

Акционерное общество  
«Научно-исследовательский и проектный институт гражданского  
строительства, благоустройства и городского дизайна «Моспроект-3»  
АО «Моспроект-3»



Г Р У П П А К О М П А Н И Й  
**МОСПРОЕКТ-3**

Свидетельство № СРО-П-132-01022010 от 24.06.2019г.

Заказчик – Государственная компания «Российские автомобильные дороги»

*Строительство скоростной автомобильной дороги Казань –  
Екатеринбург на участке Дюртюли – Ачит*

этап 1.1 км 0 – км 90  
Республика Башкортостан

## **ПРОЕКТ МЕЖЕВАНИЯ ТЕРРИТОРИИ**

**Материалы по обоснованию проекта межевания территории**  
**Раздел 4. Материалы по обоснованию проекта межевания**  
**территории. Пояснительная записка**

**Том 2.4.8**

**Часть 8. Материалы по обоснованию проекта межевания**  
**территории. Приложения**  
**Кадастровые выписки (кад.квартал 02:17:000000)**

**8841-21-1.1-ПМТ- ПММО2.4.8**

Акционерное общество  
«Научно-исследовательский и проектный институт гражданского  
строительства, благоустройства и городского дизайна «Моспроект-3»  
АО «Моспроект-3»

*Строительство скоростной автомобильной дороги Казань –  
Екатеринбург на участке Дюртюли – Ачит*  
этап 1.1 км 0 – км 90  
Республика Башкортостан

**ПРОЕКТ МЕЖЕВАНИЯ ТЕРРИТОРИИ**

**Материалы по обоснованию проекта межевания территории  
Раздел 4. Материалы по обоснованию проекта межевания  
территории. Пояснительная записка**

**Том 2.4.8**

**Часть 8. Материалы по обоснованию проекта межевания  
территории. Приложения  
Кадастровые выписки (кад.квартал 02:17:000000)**

**8841-21-1.1-ПМТ- ПММО2.4.8**

Руководитель Дирекции  
по проектированию №2

Комплексный главный  
инженер проекта



Т.И. Гушляк

А.В. Федосеев

2021

|                |  |  |  |
|----------------|--|--|--|
| Согласовано    |  |  |  |
|                |  |  |  |
| Взам. инв. №   |  |  |  |
|                |  |  |  |
| Подпись и дата |  |  |  |
|                |  |  |  |
| Инв. № подл.   |  |  |  |
|                |  |  |  |



**СТРОИТЕЛЬСТВО СКОРОСТНОЙ АВТОМОБИЛЬНОЙ ДОРОГИ  
КАЗАНЬ – ЕКАТЕРИНБУРГ НА УЧАСТКЕ ДЮРТЮЛИ – АЧИТ**

**Строительство скоростной автомобильной дороги Казань –  
Екатеринбург на участке Дюртюли – Ачит  
этап 1.1 км 0 – км 90  
Республика Башкортостан**

**Проект межевания территории  
Материалы по обоснованию проекта межевания территории  
Раздел 4. Материалы по обоснованию проекта межевания  
территории. Пояснительная записка**

**Том 2.4.8**

**Часть 8. Материалы по обоснованию проекта межевания территории.**

**Приложения**

***Кадастровые выписки (кад.квартал 02:17:000000)***

**8841-21-1.1-ПМТ- ПММО2.4.8**

**Генеральный директор**

**Комплексный ГИП**



**Ю.А. Орленко**

**О.Н. Андреева**

**Санкт-Петербург  
2021**



ИНН 7710946388 КПП 770901001 ОГРН 1137746777871  
Россия, 127006, г. Москва, Страстной бульвар, д. 9, эт. 3 пом. XV ком. 7  
Тел.: +7 (495) 775-99-20, post@avtodor-eng.ru, www.avtodor-eng.ru

---

## **ПРОЕКТ МЕЖЕВАНИЯ ТЕРРИТОРИИ ЛИНЕЙНОГО ОБЪЕКТА**

**«Строительство скоростной автомобильной дороги Казань – Екатеринбург на участке Дюртили – Ачит», этап 1.1. км 0 – км 90, Республика Башкортостан»**

**Материалы по обоснованию проекта межевания территории  
Раздел 4. Материалы по обоснованию проекта межевания территории.  
Пояснительная записка**

**Том 2.4.8**

**Часть 8. Материалы по обоснованию проекта межевания территории.  
Приложения  
Кадастровые выписки (кад.квартал 02:17:000000)**

**8841-21-1.1-ПМТ- ПММО2.4.8**

Генеральный директор

Начальник управления  
территориального планирования




К.В. Могильный

Е.Ю. Погоньева

**Москва 2021**

СОСТАВ АВТОРСКОГО КОЛЛЕКТИВА  
ПРОЕКТА МЕЖЕВАНИЯ ТЕРРИТОРИИ ЛИНЕЙНОГО ОБЪЕКТА  
«Строительство скоростной автомобильной дороги Казань – Екатеринбург на участке  
Дюртюли – Ачит», этап 1.1 км 0 – км 90, Республика Башкортостан»

Начальник управления  
территориального планирования



(подпись)

Погоньева Е.Ю.

Начальник отдела  
территориального планирования



(подпись)

Рачкова Е.С.

Главный специалист отдела  
территориального планирования



(подпись)

Копейкина О.М.


Главный специалист отдела подготовки  
исходно-разрешительной документации



(подпись)

Минубаева Ю.Р.

Ведущий специалист отдела  
территориального планирования



(подпись)

Жарикова М.С.

Специалист отдела подготовки  
исходно-разрешительной документации



(подпись)

Янин Т.С.

**СОДЕРЖАНИЕ**

|  |     |
|--|-----|
| 1. Состав документации по планировке территории (лист 1 – лист 14).....  | 7   |
| 2. Выписка из Единого государственного реестра недвижимости об объекте недвижимости на земельный участок с кадастровым номером 02:17:000000:43.....  | 21  |
| 3. Выписка из Единого государственного реестра недвижимости об объекте недвижимости на земельный участок с кадастровым номером 02:17:000000:121..... | 43  |
| 4. Выписка из Единого государственного реестра недвижимости об объекте недвижимости на земельный участок с кадастровым номером 02:17:000000:183..... | 862 |

## Выписка из Единого государственного реестра недвижимости об объекте недвижимости

## Сведения о характеристиках объекта недвижимости

На основании запроса от 25.11.2021 г., поступившего на рассмотрение 25.11.2021 г., сообщаем, что согласно записям Единого государственного реестра недвижимости:

|                                       |                                      |   |                            |
|---------------------------------------|--------------------------------------|---|----------------------------|
| <b>Земельный участок</b>              |                                      |   |                            |
| (вид объекта недвижимости)            |                                      |   |                            |
| Лист № ____ Раздела <b>1</b>          | Всего листов раздела <b>1</b> : ____ | Всего разделов: ____                            | Всего листов выписки: ____ |
| <b>25.11.2021 № 99/2021/433630998</b> |                                      |   |                            |
| Кадастровый номер:                    |                                      | <b>02:17:000000:43(единое землепользование)</b> |                            |

|  |  |
|--|--|
| Номер кадастрового квартала:   | 02:17:000000   |
| Дата присвоения кадастрового номера:   | 04.06.2007   |
| Ранее присвоенный государственный учетный номер:   | данные отсутствуют   |
| Адрес:   | установлено относительно ориентира, расположенного в границах участка.<br>Почтовый адрес ориентира: Республика Башкортостан, р-н. Бураевский, с/с. Азяковский              |
| Площадь:   | 3469914 кв. м  |
| Кадастровая стоимость, руб.:   | 9091174.68   |
| Кадастровые номера расположенных в пределах земельного участка объектов недвижимости:        | 02:00:000000:1732, 02:13:000000:996, 02:00:000000:1739, 02:17:000000:899   |
| Кадастровые номера объектов недвижимости, из которых образован объект недвижимости:          | данные отсутствуют   |
| Кадастровые номера образованных объектов недвижимости:                                       | 02:17:040902:26, 02:17:040902:147, 02:17:011502:15, 02:17:000000:874, 02:17:011401:21, 02:17:011302:169, 02:17:011302:36, 02:17:011301:48, 02:17:011601:12, 02:17:011601:9 |
| Сведения о включении объекта недвижимости в состав предприятия как имущественного комплекса: |  |

|                               |         |                   |
|-------------------------------|---------|-------------------|
| Государственный регистратор   |         | ФГИС ЕГРН         |
| полное наименование должности | подпись | инициалы, фамилия |

М.П.

Раздел 1

## Выписка из Единого государственного реестра недвижимости об объекте недвижимости

## Сведения о характеристиках объекта недвижимости

|                                       |                                      |   |                            |
|---------------------------------------|--------------------------------------|---|----------------------------|
| <b>Земельный участок</b>              |                                      |   |                            |
| (вид объекта недвижимости)            |                                      |   |                            |
| Лист № ____ Раздела <b>1</b>          | Всего листов раздела <b>1</b> : ____ | Всего разделов: ____                            | Всего листов выписки: ____ |
| <b>25.11.2021 № 99/2021/433630998</b> |                                      |   |                            |
| Кадастровый номер:                    |                                      | <b>02:17:000000:43(единое землепользование)</b> |                            |

|  |  |
|--|--|
| Категория земель:  | Земли сельскохозяйственного назначения   |
| Виды разрешенного использования:   | для сельскохозяйственной деятельности    |
| Сведения о кадастровом инженере:   | Вахитова Лилия Гимазетдиновна №02-10-121 |
| Сведения о лесах, водных объектах и об иных природных объектах, расположенных в пределах земельного участка:   | данные отсутствуют                       |
| Сведения о том, что земельный участок полностью или частично расположен в границах зоны с особыми условиями использования территории или территории объекта культурного наследия                                       | данные отсутствуют                       |
| Сведения о том, что земельный участок расположен в границах особой экономической зоны, территории опережающего социально-экономического развития, зоны территориального развития в Российской Федерации, игровой зоны: | данные отсутствуют                       |
| Сведения о том, что земельный участок расположен в границах особо охраняемой природной территории, охотничьих угодий, лесничеств, лесопарков:  | данные отсутствуют                       |
| Сведения о результатах проведения государственного земельного надзора:   | данные отсутствуют                       |
| Сведения о расположении земельного участка в границах территории, в отношении которой утвержден проект межевания территории:   | данные отсутствуют                       |

|                               |         |                   |
|-------------------------------|---------|-------------------|
| Государственный регистратор   |         | ФГИС ЕГРН         |
| полное наименование должности | подпись | инициалы, фамилия |

М.П.


## Сведения о характеристиках объекта недвижимости

|  |   |   |                            |
|--|---|---|----------------------------|
| <b>Земельный участок</b>   |   |   |                            |
| (вид объекта недвижимости)   |   |   |                            |
| Лист № ____ Раздела <b>1</b>   | Всего листов раздела <b>1</b> : ____  | Всего разделов: ____                            | Всего листов выписки: ____ |
| <b>25.11.2021 № 99/2021/433630998</b>  |   |   |                            |
| Кадастровый номер:   |   | <b>02:17:000000:43(единое землепользование)</b> |                            |
| Условный номер земельного участка:   | данные отсутствуют  |   |                            |
| Сведения о принятии акта и (или) заключении договора, предусматривающих предоставление в соответствии с земельным законодательством исполнительным органом государственной власти или органом местного самоуправления находящегося в государственной или муниципальной собственности земельного участка для строительства наемного дома социального использования или наемного дома коммерческого использования: | данные отсутствуют  |   |                            |
| Сведения о том, что земельный участок или земельные участки образованы на основании решения об изъятии земельного участка и (или) расположенного на нем объекта недвижимости для государственных или муниципальных нужд:   | данные отсутствуют  |   |                            |
| Сведения о том, что земельный участок образован из земель или земельного участка, государственная собственность на которые не разграничена:  | данные отсутствуют  |   |                            |
| Сведения о наличии земельного спора о местоположении границ земельных участков:  | данные отсутствуют  |   |                            |
| Статус записи об объекте недвижимости:   | Сведения об объекте недвижимости имеют статус "актуальные, ранее учтенные"  |   |                            |
| Особые отметки:  | <p>Граница земельного участка не установлена в соответствии с требованиями земельного законодательства. Посредством данного земельного участка обеспечен доступ к земельному участку (земельным участкам) с кадастровым номером (кадастровыми номерами) 02:17:000000:1339, 02:17:000000:1543, 02:17:000000:874, 02:17:011302:169, 02:17:011401:21, 02:17:040902:147. Из объекта недвижимости образованы объекты недвижимости с кадастровыми номерами: 02:17:011502:15, сведения о которых носят временный характер. Сведения о видах разрешенного использования имеют статус «Актуальные незасвидетельствованные». Право (ограничение права, обременение объекта недвижимости) зарегистрировано на данный объект недвижимости с видами разрешенного использования отсутствует. Сведения необходимые для заполнения раздела 2 отсутствуют.</p> <p>Список кадастровых номеров (площадей) обособленных (условных) участков, входящих в единое землепользование: 02:17:011601:4 (1874866кв.м) ,02:17:011302:44 (14915кв.м) ,02:17:011302:43 (409994кв.м) ,02:17:011401:20 (522601кв.м) ,02:17:011502:22 (1805522кв.м) ,02:17:011402:32 (432973кв.м) ,02:17:011302:42 (16788кв.м) ,02:17:011301:53 (556950кв.м) ,02:17:011302:13 (502971кв.м) ,02:17:011301:11 (39179кв.м) ,02:17:011301:12 (98158кв.м) ,02:17:011301:10 (284619кв.м) ,02:17:011301:15 (98269кв.м) ,02:17:011301:14 (298665кв.м) ,02:17:011301:13 (251497кв.м) ,02:17:011302:57 (430кв.м) ,02:17:011401:16 (753663кв.м) ,02:17:011402:5 (357429кв.м) ,02:17:011402:7 (728880кв.м) ,02:17:011401:17 (426312кв.м) ,02:17:011501:15 (516538кв.м) ,02:17:011402:8 (189999кв.м) ,02:17:011402:6 (155712кв.м) ,02:17:011201:7 (1702638кв.м) ,02:17:011502:5 (212097кв.м) ,02:17:011601:2 (536344кв.м) ,02:17:011502:6 (310984кв.м) .</p> |   |                            |
| Получатель выписки:  | Рачкова Елена Сергеевна   |   |                            |
| Государственный регистратор  |   | ФГИС ЕГРН                                       |                            |
| полное наименование должности  | подпись   | инициалы, фамилия                               |                            |


М.П.






|   |                                       |   |                             |
|---|---------------------------------------|---|-----------------------------|
| <b>Земельный участок</b>  |                                       |   |                             |
| (вид объекта недвижимости)  |                                       |   |                             |
| Лист № _____ Раздела <u>3</u>   | Всего листов раздела <u>3</u> : _____ | Всего разделов: _____                           | Всего листов выписки: _____ |
| <b>25.11.2021 № 99/2021/433630998</b>   |                                       |   |                             |
| Кадастровый номер:  |                                       | <b>02:17:000000:43(единое землепользование)</b> |                             |
| План (чертеж, схема) земельного участка   |                                       |   |                             |
|  |                                       |   |                             |
| Масштаб 1: данные отсутствуют   | Условные обозначения:                 |   |                             |
| Государственный регистратор   |                                       | ФГИС ЕГРН                                       |                             |
| полное наименование должности   | подпись                               | инициалы, фамилия                               |                             |

М.П.

|   |                                       |   |                             |
|---|---------------------------------------|---|-----------------------------|
| <b>Земельный участок</b>  |                                       |   |                             |
| (вид объекта недвижимости)  |                                       |   |                             |
| Лист № _____ Раздела <u>3</u>   | Всего листов раздела <u>3</u> : _____ | Всего разделов: _____                           | Всего листов выписки: _____ |
| <b>25.11.2021 № 99/2021/433630998</b>   |                                       |   |                             |
| Кадастровый номер:  |                                       | <b>02:17:000000:43(единое землепользование)</b> |                             |
| План (чертеж, схема) земельного участка   |                                       |   |                             |
|  |                                       |   |                             |
| Масштаб 1: данные отсутствуют   | Условные обозначения:                 |   |                             |
| Государственный регистратор   |                                       | ФГИС ЕГРН                                       |                             |
| полное наименование должности   | подпись                               | инициалы, фамилия                               |                             |


М.П.

Выписка из Единого государственного реестра недвижимости об объекте недвижимости  
Описание местоположения земельного участка

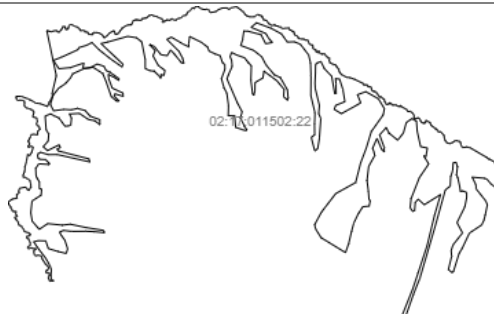
|  |                                      |   |                            |
|--|--------------------------------------|---|----------------------------|
| <b>Земельный участок</b>   |                                      |   |                            |
| (вид объекта недвижимости)   |                                      |   |                            |
| Лист № ____ Раздела <u>3</u>   | Всего листов раздела <u>3</u> : ____ | Всего разделов: ____                            | Всего листов выписки: ____ |
| <b>25.11.2021 № 99/2021/433630998</b>  |                                      |   |                            |
| Кадастровый номер:   |                                      | <b>02:17:000000:43(единое землепользование)</b> |                            |
| План (чертеж, схема) земельного участка  |                                      |   |                            |
|  |                                      |   |                            |
| Масштаб 1: данные отсутствуют  | Условные обозначения:                |   |                            |
| Государственный регистратор  |                                      | ФГИС ЕГРН                                       |                            |
| полное наименование должности  |                                      | подпись   |                            |
|  |                                      | инициалы, фамилия                               |                            |

М.П.

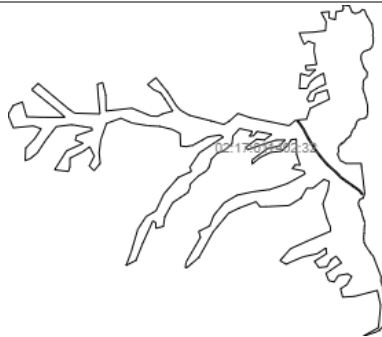
Выписка из Единого государственного реестра недвижимости об объекте недвижимости  
Описание местоположения земельного участка

|   |                                      |   |                            |
|---|--------------------------------------|---|----------------------------|
| <b>Земельный участок</b>  |                                      |   |                            |
| (вид объекта недвижимости)  |                                      |   |                            |
| Лист № ____ Раздела <u>3</u>  | Всего листов раздела <u>3</u> : ____ | Всего разделов: ____                            | Всего листов выписки: ____ |
| <b>25.11.2021 № 99/2021/433630998</b>   |                                      |   |                            |
| Кадастровый номер:  |                                      | <b>02:17:000000:43(единое землепользование)</b> |                            |
| План (чертеж, схема) земельного участка   |                                      |   |                            |
|  |                                      |   |                            |
| Масштаб 1: данные отсутствуют   | Условные обозначения:                |   |                            |
| Государственный регистратор   |                                      | ФГИС ЕГРН                                       |                            |
| полное наименование должности   |                                      | подпись   |                            |
|   |                                      | инициалы, фамилия                               |                            |

М.П.


|  |                                      |   |                            |
|--|--------------------------------------|---|----------------------------|
| <b>Земельный участок</b>   |                                      |   |                            |
| (вид объекта недвижимости)   |                                      |   |                            |
| Лист № ____ Раздела <u>3</u>   | Всего листов раздела <u>3</u> : ____ | Всего разделов: ____                            | Всего листов выписки: ____ |
| <b>25.11.2021 № 99/2021/433630998</b>  |                                      |   |                            |
| Кадастровый номер:   |                                      | <b>02:17:000000:43(единое землепользование)</b> |                            |
| План (чертеж, схема) земельного участка  |                                      |   |                            |
|  |                                      |   |                            |
| Масштаб 1: данные отсутствуют  | Условные обозначения:                |   |                            |
| Государственный регистратор  |                                      | ФГИС ЕГРН                                       |                            |
| полное наименование должности  | подпись                              | инициалы, фамилия                               |                            |

М.П.

|   |                                      |   |                            |
|---|--------------------------------------|---|----------------------------|
| <b>Земельный участок</b>  |                                      |   |                            |
| (вид объекта недвижимости)  |                                      |   |                            |
| Лист № ____ Раздела <u>3</u>  | Всего листов раздела <u>3</u> : ____ | Всего разделов: ____                            | Всего листов выписки: ____ |
| <b>25.11.2021 № 99/2021/433630998</b>   |                                      |   |                            |
| Кадастровый номер:  |                                      | <b>02:17:000000:43(единое землепользование)</b> |                            |
| План (чертеж, схема) земельного участка   |                                      |   |                            |
|  |                                      |   |                            |
| Масштаб 1: данные отсутствуют   | Условные обозначения:                |   |                            |
| Государственный регистратор   |                                      | ФГИС ЕГРН                                       |                            |
| полное наименование должности   | подпись                              | инициалы, фамилия                               |                            |

М.П.

Выписка из Единого государственного реестра недвижимости об объекте недвижимости  
Описание местоположения земельного участка


|  |                                       |   |                             |
|--|---------------------------------------|---|-----------------------------|
| <b>Земельный участок</b>   |                                       |   |                             |
| (вид объекта недвижимости)   |                                       |   |                             |
| Лист № _____ Раздела <u>3</u>  | Всего листов раздела <u>3</u> : _____ | Всего разделов: _____                           | Всего листов выписки: _____ |
| <b>25.11.2021 № 99/2021/433630998</b>  |                                       |   |                             |
| Кадастровый номер:   |                                       | <b>02:17:000000:43(единое землепользование)</b> |                             |
| План (чертеж, схема) земельного участка  |                                       |   |                             |
|  |                                       |   |                             |
| Масштаб 1: данные отсутствуют  | Условные обозначения:                 |   |                             |
| Государственный регистратор  |                                       | ФГИС ЕГРН                                       |                             |
| полное наименование должности  |                                       | подпись   |                             |
|  |                                       | инициалы, фамилия                               |                             |

М.П.

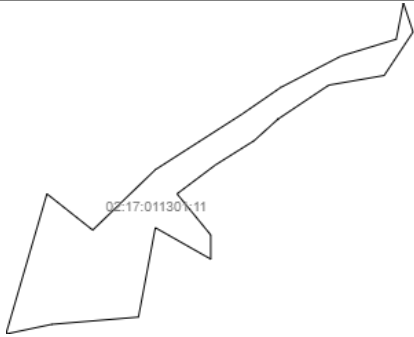
Выписка из Единого государственного реестра недвижимости об объекте недвижимости  
Описание местоположения земельного участка

|   |                                       |   |                             |
|---|---------------------------------------|---|-----------------------------|
| <b>Земельный участок</b>  |                                       |   |                             |
| (вид объекта недвижимости)  |                                       |   |                             |
| Лист № _____ Раздела <u>3</u>   | Всего листов раздела <u>3</u> : _____ | Всего разделов: _____                           | Всего листов выписки: _____ |
| <b>25.11.2021 № 99/2021/433630998</b>   |                                       |   |                             |
| Кадастровый номер:  |                                       | <b>02:17:000000:43(единое землепользование)</b> |                             |
| План (чертеж, схема) земельного участка   |                                       |   |                             |
|  |                                       |   |                             |
| Масштаб 1: данные отсутствуют   | Условные обозначения:                 |   |                             |
| Государственный регистратор   |                                       | ФГИС ЕГРН                                       |                             |
| полное наименование должности   |                                       | подпись   |                             |
|   |                                       | инициалы, фамилия                               |                             |

М.П.


|   |                                      |   |                            |
|---|--------------------------------------|---|----------------------------|
| <b>Земельный участок</b>  |                                      |   |                            |
| (вид объекта недвижимости)  |                                      |   |                            |
| Лист № ____ Раздела <u>3</u>  | Всего листов раздела <u>3</u> : ____ | Всего разделов: ____                            | Всего листов выписки: ____ |
| <b>25.11.2021 № 99/2021/433630998</b>   |                                      |   |                            |
| Кадастровый номер:  |                                      | <b>02:17:000000:43(единое землепользование)</b> |                            |
| План (чертеж, схема) земельного участка   |                                      |   |                            |
|  |                                      |   |                            |
| Масштаб 1: данные отсутствуют   | Условные обозначения:                |   |                            |
| Государственный регистратор   |                                      | ФГИС ЕГРН                                       |                            |
| полное наименование должности   | подпись                              | инициалы, фамилия                               |                            |

М.П.

|   |                                      |   |                            |
|---|--------------------------------------|---|----------------------------|
| <b>Земельный участок</b>  |                                      |   |                            |
| (вид объекта недвижимости)  |                                      |   |                            |
| Лист № ____ Раздела <u>3</u>  | Всего листов раздела <u>3</u> : ____ | Всего разделов: ____                            | Всего листов выписки: ____ |
| <b>25.11.2021 № 99/2021/433630998</b>   |                                      |   |                            |
| Кадастровый номер:  |                                      | <b>02:17:000000:43(единое землепользование)</b> |                            |
| План (чертеж, схема) земельного участка   |                                      |   |                            |
|  |                                      |   |                            |
| Масштаб 1: данные отсутствуют   | Условные обозначения:                |   |                            |
| Государственный регистратор   |                                      | ФГИС ЕГРН                                       |                            |
| полное наименование должности   | подпись                              | инициалы, фамилия                               |                            |


М.П.

Выписка из Единого государственного реестра недвижимости об объекте недвижимости  
**Описание местоположения земельного участка**

|   |                                       |   |                             |
|---|---------------------------------------|---|-----------------------------|
| <b>Земельный участок</b>  |                                       |   |                             |
| (вид объекта недвижимости)  |                                       |   |                             |
| Лист № _____ Раздела <u>3</u>   | Всего листов раздела <u>3</u> : _____ | Всего разделов: _____                           | Всего листов выписки: _____ |
| <b>25.11.2021 № 99/2021/433630998</b>   |                                       |   |                             |
| Кадастровый номер:  |                                       | <b>02:17:000000:43(единое землепользование)</b> |                             |
| План (чертеж, схема) земельного участка   |                                       |   |                             |
|  |                                       |   |                             |
| Масштаб 1: данные отсутствуют   | Условные обозначения:                 |   |                             |
| Государственный регистратор   |                                       | ФГИС ЕГРН                                       |                             |
| полное наименование должности   | подпись                               | инициалы, фамилия                               |                             |

М.П.


Выписка из Единого государственного реестра недвижимости об объекте недвижимости  
**Описание местоположения земельного участка**

|   |                                       |   |                             |
|---|---------------------------------------|---|-----------------------------|
| <b>Земельный участок</b>  |                                       |   |                             |
| (вид объекта недвижимости)  |                                       |   |                             |
| Лист № _____ Раздела <u>3</u>   | Всего листов раздела <u>3</u> : _____ | Всего разделов: _____                           | Всего листов выписки: _____ |
| <b>25.11.2021 № 99/2021/433630998</b>   |                                       |   |                             |
| Кадастровый номер:  |                                       | <b>02:17:000000:43(единое землепользование)</b> |                             |
| План (чертеж, схема) земельного участка   |                                       |   |                             |
|  |                                       |   |                             |
| Масштаб 1: данные отсутствуют   | Условные обозначения:                 |   |                             |
| Государственный регистратор   |                                       | ФГИС ЕГРН                                       |                             |
| полное наименование должности   | подпись                               | инициалы, фамилия                               |                             |

М.П.

|   |                                      |   |                            |
|---|--------------------------------------|---|----------------------------|
| <b>Земельный участок</b>  |                                      |   |                            |
| (вид объекта недвижимости)  |                                      |   |                            |
| Лист № ____ Раздела <u>3</u>  | Всего листов раздела <u>3</u> : ____ | Всего разделов: ____                            | Всего листов выписки: ____ |
| <b>25.11.2021 № 99/2021/433630998</b>   |                                      |   |                            |
| Кадастровый номер:  |                                      | <b>02:17:000000:43(единое землепользование)</b> |                            |
| План (чертеж, схема) земельного участка   |                                      |   |                            |
|  |                                      |   |                            |
| Масштаб 1: данные отсутствуют   | Условные обозначения:                |   |                            |
| Государственный регистратор   |                                      | ФГИС ЕГРН                                       |                            |
| полное наименование должности   | подпись                              | инициалы, фамилия                               |                            |

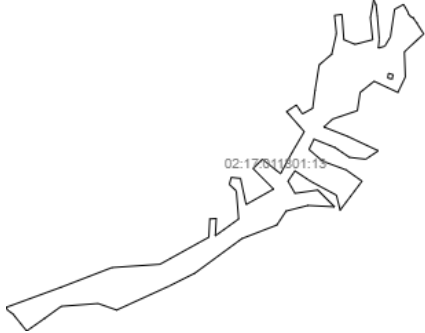
М.П.

|   |                                      |   |                            |
|---|--------------------------------------|---|----------------------------|
| <b>Земельный участок</b>  |                                      |   |                            |
| (вид объекта недвижимости)  |                                      |   |                            |
| Лист № ____ Раздела <u>3</u>  | Всего листов раздела <u>3</u> : ____ | Всего разделов: ____                            | Всего листов выписки: ____ |
| <b>25.11.2021 № 99/2021/433630998</b>   |                                      |   |                            |
| Кадастровый номер:  |                                      | <b>02:17:000000:43(единое землепользование)</b> |                            |
| План (чертеж, схема) земельного участка   |                                      |   |                            |
|  |                                      |   |                            |
| Масштаб 1: данные отсутствуют   | Условные обозначения:                |   |                            |
| Государственный регистратор   |                                      | ФГИС ЕГРН                                       |                            |
| полное наименование должности   | подпись                              | инициалы, фамилия                               |                            |

М.П.




Выписка из Единого государственного реестра недвижимости об объекте недвижимости  
Описание местоположения земельного участка


|   |                                      |   |                            |
|---|--------------------------------------|---|----------------------------|
| <b>Земельный участок</b>  |                                      |   |                            |
| <small>(вид объекта недвижимости)</small>   |                                      |   |                            |
| Лист № ____ Раздела <u>3</u>  | Всего листов раздела <u>3</u> : ____ | Всего разделов: ____                            | Всего листов выписки: ____ |
| <b>25.11.2021 № 99/2021/433630998</b>   |                                      |   |                            |
| Кадастровый номер:  |                                      | <b>02:17:000000:43(единое землепользование)</b> |                            |
| План (чертеж, схема) земельного участка   |                                      |   |                            |
|  |                                      |   |                            |
| Масштаб 1: данные отсутствуют   | Условные обозначения:                |   |                            |
| Государственный регистратор   |                                      | ФГИС ЕГРН                                       |                            |
| полное наименование должности   | подпись                              | инициалы, фамилия                               |                            |

М.П.


Выписка из Единого государственного реестра недвижимости об объекте недвижимости  
Описание местоположения земельного участка

|  |                                      |   |                            |
|--|--------------------------------------|---|----------------------------|
| <b>Земельный участок</b>   |                                      |   |                            |
| <small>(вид объекта недвижимости)</small>  |                                      |   |                            |
| Лист № ____ Раздела <u>3</u>   | Всего листов раздела <u>3</u> : ____ | Всего разделов: ____                            | Всего листов выписки: ____ |
| <b>25.11.2021 № 99/2021/433630998</b>  |                                      |   |                            |
| Кадастровый номер:   |                                      | <b>02:17:000000:43(единое землепользование)</b> |                            |
| План (чертеж, схема) земельного участка  |                                      |   |                            |
|  |                                      |   |                            |
| Масштаб 1: данные отсутствуют  | Условные обозначения:                |   |                            |
| Государственный регистратор  |                                      | ФГИС ЕГРН                                       |                            |
| полное наименование должности  | подпись                              | инициалы, фамилия                               |                            |

М.П.

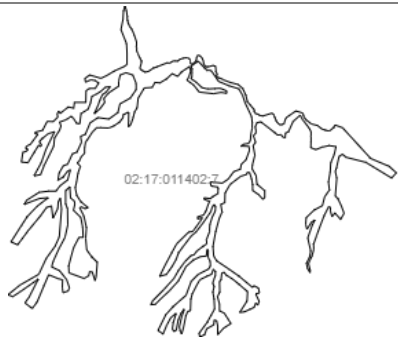
|   |                                      |   |                            |
|---|--------------------------------------|---|----------------------------|
| <b>Земельный участок</b>  |                                      |   |                            |
| (вид объекта недвижимости)  |                                      |   |                            |
| Лист № ____ Раздела <u>3</u>  | Всего листов раздела <u>3</u> : ____ | Всего разделов: ____                            | Всего листов выписки: ____ |
| <b>25.11.2021 № 99/2021/433630998</b>   |                                      |   |                            |
| Кадастровый номер:  |                                      | <b>02:17:000000:43(единое землепользование)</b> |                            |
| План (чертеж, схема) земельного участка   |                                      |   |                            |
|  |                                      |   |                            |
| Масштаб 1: данные отсутствуют   | Условные обозначения:                |   |                            |
| Государственный регистратор   |                                      | ФГИС ЕГРН                                       |                            |
| полное наименование должности   | подпись                              | инициалы, фамилия                               |                            |

М.П.

|   |                                      |   |                            |
|---|--------------------------------------|---|----------------------------|
| <b>Земельный участок</b>  |                                      |   |                            |
| (вид объекта недвижимости)  |                                      |   |                            |
| Лист № ____ Раздела <u>3</u>  | Всего листов раздела <u>3</u> : ____ | Всего разделов: ____                            | Всего листов выписки: ____ |
| <b>25.11.2021 № 99/2021/433630998</b>   |                                      |   |                            |
| Кадастровый номер:  |                                      | <b>02:17:000000:43(единое землепользование)</b> |                            |
| План (чертеж, схема) земельного участка   |                                      |   |                            |
|  |                                      |   |                            |
| Масштаб 1: данные отсутствуют   | Условные обозначения:                |   |                            |
| Государственный регистратор   |                                      | ФГИС ЕГРН                                       |                            |
| полное наименование должности   | подпись                              | инициалы, фамилия                               |                            |

М.П.

Выписка из Единого государственного реестра недвижимости об объекте недвижимости  
Описание местоположения земельного участка


|   |                                       |   |                             |
|---|---------------------------------------|---|-----------------------------|
| <b>Земельный участок</b>  |                                       |   |                             |
| (вид объекта недвижимости)  |                                       |   |                             |
| Лист № _____ Раздела <u>3</u>   | Всего листов раздела <u>3</u> : _____ | Всего разделов: _____                           | Всего листов выписки: _____ |
| <b>25.11.2021 № 99/2021/433630998</b>   |                                       |   |                             |
| Кадастровый номер:  |                                       | <b>02:17:000000:43(единое землепользование)</b> |                             |
| План (чертеж, схема) земельного участка   |                                       |   |                             |
|  |                                       |   |                             |
| Масштаб 1: данные отсутствуют   | Условные обозначения:                 |   |                             |
| Государственный регистратор   |                                       | ФГИС ЕГРН                                       |                             |
| полное наименование должности   | подпись                               | инициалы, фамилия                               |                             |

М.П.


Выписка из Единого государственного реестра недвижимости об объекте недвижимости  
Описание местоположения земельного участка

|   |                                       |   |                             |
|---|---------------------------------------|---|-----------------------------|
| <b>Земельный участок</b>  |                                       |   |                             |
| (вид объекта недвижимости)  |                                       |   |                             |
| Лист № _____ Раздела <u>3</u>   | Всего листов раздела <u>3</u> : _____ | Всего разделов: _____                           | Всего листов выписки: _____ |
| <b>25.11.2021 № 99/2021/433630998</b>   |                                       |   |                             |
| Кадастровый номер:  |                                       | <b>02:17:000000:43(единое землепользование)</b> |                             |
| План (чертеж, схема) земельного участка   |                                       |   |                             |
|  |                                       |   |                             |
| Масштаб 1: данные отсутствуют   | Условные обозначения:                 |   |                             |
| Государственный регистратор   |                                       | ФГИС ЕГРН                                       |                             |
| полное наименование должности   | подпись                               | инициалы, фамилия                               |                             |

М.П.

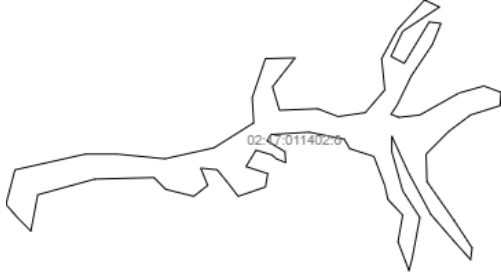
|  |                                      |   |                            |
|--|--------------------------------------|---|----------------------------|
| <b>Земельный участок</b>   |                                      |   |                            |
| (вид объекта недвижимости)   |                                      |   |                            |
| Лист № ____ Раздела <u>3</u>   | Всего листов раздела <u>3</u> : ____ | Всего разделов: ____                            | Всего листов выписки: ____ |
| <b>25.11.2021 № 99/2021/433630998</b>  |                                      |   |                            |
| Кадастровый номер:   |                                      | <b>02:17:000000:43(единое землепользование)</b> |                            |
| План (чертеж, схема) земельного участка  |                                      |   |                            |
|  |                                      |   |                            |
| Масштаб 1: данные отсутствуют  | Условные обозначения:                |   |                            |
| Государственный регистратор  |                                      | ФГИС ЕГРН                                       |                            |
| полное наименование должности  | подпись                              | инициалы, фамилия                               |                            |

М.П.

|   |                                      |   |                            |
|---|--------------------------------------|---|----------------------------|
| <b>Земельный участок</b>  |                                      |   |                            |
| (вид объекта недвижимости)  |                                      |   |                            |
| Лист № ____ Раздела <u>3</u>  | Всего листов раздела <u>3</u> : ____ | Всего разделов: ____                            | Всего листов выписки: ____ |
| <b>25.11.2021 № 99/2021/433630998</b>   |                                      |   |                            |
| Кадастровый номер:  |                                      | <b>02:17:000000:43(единое землепользование)</b> |                            |
| План (чертеж, схема) земельного участка   |                                      |   |                            |
|  |                                      |   |                            |
| Масштаб 1: данные отсутствуют   | Условные обозначения:                |   |                            |
| Государственный регистратор   |                                      | ФГИС ЕГРН                                       |                            |
| полное наименование должности   | подпись                              | инициалы, фамилия                               |                            |


М.П.

Выписка из Единого государственного реестра недвижимости об объекте недвижимости  
Описание местоположения земельного участка

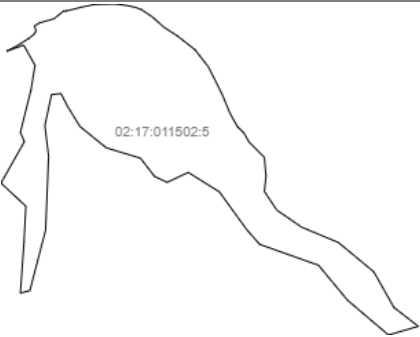
|  |                                      |   |                            |
|--|--------------------------------------|---|----------------------------|
| <b>Земельный участок</b>   |                                      |   |                            |
| <small>(вид объекта недвижимости)</small>  |                                      |   |                            |
| Лист № ____ Раздела <u>3</u>   | Всего листов раздела <u>3</u> : ____ | Всего разделов: ____                            | Всего листов выписки: ____ |
| <b>25.11.2021 № 99/2021/433630998</b>  |                                      |   |                            |
| Кадастровый номер:   |                                      | <b>02:17:000000:43(единое землепользование)</b> |                            |
| План (чертеж, схема) земельного участка  |                                      |   |                            |
|  |                                      |   |                            |
| Масштаб 1: данные отсутствуют  | Условные обозначения:                |   |                            |
| Государственный регистратор  |                                      | ФГИС ЕГРН                                       |                            |
| полное наименование должности  | подпись                              | инициалы, фамилия                               |                            |

М.П.


Выписка из Единого государственного реестра недвижимости об объекте недвижимости  
Описание местоположения земельного участка

|   |                                      |   |                            |
|---|--------------------------------------|---|----------------------------|
| <b>Земельный участок</b>  |                                      |   |                            |
| <small>(вид объекта недвижимости)</small>   |                                      |   |                            |
| Лист № ____ Раздела <u>3</u>  | Всего листов раздела <u>3</u> : ____ | Всего разделов: ____                            | Всего листов выписки: ____ |
| <b>25.11.2021 № 99/2021/433630998</b>   |                                      |   |                            |
| Кадастровый номер:  |                                      | <b>02:17:000000:43(единое землепользование)</b> |                            |
| План (чертеж, схема) земельного участка   |                                      |   |                            |
|  |                                      |   |                            |
| Масштаб 1: данные отсутствуют   | Условные обозначения:                |   |                            |
| Государственный регистратор   |                                      | ФГИС ЕГРН                                       |                            |
| полное наименование должности   | подпись                              | инициалы, фамилия                               |                            |

М.П.

|   |                                      |   |                            |
|---|--------------------------------------|---|----------------------------|
| <b>Земельный участок</b>  |                                      |   |                            |
| (вид объекта недвижимости)  |                                      |   |                            |
| Лист № ____ Раздела <u>3</u>  | Всего листов раздела <u>3</u> : ____ | Всего разделов: ____                            | Всего листов выписки: ____ |
| <b>25.11.2021 № 99/2021/433630998</b>   |                                      |   |                            |
| Кадастровый номер:  |                                      | <b>02:17:000000:43(единое землепользование)</b> |                            |
| План (чертеж, схема) земельного участка   |                                      |   |                            |
|  |                                      |   |                            |
| Масштаб 1: данные отсутствуют   | Условные обозначения:                |   |                            |
| Государственный регистратор   |                                      | ФГИС ЕГРН                                       |                            |
| полное наименование должности   | подпись                              | инициалы, фамилия                               |                            |

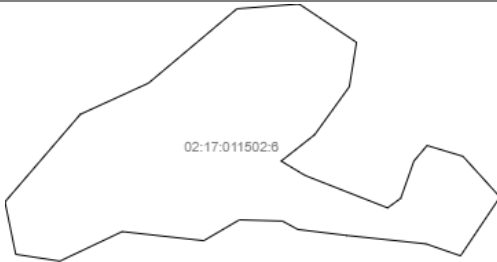
М.П.

|   |                                      |   |                            |
|---|--------------------------------------|---|----------------------------|
| <b>Земельный участок</b>  |                                      |   |                            |
| (вид объекта недвижимости)  |                                      |   |                            |
| Лист № ____ Раздела <u>3</u>  | Всего листов раздела <u>3</u> : ____ | Всего разделов: ____                            | Всего листов выписки: ____ |
| <b>25.11.2021 № 99/2021/433630998</b>   |                                      |   |                            |
| Кадастровый номер:  |                                      | <b>02:17:000000:43(единое землепользование)</b> |                            |
| План (чертеж, схема) земельного участка   |                                      |   |                            |
|  |                                      |   |                            |
| Масштаб 1: данные отсутствуют   | Условные обозначения:                |   |                            |
| Государственный регистратор   |                                      | ФГИС ЕГРН                                       |                            |
| полное наименование должности   | подпись                              | инициалы, фамилия                               |                            |

М.П.

Выписка из Единого государственного реестра недвижимости об объекте недвижимости  
Описание местоположения земельного участка

|   |                  |  |                       |
|---|------------------|--|-----------------------|
| <b>Земельный участок</b>                  |                  |  |                       |
| <small>(вид объекта недвижимости)</small> |                  |  |                       |
| Лист № _____                              | Раздела <u>3</u> | Всего листов раздела <u>3</u> : _____    | Всего разделов: _____ |
| 25.11.2021 № 99/2021/433630998            |                  |  |                       |
| Кадастровый номер:                        |                  | 02:17:000000:43(единое землепользование) |                       |

|  |                       |  |  |
|--|-----------------------|--|--|
| План (чертеж, схема) земельного участка  |                       |  |  |
|  |                       |  |  |
| Масштаб 1: данные отсутствуют  | Условные обозначения: |  |  |

|                               |         |                   |
|-------------------------------|---------|-------------------|
| Государственный регистратор   |         | ФГИС ЕГРН         |
| полное наименование должности | подпись | инициалы, фамилия |

М.П.

Раздел 3.1

Выписка из Единого государственного реестра недвижимости об объекте недвижимости  
Описание местоположения земельного участка

|   |                    |  |                       |
|---|--------------------|--|-----------------------|
| <b>Земельный участок</b>                  |                    |  |                       |
| <small>(вид объекта недвижимости)</small> |                    |  |                       |
| Лист № _____                              | Раздела <u>3.1</u> | Всего листов раздела <u>3.1</u> : _____  | Всего разделов: _____ |
| 25.11.2021 № 99/2021/433630998            |                    |  |                       |
| Кадастровый номер:                        |                    | 02:17:000000:43(единое землепользование) |                       |

| Описание местоположения границ земельного участка |             |          |                    |                              |                                   |                                     |   |
|---|-------------|----------|--------------------|------------------------------|-----------------------------------|-------------------------------------|---|
| Номер п/п   | Номер точки |          | Дирекционный угол  | Горизонтальное проложение, м | Описание закрепления на местности | Кадастровые номера смежных участков | Сведения об адресах правообладателей смежных земельных участков |
|   | начальная   | конечная |                    |                              |                                   |                                     |   |
| 1   | 2           | 3        | 4                  | 5                            | 6                                 | 7                                   | 8   |
| 1   | 1           | 2        | данные отсутствуют | данные отсутствуют           | данные отсутствуют                | данные отсутствуют                  | данные отсутствуют  |
| 2   | 2           | 3        | данные отсутствуют | данные отсутствуют           | данные отсутствуют                | данные отсутствуют                  | данные отсутствуют  |
| 3   | 3           | 4        | данные отсутствуют | данные отсутствуют           | данные отсутствуют                | данные отсутствуют                  | данные отсутствуют  |
| 4   | 4           | 5        | данные отсутствуют | данные отсутствуют           | данные отсутствуют                | данные отсутствуют                  | данные отсутствуют  |
| 5   | 5           | 6        | данные отсутствуют | данные отсутствуют           | данные отсутствуют                | данные отсутствуют                  | данные отсутствуют  |
| 6   | 6           | 7        | данные отсутствуют | данные отсутствуют           | данные отсутствуют                | данные отсутствуют                  | данные отсутствуют  |
| 7   | 7           | 8        | данные отсутствуют | данные отсутствуют           | данные отсутствуют                | данные отсутствуют                  | данные отсутствуют  |
| 8   | 8           | 9        | данные отсутствуют | данные отсутствуют           | данные отсутствуют                | данные отсутствуют                  | данные отсутствуют  |
| 9   | 9           | 10       | данные отсутствуют | данные отсутствуют           | данные отсутствуют                | данные отсутствуют                  | данные отсутствуют  |
| 10  | 10          | 11       | данные отсутствуют | данные отсутствуют           | данные отсутствуют                | данные отсутствуют                  | данные отсутствуют  |
| 11  | 11          | 12       | данные отсутствуют | данные отсутствуют           | данные отсутствуют                | данные отсутствуют                  | данные отсутствуют  |
| 12  | 12          | 13       | данные отсутствуют | данные отсутствуют           | данные отсутствуют                | данные отсутствуют                  | данные отсутствуют  |
| 13  | 13          | 14       | данные отсутствуют | данные отсутствуют           | данные отсутствуют                | данные отсутствуют                  | данные отсутствуют  |
| 14  | 14          | 15       | данные отсутствуют | данные отсутствуют           | данные отсутствуют                | данные отсутствуют                  | данные отсутствуют  |

|    |    |    |                    |                    |                    |                    |                    |
|----|----|----|--------------------|--------------------|--------------------|--------------------|--------------------|
|    |    |    | отсутствуют        | отсутствуют        |                    |                    |                    |
| 15 | 15 | 16 | данные отсутствуют | данные отсутствуют | данные отсутствуют | данные отсутствуют | данные отсутствуют |

|                               |         |                   |
|-------------------------------|---------|-------------------|
| Государственный регистратор   |         | ФГИС ЕГРН         |
| полное наименование должности | подпись | инициалы, фамилия |

М.П.

Раздел 3.1

Выписка из Единого государственного реестра недвижимости об объекте недвижимости  
Описание местоположения земельного участка

|                                       |                    |   |                      |
|---------------------------------------|--------------------|---|----------------------|
| <b>Земельный участок</b>              |                    |   |                      |
| (вид объекта недвижимости)            |                    |   |                      |
| Лист №                                | Раздела <b>3.1</b> | Всего листов раздела <b>3.1</b> : ____          | Всего разделов: ____ |
| Всего листов выписки: ____            |                    |   |                      |
| <b>25.11.2021 № 99/2021/433630998</b> |                    |   |                      |
| Кадастровый номер:                    |                    | <b>02:17:000000:43(единое землепользование)</b> |                      |

| Описание местоположения границ земельного участка |             |          |                    |                              |                                   |                                     |   |
|---|-------------|----------|--------------------|------------------------------|-----------------------------------|-------------------------------------|---|
| Номер п/п   | Номер точки |          | Дирекционный угол  | Горизонтальное проложение, м | Описание закрепления на местности | Кадастровые номера смежных участков | Сведения об адресах правообладателей смежных земельных участков |
|   | начальная   | конечная |                    |                              |                                   |                                     |   |
| 1   | 2           | 3        | 4                  | 5                            | 6                                 | 7                                   | 8   |
| 16  | 16          | 17       | данные отсутствуют | данные отсутствуют           | данные отсутствуют                | данные отсутствуют                  | данные отсутствуют  |
| 17  | 17          | 18       | данные отсутствуют | данные отсутствуют           | данные отсутствуют                | данные отсутствуют                  | данные отсутствуют  |
| 18  | 18          | 19       | данные отсутствуют | данные отсутствуют           | данные отсутствуют                | данные отсутствуют                  | данные отсутствуют  |
| 19  | 19          | 20       | данные отсутствуют | данные отсутствуют           | данные отсутствуют                | данные отсутствуют                  | данные отсутствуют  |
| 20  | 20          | 21       | данные отсутствуют | данные отсутствуют           | данные отсутствуют                | данные отсутствуют                  | данные отсутствуют  |
| 21  | 21          | 22       | данные отсутствуют | данные отсутствуют           | данные отсутствуют                | данные отсутствуют                  | данные отсутствуют  |
| 22  | 22          | 23       | данные отсутствуют | данные отсутствуют           | данные отсутствуют                | данные отсутствуют                  | данные отсутствуют  |
| 23  | 23          | 24       | данные отсутствуют | данные отсутствуют           | данные отсутствуют                | данные отсутствуют                  | данные отсутствуют  |
| 24  | 24          | 25       | данные отсутствуют | данные отсутствуют           | данные отсутствуют                | данные отсутствуют                  | данные отсутствуют  |
| 25  | 25          | 26       | данные отсутствуют | данные отсутствуют           | данные отсутствуют                | данные отсутствуют                  | данные отсутствуют  |
| 26  | 26          | 27       | данные отсутствуют | данные отсутствуют           | данные отсутствуют                | данные отсутствуют                  | данные отсутствуют  |
| 27  | 27          | 28       | данные отсутствуют | данные отсутствуют           | данные отсутствуют                | данные отсутствуют                  | данные отсутствуют  |
| 28  | 28          | 29       | данные отсутствуют | данные отсутствуют           | данные отсутствуют                | данные отсутствуют                  | данные отсутствуют  |



|    |    |    |                    |                    |                    |                    |                    |
|----|----|----|--------------------|--------------------|--------------------|--------------------|--------------------|
| 29 | 29 | 30 | данные отсутствуют | данные отсутствуют | данные отсутствуют | данные отсутствуют | данные отсутствуют |
| 30 | 30 | 31 | данные отсутствуют | данные отсутствуют | данные отсутствуют | данные отсутствуют | данные отсутствуют |

|                               |         |                   |
|-------------------------------|---------|-------------------|
| Государственный регистратор   |         | ФГИС ЕГРН         |
| полное наименование должности | подпись | инициалы, фамилия |

М.П.

Раздел 3.1

Выписка из Единого государственного реестра недвижимости об объекте недвижимости  
Описание местоположения земельного участка

|                                       |                    |   |                      |
|---------------------------------------|--------------------|---|----------------------|
| <b>Земельный участок</b>              |                    |   |                      |
| (вид объекта недвижимости)            |                    |   |                      |
| Лист №                                | Раздела <b>3.1</b> | Всего листов раздела <b>3.1</b> : ____          | Всего разделов: ____ |
| Всего листов выписки: ____            |                    |   |                      |
| <b>25.11.2021 № 99/2021/433630998</b> |                    |   |                      |
| Кадастровый номер:                    |                    | <b>02:17:000000:43(единое землепользование)</b> |                      |

| Описание местоположения границ земельного участка |             |          |                    |                              |                                   |                                     |   |
|---|-------------|----------|--------------------|------------------------------|-----------------------------------|-------------------------------------|---|
| Номер п/п   | Номер точки |          | Дирекционный угол  | Горизонтальное проложение, м | Описание закрепления на местности | Кадастровые номера смежных участков | Сведения об адресах правообладателей смежных земельных участков |
|   | начальная   | конечная |                    |                              |                                   |                                     |   |
| 1   | 2           | 3        | 4                  | 5                            | 6                                 | 7                                   | 8   |
| 31  | 31          | 32       | данные отсутствуют | данные отсутствуют           | данные отсутствуют                | данные отсутствуют                  | данные отсутствуют  |
| 32  | 32          | 33       | данные отсутствуют | данные отсутствуют           | данные отсутствуют                | данные отсутствуют                  | данные отсутствуют  |
| 33  | 33          | 34       | данные отсутствуют | данные отсутствуют           | данные отсутствуют                | данные отсутствуют                  | данные отсутствуют  |
| 34  | 34          | 35       | данные отсутствуют | данные отсутствуют           | данные отсутствуют                | данные отсутствуют                  | данные отсутствуют  |
| 35  | 35          | 36       | данные отсутствуют | данные отсутствуют           | данные отсутствуют                | данные отсутствуют                  | данные отсутствуют  |
| 36  | 36          | 37       | данные отсутствуют | данные отсутствуют           | данные отсутствуют                | данные отсутствуют                  | данные отсутствуют  |
| 37  | 37          | 38       | данные отсутствуют | данные отсутствуют           | данные отсутствуют                | данные отсутствуют                  | данные отсутствуют  |
| 38  | 38          | 39       | данные отсутствуют | данные отсутствуют           | данные отсутствуют                | данные отсутствуют                  | данные отсутствуют  |
| 39  | 39          | 40       | данные отсутствуют | данные отсутствуют           | данные отсутствуют                | данные отсутствуют                  | данные отсутствуют  |
| 40  | 40          | 41       | данные отсутствуют | данные отсутствуют           | данные отсутствуют                | данные отсутствуют                  | данные отсутствуют  |
| 41  | 41          | 42       | данные отсутствуют | данные отсутствуют           | данные отсутствуют                | данные отсутствуют                  | данные отсутствуют  |
| 42  | 42          | 43       | данные отсутствуют | данные отсутствуют           | данные отсутствуют                | данные отсутствуют                  | данные отсутствуют  |
| 43  | 43          | 44       | данные отсутствуют | данные отсутствуют           | данные отсутствуют                | данные отсутствуют                  | данные отсутствуют  |
|   |             |          |                    |                              |                                   |                                     |   |

|    |    |    |                    |                    |                    |                    |                    |
|----|----|----|--------------------|--------------------|--------------------|--------------------|--------------------|
| 44 | 44 | 45 | данные отсутствуют | данные отсутствуют | данные отсутствуют | данные отсутствуют | данные отсутствуют |
| 45 | 45 | 46 | данные отсутствуют | данные отсутствуют | данные отсутствуют | данные отсутствуют | данные отсутствуют |

|                               |         |                   |
|-------------------------------|---------|-------------------|
| Государственный регистратор   |         | ФГИС ЕГРН         |
| полное наименование должности | подпись | инициалы, фамилия |

М.П.

Раздел 3.1

Выписка из Единого государственного реестра недвижимости об объекте недвижимости  
Описание местоположения земельного участка

|                                       |                    |   |                      |
|---------------------------------------|--------------------|---|----------------------|
| <b>Земельный участок</b>              |                    |   |                      |
| (вид объекта недвижимости)            |                    |   |                      |
| Лист №                                | Раздела <b>3.1</b> | Всего листов раздела <b>3.1</b> : ____          | Всего разделов: ____ |
| Всего листов выписки: ____            |                    |   |                      |
| <b>25.11.2021 № 99/2021/433630998</b> |                    |   |                      |
| Кадастровый номер:                    |                    | <b>02:17:000000:43(единое землепользование)</b> |                      |

| Описание местоположения границ земельного участка |             |          |                    |                              |                                   |                                     |   |
|---|-------------|----------|--------------------|------------------------------|-----------------------------------|-------------------------------------|---|
| Номер п/п   | Номер точки |          | Дирекционный угол  | Горизонтальное проложение, м | Описание закрепления на местности | Кадастровые номера смежных участков | Сведения об адресах правообладателей смежных земельных участков |
|   | начальная   | конечная |                    |                              |                                   |                                     |   |
| 1   | 2           | 3        | 4                  | 5                            | 6                                 | 7                                   | 8   |
| 46  | 46          | 47       | данные отсутствуют | данные отсутствуют           | данные отсутствуют                | данные отсутствуют                  | данные отсутствуют  |
| 47  | 47          | 48       | данные отсутствуют | данные отсутствуют           | данные отсутствуют                | данные отсутствуют                  | данные отсутствуют  |
| 48  | 48          | 49       | данные отсутствуют | данные отсутствуют           | данные отсутствуют                | данные отсутствуют                  | данные отсутствуют  |
| 49  | 49          | 50       | данные отсутствуют | данные отсутствуют           | данные отсутствуют                | данные отсутствуют                  | данные отсутствуют  |
| 50  | 50          | 51       | данные отсутствуют | данные отсутствуют           | данные отсутствуют                | данные отсутствуют                  | данные отсутствуют  |
| 51  | 51          | 52       | данные отсутствуют | данные отсутствуют           | данные отсутствуют                | данные отсутствуют                  | данные отсутствуют  |
| 52  | 52          | 53       | данные отсутствуют | данные отсутствуют           | данные отсутствуют                | данные отсутствуют                  | данные отсутствуют  |
| 53  | 53          | 54       | данные отсутствуют | данные отсутствуют           | данные отсутствуют                | данные отсутствуют                  | данные отсутствуют  |
| 54  | 54          | 55       | данные отсутствуют | данные отсутствуют           | данные отсутствуют                | данные отсутствуют                  | данные отсутствуют  |
| 55  | 55          | 56       | данные отсутствуют | данные отсутствуют           | данные отсутствуют                | данные отсутствуют                  | данные отсутствуют  |
| 56  | 56          | 57       | данные отсутствуют | данные отсутствуют           | данные отсутствуют                | данные отсутствуют                  | данные отсутствуют  |
| 57  | 57          | 58       | данные отсутствуют | данные отсутствуют           | данные отсутствуют                | данные отсутствуют                  | данные отсутствуют  |
| 58  | 58          | 59       | данные отсутствуют | данные отсутствуют           | данные отсутствуют                | данные отсутствуют                  | данные отсутствуют  |
|   |             |          |                    |                              |                                   |                                     |   |

|    |    |    |                    |                    |                    |                    |                    |
|----|----|----|--------------------|--------------------|--------------------|--------------------|--------------------|
| 59 | 59 | 60 | данные отсутствуют | данные отсутствуют | данные отсутствуют | данные отсутствуют | данные отсутствуют |
| 60 | 60 | 61 | данные отсутствуют | данные отсутствуют | данные отсутствуют | данные отсутствуют | данные отсутствуют |

|                               |         |                   |
|-------------------------------|---------|-------------------|
| Государственный регистратор   |         | ФГИС ЕГРН         |
| полное наименование должности | подпись | инициалы, фамилия |

М.П.

Раздел 3.1

Выписка из Единого государственного реестра недвижимости об объекте недвижимости  
Описание местоположения земельного участка

|                                       |                    |   |                      |
|---------------------------------------|--------------------|---|----------------------|
| <b>Земельный участок</b>              |                    |   |                      |
| (вид объекта недвижимости)            |                    |   |                      |
| Лист №                                | Раздела <b>3.1</b> | Всего листов раздела <b>3.1</b> : ____          | Всего разделов: ____ |
| Всего листов выписки: ____            |                    |   |                      |
| <b>25.11.2021 № 99/2021/433630998</b> |                    |   |                      |
| Кадастровый номер:                    |                    | <b>02:17:000000:43(единое землепользование)</b> |                      |

| Описание местоположения границ земельного участка |             |          |                    |                              |                                   |                                     |   |
|---|-------------|----------|--------------------|------------------------------|-----------------------------------|-------------------------------------|---|
| Номер п/п   | Номер точки |          | Дирекционный угол  | Горизонтальное проложение, м | Описание закрепления на местности | Кадастровые номера смежных участков | Сведения об адресах правообладателей смежных земельных участков |
|   | начальная   | конечная |                    |                              |                                   |                                     |   |
| 1   | 2           | 3        | 4                  | 5                            | 6                                 | 7                                   | 8   |
| 61  | 61          | 62       | данные отсутствуют | данные отсутствуют           | данные отсутствуют                | данные отсутствуют                  | данные отсутствуют  |
| 62  | 62          | 63       | данные отсутствуют | данные отсутствуют           | данные отсутствуют                | данные отсутствуют                  | данные отсутствуют  |
| 63  | 63          | 64       | данные отсутствуют | данные отсутствуют           | данные отсутствуют                | данные отсутствуют                  | данные отсутствуют  |
| 64  | 64          | 65       | данные отсутствуют | данные отсутствуют           | данные отсутствуют                | данные отсутствуют                  | данные отсутствуют  |
| 65  | 65          | 66       | данные отсутствуют | данные отсутствуют           | данные отсутствуют                | данные отсутствуют                  | данные отсутствуют  |
| 66  | 66          | 67       | данные отсутствуют | данные отсутствуют           | данные отсутствуют                | данные отсутствуют                  | данные отсутствуют  |
| 67  | 67          | 68       | данные отсутствуют | данные отсутствуют           | данные отсутствуют                | данные отсутствуют                  | данные отсутствуют  |
| 68  | 68          | 69       | данные отсутствуют | данные отсутствуют           | данные отсутствуют                | данные отсутствуют                  | данные отсутствуют  |
| 69  | 69          | 70       | данные отсутствуют | данные отсутствуют           | данные отсутствуют                | данные отсутствуют                  | данные отсутствуют  |
| 70  | 70          | 71       | данные отсутствуют | данные отсутствуют           | данные отсутствуют                | данные отсутствуют                  | данные отсутствуют  |
| 71  | 71          | 72       | данные отсутствуют | данные отсутствуют           | данные отсутствуют                | данные отсутствуют                  | данные отсутствуют  |
| 72  | 72          | 73       | данные отсутствуют | данные отсутствуют           | данные отсутствуют                | данные отсутствуют                  | данные отсутствуют  |
| 73  | 73          | 74       | данные отсутствуют | данные отсутствуют           | данные отсутствуют                | данные отсутствуют                  | данные отсутствуют  |
|   |             |          |                    |                              |                                   |                                     |   |

|    |    |    |                    |                    |                    |                    |                    |
|----|----|----|--------------------|--------------------|--------------------|--------------------|--------------------|
| 74 | 74 | 75 | данные отсутствуют | данные отсутствуют | данные отсутствуют | данные отсутствуют | данные отсутствуют |
| 75 | 75 | 76 | данные отсутствуют | данные отсутствуют | данные отсутствуют | данные отсутствуют | данные отсутствуют |

|                               |         |                   |
|-------------------------------|---------|-------------------|
| Государственный регистратор   |         | ФГИС ЕГРН         |
| полное наименование должности | подпись | инициалы, фамилия |

М.П.

Раздел 3.1

Выписка из Единого государственного реестра недвижимости об объекте недвижимости  
**Описание местоположения земельного участка**

|                                       |                    |   |                      |
|---------------------------------------|--------------------|---|----------------------|
| <b>Земельный участок</b>              |                    |   |                      |
| (вид объекта недвижимости)            |                    |   |                      |
| Лист №                                | Раздела <b>3.1</b> | Всего листов раздела <b>3.1</b> : ____          | Всего разделов: ____ |
| Всего листов выписки: ____            |                    |   |                      |
| <b>25.11.2021 № 99/2021/433630998</b> |                    |   |                      |
| Кадастровый номер:                    |                    | <b>02:17:000000:43(единое землепользование)</b> |                      |

| Описание местоположения границ земельного участка |             |          |                    |                              |                                   |                                     |   |
|---|-------------|----------|--------------------|------------------------------|-----------------------------------|-------------------------------------|---|
| Номер п/п   | Номер точки |          | Дирекционный угол  | Горизонтальное проложение, м | Описание закрепления на местности | Кадастровые номера смежных участков | Сведения об адресах правообладателей смежных земельных участков |
|   | начальная   | конечная |                    |                              |                                   |                                     |   |
| 1   | 2           | 3        | 4                  | 5                            | 6                                 | 7                                   | 8   |
| 76  | 76          | 77       | данные отсутствуют | данные отсутствуют           | данные отсутствуют                | данные отсутствуют                  | данные отсутствуют  |
| 77  | 77          | 78       | данные отсутствуют | данные отсутствуют           | данные отсутствуют                | данные отсутствуют                  | данные отсутствуют  |
| 78  | 78          | 79       | данные отсутствуют | данные отсутствуют           | данные отсутствуют                | данные отсутствуют                  | данные отсутствуют  |
| 79  | 79          | 80       | данные отсутствуют | данные отсутствуют           | данные отсутствуют                | данные отсутствуют                  | данные отсутствуют  |
| 80  | 80          | 81       | данные отсутствуют | данные отсутствуют           | данные отсутствуют                | данные отсутствуют                  | данные отсутствуют  |
| 81  | 81          | 1        | данные отсутствуют | данные отсутствуют           | данные отсутствуют                | данные отсутствуют                  | данные отсутствуют  |

|                               |         |                   |
|-------------------------------|---------|-------------------|
| Государственный регистратор   |         | ФГИС ЕГРН         |
| полное наименование должности | подпись | инициалы, фамилия |

М.П.

## Выписка из Единого государственного реестра недвижимости об объекте недвижимости

## Сведения о характеристиках объекта недвижимости

На основании запроса от 30.09.2021 г., поступившего на рассмотрение 30.09.2021 г., сообщаем, что согласно записям Единого государственного реестра недвижимости:

|                                       |                                      |  |                            |
|---------------------------------------|--------------------------------------|--|----------------------------|
| <b>Земельный участок</b>              |                                      |  |                            |
| (вид объекта недвижимости)            |                                      |  |                            |
| Лист № ____ Раздела <b>1</b>          | Всего листов раздела <b>1</b> : ____ | Всего разделов: ____                             | Всего листов выписки: ____ |
| <b>30.09.2021 № 99/2021/420876982</b> |                                      |  |                            |
| Кадастровый номер:                    |                                      | <b>02:17:000000:121(единое землепользование)</b> |                            |

|  |   |
|--|---|
| Номер кадастрового квартала:   | 02:17:000000  |
| Дата присвоения кадастрового номера:   | 23.08.2005  |
| Ранее присвоенный государственный учетный номер:   | данные отсутствуют  |
| Адрес:   | установлено относительно ориентира, расположенного в границах участка.<br>Почтовый адрес ориентира: Республика Башкортостан, р-н. Бураевский, с/с. Бураевский |
| Площадь:   | 10351 +/- 102 кв. м   |
| Кадастровая стоимость, руб.:   | 29524.19  |
| Кадастровые номера расположенных в пределах земельного участка объектов недвижимости:        | 02:00:000000:1739, 02:00:000000:931, 02:17:040201:864, 02:00:000000:859   |
| Кадастровые номера объектов недвижимости, из которых образован объект недвижимости:          | данные отсутствуют  |
| Кадастровые номера образованных объектов недвижимости:                                       | данные отсутствуют  |
| Сведения о включении объекта недвижимости в состав предприятия как имущественного комплекса: |   |

|                               |         |                   |
|-------------------------------|---------|-------------------|
| Государственный регистратор   |         | ФГИС ЕГРН         |
| полное наименование должности | подпись | инициалы, фамилия |

М.П.

Раздел 1

## Выписка из Единого государственного реестра недвижимости об объекте недвижимости

## Сведения о характеристиках объекта недвижимости

|                                       |                                      |  |                            |
|---------------------------------------|--------------------------------------|--|----------------------------|
| <b>Земельный участок</b>              |                                      |  |                            |
| (вид объекта недвижимости)            |                                      |  |                            |
| Лист № ____ Раздела <b>1</b>          | Всего листов раздела <b>1</b> : ____ | Всего разделов: ____                             | Всего листов выписки: ____ |
| <b>30.09.2021 № 99/2021/420876982</b> |                                      |  |                            |
| Кадастровый номер:                    |                                      | <b>02:17:000000:121(единое землепользование)</b> |                            |

|  |  |
|--|--|
| Категория земель:  | Земли промышленности, энергетики, транспорта, связи, радиовещания, телевидения, информатики, земли для обеспечения космической деятельности, земли обороны, безопасности и земли иного специального назначения |
| Виды разрешенного использования:   | Для размещения других сооружений и объектов электросетевого хозяйства  |
| Сведения о кадастровом инженерере:   | Лыскова Елена Сергеевна №02-11-328   |
| Сведения о лесах, водных объектах и об иных природных объектах, расположенных в пределах земельного участка:   | данные отсутствуют   |
| Сведения о том, что земельный участок полностью или частично расположен в границах зоны с особыми условиями использования территории или территории объекта культурного наследия                                       | данные отсутствуют   |
| Сведения о том, что земельный участок расположен в границах особой экономической зоны, территории опережающего социально-экономического развития, зоны территориального развития в Российской Федерации, игорной зоны: | данные отсутствуют   |
| Сведения о том, что земельный участок расположен в границах особо охраняемой природной территории, охотничьих угодий, лесничеств, лесопарков:  | данные отсутствуют   |
| Сведения о результатах проведения государственного земельного надзора:   | данные отсутствуют   |
| Сведения о расположении земельного участка в границах территории, в отношении которой утвержден проект межевания территории:   | данные отсутствуют   |

|                               |         |                   |
|-------------------------------|---------|-------------------|
| Государственный регистратор   |         | ФГИС ЕГРН         |
| полное наименование должности | подпись | инициалы, фамилия |

М.П.

## Сведения о характеристиках объекта недвижимости

| Земельный участок  |   |  |                             |
|--|---|--|-----------------------------|
| (вид объекта недвижимости)   |   |  |                             |
| Лист № _____ Раздела <b>1</b>  | Всего листов раздела <b>1</b> : _____   | Всего разделов: _____                            | Всего листов выписки: _____ |
| <b>30.09.2021 № 99/2021/420876982</b>  |   |  |                             |
| Кадастровый номер:   |   | <b>02:17:000000:121(единое землепользование)</b> |                             |
| Условный номер земельного участка:   | данные отсутствуют  |  |                             |
| Сведения о принятии акта и (или) заключении договора, предусматривающих предоставление в соответствии с земельным законодательством исполнительным органом государственной власти или органом местного самоуправления находящегося в государственной или муниципальной собственности земельного участка для строительства наемного дома социального использования или наемного дома коммерческого использования: | данные отсутствуют  |  |                             |
| Сведения о том, что земельный участок или земельные участки образованы на основании решения об изъятии земельного участка и (или) расположенного на нем объекта недвижимости для государственных или муниципальных нужд:   | данные отсутствуют  |  |                             |
| Сведения о том, что земельный участок образован из земель или земельного участка, государственная собственность на которые не разграничена:  | данные отсутствуют  |  |                             |
| Сведения о наличии земельного спора о местоположении границ земельных участков:  | данные отсутствуют  |  |                             |
| Статус записи об объекте недвижимости:   | Сведения об объекте недвижимости имеют статус "актуальные, ранее учтенные"  |  |                             |
| Особые отметки:  | <p>Сведения о видах разрешенного использования имеют статус «Актуальные незасвидетельствованные». Право (ограничение права, обременение объекта недвижимости) зарегистрировано на данный объект недвижимости с видами разрешенного использования отсутствует.</p> <p>Список кадастровых номеров (площадей) обособленных (условных) участков, входящих в единое землепользование: 02:17:101202:26 (5кв.м), 02:17:101201:29 (5кв.м), 02:17:101202:28 (5кв.м), 02:17:101202:21 (5кв.м), 02:17:101202:23 (5кв.м), 02:17:101202:22 (43кв.м), 02:17:101202:27 (5кв.м), 02:17:101202:25 (5кв.м), 02:17:101202:24 (5кв.м), 02:17:101201:30 (50кв.м), 02:17:101201:31 (1126кв.м), 02:17:120901:32 (44кв.м), 02:17:120901:33 (5кв.м), 02:17:120901:29 (5кв.м), 02:17:120901:31 (5кв.м), 02:17:120901:37 (5кв.м), 02:17:120901:28 (5кв.м), 02:17:120901:30 (5кв.м), 02:17:120901:35 (5кв.м), 02:17:120901:38 (5кв.м), 02:17:120901:34 (5кв.м), 02:17:120901:27 (5кв.м), 02:17:120901:36 (5кв.м), 02:17:081001:74 (5кв.м), 02:17:081001:73 (5кв.м), 02:17:081001:71 (5кв.м), 02:17:081001:70 (5кв.м), 02:17:081001:72 (5кв.м), 02:17:081001:67 (5кв.м), 02:17:081001:68 (78кв.м), 02:17:081001:66 (5кв.м), 02:17:081001:69 (5кв.м), 02:17:081001:75 (5кв.м), 02:17:131703:25 (35кв.м), 02:17:150601:66 (5кв.м), 02:17:150601:83 (5кв.м), 02:17:150601:70 (5кв.м), 02:17:150601:80 (5кв.м), 02:17:150601:78 (5кв.м), 02:17:141002:19 (5кв.м), 02:17:150601:87 (5кв.м), 02:17:150601:75 (5кв.м), 02:17:150601:71 (5кв.м), 02:17:150601:69 (69кв.м), 02:17:150601:82 (5кв.м), 02:17:141002:17 (5кв.м), 02:17:150601:89 (5кв.м), 02:17:141002:18 (5кв.м), 02:17:150601:74 (5кв.м), 02:17:150601:76 (5кв.м), 02:17:150601:88 (5кв.м), 02:17:150601:84 (5кв.м), 02:17:150601:90 (69кв.м), 02:17:150601:72 (5кв.м), 02:17:150601:82 (5кв.м), 02:17:141002:21 (5кв.м), 02:17:150601:65 (5кв.м), 02:17:150601:73 (5кв.м), 02:17:150601:86 (5кв.м), 02:17:150601:81 (5кв.м), 02:17:150601:77 (5кв.м), 02:17:150601:85 (5кв.м), 02:17:141002:20 (5кв.м), 02:17:150601:67 (5кв.м), 02:17:131703:26 (5кв.м), 02:17:150601:68 (5кв.м), 02:17:101001:33 (5кв.м), 02:17:101001:40 (5кв.м), 02:17:101001:34 (5кв.м), 02:17:101001:36 (5кв.м), 02:17:101001:41 (5кв.м), 02:17:100902:8 (5кв.м), 02:17:101001:39 (5кв.м), 02:17:100902:9 (5кв.м), 02:17:101001:37 (5кв.м), 02:17:101001:38 (5кв.м), 02:17:100902:11 (5кв.м), 02:17:101001:35 (5кв.м), 02:17:100902:7 (5кв.м), 02:17:100902:10 (5кв.м), 02:17:101201:13 (5кв.м), 02:17:101201:9 (95кв.м), 02:17:101201:17 (5кв.м), 02:17:101102:136 (5кв.м), 02:17:101201:11 (5кв.м), 02:17:101102:131 (32кв.м), 02:17:101201:23 (5кв.м), 02:17:101201:14 (5кв.м), 02:17:101201:22 (5кв.м), 02:17:101201:19 (5кв.м), 02:17:101201:27 (5кв.м), 02:17:101102:134 (5кв.м), 02:17:101102:129 (80кв.м), 02:17:101201:10 (5кв.м), 02:17:101102:140 (5кв.м), 02:17:101102:138 (5кв.м), 02:17:101102:137 (5кв.м), 02:17:101201:25 (5кв.м), 02:17:101201:24 (5кв.м), 02:17:101102:142 (5кв.м), 02:17:101201:28 (5кв.м), 02:17:101102:133 (5кв.м), 02:17:101102:139 (5кв.м), 02:17:101201:18 (5кв.м), 02:17:101102:141 (5кв.м), 02:17:101201:15 (5кв.м), 02:17:101201:26 (5кв.м), 02:17:101102:130 (106кв.м), 02:17:101201:20 (5кв.м), 02:17:101201:12 (5кв.м), 02:17:101201:21 (5кв.м), 02:17:101102:132 (5кв.м), 02:17:101102:126 (5кв.м), 02:17:101102:125 (5кв.м), 02:17:101002:19 (5кв.м), 02:17:101102:127 (5кв.м), 02:17:101102:128 (5кв.м), 02:17:101002:20 (5кв.м), 02:17:101002:18 (5кв.м), 02:17:101102:123 (108кв.м), 02:17:101002:16 (5кв.м), 02:17:101102:124 (5кв.м), 02:17:101002:22 (43кв.м), 02:17:101002:17 (5кв.м), 02:17:101002:15 (5кв.м), 02:17:101002:21 (5кв.м), 02:17:150801:41 (48кв.м), 02:17:150801:40 (49кв.м), 02:17:150801:32 (5кв.м), 02:17:150801:35 (5кв.м), 02:17:150801:34 (5кв.м), 02:17:150801:26 (34кв.м), 02:17:150801:38 (5кв.м), 02:17:150802:23 (5кв.м), 02:17:150801:28 (5кв.м), 02:17:150801:39 (44кв.м), 02:17:150801:37 (69кв.м), 02:17:150801:33 (5кв.м), 02:17:150802:22 (5кв.м), 02:17:150802:24 (5кв.м), 02:17:150801:27 (5кв.м), 02:17:150802:21 (5кв.м), 02:17:150801:30 (5кв.м), 02:17:150801:36 (5кв.м), 02:17:150801:31 (5кв.м), 02:17:150802:30 (5кв.м), 02:17:150602:24 (5кв.м), 02:17:150802:36 (5кв.м), 02:17:150802:35 (5кв.м), 02:17:150802:32 (5кв.м), 02:17:150802:28 (5кв.м), 02:17:150802:34 (5кв.м), 02:17:150802:25 (5кв.м), 02:17:150802:26 (5кв.м), 02:17:150801:29 (5кв.м), 02:17:150802:27 (75кв.м), 02:17:150802:29 (5кв.м), 02:17:150602:23 (5кв.м), 02:17:150802:33 (5кв.м), 02:17:150802:31 (5кв.м), 02:17:150801:22 (5кв.м), 02:17:150801:25 (36кв.м), 02:17:150602:25 (27кв.м), 02:17:150602:27 (5кв.м), 02:17:150602:26 (5кв.м), 02:17:150801:24 (5кв.м), 02:17:150801:23 (5кв.м), 02:17:150601:111 (5кв.м), 02:17:150601:96 (5кв.м), 02:17:150601:92 (5кв.м), 02:17:150601:109 (5кв.м), 02:17:150601:94 (5кв.м), 02:17:150601:106 (5кв.м), 02:17:150601:97 (5кв.м), 02:17:150601:93 (5кв.м), 02:17:150601:98 (5кв.м), 02:17:150601:105 (5кв.м), 02:17:150601:95 (5кв.м), 02:17:150601:108 (5кв.м), 02:17:150601:101 (5кв.м), 02:17:150601:103 (5кв.м), 02:17:150601:102 (5кв.м), 02:17:150601:107 (5кв.м), 02:17:150601:112 (5кв.м), 02:17:150601:91 (5кв.м), 02:17:150601:104 (5кв.м), 02:17:150601:100 (5кв.м), 02:17:150601:110 (5кв.м), 02:17:150601:99 (5кв.м), 02:17:150802:62 (46кв.м), 02:17:150802:57 (5кв.м), 02:17:150802:61 (48кв.м), 02:17:150802:64 (5кв.м), 02:17:150802:59</p> |  |                             |

(17KB.M),02:17:150802:58 (5KB.M),02:17:150802:60 (22KB.M),02:17:150802:56 (5KB.M),02:17:150802:66 (5KB.M),02:17:150802:55 (5KB.M),02:17:150802:65 (5KB.M),02:17:150802:67 (5KB.M),02:17:150802:54 (5KB.M),02:17:150802:49 (5KB.M),02:17:150802:44 (5KB.M),02:17:150802:40 (5KB.M),02:17:150802:48 (5KB.M),02:17:150802:37 (5KB.M),02:17:150802:51 (5KB.M),02:17:150802:53 (5KB.M),02:17:150802:46 (5KB.M),02:17:150802:47 (5KB.M),02:17:150802:41 (5KB.M),02:17:150802:43 (5KB.M),02:17:150802:45 (5KB.M),02:17:150802:50 (5KB.M),02:17:150802:42 (5KB.M),02:17:150802:38 (5KB.M),02:17:150802:38 (5KB.M),02:17:150802:39 (5KB.M),02:17:150802:63 (5KB.M),02:17:120902:75 (5KB.M),02:17:120902:92 (5KB.M),02:17:120902:98 (5KB.M),02:17:120902:100 (5KB.M),02:17:120902:89 (5KB.M),02:17:120902:83 (5KB.M),02:17:120902:86 (5KB.M),02:17:120902:94 (5KB.M),02:17:120902:82 (5KB.M),02:17:120902:93 (5KB.M),02:17:120902:79 (5KB.M),02:17:120902:90 (5KB.M),02:17:120902:74 (5KB.M),02:17:120902:81 (5KB.M),02:17:120902:95 (5KB.M),02:17:120902:77 (5KB.M),02:17:120902:96 (5KB.M),02:17:120902:76 (5KB.M),02:17:120902:91 (5KB.M),02:17:120902:97 (5KB.M),02:17:120902:99 (5KB.M),02:17:120902:78 (5KB.M),02:17:120902:80 (5KB.M),02:17:120902:85 (5KB.M),02:17:120902:88 (5KB.M),02:17:120902:87 (5KB.M),02:17:120902:84 (5KB.M),02:17:150601:115 (5KB.M),02:17:150602:22 (5KB.M),02:17:150602:17 (77KB.M),02:17:150602:15 (5KB.M),02:17:150602:18 (5KB.M),02:17:150601:120 (5KB.M),02:17:150602:19 (5KB.M),02:17:150601:114 (5KB.M),02:17:150601:117 (5KB.M),02:17:150602:16 (5KB.M),02:17:150601:113 (5KB.M),02:17:150601:118 (5KB.M),02:17:150601:119 (5KB.M),02:17:150601:116 (81KB.M),02:17:150602:20 (5KB.M),02:17:150602:21 (5KB.M),02:17:120902:101 (5KB.M),02:17:120901:41 (5KB.M),02:17:120901:47 (5KB.M),02:17:120901:46 (5KB.M),02:17:120901:45 (5KB.M),02:17:120901:40 (5KB.M),02:17:120901:44 (5KB.M),02:17:120901:39 (5KB.M),02:17:120901:42 (5KB.M),02:17:120901:43 (5KB.M),02:17:120702:7 (5KB.M),02:17:101202:49 (5KB.M),02:17:101202:43 (5KB.M),02:17:101202:48 (5KB.M),02:17:101202:34 (5KB.M),02:17:101202:42 (5KB.M),02:17:101202:29 (5KB.M),02:17:101202:39 (5KB.M),02:17:101202:38 (5KB.M),02:17:101202:35 (17KB.M),02:17:120701:37 (100KB.M),02:17:101202:50 (5KB.M),02:17:120702:9 (5KB.M),02:17:120702:10 (5KB.M),02:17:101202:45 (5KB.M),02:17:101202:32 (5KB.M),02:17:101202:34 (5KB.M),02:17:101202:47 (5KB.M),02:17:101202:30 (5KB.M),02:17:101202:46 (5KB.M),02:17:101202:31 (5KB.M),02:17:120701:36 (5KB.M),02:17:120901:26 (5KB.M),02:17:101202:53 (5KB.M),02:17:101202:37 (5KB.M),02:17:120701:38 (5KB.M),02:17:101202:52 (5KB.M),02:17:120901:25 (5KB.M),02:17:120701:35 (5KB.M),02:17:101202:36 (5KB.M),02:17:101202:33 (5KB.M),02:17:101202:44 (5KB.M),02:17:120701:33 (5KB.M),02:17:101202:51 (5KB.M),02:17:101202:41 (5KB.M),02:17:120702:8 (5KB.M),02:17:101202:40 (5KB.M),02:17:081001:82 (5KB.M),02:17:081001:89 (5KB.M),02:17:081001:81 (5KB.M),02:17:081001:85 (5KB.M),02:17:081001:91 (5KB.M),02:17:081001:86 (5KB.M),02:17:081001:88 (5KB.M),02:17:081001:84 (5KB.M),02:17:081001:90 (5KB.M),02:17:081001:83 (5KB.M),02:17:081001:93 (79KB.M),02:17:081001:87 (5KB.M),02:17:081001:92 (5KB.M),02:17:081001:78 (5KB.M),02:17:081001:77 (5KB.M),02:17:081001:79 (5KB.M),02:17:081001:76 (5KB.M),02:17:081001:80 (5KB.M),02:17:090602:54 (5KB.M),02:17:090602:58 (5KB.M),02:17:090602:56 (5KB.M),02:17:090602:55 (5KB.M),02:17:090602:53 (5KB.M),02:17:090602:57 (5KB.M),02:17:090602:59 (5KB.M),02:17:090602:67 (5KB.M),02:17:090602:68 (5KB.M),02:17:090602:60 (5KB.M),02:17:090602:65 (5KB.M),02:17:090602:62 (5KB.M),02:17:090602:64 (5KB.M),02:17:090602:63 (5KB.M),02:17:090602:70 (5KB.M),02:17:090602:61 (5KB.M),02:17:090602:66 (5KB.M),02:17:090602:69 (5KB.M),02:17:090602:71 (5KB.M),02:17:090901:21 (5KB.M),02:17:090901:22 (5KB.M),02:17:090901:23 (5KB.M),02:17:090901:37 (5KB.M),02:17:090901:24 (5KB.M),02:17:090901:35 (5KB.M),02:17:090901:34 (5KB.M),02:17:090901:31 (5KB.M),02:17:090602:73 (5KB.M),02:17:090901:26 (5KB.M),02:17:090901:30 (5KB.M),02:17:100901:80 (5KB.M),02:17:090901:29 (5KB.M),02:17:090901:19 (5KB.M),02:17:090901:33 (5KB.M),02:17:090901:36 (5KB.M),02:17:090901:20

(5KB.M),02:17:090901:22 (5KB.M),02:17:090901:27 (29KB.M),02:17:090901:28 (5KB.M),02:17:090901:32 (5KB.M),02:17:090901:25 (5KB.M),02:17:081001:94 (63KB.M),02:17:100902:6 (5KB.M),02:17:100901:83 (5KB.M),02:17:100901:85 (5KB.M),02:17:100901:81 (5KB.M),02:17:100901:82 (5KB.M),02:17:100901:84 (48KB.M),02:17:100901:86 (5KB.M),02:17:141002:22 (5KB.M),02:17:040211:334 (5KB.M),02:17:040901:77 (5KB.M),02:17:040901:62 (5KB.M),02:17:141002:49 (5KB.M),02:17:040901:67 (5KB.M),02:17:040901:76 (5KB.M),02:17:040901:64 (5KB.M),02:17:081001:103 (72KB.M),02:17:040901:63 (5KB.M),02:17:040901:71 (5KB.M),02:17:141002:51 (5KB.M),02:17:040901:60 (5KB.M),02:17:040212:354 (5KB.M),02:17:040212:352 (5KB.M),02:17:141002:35 (5KB.M),02:17:141002:43 (5KB.M),02:17:011602:51 (5KB.M),02:17:011602:49 (5KB.M),02:17:011602:58 (5KB.M),02:17:040901:70 (5KB.M),02:17:060902:46 (5KB.M),02:17:040901:82 (5KB.M),02:17:141002:40 (5KB.M),02:17:060902:45 (72KB.M),02:17:040210:641 (5KB.M),02:17:141002:42 (5KB.M),02:17:040210:637 (5KB.M),02:17:011602:56 (5KB.M),02:17:011602:50 (5KB.M),02:17:141002:26 (5KB.M),02:17:141002:46 (5KB.M),02:17:141002:38 (5KB.M),02:17:060903:34 (5KB.M),02:17:141002:39 (5KB.M),02:17:141002:36 (5KB.M),02:17:060902:44 (5KB.M),02:17:060903:33 (5KB.M),02:17:040210:633 (5KB.M),02:17:060902:47 (5KB.M),02:17:141002:47 (5KB.M),02:17:040210:640 (5KB.M),02:17:040903:12 (5KB.M),02:17:011602:55 (5KB.M),02:17:040901:78 (5KB.M),02:17:090602:85 (5KB.M),02:17:141002:41 (5KB.M),02:17:141002:25 (5KB.M),02:17:040210:645 (49KB.M),02:17:060903:30 (5KB.M),02:17:060903:31 (5KB.M),02:17:040901:68 (5KB.M),02:17:040212:356 (5KB.M),02:17:140901:320 (30KB.M),02:17:081001:104 (5KB.M),02:17:040801:67 (5KB.M),02:17:040801:66 (5KB.M),02:17:141002:37 (54KB.M),02:17:141002:48 (5KB.M),02:17:040210:635 (100KB.M),02:17:040901:80 (5KB.M),02:17:141002:27 (5KB.M),02:17:040212:357 (5KB.M),02:17:040211:340 (5KB.M),02:17:141002:28 (5KB.M),02:17:040210:636 (5KB.M),02:17:040211:335 (5KB.M),02:17:011801:27 (5KB.M),02:17:040210:638 (49KB.M),02:17:040901:75 (5KB.M),02:17:011603:12 (5KB.M),02:17:040801:65 (5KB.M),02:17:040210:643 (5KB.M),02:17:090602:84 (5KB.M),02:17:040903:10 (5KB.M),02:17:040901:66 (5KB.M),02:17:060903:35 (5KB.M),02:17:040211:339 (5KB.M),02:17:141002:31 (5KB.M),02:17:040901:79 (5KB.M),02:17:011602:52 (5KB.M),02:17:040210:639 (5KB.M),02:17:011602:53 (5KB.M),02:17:040901:69 (5KB.M),02:17:040212:355 (5KB.M),02:17:081001:106 (5KB.M),02:17:060902:43 (5KB.M),02:17:081001:105 (5KB.M),02:17:040901:81 (5KB.M),02:17:040211:333 (5KB.M),02:17:040901:65 (5KB.M),02:17:141002:34 (5KB.M),02:17:011602:54 (5KB.M),02:17:141002:44 (5KB.M),02:17:141002:24 (5KB.M),02:17:040212:358 (5KB.M),02:17:011602:57 (5KB.M),02:17:141002:23 (5KB.M),02:17:141002:30 (5KB.M),02:17:141002:29 (5KB.M),02:17:090602:83 (5KB.M),02:17:141002:52 (5KB.M),02:17:040901:74 (5KB.M),02:17:040211:337 (5KB.M),02:17:040210:644 (5KB.M),02:17:141002:32 (5KB.M),02:17:040212:353 (43KB.M),02:17:040901:61 (5KB.M),02:17:000000:1195 (49KB.M),02:17:040903:11 (5KB.M),02:17:060903:36 (5KB.M),02:17:040210:634 (5KB.M),02:17:040211:336 (43KB.M),02:17:141002:50 (5KB.M),02:17:040901:72 (5KB.M),02:17:040210:646 (5KB.M),02:17:141002:45 (5KB.M),02:17:060903:32 (5KB.M),02:17:081001:107 (5KB.M),02:17:141002:33 (5KB.M),02:17:141002:42 (5KB.M),02:17:040211:338 (5KB.M),02:17:060903:29 (5KB.M),02:17:040801:68 (5KB.M),02:17:011001:37 (5KB.M),02:17:011001:44 (5KB.M),02:17:011001:47 (5KB.M),02:17:011001:38 (5KB.M),02:17:011001:39 (5KB.M),02:17:011001:40 (38KB.M),02:17:011001:46 (5KB.M),02:17:011001:41 (5KB.M),02:17:011001:43 (5KB.M),02:17:011001:42 (5KB.M),02:17:011001:45 (5KB.M),02:17:011001:55 (5KB.M),02:17:011001:75 (5KB.M),02:17:011001:54 (5KB.M),02:17:011001:63 (5KB.M),02:17:011001:71 (5KB.M),02:17:011001:70 (5KB.M),02:17:011001:67 (5KB.M),02:17:011001:52 (5KB.M),02:17:011001:61 (5KB.M),02:17:011001:58 (5KB.M),02:17:011001:74 (5KB.M),02:17:011001:64 (5KB.M),02:17:011001:49 (5KB.M),02:17:011001:48 (5KB.M)

,02:17:011001:51 (5KB.M) ,02:17:011001:50 (5KB.M) ,02:17:011001:59 (5KB.M) ,02:17:011001:72 (5KB.M) ,02:17:011001:69 (5KB.M) ,02:17:011001:56 (5KB.M) ,02:17:011001:68 (5KB.M) ,02:17:011001:66 (5KB.M) ,02:17:011001:62 (90KB.M) ,02:17:011001:60 (5KB.M) ,02:17:011001:57 (5KB.M) ,02:17:011001:73 (5KB.M) ,02:17:011001:65 (5KB.M) ,02:17:011001:53 (5KB.M) ,02:17:011301:32 (49KB.M) ,02:17:011301:28 (5KB.M) ,02:17:011301:31 (5KB.M) ,02:17:011301:30 (5KB.M) ,02:17:011301:33 (5KB.M) ,02:17:011301:34 (5KB.M) ,02:17:011301:35 (5KB.M) ,02:17:011301:29 (5KB.M) ,02:17:011301:38 (5KB.M) ,02:17:011301:37 (5KB.M) ,02:17:011301:36 (5KB.M) ,02:17:011301:46 (5KB.M) ,02:17:011301:45 (5KB.M) ,02:17:011301:41 (5KB.M) ,02:17:011301:39 (5KB.M) ,02:17:011301:47 (5KB.M) ,02:17:011301:43 (5KB.M) ,02:17:011301:40 (5KB.M) ,02:17:011301:44 (5KB.M) ,02:17:011301:42 (5KB.M) ,02:17:011301:21 (5KB.M) ,02:17:011301:24 (5KB.M) ,02:17:011301:27 (5KB.M) ,02:17:011301:26 (5KB.M) ,02:17:011301:22 (5KB.M) ,02:17:011001:79 (5KB.M) ,02:17:011301:23 (5KB.M) ,02:17:011001:78 (5KB.M) ,02:17:011001:77 (100KB.M) ,02:17:011001:76 (5KB.M) ,02:17:011301:25 (5KB.M) ,02:17:011602:31 (5KB.M) ,02:17:011602:27 (5KB.M) ,02:17:011602:32 (5KB.M) ,02:17:011602:28 (5KB.M) ,02:17:011602:29 (5KB.M) ,02:17:011602:28 (5KB.M) ,02:17:011302:34 (5KB.M) ,02:17:011602:30 (5KB.M) ,02:17:011602:29 (5KB.M) ,02:17:011602:23 (5KB.M) ,02:17:011602:33 (5KB.M) ,02:17:011602:26 (5KB.M) ,02:17:011602:25 (5KB.M) ,02:17:011602:24 (5KB.M) ,02:17:011302:23 (5KB.M) ,02:17:040801:25 (5KB.M) ,02:17:011302:32 (5KB.M) ,02:17:011302:31 (5KB.M) ,02:17:011302:28 (5KB.M) ,02:17:011302:22 (5KB.M) ,02:17:011302:33 (5KB.M) ,02:17:011302:20 (5KB.M) ,02:17:011302:25 (5KB.M) ,02:17:011302:27 (5KB.M) ,02:17:011302:29 (5KB.M) ,02:17:011302:26 (5KB.M) ,02:17:011302:24 (5KB.M) ,02:17:011302:19 (5KB.M) ,02:17:011302:30 (5KB.M) ,02:17:011302:21 (5KB.M) ,02:17:011302:23 (5KB.M) ,02:17:040801:26 (5KB.M) ,02:17:011801:14 (5KB.M) ,02:17:011801:12 (5KB.M) ,02:17:011801:10 (5KB.M) ,02:17:011801:13 (5KB.M) ,02:17:011602:34 (5KB.M) ,02:17:011801:9 (5KB.M) ,02:17:011801:8 (5KB.M) ,02:17:011801:11 (5KB.M) ,02:17:040801:29 (5KB.M) ,02:17:040801:33 (5KB.M) ,02:17:040801:30 (5KB.M) ,02:17:040801:35 (5KB.M) ,02:17:040801:37 (5KB.M) ,02:17:040801:41 (5KB.M) ,02:17:040801:38 (5KB.M) ,02:17:040801:31 (5KB.M) ,02:17:040801:39 (5KB.M) ,02:17:040801:36 (5KB.M) ,02:17:040801:32 (5KB.M) ,02:17:040801:44 (5KB.M) ,02:17:040801:40 (5KB.M) ,02:17:040801:42 (5KB.M) ,02:17:040801:27 (5KB.M) ,02:17:040801:28 (5KB.M) ,02:17:040801:43 (5KB.M) ,02:17:040801:34 (5KB.M) ,02:17:040801:45 (5KB.M) ,02:17:040801:46 (5KB.M) ,02:17:040802:25 (5KB.M) ,02:17:040802:71 (5KB.M) ,02:17:040802:27 (5KB.M) ,02:17:040802:23 (5KB.M) ,02:17:040802:24 (5KB.M) ,02:17:040802:26 (5KB.M) ,02:17:040802:30 (5KB.M) ,02:17:040802:29 (5KB.M) ,02:17:040802:31 (5KB.M) ,02:17:040802:28 (5KB.M) ,02:17:040802:22 (5KB.M) ,02:17:040802:32 (5KB.M) ,02:17:040802:33 (5KB.M) ,02:17:040802:34 (5KB.M) ,02:17:040802:35 (5KB.M) ,02:17:040802:36 (5KB.M) ,02:17:040802:44 (5KB.M) ,02:17:040802:42 (5KB.M) ,02:17:040802:45 (5KB.M) ,02:17:040802:43 (5KB.M) ,02:17:040802:37 (5KB.M) ,02:17:040802:40 (47KB.M) ,02:17:040802:38 (5KB.M) ,02:17:040802:39 (5KB.M) ,02:17:040802:41 (5KB.M) ,02:17:040802:46 (5KB.M) ,02:17:040802:51 (5KB.M) ,02:17:040802:49 (5KB.M) ,02:17:040802:50 (5KB.M) ,02:17:040802:48 (5KB.M) ,02:17:040802:47 (5KB.M) ,02:17:040802:53 (5KB.M) ,02:17:040802:52 (5KB.M) ,02:17:040802:54 (5KB.M) ,02:17:060901:47 (5KB.M) ,02:17:060901:45 (5KB.M) ,02:17:060901:48 (5KB.M) ,02:17:060901:44 (5KB.M) ,02:17:040901:46 (5KB.M) ,02:17:060901:49 (5KB.M) ,02:17:040901:47 (5KB.M) ,02:17:040802:58 (5KB.M) ,02:17:040802:62 (5KB.M) ,02:17:040802:61 (46KB.M) ,02:17:040802:55 (5KB.M) ,02:17:040802:57 (5KB.M) ,02:17:040802:64 (5KB.M) ,02:17:040802:59 (5KB.M) ,02:17:040802:63 (5KB.M) ,02:17:040802:56 (5KB.M) ,02:17:040802:65 (5KB.M) ,02:17:040802:60 (5KB.M) ,02:17:040802:66 (5KB.M) ,02:17:040901:45 (5KB.M) ,02:17:040901:44 (5KB.M) ,02:17:040901:42 (5KB.M) ,02:17:040901:41 (5KB.M) ,02:17:040901:36 (5KB.M) ,02:17:040901:35 (5KB.M) ,02:17:040901:40 (5KB.M) ,02:17:040901:37 (81KB.M) ,02:17:040901:39 (5KB.M) ,02:17:040901:43 (5KB.M) ,02:17:040901:38 (5KB.M) ,02:17:060903:12 (5KB.M) ,02:17:060903:13 (5KB.M) ,02:17:060903:11 (5KB.M) ,02:17:060903:10 (70KB.M) ,02:17:060902:31 (5KB.M) ,02:17:060902:32 (5KB.M) ,02:17:060903:17 (5KB.M) ,02:17:060903:15 (5KB.M) ,02:17:060903:14 (5KB.M) ,02:17:060903:16 (5KB.M) ,02:17:040901:27 (5KB.M) ,02:17:040901:30 (5KB.M) ,02:17:040901:34 (43KB.M) ,02:17:040901:29 (5KB.M) ,02:17:040901:31 (5KB.M) ,02:17:040901:32 (5KB.M) ,02:17:040802:70 (23KB.M) ,02:17:040901:28 (5KB.M) ,02:17:040802:67 (5KB.M) ,02:17:040901:32 (5KB.M) ,02:17:040901:24 (5KB.M) ,02:17:040802:69 (5KB.M) ,02:17:040901:25 (5KB.M) ,02:17:040901:26 (5KB.M) ,02:17:040802:68 (5KB.M) ,02:17:040901:33 (5KB.M) ,02:17:060902:30 (5KB.M) ,02:17:060902:29 (5KB.M) ,02:17:060902:28 (5KB.M) ,02:17:060902:21 (5KB.M) ,02:17:060901:56 (5KB.M) ,02:17:060902:24 (72KB.M) ,02:17:060901:50 (5KB.M) ,02:17:060902:14 (5KB.M) ,02:17:060902:25 (5KB.M) ,02:17:060901:51 (5KB.M) ,02:17:060902:27 (5KB.M) ,02:17:060901:54 (5KB.M) ,02:17:060902:20 (5KB.M) ,02:17:060902:22 (5KB.M) ,02:17:060901:52 (5KB.M) ,02:17:060902:23 (5KB.M) ,02:17:060902:17 (5KB.M) ,02:17:060902:18 (5KB.M) ,02:17:060902:19 (5KB.M) ,02:17:060901:57 (5KB.M) ,02:17:060902:15 (5KB.M) ,02:17:060901:53 (5KB.M) ,02:17:060902:26 (5KB.M) ,02:17:060901:55 (5KB.M) ,02:17:060902:16 (5KB.M) ,02:17:061201:23 (5KB.M) ,02:17:061201:25 (5KB.M) ,02:17:061103:15 (5KB.M) ,02:17:060903:20 (5KB.M) ,02:17:060903:19 (5KB.M) ,02:17:060903:21 (5KB.M) ,02:17:061201:28 (5KB.M) ,02:17:061201:26 (5KB.M) ,02:17:061103:16 (5KB.M) ,02:17:061103:18 (5KB.M) ,02:17:061201:27 (5KB.M) ,02:17:061103:17 (5KB.M) ,02:17:061201:24 (69KB.M) ,02:17:070801:38 (5KB.M) ,02:17:070801:40 (5KB.M) ,02:17:070802:13 (5KB.M) ,02:17:070801:39 (5KB.M) ,02:17:061302:20 (1011KB.M) ,02:17:070802:19 (5KB.M) ,02:17:070802:17 (5KB.M) ,02:17:070802:23 (5KB.M) ,02:17:070802:26 (5KB.M) ,02:17:070802:20 (5KB.M) ,02:17:070802:16 (5KB.M) ,02:17:070802:22 (5KB.M) ,02:17:070802:18 (5KB.M) ,02:17:070802:14 (5KB.M) ,02:17:070802:24 (5KB.M) ,02:17:070802:25 (5KB.M) ,02:17:070802:15 (5KB.M) ,02:17:070802:21 (5KB.M) ,02:17:061302:21 (68KB.M) ,02:17:060903:18 (5KB.M) ,02:17:070802:29 (5KB.M) ,02:17:070802:28 (5KB.M) ,02:17:070802:27 (5KB.M) ,02:17:070802:33 (5KB.M) ,02:17:070802:31 (5KB.M) ,02:17:070802:34 (5KB.M) ,02:17:070802:35 (5KB.M) ,02:17:070802:32 (5KB.M) ,02:17:070802:30 (53KB.M) ,02:17:070802:36 (5KB.M) ,02:17:070802:47 (5KB.M) ,02:17:070802:56 (5KB.M) ,02:17:070802:55 (5KB.M) ,02:17:070802:51 (81KB.M) ,02:17:070802:58 (5KB.M) ,02:17:070802:59 (5KB.M) ,02:17:070802:49 (5KB.M) ,02:17:070802:45 (5KB.M) ,02:17:070802:48 (5KB.M) ,02:17:070802:52 (5KB.M) ,02:17:070802:53 (5KB.M) ,02:17:070802:50 (5KB.M) ,02:17:070802:46 (5KB.M) ,02:17:070802:57 (5KB.M) ,02:17:070802:54 (5KB.M) ,02:17:070802:37 (5KB.M) ,02:17:070802:39 (5KB.M) ,02:17:070802:40 (5KB.M) ,02:17:070802:38 (5KB.M) ,02:17:070802:60 (5KB.M) ,02:17:070802:68 (5KB.M) ,02:17:070802:62 (5KB.M) ,02:17:070802:71 (5KB.M) ,02:17:070802:69 (5KB.M) ,02:17:081001:40 (5KB.M) ,02:17:070802:64 (5KB.M) ,02:17:070802:63 (5KB.M) ,02:17:070802:65 (5KB.M) ,02:17:081001:39 (5KB.M) ,02:17:070802:66 (22KB.M) ,02:17:070802:67 (5KB.M) ,02:17:070802:61 (75KB.M) ,02:17:070802:70 (5KB.M) ,02:17:070802:44 (5KB.M) ,02:17:070802:43 (5KB.M) ,02:17:070802:41 (5KB.M) ,02:17:070802:42 (5KB.M) ,02:17:081001:60 (5KB.M) ,02:17:081001:58 (5KB.M) ,02:17:081001:54 (5KB.M) ,02:17:081001:41 (5KB.M) ,02:17:081001:53 (5KB.M) ,02:17:081001:47 (5KB.M) ,02:17:081001:48 (5KB.M) ,02:17:081001:52 (5KB.M) ,02:17:081001:43 (72KB.M) ,02:17:081001:57 (5KB.M) ,02:17:081001:49 (5KB.M) ,02:17:081001:50 (5KB.M) ,02:17:081001:51 (5KB.M) ,02:17:081001:45 (5KB.M) ,02:17:081001:55 (5KB.M) ,02:17:081001:42 (5KB.M) ,02:17:081001:44 (5KB.M) ,02:17:081001:46 (5KB.M) ,02:17:081001:56 (5KB.M) ,02:17:081001:59 (5KB.M) ,02:17:081001:61 (5KB.M) ,02:17:081001:62 (5KB.M) ,02:17:081001:65 (5KB.M) ,02:17:081001:64 (5KB.M) ,02:17:081001:63 (5KB.M) .

Получатель выписки:

Рачкова Елена Сергеевна

Государственный регистратор

ФГИС ЕПРН



Раздел 2

Выписка из Единого государственного реестра недвижимости об объекте недвижимости  
Сведения о зарегистрированных правах


| Земельный участок  |   |
|--|---|
| (вид объекта недвижимости)   |   |
| Лист № ____ Раздела <b>2</b>   | Всего листов раздела <b>2</b> : ____  |
| Всего разделов: ____   | Всего листов выписки: ____  |
| <b>30.09.2021 № 99/2021/420876982</b>  |   |
| Кадастровый номер:   | <b>02:17:000000:121 (единое землепользование)</b>   |
| 1. Правообладатель (правообладатели):  | 1.1. данные о правообладателе отсутствуют   |
| 2. Вид, номер и дата государственной регистрации права:  | 2.1. не зарегистрировано  |
| Ограничение прав и обременение объекта недвижимости:   |   |
| 3. 3.1.1. вид:   | Аренда (в том числе, субаренда)   |
| дата государственной регистрации:  | 03.04.2017  |
| номер государственной регистрации:   | 02:17:000000:121-02/130/2017-2  |
| срок, на который установлено ограничение прав и обременение объекта недвижимости:  | с 03.04.2017 по 28.12.2065  |
| лицо, в пользу которого установлено ограничение прав и обременение объекта недвижимости:   | Общество с ограниченной ответственностью "Башкирские распределительные электрические сети", ИНН: 0277071467 |
| основание государственной регистрации:   | 'Договор аренды находящегося в государственной собственности земельных участков' №167-2016 от 28.12.2016, - |
| 4. Договоры участия в долевом строительстве:   | данные отсутствуют  |
| 5. Заявленные в судебном порядке права требования:   | данные отсутствуют  |
| 6. Сведения о возражении в отношении зарегистрированного права:  | данные отсутствуют  |
| 7. Сведения о наличии решения об изъятии объекта недвижимости для государственных и муниципальных нужд:  | данные отсутствуют  |
| 8. Сведения о невозможности государственной регистрации без личного участия правообладателя или его законного представителя:   |   |
| 9. Правовпритязания и сведения о наличии поступивших, но не рассмотренных заявлений о проведении государственной регистрации права (перехода, прекращения права), ограничения права или обременения объекта недвижимости, сделки в отношении объекта недвижимости: | данные отсутствуют  |
| 10. Сведения об осуществлении государственной регистрации сделки, права, ограничения права без необходимого в силу закона согласия третьего лица, органа:  | данные отсутствуют  |
| 11. Сведения о невозможности государственной регистрации перехода, прекращения, ограничения права на земельный участок из земель сельскохозяйственного назначения:   |   |

| Государственный регистратор   | ФГИС ЕГРН         |
|-------------------------------|-------------------|
| полное наименование должности | инициалы, фамилия |
| подпись                       |                   |

Раздел 3

Выписка из Единого государственного реестра недвижимости об объекте недвижимости  
**Описание местоположения земельного участка**

|                                       |                                      |   |                            |
|---------------------------------------|--------------------------------------|---|----------------------------|
| <b>Земельный участок</b>              |                                      |   |                            |
| (вид объекта недвижимости)            |                                      |   |                            |
| Лист № ____ Раздела <b>3</b>          | Всего листов раздела <b>3</b> : ____ | Всего разделов: ____                              | Всего листов выписки: ____ |
| <b>30.09.2021 № 99/2021/420876982</b> |                                      |   |                            |
| Кадастровый номер:                    |                                      | <b>02:17:000000:121 (единое землепользование)</b> |                            |

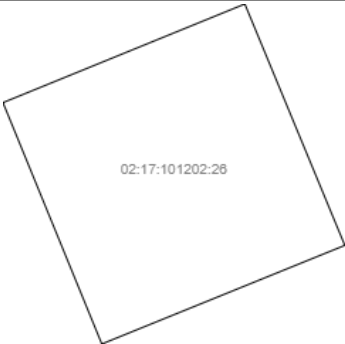
|   |                       |  |  |
|---|-----------------------|--|--|
| План (чертеж, схема) земельного участка   |                       |  |  |
|  |                       |  |  |
| Масштаб 1: данные отсутствуют   | Условные обозначения: |  |  |

|                               |         |                   |
|-------------------------------|---------|-------------------|
| Государственный регистратор   |         | ФГИС ЕГРН         |
| полное наименование должности | подпись | инициалы, фамилия |

М.П.

Выписка из Единого государственного реестра недвижимости об объекте недвижимости  
Описание местоположения земельного участка

|                                       |                                     |  |                           |
|---------------------------------------|-------------------------------------|--|---------------------------|
| <b>Земельный участок</b>              |                                     |  |                           |
| (вид объекта недвижимости)            |                                     |  |                           |
| Лист № ___ Раздела <b>3</b>           | Всего листов раздела <b>3</b> : ___ | Всего разделов: ___                              | Всего листов выписки: ___ |
| <b>30.09.2021.№ 99/2021/420876982</b> |                                     |  |                           |
| Кадастровый номер:                    |                                     | <b>02:17:000000:121(единое землепользование)</b> |                           |

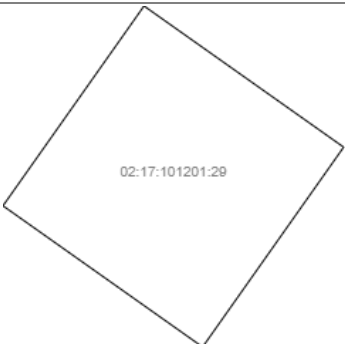
|   |                       |  |  |
|---|-----------------------|--|--|
| План (чертеж, схема) земельного участка   |                       |  |  |
|  |                       |  |  |
| Масштаб 1: данные отсутствуют   | Условные обозначения: |  |  |

|                               |         |                   |
|-------------------------------|---------|-------------------|
| Государственный регистратор   |         | ФГИС ЕГРН         |
| полное наименование должности | подпись | инициалы, фамилия |

М.П.

Выписка из Единого государственного реестра недвижимости об объекте недвижимости  
Описание местоположения земельного участка

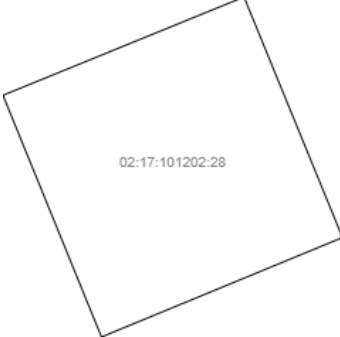
|                                       |                                     |  |                           |
|---------------------------------------|-------------------------------------|--|---------------------------|
| <b>Земельный участок</b>              |                                     |  |                           |
| (вид объекта недвижимости)            |                                     |  |                           |
| Лист № ___ Раздела <b>3</b>           | Всего листов раздела <b>3</b> : ___ | Всего разделов: ___                              | Всего листов выписки: ___ |
| <b>30.09.2021.№ 99/2021/420876982</b> |                                     |  |                           |
| Кадастровый номер:                    |                                     | <b>02:17:000000:121(единое землепользование)</b> |                           |

|   |                       |  |  |
|---|-----------------------|--|--|
| План (чертеж, схема) земельного участка   |                       |  |  |
|  |                       |  |  |
| Масштаб 1: данные отсутствуют   | Условные обозначения: |  |  |

|                               |         |                   |
|-------------------------------|---------|-------------------|
| Государственный регистратор   |         | ФГИС ЕГРН         |
| полное наименование должности | подпись | инициалы, фамилия |

М.П.


|                                       |                                      |  |                            |
|---------------------------------------|--------------------------------------|--|----------------------------|
| <b>Земельный участок</b>              |                                      |  |                            |
| (вид объекта недвижимости)            |                                      |  |                            |
| Лист № ____ Раздела <b>3</b>          | Всего листов раздела <b>3</b> : ____ | Всего разделов: ____                             | Всего листов выписки: ____ |
| <b>30.09.2021.№ 99/2021/420876982</b> |                                      |  |                            |
| Кадастровый номер:                    |                                      | <b>02:17:000000:121(единое землепользование)</b> |                            |

|   |                       |  |  |
|---|-----------------------|--|--|
| План (чертеж, схема) земельного участка   |                       |  |  |
|  |                       |  |  |
| Масштаб 1: данные отсутствуют   | Условные обозначения: |  |  |

|                               |         |                   |
|-------------------------------|---------|-------------------|
| Государственный регистратор   |         | ФГИС ЕГРН         |
| полное наименование должности | подпись | инициалы, фамилия |

М.П.

|                                       |                                      |  |                            |
|---------------------------------------|--------------------------------------|--|----------------------------|
| <b>Земельный участок</b>              |                                      |  |                            |
| (вид объекта недвижимости)            |                                      |  |                            |
| Лист № ____ Раздела <b>3</b>          | Всего листов раздела <b>3</b> : ____ | Всего разделов: ____                             | Всего листов выписки: ____ |
| <b>30.09.2021.№ 99/2021/420876982</b> |                                      |  |                            |
| Кадастровый номер:                    |                                      | <b>02:17:000000:121(единое землепользование)</b> |                            |

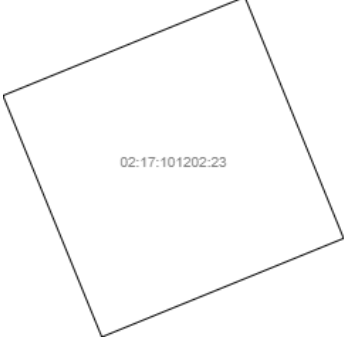
|   |                       |  |  |
|---|-----------------------|--|--|
| План (чертеж, схема) земельного участка   |                       |  |  |
|  |                       |  |  |
| Масштаб 1: данные отсутствуют   | Условные обозначения: |  |  |

|                               |         |                   |
|-------------------------------|---------|-------------------|
| Государственный регистратор   |         | ФГИС ЕГРН         |
| полное наименование должности | подпись | инициалы, фамилия |

М.П.

Выписка из Единого государственного реестра недвижимости об объекте недвижимости  
Описание местоположения земельного участка

|   |                                      |  |                            |
|---|--------------------------------------|--|----------------------------|
| <b>Земельный участок</b>                  |                                      |  |                            |
| <small>(вид объекта недвижимости)</small> |                                      |  |                            |
| Лист № ____ Раздела <b>3</b>              | Всего листов раздела <b>3</b> : ____ | Всего разделов: ____                             | Всего листов выписки: ____ |
| <b>30.09.2021.№ 99/2021/420876982</b>     |                                      |  |                            |
| Кадастровый номер:                        |                                      | <b>02:17:000000:121(единое землепользование)</b> |                            |

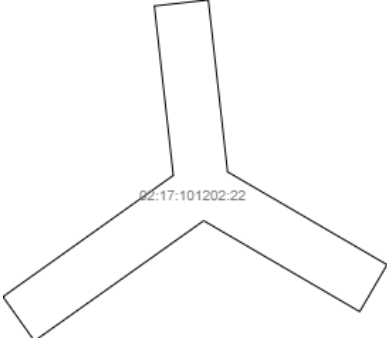
|   |                       |  |  |
|---|-----------------------|--|--|
| План (чертеж, схема) земельного участка   |                       |  |  |
|  |                       |  |  |
| Масштаб 1: данные отсутствуют   | Условные обозначения: |  |  |

|                               |         |                   |
|-------------------------------|---------|-------------------|
| Государственный регистратор   |         | ФГИС ЕГРН         |
| полное наименование должности | подпись | инициалы, фамилия |

М.П.

Выписка из Единого государственного реестра недвижимости об объекте недвижимости  
Описание местоположения земельного участка

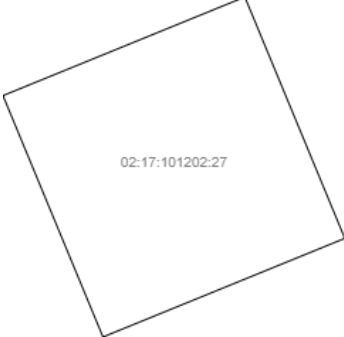
|   |                                      |  |                            |
|---|--------------------------------------|--|----------------------------|
| <b>Земельный участок</b>                  |                                      |  |                            |
| <small>(вид объекта недвижимости)</small> |                                      |  |                            |
| Лист № ____ Раздела <b>3</b>              | Всего листов раздела <b>3</b> : ____ | Всего разделов: ____                             | Всего листов выписки: ____ |
| <b>30.09.2021.№ 99/2021/420876982</b>     |                                      |  |                            |
| Кадастровый номер:                        |                                      | <b>02:17:000000:121(единое землепользование)</b> |                            |

|   |                       |  |  |
|---|-----------------------|--|--|
| План (чертеж, схема) земельного участка   |                       |  |  |
|  |                       |  |  |
| Масштаб 1: данные отсутствуют   | Условные обозначения: |  |  |

|                               |         |                   |
|-------------------------------|---------|-------------------|
| Государственный регистратор   |         | ФГИС ЕГРН         |
| полное наименование должности | подпись | инициалы, фамилия |

М.П.

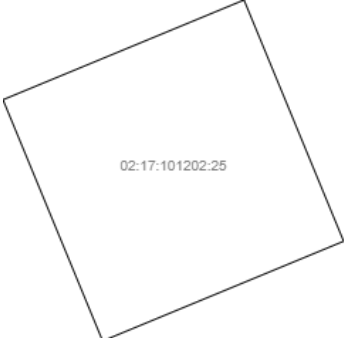
|                                       |                                      |  |                            |
|---------------------------------------|--------------------------------------|--|----------------------------|
| <b>Земельный участок</b>              |                                      |  |                            |
| (вид объекта недвижимости)            |                                      |  |                            |
| Лист № ____ Раздела <b>3</b>          | Всего листов раздела <b>3</b> : ____ | Всего разделов: ____                             | Всего листов выписки: ____ |
| <b>30.09.2021.№ 99/2021/420876982</b> |                                      |  |                            |
| Кадастровый номер:                    |                                      | <b>02:17:000000:121(единое землепользование)</b> |                            |

|   |                       |  |  |
|---|-----------------------|--|--|
| План (чертеж, схема) земельного участка   |                       |  |  |
|  |                       |  |  |
| Масштаб 1: данные отсутствуют   | Условные обозначения: |  |  |

|                               |         |                   |
|-------------------------------|---------|-------------------|
| Государственный регистратор   |         | ФГИС ЕГРН         |
| полное наименование должности | подпись | инициалы, фамилия |

М.П.

|                                       |                                      |  |                            |
|---------------------------------------|--------------------------------------|--|----------------------------|
| <b>Земельный участок</b>              |                                      |  |                            |
| (вид объекта недвижимости)            |                                      |  |                            |
| Лист № ____ Раздела <b>3</b>          | Всего листов раздела <b>3</b> : ____ | Всего разделов: ____                             | Всего листов выписки: ____ |
| <b>30.09.2021.№ 99/2021/420876982</b> |                                      |  |                            |
| Кадастровый номер:                    |                                      | <b>02:17:000000:121(единое землепользование)</b> |                            |

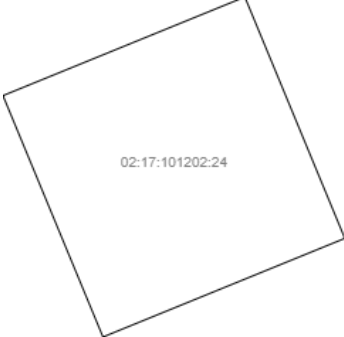
|   |                       |  |  |
|---|-----------------------|--|--|
| План (чертеж, схема) земельного участка   |                       |  |  |
|  |                       |  |  |
| Масштаб 1: данные отсутствуют   | Условные обозначения: |  |  |

|                               |         |                   |
|-------------------------------|---------|-------------------|
| Государственный регистратор   |         | ФГИС ЕГРН         |
| полное наименование должности | подпись | инициалы, фамилия |

М.П.

Выписка из Единого государственного реестра недвижимости об объекте недвижимости  
Описание местоположения земельного участка

|   |                                     |   |                           |
|---|-------------------------------------|---|---------------------------|
| <b>Земельный участок</b>                  |                                     |   |                           |
| <small>(вид объекта недвижимости)</small> |                                     |   |                           |
| Лист № ___ Раздела <b>3</b>               | Всего листов раздела <b>3</b> : ___ | Всего разделов: ___                               | Всего листов выписки: ___ |
| <b>30.09.2021 № 99/2021/420876982</b>     |                                     |   |                           |
| Кадастровый номер:                        |                                     | <b>02:17:000000:121 (единое землепользование)</b> |                           |

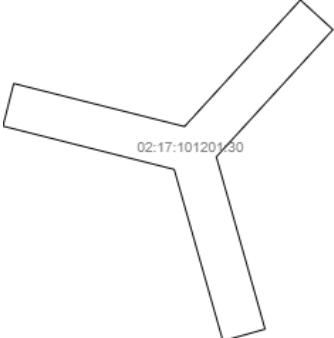
|   |                       |  |  |
|---|-----------------------|--|--|
| План (чертеж, схема) земельного участка   |                       |  |  |
|  |                       |  |  |
| Масштаб 1: данные отсутствуют   | Условные обозначения: |  |  |

|                               |         |                   |
|-------------------------------|---------|-------------------|
| Государственный регистратор   |         | ФГИС ЕГРН         |
| полное наименование должности | подпись | инициалы, фамилия |

М.П.

Выписка из Единого государственного реестра недвижимости об объекте недвижимости  
Описание местоположения земельного участка

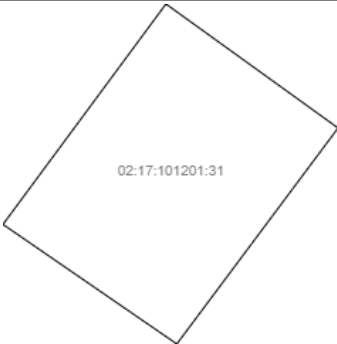
|   |                                     |   |                           |
|---|-------------------------------------|---|---------------------------|
| <b>Земельный участок</b>                  |                                     |   |                           |
| <small>(вид объекта недвижимости)</small> |                                     |   |                           |
| Лист № ___ Раздела <b>3</b>               | Всего листов раздела <b>3</b> : ___ | Всего разделов: ___                               | Всего листов выписки: ___ |
| <b>30.09.2021 № 99/2021/420876982</b>     |                                     |   |                           |
| Кадастровый номер:                        |                                     | <b>02:17:000000:121 (единое землепользование)</b> |                           |

|   |                       |  |  |
|---|-----------------------|--|--|
| План (чертеж, схема) земельного участка   |                       |  |  |
|  |                       |  |  |
| Масштаб 1: данные отсутствуют   | Условные обозначения: |  |  |

|                               |         |                   |
|-------------------------------|---------|-------------------|
| Государственный регистратор   |         | ФГИС ЕГРН         |
| полное наименование должности | подпись | инициалы, фамилия |

М.П.

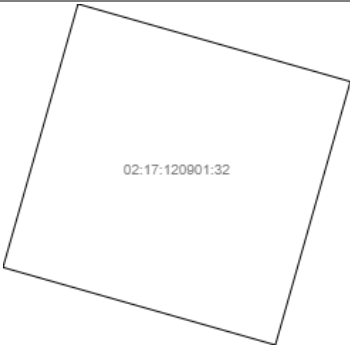
|                                       |                                     |   |                           |
|---------------------------------------|-------------------------------------|---|---------------------------|
| <b>Земельный участок</b>              |                                     |   |                           |
| (вид объекта недвижимости)            |                                     |   |                           |
| Лист № ___ Раздела <b>3</b>           | Всего листов раздела <b>3</b> : ___ | Всего разделов: ___                               | Всего листов выписки: ___ |
| <b>30.09.2021 № 99/2021/420876982</b> |                                     |   |                           |
| Кадастровый номер:                    |                                     | <b>02:17:000000:121 (единое землепользование)</b> |                           |

|   |                       |  |  |
|---|-----------------------|--|--|
| План (чертеж, схема) земельного участка   |                       |  |  |
|  |                       |  |  |
| Масштаб 1: данные отсутствуют   | Условные обозначения: |  |  |

|                               |         |                   |
|-------------------------------|---------|-------------------|
| Государственный регистратор   |         | ФГИС ЕГРН         |
| полное наименование должности | подпись | инициалы, фамилия |

М.П.

|                                       |                                     |   |                           |
|---------------------------------------|-------------------------------------|---|---------------------------|
| <b>Земельный участок</b>              |                                     |   |                           |
| (вид объекта недвижимости)            |                                     |   |                           |
| Лист № ___ Раздела <b>3</b>           | Всего листов раздела <b>3</b> : ___ | Всего разделов: ___                               | Всего листов выписки: ___ |
| <b>30.09.2021 № 99/2021/420876982</b> |                                     |   |                           |
| Кадастровый номер:                    |                                     | <b>02:17:000000:121 (единое землепользование)</b> |                           |

|   |                       |  |  |
|---|-----------------------|--|--|
| План (чертеж, схема) земельного участка   |                       |  |  |
|  |                       |  |  |
| Масштаб 1: данные отсутствуют   | Условные обозначения: |  |  |

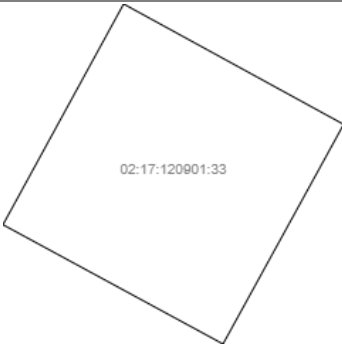
|                               |         |                   |
|-------------------------------|---------|-------------------|
| Государственный регистратор   |         | ФГИС ЕГРН         |
| полное наименование должности | подпись | инициалы, фамилия |

М.П.



Выписка из Единого государственного реестра недвижимости об объекте недвижимости  
Описание местоположения земельного участка

|                                       |                                      |  |                            |
|---------------------------------------|--------------------------------------|--|----------------------------|
| <b>Земельный участок</b>              |                                      |  |                            |
| (вид объекта недвижимости)            |                                      |  |                            |
| Лист № ____ Раздела <b>3</b>          | Всего листов раздела <b>3</b> : ____ | Всего разделов: ____                             | Всего листов выписки: ____ |
| <b>30.09.2021.№ 99/2021/420876982</b> |                                      |  |                            |
| Кадастровый номер:                    |                                      | <b>02:17:000000:121(единое землепользование)</b> |                            |


|   |                       |  |  |
|---|-----------------------|--|--|
| План (чертеж, схема) земельного участка   |                       |  |  |
|  |                       |  |  |
| Масштаб 1: данные отсутствуют   | Условные обозначения: |  |  |

|                               |         |                   |
|-------------------------------|---------|-------------------|
| Государственный регистратор   |         | ФГИС ЕГРН         |
| полное наименование должности | подпись | инициалы, фамилия |

М.П.

Выписка из Единого государственного реестра недвижимости об объекте недвижимости  
Описание местоположения земельного участка


|                                       |                                      |  |                            |
|---------------------------------------|--------------------------------------|--|----------------------------|
| <b>Земельный участок</b>              |                                      |  |                            |
| (вид объекта недвижимости)            |                                      |  |                            |
| Лист № ____ Раздела <b>3</b>          | Всего листов раздела <b>3</b> : ____ | Всего разделов: ____                             | Всего листов выписки: ____ |
| <b>30.09.2021.№ 99/2021/420876982</b> |                                      |  |                            |
| Кадастровый номер:                    |                                      | <b>02:17:000000:121(единое землепользование)</b> |                            |

|   |                       |  |  |
|---|-----------------------|--|--|
| План (чертеж, схема) земельного участка   |                       |  |  |
|  |                       |  |  |
| Масштаб 1: данные отсутствуют   | Условные обозначения: |  |  |

|                               |         |                   |
|-------------------------------|---------|-------------------|
| Государственный регистратор   |         | ФГИС ЕГРН         |
| полное наименование должности | подпись | инициалы, фамилия |

М.П.

|                                       |                                     |   |                           |
|---------------------------------------|-------------------------------------|---|---------------------------|
| <b>Земельный участок</b>              |                                     |   |                           |
| (вид объекта недвижимости)            |                                     |   |                           |
| Лист № ___ Раздела <b>3</b>           | Всего листов раздела <b>3</b> : ___ | Всего разделов: ___                               | Всего листов выписки: ___ |
| <b>30.09.2021 № 99/2021/420876982</b> |                                     |   |                           |
| Кадастровый номер:                    |                                     | <b>02:17:000000:121 (единое землепользование)</b> |                           |

|   |                       |  |
|---|-----------------------|--|
| План (чертеж, схема) земельного участка   |                       |  |
|  |                       |  |
| Масштаб 1: данные отсутствуют   | Условные обозначения: |  |

|                               |         |                   |
|-------------------------------|---------|-------------------|
| Государственный регистратор   |         | ФГИС ЕГРН         |
| полное наименование должности | подпись | инициалы, фамилия |

М.П.

|                                       |                                     |   |                           |
|---------------------------------------|-------------------------------------|---|---------------------------|
| <b>Земельный участок</b>              |                                     |   |                           |
| (вид объекта недвижимости)            |                                     |   |                           |
| Лист № ___ Раздела <b>3</b>           | Всего листов раздела <b>3</b> : ___ | Всего разделов: ___                               | Всего листов выписки: ___ |
| <b>30.09.2021 № 99/2021/420876982</b> |                                     |   |                           |
| Кадастровый номер:                    |                                     | <b>02:17:000000:121 (единое землепользование)</b> |                           |


|   |                       |  |
|---|-----------------------|--|
| План (чертеж, схема) земельного участка   |                       |  |
|  |                       |  |
| Масштаб 1: данные отсутствуют   | Условные обозначения: |  |

|                               |         |                   |
|-------------------------------|---------|-------------------|
| Государственный регистратор   |         | ФГИС ЕГРН         |
| полное наименование должности | подпись | инициалы, фамилия |

М.П.

Выписка из Единого государственного реестра недвижимости об объекте недвижимости  
Описание местоположения земельного участка

|   |                                     |  |                           |
|---|-------------------------------------|--|---------------------------|
| <b>Земельный участок</b>                  |                                     |  |                           |
| <small>(вид объекта недвижимости)</small> |                                     |  |                           |
| Лист № ___ Раздела <b>3</b>               | Всего листов раздела <b>3</b> : ___ | Всего разделов: ___                              | Всего листов выписки: ___ |
| <b>30.09.2021.№ 99/2021/420876982</b>     |                                     |  |                           |
| Кадастровый номер:                        |                                     | <b>02:17:000000:121(единое землепользование)</b> |                           |


|   |                       |  |
|---|-----------------------|--|
| План (чертеж, схема) земельного участка   |                       |  |
|  |                       |  |
| Масштаб 1: данные отсутствуют   | Условные обозначения: |  |

|                               |         |                   |
|-------------------------------|---------|-------------------|
| Государственный регистратор   |         | ФГИС ЕГРН         |
| полное наименование должности | подпись | инициалы, фамилия |

М.П.

Выписка из Единого государственного реестра недвижимости об объекте недвижимости  
Описание местоположения земельного участка

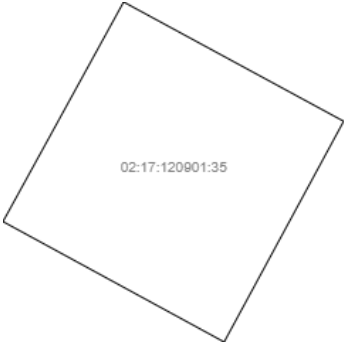
|   |                                     |  |                           |
|---|-------------------------------------|--|---------------------------|
| <b>Земельный участок</b>                  |                                     |  |                           |
| <small>(вид объекта недвижимости)</small> |                                     |  |                           |
| Лист № ___ Раздела <b>3</b>               | Всего листов раздела <b>3</b> : ___ | Всего разделов: ___                              | Всего листов выписки: ___ |
| <b>30.09.2021.№ 99/2021/420876982</b>     |                                     |  |                           |
| Кадастровый номер:                        |                                     | <b>02:17:000000:121(единое землепользование)</b> |                           |

|   |                       |  |
|---|-----------------------|--|
| План (чертеж, схема) земельного участка   |                       |  |
|  |                       |  |
| Масштаб 1: данные отсутствуют   | Условные обозначения: |  |

|                               |         |                   |
|-------------------------------|---------|-------------------|
| Государственный регистратор   |         | ФГИС ЕГРН         |
| полное наименование должности | подпись | инициалы, фамилия |

М.П.

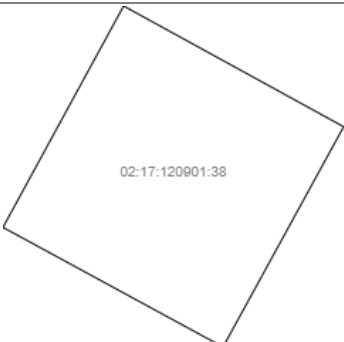
|                                       |                                      |  |                            |
|---------------------------------------|--------------------------------------|--|----------------------------|
| <b>Земельный участок</b>              |                                      |  |                            |
| (вид объекта недвижимости)            |                                      |  |                            |
| Лист № ____ Раздела <b>3</b>          | Всего листов раздела <b>3</b> : ____ | Всего разделов: ____                             | Всего листов выписки: ____ |
| <b>30.09.2021.№ 99/2021/420876982</b> |                                      |  |                            |
| Кадастровый номер:                    |                                      | <b>02:17:000000:121(единое землепользование)</b> |                            |

|   |                       |  |  |
|---|-----------------------|--|--|
| План (чертеж, схема) земельного участка   |                       |  |  |
|  |                       |  |  |
| Масштаб 1: данные отсутствуют   | Условные обозначения: |  |  |

|                               |         |                   |
|-------------------------------|---------|-------------------|
| Государственный регистратор   |         | ФГИС ЕГРН         |
| полное наименование должности | подпись | инициалы, фамилия |

М.П.

|                                       |                                      |  |                            |
|---------------------------------------|--------------------------------------|--|----------------------------|
| <b>Земельный участок</b>              |                                      |  |                            |
| (вид объекта недвижимости)            |                                      |  |                            |
| Лист № ____ Раздела <b>3</b>          | Всего листов раздела <b>3</b> : ____ | Всего разделов: ____                             | Всего листов выписки: ____ |
| <b>30.09.2021.№ 99/2021/420876982</b> |                                      |  |                            |
| Кадастровый номер:                    |                                      | <b>02:17:000000:121(единое землепользование)</b> |                            |

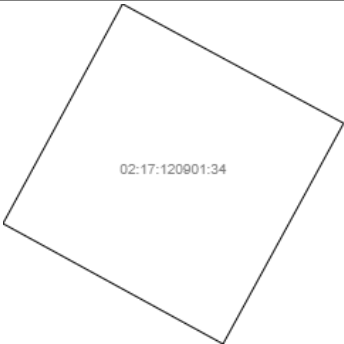
|   |                       |  |  |
|---|-----------------------|--|--|
| План (чертеж, схема) земельного участка   |                       |  |  |
|  |                       |  |  |
| Масштаб 1: данные отсутствуют   | Условные обозначения: |  |  |

|                               |         |                   |
|-------------------------------|---------|-------------------|
| Государственный регистратор   |         | ФГИС ЕГРН         |
| полное наименование должности | подпись | инициалы, фамилия |

М.П.

Выписка из Единого государственного реестра недвижимости об объекте недвижимости  
**Описание местоположения земельного участка**

|                                       |                                     |   |                           |
|---------------------------------------|-------------------------------------|---|---------------------------|
| <b>Земельный участок</b>              |                                     |   |                           |
| (вид объекта недвижимости)            |                                     |   |                           |
| Лист № ___ Раздела <b>3</b>           | Всего листов раздела <b>3</b> : ___ | Всего разделов: ___                               | Всего листов выписки: ___ |
| <b>30.09.2021 № 99/2021/420876982</b> |                                     |   |                           |
| Кадастровый номер:                    |                                     | <b>02:17:000000:121 (единое землепользование)</b> |                           |

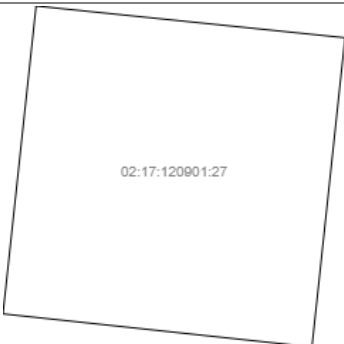
|   |                       |  |  |
|---|-----------------------|--|--|
| План (чертеж, схема) земельного участка   |                       |  |  |
|  |                       |  |  |
| Масштаб 1: данные отсутствуют   | Условные обозначения: |  |  |

|                               |         |                   |
|-------------------------------|---------|-------------------|
| Государственный регистратор   |         | ФГИС ЕГРН         |
| полное наименование должности | подпись | инициалы, фамилия |

М.П.

Выписка из Единого государственного реестра недвижимости об объекте недвижимости  
**Описание местоположения земельного участка**

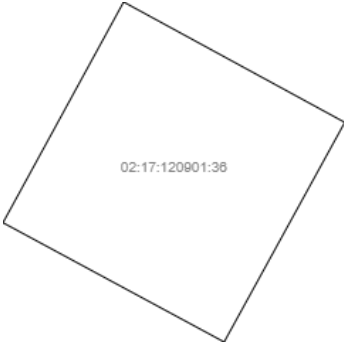
|                                       |                                     |   |                           |
|---------------------------------------|-------------------------------------|---|---------------------------|
| <b>Земельный участок</b>              |                                     |   |                           |
| (вид объекта недвижимости)            |                                     |   |                           |
| Лист № ___ Раздела <b>3</b>           | Всего листов раздела <b>3</b> : ___ | Всего разделов: ___                               | Всего листов выписки: ___ |
| <b>30.09.2021 № 99/2021/420876982</b> |                                     |   |                           |
| Кадастровый номер:                    |                                     | <b>02:17:000000:121 (единое землепользование)</b> |                           |

|   |                       |  |  |
|---|-----------------------|--|--|
| План (чертеж, схема) земельного участка   |                       |  |  |
|  |                       |  |  |
| Масштаб 1: данные отсутствуют   | Условные обозначения: |  |  |

|                               |         |                   |
|-------------------------------|---------|-------------------|
| Государственный регистратор   |         | ФГИС ЕГРН         |
| полное наименование должности | подпись | инициалы, фамилия |

М.П.

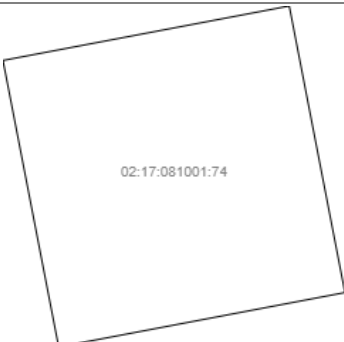
|                                       |                                     |  |                           |
|---------------------------------------|-------------------------------------|--|---------------------------|
| <b>Земельный участок</b>              |                                     |  |                           |
| (вид объекта недвижимости)            |                                     |  |                           |
| Лист № ___ Раздела <b>3</b>           | Всего листов раздела <b>3</b> : ___ | Всего разделов: ___                              | Всего листов выписки: ___ |
| <b>30.09.2021.№ 99/2021/420876982</b> |                                     |  |                           |
| Кадастровый номер:                    |                                     | <b>02:17:000000:121(единое землепользование)</b> |                           |

|   |                       |  |  |
|---|-----------------------|--|--|
| План (чертеж, схема) земельного участка   |                       |  |  |
|  |                       |  |  |
| Масштаб 1: данные отсутствуют   | Условные обозначения: |  |  |

|                               |         |                   |
|-------------------------------|---------|-------------------|
| Государственный регистратор   |         | ФГИС ЕГРН         |
| полное наименование должности | подпись | инициалы, фамилия |

М.П.

|                                       |                                     |  |                           |
|---------------------------------------|-------------------------------------|--|---------------------------|
| <b>Земельный участок</b>              |                                     |  |                           |
| (вид объекта недвижимости)            |                                     |  |                           |
| Лист № ___ Раздела <b>3</b>           | Всего листов раздела <b>3</b> : ___ | Всего разделов: ___                              | Всего листов выписки: ___ |
| <b>30.09.2021.№ 99/2021/420876982</b> |                                     |  |                           |
| Кадастровый номер:                    |                                     | <b>02:17:000000:121(единое землепользование)</b> |                           |


|   |                       |  |  |
|---|-----------------------|--|--|
| План (чертеж, схема) земельного участка   |                       |  |  |
|  |                       |  |  |
| Масштаб 1: данные отсутствуют   | Условные обозначения: |  |  |

|                               |         |                   |
|-------------------------------|---------|-------------------|
| Государственный регистратор   |         | ФГИС ЕГРН         |
| полное наименование должности | подпись | инициалы, фамилия |

М.П.

Выписка из Единого государственного реестра недвижимости об объекте недвижимости  
Описание местоположения земельного участка

|                                       |                                     |  |                           |
|---------------------------------------|-------------------------------------|--|---------------------------|
| <b>Земельный участок</b>              |                                     |  |                           |
| (вид объекта недвижимости)            |                                     |  |                           |
| Лист № ___ Раздела <b>3</b>           | Всего листов раздела <b>3</b> : ___ | Всего разделов: ___                              | Всего листов выписки: ___ |
| <b>30.09.2021.№ 99/2021/420876982</b> |                                     |  |                           |
| Кадастровый номер:                    |                                     | <b>02:17:000000:121(единое землепользование)</b> |                           |


|   |                       |  |  |
|---|-----------------------|--|--|
| План (чертеж, схема) земельного участка   |                       |  |  |
|  |                       |  |  |
| Масштаб 1: данные отсутствуют   | Условные обозначения: |  |  |

|                               |         |                   |
|-------------------------------|---------|-------------------|
| Государственный регистратор   |         | ФГИС ЕГРН         |
| полное наименование должности | подпись | инициалы, фамилия |

М.П.

Выписка из Единого государственного реестра недвижимости об объекте недвижимости  
Описание местоположения земельного участка


|                                       |                                     |  |                           |
|---------------------------------------|-------------------------------------|--|---------------------------|
| <b>Земельный участок</b>              |                                     |  |                           |
| (вид объекта недвижимости)            |                                     |  |                           |
| Лист № ___ Раздела <b>3</b>           | Всего листов раздела <b>3</b> : ___ | Всего разделов: ___                              | Всего листов выписки: ___ |
| <b>30.09.2021.№ 99/2021/420876982</b> |                                     |  |                           |
| Кадастровый номер:                    |                                     | <b>02:17:000000:121(единое землепользование)</b> |                           |

|   |                       |  |  |
|---|-----------------------|--|--|
| План (чертеж, схема) земельного участка   |                       |  |  |
|  |                       |  |  |
| Масштаб 1: данные отсутствуют   | Условные обозначения: |  |  |

|                               |         |                   |
|-------------------------------|---------|-------------------|
| Государственный регистратор   |         | ФГИС ЕГРН         |
| полное наименование должности | подпись | инициалы, фамилия |

М.П.


|                                       |                                      |  |                            |
|---------------------------------------|--------------------------------------|--|----------------------------|
| <b>Земельный участок</b>              |                                      |  |                            |
| (вид объекта недвижимости)            |                                      |  |                            |
| Лист № ____ Раздела <b>3</b>          | Всего листов раздела <b>3</b> : ____ | Всего разделов: ____                             | Всего листов выписки: ____ |
| <b>30.09.2021.№ 99/2021/420876982</b> |                                      |  |                            |
| Кадастровый номер:                    |                                      | <b>02:17:000000:121(единое землепользование)</b> |                            |

|   |                       |  |  |
|---|-----------------------|--|--|
| План (чертеж, схема) земельного участка   |                       |  |  |
|  |                       |  |  |
| Масштаб 1: данные отсутствуют   | Условные обозначения: |  |  |

|                               |         |                   |
|-------------------------------|---------|-------------------|
| Государственный регистратор   |         | ФГИС ЕГРН         |
| полное наименование должности | подпись | инициалы, фамилия |

М.П.

|                                       |                                      |  |                            |
|---------------------------------------|--------------------------------------|--|----------------------------|
| <b>Земельный участок</b>              |                                      |  |                            |
| (вид объекта недвижимости)            |                                      |  |                            |
| Лист № ____ Раздела <b>3</b>          | Всего листов раздела <b>3</b> : ____ | Всего разделов: ____                             | Всего листов выписки: ____ |
| <b>30.09.2021.№ 99/2021/420876982</b> |                                      |  |                            |
| Кадастровый номер:                    |                                      | <b>02:17:000000:121(единое землепользование)</b> |                            |

|   |                       |  |  |
|---|-----------------------|--|--|
| План (чертеж, схема) земельного участка   |                       |  |  |
|  |                       |  |  |
| Масштаб 1: данные отсутствуют   | Условные обозначения: |  |  |


|                               |         |                   |
|-------------------------------|---------|-------------------|
| Государственный регистратор   |         | ФГИС ЕГРН         |
| полное наименование должности | подпись | инициалы, фамилия |

М.П.



Выписка из Единого государственного реестра недвижимости об объекте недвижимости  
Описание местоположения земельного участка

|                                       |                                     |   |                           |
|---------------------------------------|-------------------------------------|---|---------------------------|
| <b>Земельный участок</b>              |                                     |   |                           |
| (вид объекта недвижимости)            |                                     |   |                           |
| Лист № ___ Раздела <b>3</b>           | Всего листов раздела <b>3</b> : ___ | Всего разделов: ___                               | Всего листов выписки: ___ |
| <b>30.09.2021 № 99/2021/420876982</b> |                                     |   |                           |
| Кадастровый номер:                    |                                     | <b>02:17:000000:121 (единое землепользование)</b> |                           |

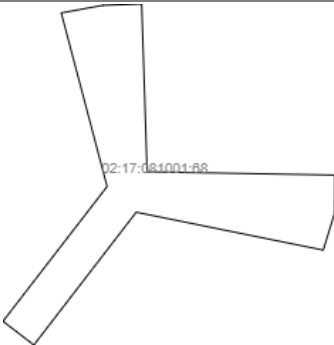
|   |                       |  |  |
|---|-----------------------|--|--|
| План (чертеж, схема) земельного участка   |                       |  |  |
|  |                       |  |  |
| Масштаб 1: данные отсутствуют   | Условные обозначения: |  |  |

|                               |         |                   |
|-------------------------------|---------|-------------------|
| Государственный регистратор   |         | ФГИС ЕГРН         |
| полное наименование должности | подпись | инициалы, фамилия |

М.П.

Выписка из Единого государственного реестра недвижимости об объекте недвижимости  
Описание местоположения земельного участка


|                                       |                                     |   |                           |
|---------------------------------------|-------------------------------------|---|---------------------------|
| <b>Земельный участок</b>              |                                     |   |                           |
| (вид объекта недвижимости)            |                                     |   |                           |
| Лист № ___ Раздела <b>3</b>           | Всего листов раздела <b>3</b> : ___ | Всего разделов: ___                               | Всего листов выписки: ___ |
| <b>30.09.2021 № 99/2021/420876982</b> |                                     |   |                           |
| Кадастровый номер:                    |                                     | <b>02:17:000000:121 (единое землепользование)</b> |                           |

|   |                       |  |  |
|---|-----------------------|--|--|
| План (чертеж, схема) земельного участка   |                       |  |  |
|  |                       |  |  |
| Масштаб 1: данные отсутствуют   | Условные обозначения: |  |  |

|                               |         |                   |
|-------------------------------|---------|-------------------|
| Государственный регистратор   |         | ФГИС ЕГРН         |
| полное наименование должности | подпись | инициалы, фамилия |

М.П.


|                                       |                                     |  |                           |
|---------------------------------------|-------------------------------------|--|---------------------------|
| <b>Земельный участок</b>              |                                     |  |                           |
| (вид объекта недвижимости)            |                                     |  |                           |
| Лист № ___ Раздела <b>3</b>           | Всего листов раздела <b>3</b> : ___ | Всего разделов: ___                              | Всего листов выписки: ___ |
| <b>30.09.2021.№ 99/2021/420876982</b> |                                     |  |                           |
| Кадастровый номер:                    |                                     | <b>02:17:000000:121(единое землепользование)</b> |                           |

|   |                       |  |  |
|---|-----------------------|--|--|
| План (чертеж, схема) земельного участка   |                       |  |  |
|  |                       |  |  |
| Масштаб 1: данные отсутствуют   | Условные обозначения: |  |  |

|                               |         |                   |
|-------------------------------|---------|-------------------|
| Государственный регистратор   |         | ФГИС ЕГРН         |
| полное наименование должности | подпись | инициалы, фамилия |

М.П.

|                                       |                                     |  |                           |
|---------------------------------------|-------------------------------------|--|---------------------------|
| <b>Земельный участок</b>              |                                     |  |                           |
| (вид объекта недвижимости)            |                                     |  |                           |
| Лист № ___ Раздела <b>3</b>           | Всего листов раздела <b>3</b> : ___ | Всего разделов: ___                              | Всего листов выписки: ___ |
| <b>30.09.2021.№ 99/2021/420876982</b> |                                     |  |                           |
| Кадастровый номер:                    |                                     | <b>02:17:000000:121(единое землепользование)</b> |                           |


|   |                       |  |  |
|---|-----------------------|--|--|
| План (чертеж, схема) земельного участка   |                       |  |  |
|  |                       |  |  |
| Масштаб 1: данные отсутствуют   | Условные обозначения: |  |  |

|                               |         |                   |
|-------------------------------|---------|-------------------|
| Государственный регистратор   |         | ФГИС ЕГРН         |
| полное наименование должности | подпись | инициалы, фамилия |

М.П.

Выписка из Единого государственного реестра недвижимости об объекте недвижимости  
Описание местоположения земельного участка

|                                       |                                     |   |                           |
|---------------------------------------|-------------------------------------|---|---------------------------|
| <b>Земельный участок</b>              |                                     |   |                           |
| (вид объекта недвижимости)            |                                     |   |                           |
| Лист № ___ Раздела <b>3</b>           | Всего листов раздела <b>3</b> : ___ | Всего разделов: ___                               | Всего листов выписки: ___ |
| <b>30.09.2021 № 99/2021/420876982</b> |                                     |   |                           |
| Кадастровый номер:                    |                                     | <b>02:17:000000:121 (единое землепользование)</b> |                           |

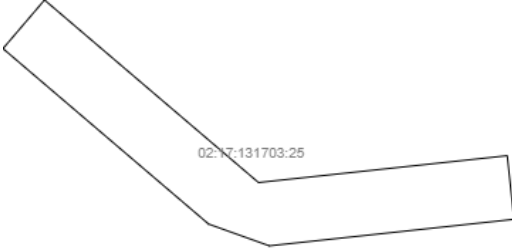
|   |                       |  |  |
|---|-----------------------|--|--|
| План (чертеж, схема) земельного участка   |                       |  |  |
|  |                       |  |  |
| Масштаб 1: данные отсутствуют   | Условные обозначения: |  |  |

|                               |         |                   |
|-------------------------------|---------|-------------------|
| Государственный регистратор   |         | ФГИС ЕГРН         |
| полное наименование должности | подпись | инициалы, фамилия |

М.П.

Выписка из Единого государственного реестра недвижимости об объекте недвижимости  
Описание местоположения земельного участка

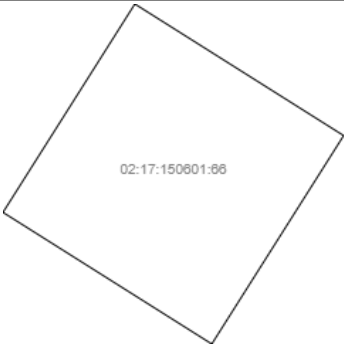
|                                       |                                     |   |                           |
|---------------------------------------|-------------------------------------|---|---------------------------|
| <b>Земельный участок</b>              |                                     |   |                           |
| (вид объекта недвижимости)            |                                     |   |                           |
| Лист № ___ Раздела <b>3</b>           | Всего листов раздела <b>3</b> : ___ | Всего разделов: ___                               | Всего листов выписки: ___ |
| <b>30.09.2021 № 99/2021/420876982</b> |                                     |   |                           |
| Кадастровый номер:                    |                                     | <b>02:17:000000:121 (единое землепользование)</b> |                           |

|  |                       |  |  |
|--|-----------------------|--|--|
| План (чертеж, схема) земельного участка  |                       |  |  |
|  |                       |  |  |
| Масштаб 1: данные отсутствуют  | Условные обозначения: |  |  |

|                               |         |                   |
|-------------------------------|---------|-------------------|
| Государственный регистратор   |         | ФГИС ЕГРН         |
| полное наименование должности | подпись | инициалы, фамилия |

М.П.

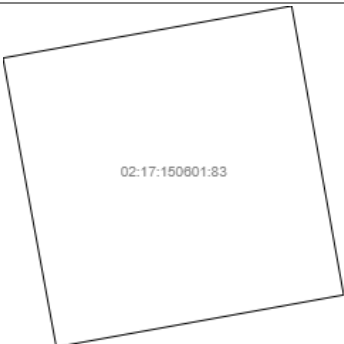
|                                       |                                     |  |                           |
|---------------------------------------|-------------------------------------|--|---------------------------|
| <b>Земельный участок</b>              |                                     |  |                           |
| (вид объекта недвижимости)            |                                     |  |                           |
| Лист № ___ Раздела <b>3</b>           | Всего листов раздела <b>3</b> : ___ | Всего разделов: ___                              | Всего листов выписки: ___ |
| <b>30.09.2021.№ 99/2021/420876982</b> |                                     |  |                           |
| Кадастровый номер:                    |                                     | <b>02:17:000000:121(единое землепользование)</b> |                           |

|   |                       |  |  |
|---|-----------------------|--|--|
| План (чертеж, схема) земельного участка   |                       |  |  |
|  |                       |  |  |
| Масштаб 1: данные отсутствуют   | Условные обозначения: |  |  |

|                               |         |                   |
|-------------------------------|---------|-------------------|
| Государственный регистратор   |         | ФГИС ЕГРН         |
| полное наименование должности | подпись | инициалы, фамилия |

М.П.

|                                       |                                     |  |                           |
|---------------------------------------|-------------------------------------|--|---------------------------|
| <b>Земельный участок</b>              |                                     |  |                           |
| (вид объекта недвижимости)            |                                     |  |                           |
| Лист № ___ Раздела <b>3</b>           | Всего листов раздела <b>3</b> : ___ | Всего разделов: ___                              | Всего листов выписки: ___ |
| <b>30.09.2021.№ 99/2021/420876982</b> |                                     |  |                           |
| Кадастровый номер:                    |                                     | <b>02:17:000000:121(единое землепользование)</b> |                           |


|   |                       |  |  |
|---|-----------------------|--|--|
| План (чертеж, схема) земельного участка   |                       |  |  |
|  |                       |  |  |
| Масштаб 1: данные отсутствуют   | Условные обозначения: |  |  |

|                               |         |                   |
|-------------------------------|---------|-------------------|
| Государственный регистратор   |         | ФГИС ЕГРН         |
| полное наименование должности | подпись | инициалы, фамилия |

М.П.

Выписка из Единого государственного реестра недвижимости об объекте недвижимости  
Описание местоположения земельного участка

|                                       |                                      |  |                            |
|---------------------------------------|--------------------------------------|--|----------------------------|
| <b>Земельный участок</b>              |                                      |  |                            |
| (вид объекта недвижимости)            |                                      |  |                            |
| Лист № ____ Раздела <b>3</b>          | Всего листов раздела <b>3</b> : ____ | Всего разделов: ____                             | Всего листов выписки: ____ |
| <b>30.09.2021.№ 99/2021/420876982</b> |                                      |  |                            |
| Кадастровый номер:                    |                                      | <b>02:17:000000:121(единое землепользование)</b> |                            |


|   |                       |  |  |
|---|-----------------------|--|--|
| План (чертеж, схема) земельного участка   |                       |  |  |
|  |                       |  |  |
| Масштаб 1: данные отсутствуют   | Условные обозначения: |  |  |

|                               |         |                   |
|-------------------------------|---------|-------------------|
| Государственный регистратор   |         | ФГИС ЕГРН         |
| полное наименование должности | подпись | инициалы, фамилия |

М.П.

Выписка из Единого государственного реестра недвижимости об объекте недвижимости  
Описание местоположения земельного участка


|                                       |                                      |  |                            |
|---------------------------------------|--------------------------------------|--|----------------------------|
| <b>Земельный участок</b>              |                                      |  |                            |
| (вид объекта недвижимости)            |                                      |  |                            |
| Лист № ____ Раздела <b>3</b>          | Всего листов раздела <b>3</b> : ____ | Всего разделов: ____                             | Всего листов выписки: ____ |
| <b>30.09.2021.№ 99/2021/420876982</b> |                                      |  |                            |
| Кадастровый номер:                    |                                      | <b>02:17:000000:121(единое землепользование)</b> |                            |

|   |                       |  |  |
|---|-----------------------|--|--|
| План (чертеж, схема) земельного участка   |                       |  |  |
|  |                       |  |  |
| Масштаб 1: данные отсутствуют   | Условные обозначения: |  |  |

|                               |         |                   |
|-------------------------------|---------|-------------------|
| Государственный регистратор   |         | ФГИС ЕГРН         |
| полное наименование должности | подпись | инициалы, фамилия |

М.П.

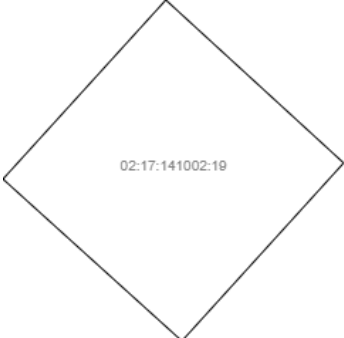
|                                       |                                     |  |                           |
|---------------------------------------|-------------------------------------|--|---------------------------|
| <b>Земельный участок</b>              |                                     |  |                           |
| (вид объекта недвижимости)            |                                     |  |                           |
| Лист № ___ Раздела <b>3</b>           | Всего листов раздела <b>3</b> : ___ | Всего разделов: ___                              | Всего листов выписки: ___ |
| <b>30.09.2021 № 99/2021/420876982</b> |                                     |  |                           |
| Кадастровый номер:                    |                                     | <b>02:17:000000:121(единое землепользование)</b> |                           |

|   |                       |  |  |
|---|-----------------------|--|--|
| План (чертеж, схема) земельного участка   |                       |  |  |
|  |                       |  |  |
| Масштаб 1: данные отсутствуют   | Условные обозначения: |  |  |

|                               |         |                   |
|-------------------------------|---------|-------------------|
| Государственный регистратор   |         | ФГИС ЕГРН         |
| полное наименование должности | подпись | инициалы, фамилия |

М.П.

|                                       |                                     |  |                           |
|---------------------------------------|-------------------------------------|--|---------------------------|
| <b>Земельный участок</b>              |                                     |  |                           |
| (вид объекта недвижимости)            |                                     |  |                           |
| Лист № ___ Раздела <b>3</b>           | Всего листов раздела <b>3</b> : ___ | Всего разделов: ___                              | Всего листов выписки: ___ |
| <b>30.09.2021 № 99/2021/420876982</b> |                                     |  |                           |
| Кадастровый номер:                    |                                     | <b>02:17:000000:121(единое землепользование)</b> |                           |


|   |                       |  |  |
|---|-----------------------|--|--|
| План (чертеж, схема) земельного участка   |                       |  |  |
|  |                       |  |  |
| Масштаб 1: данные отсутствуют   | Условные обозначения: |  |  |

|                               |         |                   |
|-------------------------------|---------|-------------------|
| Государственный регистратор   |         | ФГИС ЕГРН         |
| полное наименование должности | подпись | инициалы, фамилия |

М.П.

Выписка из Единого государственного реестра недвижимости об объекте недвижимости  
Описание местоположения земельного участка

|   |                                     |   |                           |
|---|-------------------------------------|---|---------------------------|
| <b>Земельный участок</b>                  |                                     |   |                           |
| <small>(вид объекта недвижимости)</small> |                                     |   |                           |
| Лист № ___ Раздела <b>3</b>               | Всего листов раздела <b>3</b> : ___ | Всего разделов: ___                               | Всего листов выписки: ___ |
| <b>30.09.2021 № 99/2021/420876982</b>     |                                     |   |                           |
| Кадастровый номер:                        |                                     | <b>02:17:000000:121 (единое землепользование)</b> |                           |


|   |                       |  |  |
|---|-----------------------|--|--|
| План (чертеж, схема) земельного участка   |                       |  |  |
|  |                       |  |  |
| Масштаб 1: данные отсутствуют   | Условные обозначения: |  |  |

|                               |         |                   |
|-------------------------------|---------|-------------------|
| Государственный регистратор   |         | ФГИС ЕГРН         |
| полное наименование должности | подпись | инициалы, фамилия |

М.П.

Выписка из Единого государственного реестра недвижимости об объекте недвижимости  
Описание местоположения земельного участка


|   |                                     |   |                           |
|---|-------------------------------------|---|---------------------------|
| <b>Земельный участок</b>                  |                                     |   |                           |
| <small>(вид объекта недвижимости)</small> |                                     |   |                           |
| Лист № ___ Раздела <b>3</b>               | Всего листов раздела <b>3</b> : ___ | Всего разделов: ___                               | Всего листов выписки: ___ |
| <b>30.09.2021 № 99/2021/420876982</b>     |                                     |   |                           |
| Кадастровый номер:                        |                                     | <b>02:17:000000:121 (единое землепользование)</b> |                           |

|   |                       |  |  |
|---|-----------------------|--|--|
| План (чертеж, схема) земельного участка   |                       |  |  |
|  |                       |  |  |
| Масштаб 1: данные отсутствуют   | Условные обозначения: |  |  |

|                               |         |                   |
|-------------------------------|---------|-------------------|
| Государственный регистратор   |         | ФГИС ЕГРН         |
| полное наименование должности | подпись | инициалы, фамилия |

М.П.

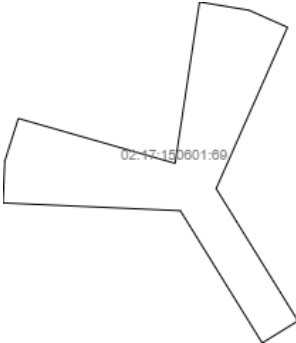
|                                       |                                      |   |                            |
|---------------------------------------|--------------------------------------|---|----------------------------|
| <b>Земельный участок</b>              |                                      |   |                            |
| (вид объекта недвижимости)            |                                      |   |                            |
| Лист № ____ Раздела <b>3</b>          | Всего листов раздела <b>3</b> : ____ | Всего разделов: ____                              | Всего листов выписки: ____ |
| <b>30.09.2021 № 99/2021/420876982</b> |                                      |   |                            |
| Кадастровый номер:                    |                                      | <b>02:17:000000:121 (единое землепользование)</b> |                            |

|   |                       |  |  |
|---|-----------------------|--|--|
| План (чертеж, схема) земельного участка   |                       |  |  |
|  |                       |  |  |
| Масштаб 1: данные отсутствуют   | Условные обозначения: |  |  |

|                               |         |                   |
|-------------------------------|---------|-------------------|
| Государственный регистратор   |         | ФГИС ЕГРН         |
| полное наименование должности | подпись | инициалы, фамилия |

М.П.

|                                       |                                      |   |                            |
|---------------------------------------|--------------------------------------|---|----------------------------|
| <b>Земельный участок</b>              |                                      |   |                            |
| (вид объекта недвижимости)            |                                      |   |                            |
| Лист № ____ Раздела <b>3</b>          | Всего листов раздела <b>3</b> : ____ | Всего разделов: ____                              | Всего листов выписки: ____ |
| <b>30.09.2021 № 99/2021/420876982</b> |                                      |   |                            |
| Кадастровый номер:                    |                                      | <b>02:17:000000:121 (единое землепользование)</b> |                            |

|   |                       |  |  |
|---|-----------------------|--|--|
| План (чертеж, схема) земельного участка   |                       |  |  |
|  |                       |  |  |
| Масштаб 1: данные отсутствуют   | Условные обозначения: |  |  |


|                               |         |                   |
|-------------------------------|---------|-------------------|
| Государственный регистратор   |         | ФГИС ЕГРН         |
| полное наименование должности | подпись | инициалы, фамилия |

М.П.



Выписка из Единого государственного реестра недвижимости об объекте недвижимости  
Описание местоположения земельного участка

|                                       |                                     |   |                           |
|---------------------------------------|-------------------------------------|---|---------------------------|
| <b>Земельный участок</b>              |                                     |   |                           |
| (вид объекта недвижимости)            |                                     |   |                           |
| Лист № ___ Раздела <b>3</b>           | Всего листов раздела <b>3</b> : ___ | Всего разделов: ___                               | Всего листов выписки: ___ |
| <b>30.09.2021 № 99/2021/420876982</b> |                                     |   |                           |
| Кадастровый номер:                    |                                     | <b>02:17:000000:121 (единое землепользование)</b> |                           |

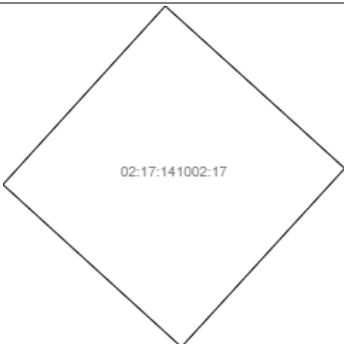
|   |                       |  |  |
|---|-----------------------|--|--|
| План (чертеж, схема) земельного участка   |                       |  |  |
|  |                       |  |  |
| Масштаб 1: данные отсутствуют   | Условные обозначения: |  |  |

|                               |         |                   |
|-------------------------------|---------|-------------------|
| Государственный регистратор   |         | ФГИС ЕГРН         |
| полное наименование должности | подпись | инициалы, фамилия |

М.П.

Выписка из Единого государственного реестра недвижимости об объекте недвижимости  
Описание местоположения земельного участка


|                                       |                                     |   |                           |
|---------------------------------------|-------------------------------------|---|---------------------------|
| <b>Земельный участок</b>              |                                     |   |                           |
| (вид объекта недвижимости)            |                                     |   |                           |
| Лист № ___ Раздела <b>3</b>           | Всего листов раздела <b>3</b> : ___ | Всего разделов: ___                               | Всего листов выписки: ___ |
| <b>30.09.2021 № 99/2021/420876982</b> |                                     |   |                           |
| Кадастровый номер:                    |                                     | <b>02:17:000000:121 (единое землепользование)</b> |                           |

|   |                       |  |  |
|---|-----------------------|--|--|
| План (чертеж, схема) земельного участка   |                       |  |  |
|  |                       |  |  |
| Масштаб 1: данные отсутствуют   | Условные обозначения: |  |  |

|                               |         |                   |
|-------------------------------|---------|-------------------|
| Государственный регистратор   |         | ФГИС ЕГРН         |
| полное наименование должности | подпись | инициалы, фамилия |

М.П.

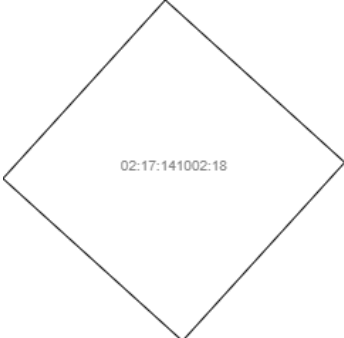
|                                       |                                     |  |                           |
|---------------------------------------|-------------------------------------|--|---------------------------|
| <b>Земельный участок</b>              |                                     |  |                           |
| (вид объекта недвижимости)            |                                     |  |                           |
| Лист № ___ Раздела <b>3</b>           | Всего листов раздела <b>3</b> : ___ | Всего разделов: ___                              | Всего листов выписки: ___ |
| <b>30.09.2021.№ 99/2021/420876982</b> |                                     |  |                           |
| Кадастровый номер:                    |                                     | <b>02:17:000000:121(единое землепользование)</b> |                           |

|   |                       |  |  |
|---|-----------------------|--|--|
| План (чертеж, схема) земельного участка   |                       |  |  |
|  |                       |  |  |
| Масштаб 1: данные отсутствуют   | Условные обозначения: |  |  |

|                               |         |                   |
|-------------------------------|---------|-------------------|
| Государственный регистратор   |         | ФГИС ЕГРН         |
| полное наименование должности | подпись | инициалы, фамилия |

М.П.

|                                       |                                     |  |                           |
|---------------------------------------|-------------------------------------|--|---------------------------|
| <b>Земельный участок</b>              |                                     |  |                           |
| (вид объекта недвижимости)            |                                     |  |                           |
| Лист № ___ Раздела <b>3</b>           | Всего листов раздела <b>3</b> : ___ | Всего разделов: ___                              | Всего листов выписки: ___ |
| <b>30.09.2021.№ 99/2021/420876982</b> |                                     |  |                           |
| Кадастровый номер:                    |                                     | <b>02:17:000000:121(единое землепользование)</b> |                           |


|   |                       |  |  |
|---|-----------------------|--|--|
| План (чертеж, схема) земельного участка   |                       |  |  |
|  |                       |  |  |
| Масштаб 1: данные отсутствуют   | Условные обозначения: |  |  |

|                               |         |                   |
|-------------------------------|---------|-------------------|
| Государственный регистратор   |         | ФГИС ЕГРН         |
| полное наименование должности | подпись | инициалы, фамилия |

М.П.

Выписка из Единого государственного реестра недвижимости об объекте недвижимости  
Описание местоположения земельного участка

|                                       |                                     |  |                           |
|---------------------------------------|-------------------------------------|--|---------------------------|
| <b>Земельный участок</b>              |                                     |  |                           |
| (вид объекта недвижимости)            |                                     |  |                           |
| Лист № ___ Раздела <b>3</b>           | Всего листов раздела <b>3</b> : ___ | Всего разделов: ___                              | Всего листов выписки: ___ |
| <b>30.09.2021.№ 99/2021/420876982</b> |                                     |  |                           |
| Кадастровый номер:                    |                                     | <b>02:17:000000:121(единое землепользование)</b> |                           |


|   |                       |  |  |
|---|-----------------------|--|--|
| План (чертеж, схема) земельного участка   |                       |  |  |
|  |                       |  |  |
| Масштаб 1: данные отсутствуют   | Условные обозначения: |  |  |

|                               |         |                   |
|-------------------------------|---------|-------------------|
| Государственный регистратор   |         | ФГИС ЕГРН         |
| полное наименование должности | подпись | инициалы, фамилия |

М.П.

Выписка из Единого государственного реестра недвижимости об объекте недвижимости  
Описание местоположения земельного участка


|                                       |                                     |  |                           |
|---------------------------------------|-------------------------------------|--|---------------------------|
| <b>Земельный участок</b>              |                                     |  |                           |
| (вид объекта недвижимости)            |                                     |  |                           |
| Лист № ___ Раздела <b>3</b>           | Всего листов раздела <b>3</b> : ___ | Всего разделов: ___                              | Всего листов выписки: ___ |
| <b>30.09.2021.№ 99/2021/420876982</b> |                                     |  |                           |
| Кадастровый номер:                    |                                     | <b>02:17:000000:121(единое землепользование)</b> |                           |

|   |                       |  |  |
|---|-----------------------|--|--|
| План (чертеж, схема) земельного участка   |                       |  |  |
|  |                       |  |  |
| Масштаб 1: данные отсутствуют   | Условные обозначения: |  |  |

|                               |         |                   |
|-------------------------------|---------|-------------------|
| Государственный регистратор   |         | ФГИС ЕГРН         |
| полное наименование должности | подпись | инициалы, фамилия |

М.П.


|                                       |                                      |  |                            |
|---------------------------------------|--------------------------------------|--|----------------------------|
| <b>Земельный участок</b>              |                                      |  |                            |
| (вид объекта недвижимости)            |                                      |  |                            |
| Лист № ____ Раздела <b>3</b>          | Всего листов раздела <b>3</b> : ____ | Всего разделов: ____                             | Всего листов выписки: ____ |
| <b>30.09.2021.№ 99/2021/420876982</b> |                                      |  |                            |
| Кадастровый номер:                    |                                      | <b>02:17:000000:121(единое землепользование)</b> |                            |

|   |                       |  |  |
|---|-----------------------|--|--|
| План (чертеж, схема) земельного участка   |                       |  |  |
|  |                       |  |  |
| Масштаб 1: данные отсутствуют   | Условные обозначения: |  |  |

|                               |         |                   |
|-------------------------------|---------|-------------------|
| Государственный регистратор   |         | ФГИС ЕГРН         |
| полное наименование должности | подпись | инициалы, фамилия |

М.П.

|                                       |                                      |  |                            |
|---------------------------------------|--------------------------------------|--|----------------------------|
| <b>Земельный участок</b>              |                                      |  |                            |
| (вид объекта недвижимости)            |                                      |  |                            |
| Лист № ____ Раздела <b>3</b>          | Всего листов раздела <b>3</b> : ____ | Всего разделов: ____                             | Всего листов выписки: ____ |
| <b>30.09.2021.№ 99/2021/420876982</b> |                                      |  |                            |
| Кадастровый номер:                    |                                      | <b>02:17:000000:121(единое землепользование)</b> |                            |

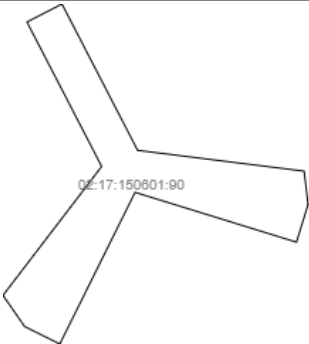
|   |                       |  |  |
|---|-----------------------|--|--|
| План (чертеж, схема) земельного участка   |                       |  |  |
|  |                       |  |  |
| Масштаб 1: данные отсутствуют   | Условные обозначения: |  |  |

|                               |         |                   |
|-------------------------------|---------|-------------------|
| Государственный регистратор   |         | ФГИС ЕГРН         |
| полное наименование должности | подпись | инициалы, фамилия |

М.П.

Выписка из Единого государственного реестра недвижимости об объекте недвижимости  
Описание местоположения земельного участка

|                                       |                                      |   |                            |
|---------------------------------------|--------------------------------------|---|----------------------------|
| <b>Земельный участок</b>              |                                      |   |                            |
| (вид объекта недвижимости)            |                                      |   |                            |
| Лист № ____ Раздела <b>3</b>          | Всего листов раздела <b>3</b> : ____ | Всего разделов: ____                              | Всего листов выписки: ____ |
| <b>30.09.2021 № 99/2021/420876982</b> |                                      |   |                            |
| Кадастровый номер:                    |                                      | <b>02:17:000000:121 (единое землепользование)</b> |                            |


|   |                       |  |  |
|---|-----------------------|--|--|
| План (чертеж, схема) земельного участка   |                       |  |  |
|  |                       |  |  |
| Масштаб 1: данные отсутствуют   | Условные обозначения: |  |  |

|                               |         |                   |
|-------------------------------|---------|-------------------|
| Государственный регистратор   |         | ФГИС ЕГРН         |
| полное наименование должности | подпись | инициалы, фамилия |

М.П.

Выписка из Единого государственного реестра недвижимости об объекте недвижимости  
Описание местоположения земельного участка


|                                       |                                      |   |                            |
|---------------------------------------|--------------------------------------|---|----------------------------|
| <b>Земельный участок</b>              |                                      |   |                            |
| (вид объекта недвижимости)            |                                      |   |                            |
| Лист № ____ Раздела <b>3</b>          | Всего листов раздела <b>3</b> : ____ | Всего разделов: ____                              | Всего листов выписки: ____ |
| <b>30.09.2021 № 99/2021/420876982</b> |                                      |   |                            |
| Кадастровый номер:                    |                                      | <b>02:17:000000:121 (единое землепользование)</b> |                            |

|   |                       |  |  |
|---|-----------------------|--|--|
| План (чертеж, схема) земельного участка   |                       |  |  |
|  |                       |  |  |
| Масштаб 1: данные отсутствуют   | Условные обозначения: |  |  |

|                               |         |                   |
|-------------------------------|---------|-------------------|
| Государственный регистратор   |         | ФГИС ЕГРН         |
| полное наименование должности | подпись | инициалы, фамилия |

М.П.

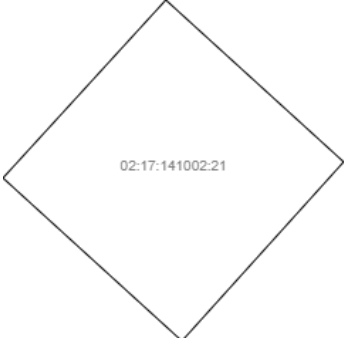
|                                       |                                     |  |                           |
|---------------------------------------|-------------------------------------|--|---------------------------|
| <b>Земельный участок</b>              |                                     |  |                           |
| (вид объекта недвижимости)            |                                     |  |                           |
| Лист № ___ Раздела <b>3</b>           | Всего листов раздела <b>3</b> : ___ | Всего разделов: ___                              | Всего листов выписки: ___ |
| <b>30.09.2021.№ 99/2021/420876982</b> |                                     |  |                           |
| Кадастровый номер:                    |                                     | <b>02:17:000000:121(единое землепользование)</b> |                           |

|   |                       |  |  |
|---|-----------------------|--|--|
| План (чертеж, схема) земельного участка   |                       |  |  |
|  |                       |  |  |
| Масштаб 1: данные отсутствуют   | Условные обозначения: |  |  |

|                               |         |                   |
|-------------------------------|---------|-------------------|
| Государственный регистратор   |         | ФГИС ЕГРН         |
| полное наименование должности | подпись | инициалы, фамилия |

М.П.

|                                       |                                     |  |                           |
|---------------------------------------|-------------------------------------|--|---------------------------|
| <b>Земельный участок</b>              |                                     |  |                           |
| (вид объекта недвижимости)            |                                     |  |                           |
| Лист № ___ Раздела <b>3</b>           | Всего листов раздела <b>3</b> : ___ | Всего разделов: ___                              | Всего листов выписки: ___ |
| <b>30.09.2021.№ 99/2021/420876982</b> |                                     |  |                           |
| Кадастровый номер:                    |                                     | <b>02:17:000000:121(единое землепользование)</b> |                           |

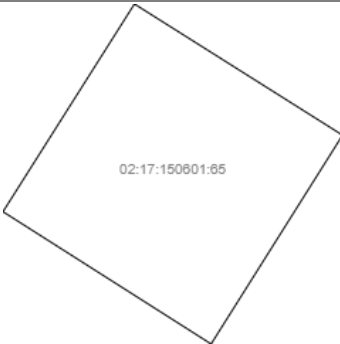
|   |                       |  |  |
|---|-----------------------|--|--|
| План (чертеж, схема) земельного участка   |                       |  |  |
|  |                       |  |  |
| Масштаб 1: данные отсутствуют   | Условные обозначения: |  |  |

|                               |         |                   |
|-------------------------------|---------|-------------------|
| Государственный регистратор   |         | ФГИС ЕГРН         |
| полное наименование должности | подпись | инициалы, фамилия |

М.П.

Выписка из Единого государственного реестра недвижимости об объекте недвижимости  
Описание местоположения земельного участка

|                                       |                                      |  |                            |
|---------------------------------------|--------------------------------------|--|----------------------------|
| <b>Земельный участок</b>              |                                      |  |                            |
| (вид объекта недвижимости)            |                                      |  |                            |
| Лист № ____ Раздела <b>3</b>          | Всего листов раздела <b>3</b> : ____ | Всего разделов: ____                             | Всего листов выписки: ____ |
| <b>30.09.2021.№ 99/2021/420876982</b> |                                      |  |                            |
| Кадастровый номер:                    |                                      | <b>02:17:000000:121(единое землепользование)</b> |                            |


|   |                       |  |  |
|---|-----------------------|--|--|
| План (чертеж, схема) земельного участка   |                       |  |  |
|  |                       |  |  |
| Масштаб 1: данные отсутствуют   | Условные обозначения: |  |  |

|                               |         |                   |
|-------------------------------|---------|-------------------|
| Государственный регистратор   |         | ФГИС ЕГРН         |
| полное наименование должности | подпись | инициалы, фамилия |

М.П.

Выписка из Единого государственного реестра недвижимости об объекте недвижимости  
Описание местоположения земельного участка


|                                       |                                      |  |                            |
|---------------------------------------|--------------------------------------|--|----------------------------|
| <b>Земельный участок</b>              |                                      |  |                            |
| (вид объекта недвижимости)            |                                      |  |                            |
| Лист № ____ Раздела <b>3</b>          | Всего листов раздела <b>3</b> : ____ | Всего разделов: ____                             | Всего листов выписки: ____ |
| <b>30.09.2021.№ 99/2021/420876982</b> |                                      |  |                            |
| Кадастровый номер:                    |                                      | <b>02:17:000000:121(единое землепользование)</b> |                            |

|   |                       |  |  |
|---|-----------------------|--|--|
| План (чертеж, схема) земельного участка   |                       |  |  |
|  |                       |  |  |
| Масштаб 1: данные отсутствуют   | Условные обозначения: |  |  |

|                               |         |                   |
|-------------------------------|---------|-------------------|
| Государственный регистратор   |         | ФГИС ЕГРН         |
| полное наименование должности | подпись | инициалы, фамилия |

М.П.


|                                       |                                     |  |                           |
|---------------------------------------|-------------------------------------|--|---------------------------|
| <b>Земельный участок</b>              |                                     |  |                           |
| (вид объекта недвижимости)            |                                     |  |                           |
| Лист № ___ Раздела <b>3</b>           | Всего листов раздела <b>3</b> : ___ | Всего разделов: ___                              | Всего листов выписки: ___ |
| <b>30.09.2021.№ 99/2021/420876982</b> |                                     |  |                           |
| Кадастровый номер:                    |                                     | <b>02:17:000000:121(единое землепользование)</b> |                           |

|   |                       |  |  |
|---|-----------------------|--|--|
| План (чертеж, схема) земельного участка   |                       |  |  |
|  |                       |  |  |
| Масштаб 1: данные отсутствуют   | Условные обозначения: |  |  |

|                               |         |                   |
|-------------------------------|---------|-------------------|
| Государственный регистратор   |         | ФГИС ЕГРН         |
| полное наименование должности | подпись | инициалы, фамилия |

М.П.

|                                       |                                     |  |                           |
|---------------------------------------|-------------------------------------|--|---------------------------|
| <b>Земельный участок</b>              |                                     |  |                           |
| (вид объекта недвижимости)            |                                     |  |                           |
| Лист № ___ Раздела <b>3</b>           | Всего листов раздела <b>3</b> : ___ | Всего разделов: ___                              | Всего листов выписки: ___ |
| <b>30.09.2021.№ 99/2021/420876982</b> |                                     |  |                           |
| Кадастровый номер:                    |                                     | <b>02:17:000000:121(единое землепользование)</b> |                           |

|   |                       |  |  |
|---|-----------------------|--|--|
| План (чертеж, схема) земельного участка   |                       |  |  |
|  |                       |  |  |
| Масштаб 1: данные отсутствуют   | Условные обозначения: |  |  |


|                               |         |                   |
|-------------------------------|---------|-------------------|
| Государственный регистратор   |         | ФГИС ЕГРН         |
| полное наименование должности | подпись | инициалы, фамилия |

М.П.



Выписка из Единого государственного реестра недвижимости об объекте недвижимости  
Описание местоположения земельного участка

|   |                                     |  |                           |
|---|-------------------------------------|--|---------------------------|
| <b>Земельный участок</b>                  |                                     |  |                           |
| <small>(вид объекта недвижимости)</small> |                                     |  |                           |
| Лист № ___ Раздела <b>3</b>               | Всего листов раздела <b>3</b> : ___ | Всего разделов: ___                              | Всего листов выписки: ___ |
| <b>30.09.2021.№ 99/2021/420876982</b>     |                                     |  |                           |
| Кадастровый номер:                        |                                     | <b>02:17:000000:121(единое землепользование)</b> |                           |


|   |                       |  |  |
|---|-----------------------|--|--|
| План (чертеж, схема) земельного участка   |                       |  |  |
|  |                       |  |  |
| Масштаб 1: данные отсутствуют   | Условные обозначения: |  |  |

|                               |         |                   |
|-------------------------------|---------|-------------------|
| Государственный регистратор   |         | ФГИС ЕГРН         |
| полное наименование должности | подпись | инициалы, фамилия |

М.П.

Выписка из Единого государственного реестра недвижимости об объекте недвижимости  
Описание местоположения земельного участка

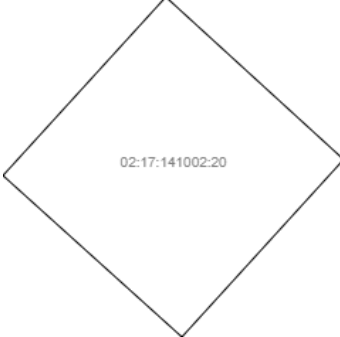
|   |                                     |  |                           |
|---|-------------------------------------|--|---------------------------|
| <b>Земельный участок</b>                  |                                     |  |                           |
| <small>(вид объекта недвижимости)</small> |                                     |  |                           |
| Лист № ___ Раздела <b>3</b>               | Всего листов раздела <b>3</b> : ___ | Всего разделов: ___                              | Всего листов выписки: ___ |
| <b>30.09.2021.№ 99/2021/420876982</b>     |                                     |  |                           |
| Кадастровый номер:                        |                                     | <b>02:17:000000:121(единое землепользование)</b> |                           |

|   |                       |  |  |
|---|-----------------------|--|--|
| План (чертеж, схема) земельного участка   |                       |  |  |
|  |                       |  |  |
| Масштаб 1: данные отсутствуют   | Условные обозначения: |  |  |

|                               |         |                   |
|-------------------------------|---------|-------------------|
| Государственный регистратор   |         | ФГИС ЕГРН         |
| полное наименование должности | подпись | инициалы, фамилия |

М.П.

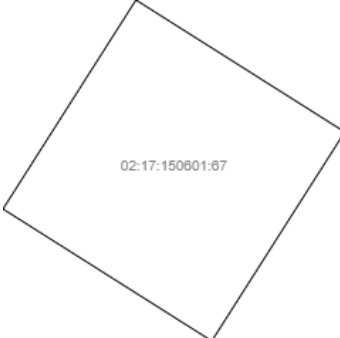
|                                       |                                      |  |                            |
|---------------------------------------|--------------------------------------|--|----------------------------|
| <b>Земельный участок</b>              |                                      |  |                            |
| (вид объекта недвижимости)            |                                      |  |                            |
| Лист № ____ Раздела <b>3</b>          | Всего листов раздела <b>3</b> : ____ | Всего разделов: ____                             | Всего листов выписки: ____ |
| <b>30.09.2021.№ 99/2021/420876982</b> |                                      |  |                            |
| Кадастровый номер:                    |                                      | <b>02:17:000000:121(единое землепользование)</b> |                            |

|   |                       |  |  |
|---|-----------------------|--|--|
| План (чертеж, схема) земельного участка   |                       |  |  |
|  |                       |  |  |
| Масштаб 1: данные отсутствуют   | Условные обозначения: |  |  |

|                               |         |                   |
|-------------------------------|---------|-------------------|
| Государственный регистратор   |         | ФГИС ЕГРН         |
| полное наименование должности | подпись | инициалы, фамилия |

М.П.

|                                       |                                      |  |                            |
|---------------------------------------|--------------------------------------|--|----------------------------|
| <b>Земельный участок</b>              |                                      |  |                            |
| (вид объекта недвижимости)            |                                      |  |                            |
| Лист № ____ Раздела <b>3</b>          | Всего листов раздела <b>3</b> : ____ | Всего разделов: ____                             | Всего листов выписки: ____ |
| <b>30.09.2021.№ 99/2021/420876982</b> |                                      |  |                            |
| Кадастровый номер:                    |                                      | <b>02:17:000000:121(единое землепользование)</b> |                            |


|   |                       |  |  |
|---|-----------------------|--|--|
| План (чертеж, схема) земельного участка   |                       |  |  |
|  |                       |  |  |
| Масштаб 1: данные отсутствуют   | Условные обозначения: |  |  |

|                               |         |                   |
|-------------------------------|---------|-------------------|
| Государственный регистратор   |         | ФГИС ЕГРН         |
| полное наименование должности | подпись | инициалы, фамилия |

М.П.

Выписка из Единого государственного реестра недвижимости об объекте недвижимости  
Описание местоположения земельного участка

|   |                                     |   |                           |
|---|-------------------------------------|---|---------------------------|
| <b>Земельный участок</b>                  |                                     |   |                           |
| <small>(вид объекта недвижимости)</small> |                                     |   |                           |
| Лист № ___ Раздела <b>3</b>               | Всего листов раздела <b>3</b> : ___ | Всего разделов: ___                               | Всего листов выписки: ___ |
| <b>30.09.2021 № 99/2021/420876982</b>     |                                     |   |                           |
| Кадастровый номер:                        |                                     | <b>02:17:000000:121 (единое землепользование)</b> |                           |

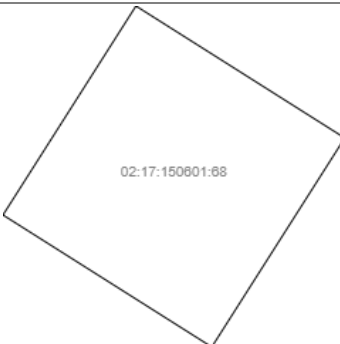
|   |                       |  |  |
|---|-----------------------|--|--|
| План (чертеж, схема) земельного участка   |                       |  |  |
|  |                       |  |  |
| Масштаб 1: данные отсутствуют   | Условные обозначения: |  |  |

|                               |         |                   |
|-------------------------------|---------|-------------------|
| Государственный регистратор   |         | ФГИС ЕГРН         |
| полное наименование должности | подпись | инициалы, фамилия |

М.П.

Выписка из Единого государственного реестра недвижимости об объекте недвижимости  
Описание местоположения земельного участка

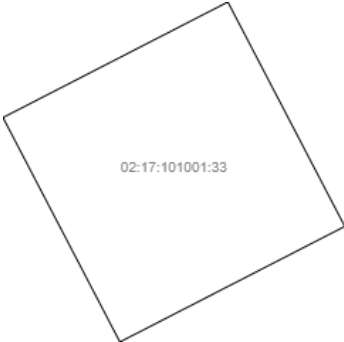
|   |                                     |   |                           |
|---|-------------------------------------|---|---------------------------|
| <b>Земельный участок</b>                  |                                     |   |                           |
| <small>(вид объекта недвижимости)</small> |                                     |   |                           |
| Лист № ___ Раздела <b>3</b>               | Всего листов раздела <b>3</b> : ___ | Всего разделов: ___                               | Всего листов выписки: ___ |
| <b>30.09.2021 № 99/2021/420876982</b>     |                                     |   |                           |
| Кадастровый номер:                        |                                     | <b>02:17:000000:121 (единое землепользование)</b> |                           |

|   |                       |  |  |
|---|-----------------------|--|--|
| План (чертеж, схема) земельного участка   |                       |  |  |
|  |                       |  |  |
| Масштаб 1: данные отсутствуют   | Условные обозначения: |  |  |

|                               |         |                   |
|-------------------------------|---------|-------------------|
| Государственный регистратор   |         | ФГИС ЕГРН         |
| полное наименование должности | подпись | инициалы, фамилия |

М.П.

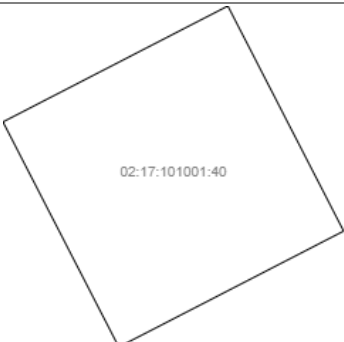
|                                       |                                      |  |                            |
|---------------------------------------|--------------------------------------|--|----------------------------|
| <b>Земельный участок</b>              |                                      |  |                            |
| (вид объекта недвижимости)            |                                      |  |                            |
| Лист № ____ Раздела <b>3</b>          | Всего листов раздела <b>3</b> : ____ | Всего разделов: ____                             | Всего листов выписки: ____ |
| <b>30.09.2021.№ 99/2021/420876982</b> |                                      |  |                            |
| Кадастровый номер:                    |                                      | <b>02:17:000000:121(единое землепользование)</b> |                            |

|   |                       |  |  |
|---|-----------------------|--|--|
| План (чертеж, схема) земельного участка   |                       |  |  |
|  |                       |  |  |
| Масштаб 1: данные отсутствуют   | Условные обозначения: |  |  |

|                               |         |                   |
|-------------------------------|---------|-------------------|
| Государственный регистратор   |         | ФГИС ЕГРН         |
| полное наименование должности | подпись | инициалы, фамилия |

М.П.

|                                       |                                      |  |                            |
|---------------------------------------|--------------------------------------|--|----------------------------|
| <b>Земельный участок</b>              |                                      |  |                            |
| (вид объекта недвижимости)            |                                      |  |                            |
| Лист № ____ Раздела <b>3</b>          | Всего листов раздела <b>3</b> : ____ | Всего разделов: ____                             | Всего листов выписки: ____ |
| <b>30.09.2021.№ 99/2021/420876982</b> |                                      |  |                            |
| Кадастровый номер:                    |                                      | <b>02:17:000000:121(единое землепользование)</b> |                            |

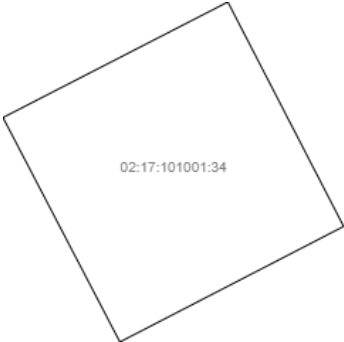
|   |                       |  |  |
|---|-----------------------|--|--|
| План (чертеж, схема) земельного участка   |                       |  |  |
|  |                       |  |  |
| Масштаб 1: данные отсутствуют   | Условные обозначения: |  |  |

|                               |         |                   |
|-------------------------------|---------|-------------------|
| Государственный регистратор   |         | ФГИС ЕГРН         |
| полное наименование должности | подпись | инициалы, фамилия |

М.П.

Выписка из Единого государственного реестра недвижимости об объекте недвижимости  
Описание местоположения земельного участка

|   |                                     |  |                           |
|---|-------------------------------------|--|---------------------------|
| <b>Земельный участок</b>                  |                                     |  |                           |
| <small>(вид объекта недвижимости)</small> |                                     |  |                           |
| Лист № ___ Раздела <b>3</b>               | Всего листов раздела <b>3</b> : ___ | Всего разделов: ___                              | Всего листов выписки: ___ |
| <b>30.09.2021.№ 99/2021/420876982</b>     |                                     |  |                           |
| Кадастровый номер:                        |                                     | <b>02:17:000000:121(единое землепользование)</b> |                           |

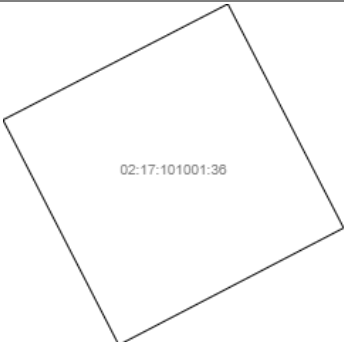
|   |                       |  |  |
|---|-----------------------|--|--|
| План (чертеж, схема) земельного участка   |                       |  |  |
|  |                       |  |  |
| Масштаб 1: данные отсутствуют   | Условные обозначения: |  |  |

|                               |         |                   |
|-------------------------------|---------|-------------------|
| Государственный регистратор   |         | ФГИС ЕГРН         |
| полное наименование должности | подпись | инициалы, фамилия |

М.П.

Выписка из Единого государственного реестра недвижимости об объекте недвижимости  
Описание местоположения земельного участка

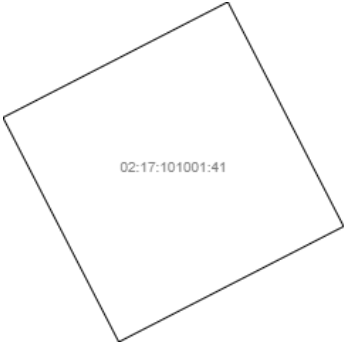
|   |                                     |  |                           |
|---|-------------------------------------|--|---------------------------|
| <b>Земельный участок</b>                  |                                     |  |                           |
| <small>(вид объекта недвижимости)</small> |                                     |  |                           |
| Лист № ___ Раздела <b>3</b>               | Всего листов раздела <b>3</b> : ___ | Всего разделов: ___                              | Всего листов выписки: ___ |
| <b>30.09.2021.№ 99/2021/420876982</b>     |                                     |  |                           |
| Кадастровый номер:                        |                                     | <b>02:17:000000:121(единое землепользование)</b> |                           |

|   |                       |  |  |
|---|-----------------------|--|--|
| План (чертеж, схема) земельного участка   |                       |  |  |
|  |                       |  |  |
| Масштаб 1: данные отсутствуют   | Условные обозначения: |  |  |

|                               |         |                   |
|-------------------------------|---------|-------------------|
| Государственный регистратор   |         | ФГИС ЕГРН         |
| полное наименование должности | подпись | инициалы, фамилия |

М.П.

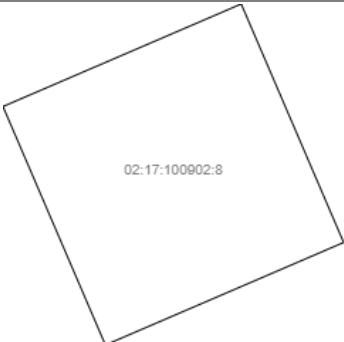
|                                       |                                     |  |                           |
|---------------------------------------|-------------------------------------|--|---------------------------|
| <b>Земельный участок</b>              |                                     |  |                           |
| (вид объекта недвижимости)            |                                     |  |                           |
| Лист № ___ Раздела <b>3</b>           | Всего листов раздела <b>3</b> : ___ | Всего разделов: ___                              | Всего листов выписки: ___ |
| <b>30.09.2021.№ 99/2021/420876982</b> |                                     |  |                           |
| Кадастровый номер:                    |                                     | <b>02:17:000000:121(единое землепользование)</b> |                           |

|   |                       |  |  |
|---|-----------------------|--|--|
| План (чертеж, схема) земельного участка   |                       |  |  |
|  |                       |  |  |
| Масштаб 1: данные отсутствуют   | Условные обозначения: |  |  |

|                               |         |                   |
|-------------------------------|---------|-------------------|
| Государственный регистратор   |         | ФГИС ЕГРН         |
| полное наименование должности | подпись | инициалы, фамилия |

М.П.

|                                       |                                     |  |                           |
|---------------------------------------|-------------------------------------|--|---------------------------|
| <b>Земельный участок</b>              |                                     |  |                           |
| (вид объекта недвижимости)            |                                     |  |                           |
| Лист № ___ Раздела <b>3</b>           | Всего листов раздела <b>3</b> : ___ | Всего разделов: ___                              | Всего листов выписки: ___ |
| <b>30.09.2021.№ 99/2021/420876982</b> |                                     |  |                           |
| Кадастровый номер:                    |                                     | <b>02:17:000000:121(единое землепользование)</b> |                           |

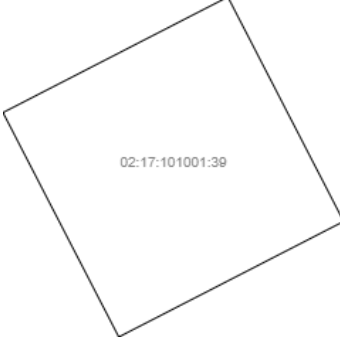
|   |                       |  |  |
|---|-----------------------|--|--|
| План (чертеж, схема) земельного участка   |                       |  |  |
|  |                       |  |  |
| Масштаб 1: данные отсутствуют   | Условные обозначения: |  |  |

|                               |         |                   |
|-------------------------------|---------|-------------------|
| Государственный регистратор   |         | ФГИС ЕГРН         |
| полное наименование должности | подпись | инициалы, фамилия |

М.П.

Выписка из Единого государственного реестра недвижимости об объекте недвижимости  
Описание местоположения земельного участка

|   |                                      |  |                            |
|---|--------------------------------------|--|----------------------------|
| <b>Земельный участок</b>                  |                                      |  |                            |
| <small>(вид объекта недвижимости)</small> |                                      |  |                            |
| Лист № ____ Раздела <b>3</b>              | Всего листов раздела <b>3</b> : ____ | Всего разделов: ____                             | Всего листов выписки: ____ |
| <b>30.09.2021.№ 99/2021/420876982</b>     |                                      |  |                            |
| Кадастровый номер:                        |                                      | <b>02:17:000000:121(единое землепользование)</b> |                            |

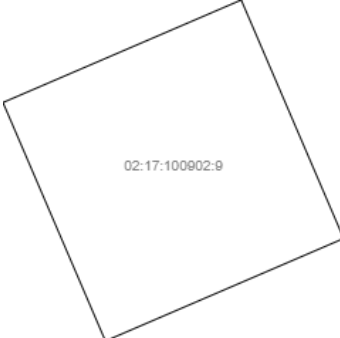
|   |                       |  |  |
|---|-----------------------|--|--|
| План (чертеж, схема) земельного участка   |                       |  |  |
|  |                       |  |  |
| Масштаб 1: данные отсутствуют   | Условные обозначения: |  |  |

|                               |         |                   |
|-------------------------------|---------|-------------------|
| Государственный регистратор   |         | ФГИС ЕГРН         |
| полное наименование должности | подпись | инициалы, фамилия |

М.П.

Выписка из Единого государственного реестра недвижимости об объекте недвижимости  
Описание местоположения земельного участка

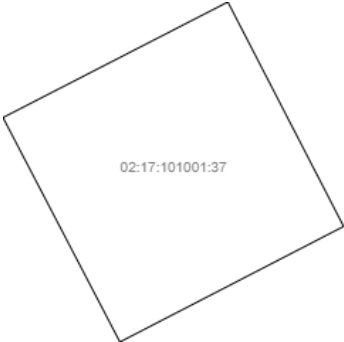
|   |                                      |  |                            |
|---|--------------------------------------|--|----------------------------|
| <b>Земельный участок</b>                  |                                      |  |                            |
| <small>(вид объекта недвижимости)</small> |                                      |  |                            |
| Лист № ____ Раздела <b>3</b>              | Всего листов раздела <b>3</b> : ____ | Всего разделов: ____                             | Всего листов выписки: ____ |
| <b>30.09.2021.№ 99/2021/420876982</b>     |                                      |  |                            |
| Кадастровый номер:                        |                                      | <b>02:17:000000:121(единое землепользование)</b> |                            |

|   |                       |  |  |
|---|-----------------------|--|--|
| План (чертеж, схема) земельного участка   |                       |  |  |
|  |                       |  |  |
| Масштаб 1: данные отсутствуют   | Условные обозначения: |  |  |

|                               |         |                   |
|-------------------------------|---------|-------------------|
| Государственный регистратор   |         | ФГИС ЕГРН         |
| полное наименование должности | подпись | инициалы, фамилия |

М.П.

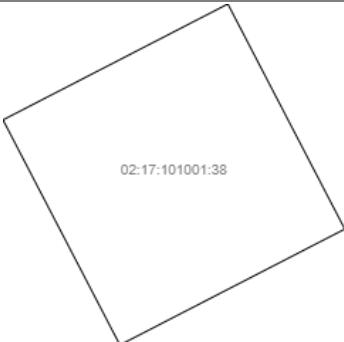
|                                       |                                     |  |                           |
|---------------------------------------|-------------------------------------|--|---------------------------|
| <b>Земельный участок</b>              |                                     |  |                           |
| (вид объекта недвижимости)            |                                     |  |                           |
| Лист № ___ Раздела <b>3</b>           | Всего листов раздела <b>3</b> : ___ | Всего разделов: ___                              | Всего листов выписки: ___ |
| <b>30.09.2021.№ 99/2021/420876982</b> |                                     |  |                           |
| Кадастровый номер:                    |                                     | <b>02:17:000000:121(единое землепользование)</b> |                           |

|   |                       |  |  |
|---|-----------------------|--|--|
| План (чертеж, схема) земельного участка   |                       |  |  |
|  |                       |  |  |
| Масштаб 1: данные отсутствуют   | Условные обозначения: |  |  |

|                               |         |                   |
|-------------------------------|---------|-------------------|
| Государственный регистратор   |         | ФГИС ЕГРН         |
| полное наименование должности | подпись | инициалы, фамилия |

М.П.

|                                       |                                     |  |                           |
|---------------------------------------|-------------------------------------|--|---------------------------|
| <b>Земельный участок</b>              |                                     |  |                           |
| (вид объекта недвижимости)            |                                     |  |                           |
| Лист № ___ Раздела <b>3</b>           | Всего листов раздела <b>3</b> : ___ | Всего разделов: ___                              | Всего листов выписки: ___ |
| <b>30.09.2021.№ 99/2021/420876982</b> |                                     |  |                           |
| Кадастровый номер:                    |                                     | <b>02:17:000000:121(единое землепользование)</b> |                           |

|   |                       |  |  |
|---|-----------------------|--|--|
| План (чертеж, схема) земельного участка   |                       |  |  |
|  |                       |  |  |
| Масштаб 1: данные отсутствуют   | Условные обозначения: |  |  |

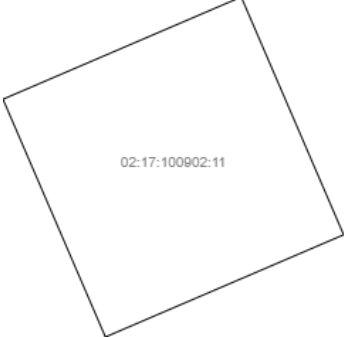
|                               |         |                   |
|-------------------------------|---------|-------------------|
| Государственный регистратор   |         | ФГИС ЕГРН         |
| полное наименование должности | подпись | инициалы, фамилия |

М.П.



Выписка из Единого государственного реестра недвижимости об объекте недвижимости  
Описание местоположения земельного участка

|   |                                      |  |                            |
|---|--------------------------------------|--|----------------------------|
| <b>Земельный участок</b>                  |                                      |  |                            |
| <small>(вид объекта недвижимости)</small> |                                      |  |                            |
| Лист № ____ Раздела <b>3</b>              | Всего листов раздела <b>3</b> : ____ | Всего разделов: ____                             | Всего листов выписки: ____ |
| <b>30.09.2021.№ 99/2021/420876982</b>     |                                      |  |                            |
| Кадастровый номер:                        |                                      | <b>02:17:000000:121(единое землепользование)</b> |                            |

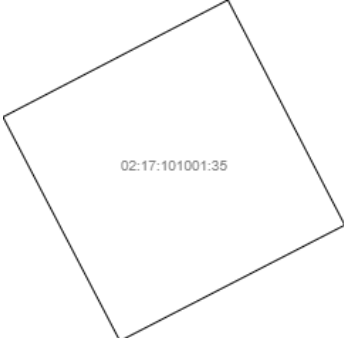
|   |                       |  |  |
|---|-----------------------|--|--|
| План (чертеж, схема) земельного участка   |                       |  |  |
|  |                       |  |  |
| Масштаб 1: данные отсутствуют   | Условные обозначения: |  |  |

|                               |         |                   |
|-------------------------------|---------|-------------------|
| Государственный регистратор   |         | ФГИС ЕГРН         |
| полное наименование должности | подпись | инициалы, фамилия |

М.П.

Выписка из Единого государственного реестра недвижимости об объекте недвижимости  
Описание местоположения земельного участка

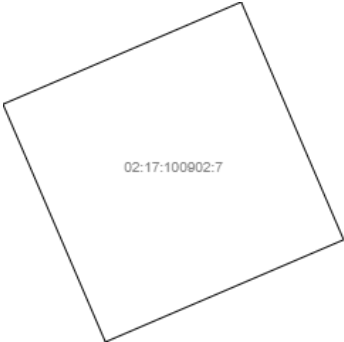
|   |                                      |  |                            |
|---|--------------------------------------|--|----------------------------|
| <b>Земельный участок</b>                  |                                      |  |                            |
| <small>(вид объекта недвижимости)</small> |                                      |  |                            |
| Лист № ____ Раздела <b>3</b>              | Всего листов раздела <b>3</b> : ____ | Всего разделов: ____                             | Всего листов выписки: ____ |
| <b>30.09.2021.№ 99/2021/420876982</b>     |                                      |  |                            |
| Кадастровый номер:                        |                                      | <b>02:17:000000:121(единое землепользование)</b> |                            |

|   |                       |  |  |
|---|-----------------------|--|--|
| План (чертеж, схема) земельного участка   |                       |  |  |
|  |                       |  |  |
| Масштаб 1: данные отсутствуют   | Условные обозначения: |  |  |

|                               |         |                   |
|-------------------------------|---------|-------------------|
| Государственный регистратор   |         | ФГИС ЕГРН         |
| полное наименование должности | подпись | инициалы, фамилия |

М.П.

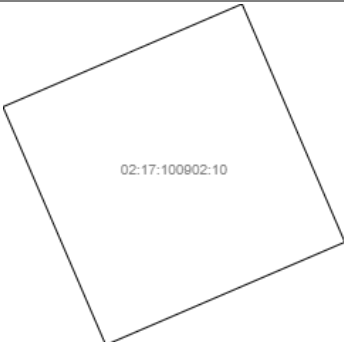
|                                       |                                      |  |                            |
|---------------------------------------|--------------------------------------|--|----------------------------|
| <b>Земельный участок</b>              |                                      |  |                            |
| (вид объекта недвижимости)            |                                      |  |                            |
| Лист № ____ Раздела <b>3</b>          | Всего листов раздела <b>3</b> : ____ | Всего разделов: ____                             | Всего листов выписки: ____ |
| <b>30.09.2021.№ 99/2021/420876982</b> |                                      |  |                            |
| Кадастровый номер:                    |                                      | <b>02:17:000000:121(единое землепользование)</b> |                            |

|   |                       |  |  |
|---|-----------------------|--|--|
| План (чертеж, схема) земельного участка   |                       |  |  |
|  |                       |  |  |
| Масштаб 1: данные отсутствуют   | Условные обозначения: |  |  |

|                               |         |                   |
|-------------------------------|---------|-------------------|
| Государственный регистратор   |         | ФГИС ЕГРН         |
| полное наименование должности | подпись | инициалы, фамилия |

М.П.

|                                       |                                      |  |                            |
|---------------------------------------|--------------------------------------|--|----------------------------|
| <b>Земельный участок</b>              |                                      |  |                            |
| (вид объекта недвижимости)            |                                      |  |                            |
| Лист № ____ Раздела <b>3</b>          | Всего листов раздела <b>3</b> : ____ | Всего разделов: ____                             | Всего листов выписки: ____ |
| <b>30.09.2021.№ 99/2021/420876982</b> |                                      |  |                            |
| Кадастровый номер:                    |                                      | <b>02:17:000000:121(единое землепользование)</b> |                            |


|   |                       |  |  |
|---|-----------------------|--|--|
| План (чертеж, схема) земельного участка   |                       |  |  |
|  |                       |  |  |
| Масштаб 1: данные отсутствуют   | Условные обозначения: |  |  |

|                               |         |                   |
|-------------------------------|---------|-------------------|
| Государственный регистратор   |         | ФГИС ЕГРН         |
| полное наименование должности | подпись | инициалы, фамилия |

М.П.

Выписка из Единого государственного реестра недвижимости об объекте недвижимости  
Описание местоположения земельного участка

|                                       |                                      |  |                            |
|---------------------------------------|--------------------------------------|--|----------------------------|
| <b>Земельный участок</b>              |                                      |  |                            |
| (вид объекта недвижимости)            |                                      |  |                            |
| Лист № ____ Раздела <b>3</b>          | Всего листов раздела <b>3</b> : ____ | Всего разделов: ____                             | Всего листов выписки: ____ |
| <b>30.09.2021.№ 99/2021/420876982</b> |                                      |  |                            |
| Кадастровый номер:                    |                                      | <b>02:17:000000:121(единое землепользование)</b> |                            |

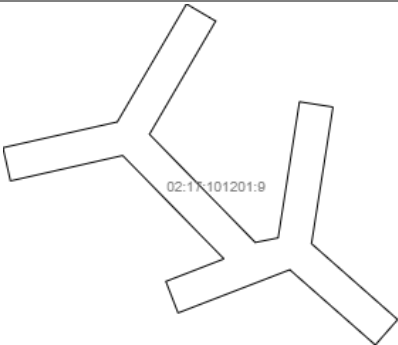
|   |                       |  |  |
|---|-----------------------|--|--|
| План (чертеж, схема) земельного участка   |                       |  |  |
|  |                       |  |  |
| Масштаб 1: данные отсутствуют   | Условные обозначения: |  |  |

|                               |         |                   |
|-------------------------------|---------|-------------------|
| Государственный регистратор   |         | ФГИС ЕГРН         |
| полное наименование должности | подпись | инициалы, фамилия |

М.П.

Выписка из Единого государственного реестра недвижимости об объекте недвижимости  
Описание местоположения земельного участка

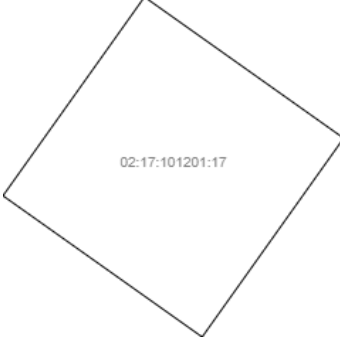
|                                       |                                      |  |                            |
|---------------------------------------|--------------------------------------|--|----------------------------|
| <b>Земельный участок</b>              |                                      |  |                            |
| (вид объекта недвижимости)            |                                      |  |                            |
| Лист № ____ Раздела <b>3</b>          | Всего листов раздела <b>3</b> : ____ | Всего разделов: ____                             | Всего листов выписки: ____ |
| <b>30.09.2021.№ 99/2021/420876982</b> |                                      |  |                            |
| Кадастровый номер:                    |                                      | <b>02:17:000000:121(единое землепользование)</b> |                            |

|   |                       |  |  |
|---|-----------------------|--|--|
| План (чертеж, схема) земельного участка   |                       |  |  |
|  |                       |  |  |
| Масштаб 1: данные отсутствуют   | Условные обозначения: |  |  |

|                               |         |                   |
|-------------------------------|---------|-------------------|
| Государственный регистратор   |         | ФГИС ЕГРН         |
| полное наименование должности | подпись | инициалы, фамилия |

М.П.


|                                       |                                      |  |                            |
|---------------------------------------|--------------------------------------|--|----------------------------|
| <b>Земельный участок</b>              |                                      |  |                            |
| (вид объекта недвижимости)            |                                      |  |                            |
| Лист № ____ Раздела <b>3</b>          | Всего листов раздела <b>3</b> : ____ | Всего разделов: ____                             | Всего листов выписки: ____ |
| <b>30.09.2021.№ 99/2021/420876982</b> |                                      |  |                            |
| Кадастровый номер:                    |                                      | <b>02:17:000000:121(единое землепользование)</b> |                            |

|   |                       |  |  |
|---|-----------------------|--|--|
| План (чертеж, схема) земельного участка   |                       |  |  |
|  |                       |  |  |
| Масштаб 1: данные отсутствуют   | Условные обозначения: |  |  |

|                               |         |                   |
|-------------------------------|---------|-------------------|
| Государственный регистратор   |         | ФГИС ЕГРН         |
| полное наименование должности | подпись | инициалы, фамилия |

М.П.

|                                       |                                      |  |                            |
|---------------------------------------|--------------------------------------|--|----------------------------|
| <b>Земельный участок</b>              |                                      |  |                            |
| (вид объекта недвижимости)            |                                      |  |                            |
| Лист № ____ Раздела <b>3</b>          | Всего листов раздела <b>3</b> : ____ | Всего разделов: ____                             | Всего листов выписки: ____ |
| <b>30.09.2021.№ 99/2021/420876982</b> |                                      |  |                            |
| Кадастровый номер:                    |                                      | <b>02:17:000000:121(единое землепользование)</b> |                            |

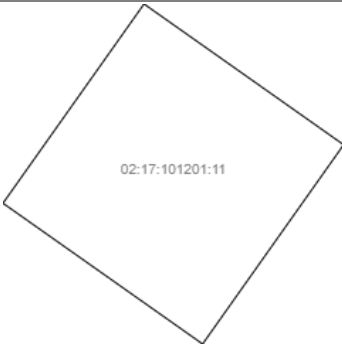
|   |                       |  |  |
|---|-----------------------|--|--|
| План (чертеж, схема) земельного участка   |                       |  |  |
|  |                       |  |  |
| Масштаб 1: данные отсутствуют   | Условные обозначения: |  |  |

|                               |         |                   |
|-------------------------------|---------|-------------------|
| Государственный регистратор   |         | ФГИС ЕГРН         |
| полное наименование должности | подпись | инициалы, фамилия |

М.П.

Выписка из Единого государственного реестра недвижимости об объекте недвижимости  
Описание местоположения земельного участка

|   |                                     |  |                           |
|---|-------------------------------------|--|---------------------------|
| <b>Земельный участок</b>                  |                                     |  |                           |
| <small>(вид объекта недвижимости)</small> |                                     |  |                           |
| Лист № ___ Раздела <b>3</b>               | Всего листов раздела <b>3</b> : ___ | Всего разделов: ___                              | Всего листов выписки: ___ |
| <b>30.09.2021.№ 99/2021/420876982</b>     |                                     |  |                           |
| Кадастровый номер:                        |                                     | <b>02:17:000000:121(единое землепользование)</b> |                           |


|   |                       |  |  |
|---|-----------------------|--|--|
| План (чертеж, схема) земельного участка   |                       |  |  |
|  |                       |  |  |
| Масштаб 1: данные отсутствуют   | Условные обозначения: |  |  |

|                               |         |                   |
|-------------------------------|---------|-------------------|
| Государственный регистратор   |         | ФГИС ЕГРН         |
| полное наименование должности | подпись | инициалы, фамилия |

М.П.

Выписка из Единого государственного реестра недвижимости об объекте недвижимости  
Описание местоположения земельного участка

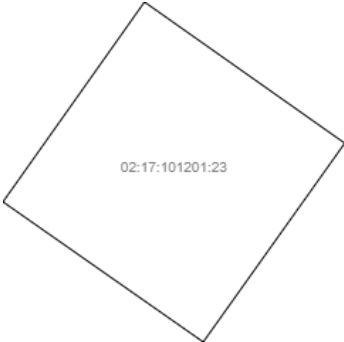
|   |                                     |  |                           |
|---|-------------------------------------|--|---------------------------|
| <b>Земельный участок</b>                  |                                     |  |                           |
| <small>(вид объекта недвижимости)</small> |                                     |  |                           |
| Лист № ___ Раздела <b>3</b>               | Всего листов раздела <b>3</b> : ___ | Всего разделов: ___                              | Всего листов выписки: ___ |
| <b>30.09.2021.№ 99/2021/420876982</b>     |                                     |  |                           |
| Кадастровый номер:                        |                                     | <b>02:17:000000:121(единое землепользование)</b> |                           |

|  |                       |  |  |
|--|-----------------------|--|--|
| План (чертеж, схема) земельного участка  |                       |  |  |
|  |                       |  |  |
| Масштаб 1: данные отсутствуют  | Условные обозначения: |  |  |

|                               |         |                   |
|-------------------------------|---------|-------------------|
| Государственный регистратор   |         | ФГИС ЕГРН         |
| полное наименование должности | подпись | инициалы, фамилия |

М.П.

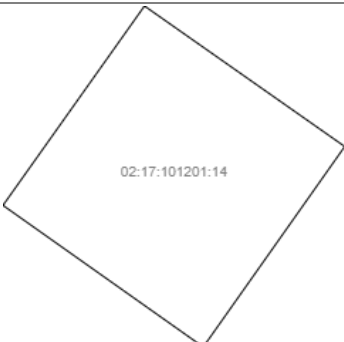
|                                       |                                     |  |                           |
|---------------------------------------|-------------------------------------|--|---------------------------|
| <b>Земельный участок</b>              |                                     |  |                           |
| (вид объекта недвижимости)            |                                     |  |                           |
| Лист № ___ Раздела <b>3</b>           | Всего листов раздела <b>3</b> : ___ | Всего разделов: ___                              | Всего листов выписки: ___ |
| <b>30.09.2021.№ 99/2021/420876982</b> |                                     |  |                           |
| Кадастровый номер:                    |                                     | <b>02:17:000000:121(единое землепользование)</b> |                           |

|   |                       |  |  |
|---|-----------------------|--|--|
| План (чертеж, схема) земельного участка   |                       |  |  |
|  |                       |  |  |
| Масштаб 1: данные отсутствуют   | Условные обозначения: |  |  |

|                               |         |                   |
|-------------------------------|---------|-------------------|
| Государственный регистратор   |         | ФГИС ЕГРН         |
| полное наименование должности | подпись | инициалы, фамилия |

М.П.

|                                       |                                     |  |                           |
|---------------------------------------|-------------------------------------|--|---------------------------|
| <b>Земельный участок</b>              |                                     |  |                           |
| (вид объекта недвижимости)            |                                     |  |                           |
| Лист № ___ Раздела <b>3</b>           | Всего листов раздела <b>3</b> : ___ | Всего разделов: ___                              | Всего листов выписки: ___ |
| <b>30.09.2021.№ 99/2021/420876982</b> |                                     |  |                           |
| Кадастровый номер:                    |                                     | <b>02:17:000000:121(единое землепользование)</b> |                           |

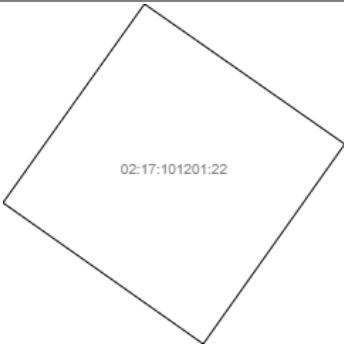
|   |                       |  |  |
|---|-----------------------|--|--|
| План (чертеж, схема) земельного участка   |                       |  |  |
|  |                       |  |  |
| Масштаб 1: данные отсутствуют   | Условные обозначения: |  |  |

|                               |         |                   |
|-------------------------------|---------|-------------------|
| Государственный регистратор   |         | ФГИС ЕГРН         |
| полное наименование должности | подпись | инициалы, фамилия |

М.П.

Выписка из Единого государственного реестра недвижимости об объекте недвижимости  
Описание местоположения земельного участка

|                                       |                                     |  |                           |
|---------------------------------------|-------------------------------------|--|---------------------------|
| <b>Земельный участок</b>              |                                     |  |                           |
| (вид объекта недвижимости)            |                                     |  |                           |
| Лист № ___ Раздела <b>3</b>           | Всего листов раздела <b>3</b> : ___ | Всего разделов: ___                              | Всего листов выписки: ___ |
| <b>30.09.2021.№ 99/2021/420876982</b> |                                     |  |                           |
| Кадастровый номер:                    |                                     | <b>02:17:000000:121(единое землепользование)</b> |                           |

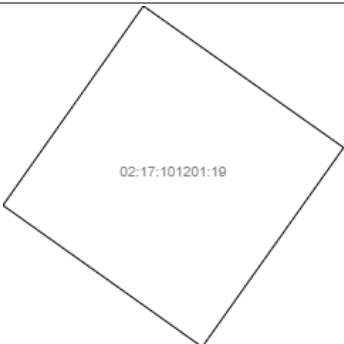
|   |                       |  |  |
|---|-----------------------|--|--|
| План (чертеж, схема) земельного участка   |                       |  |  |
|  |                       |  |  |
| Масштаб 1: данные отсутствуют   | Условные обозначения: |  |  |

|                               |         |                   |
|-------------------------------|---------|-------------------|
| Государственный регистратор   |         | ФГИС ЕГРН         |
| полное наименование должности | подпись | инициалы, фамилия |

М.П.

Выписка из Единого государственного реестра недвижимости об объекте недвижимости  
Описание местоположения земельного участка

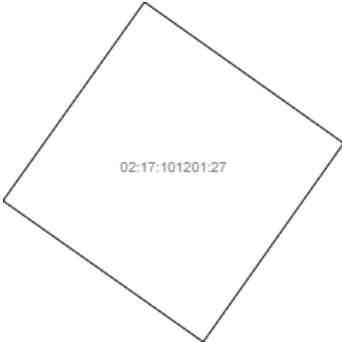
|                                       |                                     |  |                           |
|---------------------------------------|-------------------------------------|--|---------------------------|
| <b>Земельный участок</b>              |                                     |  |                           |
| (вид объекта недвижимости)            |                                     |  |                           |
| Лист № ___ Раздела <b>3</b>           | Всего листов раздела <b>3</b> : ___ | Всего разделов: ___                              | Всего листов выписки: ___ |
| <b>30.09.2021.№ 99/2021/420876982</b> |                                     |  |                           |
| Кадастровый номер:                    |                                     | <b>02:17:000000:121(единое землепользование)</b> |                           |

|   |                       |  |  |
|---|-----------------------|--|--|
| План (чертеж, схема) земельного участка   |                       |  |  |
|  |                       |  |  |
| Масштаб 1: данные отсутствуют   | Условные обозначения: |  |  |

|                               |         |                   |
|-------------------------------|---------|-------------------|
| Государственный регистратор   |         | ФГИС ЕГРН         |
| полное наименование должности | подпись | инициалы, фамилия |

М.П.

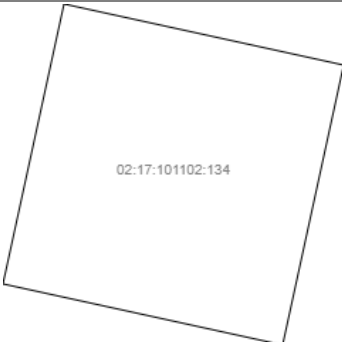
|                                       |                                      |  |                            |
|---------------------------------------|--------------------------------------|--|----------------------------|
| <b>Земельный участок</b>              |                                      |  |                            |
| (вид объекта недвижимости)            |                                      |  |                            |
| Лист № ____ Раздела <b>3</b>          | Всего листов раздела <b>3</b> : ____ | Всего разделов: ____                             | Всего листов выписки: ____ |
| <b>30.09.2021.№ 99/2021/420876982</b> |                                      |  |                            |
| Кадастровый номер:                    |                                      | <b>02:17:000000:121(единое землепользование)</b> |                            |

|   |                       |  |  |
|---|-----------------------|--|--|
| План (чертеж, схема) земельного участка   |                       |  |  |
|  |                       |  |  |
| Масштаб 1: данные отсутствуют   | Условные обозначения: |  |  |

|                               |         |                   |
|-------------------------------|---------|-------------------|
| Государственный регистратор   |         | ФГИС ЕГРН         |
| полное наименование должности | подпись | инициалы, фамилия |

М.П.

|                                       |                                      |  |                            |
|---------------------------------------|--------------------------------------|--|----------------------------|
| <b>Земельный участок</b>              |                                      |  |                            |
| (вид объекта недвижимости)            |                                      |  |                            |
| Лист № ____ Раздела <b>3</b>          | Всего листов раздела <b>3</b> : ____ | Всего разделов: ____                             | Всего листов выписки: ____ |
| <b>30.09.2021.№ 99/2021/420876982</b> |                                      |  |                            |
| Кадастровый номер:                    |                                      | <b>02:17:000000:121(единое землепользование)</b> |                            |

|   |                       |  |  |
|---|-----------------------|--|--|
| План (чертеж, схема) земельного участка   |                       |  |  |
|  |                       |  |  |
| Масштаб 1: данные отсутствуют   | Условные обозначения: |  |  |

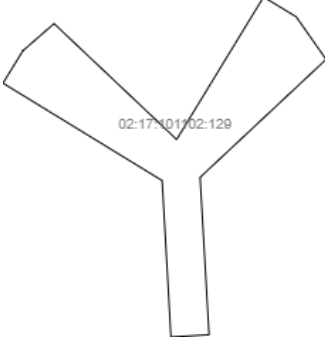
|                               |         |                   |
|-------------------------------|---------|-------------------|
| Государственный регистратор   |         | ФГИС ЕГРН         |
| полное наименование должности | подпись | инициалы, фамилия |

М.П.



Выписка из Единого государственного реестра недвижимости об объекте недвижимости  
Описание местоположения земельного участка

|                                       |                                      |  |                            |
|---------------------------------------|--------------------------------------|--|----------------------------|
| <b>Земельный участок</b>              |                                      |  |                            |
| (вид объекта недвижимости)            |                                      |  |                            |
| Лист № ____ Раздела <b>3</b>          | Всего листов раздела <b>3</b> : ____ | Всего разделов: ____                             | Всего листов выписки: ____ |
| <b>30.09.2021.№ 99/2021/420876982</b> |                                      |  |                            |
| Кадастровый номер:                    |                                      | <b>02:17:000000:121(единое землепользование)</b> |                            |

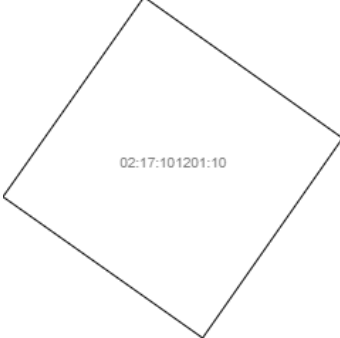
|   |                       |  |  |
|---|-----------------------|--|--|
| План (чертеж, схема) земельного участка   |                       |  |  |
|  |                       |  |  |
| Масштаб 1: данные отсутствуют   | Условные обозначения: |  |  |

|                               |         |                   |
|-------------------------------|---------|-------------------|
| Государственный регистратор   |         | ФГИС ЕГРН         |
| полное наименование должности | подпись | инициалы, фамилия |

М.П.

Выписка из Единого государственного реестра недвижимости об объекте недвижимости  
Описание местоположения земельного участка


|                                       |                                      |  |                            |
|---------------------------------------|--------------------------------------|--|----------------------------|
| <b>Земельный участок</b>              |                                      |  |                            |
| (вид объекта недвижимости)            |                                      |  |                            |
| Лист № ____ Раздела <b>3</b>          | Всего листов раздела <b>3</b> : ____ | Всего разделов: ____                             | Всего листов выписки: ____ |
| <b>30.09.2021.№ 99/2021/420876982</b> |                                      |  |                            |
| Кадастровый номер:                    |                                      | <b>02:17:000000:121(единое землепользование)</b> |                            |

|   |                       |  |  |
|---|-----------------------|--|--|
| План (чертеж, схема) земельного участка   |                       |  |  |
|  |                       |  |  |
| Масштаб 1: данные отсутствуют   | Условные обозначения: |  |  |

|                               |         |                   |
|-------------------------------|---------|-------------------|
| Государственный регистратор   |         | ФГИС ЕГРН         |
| полное наименование должности | подпись | инициалы, фамилия |

М.П.

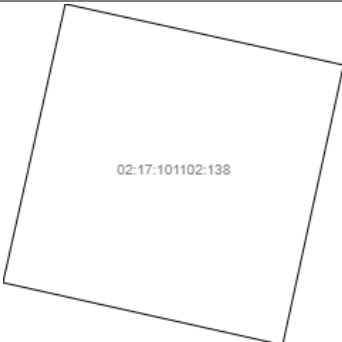
|                                       |                                     |  |                           |
|---------------------------------------|-------------------------------------|--|---------------------------|
| <b>Земельный участок</b>              |                                     |  |                           |
| (вид объекта недвижимости)            |                                     |  |                           |
| Лист № ___ Раздела <b>3</b>           | Всего листов раздела <b>3</b> : ___ | Всего разделов: ___                              | Всего листов выписки: ___ |
| <b>30.09.2021.№ 99/2021/420876982</b> |                                     |  |                           |
| Кадастровый номер:                    |                                     | <b>02:17:000000:121(единое землепользование)</b> |                           |

|   |                       |  |  |
|---|-----------------------|--|--|
| План (чертеж, схема) земельного участка   |                       |  |  |
|  |                       |  |  |
| Масштаб 1: данные отсутствуют   | Условные обозначения: |  |  |

|                               |         |                   |
|-------------------------------|---------|-------------------|
| Государственный регистратор   |         | ФГИС ЕГРН         |
| полное наименование должности | подпись | инициалы, фамилия |

М.П.

|                                       |                                     |  |                           |
|---------------------------------------|-------------------------------------|--|---------------------------|
| <b>Земельный участок</b>              |                                     |  |                           |
| (вид объекта недвижимости)            |                                     |  |                           |
| Лист № ___ Раздела <b>3</b>           | Всего листов раздела <b>3</b> : ___ | Всего разделов: ___                              | Всего листов выписки: ___ |
| <b>30.09.2021.№ 99/2021/420876982</b> |                                     |  |                           |
| Кадастровый номер:                    |                                     | <b>02:17:000000:121(единое землепользование)</b> |                           |


|   |                       |  |  |
|---|-----------------------|--|--|
| План (чертеж, схема) земельного участка   |                       |  |  |
|  |                       |  |  |
| Масштаб 1: данные отсутствуют   | Условные обозначения: |  |  |

|                               |         |                   |
|-------------------------------|---------|-------------------|
| Государственный регистратор   |         | ФГИС ЕГРН         |
| полное наименование должности | подпись | инициалы, фамилия |

М.П.

Выписка из Единого государственного реестра недвижимости об объекте недвижимости  
Описание местоположения земельного участка

|                                       |                                      |  |                            |
|---------------------------------------|--------------------------------------|--|----------------------------|
| <b>Земельный участок</b>              |                                      |  |                            |
| (вид объекта недвижимости)            |                                      |  |                            |
| Лист № ____ Раздела <b>3</b>          | Всего листов раздела <b>3</b> : ____ | Всего разделов: ____                             | Всего листов выписки: ____ |
| <b>30.09.2021.№ 99/2021/420876982</b> |                                      |  |                            |
| Кадастровый номер:                    |                                      | <b>02:17:000000:121(единое землепользование)</b> |                            |

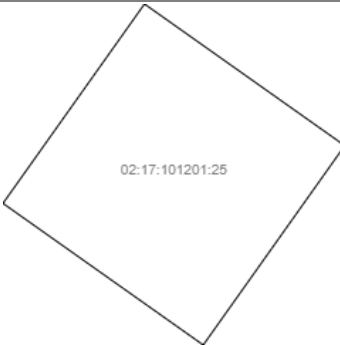
|   |                       |  |  |
|---|-----------------------|--|--|
| План (чертеж, схема) земельного участка   |                       |  |  |
|  |                       |  |  |
| Масштаб 1: данные отсутствуют   | Условные обозначения: |  |  |

|                               |         |                   |
|-------------------------------|---------|-------------------|
| Государственный регистратор   |         | ФГИС ЕГРН         |
| полное наименование должности | подпись | инициалы, фамилия |

М.П.

Выписка из Единого государственного реестра недвижимости об объекте недвижимости  
Описание местоположения земельного участка

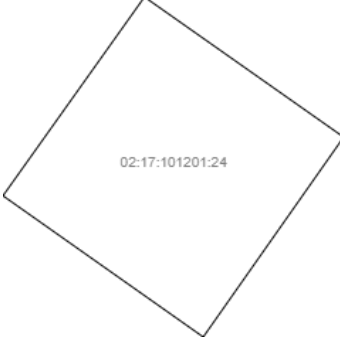
|                                       |                                      |  |                            |
|---------------------------------------|--------------------------------------|--|----------------------------|
| <b>Земельный участок</b>              |                                      |  |                            |
| (вид объекта недвижимости)            |                                      |  |                            |
| Лист № ____ Раздела <b>3</b>          | Всего листов раздела <b>3</b> : ____ | Всего разделов: ____                             | Всего листов выписки: ____ |
| <b>30.09.2021.№ 99/2021/420876982</b> |                                      |  |                            |
| Кадастровый номер:                    |                                      | <b>02:17:000000:121(единое землепользование)</b> |                            |

|   |                       |  |  |
|---|-----------------------|--|--|
| План (чертеж, схема) земельного участка   |                       |  |  |
|  |                       |  |  |
| Масштаб 1: данные отсутствуют   | Условные обозначения: |  |  |

|                               |         |                   |
|-------------------------------|---------|-------------------|
| Государственный регистратор   |         | ФГИС ЕГРН         |
| полное наименование должности | подпись | инициалы, фамилия |

М.П.

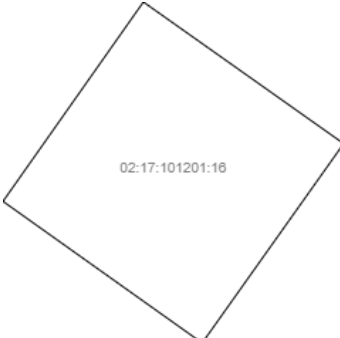
|                                       |                                     |  |                           |
|---------------------------------------|-------------------------------------|--|---------------------------|
| <b>Земельный участок</b>              |                                     |  |                           |
| (вид объекта недвижимости)            |                                     |  |                           |
| Лист № ___ Раздела <b>3</b>           | Всего листов раздела <b>3</b> : ___ | Всего разделов: ___                              | Всего листов выписки: ___ |
| <b>30.09.2021.№ 99/2021/420876982</b> |                                     |  |                           |
| Кадастровый номер:                    |                                     | <b>02:17:000000:121(единое землепользование)</b> |                           |

|   |                       |  |  |
|---|-----------------------|--|--|
| План (чертеж, схема) земельного участка   |                       |  |  |
|  |                       |  |  |
| Масштаб 1: данные отсутствуют   | Условные обозначения: |  |  |

|                               |         |                   |
|-------------------------------|---------|-------------------|
| Государственный регистратор   |         | ФГИС ЕГРН         |
| полное наименование должности | подпись | инициалы, фамилия |

М.П.

|                                       |                                     |  |                           |
|---------------------------------------|-------------------------------------|--|---------------------------|
| <b>Земельный участок</b>              |                                     |  |                           |
| (вид объекта недвижимости)            |                                     |  |                           |
| Лист № ___ Раздела <b>3</b>           | Всего листов раздела <b>3</b> : ___ | Всего разделов: ___                              | Всего листов выписки: ___ |
| <b>30.09.2021.№ 99/2021/420876982</b> |                                     |  |                           |
| Кадастровый номер:                    |                                     | <b>02:17:000000:121(единое землепользование)</b> |                           |


|   |                       |  |  |
|---|-----------------------|--|--|
| План (чертеж, схема) земельного участка   |                       |  |  |
|  |                       |  |  |
| Масштаб 1: данные отсутствуют   | Условные обозначения: |  |  |

|                               |         |                   |
|-------------------------------|---------|-------------------|
| Государственный регистратор   |         | ФГИС ЕГРН         |
| полное наименование должности | подпись | инициалы, фамилия |

М.П.

Выписка из Единого государственного реестра недвижимости об объекте недвижимости  
Описание местоположения земельного участка

|   |                                     |  |                           |
|---|-------------------------------------|--|---------------------------|
| <b>Земельный участок</b>                  |                                     |  |                           |
| <small>(вид объекта недвижимости)</small> |                                     |  |                           |
| Лист № ___ Раздела <b>3</b>               | Всего листов раздела <b>3</b> : ___ | Всего разделов: ___                              | Всего листов выписки: ___ |
| <b>30.09.2021.№ 99/2021/420876982</b>     |                                     |  |                           |
| Кадастровый номер:                        |                                     | <b>02:17:000000:121(единое землепользование)</b> |                           |

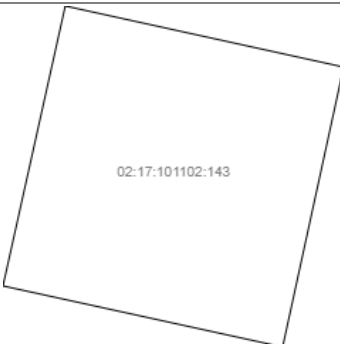
|   |                       |  |  |
|---|-----------------------|--|--|
| План (чертеж, схема) земельного участка   |                       |  |  |
|  |                       |  |  |
| Масштаб 1: данные отсутствуют   | Условные обозначения: |  |  |

|                               |         |                   |
|-------------------------------|---------|-------------------|
| Государственный регистратор   |         | ФГИС ЕГРН         |
| полное наименование должности | подпись | инициалы, фамилия |

М.П.

Выписка из Единого государственного реестра недвижимости об объекте недвижимости  
Описание местоположения земельного участка


|   |                                     |  |                           |
|---|-------------------------------------|--|---------------------------|
| <b>Земельный участок</b>                  |                                     |  |                           |
| <small>(вид объекта недвижимости)</small> |                                     |  |                           |
| Лист № ___ Раздела <b>3</b>               | Всего листов раздела <b>3</b> : ___ | Всего разделов: ___                              | Всего листов выписки: ___ |
| <b>30.09.2021.№ 99/2021/420876982</b>     |                                     |  |                           |
| Кадастровый номер:                        |                                     | <b>02:17:000000:121(единое землепользование)</b> |                           |

|   |                       |  |  |
|---|-----------------------|--|--|
| План (чертеж, схема) земельного участка   |                       |  |  |
|  |                       |  |  |
| Масштаб 1: данные отсутствуют   | Условные обозначения: |  |  |

|                               |         |                   |
|-------------------------------|---------|-------------------|
| Государственный регистратор   |         | ФГИС ЕГРН         |
| полное наименование должности | подпись | инициалы, фамилия |

М.П.

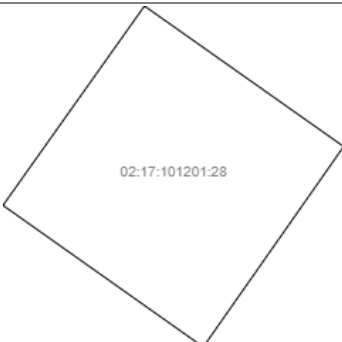
|                                       |                                     |  |                           |
|---------------------------------------|-------------------------------------|--|---------------------------|
| <b>Земельный участок</b>              |                                     |  |                           |
| (вид объекта недвижимости)            |                                     |  |                           |
| Лист № ___ Раздела <b>3</b>           | Всего листов раздела <b>3</b> : ___ | Всего разделов: ___                              | Всего листов выписки: ___ |
| <b>30.09.2021 № 99/2021/420876982</b> |                                     |  |                           |
| Кадастровый номер:                    |                                     | <b>02:17:000000:121(единое землепользование)</b> |                           |

|   |                       |  |  |
|---|-----------------------|--|--|
| План (чертеж, схема) земельного участка   |                       |  |  |
|  |                       |  |  |
| Масштаб 1: данные отсутствуют   | Условные обозначения: |  |  |

|                               |         |                   |
|-------------------------------|---------|-------------------|
| Государственный регистратор   |         | ФГИС ЕГРН         |
| полное наименование должности | подпись | инициалы, фамилия |

М.П.

|                                       |                                     |  |                           |
|---------------------------------------|-------------------------------------|--|---------------------------|
| <b>Земельный участок</b>              |                                     |  |                           |
| (вид объекта недвижимости)            |                                     |  |                           |
| Лист № ___ Раздела <b>3</b>           | Всего листов раздела <b>3</b> : ___ | Всего разделов: ___                              | Всего листов выписки: ___ |
| <b>30.09.2021 № 99/2021/420876982</b> |                                     |  |                           |
| Кадастровый номер:                    |                                     | <b>02:17:000000:121(единое землепользование)</b> |                           |


|   |                       |  |  |
|---|-----------------------|--|--|
| План (чертеж, схема) земельного участка   |                       |  |  |
|  |                       |  |  |
| Масштаб 1: данные отсутствуют   | Условные обозначения: |  |  |

|                               |         |                   |
|-------------------------------|---------|-------------------|
| Государственный регистратор   |         | ФГИС ЕГРН         |
| полное наименование должности | подпись | инициалы, фамилия |

М.П.

Выписка из Единого государственного реестра недвижимости об объекте недвижимости  
Описание местоположения земельного участка

|   |                                     |   |                           |
|---|-------------------------------------|---|---------------------------|
| <b>Земельный участок</b>                  |                                     |   |                           |
| <small>(вид объекта недвижимости)</small> |                                     |   |                           |
| Лист № ___ Раздела <b>3</b>               | Всего листов раздела <b>3</b> : ___ | Всего разделов: ___                               | Всего листов выписки: ___ |
| <b>30.09.2021 № 99/2021/420876982</b>     |                                     |   |                           |
| Кадастровый номер:                        |                                     | <b>02:17:000000:121 (единое землепользование)</b> |                           |

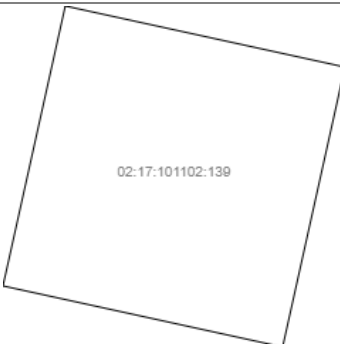
|   |                       |  |  |
|---|-----------------------|--|--|
| План (чертеж, схема) земельного участка   |                       |  |  |
|  |                       |  |  |
| Масштаб 1: данные отсутствуют   | Условные обозначения: |  |  |

|                               |         |                   |
|-------------------------------|---------|-------------------|
| Государственный регистратор   |         | ФГИС ЕГРН         |
| полное наименование должности | подпись | инициалы, фамилия |

М.П.

Выписка из Единого государственного реестра недвижимости об объекте недвижимости  
Описание местоположения земельного участка

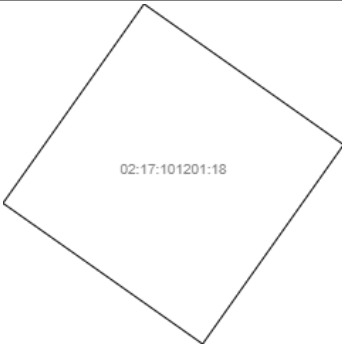
|   |                                     |   |                           |
|---|-------------------------------------|---|---------------------------|
| <b>Земельный участок</b>                  |                                     |   |                           |
| <small>(вид объекта недвижимости)</small> |                                     |   |                           |
| Лист № ___ Раздела <b>3</b>               | Всего листов раздела <b>3</b> : ___ | Всего разделов: ___                               | Всего листов выписки: ___ |
| <b>30.09.2021 № 99/2021/420876982</b>     |                                     |   |                           |
| Кадастровый номер:                        |                                     | <b>02:17:000000:121 (единое землепользование)</b> |                           |

|   |                       |  |  |
|---|-----------------------|--|--|
| План (чертеж, схема) земельного участка   |                       |  |  |
|  |                       |  |  |
| Масштаб 1: данные отсутствуют   | Условные обозначения: |  |  |

|                               |         |                   |
|-------------------------------|---------|-------------------|
| Государственный регистратор   |         | ФГИС ЕГРН         |
| полное наименование должности | подпись | инициалы, фамилия |

М.П.

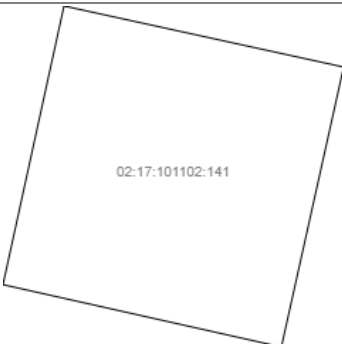
|                                       |                                     |  |                           |
|---------------------------------------|-------------------------------------|--|---------------------------|
| <b>Земельный участок</b>              |                                     |  |                           |
| (вид объекта недвижимости)            |                                     |  |                           |
| Лист № ___ Раздела <b>3</b>           | Всего листов раздела <b>3</b> : ___ | Всего разделов: ___                              | Всего листов выписки: ___ |
| <b>30.09.2021.№ 99/2021/420876982</b> |                                     |  |                           |
| Кадастровый номер:                    |                                     | <b>02:17:000000:121(единое землепользование)</b> |                           |

|   |                       |  |  |
|---|-----------------------|--|--|
| План (чертеж, схема) земельного участка   |                       |  |  |
|  |                       |  |  |
| Масштаб 1: данные отсутствуют   | Условные обозначения: |  |  |

|                               |         |                   |
|-------------------------------|---------|-------------------|
| Государственный регистратор   |         | ФГИС ЕГРН         |
| полное наименование должности | подпись | инициалы, фамилия |

М.П.

|                                       |                                     |  |                           |
|---------------------------------------|-------------------------------------|--|---------------------------|
| <b>Земельный участок</b>              |                                     |  |                           |
| (вид объекта недвижимости)            |                                     |  |                           |
| Лист № ___ Раздела <b>3</b>           | Всего листов раздела <b>3</b> : ___ | Всего разделов: ___                              | Всего листов выписки: ___ |
| <b>30.09.2021.№ 99/2021/420876982</b> |                                     |  |                           |
| Кадастровый номер:                    |                                     | <b>02:17:000000:121(единое землепользование)</b> |                           |

|   |                       |  |  |
|---|-----------------------|--|--|
| План (чертеж, схема) земельного участка   |                       |  |  |
|  |                       |  |  |
| Масштаб 1: данные отсутствуют   | Условные обозначения: |  |  |

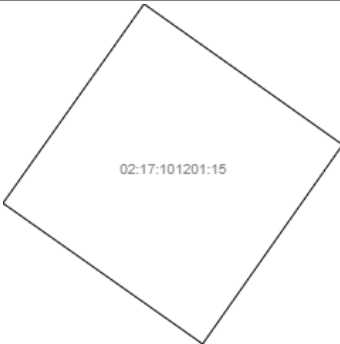
|                               |         |                   |
|-------------------------------|---------|-------------------|
| Государственный регистратор   |         | ФГИС ЕГРН         |
| полное наименование должности | подпись | инициалы, фамилия |

М.П.



Выписка из Единого государственного реестра недвижимости об объекте недвижимости  
Описание местоположения земельного участка

|                                       |                                     |  |                           |
|---------------------------------------|-------------------------------------|--|---------------------------|
| <b>Земельный участок</b>              |                                     |  |                           |
| (вид объекта недвижимости)            |                                     |  |                           |
| Лист № ___ Раздела <b>3</b>           | Всего листов раздела <b>3</b> : ___ | Всего разделов: ___                              | Всего листов выписки: ___ |
| <b>30.09.2021.№ 99/2021/420876982</b> |                                     |  |                           |
| Кадастровый номер:                    |                                     | <b>02:17:000000:121(единое землепользование)</b> |                           |

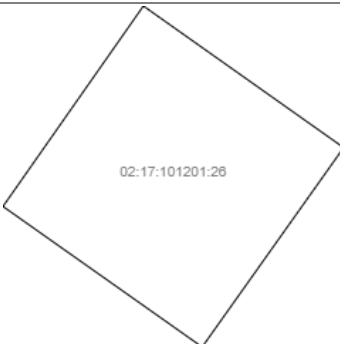
|   |                       |  |  |
|---|-----------------------|--|--|
| План (чертеж, схема) земельного участка   |                       |  |  |
|  |                       |  |  |
| Масштаб 1: данные отсутствуют   | Условные обозначения: |  |  |

|                               |         |                   |
|-------------------------------|---------|-------------------|
| Государственный регистратор   |         | ФГИС ЕГРН         |
| полное наименование должности | подпись | инициалы, фамилия |

М.П.

Выписка из Единого государственного реестра недвижимости об объекте недвижимости  
Описание местоположения земельного участка

|                                       |                                     |  |                           |
|---------------------------------------|-------------------------------------|--|---------------------------|
| <b>Земельный участок</b>              |                                     |  |                           |
| (вид объекта недвижимости)            |                                     |  |                           |
| Лист № ___ Раздела <b>3</b>           | Всего листов раздела <b>3</b> : ___ | Всего разделов: ___                              | Всего листов выписки: ___ |
| <b>30.09.2021.№ 99/2021/420876982</b> |                                     |  |                           |
| Кадастровый номер:                    |                                     | <b>02:17:000000:121(единое землепользование)</b> |                           |

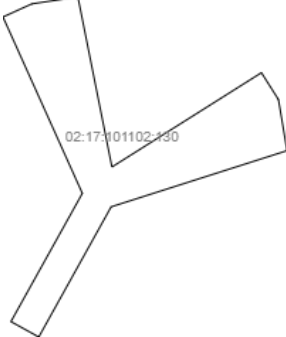
|   |                       |  |  |
|---|-----------------------|--|--|
| План (чертеж, схема) земельного участка   |                       |  |  |
|  |                       |  |  |
| Масштаб 1: данные отсутствуют   | Условные обозначения: |  |  |

|                               |         |                   |
|-------------------------------|---------|-------------------|
| Государственный регистратор   |         | ФГИС ЕГРН         |
| полное наименование должности | подпись | инициалы, фамилия |

М.П.

Выписка из Единого государственного реестра недвижимости об объекте недвижимости  
Описание местоположения земельного участка

|   |                                     |  |                           |
|---|-------------------------------------|--|---------------------------|
| <b>Земельный участок</b>                  |                                     |  |                           |
| <small>(вид объекта недвижимости)</small> |                                     |  |                           |
| Лист № ___ Раздела <b>3</b>               | Всего листов раздела <b>3</b> : ___ | Всего разделов: ___                              | Всего листов выписки: ___ |
| <b>30.09.2021 № 99/2021/420876982</b>     |                                     |  |                           |
| Кадастровый номер:                        |                                     | <b>02:17:000000:121(единое землепользование)</b> |                           |

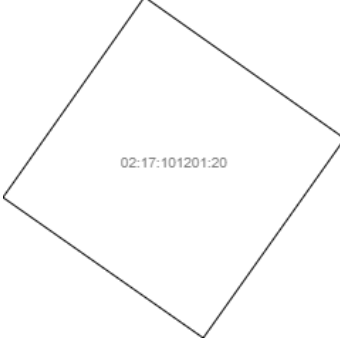
|   |                       |  |  |
|---|-----------------------|--|--|
| План (чертеж, схема) земельного участка   |                       |  |  |
|  |                       |  |  |
| Масштаб 1: данные отсутствуют   | Условные обозначения: |  |  |

|                               |         |                   |
|-------------------------------|---------|-------------------|
| Государственный регистратор   |         | ФГИС ЕГРН         |
| полное наименование должности | подпись | инициалы, фамилия |

М.П.

Выписка из Единого государственного реестра недвижимости об объекте недвижимости  
Описание местоположения земельного участка

|   |                                     |  |                           |
|---|-------------------------------------|--|---------------------------|
| <b>Земельный участок</b>                  |                                     |  |                           |
| <small>(вид объекта недвижимости)</small> |                                     |  |                           |
| Лист № ___ Раздела <b>3</b>               | Всего листов раздела <b>3</b> : ___ | Всего разделов: ___                              | Всего листов выписки: ___ |
| <b>30.09.2021 № 99/2021/420876982</b>     |                                     |  |                           |
| Кадастровый номер:                        |                                     | <b>02:17:000000:121(единое землепользование)</b> |                           |

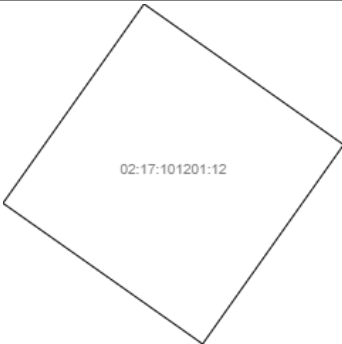
|   |                       |  |  |
|---|-----------------------|--|--|
| План (чертеж, схема) земельного участка   |                       |  |  |
|  |                       |  |  |
| Масштаб 1: данные отсутствуют   | Условные обозначения: |  |  |

|                               |         |                   |
|-------------------------------|---------|-------------------|
| Государственный регистратор   |         | ФГИС ЕГРН         |
| полное наименование должности | подпись | инициалы, фамилия |

М.П.

Выписка из Единого государственного реестра недвижимости об объекте недвижимости  
Описание местоположения земельного участка

|                                       |                                     |  |                           |
|---------------------------------------|-------------------------------------|--|---------------------------|
| <b>Земельный участок</b>              |                                     |  |                           |
| (вид объекта недвижимости)            |                                     |  |                           |
| Лист № ___ Раздела <b>3</b>           | Всего листов раздела <b>3</b> : ___ | Всего разделов: ___                              | Всего листов выписки: ___ |
| <b>30.09.2021.№ 99/2021/420876982</b> |                                     |  |                           |
| Кадастровый номер:                    |                                     | <b>02:17:000000:121(единое землепользование)</b> |                           |

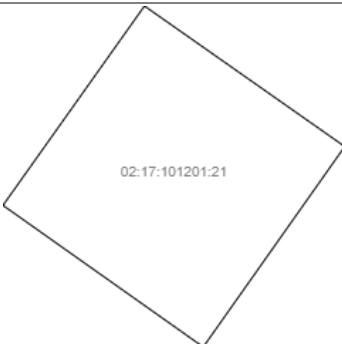
|   |                       |  |  |
|---|-----------------------|--|--|
| План (чертеж, схема) земельного участка   |                       |  |  |
|  |                       |  |  |
| Масштаб 1: данные отсутствуют   | Условные обозначения: |  |  |

|                               |         |                   |
|-------------------------------|---------|-------------------|
| Государственный регистратор   |         | ФГИС ЕГРН         |
| полное наименование должности | подпись | инициалы, фамилия |

М.П.

Выписка из Единого государственного реестра недвижимости об объекте недвижимости  
Описание местоположения земельного участка


|                                       |                                     |  |                           |
|---------------------------------------|-------------------------------------|--|---------------------------|
| <b>Земельный участок</b>              |                                     |  |                           |
| (вид объекта недвижимости)            |                                     |  |                           |
| Лист № ___ Раздела <b>3</b>           | Всего листов раздела <b>3</b> : ___ | Всего разделов: ___                              | Всего листов выписки: ___ |
| <b>30.09.2021.№ 99/2021/420876982</b> |                                     |  |                           |
| Кадастровый номер:                    |                                     | <b>02:17:000000:121(единое землепользование)</b> |                           |

|   |                       |  |  |
|---|-----------------------|--|--|
| План (чертеж, схема) земельного участка   |                       |  |  |
|  |                       |  |  |
| Масштаб 1: данные отсутствуют   | Условные обозначения: |  |  |

|                               |         |                   |
|-------------------------------|---------|-------------------|
| Государственный регистратор   |         | ФГИС ЕГРН         |
| полное наименование должности | подпись | инициалы, фамилия |

М.П.

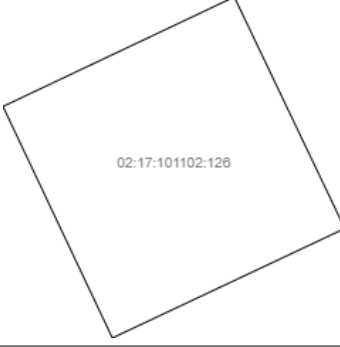
|                                       |                                     |  |                           |
|---------------------------------------|-------------------------------------|--|---------------------------|
| <b>Земельный участок</b>              |                                     |  |                           |
| (вид объекта недвижимости)            |                                     |  |                           |
| Лист № ___ Раздела <b>3</b>           | Всего листов раздела <b>3</b> : ___ | Всего разделов: ___                              | Всего листов выписки: ___ |
| <b>30.09.2021.№ 99/2021/420876982</b> |                                     |  |                           |
| Кадастровый номер:                    |                                     | <b>02:17:000000:121(единое землепользование)</b> |                           |

|   |                       |  |  |
|---|-----------------------|--|--|
| План (чертеж, схема) земельного участка   |                       |  |  |
|  |                       |  |  |
| Масштаб 1: данные отсутствуют   | Условные обозначения: |  |  |

|                               |         |                   |
|-------------------------------|---------|-------------------|
| Государственный регистратор   |         | ФГИС ЕГРН         |
| полное наименование должности | подпись | инициалы, фамилия |

М.П.

|                                       |                                     |  |                           |
|---------------------------------------|-------------------------------------|--|---------------------------|
| <b>Земельный участок</b>              |                                     |  |                           |
| (вид объекта недвижимости)            |                                     |  |                           |
| Лист № ___ Раздела <b>3</b>           | Всего листов раздела <b>3</b> : ___ | Всего разделов: ___                              | Всего листов выписки: ___ |
| <b>30.09.2021.№ 99/2021/420876982</b> |                                     |  |                           |
| Кадастровый номер:                    |                                     | <b>02:17:000000:121(единое землепользование)</b> |                           |

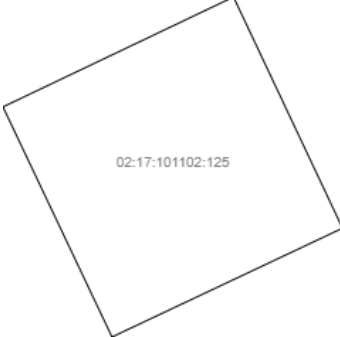
|   |                       |  |  |
|---|-----------------------|--|--|
| План (чертеж, схема) земельного участка   |                       |  |  |
|  |                       |  |  |
| Масштаб 1: данные отсутствуют   | Условные обозначения: |  |  |

|                               |         |                   |
|-------------------------------|---------|-------------------|
| Государственный регистратор   |         | ФГИС ЕГРН         |
| полное наименование должности | подпись | инициалы, фамилия |

М.П.

Выписка из Единого государственного реестра недвижимости об объекте недвижимости  
Описание местоположения земельного участка

|   |                                     |  |                           |
|---|-------------------------------------|--|---------------------------|
| <b>Земельный участок</b>                  |                                     |  |                           |
| <small>(вид объекта недвижимости)</small> |                                     |  |                           |
| Лист № ___ Раздела <b>3</b>               | Всего листов раздела <b>3</b> : ___ | Всего разделов: ___                              | Всего листов выписки: ___ |
| <b>30.09.2021.№ 99/2021/420876982</b>     |                                     |  |                           |
| Кадастровый номер:                        |                                     | <b>02:17:000000:121(единое землепользование)</b> |                           |

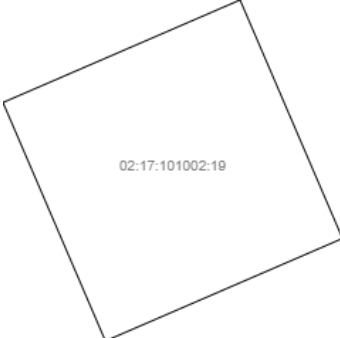
|   |                       |  |  |
|---|-----------------------|--|--|
| План (чертеж, схема) земельного участка   |                       |  |  |
|  |                       |  |  |
| Масштаб 1: данные отсутствуют   | Условные обозначения: |  |  |

|                               |         |                   |
|-------------------------------|---------|-------------------|
| Государственный регистратор   |         | ФГИС ЕГРН         |
| полное наименование должности | подпись | инициалы, фамилия |

М.П.

Выписка из Единого государственного реестра недвижимости об объекте недвижимости  
Описание местоположения земельного участка

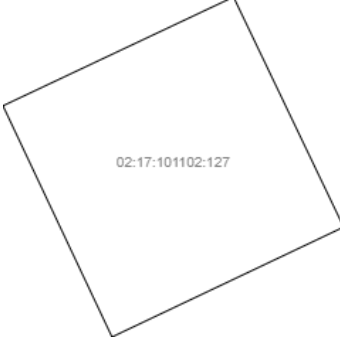
|   |                                     |  |                           |
|---|-------------------------------------|--|---------------------------|
| <b>Земельный участок</b>                  |                                     |  |                           |
| <small>(вид объекта недвижимости)</small> |                                     |  |                           |
| Лист № ___ Раздела <b>3</b>               | Всего листов раздела <b>3</b> : ___ | Всего разделов: ___                              | Всего листов выписки: ___ |
| <b>30.09.2021.№ 99/2021/420876982</b>     |                                     |  |                           |
| Кадастровый номер:                        |                                     | <b>02:17:000000:121(единое землепользование)</b> |                           |

|   |                       |  |  |
|---|-----------------------|--|--|
| План (чертеж, схема) земельного участка   |                       |  |  |
|  |                       |  |  |
| Масштаб 1: данные отсутствуют   | Условные обозначения: |  |  |

|                               |         |                   |
|-------------------------------|---------|-------------------|
| Государственный регистратор   |         | ФГИС ЕГРН         |
| полное наименование должности | подпись | инициалы, фамилия |

М.П.

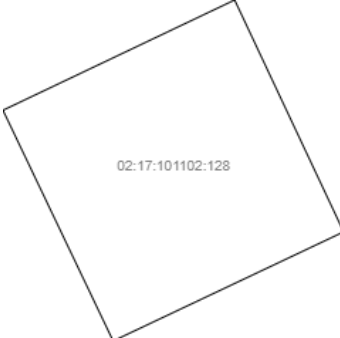
|                                       |                                     |  |                           |
|---------------------------------------|-------------------------------------|--|---------------------------|
| <b>Земельный участок</b>              |                                     |  |                           |
| (вид объекта недвижимости)            |                                     |  |                           |
| Лист № ___ Раздела <b>3</b>           | Всего листов раздела <b>3</b> : ___ | Всего разделов: ___                              | Всего листов выписки: ___ |
| <b>30.09.2021.№ 99/2021/420876982</b> |                                     |  |                           |
| Кадастровый номер:                    |                                     | <b>02:17:000000:121(единое землепользование)</b> |                           |

|   |                       |  |  |
|---|-----------------------|--|--|
| План (чертеж, схема) земельного участка   |                       |  |  |
|  |                       |  |  |
| Масштаб 1: данные отсутствуют   | Условные обозначения: |  |  |

|                               |         |                   |
|-------------------------------|---------|-------------------|
| Государственный регистратор   |         | ФГИС ЕГРН         |
| полное наименование должности | подпись | инициалы, фамилия |

М.П.

|                                       |                                     |  |                           |
|---------------------------------------|-------------------------------------|--|---------------------------|
| <b>Земельный участок</b>              |                                     |  |                           |
| (вид объекта недвижимости)            |                                     |  |                           |
| Лист № ___ Раздела <b>3</b>           | Всего листов раздела <b>3</b> : ___ | Всего разделов: ___                              | Всего листов выписки: ___ |
| <b>30.09.2021.№ 99/2021/420876982</b> |                                     |  |                           |
| Кадастровый номер:                    |                                     | <b>02:17:000000:121(единое землепользование)</b> |                           |

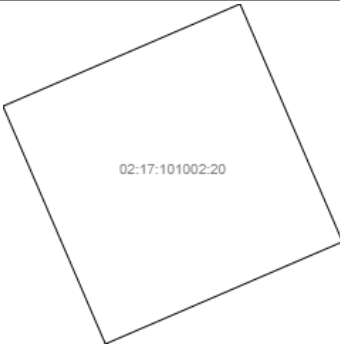
|   |                       |  |  |
|---|-----------------------|--|--|
| План (чертеж, схема) земельного участка   |                       |  |  |
|  |                       |  |  |
| Масштаб 1: данные отсутствуют   | Условные обозначения: |  |  |

|                               |         |                   |
|-------------------------------|---------|-------------------|
| Государственный регистратор   |         | ФГИС ЕГРН         |
| полное наименование должности | подпись | инициалы, фамилия |

М.П.

Выписка из Единого государственного реестра недвижимости об объекте недвижимости  
Описание местоположения земельного участка

|                                       |                                      |  |                            |
|---------------------------------------|--------------------------------------|--|----------------------------|
| <b>Земельный участок</b>              |                                      |  |                            |
| (вид объекта недвижимости)            |                                      |  |                            |
| Лист № ____ Раздела <b>3</b>          | Всего листов раздела <b>3</b> : ____ | Всего разделов: ____                             | Всего листов выписки: ____ |
| <b>30.09.2021.№ 99/2021/420876982</b> |                                      |  |                            |
| Кадастровый номер:                    |                                      | <b>02:17:000000:121(единое землепользование)</b> |                            |

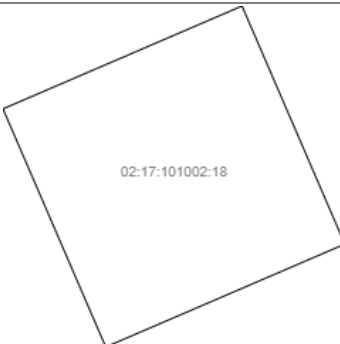
|   |                       |  |  |
|---|-----------------------|--|--|
| План (чертеж, схема) земельного участка   |                       |  |  |
|  |                       |  |  |
| Масштаб 1: данные отсутствуют   | Условные обозначения: |  |  |

|                               |         |                   |
|-------------------------------|---------|-------------------|
| Государственный регистратор   |         | ФГИС ЕГРН         |
| полное наименование должности | подпись | инициалы, фамилия |

М.П.

Выписка из Единого государственного реестра недвижимости об объекте недвижимости  
Описание местоположения земельного участка

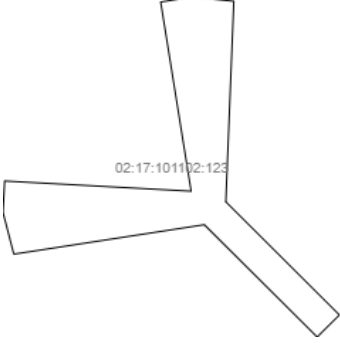
|                                       |                                      |  |                            |
|---------------------------------------|--------------------------------------|--|----------------------------|
| <b>Земельный участок</b>              |                                      |  |                            |
| (вид объекта недвижимости)            |                                      |  |                            |
| Лист № ____ Раздела <b>3</b>          | Всего листов раздела <b>3</b> : ____ | Всего разделов: ____                             | Всего листов выписки: ____ |
| <b>30.09.2021.№ 99/2021/420876982</b> |                                      |  |                            |
| Кадастровый номер:                    |                                      | <b>02:17:000000:121(единое землепользование)</b> |                            |

|   |                       |  |  |
|---|-----------------------|--|--|
| План (чертеж, схема) земельного участка   |                       |  |  |
|  |                       |  |  |
| Масштаб 1: данные отсутствуют   | Условные обозначения: |  |  |

|                               |         |                   |
|-------------------------------|---------|-------------------|
| Государственный регистратор   |         | ФГИС ЕГРН         |
| полное наименование должности | подпись | инициалы, фамилия |

М.П.

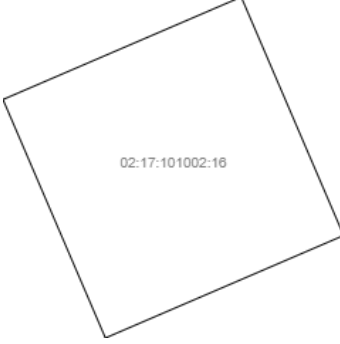
|                                       |                                      |  |                            |
|---------------------------------------|--------------------------------------|--|----------------------------|
| <b>Земельный участок</b>              |                                      |  |                            |
| (вид объекта недвижимости)            |                                      |  |                            |
| Лист № ____ Раздела <b>3</b>          | Всего листов раздела <b>3</b> : ____ | Всего разделов: ____                             | Всего листов выписки: ____ |
| <b>30.09.2021.№ 99/2021/420876982</b> |                                      |  |                            |
| Кадастровый номер:                    |                                      | <b>02:17:000000:121(единое землепользование)</b> |                            |

|   |                       |  |  |
|---|-----------------------|--|--|
| План (чертеж, схема) земельного участка   |                       |  |  |
|  |                       |  |  |
| Масштаб 1: данные отсутствуют   | Условные обозначения: |  |  |

|                               |         |                   |
|-------------------------------|---------|-------------------|
| Государственный регистратор   |         | ФГИС ЕГРН         |
| полное наименование должности | подпись | инициалы, фамилия |

М.П.

|                                       |                                      |  |                            |
|---------------------------------------|--------------------------------------|--|----------------------------|
| <b>Земельный участок</b>              |                                      |  |                            |
| (вид объекта недвижимости)            |                                      |  |                            |
| Лист № ____ Раздела <b>3</b>          | Всего листов раздела <b>3</b> : ____ | Всего разделов: ____                             | Всего листов выписки: ____ |
| <b>30.09.2021.№ 99/2021/420876982</b> |                                      |  |                            |
| Кадастровый номер:                    |                                      | <b>02:17:000000:121(единое землепользование)</b> |                            |

|   |                       |  |  |
|---|-----------------------|--|--|
| План (чертеж, схема) земельного участка   |                       |  |  |
|  |                       |  |  |
| Масштаб 1: данные отсутствуют   | Условные обозначения: |  |  |

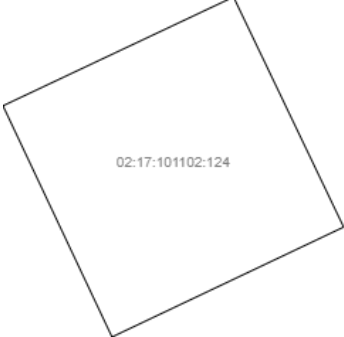
|                               |         |                   |
|-------------------------------|---------|-------------------|
| Государственный регистратор   |         | ФГИС ЕГРН         |
| полное наименование должности | подпись | инициалы, фамилия |

М.П.



Выписка из Единого государственного реестра недвижимости об объекте недвижимости  
Описание местоположения земельного участка

|   |                                     |  |                           |
|---|-------------------------------------|--|---------------------------|
| <b>Земельный участок</b>                  |                                     |  |                           |
| <small>(вид объекта недвижимости)</small> |                                     |  |                           |
| Лист № ___ Раздела <b>3</b>               | Всего листов раздела <b>3</b> : ___ | Всего разделов: ___                              | Всего листов выписки: ___ |
| <b>30.09.2021.№ 99/2021/420876982</b>     |                                     |  |                           |
| Кадастровый номер:                        |                                     | <b>02:17:000000:121(единое землепользование)</b> |                           |

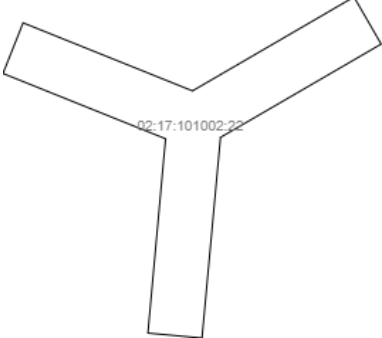
|   |                       |  |  |
|---|-----------------------|--|--|
| План (чертеж, схема) земельного участка   |                       |  |  |
|  |                       |  |  |
| Масштаб 1: данные отсутствуют   | Условные обозначения: |  |  |

|                               |         |                   |
|-------------------------------|---------|-------------------|
| Государственный регистратор   |         | ФГИС ЕГРН         |
| полное наименование должности | подпись | инициалы, фамилия |

М.П.

Выписка из Единого государственного реестра недвижимости об объекте недвижимости  
Описание местоположения земельного участка

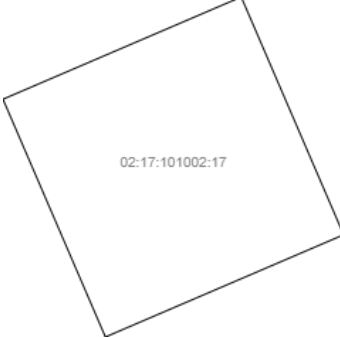
|   |                                     |  |                           |
|---|-------------------------------------|--|---------------------------|
| <b>Земельный участок</b>                  |                                     |  |                           |
| <small>(вид объекта недвижимости)</small> |                                     |  |                           |
| Лист № ___ Раздела <b>3</b>               | Всего листов раздела <b>3</b> : ___ | Всего разделов: ___                              | Всего листов выписки: ___ |
| <b>30.09.2021.№ 99/2021/420876982</b>     |                                     |  |                           |
| Кадастровый номер:                        |                                     | <b>02:17:000000:121(единое землепользование)</b> |                           |

|   |                       |  |  |
|---|-----------------------|--|--|
| План (чертеж, схема) земельного участка   |                       |  |  |
|  |                       |  |  |
| Масштаб 1: данные отсутствуют   | Условные обозначения: |  |  |

|                               |         |                   |
|-------------------------------|---------|-------------------|
| Государственный регистратор   |         | ФГИС ЕГРН         |
| полное наименование должности | подпись | инициалы, фамилия |

М.П.

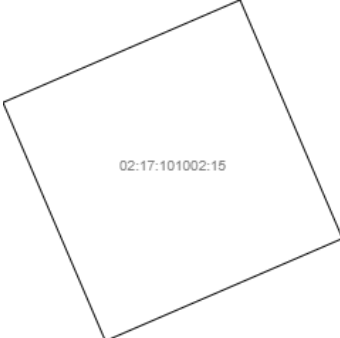
|                                       |                                      |  |                            |
|---------------------------------------|--------------------------------------|--|----------------------------|
| <b>Земельный участок</b>              |                                      |  |                            |
| (вид объекта недвижимости)            |                                      |  |                            |
| Лист № ____ Раздела <b>3</b>          | Всего листов раздела <b>3</b> : ____ | Всего разделов: ____                             | Всего листов выписки: ____ |
| <b>30.09.2021.№ 99/2021/420876982</b> |                                      |  |                            |
| Кадастровый номер:                    |                                      | <b>02:17:000000:121(единое землепользование)</b> |                            |

|   |                       |  |  |
|---|-----------------------|--|--|
| План (чертеж, схема) земельного участка   |                       |  |  |
|  |                       |  |  |
| Масштаб 1: данные отсутствуют   | Условные обозначения: |  |  |

|                               |         |                   |
|-------------------------------|---------|-------------------|
| Государственный регистратор   |         | ФГИС ЕГРН         |
| полное наименование должности | подпись | инициалы, фамилия |

М.П.

|                                       |                                      |  |                            |
|---------------------------------------|--------------------------------------|--|----------------------------|
| <b>Земельный участок</b>              |                                      |  |                            |
| (вид объекта недвижимости)            |                                      |  |                            |
| Лист № ____ Раздела <b>3</b>          | Всего листов раздела <b>3</b> : ____ | Всего разделов: ____                             | Всего листов выписки: ____ |
| <b>30.09.2021.№ 99/2021/420876982</b> |                                      |  |                            |
| Кадастровый номер:                    |                                      | <b>02:17:000000:121(единое землепользование)</b> |                            |

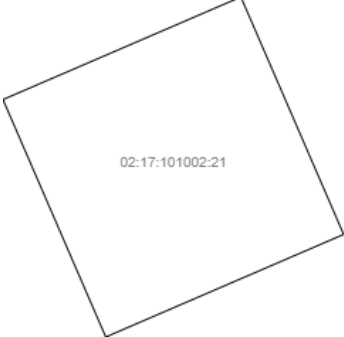
|   |                       |  |  |
|---|-----------------------|--|--|
| План (чертеж, схема) земельного участка   |                       |  |  |
|  |                       |  |  |
| Масштаб 1: данные отсутствуют   | Условные обозначения: |  |  |

|                               |         |                   |
|-------------------------------|---------|-------------------|
| Государственный регистратор   |         | ФГИС ЕГРН         |
| полное наименование должности | подпись | инициалы, фамилия |

М.П.

Выписка из Единого государственного реестра недвижимости об объекте недвижимости  
Описание местоположения земельного участка

|                                       |                                      |  |                            |
|---------------------------------------|--------------------------------------|--|----------------------------|
| <b>Земельный участок</b>              |                                      |  |                            |
| (вид объекта недвижимости)            |                                      |  |                            |
| Лист № ____ Раздела <b>3</b>          | Всего листов раздела <b>3</b> : ____ | Всего разделов: ____                             | Всего листов выписки: ____ |
| <b>30.09.2021.№ 99/2021/420876982</b> |                                      |  |                            |
| Кадастровый номер:                    |                                      | <b>02:17:000000:121(единое землепользование)</b> |                            |

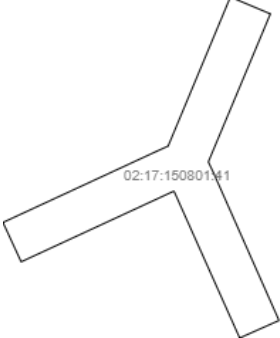
|   |                       |  |  |
|---|-----------------------|--|--|
| План (чертеж, схема) земельного участка   |                       |  |  |
|  |                       |  |  |
| Масштаб 1: данные отсутствуют   | Условные обозначения: |  |  |

|                               |         |                   |
|-------------------------------|---------|-------------------|
| Государственный регистратор   |         | ФГИС ЕГРН         |
| полное наименование должности | подпись | инициалы, фамилия |

М.П.

Выписка из Единого государственного реестра недвижимости об объекте недвижимости  
Описание местоположения земельного участка

|                                       |                                      |  |                            |
|---------------------------------------|--------------------------------------|--|----------------------------|
| <b>Земельный участок</b>              |                                      |  |                            |
| (вид объекта недвижимости)            |                                      |  |                            |
| Лист № ____ Раздела <b>3</b>          | Всего листов раздела <b>3</b> : ____ | Всего разделов: ____                             | Всего листов выписки: ____ |
| <b>30.09.2021.№ 99/2021/420876982</b> |                                      |  |                            |
| Кадастровый номер:                    |                                      | <b>02:17:000000:121(единое землепользование)</b> |                            |

|   |                       |  |  |
|---|-----------------------|--|--|
| План (чертеж, схема) земельного участка   |                       |  |  |
|  |                       |  |  |
| Масштаб 1: данные отсутствуют   | Условные обозначения: |  |  |

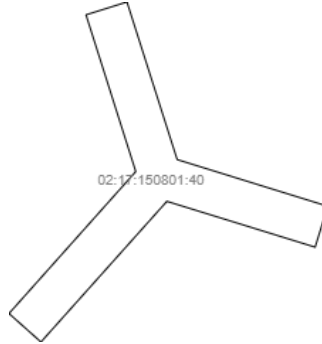
|                               |         |                   |
|-------------------------------|---------|-------------------|
| Государственный регистратор   |         | ФГИС ЕГРН         |
| полное наименование должности | подпись | инициалы, фамилия |

М.П.

Выписка из Единого государственного реестра недвижимости об объекте недвижимости  
Описание местоположения земельного участка

|   |                                     |  |                           |
|---|-------------------------------------|--|---------------------------|
| <b>Земельный участок</b>                  |                                     |  |                           |
| <small>(вид объекта недвижимости)</small> |                                     |  |                           |
| Лист № ___ Раздела <b>3</b>               | Всего листов раздела <b>3</b> : ___ | Всего разделов: ___                              | Всего листов выписки: ___ |
| <b>30.09.2021 № 99/2021/420876982</b>     |                                     |  |                           |
| Кадастровый номер:                        |                                     | <b>02:17:000000:121(единое землепользование)</b> |                           |

План (чертеж, схема) земельного участка



Масштаб 1: данные отсутствуют      Условные обозначения:     

|                               |         |                   |
|-------------------------------|---------|-------------------|
| Государственный регистратор   |         | ФГИС ЕГРН         |
| полное наименование должности | подпись | инициалы, фамилия |

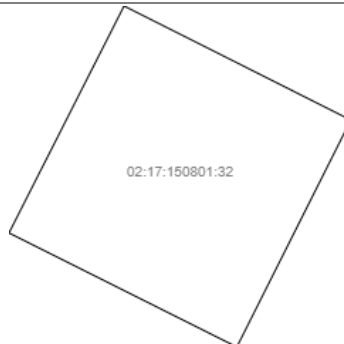
М.П.

Раздел 3

Выписка из Единого государственного реестра недвижимости об объекте недвижимости  
Описание местоположения земельного участка

|   |                                     |  |                           |
|---|-------------------------------------|--|---------------------------|
| <b>Земельный участок</b>                  |                                     |  |                           |
| <small>(вид объекта недвижимости)</small> |                                     |  |                           |
| Лист № ___ Раздела <b>3</b>               | Всего листов раздела <b>3</b> : ___ | Всего разделов: ___                              | Всего листов выписки: ___ |
| <b>30.09.2021 № 99/2021/420876982</b>     |                                     |  |                           |
| Кадастровый номер:                        |                                     | <b>02:17:000000:121(единое землепользование)</b> |                           |

План (чертеж, схема) земельного участка



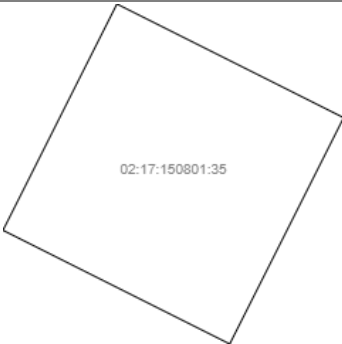
Масштаб 1: данные отсутствуют      Условные обозначения:     

|                               |         |                   |
|-------------------------------|---------|-------------------|
| Государственный регистратор   |         | ФГИС ЕГРН         |
| полное наименование должности | подпись | инициалы, фамилия |

М.П.

Выписка из Единого государственного реестра недвижимости об объекте недвижимости  
Описание местоположения земельного участка

|   |                                      |  |                            |
|---|--------------------------------------|--|----------------------------|
| <b>Земельный участок</b>                  |                                      |  |                            |
| <small>(вид объекта недвижимости)</small> |                                      |  |                            |
| Лист № ____ Раздела <b>3</b>              | Всего листов раздела <b>3</b> : ____ | Всего разделов: ____                             | Всего листов выписки: ____ |
| <b>30.09.2021.№ 99/2021/420876982</b>     |                                      |  |                            |
| Кадастровый номер:                        |                                      | <b>02:17:000000:121(единое землепользование)</b> |                            |

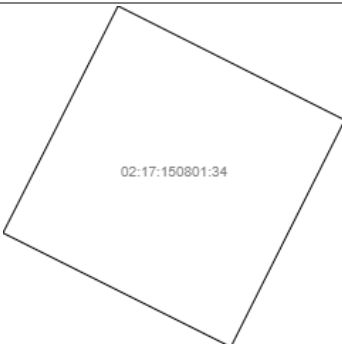
|   |                       |  |  |
|---|-----------------------|--|--|
| План (чертеж, схема) земельного участка   |                       |  |  |
|  |                       |  |  |
| Масштаб 1: данные отсутствуют   | Условные обозначения: |  |  |

|                               |         |                   |
|-------------------------------|---------|-------------------|
| Государственный регистратор   |         | ФГИС ЕГРН         |
| полное наименование должности | подпись | инициалы, фамилия |

М.П.

Выписка из Единого государственного реестра недвижимости об объекте недвижимости  
Описание местоположения земельного участка


|   |                                      |  |                            |
|---|--------------------------------------|--|----------------------------|
| <b>Земельный участок</b>                  |                                      |  |                            |
| <small>(вид объекта недвижимости)</small> |                                      |  |                            |
| Лист № ____ Раздела <b>3</b>              | Всего листов раздела <b>3</b> : ____ | Всего разделов: ____                             | Всего листов выписки: ____ |
| <b>30.09.2021.№ 99/2021/420876982</b>     |                                      |  |                            |
| Кадастровый номер:                        |                                      | <b>02:17:000000:121(единое землепользование)</b> |                            |

|   |                       |  |  |
|---|-----------------------|--|--|
| План (чертеж, схема) земельного участка   |                       |  |  |
|  |                       |  |  |
| Масштаб 1: данные отсутствуют   | Условные обозначения: |  |  |

|                               |         |                   |
|-------------------------------|---------|-------------------|
| Государственный регистратор   |         | ФГИС ЕГРН         |
| полное наименование должности | подпись | инициалы, фамилия |

М.П.

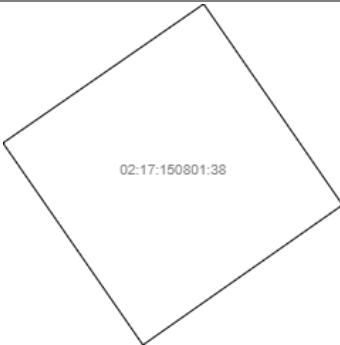
|                                       |                                     |  |                           |
|---------------------------------------|-------------------------------------|--|---------------------------|
| <b>Земельный участок</b>              |                                     |  |                           |
| (вид объекта недвижимости)            |                                     |  |                           |
| Лист № ___ Раздела <b>3</b>           | Всего листов раздела <b>3</b> : ___ | Всего разделов: ___                              | Всего листов выписки: ___ |
| <b>30.09.2021 № 99/2021/420876982</b> |                                     |  |                           |
| Кадастровый номер:                    |                                     | <b>02:17:000000:121(единое землепользование)</b> |                           |

|   |                       |  |  |
|---|-----------------------|--|--|
| План (чертеж, схема) земельного участка   |                       |  |  |
|  |                       |  |  |
| Масштаб 1: данные отсутствуют   | Условные обозначения: |  |  |

|                               |         |                   |
|-------------------------------|---------|-------------------|
| Государственный регистратор   |         | ФГИС ЕГРН         |
| полное наименование должности | подпись | инициалы, фамилия |

М.П.

|                                       |                                     |  |                           |
|---------------------------------------|-------------------------------------|--|---------------------------|
| <b>Земельный участок</b>              |                                     |  |                           |
| (вид объекта недвижимости)            |                                     |  |                           |
| Лист № ___ Раздела <b>3</b>           | Всего листов раздела <b>3</b> : ___ | Всего разделов: ___                              | Всего листов выписки: ___ |
| <b>30.09.2021 № 99/2021/420876982</b> |                                     |  |                           |
| Кадастровый номер:                    |                                     | <b>02:17:000000:121(единое землепользование)</b> |                           |


|   |                       |  |  |
|---|-----------------------|--|--|
| План (чертеж, схема) земельного участка   |                       |  |  |
|  |                       |  |  |
| Масштаб 1: данные отсутствуют   | Условные обозначения: |  |  |

|                               |         |                   |
|-------------------------------|---------|-------------------|
| Государственный регистратор   |         | ФГИС ЕГРН         |
| полное наименование должности | подпись | инициалы, фамилия |

М.П.

Выписка из Единого государственного реестра недвижимости об объекте недвижимости  
Описание местоположения земельного участка

|                                       |                                      |   |                            |
|---------------------------------------|--------------------------------------|---|----------------------------|
| <b>Земельный участок</b>              |                                      |   |                            |
| (вид объекта недвижимости)            |                                      |   |                            |
| Лист № ____ Раздела <b>3</b>          | Всего листов раздела <b>3</b> : ____ | Всего разделов: ____                              | Всего листов выписки: ____ |
| <b>30.09.2021 № 99/2021/420876982</b> |                                      |   |                            |
| Кадастровый номер:                    |                                      | <b>02:17:000000:121 (единое землепользование)</b> |                            |

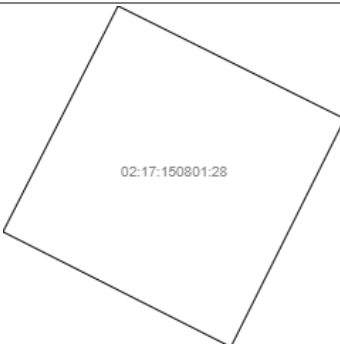
|   |                       |  |  |
|---|-----------------------|--|--|
| План (чертеж, схема) земельного участка   |                       |  |  |
|  |                       |  |  |
| Масштаб 1: данные отсутствуют   | Условные обозначения: |  |  |

|                               |         |                   |
|-------------------------------|---------|-------------------|
| Государственный регистратор   |         | ФГИС ЕГРН         |
| полное наименование должности | подпись | инициалы, фамилия |

М.П.

Выписка из Единого государственного реестра недвижимости об объекте недвижимости  
Описание местоположения земельного участка

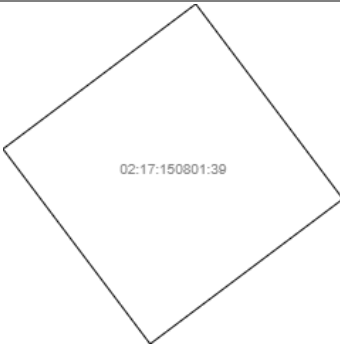
|                                       |                                      |   |                            |
|---------------------------------------|--------------------------------------|---|----------------------------|
| <b>Земельный участок</b>              |                                      |   |                            |
| (вид объекта недвижимости)            |                                      |   |                            |
| Лист № ____ Раздела <b>3</b>          | Всего листов раздела <b>3</b> : ____ | Всего разделов: ____                              | Всего листов выписки: ____ |
| <b>30.09.2021 № 99/2021/420876982</b> |                                      |   |                            |
| Кадастровый номер:                    |                                      | <b>02:17:000000:121 (единое землепользование)</b> |                            |

|   |                       |  |  |
|---|-----------------------|--|--|
| План (чертеж, схема) земельного участка   |                       |  |  |
|  |                       |  |  |
| Масштаб 1: данные отсутствуют   | Условные обозначения: |  |  |

|                               |         |                   |
|-------------------------------|---------|-------------------|
| Государственный регистратор   |         | ФГИС ЕГРН         |
| полное наименование должности | подпись | инициалы, фамилия |

М.П.

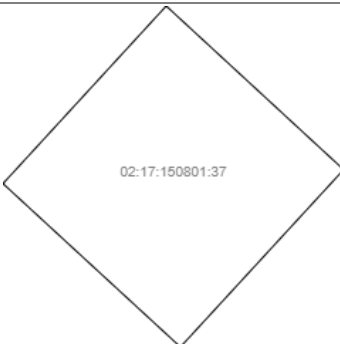
|                                       |                                     |  |                           |
|---------------------------------------|-------------------------------------|--|---------------------------|
| <b>Земельный участок</b>              |                                     |  |                           |
| (вид объекта недвижимости)            |                                     |  |                           |
| Лист № ___ Раздела <b>3</b>           | Всего листов раздела <b>3</b> : ___ | Всего разделов: ___                              | Всего листов выписки: ___ |
| <b>30.09.2021.№ 99/2021/420876982</b> |                                     |  |                           |
| Кадастровый номер:                    |                                     | <b>02:17:000000:121(единое землепользование)</b> |                           |

|   |                       |  |  |
|---|-----------------------|--|--|
| План (чертеж, схема) земельного участка   |                       |  |  |
|  |                       |  |  |
| Масштаб 1: данные отсутствуют   | Условные обозначения: |  |  |

|                               |         |                   |
|-------------------------------|---------|-------------------|
| Государственный регистратор   |         | ФГИС ЕГРН         |
| полное наименование должности | подпись | инициалы, фамилия |

М.П.

|                                       |                                     |  |                           |
|---------------------------------------|-------------------------------------|--|---------------------------|
| <b>Земельный участок</b>              |                                     |  |                           |
| (вид объекта недвижимости)            |                                     |  |                           |
| Лист № ___ Раздела <b>3</b>           | Всего листов раздела <b>3</b> : ___ | Всего разделов: ___                              | Всего листов выписки: ___ |
| <b>30.09.2021.№ 99/2021/420876982</b> |                                     |  |                           |
| Кадастровый номер:                    |                                     | <b>02:17:000000:121(единое землепользование)</b> |                           |

|   |                       |  |  |
|---|-----------------------|--|--|
| План (чертеж, схема) земельного участка   |                       |  |  |
|  |                       |  |  |
| Масштаб 1: данные отсутствуют   | Условные обозначения: |  |  |

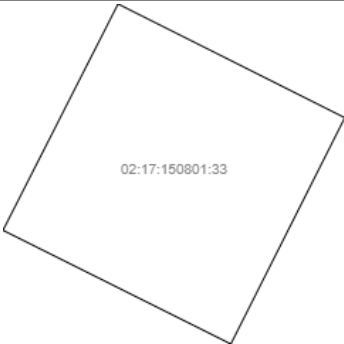
|                               |         |                   |
|-------------------------------|---------|-------------------|
| Государственный регистратор   |         | ФГИС ЕГРН         |
| полное наименование должности | подпись | инициалы, фамилия |

М.П.



Выписка из Единого государственного реестра недвижимости об объекте недвижимости  
Описание местоположения земельного участка

|                                       |                                      |  |                            |
|---------------------------------------|--------------------------------------|--|----------------------------|
| <b>Земельный участок</b>              |                                      |  |                            |
| (вид объекта недвижимости)            |                                      |  |                            |
| Лист № ____ Раздела <b>3</b>          | Всего листов раздела <b>3</b> : ____ | Всего разделов: ____                             | Всего листов выписки: ____ |
| <b>30.09.2021.№ 99/2021/420876982</b> |                                      |  |                            |
| Кадастровый номер:                    |                                      | <b>02:17:000000:121(единое землепользование)</b> |                            |

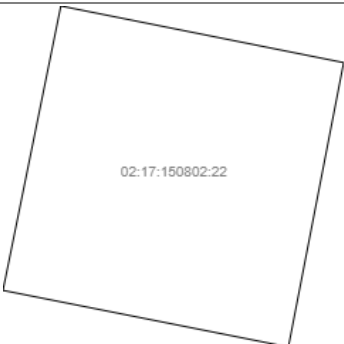
|   |                       |  |  |
|---|-----------------------|--|--|
| План (чертеж, схема) земельного участка   |                       |  |  |
|  |                       |  |  |
| Масштаб 1: данные отсутствуют   | Условные обозначения: |  |  |

|                               |         |                   |
|-------------------------------|---------|-------------------|
| Государственный регистратор   |         | ФГИС ЕГРН         |
| полное наименование должности | подпись | инициалы, фамилия |

М.П.

Выписка из Единого государственного реестра недвижимости об объекте недвижимости  
Описание местоположения земельного участка


|                                       |                                      |  |                            |
|---------------------------------------|--------------------------------------|--|----------------------------|
| <b>Земельный участок</b>              |                                      |  |                            |
| (вид объекта недвижимости)            |                                      |  |                            |
| Лист № ____ Раздела <b>3</b>          | Всего листов раздела <b>3</b> : ____ | Всего разделов: ____                             | Всего листов выписки: ____ |
| <b>30.09.2021.№ 99/2021/420876982</b> |                                      |  |                            |
| Кадастровый номер:                    |                                      | <b>02:17:000000:121(единое землепользование)</b> |                            |

|   |                       |  |  |
|---|-----------------------|--|--|
| План (чертеж, схема) земельного участка   |                       |  |  |
|  |                       |  |  |
| Масштаб 1: данные отсутствуют   | Условные обозначения: |  |  |

|                               |         |                   |
|-------------------------------|---------|-------------------|
| Государственный регистратор   |         | ФГИС ЕГРН         |
| полное наименование должности | подпись | инициалы, фамилия |

М.П.

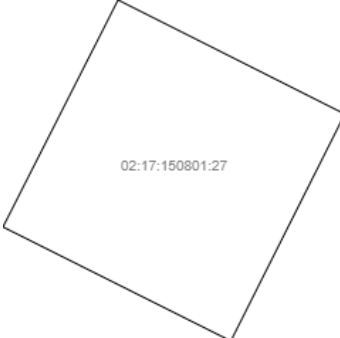
|                                       |                                     |  |                           |
|---------------------------------------|-------------------------------------|--|---------------------------|
| <b>Земельный участок</b>              |                                     |  |                           |
| (вид объекта недвижимости)            |                                     |  |                           |
| Лист № ___ Раздела <b>3</b>           | Всего листов раздела <b>3</b> : ___ | Всего разделов: ___                              | Всего листов выписки: ___ |
| <b>30.09.2021 № 99/2021/420876982</b> |                                     |  |                           |
| Кадастровый номер:                    |                                     | <b>02:17:000000:121(единое землепользование)</b> |                           |

|   |                       |  |
|---|-----------------------|--|
| План (чертеж, схема) земельного участка   |                       |  |
|  |                       |  |
| Масштаб 1: данные отсутствуют   | Условные обозначения: |  |

|                               |         |                   |
|-------------------------------|---------|-------------------|
| Государственный регистратор   |         | ФГИС ЕГРН         |
| полное наименование должности | подпись | инициалы, фамилия |

М.П.

|                                       |                                     |  |                           |
|---------------------------------------|-------------------------------------|--|---------------------------|
| <b>Земельный участок</b>              |                                     |  |                           |
| (вид объекта недвижимости)            |                                     |  |                           |
| Лист № ___ Раздела <b>3</b>           | Всего листов раздела <b>3</b> : ___ | Всего разделов: ___                              | Всего листов выписки: ___ |
| <b>30.09.2021 № 99/2021/420876982</b> |                                     |  |                           |
| Кадастровый номер:                    |                                     | <b>02:17:000000:121(единое землепользование)</b> |                           |


|   |                       |  |
|---|-----------------------|--|
| План (чертеж, схема) земельного участка   |                       |  |
|  |                       |  |
| Масштаб 1: данные отсутствуют   | Условные обозначения: |  |

|                               |         |                   |
|-------------------------------|---------|-------------------|
| Государственный регистратор   |         | ФГИС ЕГРН         |
| полное наименование должности | подпись | инициалы, фамилия |

М.П.

Выписка из Единого государственного реестра недвижимости об объекте недвижимости  
Описание местоположения земельного участка

|   |                                     |   |                           |
|---|-------------------------------------|---|---------------------------|
| <b>Земельный участок</b>                  |                                     |   |                           |
| <small>(вид объекта недвижимости)</small> |                                     |   |                           |
| Лист № ___ Раздела <b>3</b>               | Всего листов раздела <b>3</b> : ___ | Всего разделов: ___                               | Всего листов выписки: ___ |
| <b>30.09.2021 № 99/2021/420876982</b>     |                                     |   |                           |
| Кадастровый номер:                        |                                     | <b>02:17:000000:121 (единое землепользование)</b> |                           |

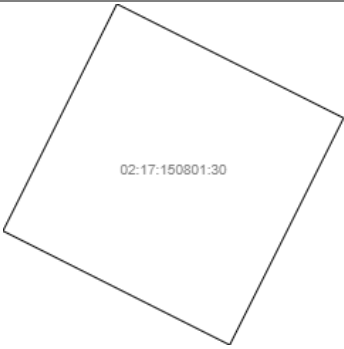
|   |                       |  |  |
|---|-----------------------|--|--|
| План (чертеж, схема) земельного участка   |                       |  |  |
|  |                       |  |  |
| Масштаб 1: данные отсутствуют   | Условные обозначения: |  |  |

|                               |         |                   |
|-------------------------------|---------|-------------------|
| Государственный регистратор   |         | ФГИС ЕГРН         |
| полное наименование должности | подпись | инициалы, фамилия |

М.П.

Выписка из Единого государственного реестра недвижимости об объекте недвижимости  
Описание местоположения земельного участка

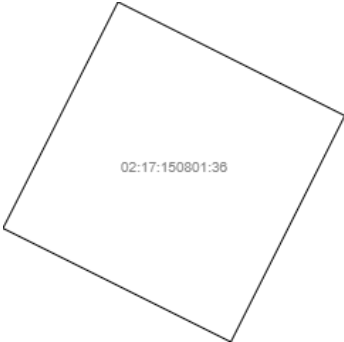
|   |                                     |   |                           |
|---|-------------------------------------|---|---------------------------|
| <b>Земельный участок</b>                  |                                     |   |                           |
| <small>(вид объекта недвижимости)</small> |                                     |   |                           |
| Лист № ___ Раздела <b>3</b>               | Всего листов раздела <b>3</b> : ___ | Всего разделов: ___                               | Всего листов выписки: ___ |
| <b>30.09.2021 № 99/2021/420876982</b>     |                                     |   |                           |
| Кадастровый номер:                        |                                     | <b>02:17:000000:121 (единое землепользование)</b> |                           |

|   |                       |  |  |
|---|-----------------------|--|--|
| План (чертеж, схема) земельного участка   |                       |  |  |
|  |                       |  |  |
| Масштаб 1: данные отсутствуют   | Условные обозначения: |  |  |

|                               |         |                   |
|-------------------------------|---------|-------------------|
| Государственный регистратор   |         | ФГИС ЕГРН         |
| полное наименование должности | подпись | инициалы, фамилия |

М.П.

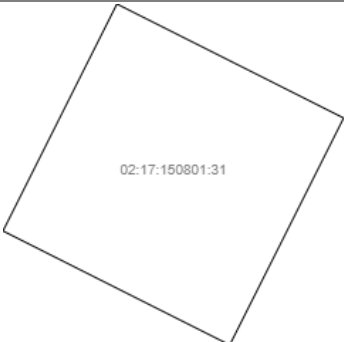
|                                       |                                     |  |                           |
|---------------------------------------|-------------------------------------|--|---------------------------|
| <b>Земельный участок</b>              |                                     |  |                           |
| (вид объекта недвижимости)            |                                     |  |                           |
| Лист № ___ Раздела <b>3</b>           | Всего листов раздела <b>3</b> : ___ | Всего разделов: ___                              | Всего листов выписки: ___ |
| <b>30.09.2021.№ 99/2021/420876982</b> |                                     |  |                           |
| Кадастровый номер:                    |                                     | <b>02:17:000000:121(единое землепользование)</b> |                           |

|   |                       |  |  |
|---|-----------------------|--|--|
| План (чертеж, схема) земельного участка   |                       |  |  |
|  |                       |  |  |
| Масштаб 1: данные отсутствуют   | Условные обозначения: |  |  |

|                               |         |                   |
|-------------------------------|---------|-------------------|
| Государственный регистратор   |         | ФГИС ЕГРН         |
| полное наименование должности | подпись | инициалы, фамилия |

М.П.

|                                       |                                     |  |                           |
|---------------------------------------|-------------------------------------|--|---------------------------|
| <b>Земельный участок</b>              |                                     |  |                           |
| (вид объекта недвижимости)            |                                     |  |                           |
| Лист № ___ Раздела <b>3</b>           | Всего листов раздела <b>3</b> : ___ | Всего разделов: ___                              | Всего листов выписки: ___ |
| <b>30.09.2021.№ 99/2021/420876982</b> |                                     |  |                           |
| Кадастровый номер:                    |                                     | <b>02:17:000000:121(единое землепользование)</b> |                           |

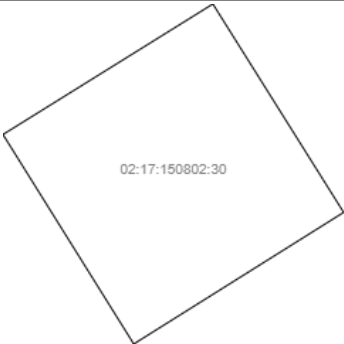
|   |                       |  |  |
|---|-----------------------|--|--|
| План (чертеж, схема) земельного участка   |                       |  |  |
|  |                       |  |  |
| Масштаб 1: данные отсутствуют   | Условные обозначения: |  |  |

|                               |         |                   |
|-------------------------------|---------|-------------------|
| Государственный регистратор   |         | ФГИС ЕГРН         |
| полное наименование должности | подпись | инициалы, фамилия |

М.П.

Выписка из Единого государственного реестра недвижимости об объекте недвижимости  
Описание местоположения земельного участка

|   |                                     |   |                           |
|---|-------------------------------------|---|---------------------------|
| <b>Земельный участок</b>                  |                                     |   |                           |
| <small>(вид объекта недвижимости)</small> |                                     |   |                           |
| Лист № ___ Раздела <b>3</b>               | Всего листов раздела <b>3</b> : ___ | Всего разделов: ___                               | Всего листов выписки: ___ |
| <b>30.09.2021 № 99/2021/420876982</b>     |                                     |   |                           |
| Кадастровый номер:                        |                                     | <b>02:17:000000:121 (единое землепользование)</b> |                           |

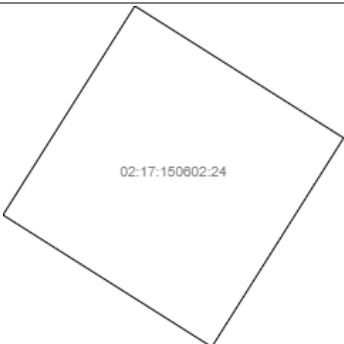
|   |                       |  |  |
|---|-----------------------|--|--|
| План (чертеж, схема) земельного участка   |                       |  |  |
|  |                       |  |  |
| Масштаб 1: данные отсутствуют   | Условные обозначения: |  |  |

|                               |         |                   |
|-------------------------------|---------|-------------------|
| Государственный регистратор   |         | ФГИС ЕГРН         |
| полное наименование должности | подпись | инициалы, фамилия |

М.П.

Выписка из Единого государственного реестра недвижимости об объекте недвижимости  
Описание местоположения земельного участка

|   |                                     |   |                           |
|---|-------------------------------------|---|---------------------------|
| <b>Земельный участок</b>                  |                                     |   |                           |
| <small>(вид объекта недвижимости)</small> |                                     |   |                           |
| Лист № ___ Раздела <b>3</b>               | Всего листов раздела <b>3</b> : ___ | Всего разделов: ___                               | Всего листов выписки: ___ |
| <b>30.09.2021 № 99/2021/420876982</b>     |                                     |   |                           |
| Кадастровый номер:                        |                                     | <b>02:17:000000:121 (единое землепользование)</b> |                           |

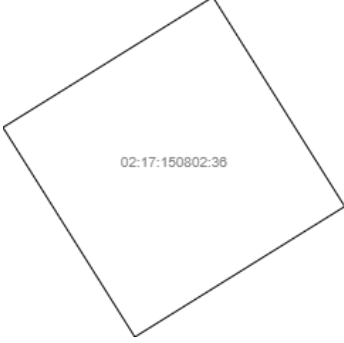
|   |                       |  |  |
|---|-----------------------|--|--|
| План (чертеж, схема) земельного участка   |                       |  |  |
|  |                       |  |  |
| Масштаб 1: данные отсутствуют   | Условные обозначения: |  |  |

|                               |         |                   |
|-------------------------------|---------|-------------------|
| Государственный регистратор   |         | ФГИС ЕГРН         |
| полное наименование должности | подпись | инициалы, фамилия |

М.П.

Выписка из Единого государственного реестра недвижимости об объекте недвижимости  
Описание местоположения земельного участка

|   |                                     |  |                           |
|---|-------------------------------------|--|---------------------------|
| <b>Земельный участок</b>                  |                                     |  |                           |
| <small>(вид объекта недвижимости)</small> |                                     |  |                           |
| Лист № ___ Раздела <b>3</b>               | Всего листов раздела <b>3</b> : ___ | Всего разделов: ___                              | Всего листов выписки: ___ |
| <b>30.09.2021.№ 99/2021/420876982</b>     |                                     |  |                           |
| Кадастровый номер:                        |                                     | <b>02:17:000000:121(единое землепользование)</b> |                           |

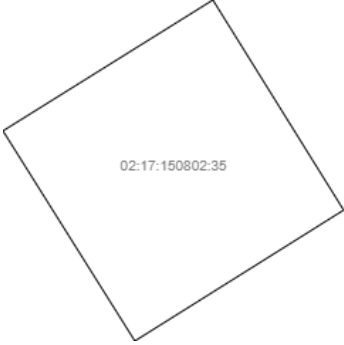
|   |                       |  |  |
|---|-----------------------|--|--|
| План (чертеж, схема) земельного участка   |                       |  |  |
|  |                       |  |  |
| Масштаб 1: данные отсутствуют   | Условные обозначения: |  |  |

|                               |         |                   |
|-------------------------------|---------|-------------------|
| Государственный регистратор   |         | ФГИС ЕГРН         |
| полное наименование должности | подпись | инициалы, фамилия |

М.П.

Выписка из Единого государственного реестра недвижимости об объекте недвижимости  
Описание местоположения земельного участка

|   |                                     |  |                           |
|---|-------------------------------------|--|---------------------------|
| <b>Земельный участок</b>                  |                                     |  |                           |
| <small>(вид объекта недвижимости)</small> |                                     |  |                           |
| Лист № ___ Раздела <b>3</b>               | Всего листов раздела <b>3</b> : ___ | Всего разделов: ___                              | Всего листов выписки: ___ |
| <b>30.09.2021.№ 99/2021/420876982</b>     |                                     |  |                           |
| Кадастровый номер:                        |                                     | <b>02:17:000000:121(единое землепользование)</b> |                           |

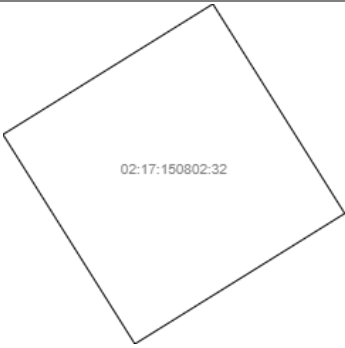
|   |                       |  |  |
|---|-----------------------|--|--|
| План (чертеж, схема) земельного участка   |                       |  |  |
|  |                       |  |  |
| Масштаб 1: данные отсутствуют   | Условные обозначения: |  |  |

|                               |         |                   |
|-------------------------------|---------|-------------------|
| Государственный регистратор   |         | ФГИС ЕГРН         |
| полное наименование должности | подпись | инициалы, фамилия |

М.П.

Выписка из Единого государственного реестра недвижимости об объекте недвижимости  
Описание местоположения земельного участка

|   |                                     |  |                           |
|---|-------------------------------------|--|---------------------------|
| <b>Земельный участок</b>                  |                                     |  |                           |
| <small>(вид объекта недвижимости)</small> |                                     |  |                           |
| Лист № ___ Раздела <b>3</b>               | Всего листов раздела <b>3</b> : ___ | Всего разделов: ___                              | Всего листов выписки: ___ |
| <b>30.09.2021.№ 99/2021/420876982</b>     |                                     |  |                           |
| Кадастровый номер:                        |                                     | <b>02:17:000000:121(единое землепользование)</b> |                           |

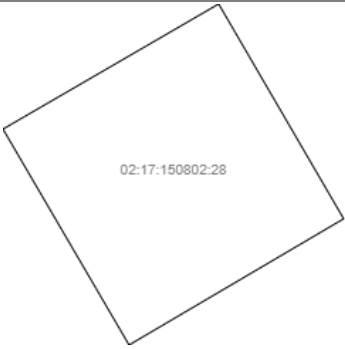
|   |                       |  |  |
|---|-----------------------|--|--|
| План (чертеж, схема) земельного участка   |                       |  |  |
|  |                       |  |  |
| Масштаб 1: данные отсутствуют   | Условные обозначения: |  |  |

|                               |         |                   |
|-------------------------------|---------|-------------------|
| Государственный регистратор   |         | ФГИС ЕГРН         |
| полное наименование должности | подпись | инициалы, фамилия |

М.П.

Выписка из Единого государственного реестра недвижимости об объекте недвижимости  
Описание местоположения земельного участка

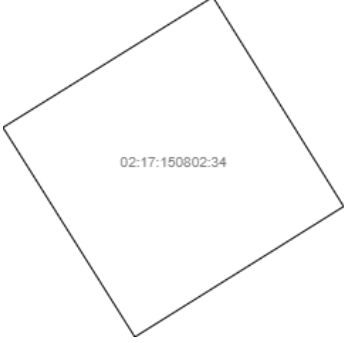
|   |                                     |  |                           |
|---|-------------------------------------|--|---------------------------|
| <b>Земельный участок</b>                  |                                     |  |                           |
| <small>(вид объекта недвижимости)</small> |                                     |  |                           |
| Лист № ___ Раздела <b>3</b>               | Всего листов раздела <b>3</b> : ___ | Всего разделов: ___                              | Всего листов выписки: ___ |
| <b>30.09.2021.№ 99/2021/420876982</b>     |                                     |  |                           |
| Кадастровый номер:                        |                                     | <b>02:17:000000:121(единое землепользование)</b> |                           |

|   |                       |  |  |
|---|-----------------------|--|--|
| План (чертеж, схема) земельного участка   |                       |  |  |
|  |                       |  |  |
| Масштаб 1: данные отсутствуют   | Условные обозначения: |  |  |

|                               |         |                   |
|-------------------------------|---------|-------------------|
| Государственный регистратор   |         | ФГИС ЕГРН         |
| полное наименование должности | подпись | инициалы, фамилия |

М.П.


|                                       |                                     |  |                           |
|---------------------------------------|-------------------------------------|--|---------------------------|
| <b>Земельный участок</b>              |                                     |  |                           |
| (вид объекта недвижимости)            |                                     |  |                           |
| Лист № ___ Раздела <b>3</b>           | Всего листов раздела <b>3</b> : ___ | Всего разделов: ___                              | Всего листов выписки: ___ |
| <b>30.09.2021.№ 99/2021/420876982</b> |                                     |  |                           |
| Кадастровый номер:                    |                                     | <b>02:17:000000:121(единое землепользование)</b> |                           |

|   |                       |  |  |
|---|-----------------------|--|--|
| План (чертеж, схема) земельного участка   |                       |  |  |
|  |                       |  |  |
| Масштаб 1: данные отсутствуют   | Условные обозначения: |  |  |

|                               |         |                   |
|-------------------------------|---------|-------------------|
| Государственный регистратор   |         | ФГИС ЕГРН         |
| полное наименование должности | подпись | инициалы, фамилия |

М.П.

|                                       |                                     |  |                           |
|---------------------------------------|-------------------------------------|--|---------------------------|
| <b>Земельный участок</b>              |                                     |  |                           |
| (вид объекта недвижимости)            |                                     |  |                           |
| Лист № ___ Раздела <b>3</b>           | Всего листов раздела <b>3</b> : ___ | Всего разделов: ___                              | Всего листов выписки: ___ |
| <b>30.09.2021.№ 99/2021/420876982</b> |                                     |  |                           |
| Кадастровый номер:                    |                                     | <b>02:17:000000:121(единое землепользование)</b> |                           |

|   |                       |  |  |
|---|-----------------------|--|--|
| План (чертеж, схема) земельного участка   |                       |  |  |
|  |                       |  |  |
| Масштаб 1: данные отсутствуют   | Условные обозначения: |  |  |


|                               |         |                   |
|-------------------------------|---------|-------------------|
| Государственный регистратор   |         | ФГИС ЕГРН         |
| полное наименование должности | подпись | инициалы, фамилия |

М.П.



Выписка из Единого государственного реестра недвижимости об объекте недвижимости  
Описание местоположения земельного участка

|   |                                     |   |                           |
|---|-------------------------------------|---|---------------------------|
| <b>Земельный участок</b>                  |                                     |   |                           |
| <small>(вид объекта недвижимости)</small> |                                     |   |                           |
| Лист № ___ Раздела <b>3</b>               | Всего листов раздела <b>3</b> : ___ | Всего разделов: ___                               | Всего листов выписки: ___ |
| <b>30.09.2021 № 99/2021/420876982</b>     |                                     |   |                           |
| Кадастровый номер:                        |                                     | <b>02:17:000000:121 (единое землепользование)</b> |                           |

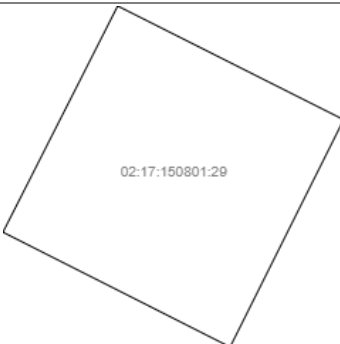
|   |                       |  |
|---|-----------------------|--|
| План (чертеж, схема) земельного участка   |                       |  |
|  |                       |  |
| Масштаб 1: данные отсутствуют   | Условные обозначения: |  |

|                               |         |                   |
|-------------------------------|---------|-------------------|
| Государственный регистратор   |         | ФГИС ЕГРН         |
| полное наименование должности | подпись | инициалы, фамилия |

М.П.

Выписка из Единого государственного реестра недвижимости об объекте недвижимости  
Описание местоположения земельного участка

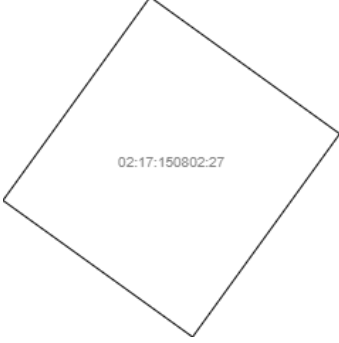
|   |                                     |   |                           |
|---|-------------------------------------|---|---------------------------|
| <b>Земельный участок</b>                  |                                     |   |                           |
| <small>(вид объекта недвижимости)</small> |                                     |   |                           |
| Лист № ___ Раздела <b>3</b>               | Всего листов раздела <b>3</b> : ___ | Всего разделов: ___                               | Всего листов выписки: ___ |
| <b>30.09.2021 № 99/2021/420876982</b>     |                                     |   |                           |
| Кадастровый номер:                        |                                     | <b>02:17:000000:121 (единое землепользование)</b> |                           |

|   |                       |  |
|---|-----------------------|--|
| План (чертеж, схема) земельного участка   |                       |  |
|  |                       |  |
| Масштаб 1: данные отсутствуют   | Условные обозначения: |  |

|                               |         |                   |
|-------------------------------|---------|-------------------|
| Государственный регистратор   |         | ФГИС ЕГРН         |
| полное наименование должности | подпись | инициалы, фамилия |

М.П.

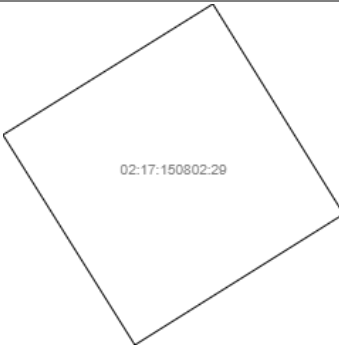
|                                       |                                     |  |                           |
|---------------------------------------|-------------------------------------|--|---------------------------|
| <b>Земельный участок</b>              |                                     |  |                           |
| (вид объекта недвижимости)            |                                     |  |                           |
| Лист № ___ Раздела <b>3</b>           | Всего листов раздела <b>3</b> : ___ | Всего разделов: ___                              | Всего листов выписки: ___ |
| <b>30.09.2021.№ 99/2021/420876982</b> |                                     |  |                           |
| Кадастровый номер:                    |                                     | <b>02:17:000000:121(единое землепользование)</b> |                           |

|   |                       |  |  |
|---|-----------------------|--|--|
| План (чертеж, схема) земельного участка   |                       |  |  |
|  |                       |  |  |
| Масштаб 1: данные отсутствуют   | Условные обозначения: |  |  |

|                               |         |                   |
|-------------------------------|---------|-------------------|
| Государственный регистратор   |         | ФГИС ЕГРН         |
| полное наименование должности | подпись | инициалы, фамилия |

М.П.

|                                       |                                     |  |                           |
|---------------------------------------|-------------------------------------|--|---------------------------|
| <b>Земельный участок</b>              |                                     |  |                           |
| (вид объекта недвижимости)            |                                     |  |                           |
| Лист № ___ Раздела <b>3</b>           | Всего листов раздела <b>3</b> : ___ | Всего разделов: ___                              | Всего листов выписки: ___ |
| <b>30.09.2021.№ 99/2021/420876982</b> |                                     |  |                           |
| Кадастровый номер:                    |                                     | <b>02:17:000000:121(единое землепользование)</b> |                           |

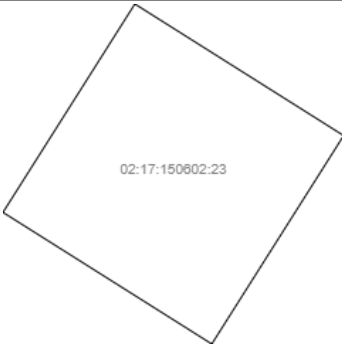
|   |                       |  |  |
|---|-----------------------|--|--|
| План (чертеж, схема) земельного участка   |                       |  |  |
|  |                       |  |  |
| Масштаб 1: данные отсутствуют   | Условные обозначения: |  |  |

|                               |         |                   |
|-------------------------------|---------|-------------------|
| Государственный регистратор   |         | ФГИС ЕГРН         |
| полное наименование должности | подпись | инициалы, фамилия |

М.П.

Выписка из Единого государственного реестра недвижимости об объекте недвижимости  
Описание местоположения земельного участка

|                                       |                                     |  |                           |
|---------------------------------------|-------------------------------------|--|---------------------------|
| <b>Земельный участок</b>              |                                     |  |                           |
| (вид объекта недвижимости)            |                                     |  |                           |
| Лист № ___ Раздела <b>3</b>           | Всего листов раздела <b>3</b> : ___ | Всего разделов: ___                              | Всего листов выписки: ___ |
| <b>30.09.2021.№ 99/2021/420876982</b> |                                     |  |                           |
| Кадастровый номер:                    |                                     | <b>02:17:000000:121(единое землепользование)</b> |                           |

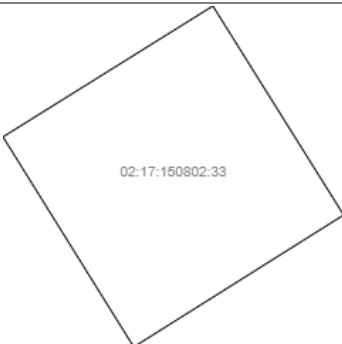
|   |                       |  |  |
|---|-----------------------|--|--|
| План (чертеж, схема) земельного участка   |                       |  |  |
|  |                       |  |  |
| Масштаб 1: данные отсутствуют   | Условные обозначения: |  |  |

|                               |         |                   |
|-------------------------------|---------|-------------------|
| Государственный регистратор   |         | ФГИС ЕГРН         |
| полное наименование должности | подпись | инициалы, фамилия |

М.П.

Выписка из Единого государственного реестра недвижимости об объекте недвижимости  
Описание местоположения земельного участка

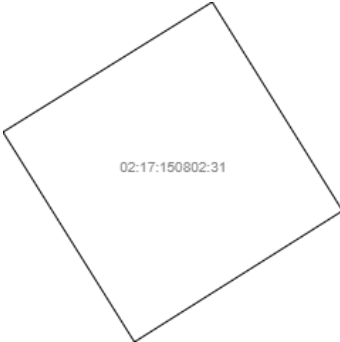
|                                       |                                     |  |                           |
|---------------------------------------|-------------------------------------|--|---------------------------|
| <b>Земельный участок</b>              |                                     |  |                           |
| (вид объекта недвижимости)            |                                     |  |                           |
| Лист № ___ Раздела <b>3</b>           | Всего листов раздела <b>3</b> : ___ | Всего разделов: ___                              | Всего листов выписки: ___ |
| <b>30.09.2021.№ 99/2021/420876982</b> |                                     |  |                           |
| Кадастровый номер:                    |                                     | <b>02:17:000000:121(единое землепользование)</b> |                           |

|   |                       |  |  |
|---|-----------------------|--|--|
| План (чертеж, схема) земельного участка   |                       |  |  |
|  |                       |  |  |
| Масштаб 1: данные отсутствуют   | Условные обозначения: |  |  |

|                               |         |                   |
|-------------------------------|---------|-------------------|
| Государственный регистратор   |         | ФГИС ЕГРН         |
| полное наименование должности | подпись | инициалы, фамилия |

М.П.

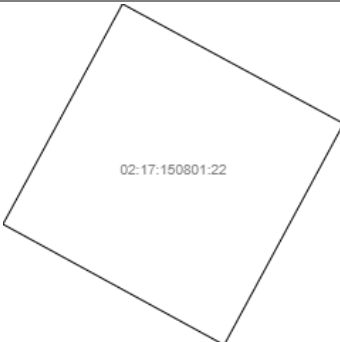
|                                       |                                      |  |                            |
|---------------------------------------|--------------------------------------|--|----------------------------|
| <b>Земельный участок</b>              |                                      |  |                            |
| (вид объекта недвижимости)            |                                      |  |                            |
| Лист № ____ Раздела <b>3</b>          | Всего листов раздела <b>3</b> : ____ | Всего разделов: ____                             | Всего листов выписки: ____ |
| <b>30.09.2021.№ 99/2021/420876982</b> |                                      |  |                            |
| Кадастровый номер:                    |                                      | <b>02:17:000000:121(единое землепользование)</b> |                            |

|   |                       |  |  |
|---|-----------------------|--|--|
| План (чертеж, схема) земельного участка   |                       |  |  |
|  |                       |  |  |
| Масштаб 1: данные отсутствуют   | Условные обозначения: |  |  |

|                               |         |                   |
|-------------------------------|---------|-------------------|
| Государственный регистратор   |         | ФГИС ЕГРН         |
| полное наименование должности | подпись | инициалы, фамилия |

М.П.

|                                       |                                      |  |                            |
|---------------------------------------|--------------------------------------|--|----------------------------|
| <b>Земельный участок</b>              |                                      |  |                            |
| (вид объекта недвижимости)            |                                      |  |                            |
| Лист № ____ Раздела <b>3</b>          | Всего листов раздела <b>3</b> : ____ | Всего разделов: ____                             | Всего листов выписки: ____ |
| <b>30.09.2021.№ 99/2021/420876982</b> |                                      |  |                            |
| Кадастровый номер:                    |                                      | <b>02:17:000000:121(единое землепользование)</b> |                            |

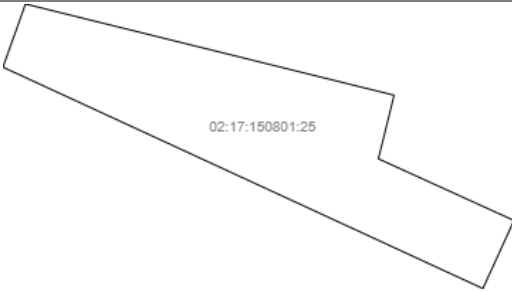
|   |                       |  |  |
|---|-----------------------|--|--|
| План (чертеж, схема) земельного участка   |                       |  |  |
|  |                       |  |  |
| Масштаб 1: данные отсутствуют   | Условные обозначения: |  |  |

|                               |         |                   |
|-------------------------------|---------|-------------------|
| Государственный регистратор   |         | ФГИС ЕГРН         |
| полное наименование должности | подпись | инициалы, фамилия |

М.П.

Выписка из Единого государственного реестра недвижимости об объекте недвижимости  
Описание местоположения земельного участка

|                                       |                                      |  |                            |
|---------------------------------------|--------------------------------------|--|----------------------------|
| <b>Земельный участок</b>              |                                      |  |                            |
| (вид объекта недвижимости)            |                                      |  |                            |
| Лист № ____ Раздела <b>3</b>          | Всего листов раздела <b>3</b> : ____ | Всего разделов: ____                             | Всего листов выписки: ____ |
| <b>30.09.2021.№ 99/2021/420876982</b> |                                      |  |                            |
| Кадастровый номер:                    |                                      | <b>02:17:000000:121(единое землепользование)</b> |                            |

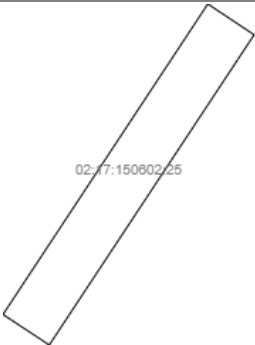
|  |                       |  |  |
|--|-----------------------|--|--|
| План (чертеж, схема) земельного участка  |                       |  |  |
|  |                       |  |  |
| Масштаб 1: данные отсутствуют  | Условные обозначения: |  |  |

|                               |         |                   |
|-------------------------------|---------|-------------------|
| Государственный регистратор   |         | ФГИС ЕГРН         |
| полное наименование должности | подпись | инициалы, фамилия |

М.П.

Выписка из Единого государственного реестра недвижимости об объекте недвижимости  
Описание местоположения земельного участка

|                                       |                                      |  |                            |
|---------------------------------------|--------------------------------------|--|----------------------------|
| <b>Земельный участок</b>              |                                      |  |                            |
| (вид объекта недвижимости)            |                                      |  |                            |
| Лист № ____ Раздела <b>3</b>          | Всего листов раздела <b>3</b> : ____ | Всего разделов: ____                             | Всего листов выписки: ____ |
| <b>30.09.2021.№ 99/2021/420876982</b> |                                      |  |                            |
| Кадастровый номер:                    |                                      | <b>02:17:000000:121(единое землепользование)</b> |                            |

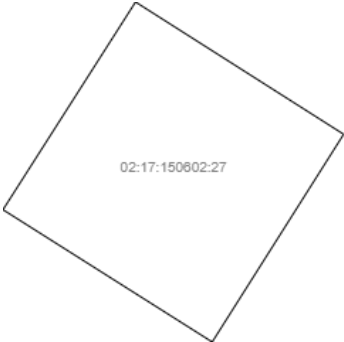
|   |                       |  |  |
|---|-----------------------|--|--|
| План (чертеж, схема) земельного участка   |                       |  |  |
|  |                       |  |  |
| Масштаб 1: данные отсутствуют   | Условные обозначения: |  |  |

|                               |         |                   |
|-------------------------------|---------|-------------------|
| Государственный регистратор   |         | ФГИС ЕГРН         |
| полное наименование должности | подпись | инициалы, фамилия |

М.П.

Выписка из Единого государственного реестра недвижимости об объекте недвижимости  
Описание местоположения земельного участка

|   |                                     |   |                           |
|---|-------------------------------------|---|---------------------------|
| <b>Земельный участок</b>                  |                                     |   |                           |
| <small>(вид объекта недвижимости)</small> |                                     |   |                           |
| Лист № ___ Раздела <b>3</b>               | Всего листов раздела <b>3</b> : ___ | Всего разделов: ___                               | Всего листов выписки: ___ |
| <b>30.09.2021 № 99/2021/420876982</b>     |                                     |   |                           |
| Кадастровый номер:                        |                                     | <b>02:17:000000:121 (единое землепользование)</b> |                           |

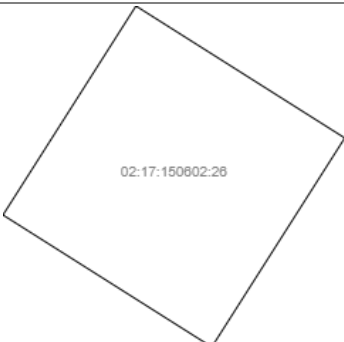
|   |                       |  |  |
|---|-----------------------|--|--|
| План (чертеж, схема) земельного участка   |                       |  |  |
|  |                       |  |  |
| Масштаб 1: данные отсутствуют   | Условные обозначения: |  |  |

|                               |         |                   |
|-------------------------------|---------|-------------------|
| Государственный регистратор   |         | ФГИС ЕГРН         |
| полное наименование должности | подпись | инициалы, фамилия |

М.П.

Выписка из Единого государственного реестра недвижимости об объекте недвижимости  
Описание местоположения земельного участка

|   |                                     |   |                           |
|---|-------------------------------------|---|---------------------------|
| <b>Земельный участок</b>                  |                                     |   |                           |
| <small>(вид объекта недвижимости)</small> |                                     |   |                           |
| Лист № ___ Раздела <b>3</b>               | Всего листов раздела <b>3</b> : ___ | Всего разделов: ___                               | Всего листов выписки: ___ |
| <b>30.09.2021 № 99/2021/420876982</b>     |                                     |   |                           |
| Кадастровый номер:                        |                                     | <b>02:17:000000:121 (единое землепользование)</b> |                           |

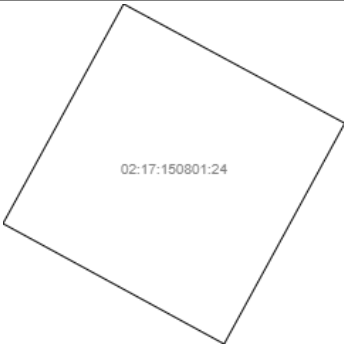
|   |                       |  |  |
|---|-----------------------|--|--|
| План (чертеж, схема) земельного участка   |                       |  |  |
|  |                       |  |  |
| Масштаб 1: данные отсутствуют   | Условные обозначения: |  |  |

|                               |         |                   |
|-------------------------------|---------|-------------------|
| Государственный регистратор   |         | ФГИС ЕГРН         |
| полное наименование должности | подпись | инициалы, фамилия |

М.П.

Выписка из Единого государственного реестра недвижимости об объекте недвижимости  
Описание местоположения земельного участка

|   |                                     |  |                           |
|---|-------------------------------------|--|---------------------------|
| <b>Земельный участок</b>                  |                                     |  |                           |
| <small>(вид объекта недвижимости)</small> |                                     |  |                           |
| Лист № ___ Раздела <b>3</b>               | Всего листов раздела <b>3</b> : ___ | Всего разделов: ___                              | Всего листов выписки: ___ |
| <b>30.09.2021.№ 99/2021/420876982</b>     |                                     |  |                           |
| Кадастровый номер:                        |                                     | <b>02:17:000000:121(единое землепользование)</b> |                           |

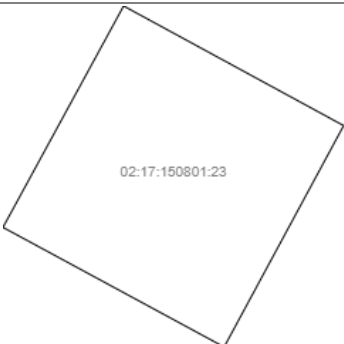
|   |                       |  |  |
|---|-----------------------|--|--|
| План (чертеж, схема) земельного участка   |                       |  |  |
|  |                       |  |  |
| Масштаб 1: данные отсутствуют   | Условные обозначения: |  |  |

|                               |         |                   |
|-------------------------------|---------|-------------------|
| Государственный регистратор   |         | ФГИС ЕГРН         |
| полное наименование должности | подпись | инициалы, фамилия |

М.П.

Выписка из Единого государственного реестра недвижимости об объекте недвижимости  
Описание местоположения земельного участка

|   |                                     |  |                           |
|---|-------------------------------------|--|---------------------------|
| <b>Земельный участок</b>                  |                                     |  |                           |
| <small>(вид объекта недвижимости)</small> |                                     |  |                           |
| Лист № ___ Раздела <b>3</b>               | Всего листов раздела <b>3</b> : ___ | Всего разделов: ___                              | Всего листов выписки: ___ |
| <b>30.09.2021.№ 99/2021/420876982</b>     |                                     |  |                           |
| Кадастровый номер:                        |                                     | <b>02:17:000000:121(единое землепользование)</b> |                           |

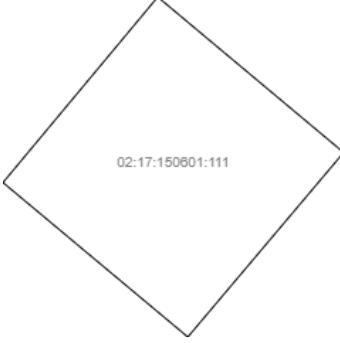
|   |                       |  |  |
|---|-----------------------|--|--|
| План (чертеж, схема) земельного участка   |                       |  |  |
|  |                       |  |  |
| Масштаб 1: данные отсутствуют   | Условные обозначения: |  |  |

|                               |         |                   |
|-------------------------------|---------|-------------------|
| Государственный регистратор   |         | ФГИС ЕГРН         |
| полное наименование должности | подпись | инициалы, фамилия |

М.П.

Выписка из Единого государственного реестра недвижимости об объекте недвижимости  
Описание местоположения земельного участка

|                                       |                                     |  |                           |
|---------------------------------------|-------------------------------------|--|---------------------------|
| <b>Земельный участок</b>              |                                     |  |                           |
| (вид объекта недвижимости)            |                                     |  |                           |
| Лист № ___ Раздела <b>3</b>           | Всего листов раздела <b>3</b> : ___ | Всего разделов: ___                              | Всего листов выписки: ___ |
| <b>30.09.2021.№ 99/2021/420876982</b> |                                     |  |                           |
| Кадастровый номер:                    |                                     | <b>02:17:000000:121(единое землепользование)</b> |                           |

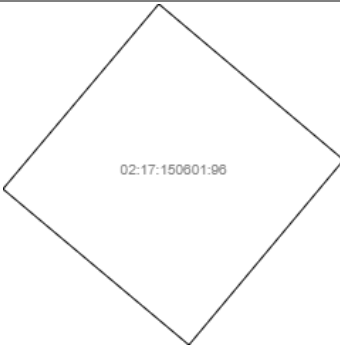
|   |                       |  |  |
|---|-----------------------|--|--|
| План (чертеж, схема) земельного участка   |                       |  |  |
|  |                       |  |  |
| Масштаб 1: данные отсутствуют   | Условные обозначения: |  |  |

|                               |         |                   |
|-------------------------------|---------|-------------------|
| Государственный регистратор   |         | ФГИС ЕГРН         |
| полное наименование должности | подпись | инициалы, фамилия |

М.П.

Выписка из Единого государственного реестра недвижимости об объекте недвижимости  
Описание местоположения земельного участка

|                                       |                                     |  |                           |
|---------------------------------------|-------------------------------------|--|---------------------------|
| <b>Земельный участок</b>              |                                     |  |                           |
| (вид объекта недвижимости)            |                                     |  |                           |
| Лист № ___ Раздела <b>3</b>           | Всего листов раздела <b>3</b> : ___ | Всего разделов: ___                              | Всего листов выписки: ___ |
| <b>30.09.2021.№ 99/2021/420876982</b> |                                     |  |                           |
| Кадастровый номер:                    |                                     | <b>02:17:000000:121(единое землепользование)</b> |                           |

|   |                       |  |  |
|---|-----------------------|--|--|
| План (чертеж, схема) земельного участка   |                       |  |  |
|  |                       |  |  |
| Масштаб 1: данные отсутствуют   | Условные обозначения: |  |  |

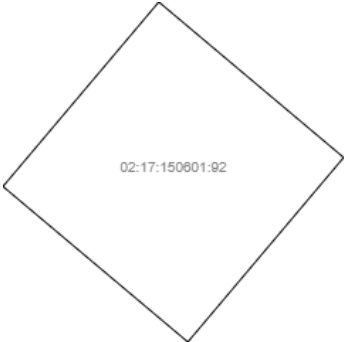
|                               |         |                   |
|-------------------------------|---------|-------------------|
| Государственный регистратор   |         | ФГИС ЕГРН         |
| полное наименование должности | подпись | инициалы, фамилия |

М.П.



Выписка из Единого государственного реестра недвижимости об объекте недвижимости  
Описание местоположения земельного участка

|   |                                      |  |                            |
|---|--------------------------------------|--|----------------------------|
| <b>Земельный участок</b>                  |                                      |  |                            |
| <small>(вид объекта недвижимости)</small> |                                      |  |                            |
| Лист № ____ Раздела <b>3</b>              | Всего листов раздела <b>3</b> : ____ | Всего разделов: ____                             | Всего листов выписки: ____ |
| <b>30.09.2021.№ 99/2021/420876982</b>     |                                      |  |                            |
| Кадастровый номер:                        |                                      | <b>02:17:000000:121(единое землепользование)</b> |                            |

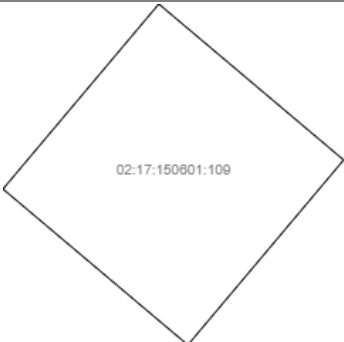
|   |                       |  |  |
|---|-----------------------|--|--|
| План (чертеж, схема) земельного участка   |                       |  |  |
|  |                       |  |  |
| Масштаб 1: данные отсутствуют   | Условные обозначения: |  |  |

|                               |         |                   |
|-------------------------------|---------|-------------------|
| Государственный регистратор   |         | ФГИС ЕГРН         |
| полное наименование должности | подпись | инициалы, фамилия |

М.П.

Выписка из Единого государственного реестра недвижимости об объекте недвижимости  
Описание местоположения земельного участка

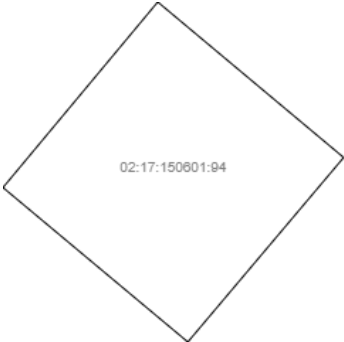
|   |                                      |  |                            |
|---|--------------------------------------|--|----------------------------|
| <b>Земельный участок</b>                  |                                      |  |                            |
| <small>(вид объекта недвижимости)</small> |                                      |  |                            |
| Лист № ____ Раздела <b>3</b>              | Всего листов раздела <b>3</b> : ____ | Всего разделов: ____                             | Всего листов выписки: ____ |
| <b>30.09.2021.№ 99/2021/420876982</b>     |                                      |  |                            |
| Кадастровый номер:                        |                                      | <b>02:17:000000:121(единое землепользование)</b> |                            |

|   |                       |  |  |
|---|-----------------------|--|--|
| План (чертеж, схема) земельного участка   |                       |  |  |
|  |                       |  |  |
| Масштаб 1: данные отсутствуют   | Условные обозначения: |  |  |

|                               |         |                   |
|-------------------------------|---------|-------------------|
| Государственный регистратор   |         | ФГИС ЕГРН         |
| полное наименование должности | подпись | инициалы, фамилия |

М.П.

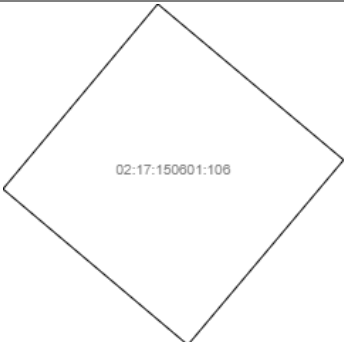
|                                       |                                      |  |                            |
|---------------------------------------|--------------------------------------|--|----------------------------|
| <b>Земельный участок</b>              |                                      |  |                            |
| (вид объекта недвижимости)            |                                      |  |                            |
| Лист № ____ Раздела <b>3</b>          | Всего листов раздела <b>3</b> : ____ | Всего разделов: ____                             | Всего листов выписки: ____ |
| <b>30.09.2021.№ 99/2021/420876982</b> |                                      |  |                            |
| Кадастровый номер:                    |                                      | <b>02:17:000000:121(единое землепользование)</b> |                            |

|   |                       |  |  |
|---|-----------------------|--|--|
| План (чертеж, схема) земельного участка   |                       |  |  |
|  |                       |  |  |
| Масштаб 1: данные отсутствуют   | Условные обозначения: |  |  |

|                               |         |                   |
|-------------------------------|---------|-------------------|
| Государственный регистратор   |         | ФГИС ЕГРН         |
| полное наименование должности | подпись | инициалы, фамилия |

М.П.

|                                       |                                      |  |                            |
|---------------------------------------|--------------------------------------|--|----------------------------|
| <b>Земельный участок</b>              |                                      |  |                            |
| (вид объекта недвижимости)            |                                      |  |                            |
| Лист № ____ Раздела <b>3</b>          | Всего листов раздела <b>3</b> : ____ | Всего разделов: ____                             | Всего листов выписки: ____ |
| <b>30.09.2021.№ 99/2021/420876982</b> |                                      |  |                            |
| Кадастровый номер:                    |                                      | <b>02:17:000000:121(единое землепользование)</b> |                            |

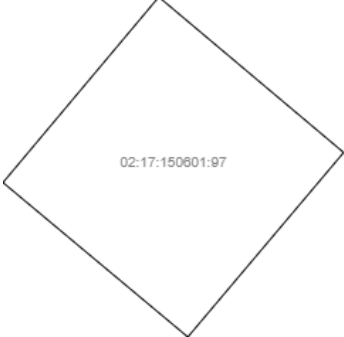
|   |                       |  |  |
|---|-----------------------|--|--|
| План (чертеж, схема) земельного участка   |                       |  |  |
|  |                       |  |  |
| Масштаб 1: данные отсутствуют   | Условные обозначения: |  |  |

|                               |         |                   |
|-------------------------------|---------|-------------------|
| Государственный регистратор   |         | ФГИС ЕГРН         |
| полное наименование должности | подпись | инициалы, фамилия |

М.П.

Выписка из Единого государственного реестра недвижимости об объекте недвижимости  
Описание местоположения земельного участка

|   |                                      |  |                            |
|---|--------------------------------------|--|----------------------------|
| <b>Земельный участок</b>                  |                                      |  |                            |
| <small>(вид объекта недвижимости)</small> |                                      |  |                            |
| Лист № ____ Раздела <b>3</b>              | Всего листов раздела <b>3</b> : ____ | Всего разделов: ____                             | Всего листов выписки: ____ |
| <b>30.09.2021.№ 99/2021/420876982</b>     |                                      |  |                            |
| Кадастровый номер:                        |                                      | <b>02:17:000000:121(единое землепользование)</b> |                            |

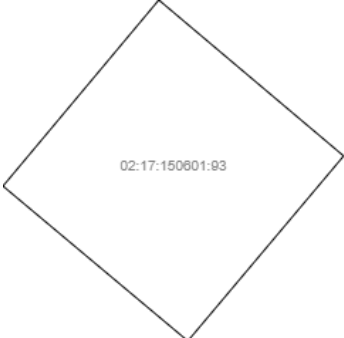
|   |                       |  |  |
|---|-----------------------|--|--|
| План (чертеж, схема) земельного участка   |                       |  |  |
|  |                       |  |  |
| Масштаб 1: данные отсутствуют   | Условные обозначения: |  |  |

|                               |         |                   |
|-------------------------------|---------|-------------------|
| Государственный регистратор   |         | ФГИС ЕГРН         |
| полное наименование должности | подпись | инициалы, фамилия |

М.П.

Выписка из Единого государственного реестра недвижимости об объекте недвижимости  
Описание местоположения земельного участка

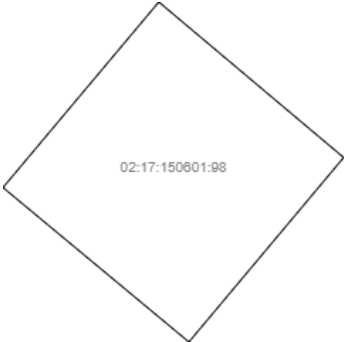
|   |                                      |  |                            |
|---|--------------------------------------|--|----------------------------|
| <b>Земельный участок</b>                  |                                      |  |                            |
| <small>(вид объекта недвижимости)</small> |                                      |  |                            |
| Лист № ____ Раздела <b>3</b>              | Всего листов раздела <b>3</b> : ____ | Всего разделов: ____                             | Всего листов выписки: ____ |
| <b>30.09.2021.№ 99/2021/420876982</b>     |                                      |  |                            |
| Кадастровый номер:                        |                                      | <b>02:17:000000:121(единое землепользование)</b> |                            |

|   |                       |  |  |
|---|-----------------------|--|--|
| План (чертеж, схема) земельного участка   |                       |  |  |
|  |                       |  |  |
| Масштаб 1: данные отсутствуют   | Условные обозначения: |  |  |

|                               |         |                   |
|-------------------------------|---------|-------------------|
| Государственный регистратор   |         | ФГИС ЕГРН         |
| полное наименование должности | подпись | инициалы, фамилия |

М.П.

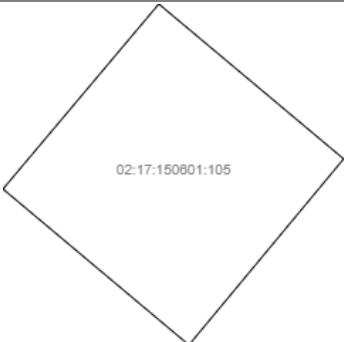
|                                       |                                      |  |                            |
|---------------------------------------|--------------------------------------|--|----------------------------|
| <b>Земельный участок</b>              |                                      |  |                            |
| (вид объекта недвижимости)            |                                      |  |                            |
| Лист № ____ Раздела <b>3</b>          | Всего листов раздела <b>3</b> : ____ | Всего разделов: ____                             | Всего листов выписки: ____ |
| <b>30.09.2021.№ 99/2021/420876982</b> |                                      |  |                            |
| Кадастровый номер:                    |                                      | <b>02:17:000000:121(единое землепользование)</b> |                            |

|   |                       |  |  |
|---|-----------------------|--|--|
| План (чертеж, схема) земельного участка   |                       |  |  |
|  |                       |  |  |
| Масштаб 1: данные отсутствуют   | Условные обозначения: |  |  |

|                               |         |                   |
|-------------------------------|---------|-------------------|
| Государственный регистратор   |         | ФГИС ЕГРН         |
| полное наименование должности | подпись | инициалы, фамилия |

М.П.

|                                       |                                      |  |                            |
|---------------------------------------|--------------------------------------|--|----------------------------|
| <b>Земельный участок</b>              |                                      |  |                            |
| (вид объекта недвижимости)            |                                      |  |                            |
| Лист № ____ Раздела <b>3</b>          | Всего листов раздела <b>3</b> : ____ | Всего разделов: ____                             | Всего листов выписки: ____ |
| <b>30.09.2021.№ 99/2021/420876982</b> |                                      |  |                            |
| Кадастровый номер:                    |                                      | <b>02:17:000000:121(единое землепользование)</b> |                            |

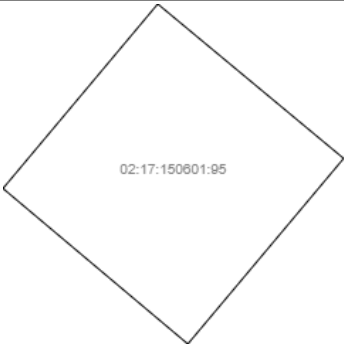
|   |                       |  |  |
|---|-----------------------|--|--|
| План (чертеж, схема) земельного участка   |                       |  |  |
|  |                       |  |  |
| Масштаб 1: данные отсутствуют   | Условные обозначения: |  |  |

|                               |         |                   |
|-------------------------------|---------|-------------------|
| Государственный регистратор   |         | ФГИС ЕГРН         |
| полное наименование должности | подпись | инициалы, фамилия |

М.П.

Выписка из Единого государственного реестра недвижимости об объекте недвижимости  
Описание местоположения земельного участка

|                                       |                                     |  |                           |
|---------------------------------------|-------------------------------------|--|---------------------------|
| <b>Земельный участок</b>              |                                     |  |                           |
| (вид объекта недвижимости)            |                                     |  |                           |
| Лист № ___ Раздела <b>3</b>           | Всего листов раздела <b>3</b> : ___ | Всего разделов: ___                              | Всего листов выписки: ___ |
| <b>30.09.2021.№ 99/2021/420876982</b> |                                     |  |                           |
| Кадастровый номер:                    |                                     | <b>02:17:000000:121(единое землепользование)</b> |                           |

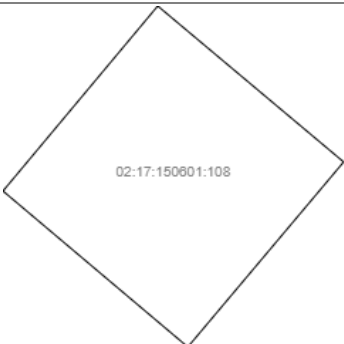
|   |                       |  |  |
|---|-----------------------|--|--|
| План (чертеж, схема) земельного участка   |                       |  |  |
|  |                       |  |  |
| Масштаб 1: данные отсутствуют   | Условные обозначения: |  |  |

|                               |         |                   |
|-------------------------------|---------|-------------------|
| Государственный регистратор   |         | ФГИС ЕГРН         |
| полное наименование должности | подпись | инициалы, фамилия |

М.П.

Выписка из Единого государственного реестра недвижимости об объекте недвижимости  
Описание местоположения земельного участка

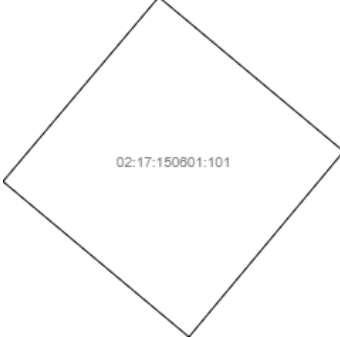
|                                       |                                     |  |                           |
|---------------------------------------|-------------------------------------|--|---------------------------|
| <b>Земельный участок</b>              |                                     |  |                           |
| (вид объекта недвижимости)            |                                     |  |                           |
| Лист № ___ Раздела <b>3</b>           | Всего листов раздела <b>3</b> : ___ | Всего разделов: ___                              | Всего листов выписки: ___ |
| <b>30.09.2021.№ 99/2021/420876982</b> |                                     |  |                           |
| Кадастровый номер:                    |                                     | <b>02:17:000000:121(единое землепользование)</b> |                           |

|   |                       |  |  |
|---|-----------------------|--|--|
| План (чертеж, схема) земельного участка   |                       |  |  |
|  |                       |  |  |
| Масштаб 1: данные отсутствуют   | Условные обозначения: |  |  |

|                               |         |                   |
|-------------------------------|---------|-------------------|
| Государственный регистратор   |         | ФГИС ЕГРН         |
| полное наименование должности | подпись | инициалы, фамилия |

М.П.

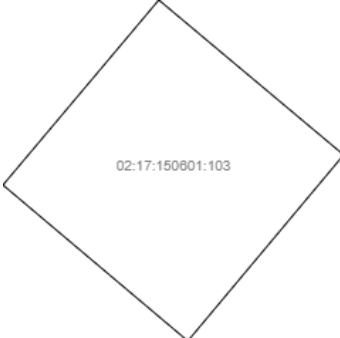
|                                       |                                      |  |                            |
|---------------------------------------|--------------------------------------|--|----------------------------|
| <b>Земельный участок</b>              |                                      |  |                            |
| (вид объекта недвижимости)            |                                      |  |                            |
| Лист № ____ Раздела <b>3</b>          | Всего листов раздела <b>3</b> : ____ | Всего разделов: ____                             | Всего листов выписки: ____ |
| <b>30.09.2021.№ 99/2021/420876982</b> |                                      |  |                            |
| Кадастровый номер:                    |                                      | <b>02:17:000000:121(единое землепользование)</b> |                            |

|   |                       |  |  |
|---|-----------------------|--|--|
| План (чертеж, схема) земельного участка   |                       |  |  |
|  |                       |  |  |
| Масштаб 1: данные отсутствуют   | Условные обозначения: |  |  |

|                               |         |                   |
|-------------------------------|---------|-------------------|
| Государственный регистратор   |         | ФГИС ЕГРН         |
| полное наименование должности | подпись | инициалы, фамилия |

М.П.

|                                       |                                      |  |                            |
|---------------------------------------|--------------------------------------|--|----------------------------|
| <b>Земельный участок</b>              |                                      |  |                            |
| (вид объекта недвижимости)            |                                      |  |                            |
| Лист № ____ Раздела <b>3</b>          | Всего листов раздела <b>3</b> : ____ | Всего разделов: ____                             | Всего листов выписки: ____ |
| <b>30.09.2021.№ 99/2021/420876982</b> |                                      |  |                            |
| Кадастровый номер:                    |                                      | <b>02:17:000000:121(единое землепользование)</b> |                            |

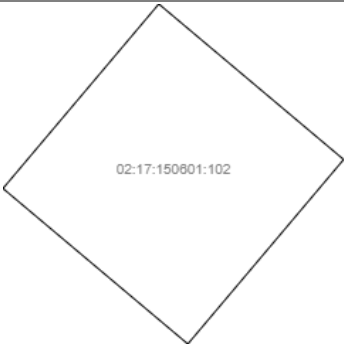
|   |                       |  |  |
|---|-----------------------|--|--|
| План (чертеж, схема) земельного участка   |                       |  |  |
|  |                       |  |  |
| Масштаб 1: данные отсутствуют   | Условные обозначения: |  |  |

|                               |         |                   |
|-------------------------------|---------|-------------------|
| Государственный регистратор   |         | ФГИС ЕГРН         |
| полное наименование должности | подпись | инициалы, фамилия |

М.П.

Выписка из Единого государственного реестра недвижимости об объекте недвижимости  
Описание местоположения земельного участка

|                                       |                                      |  |                            |
|---------------------------------------|--------------------------------------|--|----------------------------|
| <b>Земельный участок</b>              |                                      |  |                            |
| (вид объекта недвижимости)            |                                      |  |                            |
| Лист № ____ Раздела <b>3</b>          | Всего листов раздела <b>3</b> : ____ | Всего разделов: ____                             | Всего листов выписки: ____ |
| <b>30.09.2021.№ 99/2021/420876982</b> |                                      |  |                            |
| Кадастровый номер:                    |                                      | <b>02:17:000000:121(единое землепользование)</b> |                            |

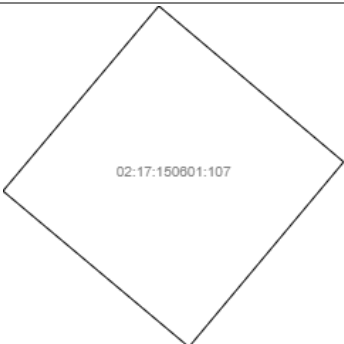
|   |                       |  |  |
|---|-----------------------|--|--|
| План (чертеж, схема) земельного участка   |                       |  |  |
|  |                       |  |  |
| Масштаб 1: данные отсутствуют   | Условные обозначения: |  |  |

|                               |         |                   |
|-------------------------------|---------|-------------------|
| Государственный регистратор   |         | ФГИС ЕГРН         |
| полное наименование должности | подпись | инициалы, фамилия |

М.П.

Выписка из Единого государственного реестра недвижимости об объекте недвижимости  
Описание местоположения земельного участка

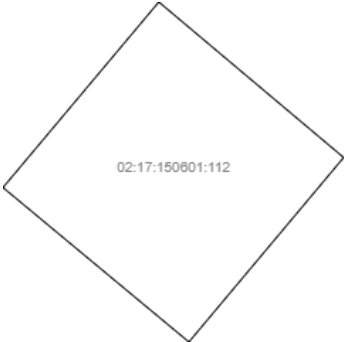
|                                       |                                      |  |                            |
|---------------------------------------|--------------------------------------|--|----------------------------|
| <b>Земельный участок</b>              |                                      |  |                            |
| (вид объекта недвижимости)            |                                      |  |                            |
| Лист № ____ Раздела <b>3</b>          | Всего листов раздела <b>3</b> : ____ | Всего разделов: ____                             | Всего листов выписки: ____ |
| <b>30.09.2021.№ 99/2021/420876982</b> |                                      |  |                            |
| Кадастровый номер:                    |                                      | <b>02:17:000000:121(единое землепользование)</b> |                            |

|   |                       |  |  |
|---|-----------------------|--|--|
| План (чертеж, схема) земельного участка   |                       |  |  |
|  |                       |  |  |
| Масштаб 1: данные отсутствуют   | Условные обозначения: |  |  |

|                               |         |                   |
|-------------------------------|---------|-------------------|
| Государственный регистратор   |         | ФГИС ЕГРН         |
| полное наименование должности | подпись | инициалы, фамилия |

М.П.

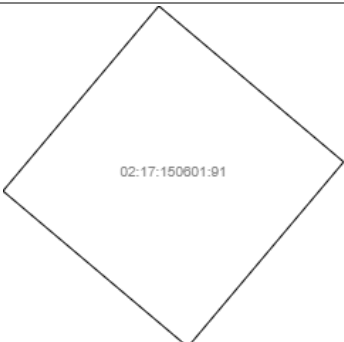
|                                       |                                      |  |                            |
|---------------------------------------|--------------------------------------|--|----------------------------|
| <b>Земельный участок</b>              |                                      |  |                            |
| (вид объекта недвижимости)            |                                      |  |                            |
| Лист № ____ Раздела <b>3</b>          | Всего листов раздела <b>3</b> : ____ | Всего разделов: ____                             | Всего листов выписки: ____ |
| <b>30.09.2021.№ 99/2021/420876982</b> |                                      |  |                            |
| Кадастровый номер:                    |                                      | <b>02:17:000000:121(единое землепользование)</b> |                            |

|   |                       |  |  |
|---|-----------------------|--|--|
| План (чертеж, схема) земельного участка   |                       |  |  |
|  |                       |  |  |
| Масштаб 1: данные отсутствуют   | Условные обозначения: |  |  |

|                               |         |                   |
|-------------------------------|---------|-------------------|
| Государственный регистратор   |         | ФГИС ЕГРН         |
| полное наименование должности | подпись | инициалы, фамилия |

М.П.

|                                       |                                      |  |                            |
|---------------------------------------|--------------------------------------|--|----------------------------|
| <b>Земельный участок</b>              |                                      |  |                            |
| (вид объекта недвижимости)            |                                      |  |                            |
| Лист № ____ Раздела <b>3</b>          | Всего листов раздела <b>3</b> : ____ | Всего разделов: ____                             | Всего листов выписки: ____ |
| <b>30.09.2021.№ 99/2021/420876982</b> |                                      |  |                            |
| Кадастровый номер:                    |                                      | <b>02:17:000000:121(единое землепользование)</b> |                            |

|   |                       |  |  |
|---|-----------------------|--|--|
| План (чертеж, схема) земельного участка   |                       |  |  |
|  |                       |  |  |
| Масштаб 1: данные отсутствуют   | Условные обозначения: |  |  |

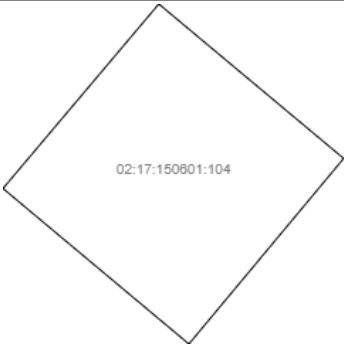
|                               |         |                   |
|-------------------------------|---------|-------------------|
| Государственный регистратор   |         | ФГИС ЕГРН         |
| полное наименование должности | подпись | инициалы, фамилия |

М.П.



Выписка из Единого государственного реестра недвижимости об объекте недвижимости  
Описание местоположения земельного участка

|                                       |                                     |  |                           |
|---------------------------------------|-------------------------------------|--|---------------------------|
| <b>Земельный участок</b>              |                                     |  |                           |
| (вид объекта недвижимости)            |                                     |  |                           |
| Лист № ___ Раздела <b>3</b>           | Всего листов раздела <b>3</b> : ___ | Всего разделов: ___                              | Всего листов выписки: ___ |
| <b>30.09.2021.№ 99/2021/420876982</b> |                                     |  |                           |
| Кадастровый номер:                    |                                     | <b>02:17:000000:121(единое землепользование)</b> |                           |

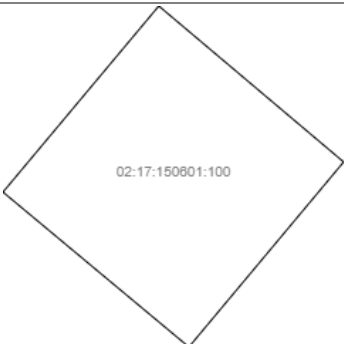
|   |                       |  |  |
|---|-----------------------|--|--|
| План (чертеж, схема) земельного участка   |                       |  |  |
|  |                       |  |  |
| Масштаб 1: данные отсутствуют   | Условные обозначения: |  |  |

|                               |         |                   |
|-------------------------------|---------|-------------------|
| Государственный регистратор   |         | ФГИС ЕГРН         |
| полное наименование должности | подпись | инициалы, фамилия |

М.П.

Выписка из Единого государственного реестра недвижимости об объекте недвижимости  
Описание местоположения земельного участка

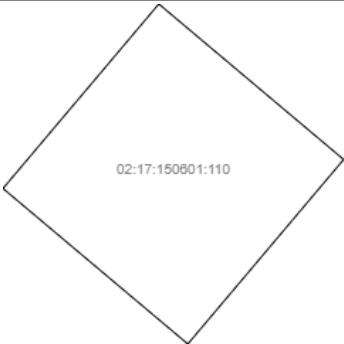
|                                       |                                     |  |                           |
|---------------------------------------|-------------------------------------|--|---------------------------|
| <b>Земельный участок</b>              |                                     |  |                           |
| (вид объекта недвижимости)            |                                     |  |                           |
| Лист № ___ Раздела <b>3</b>           | Всего листов раздела <b>3</b> : ___ | Всего разделов: ___                              | Всего листов выписки: ___ |
| <b>30.09.2021.№ 99/2021/420876982</b> |                                     |  |                           |
| Кадастровый номер:                    |                                     | <b>02:17:000000:121(единое землепользование)</b> |                           |

|   |                       |  |  |
|---|-----------------------|--|--|
| План (чертеж, схема) земельного участка   |                       |  |  |
|  |                       |  |  |
| Масштаб 1: данные отсутствуют   | Условные обозначения: |  |  |

|                               |         |                   |
|-------------------------------|---------|-------------------|
| Государственный регистратор   |         | ФГИС ЕГРН         |
| полное наименование должности | подпись | инициалы, фамилия |

М.П.

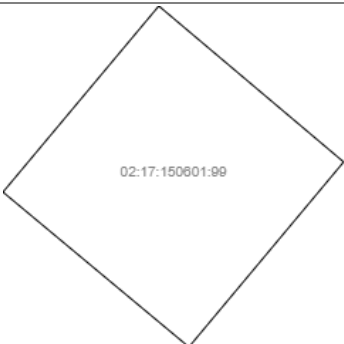
|                                       |                                      |  |                            |
|---------------------------------------|--------------------------------------|--|----------------------------|
| <b>Земельный участок</b>              |                                      |  |                            |
| (вид объекта недвижимости)            |                                      |  |                            |
| Лист № ____ Раздела <b>3</b>          | Всего листов раздела <b>3</b> : ____ | Всего разделов: ____                             | Всего листов выписки: ____ |
| <b>30.09.2021.№ 99/2021/420876982</b> |                                      |  |                            |
| Кадастровый номер:                    |                                      | <b>02:17:000000:121(единое землепользование)</b> |                            |

|   |                       |  |  |
|---|-----------------------|--|--|
| План (чертеж, схема) земельного участка   |                       |  |  |
|  |                       |  |  |
| Масштаб 1: данные отсутствуют   | Условные обозначения: |  |  |

|                               |         |                   |
|-------------------------------|---------|-------------------|
| Государственный регистратор   |         | ФГИС ЕГРН         |
| полное наименование должности | подпись | инициалы, фамилия |

М.П.

|                                       |                                      |  |                            |
|---------------------------------------|--------------------------------------|--|----------------------------|
| <b>Земельный участок</b>              |                                      |  |                            |
| (вид объекта недвижимости)            |                                      |  |                            |
| Лист № ____ Раздела <b>3</b>          | Всего листов раздела <b>3</b> : ____ | Всего разделов: ____                             | Всего листов выписки: ____ |
| <b>30.09.2021.№ 99/2021/420876982</b> |                                      |  |                            |
| Кадастровый номер:                    |                                      | <b>02:17:000000:121(единое землепользование)</b> |                            |


|   |                       |  |  |
|---|-----------------------|--|--|
| План (чертеж, схема) земельного участка   |                       |  |  |
|  |                       |  |  |
| Масштаб 1: данные отсутствуют   | Условные обозначения: |  |  |

|                               |         |                   |
|-------------------------------|---------|-------------------|
| Государственный регистратор   |         | ФГИС ЕГРН         |
| полное наименование должности | подпись | инициалы, фамилия |

М.П.

Выписка из Единого государственного реестра недвижимости об объекте недвижимости  
Описание местоположения земельного участка

|   |                                     |  |                           |
|---|-------------------------------------|--|---------------------------|
| <b>Земельный участок</b>                  |                                     |  |                           |
| <small>(вид объекта недвижимости)</small> |                                     |  |                           |
| Лист № ___ Раздела <b>3</b>               | Всего листов раздела <b>3</b> : ___ | Всего разделов: ___                              | Всего листов выписки: ___ |
| <b>30.09.2021.№ 99/2021/420876982</b>     |                                     |  |                           |
| Кадастровый номер:                        |                                     | <b>02:17:000000:121(единое землепользование)</b> |                           |

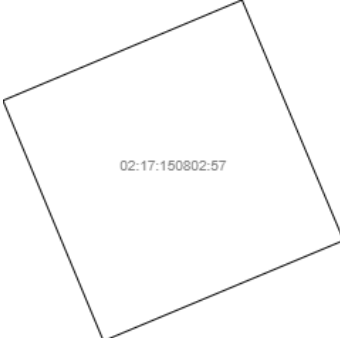
|   |                       |  |  |
|---|-----------------------|--|--|
| План (чертеж, схема) земельного участка   |                       |  |  |
|  |                       |  |  |
| Масштаб 1: данные отсутствуют   | Условные обозначения: |  |  |

|                               |         |                   |
|-------------------------------|---------|-------------------|
| Государственный регистратор   |         | ФГИС ЕГРН         |
| полное наименование должности | подпись | инициалы, фамилия |

М.П.

Выписка из Единого государственного реестра недвижимости об объекте недвижимости  
Описание местоположения земельного участка

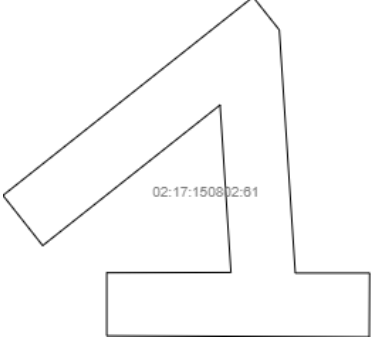
|   |                                     |  |                           |
|---|-------------------------------------|--|---------------------------|
| <b>Земельный участок</b>                  |                                     |  |                           |
| <small>(вид объекта недвижимости)</small> |                                     |  |                           |
| Лист № ___ Раздела <b>3</b>               | Всего листов раздела <b>3</b> : ___ | Всего разделов: ___                              | Всего листов выписки: ___ |
| <b>30.09.2021.№ 99/2021/420876982</b>     |                                     |  |                           |
| Кадастровый номер:                        |                                     | <b>02:17:000000:121(единое землепользование)</b> |                           |

|   |                       |  |  |
|---|-----------------------|--|--|
| План (чертеж, схема) земельного участка   |                       |  |  |
|  |                       |  |  |
| Масштаб 1: данные отсутствуют   | Условные обозначения: |  |  |

|                               |         |                   |
|-------------------------------|---------|-------------------|
| Государственный регистратор   |         | ФГИС ЕГРН         |
| полное наименование должности | подпись | инициалы, фамилия |

М.П.

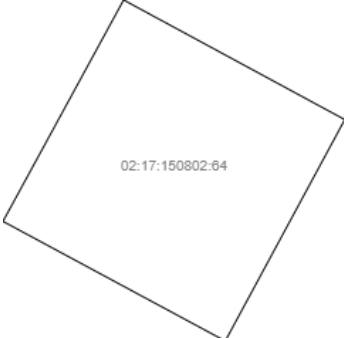
|                                       |                                     |  |                           |
|---------------------------------------|-------------------------------------|--|---------------------------|
| <b>Земельный участок</b>              |                                     |  |                           |
| (вид объекта недвижимости)            |                                     |  |                           |
| Лист № ___ Раздела <b>3</b>           | Всего листов раздела <b>3</b> : ___ | Всего разделов: ___                              | Всего листов выписки: ___ |
| <b>30.09.2021 № 99/2021/420876982</b> |                                     |  |                           |
| Кадастровый номер:                    |                                     | <b>02:17:000000:121(единое землепользование)</b> |                           |

|   |                       |  |  |
|---|-----------------------|--|--|
| План (чертеж, схема) земельного участка   |                       |  |  |
|  |                       |  |  |
| Масштаб 1: данные отсутствуют   | Условные обозначения: |  |  |

|                               |         |                   |
|-------------------------------|---------|-------------------|
| Государственный регистратор   |         | ФГИС ЕГРН         |
| полное наименование должности | подпись | инициалы, фамилия |

М.П.

|                                       |                                     |  |                           |
|---------------------------------------|-------------------------------------|--|---------------------------|
| <b>Земельный участок</b>              |                                     |  |                           |
| (вид объекта недвижимости)            |                                     |  |                           |
| Лист № ___ Раздела <b>3</b>           | Всего листов раздела <b>3</b> : ___ | Всего разделов: ___                              | Всего листов выписки: ___ |
| <b>30.09.2021 № 99/2021/420876982</b> |                                     |  |                           |
| Кадастровый номер:                    |                                     | <b>02:17:000000:121(единое землепользование)</b> |                           |

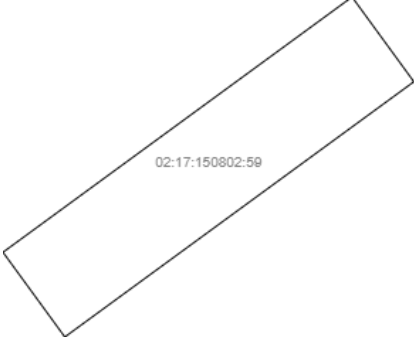
|   |                       |  |  |
|---|-----------------------|--|--|
| План (чертеж, схема) земельного участка   |                       |  |  |
|  |                       |  |  |
| Масштаб 1: данные отсутствуют   | Условные обозначения: |  |  |

|                               |         |                   |
|-------------------------------|---------|-------------------|
| Государственный регистратор   |         | ФГИС ЕГРН         |
| полное наименование должности | подпись | инициалы, фамилия |

М.П.

Выписка из Единого государственного реестра недвижимости об объекте недвижимости  
Описание местоположения земельного участка

|                                       |                                     |  |                           |
|---------------------------------------|-------------------------------------|--|---------------------------|
| <b>Земельный участок</b>              |                                     |  |                           |
| (вид объекта недвижимости)            |                                     |  |                           |
| Лист № ___ Раздела <b>3</b>           | Всего листов раздела <b>3</b> : ___ | Всего разделов: ___                              | Всего листов выписки: ___ |
| <b>30.09.2021.№ 99/2021/420876982</b> |                                     |  |                           |
| Кадастровый номер:                    |                                     | <b>02:17:000000:121(единое землепользование)</b> |                           |

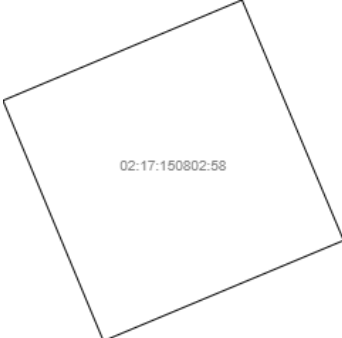
|   |                       |  |  |
|---|-----------------------|--|--|
| План (чертеж, схема) земельного участка   |                       |  |  |
|  |                       |  |  |
| Масштаб 1: данные отсутствуют   | Условные обозначения: |  |  |

|                               |         |                   |
|-------------------------------|---------|-------------------|
| Государственный регистратор   |         | ФГИС ЕГРН         |
| полное наименование должности | подпись | инициалы, фамилия |

М.П.

Выписка из Единого государственного реестра недвижимости об объекте недвижимости  
Описание местоположения земельного участка

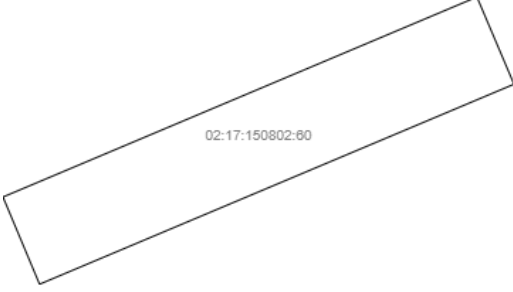
|                                       |                                     |  |                           |
|---------------------------------------|-------------------------------------|--|---------------------------|
| <b>Земельный участок</b>              |                                     |  |                           |
| (вид объекта недвижимости)            |                                     |  |                           |
| Лист № ___ Раздела <b>3</b>           | Всего листов раздела <b>3</b> : ___ | Всего разделов: ___                              | Всего листов выписки: ___ |
| <b>30.09.2021.№ 99/2021/420876982</b> |                                     |  |                           |
| Кадастровый номер:                    |                                     | <b>02:17:000000:121(единое землепользование)</b> |                           |

|   |                       |  |  |
|---|-----------------------|--|--|
| План (чертеж, схема) земельного участка   |                       |  |  |
|  |                       |  |  |
| Масштаб 1: данные отсутствуют   | Условные обозначения: |  |  |

|                               |         |                   |
|-------------------------------|---------|-------------------|
| Государственный регистратор   |         | ФГИС ЕГРН         |
| полное наименование должности | подпись | инициалы, фамилия |

М.П.

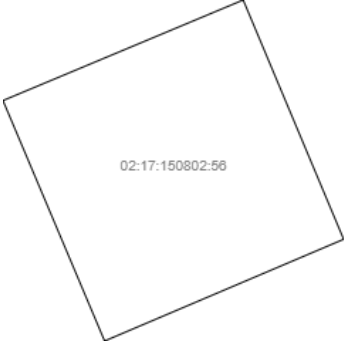
|                                       |                                     |  |                           |
|---------------------------------------|-------------------------------------|--|---------------------------|
| <b>Земельный участок</b>              |                                     |  |                           |
| (вид объекта недвижимости)            |                                     |  |                           |
| Лист № ___ Раздела <b>3</b>           | Всего листов раздела <b>3</b> : ___ | Всего разделов: ___                              | Всего листов выписки: ___ |
| <b>30.09.2021.№ 99/2021/420876982</b> |                                     |  |                           |
| Кадастровый номер:                    |                                     | <b>02:17:000000:121(единое землепользование)</b> |                           |

|  |                       |  |  |
|--|-----------------------|--|--|
| План (чертеж, схема) земельного участка  |                       |  |  |
|  |                       |  |  |
| Масштаб 1: данные отсутствуют  | Условные обозначения: |  |  |

|                               |         |                   |
|-------------------------------|---------|-------------------|
| Государственный регистратор   |         | ФГИС ЕГРН         |
| полное наименование должности | подпись | инициалы, фамилия |

М.П.

|                                       |                                     |  |                           |
|---------------------------------------|-------------------------------------|--|---------------------------|
| <b>Земельный участок</b>              |                                     |  |                           |
| (вид объекта недвижимости)            |                                     |  |                           |
| Лист № ___ Раздела <b>3</b>           | Всего листов раздела <b>3</b> : ___ | Всего разделов: ___                              | Всего листов выписки: ___ |
| <b>30.09.2021.№ 99/2021/420876982</b> |                                     |  |                           |
| Кадастровый номер:                    |                                     | <b>02:17:000000:121(единое землепользование)</b> |                           |

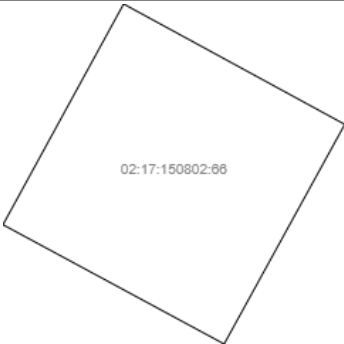
|   |                       |  |  |
|---|-----------------------|--|--|
| План (чертеж, схема) земельного участка   |                       |  |  |
|  |                       |  |  |
| Масштаб 1: данные отсутствуют   | Условные обозначения: |  |  |

|                               |         |                   |
|-------------------------------|---------|-------------------|
| Государственный регистратор   |         | ФГИС ЕГРН         |
| полное наименование должности | подпись | инициалы, фамилия |

М.П.

Выписка из Единого государственного реестра недвижимости об объекте недвижимости  
Описание местоположения земельного участка

|                                       |                                     |  |                           |
|---------------------------------------|-------------------------------------|--|---------------------------|
| <b>Земельный участок</b>              |                                     |  |                           |
| (вид объекта недвижимости)            |                                     |  |                           |
| Лист № ___ Раздела <b>3</b>           | Всего листов раздела <b>3</b> : ___ | Всего разделов: ___                              | Всего листов выписки: ___ |
| <b>30.09.2021.№ 99/2021/420876982</b> |                                     |  |                           |
| Кадастровый номер:                    |                                     | <b>02:17:000000:121(единое землепользование)</b> |                           |

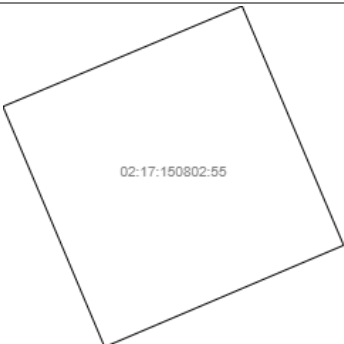
|   |                       |  |  |
|---|-----------------------|--|--|
| План (чертеж, схема) земельного участка   |                       |  |  |
|  |                       |  |  |
| Масштаб 1: данные отсутствуют   | Условные обозначения: |  |  |

|                               |         |                   |
|-------------------------------|---------|-------------------|
| Государственный регистратор   |         | ФГИС ЕГРН         |
| полное наименование должности | подпись | инициалы, фамилия |

М.П.

Выписка из Единого государственного реестра недвижимости об объекте недвижимости  
Описание местоположения земельного участка

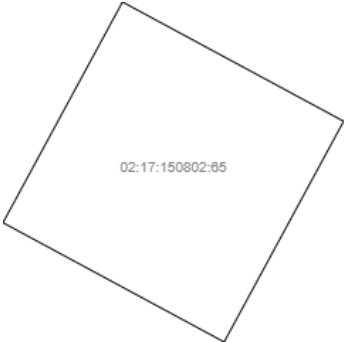
|                                       |                                     |  |                           |
|---------------------------------------|-------------------------------------|--|---------------------------|
| <b>Земельный участок</b>              |                                     |  |                           |
| (вид объекта недвижимости)            |                                     |  |                           |
| Лист № ___ Раздела <b>3</b>           | Всего листов раздела <b>3</b> : ___ | Всего разделов: ___                              | Всего листов выписки: ___ |
| <b>30.09.2021.№ 99/2021/420876982</b> |                                     |  |                           |
| Кадастровый номер:                    |                                     | <b>02:17:000000:121(единое землепользование)</b> |                           |

|   |                       |  |  |
|---|-----------------------|--|--|
| План (чертеж, схема) земельного участка   |                       |  |  |
|  |                       |  |  |
| Масштаб 1: данные отсутствуют   | Условные обозначения: |  |  |

|                               |         |                   |
|-------------------------------|---------|-------------------|
| Государственный регистратор   |         | ФГИС ЕГРН         |
| полное наименование должности | подпись | инициалы, фамилия |

М.П.

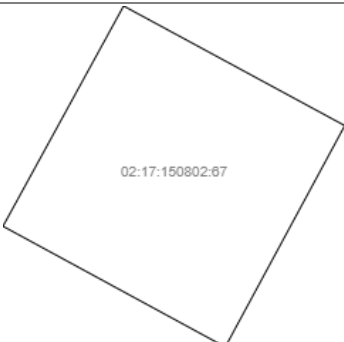
|                                       |                                     |  |                           |
|---------------------------------------|-------------------------------------|--|---------------------------|
| <b>Земельный участок</b>              |                                     |  |                           |
| (вид объекта недвижимости)            |                                     |  |                           |
| Лист № ___ Раздела <b>3</b>           | Всего листов раздела <b>3</b> : ___ | Всего разделов: ___                              | Всего листов выписки: ___ |
| <b>30.09.2021.№ 99/2021/420876982</b> |                                     |  |                           |
| Кадастровый номер:                    |                                     | <b>02:17:000000:121(единое землепользование)</b> |                           |

|   |                       |  |  |
|---|-----------------------|--|--|
| План (чертеж, схема) земельного участка   |                       |  |  |
|  |                       |  |  |
| Масштаб 1: данные отсутствуют   | Условные обозначения: |  |  |

|                               |         |                   |
|-------------------------------|---------|-------------------|
| Государственный регистратор   |         | ФГИС ЕГРН         |
| полное наименование должности | подпись | инициалы, фамилия |

М.П.

|                                       |                                     |  |                           |
|---------------------------------------|-------------------------------------|--|---------------------------|
| <b>Земельный участок</b>              |                                     |  |                           |
| (вид объекта недвижимости)            |                                     |  |                           |
| Лист № ___ Раздела <b>3</b>           | Всего листов раздела <b>3</b> : ___ | Всего разделов: ___                              | Всего листов выписки: ___ |
| <b>30.09.2021.№ 99/2021/420876982</b> |                                     |  |                           |
| Кадастровый номер:                    |                                     | <b>02:17:000000:121(единое землепользование)</b> |                           |

|   |                       |  |  |
|---|-----------------------|--|--|
| План (чертеж, схема) земельного участка   |                       |  |  |
|  |                       |  |  |
| Масштаб 1: данные отсутствуют   | Условные обозначения: |  |  |

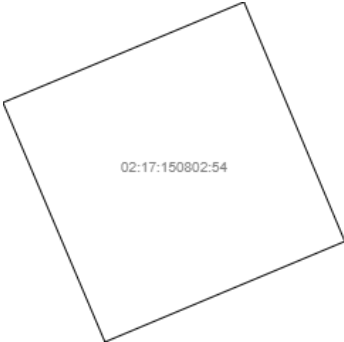
|                               |         |                   |
|-------------------------------|---------|-------------------|
| Государственный регистратор   |         | ФГИС ЕГРН         |
| полное наименование должности | подпись | инициалы, фамилия |

М.П.



Выписка из Единого государственного реестра недвижимости об объекте недвижимости  
Описание местоположения земельного участка

|                                       |                                      |  |                            |
|---------------------------------------|--------------------------------------|--|----------------------------|
| <b>Земельный участок</b>              |                                      |  |                            |
| (вид объекта недвижимости)            |                                      |  |                            |
| Лист № ____ Раздела <b>3</b>          | Всего листов раздела <b>3</b> : ____ | Всего разделов: ____                             | Всего листов выписки: ____ |
| <b>30.09.2021.№ 99/2021/420876982</b> |                                      |  |                            |
| Кадастровый номер:                    |                                      | <b>02:17:000000:121(единое землепользование)</b> |                            |

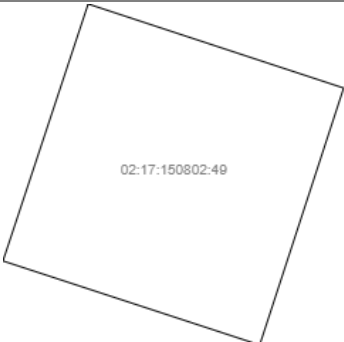
|   |                       |  |  |
|---|-----------------------|--|--|
| План (чертеж, схема) земельного участка   |                       |  |  |
|  |                       |  |  |
| Масштаб 1: данные отсутствуют   | Условные обозначения: |  |  |

|                               |         |                   |
|-------------------------------|---------|-------------------|
| Государственный регистратор   |         | ФГИС ЕГРН         |
| полное наименование должности | подпись | инициалы, фамилия |

М.П.

Выписка из Единого государственного реестра недвижимости об объекте недвижимости  
Описание местоположения земельного участка


|                                       |                                      |  |                            |
|---------------------------------------|--------------------------------------|--|----------------------------|
| <b>Земельный участок</b>              |                                      |  |                            |
| (вид объекта недвижимости)            |                                      |  |                            |
| Лист № ____ Раздела <b>3</b>          | Всего листов раздела <b>3</b> : ____ | Всего разделов: ____                             | Всего листов выписки: ____ |
| <b>30.09.2021.№ 99/2021/420876982</b> |                                      |  |                            |
| Кадастровый номер:                    |                                      | <b>02:17:000000:121(единое землепользование)</b> |                            |

|   |                       |  |  |
|---|-----------------------|--|--|
| План (чертеж, схема) земельного участка   |                       |  |  |
|  |                       |  |  |
| Масштаб 1: данные отсутствуют   | Условные обозначения: |  |  |

|                               |         |                   |
|-------------------------------|---------|-------------------|
| Государственный регистратор   |         | ФГИС ЕГРН         |
| полное наименование должности | подпись | инициалы, фамилия |

М.П.

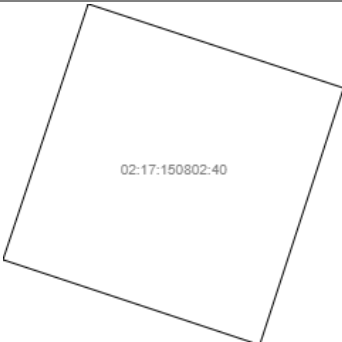
|                                       |                                      |  |                            |
|---------------------------------------|--------------------------------------|--|----------------------------|
| <b>Земельный участок</b>              |                                      |  |                            |
| (вид объекта недвижимости)            |                                      |  |                            |
| Лист № ____ Раздела <b>3</b>          | Всего листов раздела <b>3</b> : ____ | Всего разделов: ____                             | Всего листов выписки: ____ |
| <b>30.09.2021.№ 99/2021/420876982</b> |                                      |  |                            |
| Кадастровый номер:                    |                                      | <b>02:17:000000:121(единое землепользование)</b> |                            |

|   |                       |  |  |
|---|-----------------------|--|--|
| План (чертеж, схема) земельного участка   |                       |  |  |
|  |                       |  |  |
| Масштаб 1: данные отсутствуют   | Условные обозначения: |  |  |

|                               |         |                   |
|-------------------------------|---------|-------------------|
| Государственный регистратор   |         | ФГИС ЕГРН         |
| полное наименование должности | подпись | инициалы, фамилия |

М.П.

|                                       |                                      |  |                            |
|---------------------------------------|--------------------------------------|--|----------------------------|
| <b>Земельный участок</b>              |                                      |  |                            |
| (вид объекта недвижимости)            |                                      |  |                            |
| Лист № ____ Раздела <b>3</b>          | Всего листов раздела <b>3</b> : ____ | Всего разделов: ____                             | Всего листов выписки: ____ |
| <b>30.09.2021.№ 99/2021/420876982</b> |                                      |  |                            |
| Кадастровый номер:                    |                                      | <b>02:17:000000:121(единое землепользование)</b> |                            |

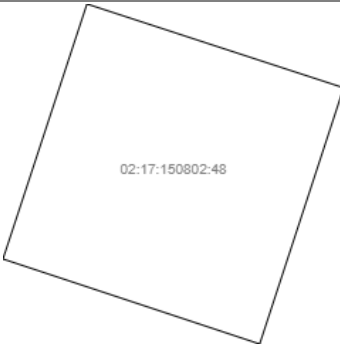
|   |                       |  |  |
|---|-----------------------|--|--|
| План (чертеж, схема) земельного участка   |                       |  |  |
|  |                       |  |  |
| Масштаб 1: данные отсутствуют   | Условные обозначения: |  |  |

|                               |         |                   |
|-------------------------------|---------|-------------------|
| Государственный регистратор   |         | ФГИС ЕГРН         |
| полное наименование должности | подпись | инициалы, фамилия |

М.П.

Выписка из Единого государственного реестра недвижимости об объекте недвижимости  
Описание местоположения земельного участка

|   |                                     |  |                           |
|---|-------------------------------------|--|---------------------------|
| <b>Земельный участок</b>                  |                                     |  |                           |
| <small>(вид объекта недвижимости)</small> |                                     |  |                           |
| Лист № ___ Раздела <b>3</b>               | Всего листов раздела <b>3</b> : ___ | Всего разделов: ___                              | Всего листов выписки: ___ |
| <b>30.09.2021 № 99/2021/420876982</b>     |                                     |  |                           |
| Кадастровый номер:                        |                                     | <b>02:17:000000:121(единое землепользование)</b> |                           |

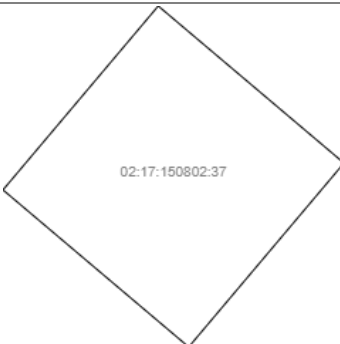
|   |                       |  |  |
|---|-----------------------|--|--|
| План (чертеж, схема) земельного участка   |                       |  |  |
|  |                       |  |  |
| Масштаб 1: данные отсутствуют   | Условные обозначения: |  |  |

|                               |         |                   |
|-------------------------------|---------|-------------------|
| Государственный регистратор   |         | ФГИС ЕГРН         |
| полное наименование должности | подпись | инициалы, фамилия |

М.П.

Выписка из Единого государственного реестра недвижимости об объекте недвижимости  
Описание местоположения земельного участка


|   |                                     |  |                           |
|---|-------------------------------------|--|---------------------------|
| <b>Земельный участок</b>                  |                                     |  |                           |
| <small>(вид объекта недвижимости)</small> |                                     |  |                           |
| Лист № ___ Раздела <b>3</b>               | Всего листов раздела <b>3</b> : ___ | Всего разделов: ___                              | Всего листов выписки: ___ |
| <b>30.09.2021 № 99/2021/420876982</b>     |                                     |  |                           |
| Кадастровый номер:                        |                                     | <b>02:17:000000:121(единое землепользование)</b> |                           |

|   |                       |  |  |
|---|-----------------------|--|--|
| План (чертеж, схема) земельного участка   |                       |  |  |
|  |                       |  |  |
| Масштаб 1: данные отсутствуют   | Условные обозначения: |  |  |

|                               |         |                   |
|-------------------------------|---------|-------------------|
| Государственный регистратор   |         | ФГИС ЕГРН         |
| полное наименование должности | подпись | инициалы, фамилия |

М.П.

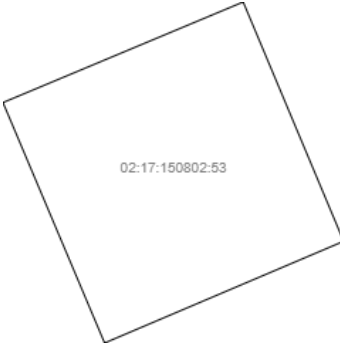
|                                       |                                     |  |                           |
|---------------------------------------|-------------------------------------|--|---------------------------|
| <b>Земельный участок</b>              |                                     |  |                           |
| (вид объекта недвижимости)            |                                     |  |                           |
| Лист № ___ Раздела <b>3</b>           | Всего листов раздела <b>3</b> : ___ | Всего разделов: ___                              | Всего листов выписки: ___ |
| <b>30.09.2021 № 99/2021/420876982</b> |                                     |  |                           |
| Кадастровый номер:                    |                                     | <b>02:17:000000:121(единое землепользование)</b> |                           |

|   |                       |  |  |
|---|-----------------------|--|--|
| План (чертеж, схема) земельного участка   |                       |  |  |
|  |                       |  |  |
| Масштаб 1: данные отсутствуют   | Условные обозначения: |  |  |

|                               |         |                   |
|-------------------------------|---------|-------------------|
| Государственный регистратор   |         | ФГИС ЕГРН         |
| полное наименование должности | подпись | инициалы, фамилия |

М.П.

|                                       |                                     |  |                           |
|---------------------------------------|-------------------------------------|--|---------------------------|
| <b>Земельный участок</b>              |                                     |  |                           |
| (вид объекта недвижимости)            |                                     |  |                           |
| Лист № ___ Раздела <b>3</b>           | Всего листов раздела <b>3</b> : ___ | Всего разделов: ___                              | Всего листов выписки: ___ |
| <b>30.09.2021 № 99/2021/420876982</b> |                                     |  |                           |
| Кадастровый номер:                    |                                     | <b>02:17:000000:121(единое землепользование)</b> |                           |

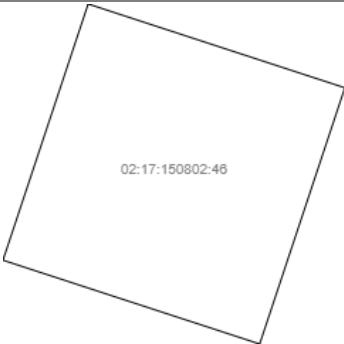
|   |                       |  |  |
|---|-----------------------|--|--|
| План (чертеж, схема) земельного участка   |                       |  |  |
|  |                       |  |  |
| Масштаб 1: данные отсутствуют   | Условные обозначения: |  |  |

|                               |         |                   |
|-------------------------------|---------|-------------------|
| Государственный регистратор   |         | ФГИС ЕГРН         |
| полное наименование должности | подпись | инициалы, фамилия |

М.П.

Выписка из Единого государственного реестра недвижимости об объекте недвижимости  
Описание местоположения земельного участка

|                                       |                                      |  |                            |
|---------------------------------------|--------------------------------------|--|----------------------------|
| <b>Земельный участок</b>              |                                      |  |                            |
| (вид объекта недвижимости)            |                                      |  |                            |
| Лист № ____ Раздела <b>3</b>          | Всего листов раздела <b>3</b> : ____ | Всего разделов: ____                             | Всего листов выписки: ____ |
| <b>30.09.2021.№ 99/2021/420876982</b> |                                      |  |                            |
| Кадастровый номер:                    |                                      | <b>02:17:000000:121(единое землепользование)</b> |                            |

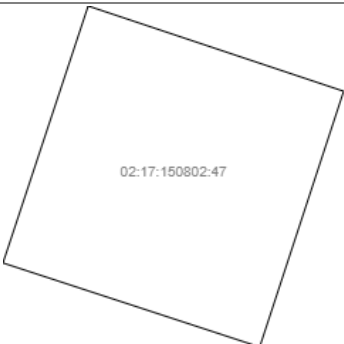
|   |                       |  |  |
|---|-----------------------|--|--|
| План (чертеж, схема) земельного участка   |                       |  |  |
|  |                       |  |  |
| Масштаб 1: данные отсутствуют   | Условные обозначения: |  |  |

|                               |         |                   |
|-------------------------------|---------|-------------------|
| Государственный регистратор   |         | ФГИС ЕГРН         |
| полное наименование должности | подпись | инициалы, фамилия |

М.П.

Выписка из Единого государственного реестра недвижимости об объекте недвижимости  
Описание местоположения земельного участка


|                                       |                                      |  |                            |
|---------------------------------------|--------------------------------------|--|----------------------------|
| <b>Земельный участок</b>              |                                      |  |                            |
| (вид объекта недвижимости)            |                                      |  |                            |
| Лист № ____ Раздела <b>3</b>          | Всего листов раздела <b>3</b> : ____ | Всего разделов: ____                             | Всего листов выписки: ____ |
| <b>30.09.2021.№ 99/2021/420876982</b> |                                      |  |                            |
| Кадастровый номер:                    |                                      | <b>02:17:000000:121(единое землепользование)</b> |                            |

|   |                       |  |  |
|---|-----------------------|--|--|
| План (чертеж, схема) земельного участка   |                       |  |  |
|  |                       |  |  |
| Масштаб 1: данные отсутствуют   | Условные обозначения: |  |  |

|                               |         |                   |
|-------------------------------|---------|-------------------|
| Государственный регистратор   |         | ФГИС ЕГРН         |
| полное наименование должности | подпись | инициалы, фамилия |

М.П.

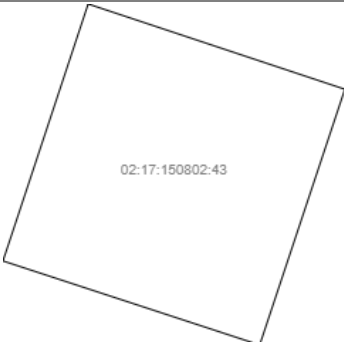
|                                       |                                     |   |                           |
|---------------------------------------|-------------------------------------|---|---------------------------|
| <b>Земельный участок</b>              |                                     |   |                           |
| (вид объекта недвижимости)            |                                     |   |                           |
| Лист № ___ Раздела <b>3</b>           | Всего листов раздела <b>3</b> : ___ | Всего разделов: ___                               | Всего листов выписки: ___ |
| <b>30.09.2021 № 99/2021/420876982</b> |                                     |   |                           |
| Кадастровый номер:                    |                                     | <b>02:17:000000:121 (единое землепользование)</b> |                           |

|   |                       |  |  |
|---|-----------------------|--|--|
| План (чертеж, схема) земельного участка   |                       |  |  |
|  |                       |  |  |
| Масштаб 1: данные отсутствуют   | Условные обозначения: |  |  |

|                               |         |                   |
|-------------------------------|---------|-------------------|
| Государственный регистратор   |         | ФГИС ЕГРН         |
| полное наименование должности | подпись | инициалы, фамилия |

М.П.

|                                       |                                     |   |                           |
|---------------------------------------|-------------------------------------|---|---------------------------|
| <b>Земельный участок</b>              |                                     |   |                           |
| (вид объекта недвижимости)            |                                     |   |                           |
| Лист № ___ Раздела <b>3</b>           | Всего листов раздела <b>3</b> : ___ | Всего разделов: ___                               | Всего листов выписки: ___ |
| <b>30.09.2021 № 99/2021/420876982</b> |                                     |   |                           |
| Кадастровый номер:                    |                                     | <b>02:17:000000:121 (единое землепользование)</b> |                           |

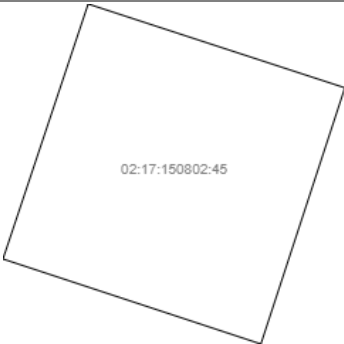
|   |                       |  |  |
|---|-----------------------|--|--|
| План (чертеж, схема) земельного участка   |                       |  |  |
|  |                       |  |  |
| Масштаб 1: данные отсутствуют   | Условные обозначения: |  |  |

|                               |         |                   |
|-------------------------------|---------|-------------------|
| Государственный регистратор   |         | ФГИС ЕГРН         |
| полное наименование должности | подпись | инициалы, фамилия |

М.П.

Выписка из Единого государственного реестра недвижимости об объекте недвижимости  
Описание местоположения земельного участка

|                                       |                                      |  |                            |
|---------------------------------------|--------------------------------------|--|----------------------------|
| <b>Земельный участок</b>              |                                      |  |                            |
| (вид объекта недвижимости)            |                                      |  |                            |
| Лист № ____ Раздела <b>3</b>          | Всего листов раздела <b>3</b> : ____ | Всего разделов: ____                             | Всего листов выписки: ____ |
| <b>30.09.2021.№ 99/2021/420876982</b> |                                      |  |                            |
| Кадастровый номер:                    |                                      | <b>02:17:000000:121(единое землепользование)</b> |                            |

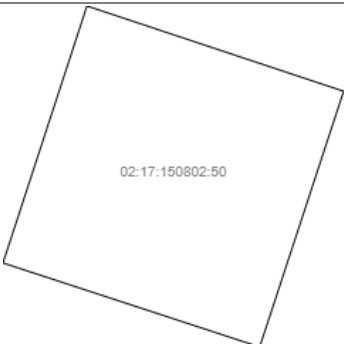
|   |                       |  |  |
|---|-----------------------|--|--|
| План (чертеж, схема) земельного участка   |                       |  |  |
|  |                       |  |  |
| Масштаб 1: данные отсутствуют   | Условные обозначения: |  |  |

|                               |         |                   |
|-------------------------------|---------|-------------------|
| Государственный регистратор   |         | ФГИС ЕГРН         |
| полное наименование должности | подпись | инициалы, фамилия |

М.П.

Выписка из Единого государственного реестра недвижимости об объекте недвижимости  
Описание местоположения земельного участка


|                                       |                                      |  |                            |
|---------------------------------------|--------------------------------------|--|----------------------------|
| <b>Земельный участок</b>              |                                      |  |                            |
| (вид объекта недвижимости)            |                                      |  |                            |
| Лист № ____ Раздела <b>3</b>          | Всего листов раздела <b>3</b> : ____ | Всего разделов: ____                             | Всего листов выписки: ____ |
| <b>30.09.2021.№ 99/2021/420876982</b> |                                      |  |                            |
| Кадастровый номер:                    |                                      | <b>02:17:000000:121(единое землепользование)</b> |                            |

|   |                       |  |  |
|---|-----------------------|--|--|
| План (чертеж, схема) земельного участка   |                       |  |  |
|  |                       |  |  |
| Масштаб 1: данные отсутствуют   | Условные обозначения: |  |  |

|                               |         |                   |
|-------------------------------|---------|-------------------|
| Государственный регистратор   |         | ФГИС ЕГРН         |
| полное наименование должности | подпись | инициалы, фамилия |

М.П.

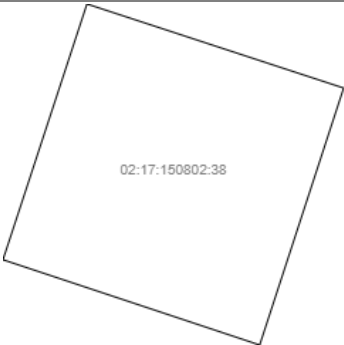
|                                       |                                      |  |                            |
|---------------------------------------|--------------------------------------|--|----------------------------|
| <b>Земельный участок</b>              |                                      |  |                            |
| (вид объекта недвижимости)            |                                      |  |                            |
| Лист № ____ Раздела <b>3</b>          | Всего листов раздела <b>3</b> : ____ | Всего разделов: ____                             | Всего листов выписки: ____ |
| <b>30.09.2021.№ 99/2021/420876982</b> |                                      |  |                            |
| Кадастровый номер:                    |                                      | <b>02:17:000000:121(единое землепользование)</b> |                            |

|   |                       |  |  |
|---|-----------------------|--|--|
| План (чертеж, схема) земельного участка   |                       |  |  |
|  |                       |  |  |
| Масштаб 1: данные отсутствуют   | Условные обозначения: |  |  |

|                               |         |                   |
|-------------------------------|---------|-------------------|
| Государственный регистратор   |         | ФГИС ЕГРН         |
| полное наименование должности | подпись | инициалы, фамилия |

М.П.

|                                       |                                      |  |                            |
|---------------------------------------|--------------------------------------|--|----------------------------|
| <b>Земельный участок</b>              |                                      |  |                            |
| (вид объекта недвижимости)            |                                      |  |                            |
| Лист № ____ Раздела <b>3</b>          | Всего листов раздела <b>3</b> : ____ | Всего разделов: ____                             | Всего листов выписки: ____ |
| <b>30.09.2021.№ 99/2021/420876982</b> |                                      |  |                            |
| Кадастровый номер:                    |                                      | <b>02:17:000000:121(единое землепользование)</b> |                            |

|   |                       |  |  |
|---|-----------------------|--|--|
| План (чертеж, схема) земельного участка   |                       |  |  |
|  |                       |  |  |
| Масштаб 1: данные отсутствуют   | Условные обозначения: |  |  |

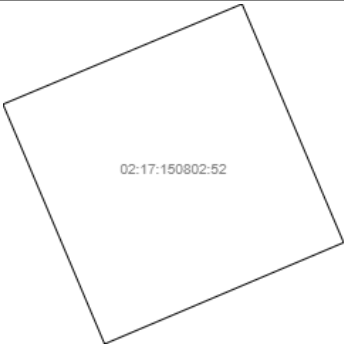
|                               |         |                   |
|-------------------------------|---------|-------------------|
| Государственный регистратор   |         | ФГИС ЕГРН         |
| полное наименование должности | подпись | инициалы, фамилия |

М.П.



Выписка из Единого государственного реестра недвижимости об объекте недвижимости  
Описание местоположения земельного участка

|                                       |                                     |  |                           |
|---------------------------------------|-------------------------------------|--|---------------------------|
| <b>Земельный участок</b>              |                                     |  |                           |
| (вид объекта недвижимости)            |                                     |  |                           |
| Лист № ___ Раздела <b>3</b>           | Всего листов раздела <b>3</b> : ___ | Всего разделов: ___                              | Всего листов выписки: ___ |
| <b>30.09.2021.№ 99/2021/420876982</b> |                                     |  |                           |
| Кадастровый номер:                    |                                     | <b>02:17:000000:121(единое землепользование)</b> |                           |

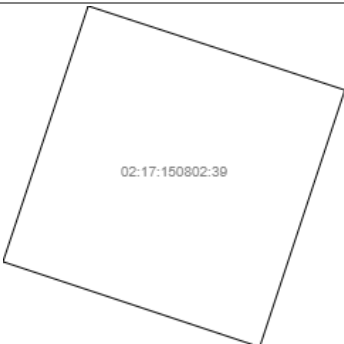
|   |                       |  |  |
|---|-----------------------|--|--|
| План (чертеж, схема) земельного участка   |                       |  |  |
|  |                       |  |  |
| Масштаб 1: данные отсутствуют   | Условные обозначения: |  |  |

|                               |         |                   |
|-------------------------------|---------|-------------------|
| Государственный регистратор   |         | ФГИС ЕГРН         |
| полное наименование должности | подпись | инициалы, фамилия |

М.П.

Выписка из Единого государственного реестра недвижимости об объекте недвижимости  
Описание местоположения земельного участка

|                                       |                                     |  |                           |
|---------------------------------------|-------------------------------------|--|---------------------------|
| <b>Земельный участок</b>              |                                     |  |                           |
| (вид объекта недвижимости)            |                                     |  |                           |
| Лист № ___ Раздела <b>3</b>           | Всего листов раздела <b>3</b> : ___ | Всего разделов: ___                              | Всего листов выписки: ___ |
| <b>30.09.2021.№ 99/2021/420876982</b> |                                     |  |                           |
| Кадастровый номер:                    |                                     | <b>02:17:000000:121(единое землепользование)</b> |                           |

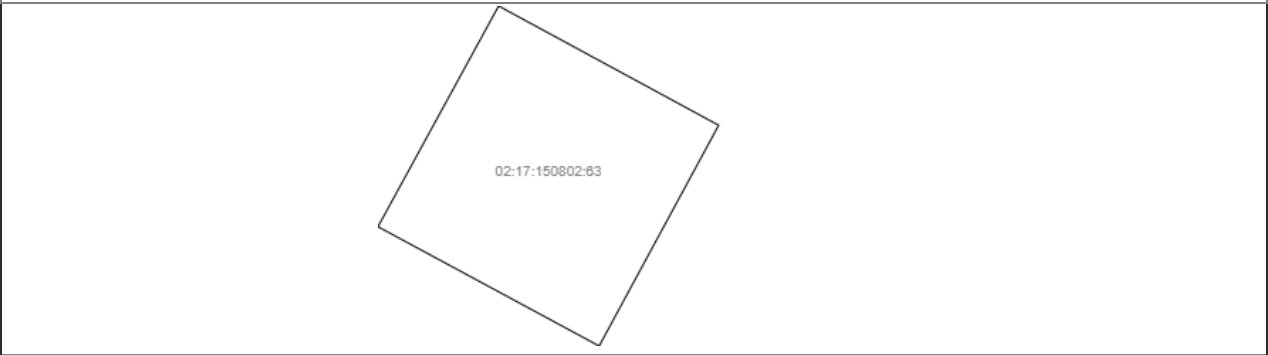
|   |                       |  |  |
|---|-----------------------|--|--|
| План (чертеж, схема) земельного участка   |                       |  |  |
|  |                       |  |  |
| Масштаб 1: данные отсутствуют   | Условные обозначения: |  |  |

|                               |         |                   |
|-------------------------------|---------|-------------------|
| Государственный регистратор   |         | ФГИС ЕГРН         |
| полное наименование должности | подпись | инициалы, фамилия |

М.П.

|                                       |                                      |  |                            |
|---------------------------------------|--------------------------------------|--|----------------------------|
| <b>Земельный участок</b>              |                                      |  |                            |
| (вид объекта недвижимости)            |                                      |  |                            |
| Лист № ____ Раздела <b>3</b>          | Всего листов раздела <b>3</b> : ____ | Всего разделов: ____                             | Всего листов выписки: ____ |
| <b>30.09.2021.№ 99/2021/420876982</b> |                                      |  |                            |
| Кадастровый номер:                    |                                      | <b>02:17:000000:121(единое землепользование)</b> |                            |

План (чертеж, схема) земельного участка



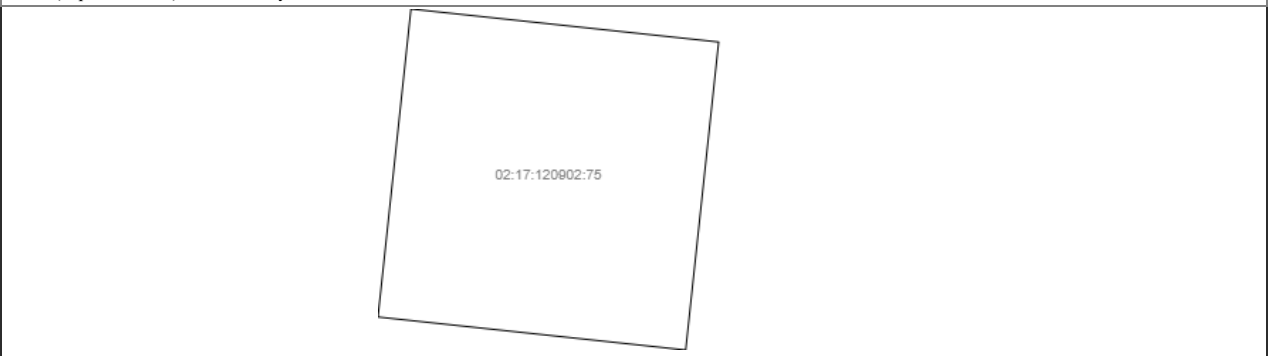
|                               |                       |  |  |
|-------------------------------|-----------------------|--|--|
| Масштаб 1: данные отсутствуют | Условные обозначения: |  |  |
|-------------------------------|-----------------------|--|--|

|                               |         |                   |
|-------------------------------|---------|-------------------|
| Государственный регистратор   |         | ФГИС ЕГРН         |
| полное наименование должности | подпись | инициалы, фамилия |

М.П.

|                                       |                                      |  |                            |
|---------------------------------------|--------------------------------------|--|----------------------------|
| <b>Земельный участок</b>              |                                      |  |                            |
| (вид объекта недвижимости)            |                                      |  |                            |
| Лист № ____ Раздела <b>3</b>          | Всего листов раздела <b>3</b> : ____ | Всего разделов: ____                             | Всего листов выписки: ____ |
| <b>30.09.2021.№ 99/2021/420876982</b> |                                      |  |                            |
| Кадастровый номер:                    |                                      | <b>02:17:000000:121(единое землепользование)</b> |                            |

План (чертеж, схема) земельного участка



|                               |                       |  |  |
|-------------------------------|-----------------------|--|--|
| Масштаб 1: данные отсутствуют | Условные обозначения: |  |  |
|-------------------------------|-----------------------|--|--|

|                               |         |                   |
|-------------------------------|---------|-------------------|
| Государственный регистратор   |         | ФГИС ЕГРН         |
| полное наименование должности | подпись | инициалы, фамилия |

М.П.

Выписка из Единого государственного реестра недвижимости об объекте недвижимости  
Описание местоположения земельного участка

|                                       |                                      |  |                            |
|---------------------------------------|--------------------------------------|--|----------------------------|
| <b>Земельный участок</b>              |                                      |  |                            |
| (вид объекта недвижимости)            |                                      |  |                            |
| Лист № ____ Раздела <b>3</b>          | Всего листов раздела <b>3</b> : ____ | Всего разделов: ____                             | Всего листов выписки: ____ |
| <b>30.09.2021.№ 99/2021/420876982</b> |                                      |  |                            |
| Кадастровый номер:                    |                                      | <b>02:17:000000:121(единое землепользование)</b> |                            |


|   |                       |  |
|---|-----------------------|--|
| План (чертеж, схема) земельного участка   |                       |  |
|  |                       |  |
| Масштаб 1: данные отсутствуют   | Условные обозначения: |  |

|                               |         |                   |
|-------------------------------|---------|-------------------|
| Государственный регистратор   |         | ФГИС ЕГРН         |
| полное наименование должности | подпись | инициалы, фамилия |

М.П.

Выписка из Единого государственного реестра недвижимости об объекте недвижимости  
Описание местоположения земельного участка


|                                       |                                      |  |                            |
|---------------------------------------|--------------------------------------|--|----------------------------|
| <b>Земельный участок</b>              |                                      |  |                            |
| (вид объекта недвижимости)            |                                      |  |                            |
| Лист № ____ Раздела <b>3</b>          | Всего листов раздела <b>3</b> : ____ | Всего разделов: ____                             | Всего листов выписки: ____ |
| <b>30.09.2021.№ 99/2021/420876982</b> |                                      |  |                            |
| Кадастровый номер:                    |                                      | <b>02:17:000000:121(единое землепользование)</b> |                            |

|   |                       |  |
|---|-----------------------|--|
| План (чертеж, схема) земельного участка   |                       |  |
|  |                       |  |
| Масштаб 1: данные отсутствуют   | Условные обозначения: |  |

|                               |         |                   |
|-------------------------------|---------|-------------------|
| Государственный регистратор   |         | ФГИС ЕГРН         |
| полное наименование должности | подпись | инициалы, фамилия |

М.П.


|                                       |                                     |  |                           |
|---------------------------------------|-------------------------------------|--|---------------------------|
| <b>Земельный участок</b>              |                                     |  |                           |
| (вид объекта недвижимости)            |                                     |  |                           |
| Лист № ___ Раздела <b>3</b>           | Всего листов раздела <b>3</b> : ___ | Всего разделов: ___                              | Всего листов выписки: ___ |
| <b>30.09.2021.№ 99/2021/420876982</b> |                                     |  |                           |
| Кадастровый номер:                    |                                     | <b>02:17:000000:121(единое землепользование)</b> |                           |

|   |                       |  |
|---|-----------------------|--|
| План (чертеж, схема) земельного участка   |                       |  |
|  |                       |  |
| Масштаб 1: данные отсутствуют   | Условные обозначения: |  |

|                               |         |                   |
|-------------------------------|---------|-------------------|
| Государственный регистратор   |         | ФГИС ЕГРН         |
| полное наименование должности | подпись | инициалы, фамилия |

М.П.

|                                       |                                     |  |                           |
|---------------------------------------|-------------------------------------|--|---------------------------|
| <b>Земельный участок</b>              |                                     |  |                           |
| (вид объекта недвижимости)            |                                     |  |                           |
| Лист № ___ Раздела <b>3</b>           | Всего листов раздела <b>3</b> : ___ | Всего разделов: ___                              | Всего листов выписки: ___ |
| <b>30.09.2021.№ 99/2021/420876982</b> |                                     |  |                           |
| Кадастровый номер:                    |                                     | <b>02:17:000000:121(единое землепользование)</b> |                           |


|   |                       |  |
|---|-----------------------|--|
| План (чертеж, схема) земельного участка   |                       |  |
|  |                       |  |
| Масштаб 1: данные отсутствуют   | Условные обозначения: |  |

|                               |         |                   |
|-------------------------------|---------|-------------------|
| Государственный регистратор   |         | ФГИС ЕГРН         |
| полное наименование должности | подпись | инициалы, фамилия |

М.П.

Выписка из Единого государственного реестра недвижимости об объекте недвижимости  
**Описание местоположения земельного участка**

|                                       |                                      |  |                            |
|---------------------------------------|--------------------------------------|--|----------------------------|
| <b>Земельный участок</b>              |                                      |  |                            |
| (вид объекта недвижимости)            |                                      |  |                            |
| Лист № ____ Раздела <b>3</b>          | Всего листов раздела <b>3</b> : ____ | Всего разделов: ____                             | Всего листов выписки: ____ |
| <b>30.09.2021.№ 99/2021/420876982</b> |                                      |  |                            |
| Кадастровый номер:                    |                                      | <b>02:17:000000:121(единое землепользование)</b> |                            |


|   |                       |  |
|---|-----------------------|--|
| План (чертеж, схема) земельного участка   |                       |  |
|  |                       |  |
| Масштаб 1: данные отсутствуют   | Условные обозначения: |  |

|                               |         |                   |
|-------------------------------|---------|-------------------|
| Государственный регистратор   |         | ФГИС ЕГРН         |
| полное наименование должности | подпись | инициалы, фамилия |

М.П.

Выписка из Единого государственного реестра недвижимости об объекте недвижимости  
**Описание местоположения земельного участка**

|                                       |                                      |  |                            |
|---------------------------------------|--------------------------------------|--|----------------------------|
| <b>Земельный участок</b>              |                                      |  |                            |
| (вид объекта недвижимости)            |                                      |  |                            |
| Лист № ____ Раздела <b>3</b>          | Всего листов раздела <b>3</b> : ____ | Всего разделов: ____                             | Всего листов выписки: ____ |
| <b>30.09.2021.№ 99/2021/420876982</b> |                                      |  |                            |
| Кадастровый номер:                    |                                      | <b>02:17:000000:121(единое землепользование)</b> |                            |

|   |                       |  |
|---|-----------------------|--|
| План (чертеж, схема) земельного участка   |                       |  |
|  |                       |  |
| Масштаб 1: данные отсутствуют   | Условные обозначения: |  |

|                               |         |                   |
|-------------------------------|---------|-------------------|
| Государственный регистратор   |         | ФГИС ЕГРН         |
| полное наименование должности | подпись | инициалы, фамилия |

М.П.

|                                       |                                      |  |                            |
|---------------------------------------|--------------------------------------|--|----------------------------|
| <b>Земельный участок</b>              |                                      |  |                            |
| (вид объекта недвижимости)            |                                      |  |                            |
| Лист № ____ Раздела <b>3</b>          | Всего листов раздела <b>3</b> : ____ | Всего разделов: ____                             | Всего листов выписки: ____ |
| <b>30.09.2021.№ 99/2021/420876982</b> |                                      |  |                            |
| Кадастровый номер:                    |                                      | <b>02:17:000000:121(единое землепользование)</b> |                            |

План (чертеж, схема) земельного участка



02:17:120902:94

Масштаб 1: данные отсутствуют

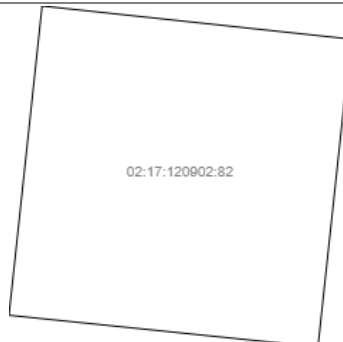
Условные обозначения:

|                               |         |                   |
|-------------------------------|---------|-------------------|
| Государственный регистратор   |         | ФГИС ЕГРН         |
| полное наименование должности | подпись | инициалы, фамилия |

М.П.

|                                       |                                      |  |                            |
|---------------------------------------|--------------------------------------|--|----------------------------|
| <b>Земельный участок</b>              |                                      |  |                            |
| (вид объекта недвижимости)            |                                      |  |                            |
| Лист № ____ Раздела <b>3</b>          | Всего листов раздела <b>3</b> : ____ | Всего разделов: ____                             | Всего листов выписки: ____ |
| <b>30.09.2021.№ 99/2021/420876982</b> |                                      |  |                            |
| Кадастровый номер:                    |                                      | <b>02:17:000000:121(единое землепользование)</b> |                            |

План (чертеж, схема) земельного участка



02:17:120902:82

Масштаб 1: данные отсутствуют


Условные обозначения:

|                               |         |                   |
|-------------------------------|---------|-------------------|
| Государственный регистратор   |         | ФГИС ЕГРН         |
| полное наименование должности | подпись | инициалы, фамилия |

М.П.

Выписка из Единого государственного реестра недвижимости об объекте недвижимости  
Описание местоположения земельного участка

|                                       |                                      |  |                            |
|---------------------------------------|--------------------------------------|--|----------------------------|
| <b>Земельный участок</b>              |                                      |  |                            |
| (вид объекта недвижимости)            |                                      |  |                            |
| Лист № ____ Раздела <b>3</b>          | Всего листов раздела <b>3</b> : ____ | Всего разделов: ____                             | Всего листов выписки: ____ |
| <b>30.09.2021.№ 99/2021/420876982</b> |                                      |  |                            |
| Кадастровый номер:                    |                                      | <b>02:17:000000:121(единое землепользование)</b> |                            |


|   |                       |  |
|---|-----------------------|--|
| План (чертеж, схема) земельного участка   |                       |  |
|  |                       |  |
| Масштаб 1: данные отсутствуют   | Условные обозначения: |  |

|                               |         |                   |
|-------------------------------|---------|-------------------|
| Государственный регистратор   |         | ФГИС ЕГРН         |
| полное наименование должности | подпись | инициалы, фамилия |

М.П.

Выписка из Единого государственного реестра недвижимости об объекте недвижимости  
Описание местоположения земельного участка


|                                       |                                      |  |                            |
|---------------------------------------|--------------------------------------|--|----------------------------|
| <b>Земельный участок</b>              |                                      |  |                            |
| (вид объекта недвижимости)            |                                      |  |                            |
| Лист № ____ Раздела <b>3</b>          | Всего листов раздела <b>3</b> : ____ | Всего разделов: ____                             | Всего листов выписки: ____ |
| <b>30.09.2021.№ 99/2021/420876982</b> |                                      |  |                            |
| Кадастровый номер:                    |                                      | <b>02:17:000000:121(единое землепользование)</b> |                            |

|   |                       |  |
|---|-----------------------|--|
| План (чертеж, схема) земельного участка   |                       |  |
|  |                       |  |
| Масштаб 1: данные отсутствуют   | Условные обозначения: |  |

|                               |         |                   |
|-------------------------------|---------|-------------------|
| Государственный регистратор   |         | ФГИС ЕГРН         |
| полное наименование должности | подпись | инициалы, фамилия |

М.П.


|                                       |                                     |  |                           |
|---------------------------------------|-------------------------------------|--|---------------------------|
| <b>Земельный участок</b>              |                                     |  |                           |
| (вид объекта недвижимости)            |                                     |  |                           |
| Лист № ___ Раздела <b>3</b>           | Всего листов раздела <b>3</b> : ___ | Всего разделов: ___                              | Всего листов выписки: ___ |
| <b>30.09.2021.№ 99/2021/420876982</b> |                                     |  |                           |
| Кадастровый номер:                    |                                     | <b>02:17:000000:121(единое землепользование)</b> |                           |

|   |                       |  |
|---|-----------------------|--|
| План (чертеж, схема) земельного участка   |                       |  |
|  |                       |  |
| Масштаб 1: данные отсутствуют   | Условные обозначения: |  |

|                               |         |                   |
|-------------------------------|---------|-------------------|
| Государственный регистратор   |         | ФГИС ЕГРН         |
| полное наименование должности | подпись | инициалы, фамилия |

М.П.

|                                       |                                     |  |                           |
|---------------------------------------|-------------------------------------|--|---------------------------|
| <b>Земельный участок</b>              |                                     |  |                           |
| (вид объекта недвижимости)            |                                     |  |                           |
| Лист № ___ Раздела <b>3</b>           | Всего листов раздела <b>3</b> : ___ | Всего разделов: ___                              | Всего листов выписки: ___ |
| <b>30.09.2021.№ 99/2021/420876982</b> |                                     |  |                           |
| Кадастровый номер:                    |                                     | <b>02:17:000000:121(единое землепользование)</b> |                           |

|   |                       |  |
|---|-----------------------|--|
| План (чертеж, схема) земельного участка   |                       |  |
|  |                       |  |
| Масштаб 1: данные отсутствуют   | Условные обозначения: |  |


|                               |         |                   |
|-------------------------------|---------|-------------------|
| Государственный регистратор   |         | ФГИС ЕГРН         |
| полное наименование должности | подпись | инициалы, фамилия |

М.П.



Выписка из Единого государственного реестра недвижимости об объекте недвижимости  
Описание местоположения земельного участка

|                                       |                                      |   |                            |
|---------------------------------------|--------------------------------------|---|----------------------------|
| <b>Земельный участок</b>              |                                      |   |                            |
| (вид объекта недвижимости)            |                                      |   |                            |
| Лист № ____ Раздела <b>3</b>          | Всего листов раздела <b>3</b> : ____ | Всего разделов: ____                              | Всего листов выписки: ____ |
| <b>30.09.2021 № 99/2021/420876982</b> |                                      |   |                            |
| Кадастровый номер:                    |                                      | <b>02:17:000000:121 (единое землепользование)</b> |                            |


|   |                       |  |
|---|-----------------------|--|
| План (чертеж, схема) земельного участка   |                       |  |
|  |                       |  |
| Масштаб 1: данные отсутствуют   | Условные обозначения: |  |

|                               |         |                   |
|-------------------------------|---------|-------------------|
| Государственный регистратор   |         | ФГИС ЕГРН         |
| полное наименование должности | подпись | инициалы, фамилия |

М.П.

Выписка из Единого государственного реестра недвижимости об объекте недвижимости  
Описание местоположения земельного участка


|                                       |                                      |   |                            |
|---------------------------------------|--------------------------------------|---|----------------------------|
| <b>Земельный участок</b>              |                                      |   |                            |
| (вид объекта недвижимости)            |                                      |   |                            |
| Лист № ____ Раздела <b>3</b>          | Всего листов раздела <b>3</b> : ____ | Всего разделов: ____                              | Всего листов выписки: ____ |
| <b>30.09.2021 № 99/2021/420876982</b> |                                      |   |                            |
| Кадастровый номер:                    |                                      | <b>02:17:000000:121 (единое землепользование)</b> |                            |

|   |                       |  |
|---|-----------------------|--|
| План (чертеж, схема) земельного участка   |                       |  |
|  |                       |  |
| Масштаб 1: данные отсутствуют   | Условные обозначения: |  |

|                               |         |                   |
|-------------------------------|---------|-------------------|
| Государственный регистратор   |         | ФГИС ЕГРН         |
| полное наименование должности | подпись | инициалы, фамилия |

М.П.


|                                       |                                      |  |                            |
|---------------------------------------|--------------------------------------|--|----------------------------|
| <b>Земельный участок</b>              |                                      |  |                            |
| (вид объекта недвижимости)            |                                      |  |                            |
| Лист № ____ Раздела <b>3</b>          | Всего листов раздела <b>3</b> : ____ | Всего разделов: ____                             | Всего листов выписки: ____ |
| <b>30.09.2021.№ 99/2021/420876982</b> |                                      |  |                            |
| Кадастровый номер:                    |                                      | <b>02:17:000000:121(единое землепользование)</b> |                            |

|   |                       |  |
|---|-----------------------|--|
| План (чертеж, схема) земельного участка   |                       |  |
|  |                       |  |
| Масштаб 1: данные отсутствуют   | Условные обозначения: |  |

|                               |         |                   |
|-------------------------------|---------|-------------------|
| Государственный регистратор   |         | ФГИС ЕГРН         |
| полное наименование должности | подпись | инициалы, фамилия |

М.П.

|                                       |                                      |  |                            |
|---------------------------------------|--------------------------------------|--|----------------------------|
| <b>Земельный участок</b>              |                                      |  |                            |
| (вид объекта недвижимости)            |                                      |  |                            |
| Лист № ____ Раздела <b>3</b>          | Всего листов раздела <b>3</b> : ____ | Всего разделов: ____                             | Всего листов выписки: ____ |
| <b>30.09.2021.№ 99/2021/420876982</b> |                                      |  |                            |
| Кадастровый номер:                    |                                      | <b>02:17:000000:121(единое землепользование)</b> |                            |


|   |                       |  |
|---|-----------------------|--|
| План (чертеж, схема) земельного участка   |                       |  |
|  |                       |  |
| Масштаб 1: данные отсутствуют   | Условные обозначения: |  |

|                               |         |                   |
|-------------------------------|---------|-------------------|
| Государственный регистратор   |         | ФГИС ЕГРН         |
| полное наименование должности | подпись | инициалы, фамилия |

М.П.

Выписка из Единого государственного реестра недвижимости об объекте недвижимости  
Описание местоположения земельного участка

|                                       |                                      |  |                            |
|---------------------------------------|--------------------------------------|--|----------------------------|
| <b>Земельный участок</b>              |                                      |  |                            |
| (вид объекта недвижимости)            |                                      |  |                            |
| Лист № ____ Раздела <b>3</b>          | Всего листов раздела <b>3</b> : ____ | Всего разделов: ____                             | Всего листов выписки: ____ |
| <b>30.09.2021.№ 99/2021/420876982</b> |                                      |  |                            |
| Кадастровый номер:                    |                                      | <b>02:17:000000:121(единое землепользование)</b> |                            |


|   |                       |  |
|---|-----------------------|--|
| План (чертеж, схема) земельного участка   |                       |  |
|  |                       |  |
| Масштаб 1: данные отсутствуют   | Условные обозначения: |  |

|                               |         |                   |
|-------------------------------|---------|-------------------|
| Государственный регистратор   |         | ФГИС ЕГРН         |
| полное наименование должности | подпись | инициалы, фамилия |

М.П.

Выписка из Единого государственного реестра недвижимости об объекте недвижимости  
Описание местоположения земельного участка

|                                       |                                      |  |                            |
|---------------------------------------|--------------------------------------|--|----------------------------|
| <b>Земельный участок</b>              |                                      |  |                            |
| (вид объекта недвижимости)            |                                      |  |                            |
| Лист № ____ Раздела <b>3</b>          | Всего листов раздела <b>3</b> : ____ | Всего разделов: ____                             | Всего листов выписки: ____ |
| <b>30.09.2021.№ 99/2021/420876982</b> |                                      |  |                            |
| Кадастровый номер:                    |                                      | <b>02:17:000000:121(единое землепользование)</b> |                            |


|   |                       |  |
|---|-----------------------|--|
| План (чертеж, схема) земельного участка   |                       |  |
|  |                       |  |
| Масштаб 1: данные отсутствуют   | Условные обозначения: |  |

|                               |         |                   |
|-------------------------------|---------|-------------------|
| Государственный регистратор   |         | ФГИС ЕГРН         |
| полное наименование должности | подпись | инициалы, фамилия |

М.П.

Выписка из Единого государственного реестра недвижимости об объекте недвижимости  
Описание местоположения земельного участка

|   |                                      |   |                            |
|---|--------------------------------------|---|----------------------------|
| <b>Земельный участок</b>                  |                                      |   |                            |
| <small>(вид объекта недвижимости)</small> |                                      |   |                            |
| Лист № ____ Раздела <b>3</b>              | Всего листов раздела <b>3</b> : ____ | Всего разделов: ____                              | Всего листов выписки: ____ |
| <b>30.09.2021 № 99/2021/420876982</b>     |                                      |   |                            |
| Кадастровый номер:                        |                                      | <b>02:17:000000:121 (единое землепользование)</b> |                            |


|   |                       |  |
|---|-----------------------|--|
| План (чертеж, схема) земельного участка   |                       |  |
|  |                       |  |
| Масштаб 1: данные отсутствуют   | Условные обозначения: |  |

|                               |         |                   |
|-------------------------------|---------|-------------------|
| Государственный регистратор   |         | ФГИС ЕГРН         |
| полное наименование должности | подпись | инициалы, фамилия |

М.П.

Выписка из Единого государственного реестра недвижимости об объекте недвижимости  
Описание местоположения земельного участка

|   |                                      |   |                            |
|---|--------------------------------------|---|----------------------------|
| <b>Земельный участок</b>                  |                                      |   |                            |
| <small>(вид объекта недвижимости)</small> |                                      |   |                            |
| Лист № ____ Раздела <b>3</b>              | Всего листов раздела <b>3</b> : ____ | Всего разделов: ____                              | Всего листов выписки: ____ |
| <b>30.09.2021 № 99/2021/420876982</b>     |                                      |   |                            |
| Кадастровый номер:                        |                                      | <b>02:17:000000:121 (единое землепользование)</b> |                            |


|   |                       |  |
|---|-----------------------|--|
| План (чертеж, схема) земельного участка   |                       |  |
|  |                       |  |
| Масштаб 1: данные отсутствуют   | Условные обозначения: |  |

|                               |         |                   |
|-------------------------------|---------|-------------------|
| Государственный регистратор   |         | ФГИС ЕГРН         |
| полное наименование должности | подпись | инициалы, фамилия |

М.П.

Выписка из Единого государственного реестра недвижимости об объекте недвижимости  
Описание местоположения земельного участка

|                                       |                                      |  |                            |
|---------------------------------------|--------------------------------------|--|----------------------------|
| <b>Земельный участок</b>              |                                      |  |                            |
| (вид объекта недвижимости)            |                                      |  |                            |
| Лист № ____ Раздела <b>3</b>          | Всего листов раздела <b>3</b> : ____ | Всего разделов: ____                             | Всего листов выписки: ____ |
| <b>30.09.2021.№ 99/2021/420876982</b> |                                      |  |                            |
| Кадастровый номер:                    |                                      | <b>02:17:000000:121(единое землепользование)</b> |                            |

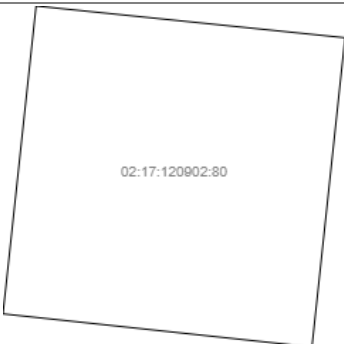
|   |                       |  |  |
|---|-----------------------|--|--|
| План (чертеж, схема) земельного участка   |                       |  |  |
|  |                       |  |  |
| Масштаб 1: данные отсутствуют   | Условные обозначения: |  |  |

|                               |         |                   |
|-------------------------------|---------|-------------------|
| Государственный регистратор   |         | ФГИС ЕГРН         |
| полное наименование должности | подпись | инициалы, фамилия |

М.П.

Выписка из Единого государственного реестра недвижимости об объекте недвижимости  
Описание местоположения земельного участка


|                                       |                                      |  |                            |
|---------------------------------------|--------------------------------------|--|----------------------------|
| <b>Земельный участок</b>              |                                      |  |                            |
| (вид объекта недвижимости)            |                                      |  |                            |
| Лист № ____ Раздела <b>3</b>          | Всего листов раздела <b>3</b> : ____ | Всего разделов: ____                             | Всего листов выписки: ____ |
| <b>30.09.2021.№ 99/2021/420876982</b> |                                      |  |                            |
| Кадастровый номер:                    |                                      | <b>02:17:000000:121(единое землепользование)</b> |                            |

|   |                       |  |  |
|---|-----------------------|--|--|
| План (чертеж, схема) земельного участка   |                       |  |  |
|  |                       |  |  |
| Масштаб 1: данные отсутствуют   | Условные обозначения: |  |  |

|                               |         |                   |
|-------------------------------|---------|-------------------|
| Государственный регистратор   |         | ФГИС ЕГРН         |
| полное наименование должности | подпись | инициалы, фамилия |

М.П.

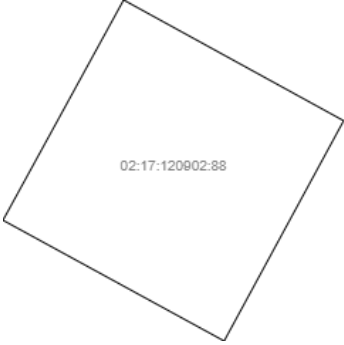
|                                       |                                      |  |                            |
|---------------------------------------|--------------------------------------|--|----------------------------|
| <b>Земельный участок</b>              |                                      |  |                            |
| (вид объекта недвижимости)            |                                      |  |                            |
| Лист № ____ Раздела <b>3</b>          | Всего листов раздела <b>3</b> : ____ | Всего разделов: ____                             | Всего листов выписки: ____ |
| <b>30.09.2021 № 99/2021/420876982</b> |                                      |  |                            |
| Кадастровый номер:                    |                                      | <b>02:17:000000:121(единое землепользование)</b> |                            |

|   |                       |  |
|---|-----------------------|--|
| План (чертеж, схема) земельного участка   |                       |  |
|  |                       |  |
| Масштаб 1: данные отсутствуют   | Условные обозначения: |  |

|                               |         |                   |
|-------------------------------|---------|-------------------|
| Государственный регистратор   |         | ФГИС ЕГРН         |
| полное наименование должности | подпись | инициалы, фамилия |

М.П.

|                                       |                                      |  |                            |
|---------------------------------------|--------------------------------------|--|----------------------------|
| <b>Земельный участок</b>              |                                      |  |                            |
| (вид объекта недвижимости)            |                                      |  |                            |
| Лист № ____ Раздела <b>3</b>          | Всего листов раздела <b>3</b> : ____ | Всего разделов: ____                             | Всего листов выписки: ____ |
| <b>30.09.2021 № 99/2021/420876982</b> |                                      |  |                            |
| Кадастровый номер:                    |                                      | <b>02:17:000000:121(единое землепользование)</b> |                            |


|   |                       |  |
|---|-----------------------|--|
| План (чертеж, схема) земельного участка   |                       |  |
|  |                       |  |
| Масштаб 1: данные отсутствуют   | Условные обозначения: |  |

|                               |         |                   |
|-------------------------------|---------|-------------------|
| Государственный регистратор   |         | ФГИС ЕГРН         |
| полное наименование должности | подпись | инициалы, фамилия |

М.П.

Выписка из Единого государственного реестра недвижимости об объекте недвижимости  
Описание местоположения земельного участка

|                                       |                                      |  |                            |
|---------------------------------------|--------------------------------------|--|----------------------------|
| <b>Земельный участок</b>              |                                      |  |                            |
| (вид объекта недвижимости)            |                                      |  |                            |
| Лист № ____ Раздела <b>3</b>          | Всего листов раздела <b>3</b> : ____ | Всего разделов: ____                             | Всего листов выписки: ____ |
| <b>30.09.2021.№ 99/2021/420876982</b> |                                      |  |                            |
| Кадастровый номер:                    |                                      | <b>02:17:000000:121(единое землепользование)</b> |                            |


|   |                       |  |
|---|-----------------------|--|
| План (чертеж, схема) земельного участка   |                       |  |
|  |                       |  |
| Масштаб 1: данные отсутствуют   | Условные обозначения: |  |

|                               |         |                   |
|-------------------------------|---------|-------------------|
| Государственный регистратор   |         | ФГИС ЕГРН         |
| полное наименование должности | подпись | инициалы, фамилия |

М.П.

Выписка из Единого государственного реестра недвижимости об объекте недвижимости  
Описание местоположения земельного участка

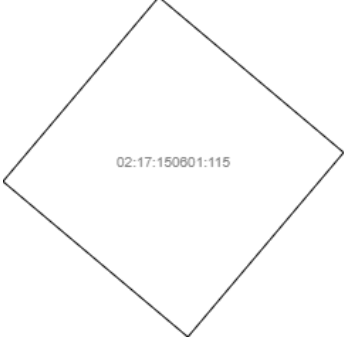
|                                       |                                      |  |                            |
|---------------------------------------|--------------------------------------|--|----------------------------|
| <b>Земельный участок</b>              |                                      |  |                            |
| (вид объекта недвижимости)            |                                      |  |                            |
| Лист № ____ Раздела <b>3</b>          | Всего листов раздела <b>3</b> : ____ | Всего разделов: ____                             | Всего листов выписки: ____ |
| <b>30.09.2021.№ 99/2021/420876982</b> |                                      |  |                            |
| Кадастровый номер:                    |                                      | <b>02:17:000000:121(единое землепользование)</b> |                            |

|   |                       |  |
|---|-----------------------|--|
| План (чертеж, схема) земельного участка   |                       |  |
|  |                       |  |
| Масштаб 1: данные отсутствуют   | Условные обозначения: |  |

|                               |         |                   |
|-------------------------------|---------|-------------------|
| Государственный регистратор   |         | ФГИС ЕГРН         |
| полное наименование должности | подпись | инициалы, фамилия |

М.П.

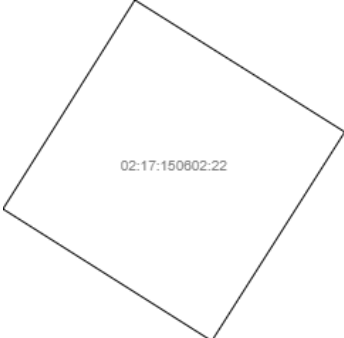
|                                       |                                     |  |                           |
|---------------------------------------|-------------------------------------|--|---------------------------|
| <b>Земельный участок</b>              |                                     |  |                           |
| (вид объекта недвижимости)            |                                     |  |                           |
| Лист № ___ Раздела <b>3</b>           | Всего листов раздела <b>3</b> : ___ | Всего разделов: ___                              | Всего листов выписки: ___ |
| <b>30.09.2021.№ 99/2021/420876982</b> |                                     |  |                           |
| Кадастровый номер:                    |                                     | <b>02:17:000000:121(единое землепользование)</b> |                           |

|   |                       |  |  |
|---|-----------------------|--|--|
| План (чертеж, схема) земельного участка   |                       |  |  |
|  |                       |  |  |
| Масштаб 1: данные отсутствуют   | Условные обозначения: |  |  |

|                               |         |                   |
|-------------------------------|---------|-------------------|
| Государственный регистратор   |         | ФГИС ЕГРН         |
| полное наименование должности | подпись | инициалы, фамилия |

М.П.

|                                       |                                     |  |                           |
|---------------------------------------|-------------------------------------|--|---------------------------|
| <b>Земельный участок</b>              |                                     |  |                           |
| (вид объекта недвижимости)            |                                     |  |                           |
| Лист № ___ Раздела <b>3</b>           | Всего листов раздела <b>3</b> : ___ | Всего разделов: ___                              | Всего листов выписки: ___ |
| <b>30.09.2021.№ 99/2021/420876982</b> |                                     |  |                           |
| Кадастровый номер:                    |                                     | <b>02:17:000000:121(единое землепользование)</b> |                           |

|   |                       |  |  |
|---|-----------------------|--|--|
| План (чертеж, схема) земельного участка   |                       |  |  |
|  |                       |  |  |
| Масштаб 1: данные отсутствуют   | Условные обозначения: |  |  |

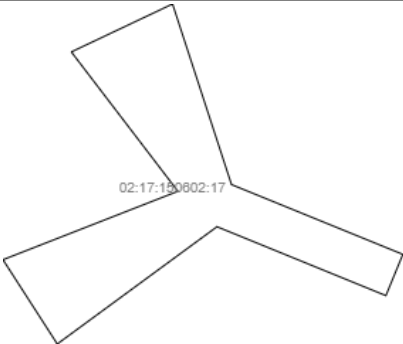
|                               |         |                   |
|-------------------------------|---------|-------------------|
| Государственный регистратор   |         | ФГИС ЕГРН         |
| полное наименование должности | подпись | инициалы, фамилия |

М.П.



Выписка из Единого государственного реестра недвижимости об объекте недвижимости  
Описание местоположения земельного участка

|                                       |                                      |  |                            |
|---------------------------------------|--------------------------------------|--|----------------------------|
| <b>Земельный участок</b>              |                                      |  |                            |
| (вид объекта недвижимости)            |                                      |  |                            |
| Лист № ____ Раздела <b>3</b>          | Всего листов раздела <b>3</b> : ____ | Всего разделов: ____                             | Всего листов выписки: ____ |
| <b>30.09.2021.№ 99/2021/420876982</b> |                                      |  |                            |
| Кадастровый номер:                    |                                      | <b>02:17:000000:121(единое землепользование)</b> |                            |

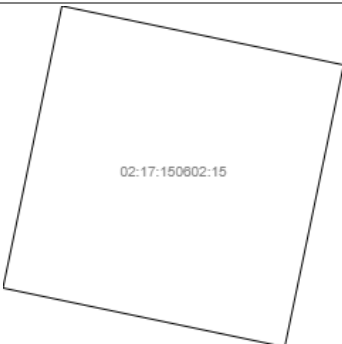
|   |                       |  |  |
|---|-----------------------|--|--|
| План (чертеж, схема) земельного участка   |                       |  |  |
|  |                       |  |  |
| Масштаб 1: данные отсутствуют   | Условные обозначения: |  |  |

|                               |         |                   |
|-------------------------------|---------|-------------------|
| Государственный регистратор   |         | ФГИС ЕГРН         |
| полное наименование должности | подпись | инициалы, фамилия |

М.П.

Выписка из Единого государственного реестра недвижимости об объекте недвижимости  
Описание местоположения земельного участка

|                                       |                                      |  |                            |
|---------------------------------------|--------------------------------------|--|----------------------------|
| <b>Земельный участок</b>              |                                      |  |                            |
| (вид объекта недвижимости)            |                                      |  |                            |
| Лист № ____ Раздела <b>3</b>          | Всего листов раздела <b>3</b> : ____ | Всего разделов: ____                             | Всего листов выписки: ____ |
| <b>30.09.2021.№ 99/2021/420876982</b> |                                      |  |                            |
| Кадастровый номер:                    |                                      | <b>02:17:000000:121(единое землепользование)</b> |                            |

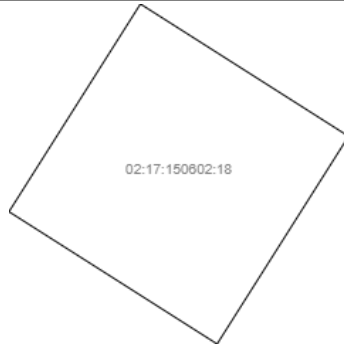
|   |                       |  |  |
|---|-----------------------|--|--|
| План (чертеж, схема) земельного участка   |                       |  |  |
|  |                       |  |  |
| Масштаб 1: данные отсутствуют   | Условные обозначения: |  |  |

|                               |         |                   |
|-------------------------------|---------|-------------------|
| Государственный регистратор   |         | ФГИС ЕГРН         |
| полное наименование должности | подпись | инициалы, фамилия |

М.П.

|                                       |                                      |  |                            |
|---------------------------------------|--------------------------------------|--|----------------------------|
| <b>Земельный участок</b>              |                                      |  |                            |
| (вид объекта недвижимости)            |                                      |  |                            |
| Лист № ____ Раздела <b>3</b>          | Всего листов раздела <b>3</b> : ____ | Всего разделов: ____                             | Всего листов выписки: ____ |
| <b>30.09.2021.№ 99/2021/420876982</b> |                                      |  |                            |
| Кадастровый номер:                    |                                      | <b>02:17:000000:121(единое землепользование)</b> |                            |

План (чертеж, схема) земельного участка




|                               |                       |  |  |
|-------------------------------|-----------------------|--|--|
| Масштаб 1: данные отсутствуют | Условные обозначения: |  |  |
|-------------------------------|-----------------------|--|--|

|                               |         |                   |
|-------------------------------|---------|-------------------|
| Государственный регистратор   |         | ФГИС ЕГРН         |
| полное наименование должности | подпись | инициалы, фамилия |

М.П.

|                                       |                                      |  |                            |
|---------------------------------------|--------------------------------------|--|----------------------------|
| <b>Земельный участок</b>              |                                      |  |                            |
| (вид объекта недвижимости)            |                                      |  |                            |
| Лист № ____ Раздела <b>3</b>          | Всего листов раздела <b>3</b> : ____ | Всего разделов: ____                             | Всего листов выписки: ____ |
| <b>30.09.2021.№ 99/2021/420876982</b> |                                      |  |                            |
| Кадастровый номер:                    |                                      | <b>02:17:000000:121(единое землепользование)</b> |                            |

План (чертеж, схема) земельного участка



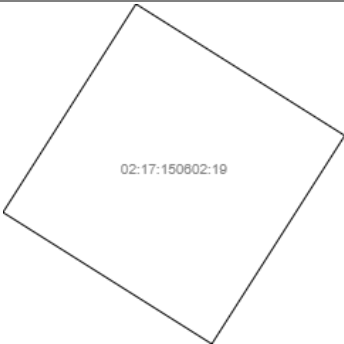
|                               |                       |  |  |
|-------------------------------|-----------------------|--|--|
| Масштаб 1: данные отсутствуют | Условные обозначения: |  |  |
|-------------------------------|-----------------------|--|--|

|                               |         |                   |
|-------------------------------|---------|-------------------|
| Государственный регистратор   |         | ФГИС ЕГРН         |
| полное наименование должности | подпись | инициалы, фамилия |

М.П.

Выписка из Единого государственного реестра недвижимости об объекте недвижимости  
Описание местоположения земельного участка

|                                       |                                      |  |                            |
|---------------------------------------|--------------------------------------|--|----------------------------|
| <b>Земельный участок</b>              |                                      |  |                            |
| (вид объекта недвижимости)            |                                      |  |                            |
| Лист № ____ Раздела <b>3</b>          | Всего листов раздела <b>3</b> : ____ | Всего разделов: ____                             | Всего листов выписки: ____ |
| <b>30.09.2021.№ 99/2021/420876982</b> |                                      |  |                            |
| Кадастровый номер:                    |                                      | <b>02:17:000000:121(единое землепользование)</b> |                            |

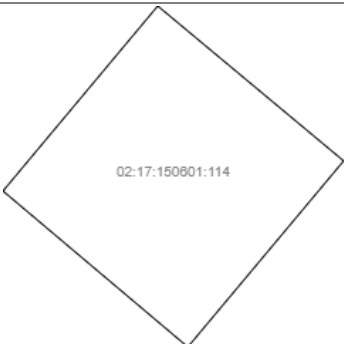
|   |                       |  |  |
|---|-----------------------|--|--|
| План (чертеж, схема) земельного участка   |                       |  |  |
|  |                       |  |  |
| Масштаб 1: данные отсутствуют   | Условные обозначения: |  |  |

|                               |         |                   |
|-------------------------------|---------|-------------------|
| Государственный регистратор   |         | ФГИС ЕГРН         |
| полное наименование должности | подпись | инициалы, фамилия |

М.П.

Выписка из Единого государственного реестра недвижимости об объекте недвижимости  
Описание местоположения земельного участка


|                                       |                                      |  |                            |
|---------------------------------------|--------------------------------------|--|----------------------------|
| <b>Земельный участок</b>              |                                      |  |                            |
| (вид объекта недвижимости)            |                                      |  |                            |
| Лист № ____ Раздела <b>3</b>          | Всего листов раздела <b>3</b> : ____ | Всего разделов: ____                             | Всего листов выписки: ____ |
| <b>30.09.2021.№ 99/2021/420876982</b> |                                      |  |                            |
| Кадастровый номер:                    |                                      | <b>02:17:000000:121(единое землепользование)</b> |                            |

|   |                       |  |  |
|---|-----------------------|--|--|
| План (чертеж, схема) земельного участка   |                       |  |  |
|  |                       |  |  |
| Масштаб 1: данные отсутствуют   | Условные обозначения: |  |  |

|                               |         |                   |
|-------------------------------|---------|-------------------|
| Государственный регистратор   |         | ФГИС ЕГРН         |
| полное наименование должности | подпись | инициалы, фамилия |

М.П.


|                                       |                                     |  |                           |
|---------------------------------------|-------------------------------------|--|---------------------------|
| <b>Земельный участок</b>              |                                     |  |                           |
| (вид объекта недвижимости)            |                                     |  |                           |
| Лист № ___ Раздела <b>3</b>           | Всего листов раздела <b>3</b> : ___ | Всего разделов: ___                              | Всего листов выписки: ___ |
| <b>30.09.2021 № 99/2021/420876982</b> |                                     |  |                           |
| Кадастровый номер:                    |                                     | <b>02:17:000000:121(единое землепользование)</b> |                           |

|   |                       |  |
|---|-----------------------|--|
| План (чертеж, схема) земельного участка   |                       |  |
|  |                       |  |
| Масштаб 1: данные отсутствуют   | Условные обозначения: |  |

|                               |         |                   |
|-------------------------------|---------|-------------------|
| Государственный регистратор   |         | ФГИС ЕГРН         |
| полное наименование должности | подпись | инициалы, фамилия |

М.П.

|                                       |                                     |  |                           |
|---------------------------------------|-------------------------------------|--|---------------------------|
| <b>Земельный участок</b>              |                                     |  |                           |
| (вид объекта недвижимости)            |                                     |  |                           |
| Лист № ___ Раздела <b>3</b>           | Всего листов раздела <b>3</b> : ___ | Всего разделов: ___                              | Всего листов выписки: ___ |
| <b>30.09.2021 № 99/2021/420876982</b> |                                     |  |                           |
| Кадастровый номер:                    |                                     | <b>02:17:000000:121(единое землепользование)</b> |                           |

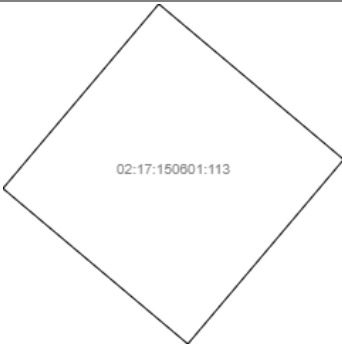
|   |                       |  |
|---|-----------------------|--|
| План (чертеж, схема) земельного участка   |                       |  |
|  |                       |  |
| Масштаб 1: данные отсутствуют   | Условные обозначения: |  |

|                               |         |                   |
|-------------------------------|---------|-------------------|
| Государственный регистратор   |         | ФГИС ЕГРН         |
| полное наименование должности | подпись | инициалы, фамилия |

М.П.

Выписка из Единого государственного реестра недвижимости об объекте недвижимости  
Описание местоположения земельного участка

|                                       |                                      |  |                            |
|---------------------------------------|--------------------------------------|--|----------------------------|
| <b>Земельный участок</b>              |                                      |  |                            |
| (вид объекта недвижимости)            |                                      |  |                            |
| Лист № ____ Раздела <b>3</b>          | Всего листов раздела <b>3</b> : ____ | Всего разделов: ____                             | Всего листов выписки: ____ |
| <b>30.09.2021.№ 99/2021/420876982</b> |                                      |  |                            |
| Кадастровый номер:                    |                                      | <b>02:17:000000:121(единое землепользование)</b> |                            |


|   |                       |  |  |
|---|-----------------------|--|--|
| План (чертеж, схема) земельного участка   |                       |  |  |
|  |                       |  |  |
| Масштаб 1: данные отсутствуют   | Условные обозначения: |  |  |

|                               |         |                   |
|-------------------------------|---------|-------------------|
| Государственный регистратор   |         | ФГИС ЕГРН         |
| полное наименование должности | подпись | инициалы, фамилия |

М.П.

Выписка из Единого государственного реестра недвижимости об объекте недвижимости  
Описание местоположения земельного участка


|                                       |                                      |  |                            |
|---------------------------------------|--------------------------------------|--|----------------------------|
| <b>Земельный участок</b>              |                                      |  |                            |
| (вид объекта недвижимости)            |                                      |  |                            |
| Лист № ____ Раздела <b>3</b>          | Всего листов раздела <b>3</b> : ____ | Всего разделов: ____                             | Всего листов выписки: ____ |
| <b>30.09.2021.№ 99/2021/420876982</b> |                                      |  |                            |
| Кадастровый номер:                    |                                      | <b>02:17:000000:121(единое землепользование)</b> |                            |

|   |                       |  |  |
|---|-----------------------|--|--|
| План (чертеж, схема) земельного участка   |                       |  |  |
|  |                       |  |  |
| Масштаб 1: данные отсутствуют   | Условные обозначения: |  |  |

|                               |         |                   |
|-------------------------------|---------|-------------------|
| Государственный регистратор   |         | ФГИС ЕГРН         |
| полное наименование должности | подпись | инициалы, фамилия |

М.П.

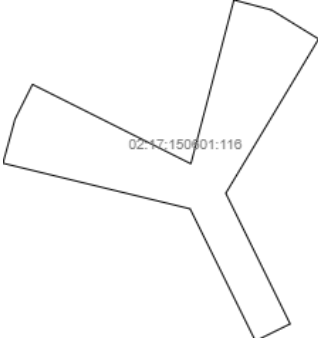
|                                       |                                      |  |                            |
|---------------------------------------|--------------------------------------|--|----------------------------|
| <b>Земельный участок</b>              |                                      |  |                            |
| (вид объекта недвижимости)            |                                      |  |                            |
| Лист № ____ Раздела <b>3</b>          | Всего листов раздела <b>3</b> : ____ | Всего разделов: ____                             | Всего листов выписки: ____ |
| <b>30.09.2021.№ 99/2021/420876982</b> |                                      |  |                            |
| Кадастровый номер:                    |                                      | <b>02:17:000000:121(единое землепользование)</b> |                            |

|   |                       |  |
|---|-----------------------|--|
| План (чертеж, схема) земельного участка   |                       |  |
|  |                       |  |
| Масштаб 1: данные отсутствуют   | Условные обозначения: |  |

|                               |         |                   |
|-------------------------------|---------|-------------------|
| Государственный регистратор   |         | ФГИС ЕГРН         |
| полное наименование должности | подпись | инициалы, фамилия |

М.П.

|                                       |                                      |  |                            |
|---------------------------------------|--------------------------------------|--|----------------------------|
| <b>Земельный участок</b>              |                                      |  |                            |
| (вид объекта недвижимости)            |                                      |  |                            |
| Лист № ____ Раздела <b>3</b>          | Всего листов раздела <b>3</b> : ____ | Всего разделов: ____                             | Всего листов выписки: ____ |
| <b>30.09.2021.№ 99/2021/420876982</b> |                                      |  |                            |
| Кадастровый номер:                    |                                      | <b>02:17:000000:121(единое землепользование)</b> |                            |

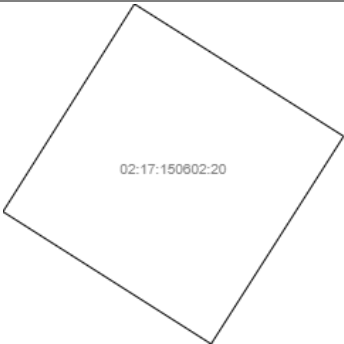
|   |                       |  |
|---|-----------------------|--|
| План (чертеж, схема) земельного участка   |                       |  |
|  |                       |  |
| Масштаб 1: данные отсутствуют   | Условные обозначения: |  |

|                               |         |                   |
|-------------------------------|---------|-------------------|
| Государственный регистратор   |         | ФГИС ЕГРН         |
| полное наименование должности | подпись | инициалы, фамилия |

М.П.

Выписка из Единого государственного реестра недвижимости об объекте недвижимости  
Описание местоположения земельного участка

|                                       |                                      |  |                            |
|---------------------------------------|--------------------------------------|--|----------------------------|
| <b>Земельный участок</b>              |                                      |  |                            |
| (вид объекта недвижимости)            |                                      |  |                            |
| Лист № ____ Раздела <b>3</b>          | Всего листов раздела <b>3</b> : ____ | Всего разделов: ____                             | Всего листов выписки: ____ |
| <b>30.09.2021.№ 99/2021/420876982</b> |                                      |  |                            |
| Кадастровый номер:                    |                                      | <b>02:17:000000:121(единое землепользование)</b> |                            |

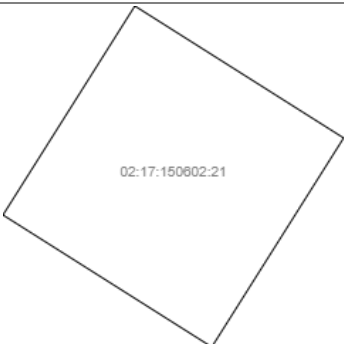
|   |                       |  |  |
|---|-----------------------|--|--|
| План (чертеж, схема) земельного участка   |                       |  |  |
|  |                       |  |  |
| Масштаб 1: данные отсутствуют   | Условные обозначения: |  |  |

|                               |         |                   |
|-------------------------------|---------|-------------------|
| Государственный регистратор   |         | ФГИС ЕГРН         |
| полное наименование должности | подпись | инициалы, фамилия |

М.П.

Выписка из Единого государственного реестра недвижимости об объекте недвижимости  
Описание местоположения земельного участка


|                                       |                                      |  |                            |
|---------------------------------------|--------------------------------------|--|----------------------------|
| <b>Земельный участок</b>              |                                      |  |                            |
| (вид объекта недвижимости)            |                                      |  |                            |
| Лист № ____ Раздела <b>3</b>          | Всего листов раздела <b>3</b> : ____ | Всего разделов: ____                             | Всего листов выписки: ____ |
| <b>30.09.2021.№ 99/2021/420876982</b> |                                      |  |                            |
| Кадастровый номер:                    |                                      | <b>02:17:000000:121(единое землепользование)</b> |                            |

|   |                       |  |  |
|---|-----------------------|--|--|
| План (чертеж, схема) земельного участка   |                       |  |  |
|  |                       |  |  |
| Масштаб 1: данные отсутствуют   | Условные обозначения: |  |  |

|                               |         |                   |
|-------------------------------|---------|-------------------|
| Государственный регистратор   |         | ФГИС ЕГРН         |
| полное наименование должности | подпись | инициалы, фамилия |

М.П.

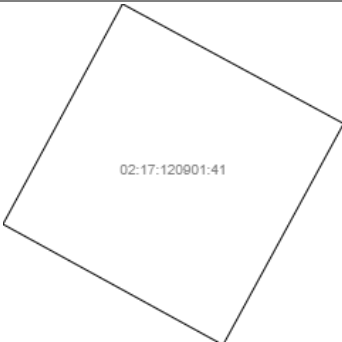
|                                       |                                      |  |                            |
|---------------------------------------|--------------------------------------|--|----------------------------|
| <b>Земельный участок</b>              |                                      |  |                            |
| (вид объекта недвижимости)            |                                      |  |                            |
| Лист № ____ Раздела <b>3</b>          | Всего листов раздела <b>3</b> : ____ | Всего разделов: ____                             | Всего листов выписки: ____ |
| <b>30.09.2021 № 99/2021/420876982</b> |                                      |  |                            |
| Кадастровый номер:                    |                                      | <b>02:17:000000:121(единое землепользование)</b> |                            |

|   |                       |  |
|---|-----------------------|--|
| План (чертеж, схема) земельного участка   |                       |  |
|  |                       |  |
| Масштаб 1: данные отсутствуют   | Условные обозначения: |  |

|                               |         |                   |
|-------------------------------|---------|-------------------|
| Государственный регистратор   |         | ФГИС ЕГРН         |
| полное наименование должности | подпись | инициалы, фамилия |

М.П.

|                                       |                                      |  |                            |
|---------------------------------------|--------------------------------------|--|----------------------------|
| <b>Земельный участок</b>              |                                      |  |                            |
| (вид объекта недвижимости)            |                                      |  |                            |
| Лист № ____ Раздела <b>3</b>          | Всего листов раздела <b>3</b> : ____ | Всего разделов: ____                             | Всего листов выписки: ____ |
| <b>30.09.2021 № 99/2021/420876982</b> |                                      |  |                            |
| Кадастровый номер:                    |                                      | <b>02:17:000000:121(единое землепользование)</b> |                            |

|   |                       |  |
|---|-----------------------|--|
| План (чертеж, схема) земельного участка   |                       |  |
|  |                       |  |
| Масштаб 1: данные отсутствуют   | Условные обозначения: |  |

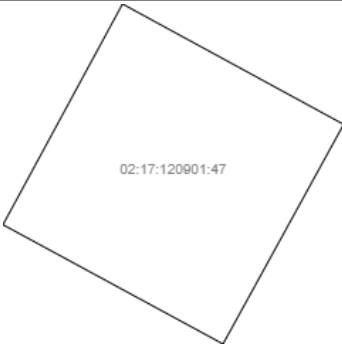
|                               |         |                   |
|-------------------------------|---------|-------------------|
| Государственный регистратор   |         | ФГИС ЕГРН         |
| полное наименование должности | подпись | инициалы, фамилия |

М.П.



Выписка из Единого государственного реестра недвижимости об объекте недвижимости  
Описание местоположения земельного участка

|   |                                      |   |                            |
|---|--------------------------------------|---|----------------------------|
| <b>Земельный участок</b>                  |                                      |   |                            |
| <small>(вид объекта недвижимости)</small> |                                      |   |                            |
| Лист № ____ Раздела <b>3</b>              | Всего листов раздела <b>3</b> : ____ | Всего разделов: ____                              | Всего листов выписки: ____ |
| <b>30.09.2021 № 99/2021/420876982</b>     |                                      |   |                            |
| Кадастровый номер:                        |                                      | <b>02:17:000000:121 (единое землепользование)</b> |                            |

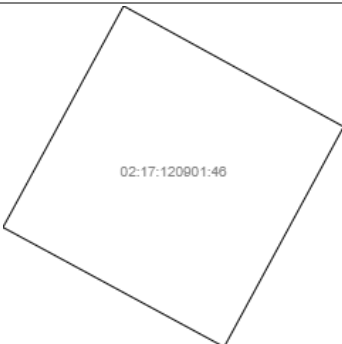
|   |                       |  |  |
|---|-----------------------|--|--|
| План (чертеж, схема) земельного участка   |                       |  |  |
|  |                       |  |  |
| Масштаб 1: данные отсутствуют   | Условные обозначения: |  |  |

|                               |         |                   |
|-------------------------------|---------|-------------------|
| Государственный регистратор   |         | ФГИС ЕГРН         |
| полное наименование должности | подпись | инициалы, фамилия |

М.П.

Выписка из Единого государственного реестра недвижимости об объекте недвижимости  
Описание местоположения земельного участка

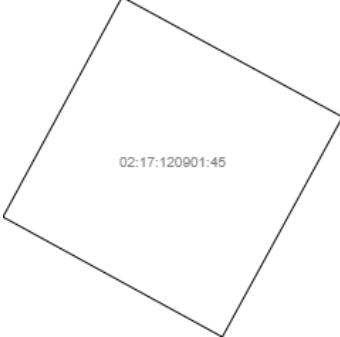
|   |                                      |   |                            |
|---|--------------------------------------|---|----------------------------|
| <b>Земельный участок</b>                  |                                      |   |                            |
| <small>(вид объекта недвижимости)</small> |                                      |   |                            |
| Лист № ____ Раздела <b>3</b>              | Всего листов раздела <b>3</b> : ____ | Всего разделов: ____                              | Всего листов выписки: ____ |
| <b>30.09.2021 № 99/2021/420876982</b>     |                                      |   |                            |
| Кадастровый номер:                        |                                      | <b>02:17:000000:121 (единое землепользование)</b> |                            |

|   |                       |  |  |
|---|-----------------------|--|--|
| План (чертеж, схема) земельного участка   |                       |  |  |
|  |                       |  |  |
| Масштаб 1: данные отсутствуют   | Условные обозначения: |  |  |

|                               |         |                   |
|-------------------------------|---------|-------------------|
| Государственный регистратор   |         | ФГИС ЕГРН         |
| полное наименование должности | подпись | инициалы, фамилия |

М.П.

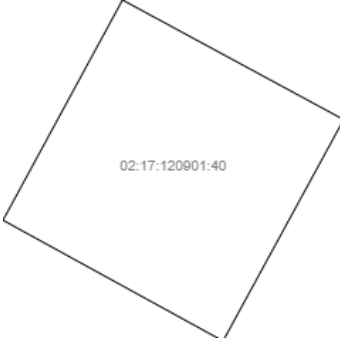
|                                       |                                      |  |                            |
|---------------------------------------|--------------------------------------|--|----------------------------|
| <b>Земельный участок</b>              |                                      |  |                            |
| (вид объекта недвижимости)            |                                      |  |                            |
| Лист № ____ Раздела <b>3</b>          | Всего листов раздела <b>3</b> : ____ | Всего разделов: ____                             | Всего листов выписки: ____ |
| <b>30.09.2021.№ 99/2021/420876982</b> |                                      |  |                            |
| Кадастровый номер:                    |                                      | <b>02:17:000000:121(единое землепользование)</b> |                            |

|   |                       |  |  |
|---|-----------------------|--|--|
| План (чертеж, схема) земельного участка   |                       |  |  |
|  |                       |  |  |
| Масштаб 1: данные отсутствуют   | Условные обозначения: |  |  |

|                               |         |                   |
|-------------------------------|---------|-------------------|
| Государственный регистратор   |         | ФГИС ЕГРН         |
| полное наименование должности | подпись | инициалы, фамилия |

М.П.

|                                       |                                      |  |                            |
|---------------------------------------|--------------------------------------|--|----------------------------|
| <b>Земельный участок</b>              |                                      |  |                            |
| (вид объекта недвижимости)            |                                      |  |                            |
| Лист № ____ Раздела <b>3</b>          | Всего листов раздела <b>3</b> : ____ | Всего разделов: ____                             | Всего листов выписки: ____ |
| <b>30.09.2021.№ 99/2021/420876982</b> |                                      |  |                            |
| Кадастровый номер:                    |                                      | <b>02:17:000000:121(единое землепользование)</b> |                            |

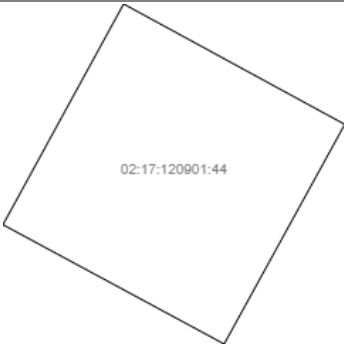
|   |                       |  |  |
|---|-----------------------|--|--|
| План (чертеж, схема) земельного участка   |                       |  |  |
|  |                       |  |  |
| Масштаб 1: данные отсутствуют   | Условные обозначения: |  |  |

|                               |         |                   |
|-------------------------------|---------|-------------------|
| Государственный регистратор   |         | ФГИС ЕГРН         |
| полное наименование должности | подпись | инициалы, фамилия |

М.П.

Выписка из Единого государственного реестра недвижимости об объекте недвижимости  
Описание местоположения земельного участка

|                                       |                                      |  |                            |
|---------------------------------------|--------------------------------------|--|----------------------------|
| <b>Земельный участок</b>              |                                      |  |                            |
| (вид объекта недвижимости)            |                                      |  |                            |
| Лист № ____ Раздела <b>3</b>          | Всего листов раздела <b>3</b> : ____ | Всего разделов: ____                             | Всего листов выписки: ____ |
| <b>30.09.2021.№ 99/2021/420876982</b> |                                      |  |                            |
| Кадастровый номер:                    |                                      | <b>02:17:000000:121(единое землепользование)</b> |                            |

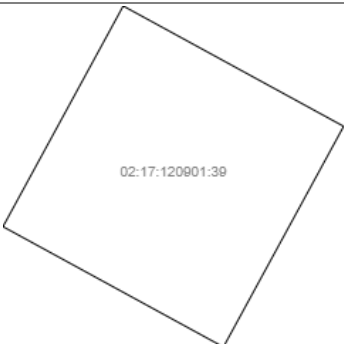
|   |                       |  |  |
|---|-----------------------|--|--|
| План (чертеж, схема) земельного участка   |                       |  |  |
|  |                       |  |  |
| Масштаб 1: данные отсутствуют   | Условные обозначения: |  |  |

|                               |         |                   |
|-------------------------------|---------|-------------------|
| Государственный регистратор   |         | ФГИС ЕГРН         |
| полное наименование должности | подпись | инициалы, фамилия |

М.П.

Выписка из Единого государственного реестра недвижимости об объекте недвижимости  
Описание местоположения земельного участка

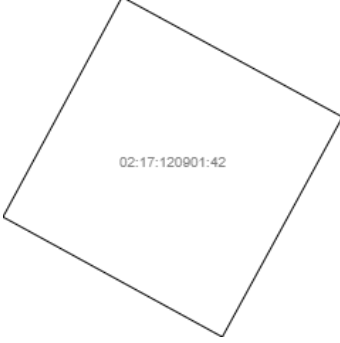
|                                       |                                      |  |                            |
|---------------------------------------|--------------------------------------|--|----------------------------|
| <b>Земельный участок</b>              |                                      |  |                            |
| (вид объекта недвижимости)            |                                      |  |                            |
| Лист № ____ Раздела <b>3</b>          | Всего листов раздела <b>3</b> : ____ | Всего разделов: ____                             | Всего листов выписки: ____ |
| <b>30.09.2021.№ 99/2021/420876982</b> |                                      |  |                            |
| Кадастровый номер:                    |                                      | <b>02:17:000000:121(единое землепользование)</b> |                            |

|   |                       |  |  |
|---|-----------------------|--|--|
| План (чертеж, схема) земельного участка   |                       |  |  |
|  |                       |  |  |
| Масштаб 1: данные отсутствуют   | Условные обозначения: |  |  |

|                               |         |                   |
|-------------------------------|---------|-------------------|
| Государственный регистратор   |         | ФГИС ЕГРН         |
| полное наименование должности | подпись | инициалы, фамилия |

М.П.

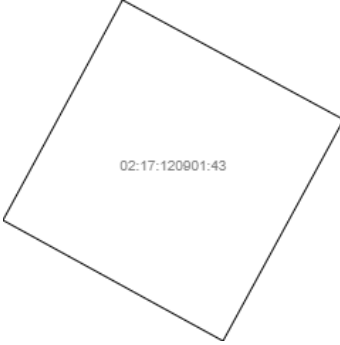
|                                       |                                     |  |                           |
|---------------------------------------|-------------------------------------|--|---------------------------|
| <b>Земельный участок</b>              |                                     |  |                           |
| (вид объекта недвижимости)            |                                     |  |                           |
| Лист № ___ Раздела <b>3</b>           | Всего листов раздела <b>3</b> : ___ | Всего разделов: ___                              | Всего листов выписки: ___ |
| <b>30.09.2021.№ 99/2021/420876982</b> |                                     |  |                           |
| Кадастровый номер:                    |                                     | <b>02:17:000000:121(единое землепользование)</b> |                           |

|   |                       |  |  |
|---|-----------------------|--|--|
| План (чертеж, схема) земельного участка   |                       |  |  |
|  |                       |  |  |
| Масштаб 1: данные отсутствуют   | Условные обозначения: |  |  |

|                               |         |                   |
|-------------------------------|---------|-------------------|
| Государственный регистратор   |         | ФГИС ЕГРН         |
| полное наименование должности | подпись | инициалы, фамилия |

М.П.

|                                       |                                     |  |                           |
|---------------------------------------|-------------------------------------|--|---------------------------|
| <b>Земельный участок</b>              |                                     |  |                           |
| (вид объекта недвижимости)            |                                     |  |                           |
| Лист № ___ Раздела <b>3</b>           | Всего листов раздела <b>3</b> : ___ | Всего разделов: ___                              | Всего листов выписки: ___ |
| <b>30.09.2021.№ 99/2021/420876982</b> |                                     |  |                           |
| Кадастровый номер:                    |                                     | <b>02:17:000000:121(единое землепользование)</b> |                           |


|   |                       |  |  |
|---|-----------------------|--|--|
| План (чертеж, схема) земельного участка   |                       |  |  |
|  |                       |  |  |
| Масштаб 1: данные отсутствуют   | Условные обозначения: |  |  |

|                               |         |                   |
|-------------------------------|---------|-------------------|
| Государственный регистратор   |         | ФГИС ЕГРН         |
| полное наименование должности | подпись | инициалы, фамилия |

М.П.

Выписка из Единого государственного реестра недвижимости об объекте недвижимости  
Описание местоположения земельного участка

|                                       |                                      |  |                            |
|---------------------------------------|--------------------------------------|--|----------------------------|
| <b>Земельный участок</b>              |                                      |  |                            |
| (вид объекта недвижимости)            |                                      |  |                            |
| Лист № ____ Раздела <b>3</b>          | Всего листов раздела <b>3</b> : ____ | Всего разделов: ____                             | Всего листов выписки: ____ |
| <b>30.09.2021.№ 99/2021/420876982</b> |                                      |  |                            |
| Кадастровый номер:                    |                                      | <b>02:17:000000:121(единое землепользование)</b> |                            |


|   |                       |  |
|---|-----------------------|--|
| План (чертеж, схема) земельного участка   |                       |  |
|  |                       |  |
| Масштаб 1: данные отсутствуют   | Условные обозначения: |  |

|                               |         |                   |
|-------------------------------|---------|-------------------|
| Государственный регистратор   |         | ФГИС ЕГРН         |
| полное наименование должности | подпись | инициалы, фамилия |

М.П.

Выписка из Единого государственного реестра недвижимости об объекте недвижимости  
Описание местоположения земельного участка


|                                       |                                      |  |                            |
|---------------------------------------|--------------------------------------|--|----------------------------|
| <b>Земельный участок</b>              |                                      |  |                            |
| (вид объекта недвижимости)            |                                      |  |                            |
| Лист № ____ Раздела <b>3</b>          | Всего листов раздела <b>3</b> : ____ | Всего разделов: ____                             | Всего листов выписки: ____ |
| <b>30.09.2021.№ 99/2021/420876982</b> |                                      |  |                            |
| Кадастровый номер:                    |                                      | <b>02:17:000000:121(единое землепользование)</b> |                            |

|   |                       |  |
|---|-----------------------|--|
| План (чертеж, схема) земельного участка   |                       |  |
|  |                       |  |
| Масштаб 1: данные отсутствуют   | Условные обозначения: |  |

|                               |         |                   |
|-------------------------------|---------|-------------------|
| Государственный регистратор   |         | ФГИС ЕГРН         |
| полное наименование должности | подпись | инициалы, фамилия |

М.П.


|                                       |                                     |  |                           |
|---------------------------------------|-------------------------------------|--|---------------------------|
| <b>Земельный участок</b>              |                                     |  |                           |
| (вид объекта недвижимости)            |                                     |  |                           |
| Лист № ___ Раздела <b>3</b>           | Всего листов раздела <b>3</b> : ___ | Всего разделов: ___                              | Всего листов выписки: ___ |
| <b>30.09.2021.№ 99/2021/420876982</b> |                                     |  |                           |
| Кадастровый номер:                    |                                     | <b>02:17:000000:121(единое землепользование)</b> |                           |

|   |                       |  |  |
|---|-----------------------|--|--|
| План (чертеж, схема) земельного участка   |                       |  |  |
|  |                       |  |  |
| Масштаб 1: данные отсутствуют   | Условные обозначения: |  |  |

|                               |         |                   |
|-------------------------------|---------|-------------------|
| Государственный регистратор   |         | ФГИС ЕГРН         |
| полное наименование должности | подпись | инициалы, фамилия |

М.П.

|                                       |                                     |  |                           |
|---------------------------------------|-------------------------------------|--|---------------------------|
| <b>Земельный участок</b>              |                                     |  |                           |
| (вид объекта недвижимости)            |                                     |  |                           |
| Лист № ___ Раздела <b>3</b>           | Всего листов раздела <b>3</b> : ___ | Всего разделов: ___                              | Всего листов выписки: ___ |
| <b>30.09.2021.№ 99/2021/420876982</b> |                                     |  |                           |
| Кадастровый номер:                    |                                     | <b>02:17:000000:121(единое землепользование)</b> |                           |

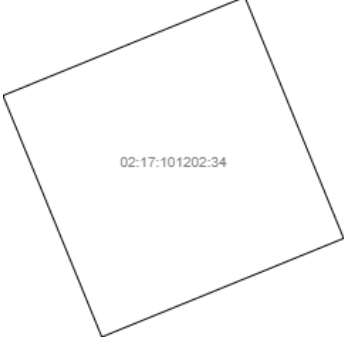
|   |                       |  |  |
|---|-----------------------|--|--|
| План (чертеж, схема) земельного участка   |                       |  |  |
|  |                       |  |  |
| Масштаб 1: данные отсутствуют   | Условные обозначения: |  |  |

|                               |         |                   |
|-------------------------------|---------|-------------------|
| Государственный регистратор   |         | ФГИС ЕГРН         |
| полное наименование должности | подпись | инициалы, фамилия |

М.П.

Выписка из Единого государственного реестра недвижимости об объекте недвижимости  
Описание местоположения земельного участка

|   |                                      |  |                            |
|---|--------------------------------------|--|----------------------------|
| <b>Земельный участок</b>                  |                                      |  |                            |
| <small>(вид объекта недвижимости)</small> |                                      |  |                            |
| Лист № ____ Раздела <b>3</b>              | Всего листов раздела <b>3</b> : ____ | Всего разделов: ____                             | Всего листов выписки: ____ |
| <b>30.09.2021.№ 99/2021/420876982</b>     |                                      |  |                            |
| Кадастровый номер:                        |                                      | <b>02:17:000000:121(единое землепользование)</b> |                            |


|   |                       |  |  |
|---|-----------------------|--|--|
| План (чертеж, схема) земельного участка   |                       |  |  |
|  |                       |  |  |
| Масштаб 1: данные отсутствуют   | Условные обозначения: |  |  |

|                               |         |                   |
|-------------------------------|---------|-------------------|
| Государственный регистратор   |         | ФГИС ЕГРН         |
| полное наименование должности | подпись | инициалы, фамилия |

М.П.

Выписка из Единого государственного реестра недвижимости об объекте недвижимости  
Описание местоположения земельного участка

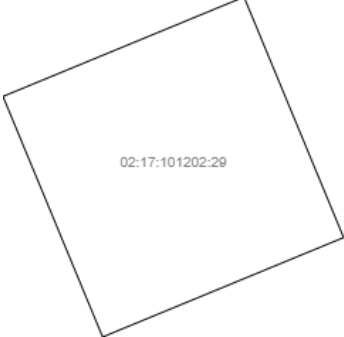
|   |                                      |  |                            |
|---|--------------------------------------|--|----------------------------|
| <b>Земельный участок</b>                  |                                      |  |                            |
| <small>(вид объекта недвижимости)</small> |                                      |  |                            |
| Лист № ____ Раздела <b>3</b>              | Всего листов раздела <b>3</b> : ____ | Всего разделов: ____                             | Всего листов выписки: ____ |
| <b>30.09.2021.№ 99/2021/420876982</b>     |                                      |  |                            |
| Кадастровый номер:                        |                                      | <b>02:17:000000:121(единое землепользование)</b> |                            |

|   |                       |  |  |
|---|-----------------------|--|--|
| План (чертеж, схема) земельного участка   |                       |  |  |
|  |                       |  |  |
| Масштаб 1: данные отсутствуют   | Условные обозначения: |  |  |

|                               |         |                   |
|-------------------------------|---------|-------------------|
| Государственный регистратор   |         | ФГИС ЕГРН         |
| полное наименование должности | подпись | инициалы, фамилия |

М.П.


|                                       |                                      |  |                            |
|---------------------------------------|--------------------------------------|--|----------------------------|
| <b>Земельный участок</b>              |                                      |  |                            |
| (вид объекта недвижимости)            |                                      |  |                            |
| Лист № ____ Раздела <b>3</b>          | Всего листов раздела <b>3</b> : ____ | Всего разделов: ____                             | Всего листов выписки: ____ |
| <b>30.09.2021.№ 99/2021/420876982</b> |                                      |  |                            |
| Кадастровый номер:                    |                                      | <b>02:17:000000:121(единое землепользование)</b> |                            |

|   |                       |  |  |
|---|-----------------------|--|--|
| План (чертеж, схема) земельного участка   |                       |  |  |
|  |                       |  |  |
| Масштаб 1: данные отсутствуют   | Условные обозначения: |  |  |

|                               |         |                   |
|-------------------------------|---------|-------------------|
| Государственный регистратор   |         | ФГИС ЕГРН         |
| полное наименование должности | подпись | инициалы, фамилия |

М.П.

|                                       |                                      |  |                            |
|---------------------------------------|--------------------------------------|--|----------------------------|
| <b>Земельный участок</b>              |                                      |  |                            |
| (вид объекта недвижимости)            |                                      |  |                            |
| Лист № ____ Раздела <b>3</b>          | Всего листов раздела <b>3</b> : ____ | Всего разделов: ____                             | Всего листов выписки: ____ |
| <b>30.09.2021.№ 99/2021/420876982</b> |                                      |  |                            |
| Кадастровый номер:                    |                                      | <b>02:17:000000:121(единое землепользование)</b> |                            |

|   |                       |  |  |
|---|-----------------------|--|--|
| План (чертеж, схема) земельного участка   |                       |  |  |
|  |                       |  |  |
| Масштаб 1: данные отсутствуют   | Условные обозначения: |  |  |


|                               |         |                   |
|-------------------------------|---------|-------------------|
| Государственный регистратор   |         | ФГИС ЕГРН         |
| полное наименование должности | подпись | инициалы, фамилия |

М.П.



Выписка из Единого государственного реестра недвижимости об объекте недвижимости  
Описание местоположения земельного участка

|                                       |                                      |  |                            |
|---------------------------------------|--------------------------------------|--|----------------------------|
| <b>Земельный участок</b>              |                                      |  |                            |
| (вид объекта недвижимости)            |                                      |  |                            |
| Лист № ____ Раздела <b>3</b>          | Всего листов раздела <b>3</b> : ____ | Всего разделов: ____                             | Всего листов выписки: ____ |
| <b>30.09.2021.№ 99/2021/420876982</b> |                                      |  |                            |
| Кадастровый номер:                    |                                      | <b>02:17:000000:121(единое землепользование)</b> |                            |


|   |                       |  |  |
|---|-----------------------|--|--|
| План (чертеж, схема) земельного участка   |                       |  |  |
|  |                       |  |  |
| Масштаб 1: данные отсутствуют   | Условные обозначения: |  |  |

|                               |         |                   |
|-------------------------------|---------|-------------------|
| Государственный регистратор   |         | ФГИС ЕГРН         |
| полное наименование должности | подпись | инициалы, фамилия |

М.П.

Выписка из Единого государственного реестра недвижимости об объекте недвижимости  
Описание местоположения земельного участка

|                                       |                                      |  |                            |
|---------------------------------------|--------------------------------------|--|----------------------------|
| <b>Земельный участок</b>              |                                      |  |                            |
| (вид объекта недвижимости)            |                                      |  |                            |
| Лист № ____ Раздела <b>3</b>          | Всего листов раздела <b>3</b> : ____ | Всего разделов: ____                             | Всего листов выписки: ____ |
| <b>30.09.2021.№ 99/2021/420876982</b> |                                      |  |                            |
| Кадастровый номер:                    |                                      | <b>02:17:000000:121(единое землепользование)</b> |                            |

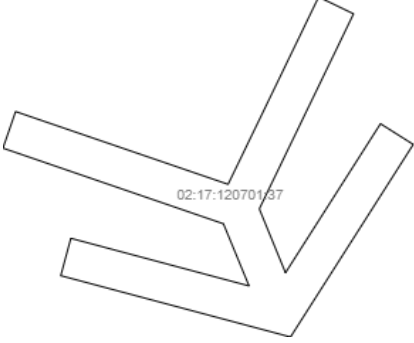
|   |                       |  |  |
|---|-----------------------|--|--|
| План (чертеж, схема) земельного участка   |                       |  |  |
|  |                       |  |  |
| Масштаб 1: данные отсутствуют   | Условные обозначения: |  |  |

|                               |         |                   |
|-------------------------------|---------|-------------------|
| Государственный регистратор   |         | ФГИС ЕГРН         |
| полное наименование должности | подпись | инициалы, фамилия |

М.П.

Выписка из Единого государственного реестра недвижимости об объекте недвижимости  
Описание местоположения земельного участка

|                                       |                                      |  |                            |
|---------------------------------------|--------------------------------------|--|----------------------------|
| <b>Земельный участок</b>              |                                      |  |                            |
| (вид объекта недвижимости)            |                                      |  |                            |
| Лист № ____ Раздела <b>3</b>          | Всего листов раздела <b>3</b> : ____ | Всего разделов: ____                             | Всего листов выписки: ____ |
| <b>30.09.2021.№ 99/2021/420876982</b> |                                      |  |                            |
| Кадастровый номер:                    |                                      | <b>02:17:000000:121(единое землепользование)</b> |                            |


|   |                       |  |  |
|---|-----------------------|--|--|
| План (чертеж, схема) земельного участка   |                       |  |  |
|  |                       |  |  |
| Масштаб 1: данные отсутствуют   | Условные обозначения: |  |  |

|                               |         |                   |
|-------------------------------|---------|-------------------|
| Государственный регистратор   |         | ФГИС ЕГРН         |
| полное наименование должности | подпись | инициалы, фамилия |

М.П.

Выписка из Единого государственного реестра недвижимости об объекте недвижимости  
Описание местоположения земельного участка

|                                       |                                      |  |                            |
|---------------------------------------|--------------------------------------|--|----------------------------|
| <b>Земельный участок</b>              |                                      |  |                            |
| (вид объекта недвижимости)            |                                      |  |                            |
| Лист № ____ Раздела <b>3</b>          | Всего листов раздела <b>3</b> : ____ | Всего разделов: ____                             | Всего листов выписки: ____ |
| <b>30.09.2021.№ 99/2021/420876982</b> |                                      |  |                            |
| Кадастровый номер:                    |                                      | <b>02:17:000000:121(единое землепользование)</b> |                            |


|   |                       |  |  |
|---|-----------------------|--|--|
| План (чертеж, схема) земельного участка   |                       |  |  |
|  |                       |  |  |
| Масштаб 1: данные отсутствуют   | Условные обозначения: |  |  |

|                               |         |                   |
|-------------------------------|---------|-------------------|
| Государственный регистратор   |         | ФГИС ЕГРН         |
| полное наименование должности | подпись | инициалы, фамилия |

М.П.

Выписка из Единого государственного реестра недвижимости об объекте недвижимости  
Описание местоположения земельного участка

|   |                                      |   |                            |
|---|--------------------------------------|---|----------------------------|
| <b>Земельный участок</b>                  |                                      |   |                            |
| <small>(вид объекта недвижимости)</small> |                                      |   |                            |
| Лист № ____ Раздела <b>3</b>              | Всего листов раздела <b>3</b> : ____ | Всего разделов: ____                              | Всего листов выписки: ____ |
| <b>30.09.2021 № 99/2021/420876982</b>     |                                      |   |                            |
| Кадастровый номер:                        |                                      | <b>02:17:000000:121 (единое землепользование)</b> |                            |


|   |                       |  |
|---|-----------------------|--|
| План (чертеж, схема) земельного участка   |                       |  |
|  |                       |  |
| Масштаб 1: данные отсутствуют   | Условные обозначения: |  |

|                               |         |                   |
|-------------------------------|---------|-------------------|
| Государственный регистратор   |         | ФГИС ЕГРН         |
| полное наименование должности | подпись | инициалы, фамилия |

М.П.

Выписка из Единого государственного реестра недвижимости об объекте недвижимости  
Описание местоположения земельного участка


|   |                                      |   |                            |
|---|--------------------------------------|---|----------------------------|
| <b>Земельный участок</b>                  |                                      |   |                            |
| <small>(вид объекта недвижимости)</small> |                                      |   |                            |
| Лист № ____ Раздела <b>3</b>              | Всего листов раздела <b>3</b> : ____ | Всего разделов: ____                              | Всего листов выписки: ____ |
| <b>30.09.2021 № 99/2021/420876982</b>     |                                      |   |                            |
| Кадастровый номер:                        |                                      | <b>02:17:000000:121 (единое землепользование)</b> |                            |

|   |                       |  |
|---|-----------------------|--|
| План (чертеж, схема) земельного участка   |                       |  |
|  |                       |  |
| Масштаб 1: данные отсутствуют   | Условные обозначения: |  |

|                               |         |                   |
|-------------------------------|---------|-------------------|
| Государственный регистратор   |         | ФГИС ЕГРН         |
| полное наименование должности | подпись | инициалы, фамилия |

М.П.

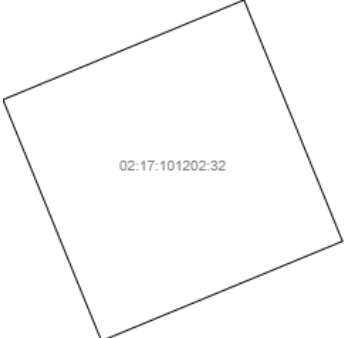
|                                       |                                      |  |                            |
|---------------------------------------|--------------------------------------|--|----------------------------|
| <b>Земельный участок</b>              |                                      |  |                            |
| (вид объекта недвижимости)            |                                      |  |                            |
| Лист № ____ Раздела <b>3</b>          | Всего листов раздела <b>3</b> : ____ | Всего разделов: ____                             | Всего листов выписки: ____ |
| <b>30.09.2021.№ 99/2021/420876982</b> |                                      |  |                            |
| Кадастровый номер:                    |                                      | <b>02:17:000000:121(единое землепользование)</b> |                            |

|   |                       |  |  |
|---|-----------------------|--|--|
| План (чертеж, схема) земельного участка   |                       |  |  |
|  |                       |  |  |
| Масштаб 1: данные отсутствуют   | Условные обозначения: |  |  |

|                               |         |                   |
|-------------------------------|---------|-------------------|
| Государственный регистратор   |         | ФГИС ЕГРН         |
| полное наименование должности | подпись | инициалы, фамилия |

М.П.

|                                       |                                      |  |                            |
|---------------------------------------|--------------------------------------|--|----------------------------|
| <b>Земельный участок</b>              |                                      |  |                            |
| (вид объекта недвижимости)            |                                      |  |                            |
| Лист № ____ Раздела <b>3</b>          | Всего листов раздела <b>3</b> : ____ | Всего разделов: ____                             | Всего листов выписки: ____ |
| <b>30.09.2021.№ 99/2021/420876982</b> |                                      |  |                            |
| Кадастровый номер:                    |                                      | <b>02:17:000000:121(единое землепользование)</b> |                            |

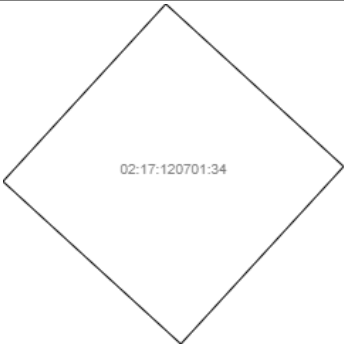
|   |                       |  |  |
|---|-----------------------|--|--|
| План (чертеж, схема) земельного участка   |                       |  |  |
|  |                       |  |  |
| Масштаб 1: данные отсутствуют   | Условные обозначения: |  |  |

|                               |         |                   |
|-------------------------------|---------|-------------------|
| Государственный регистратор   |         | ФГИС ЕГРН         |
| полное наименование должности | подпись | инициалы, фамилия |

М.П.

Выписка из Единого государственного реестра недвижимости об объекте недвижимости  
Описание местоположения земельного участка

|                                       |                                      |  |                            |
|---------------------------------------|--------------------------------------|--|----------------------------|
| <b>Земельный участок</b>              |                                      |  |                            |
| (вид объекта недвижимости)            |                                      |  |                            |
| Лист № ____ Раздела <b>3</b>          | Всего листов раздела <b>3</b> : ____ | Всего разделов: ____                             | Всего листов выписки: ____ |
| <b>30.09.2021.№ 99/2021/420876982</b> |                                      |  |                            |
| Кадастровый номер:                    |                                      | <b>02:17:000000:121(единое землепользование)</b> |                            |

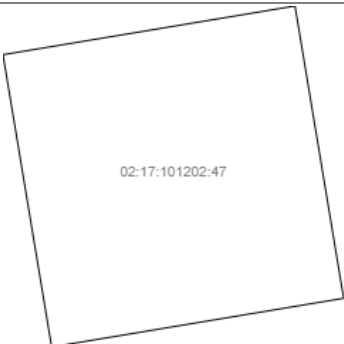
|   |                       |  |  |
|---|-----------------------|--|--|
| План (чертеж, схема) земельного участка   |                       |  |  |
|  |                       |  |  |
| Масштаб 1: данные отсутствуют   | Условные обозначения: |  |  |

|                               |         |                   |
|-------------------------------|---------|-------------------|
| Государственный регистратор   |         | ФГИС ЕГРН         |
| полное наименование должности | подпись | инициалы, фамилия |

М.П.

Выписка из Единого государственного реестра недвижимости об объекте недвижимости  
Описание местоположения земельного участка

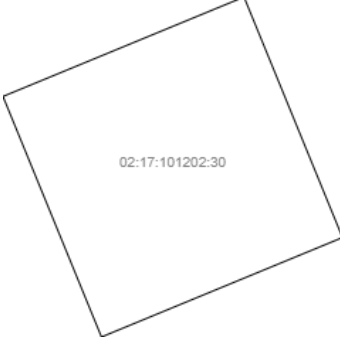
|                                       |                                      |  |                            |
|---------------------------------------|--------------------------------------|--|----------------------------|
| <b>Земельный участок</b>              |                                      |  |                            |
| (вид объекта недвижимости)            |                                      |  |                            |
| Лист № ____ Раздела <b>3</b>          | Всего листов раздела <b>3</b> : ____ | Всего разделов: ____                             | Всего листов выписки: ____ |
| <b>30.09.2021.№ 99/2021/420876982</b> |                                      |  |                            |
| Кадастровый номер:                    |                                      | <b>02:17:000000:121(единое землепользование)</b> |                            |

|   |                       |  |  |
|---|-----------------------|--|--|
| План (чертеж, схема) земельного участка   |                       |  |  |
|  |                       |  |  |
| Масштаб 1: данные отсутствуют   | Условные обозначения: |  |  |

|                               |         |                   |
|-------------------------------|---------|-------------------|
| Государственный регистратор   |         | ФГИС ЕГРН         |
| полное наименование должности | подпись | инициалы, фамилия |

М.П.


|                                       |                                     |  |                           |
|---------------------------------------|-------------------------------------|--|---------------------------|
| <b>Земельный участок</b>              |                                     |  |                           |
| (вид объекта недвижимости)            |                                     |  |                           |
| Лист № ___ Раздела <b>3</b>           | Всего листов раздела <b>3</b> : ___ | Всего разделов: ___                              | Всего листов выписки: ___ |
| <b>30.09.2021.№ 99/2021/420876982</b> |                                     |  |                           |
| Кадастровый номер:                    |                                     | <b>02:17:000000:121(единое землепользование)</b> |                           |

|   |                       |  |  |
|---|-----------------------|--|--|
| План (чертеж, схема) земельного участка   |                       |  |  |
|  |                       |  |  |
| Масштаб 1: данные отсутствуют   | Условные обозначения: |  |  |

|                               |         |                   |
|-------------------------------|---------|-------------------|
| Государственный регистратор   |         | ФГИС ЕГРН         |
| полное наименование должности | подпись | инициалы, фамилия |

М.П.

|                                       |                                     |  |                           |
|---------------------------------------|-------------------------------------|--|---------------------------|
| <b>Земельный участок</b>              |                                     |  |                           |
| (вид объекта недвижимости)            |                                     |  |                           |
| Лист № ___ Раздела <b>3</b>           | Всего листов раздела <b>3</b> : ___ | Всего разделов: ___                              | Всего листов выписки: ___ |
| <b>30.09.2021.№ 99/2021/420876982</b> |                                     |  |                           |
| Кадастровый номер:                    |                                     | <b>02:17:000000:121(единое землепользование)</b> |                           |

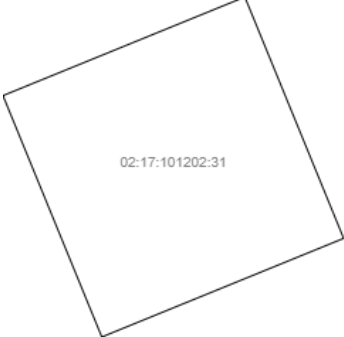
|   |                       |  |  |
|---|-----------------------|--|--|
| План (чертеж, схема) земельного участка   |                       |  |  |
|  |                       |  |  |
| Масштаб 1: данные отсутствуют   | Условные обозначения: |  |  |

|                               |         |                   |
|-------------------------------|---------|-------------------|
| Государственный регистратор   |         | ФГИС ЕГРН         |
| полное наименование должности | подпись | инициалы, фамилия |

М.П.

Выписка из Единого государственного реестра недвижимости об объекте недвижимости  
Описание местоположения земельного участка

|   |                                     |   |                           |
|---|-------------------------------------|---|---------------------------|
| <b>Земельный участок</b>                  |                                     |   |                           |
| <small>(вид объекта недвижимости)</small> |                                     |   |                           |
| Лист № ___ Раздела <b>3</b>               | Всего листов раздела <b>3</b> : ___ | Всего разделов: ___                               | Всего листов выписки: ___ |
| <b>30.09.2021 № 99/2021/420876982</b>     |                                     |   |                           |
| Кадастровый номер:                        |                                     | <b>02:17:000000:121 (единое землепользование)</b> |                           |

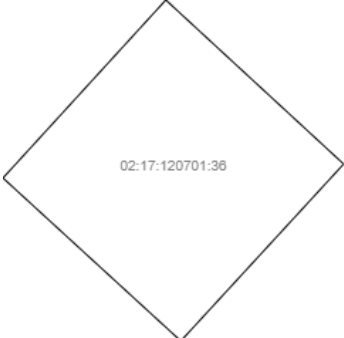
|   |                       |  |  |
|---|-----------------------|--|--|
| План (чертеж, схема) земельного участка   |                       |  |  |
|  |                       |  |  |
| Масштаб 1: данные отсутствуют   | Условные обозначения: |  |  |

|                               |         |                   |
|-------------------------------|---------|-------------------|
| Государственный регистратор   |         | ФГИС ЕГРН         |
| полное наименование должности | подпись | инициалы, фамилия |

М.П.

Выписка из Единого государственного реестра недвижимости об объекте недвижимости  
Описание местоположения земельного участка


|   |                                     |   |                           |
|---|-------------------------------------|---|---------------------------|
| <b>Земельный участок</b>                  |                                     |   |                           |
| <small>(вид объекта недвижимости)</small> |                                     |   |                           |
| Лист № ___ Раздела <b>3</b>               | Всего листов раздела <b>3</b> : ___ | Всего разделов: ___                               | Всего листов выписки: ___ |
| <b>30.09.2021 № 99/2021/420876982</b>     |                                     |   |                           |
| Кадастровый номер:                        |                                     | <b>02:17:000000:121 (единое землепользование)</b> |                           |

|   |                       |  |  |
|---|-----------------------|--|--|
| План (чертеж, схема) земельного участка   |                       |  |  |
|  |                       |  |  |
| Масштаб 1: данные отсутствуют   | Условные обозначения: |  |  |

|                               |         |                   |
|-------------------------------|---------|-------------------|
| Государственный регистратор   |         | ФГИС ЕГРН         |
| полное наименование должности | подпись | инициалы, фамилия |

М.П.


|                                       |                                     |  |                           |
|---------------------------------------|-------------------------------------|--|---------------------------|
| <b>Земельный участок</b>              |                                     |  |                           |
| (вид объекта недвижимости)            |                                     |  |                           |
| Лист № ___ Раздела <b>3</b>           | Всего листов раздела <b>3</b> : ___ | Всего разделов: ___                              | Всего листов выписки: ___ |
| <b>30.09.2021.№ 99/2021/420876982</b> |                                     |  |                           |
| Кадастровый номер:                    |                                     | <b>02:17:000000:121(единое землепользование)</b> |                           |

|   |                       |  |
|---|-----------------------|--|
| План (чертеж, схема) земельного участка   |                       |  |
|  |                       |  |
| Масштаб 1: данные отсутствуют   | Условные обозначения: |  |

|                               |         |                   |
|-------------------------------|---------|-------------------|
| Государственный регистратор   |         | ФГИС ЕГРН         |
| полное наименование должности | подпись | инициалы, фамилия |

М.П.

|                                       |                                     |  |                           |
|---------------------------------------|-------------------------------------|--|---------------------------|
| <b>Земельный участок</b>              |                                     |  |                           |
| (вид объекта недвижимости)            |                                     |  |                           |
| Лист № ___ Раздела <b>3</b>           | Всего листов раздела <b>3</b> : ___ | Всего разделов: ___                              | Всего листов выписки: ___ |
| <b>30.09.2021.№ 99/2021/420876982</b> |                                     |  |                           |
| Кадастровый номер:                    |                                     | <b>02:17:000000:121(единое землепользование)</b> |                           |

|   |                       |  |
|---|-----------------------|--|
| План (чертеж, схема) земельного участка   |                       |  |
|  |                       |  |
| Масштаб 1: данные отсутствуют   | Условные обозначения: |  |


|                               |         |                   |
|-------------------------------|---------|-------------------|
| Государственный регистратор   |         | ФГИС ЕГРН         |
| полное наименование должности | подпись | инициалы, фамилия |

М.П.



Выписка из Единого государственного реестра недвижимости об объекте недвижимости  
Описание местоположения земельного участка

|   |                                     |  |                           |
|---|-------------------------------------|--|---------------------------|
| <b>Земельный участок</b>                  |                                     |  |                           |
| <small>(вид объекта недвижимости)</small> |                                     |  |                           |
| Лист № ___ Раздела <b>3</b>               | Всего листов раздела <b>3</b> : ___ | Всего разделов: ___                              | Всего листов выписки: ___ |
| <b>30.09.2021 № 99/2021/420876982</b>     |                                     |  |                           |
| Кадастровый номер:                        |                                     | <b>02:17:000000:121(единое землепользование)</b> |                           |


|   |                       |  |  |
|---|-----------------------|--|--|
| План (чертеж, схема) земельного участка   |                       |  |  |
|  |                       |  |  |
| Масштаб 1: данные отсутствуют   | Условные обозначения: |  |  |

|                               |         |                   |
|-------------------------------|---------|-------------------|
| Государственный регистратор   |         | ФГИС ЕГРН         |
| полное наименование должности | подпись | инициалы, фамилия |

М.П.

Выписка из Единого государственного реестра недвижимости об объекте недвижимости  
Описание местоположения земельного участка


|   |                                     |  |                           |
|---|-------------------------------------|--|---------------------------|
| <b>Земельный участок</b>                  |                                     |  |                           |
| <small>(вид объекта недвижимости)</small> |                                     |  |                           |
| Лист № ___ Раздела <b>3</b>               | Всего листов раздела <b>3</b> : ___ | Всего разделов: ___                              | Всего листов выписки: ___ |
| <b>30.09.2021 № 99/2021/420876982</b>     |                                     |  |                           |
| Кадастровый номер:                        |                                     | <b>02:17:000000:121(единое землепользование)</b> |                           |

|   |                       |  |  |
|---|-----------------------|--|--|
| План (чертеж, схема) земельного участка   |                       |  |  |
|  |                       |  |  |
| Масштаб 1: данные отсутствуют   | Условные обозначения: |  |  |

|                               |         |                   |
|-------------------------------|---------|-------------------|
| Государственный регистратор   |         | ФГИС ЕГРН         |
| полное наименование должности | подпись | инициалы, фамилия |

М.П.


|                                       |                                      |  |                            |
|---------------------------------------|--------------------------------------|--|----------------------------|
| <b>Земельный участок</b>              |                                      |  |                            |
| (вид объекта недвижимости)            |                                      |  |                            |
| Лист № ____ Раздела <b>3</b>          | Всего листов раздела <b>3</b> : ____ | Всего разделов: ____                             | Всего листов выписки: ____ |
| <b>30.09.2021.№ 99/2021/420876982</b> |                                      |  |                            |
| Кадастровый номер:                    |                                      | <b>02:17:000000:121(единое землепользование)</b> |                            |

|   |                       |  |  |
|---|-----------------------|--|--|
| План (чертеж, схема) земельного участка   |                       |  |  |
|  |                       |  |  |
| Масштаб 1: данные отсутствуют   | Условные обозначения: |  |  |

|                               |         |                   |
|-------------------------------|---------|-------------------|
| Государственный регистратор   |         | ФГИС ЕГРН         |
| полное наименование должности | подпись | инициалы, фамилия |

М.П.

|                                       |                                      |  |                            |
|---------------------------------------|--------------------------------------|--|----------------------------|
| <b>Земельный участок</b>              |                                      |  |                            |
| (вид объекта недвижимости)            |                                      |  |                            |
| Лист № ____ Раздела <b>3</b>          | Всего листов раздела <b>3</b> : ____ | Всего разделов: ____                             | Всего листов выписки: ____ |
| <b>30.09.2021.№ 99/2021/420876982</b> |                                      |  |                            |
| Кадастровый номер:                    |                                      | <b>02:17:000000:121(единое землепользование)</b> |                            |


|   |                       |  |  |
|---|-----------------------|--|--|
| План (чертеж, схема) земельного участка   |                       |  |  |
|  |                       |  |  |
| Масштаб 1: данные отсутствуют   | Условные обозначения: |  |  |

|                               |         |                   |
|-------------------------------|---------|-------------------|
| Государственный регистратор   |         | ФГИС ЕГРН         |
| полное наименование должности | подпись | инициалы, фамилия |

М.П.

Выписка из Единого государственного реестра недвижимости об объекте недвижимости  
Описание местоположения земельного участка

|                                       |                                      |  |                            |
|---------------------------------------|--------------------------------------|--|----------------------------|
| <b>Земельный участок</b>              |                                      |  |                            |
| (вид объекта недвижимости)            |                                      |  |                            |
| Лист № ____ Раздела <b>3</b>          | Всего листов раздела <b>3</b> : ____ | Всего разделов: ____                             | Всего листов выписки: ____ |
| <b>30.09.2021.№ 99/2021/420876982</b> |                                      |  |                            |
| Кадастровый номер:                    |                                      | <b>02:17:000000:121(единое землепользование)</b> |                            |


|   |                       |  |  |
|---|-----------------------|--|--|
| План (чертеж, схема) земельного участка   |                       |  |  |
|  |                       |  |  |
| Масштаб 1: данные отсутствуют   | Условные обозначения: |  |  |

|                               |         |                   |
|-------------------------------|---------|-------------------|
| Государственный регистратор   |         | ФГИС ЕГРН         |
| полное наименование должности | подпись | инициалы, фамилия |

М.П.

Выписка из Единого государственного реестра недвижимости об объекте недвижимости  
Описание местоположения земельного участка

|                                       |                                      |  |                            |
|---------------------------------------|--------------------------------------|--|----------------------------|
| <b>Земельный участок</b>              |                                      |  |                            |
| (вид объекта недвижимости)            |                                      |  |                            |
| Лист № ____ Раздела <b>3</b>          | Всего листов раздела <b>3</b> : ____ | Всего разделов: ____                             | Всего листов выписки: ____ |
| <b>30.09.2021.№ 99/2021/420876982</b> |                                      |  |                            |
| Кадастровый номер:                    |                                      | <b>02:17:000000:121(единое землепользование)</b> |                            |


|   |                       |  |  |
|---|-----------------------|--|--|
| План (чертеж, схема) земельного участка   |                       |  |  |
|  |                       |  |  |
| Масштаб 1: данные отсутствуют   | Условные обозначения: |  |  |

|                               |         |                   |
|-------------------------------|---------|-------------------|
| Государственный регистратор   |         | ФГИС ЕГРН         |
| полное наименование должности | подпись | инициалы, фамилия |

М.П.

Выписка из Единого государственного реестра недвижимости об объекте недвижимости  
Описание местоположения земельного участка

|   |                                     |  |                           |
|---|-------------------------------------|--|---------------------------|
| <b>Земельный участок</b>                  |                                     |  |                           |
| <small>(вид объекта недвижимости)</small> |                                     |  |                           |
| Лист № ___ Раздела <b>3</b>               | Всего листов раздела <b>3</b> : ___ | Всего разделов: ___                              | Всего листов выписки: ___ |
| <b>30.09.2021.№ 99/2021/420876982</b>     |                                     |  |                           |
| Кадастровый номер:                        |                                     | <b>02:17:000000:121(единое землепользование)</b> |                           |


|   |                       |  |  |
|---|-----------------------|--|--|
| План (чертеж, схема) земельного участка   |                       |  |  |
|  |                       |  |  |
| Масштаб 1: данные отсутствуют   | Условные обозначения: |  |  |

|                               |         |                   |
|-------------------------------|---------|-------------------|
| Государственный регистратор   |         | ФГИС ЕГРН         |
| полное наименование должности | подпись | инициалы, фамилия |

М.П.

Выписка из Единого государственного реестра недвижимости об объекте недвижимости  
Описание местоположения земельного участка

|   |                                     |  |                           |
|---|-------------------------------------|--|---------------------------|
| <b>Земельный участок</b>                  |                                     |  |                           |
| <small>(вид объекта недвижимости)</small> |                                     |  |                           |
| Лист № ___ Раздела <b>3</b>               | Всего листов раздела <b>3</b> : ___ | Всего разделов: ___                              | Всего листов выписки: ___ |
| <b>30.09.2021.№ 99/2021/420876982</b>     |                                     |  |                           |
| Кадастровый номер:                        |                                     | <b>02:17:000000:121(единое землепользование)</b> |                           |

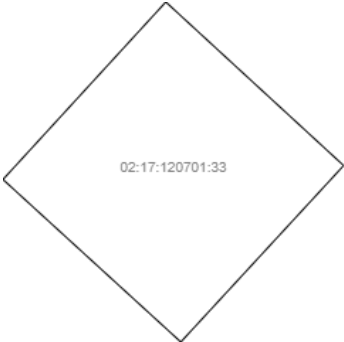
|   |                       |  |  |
|---|-----------------------|--|--|
| План (чертеж, схема) земельного участка   |                       |  |  |
|  |                       |  |  |
| Масштаб 1: данные отсутствуют   | Условные обозначения: |  |  |

|                               |         |                   |
|-------------------------------|---------|-------------------|
| Государственный регистратор   |         | ФГИС ЕГРН         |
| полное наименование должности | подпись | инициалы, фамилия |

М.П.

Выписка из Единого государственного реестра недвижимости об объекте недвижимости  
Описание местоположения земельного участка

|   |                                     |  |                           |
|---|-------------------------------------|--|---------------------------|
| <b>Земельный участок</b>                  |                                     |  |                           |
| <small>(вид объекта недвижимости)</small> |                                     |  |                           |
| Лист № ___ Раздела <b>3</b>               | Всего листов раздела <b>3</b> : ___ | Всего разделов: ___                              | Всего листов выписки: ___ |
| <b>30.09.2021.№ 99/2021/420876982</b>     |                                     |  |                           |
| Кадастровый номер:                        |                                     | <b>02:17:000000:121(единое землепользование)</b> |                           |


|   |                       |  |  |
|---|-----------------------|--|--|
| План (чертеж, схема) земельного участка   |                       |  |  |
|  |                       |  |  |
| Масштаб 1: данные отсутствуют   | Условные обозначения: |  |  |

|                               |         |                   |
|-------------------------------|---------|-------------------|
| Государственный регистратор   |         | ФГИС ЕГРН         |
| полное наименование должности | подпись | инициалы, фамилия |

М.П.

Выписка из Единого государственного реестра недвижимости об объекте недвижимости  
Описание местоположения земельного участка

|   |                                     |  |                           |
|---|-------------------------------------|--|---------------------------|
| <b>Земельный участок</b>                  |                                     |  |                           |
| <small>(вид объекта недвижимости)</small> |                                     |  |                           |
| Лист № ___ Раздела <b>3</b>               | Всего листов раздела <b>3</b> : ___ | Всего разделов: ___                              | Всего листов выписки: ___ |
| <b>30.09.2021.№ 99/2021/420876982</b>     |                                     |  |                           |
| Кадастровый номер:                        |                                     | <b>02:17:000000:121(единое землепользование)</b> |                           |

|   |                       |  |  |
|---|-----------------------|--|--|
| План (чертеж, схема) земельного участка   |                       |  |  |
|  |                       |  |  |
| Масштаб 1: данные отсутствуют   | Условные обозначения: |  |  |

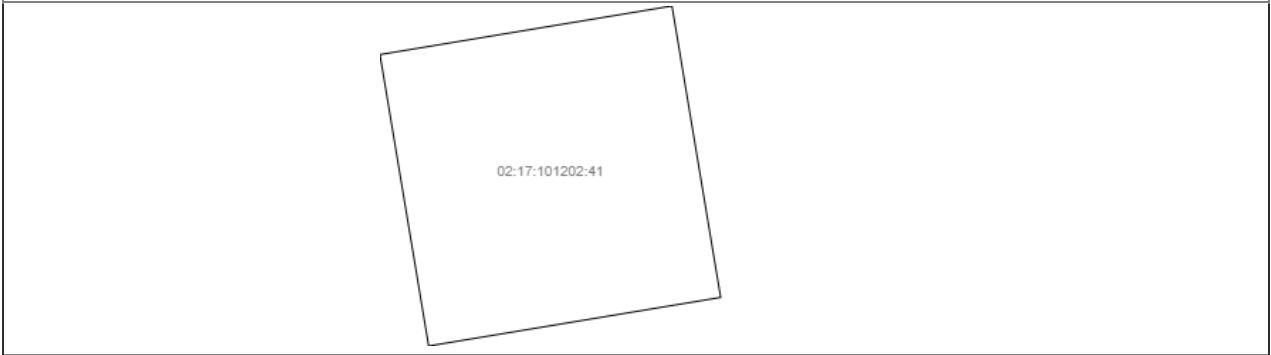
|                               |         |                   |
|-------------------------------|---------|-------------------|
| Государственный регистратор   |         | ФГИС ЕГРН         |
| полное наименование должности | подпись | инициалы, фамилия |

М.П.

Выписка из Единого государственного реестра недвижимости об объекте недвижимости  
Описание местоположения земельного участка

|   |                                     |  |                           |
|---|-------------------------------------|--|---------------------------|
| <b>Земельный участок</b>                  |                                     |  |                           |
| <small>(вид объекта недвижимости)</small> |                                     |  |                           |
| Лист № ___ Раздела <b>3</b>               | Всего листов раздела <b>3</b> : ___ | Всего разделов: ___                              | Всего листов выписки: ___ |
| <b>30.09.2021.№ 99/2021/420876982</b>     |                                     |  |                           |
| Кадастровый номер:                        |                                     | <b>02:17:000000:121(единое землепользование)</b> |                           |

План (чертеж, схема) земельного участка



Масштаб 1: данные отсутствуют    Условные обозначения:    \_\_\_\_\_

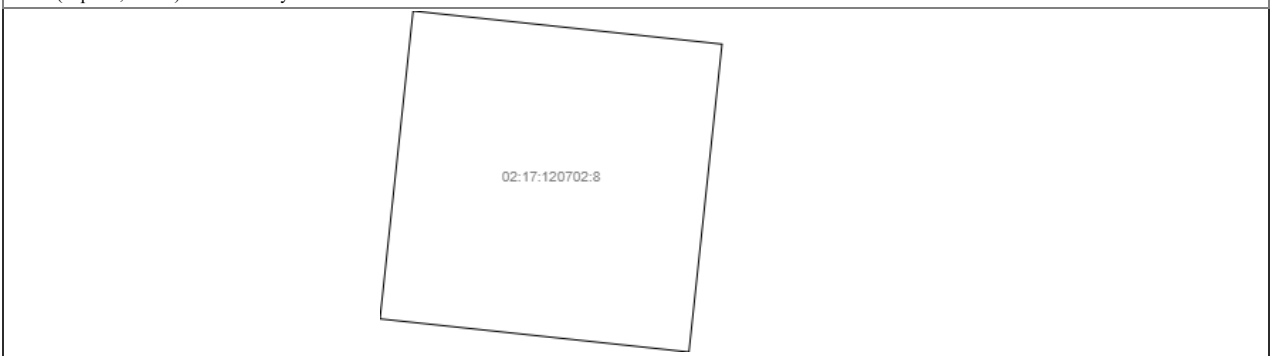
|                               |         |                   |
|-------------------------------|---------|-------------------|
| Государственный регистратор   |         | ФГИС ЕГРН         |
| полное наименование должности | подпись | инициалы, фамилия |

М.П.

Выписка из Единого государственного реестра недвижимости об объекте недвижимости  
Описание местоположения земельного участка

|   |                                     |  |                           |
|---|-------------------------------------|--|---------------------------|
| <b>Земельный участок</b>                  |                                     |  |                           |
| <small>(вид объекта недвижимости)</small> |                                     |  |                           |
| Лист № ___ Раздела <b>3</b>               | Всего листов раздела <b>3</b> : ___ | Всего разделов: ___                              | Всего листов выписки: ___ |
| <b>30.09.2021.№ 99/2021/420876982</b>     |                                     |  |                           |
| Кадастровый номер:                        |                                     | <b>02:17:000000:121(единое землепользование)</b> |                           |

План (чертеж, схема) земельного участка




Масштаб 1: данные отсутствуют    Условные обозначения:    \_\_\_\_\_

|                               |         |                   |
|-------------------------------|---------|-------------------|
| Государственный регистратор   |         | ФГИС ЕГРН         |
| полное наименование должности | подпись | инициалы, фамилия |

М.П.

Выписка из Единого государственного реестра недвижимости об объекте недвижимости  
Описание местоположения земельного участка

|   |                                      |  |                            |
|---|--------------------------------------|--|----------------------------|
| <b>Земельный участок</b>                  |                                      |  |                            |
| <small>(вид объекта недвижимости)</small> |                                      |  |                            |
| Лист № ____ Раздела <b>3</b>              | Всего листов раздела <b>3</b> : ____ | Всего разделов: ____                             | Всего листов выписки: ____ |
| <b>30.09.2021.№ 99/2021/420876982</b>     |                                      |  |                            |
| Кадастровый номер:                        |                                      | <b>02:17:000000:121(единое землепользование)</b> |                            |


|   |                       |  |  |
|---|-----------------------|--|--|
| План (чертеж, схема) земельного участка   |                       |  |  |
|  |                       |  |  |
| Масштаб 1: данные отсутствуют   | Условные обозначения: |  |  |

|                               |         |                   |
|-------------------------------|---------|-------------------|
| Государственный регистратор   |         | ФГИС ЕГРН         |
| полное наименование должности | подпись | инициалы, фамилия |

М.П.

Выписка из Единого государственного реестра недвижимости об объекте недвижимости  
Описание местоположения земельного участка

|   |                                      |  |                            |
|---|--------------------------------------|--|----------------------------|
| <b>Земельный участок</b>                  |                                      |  |                            |
| <small>(вид объекта недвижимости)</small> |                                      |  |                            |
| Лист № ____ Раздела <b>3</b>              | Всего листов раздела <b>3</b> : ____ | Всего разделов: ____                             | Всего листов выписки: ____ |
| <b>30.09.2021.№ 99/2021/420876982</b>     |                                      |  |                            |
| Кадастровый номер:                        |                                      | <b>02:17:000000:121(единое землепользование)</b> |                            |

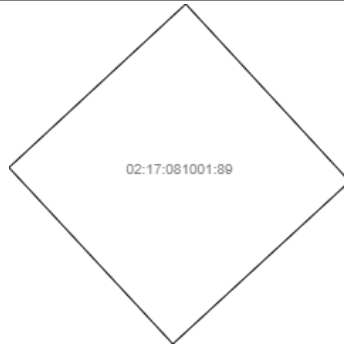
|   |                       |  |  |
|---|-----------------------|--|--|
| План (чертеж, схема) земельного участка   |                       |  |  |
|  |                       |  |  |
| Масштаб 1: данные отсутствуют   | Условные обозначения: |  |  |

|                               |         |                   |
|-------------------------------|---------|-------------------|
| Государственный регистратор   |         | ФГИС ЕГРН         |
| полное наименование должности | подпись | инициалы, фамилия |

М.П.

|                                       |                                      |  |                            |
|---------------------------------------|--------------------------------------|--|----------------------------|
| <b>Земельный участок</b>              |                                      |  |                            |
| (вид объекта недвижимости)            |                                      |  |                            |
| Лист № ____ Раздела <b>3</b>          | Всего листов раздела <b>3</b> : ____ | Всего разделов: ____                             | Всего листов выписки: ____ |
| <b>30.09.2021.№ 99/2021/420876982</b> |                                      |  |                            |
| Кадастровый номер:                    |                                      | <b>02:17:000000:121(единое землепользование)</b> |                            |

План (чертеж, схема) земельного участка



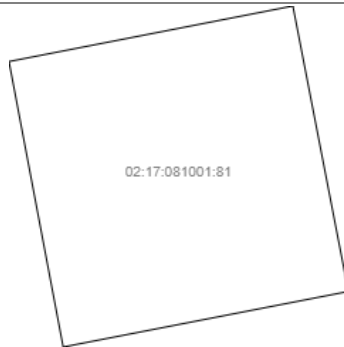
|                               |                       |  |  |
|-------------------------------|-----------------------|--|--|
| Масштаб 1: данные отсутствуют | Условные обозначения: |  |  |
|-------------------------------|-----------------------|--|--|

|                               |         |                   |
|-------------------------------|---------|-------------------|
| Государственный регистратор   |         | ФГИС ЕГРН         |
| полное наименование должности | подпись | инициалы, фамилия |

М.П.

|                                       |                                      |  |                            |
|---------------------------------------|--------------------------------------|--|----------------------------|
| <b>Земельный участок</b>              |                                      |  |                            |
| (вид объекта недвижимости)            |                                      |  |                            |
| Лист № ____ Раздела <b>3</b>          | Всего листов раздела <b>3</b> : ____ | Всего разделов: ____                             | Всего листов выписки: ____ |
| <b>30.09.2021.№ 99/2021/420876982</b> |                                      |  |                            |
| Кадастровый номер:                    |                                      | <b>02:17:000000:121(единое землепользование)</b> |                            |

План (чертеж, схема) земельного участка



|                               |                       |  |  |
|-------------------------------|-----------------------|--|--|
| Масштаб 1: данные отсутствуют | Условные обозначения: |  |  |
|-------------------------------|-----------------------|--|--|

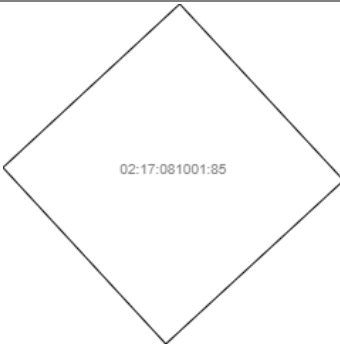
|                               |         |                   |
|-------------------------------|---------|-------------------|
| Государственный регистратор   |         | ФГИС ЕГРН         |
| полное наименование должности | подпись | инициалы, фамилия |

М.П.



Выписка из Единого государственного реестра недвижимости об объекте недвижимости  
Описание местоположения земельного участка

|   |                                     |  |                           |
|---|-------------------------------------|--|---------------------------|
| <b>Земельный участок</b>                  |                                     |  |                           |
| <small>(вид объекта недвижимости)</small> |                                     |  |                           |
| Лист № ___ Раздела <b>3</b>               | Всего листов раздела <b>3</b> : ___ | Всего разделов: ___                              | Всего листов выписки: ___ |
| <b>30.09.2021.№ 99/2021/420876982</b>     |                                     |  |                           |
| Кадастровый номер:                        |                                     | <b>02:17:000000:121(единое землепользование)</b> |                           |

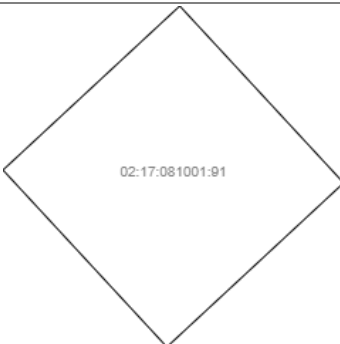
|   |                       |  |  |
|---|-----------------------|--|--|
| План (чертеж, схема) земельного участка   |                       |  |  |
|  |                       |  |  |
| Масштаб 1: данные отсутствуют   | Условные обозначения: |  |  |

|                               |         |                   |
|-------------------------------|---------|-------------------|
| Государственный регистратор   |         | ФГИС ЕГРН         |
| полное наименование должности | подпись | инициалы, фамилия |

М.П.

Выписка из Единого государственного реестра недвижимости об объекте недвижимости  
Описание местоположения земельного участка


|   |                                     |  |                           |
|---|-------------------------------------|--|---------------------------|
| <b>Земельный участок</b>                  |                                     |  |                           |
| <small>(вид объекта недвижимости)</small> |                                     |  |                           |
| Лист № ___ Раздела <b>3</b>               | Всего листов раздела <b>3</b> : ___ | Всего разделов: ___                              | Всего листов выписки: ___ |
| <b>30.09.2021.№ 99/2021/420876982</b>     |                                     |  |                           |
| Кадастровый номер:                        |                                     | <b>02:17:000000:121(единое землепользование)</b> |                           |

|   |                       |  |  |
|---|-----------------------|--|--|
| План (чертеж, схема) земельного участка   |                       |  |  |
|  |                       |  |  |
| Масштаб 1: данные отсутствуют   | Условные обозначения: |  |  |

|                               |         |                   |
|-------------------------------|---------|-------------------|
| Государственный регистратор   |         | ФГИС ЕГРН         |
| полное наименование должности | подпись | инициалы, фамилия |

М.П.

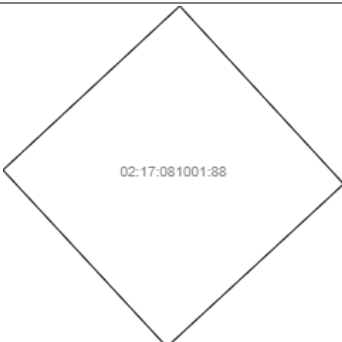
|                                       |                                     |  |                           |
|---------------------------------------|-------------------------------------|--|---------------------------|
| <b>Земельный участок</b>              |                                     |  |                           |
| (вид объекта недвижимости)            |                                     |  |                           |
| Лист № ___ Раздела <b>3</b>           | Всего листов раздела <b>3</b> : ___ | Всего разделов: ___                              | Всего листов выписки: ___ |
| <b>30.09.2021.№ 99/2021/420876982</b> |                                     |  |                           |
| Кадастровый номер:                    |                                     | <b>02:17:000000:121(единое землепользование)</b> |                           |

|   |                       |  |  |
|---|-----------------------|--|--|
| План (чертеж, схема) земельного участка   |                       |  |  |
|  |                       |  |  |
| Масштаб 1: данные отсутствуют   | Условные обозначения: |  |  |

|                               |         |                   |
|-------------------------------|---------|-------------------|
| Государственный регистратор   |         | ФГИС ЕГРН         |
| полное наименование должности | подпись | инициалы, фамилия |

М.П.

|                                       |                                     |  |                           |
|---------------------------------------|-------------------------------------|--|---------------------------|
| <b>Земельный участок</b>              |                                     |  |                           |
| (вид объекта недвижимости)            |                                     |  |                           |
| Лист № ___ Раздела <b>3</b>           | Всего листов раздела <b>3</b> : ___ | Всего разделов: ___                              | Всего листов выписки: ___ |
| <b>30.09.2021.№ 99/2021/420876982</b> |                                     |  |                           |
| Кадастровый номер:                    |                                     | <b>02:17:000000:121(единое землепользование)</b> |                           |


|   |                       |  |  |
|---|-----------------------|--|--|
| План (чертеж, схема) земельного участка   |                       |  |  |
|  |                       |  |  |
| Масштаб 1: данные отсутствуют   | Условные обозначения: |  |  |

|                               |         |                   |
|-------------------------------|---------|-------------------|
| Государственный регистратор   |         | ФГИС ЕГРН         |
| полное наименование должности | подпись | инициалы, фамилия |

М.П.

Выписка из Единого государственного реестра недвижимости об объекте недвижимости  
Описание местоположения земельного участка

|                                       |                                     |  |                           |
|---------------------------------------|-------------------------------------|--|---------------------------|
| <b>Земельный участок</b>              |                                     |  |                           |
| (вид объекта недвижимости)            |                                     |  |                           |
| Лист № ___ Раздела <b>3</b>           | Всего листов раздела <b>3</b> : ___ | Всего разделов: ___                              | Всего листов выписки: ___ |
| <b>30.09.2021.№ 99/2021/420876982</b> |                                     |  |                           |
| Кадастровый номер:                    |                                     | <b>02:17:000000:121(единое землепользование)</b> |                           |

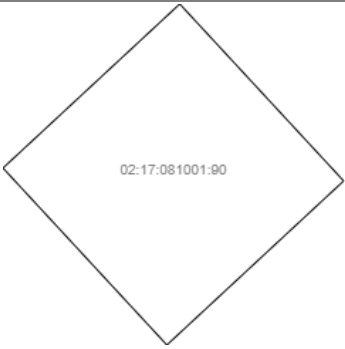
|   |                       |  |  |
|---|-----------------------|--|--|
| План (чертеж, схема) земельного участка   |                       |  |  |
|  |                       |  |  |
| Масштаб 1: данные отсутствуют   | Условные обозначения: |  |  |

|                               |         |                   |
|-------------------------------|---------|-------------------|
| Государственный регистратор   |         | ФГИС ЕГРН         |
| полное наименование должности | подпись | инициалы, фамилия |

М.П.

Выписка из Единого государственного реестра недвижимости об объекте недвижимости  
Описание местоположения земельного участка

|                                       |                                     |  |                           |
|---------------------------------------|-------------------------------------|--|---------------------------|
| <b>Земельный участок</b>              |                                     |  |                           |
| (вид объекта недвижимости)            |                                     |  |                           |
| Лист № ___ Раздела <b>3</b>           | Всего листов раздела <b>3</b> : ___ | Всего разделов: ___                              | Всего листов выписки: ___ |
| <b>30.09.2021.№ 99/2021/420876982</b> |                                     |  |                           |
| Кадастровый номер:                    |                                     | <b>02:17:000000:121(единое землепользование)</b> |                           |


|   |                       |  |  |
|---|-----------------------|--|--|
| План (чертеж, схема) земельного участка   |                       |  |  |
|  |                       |  |  |
| Масштаб 1: данные отсутствуют   | Условные обозначения: |  |  |

|                               |         |                   |
|-------------------------------|---------|-------------------|
| Государственный регистратор   |         | ФГИС ЕГРН         |
| полное наименование должности | подпись | инициалы, фамилия |

М.П.

Выписка из Единого государственного реестра недвижимости об объекте недвижимости  
Описание местоположения земельного участка

|                                       |                                      |   |                            |
|---------------------------------------|--------------------------------------|---|----------------------------|
| <b>Земельный участок</b>              |                                      |   |                            |
| (вид объекта недвижимости)            |                                      |   |                            |
| Лист № ____ Раздела <b>3</b>          | Всего листов раздела <b>3</b> : ____ | Всего разделов: ____                              | Всего листов выписки: ____ |
| <b>30.09.2021 № 99/2021/420876982</b> |                                      |   |                            |
| Кадастровый номер:                    |                                      | <b>02:17:000000:121 (единое землепользование)</b> |                            |

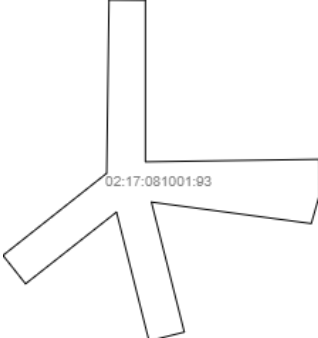
|   |                       |  |  |
|---|-----------------------|--|--|
| План (чертеж, схема) земельного участка   |                       |  |  |
|  |                       |  |  |
| Масштаб 1: данные отсутствуют   | Условные обозначения: |  |  |

|                               |         |                   |
|-------------------------------|---------|-------------------|
| Государственный регистратор   |         | ФГИС ЕГРН         |
| полное наименование должности | подпись | инициалы, фамилия |

М.П.

Выписка из Единого государственного реестра недвижимости об объекте недвижимости  
Описание местоположения земельного участка

|                                       |                                      |   |                            |
|---------------------------------------|--------------------------------------|---|----------------------------|
| <b>Земельный участок</b>              |                                      |   |                            |
| (вид объекта недвижимости)            |                                      |   |                            |
| Лист № ____ Раздела <b>3</b>          | Всего листов раздела <b>3</b> : ____ | Всего разделов: ____                              | Всего листов выписки: ____ |
| <b>30.09.2021 № 99/2021/420876982</b> |                                      |   |                            |
| Кадастровый номер:                    |                                      | <b>02:17:000000:121 (единое землепользование)</b> |                            |

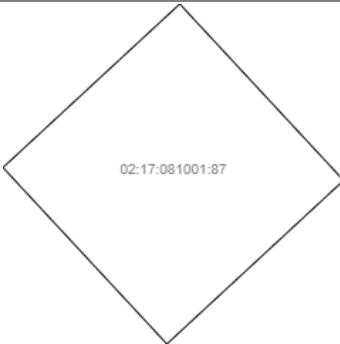
|   |                       |  |  |
|---|-----------------------|--|--|
| План (чертеж, схема) земельного участка   |                       |  |  |
|  |                       |  |  |
| Масштаб 1: данные отсутствуют   | Условные обозначения: |  |  |

|                               |         |                   |
|-------------------------------|---------|-------------------|
| Государственный регистратор   |         | ФГИС ЕГРН         |
| полное наименование должности | подпись | инициалы, фамилия |

М.П.

Выписка из Единого государственного реестра недвижимости об объекте недвижимости  
Описание местоположения земельного участка

|                                       |                                      |  |                            |
|---------------------------------------|--------------------------------------|--|----------------------------|
| <b>Земельный участок</b>              |                                      |  |                            |
| (вид объекта недвижимости)            |                                      |  |                            |
| Лист № ____ Раздела <b>3</b>          | Всего листов раздела <b>3</b> : ____ | Всего разделов: ____                             | Всего листов выписки: ____ |
| <b>30.09.2021.№ 99/2021/420876982</b> |                                      |  |                            |
| Кадастровый номер:                    |                                      | <b>02:17:000000:121(единое землепользование)</b> |                            |

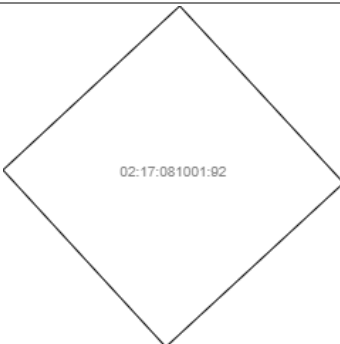
|   |                       |  |  |
|---|-----------------------|--|--|
| План (чертеж, схема) земельного участка   |                       |  |  |
|  |                       |  |  |
| Масштаб 1: данные отсутствуют   | Условные обозначения: |  |  |

|                               |         |                   |
|-------------------------------|---------|-------------------|
| Государственный регистратор   |         | ФГИС ЕГРН         |
| полное наименование должности | подпись | инициалы, фамилия |

М.П.

Выписка из Единого государственного реестра недвижимости об объекте недвижимости  
Описание местоположения земельного участка


|                                       |                                      |  |                            |
|---------------------------------------|--------------------------------------|--|----------------------------|
| <b>Земельный участок</b>              |                                      |  |                            |
| (вид объекта недвижимости)            |                                      |  |                            |
| Лист № ____ Раздела <b>3</b>          | Всего листов раздела <b>3</b> : ____ | Всего разделов: ____                             | Всего листов выписки: ____ |
| <b>30.09.2021.№ 99/2021/420876982</b> |                                      |  |                            |
| Кадастровый номер:                    |                                      | <b>02:17:000000:121(единое землепользование)</b> |                            |

|   |                       |  |  |
|---|-----------------------|--|--|
| План (чертеж, схема) земельного участка   |                       |  |  |
|  |                       |  |  |
| Масштаб 1: данные отсутствуют   | Условные обозначения: |  |  |

|                               |         |                   |
|-------------------------------|---------|-------------------|
| Государственный регистратор   |         | ФГИС ЕГРН         |
| полное наименование должности | подпись | инициалы, фамилия |

М.П.


|                                       |                                     |  |                           |
|---------------------------------------|-------------------------------------|--|---------------------------|
| <b>Земельный участок</b>              |                                     |  |                           |
| (вид объекта недвижимости)            |                                     |  |                           |
| Лист № ___ Раздела <b>3</b>           | Всего листов раздела <b>3</b> : ___ | Всего разделов: ___                              | Всего листов выписки: ___ |
| <b>30.09.2021.№ 99/2021/420876982</b> |                                     |  |                           |
| Кадастровый номер:                    |                                     | <b>02:17:000000:121(единое землепользование)</b> |                           |

|   |                       |  |  |
|---|-----------------------|--|--|
| План (чертеж, схема) земельного участка   |                       |  |  |
|  |                       |  |  |
| Масштаб 1: данные отсутствуют   | Условные обозначения: |  |  |

|                               |         |                   |
|-------------------------------|---------|-------------------|
| Государственный регистратор   |         | ФГИС ЕГРН         |
| полное наименование должности | подпись | инициалы, фамилия |

М.П.

|                                       |                                     |  |                           |
|---------------------------------------|-------------------------------------|--|---------------------------|
| <b>Земельный участок</b>              |                                     |  |                           |
| (вид объекта недвижимости)            |                                     |  |                           |
| Лист № ___ Раздела <b>3</b>           | Всего листов раздела <b>3</b> : ___ | Всего разделов: ___                              | Всего листов выписки: ___ |
| <b>30.09.2021.№ 99/2021/420876982</b> |                                     |  |                           |
| Кадастровый номер:                    |                                     | <b>02:17:000000:121(единое землепользование)</b> |                           |


|   |                       |  |  |
|---|-----------------------|--|--|
| План (чертеж, схема) земельного участка   |                       |  |  |
|  |                       |  |  |
| Масштаб 1: данные отсутствуют   | Условные обозначения: |  |  |

|                               |         |                   |
|-------------------------------|---------|-------------------|
| Государственный регистратор   |         | ФГИС ЕГРН         |
| полное наименование должности | подпись | инициалы, фамилия |

М.П.

Выписка из Единого государственного реестра недвижимости об объекте недвижимости  
Описание местоположения земельного участка

|   |                                     |  |                           |
|---|-------------------------------------|--|---------------------------|
| <b>Земельный участок</b>                  |                                     |  |                           |
| <small>(вид объекта недвижимости)</small> |                                     |  |                           |
| Лист № ___ Раздела <b>3</b>               | Всего листов раздела <b>3</b> : ___ | Всего разделов: ___                              | Всего листов выписки: ___ |
| <b>30.09.2021.№ 99/2021/420876982</b>     |                                     |  |                           |
| Кадастровый номер:                        |                                     | <b>02:17:000000:121(единое землепользование)</b> |                           |


|   |                       |  |  |
|---|-----------------------|--|--|
| План (чертеж, схема) земельного участка   |                       |  |  |
|  |                       |  |  |
| Масштаб 1: данные отсутствуют   | Условные обозначения: |  |  |

|                               |         |                   |
|-------------------------------|---------|-------------------|
| Государственный регистратор   |         | ФГИС ЕГРН         |
| полное наименование должности | подпись | инициалы, фамилия |

М.П.

Выписка из Единого государственного реестра недвижимости об объекте недвижимости  
Описание местоположения земельного участка

|   |                                     |  |                           |
|---|-------------------------------------|--|---------------------------|
| <b>Земельный участок</b>                  |                                     |  |                           |
| <small>(вид объекта недвижимости)</small> |                                     |  |                           |
| Лист № ___ Раздела <b>3</b>               | Всего листов раздела <b>3</b> : ___ | Всего разделов: ___                              | Всего листов выписки: ___ |
| <b>30.09.2021.№ 99/2021/420876982</b>     |                                     |  |                           |
| Кадастровый номер:                        |                                     | <b>02:17:000000:121(единое землепользование)</b> |                           |

|   |                       |  |  |
|---|-----------------------|--|--|
| План (чертеж, схема) земельного участка   |                       |  |  |
|  |                       |  |  |
| Масштаб 1: данные отсутствуют   | Условные обозначения: |  |  |

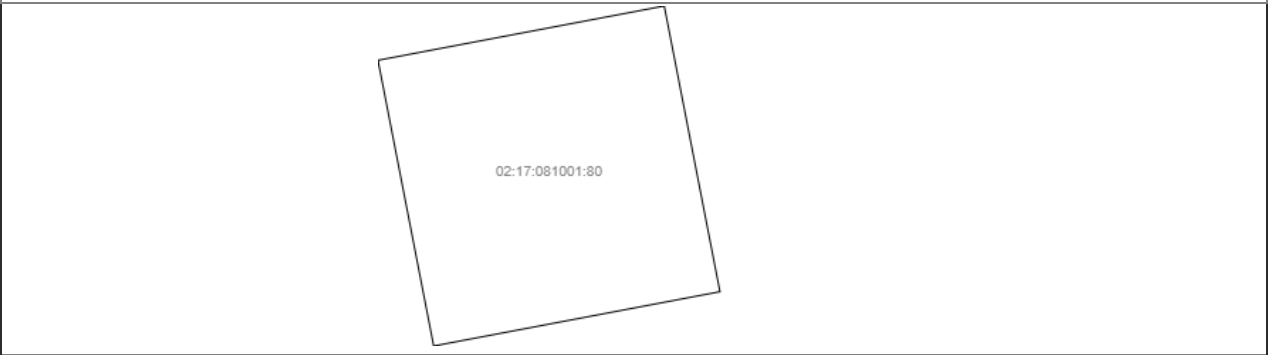
|                               |         |                   |
|-------------------------------|---------|-------------------|
| Государственный регистратор   |         | ФГИС ЕГРН         |
| полное наименование должности | подпись | инициалы, фамилия |

М.П.

Выписка из Единого государственного реестра недвижимости об объекте недвижимости  
Описание местоположения земельного участка

|                                       |                                     |  |                           |
|---------------------------------------|-------------------------------------|--|---------------------------|
| <b>Земельный участок</b>              |                                     |  |                           |
| (вид объекта недвижимости)            |                                     |  |                           |
| Лист № ___ Раздела <b>3</b>           | Всего листов раздела <b>3</b> : ___ | Всего разделов: ___                              | Всего листов выписки: ___ |
| <b>30.09.2021.№ 99/2021/420876982</b> |                                     |  |                           |
| Кадастровый номер:                    |                                     | <b>02:17:000000:121(единое землепользование)</b> |                           |

План (чертеж, схема) земельного участка



Масштаб 1: данные отсутствуют

Условные обозначения:

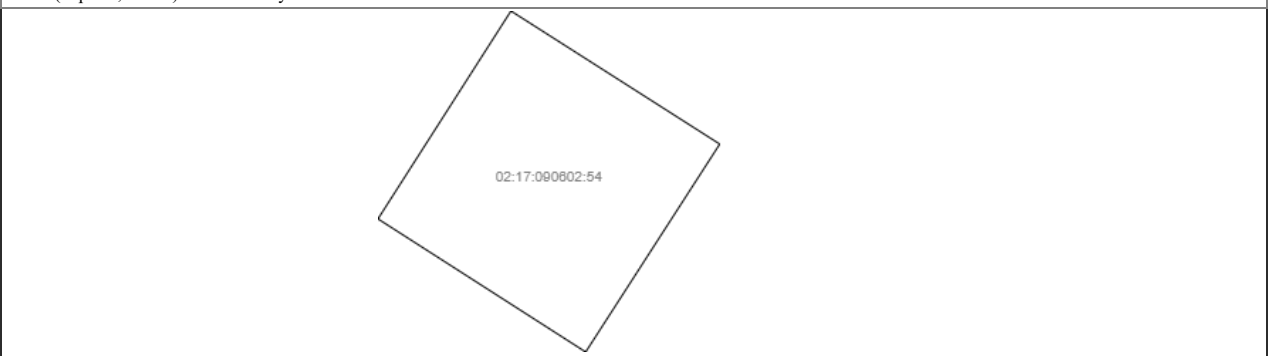
|                               |         |                   |
|-------------------------------|---------|-------------------|
| Государственный регистратор   |         | ФГИС ЕГРН         |
| полное наименование должности | подпись | инициалы, фамилия |

М.П.

Выписка из Единого государственного реестра недвижимости об объекте недвижимости  
Описание местоположения земельного участка

|                                       |                                     |  |                           |
|---------------------------------------|-------------------------------------|--|---------------------------|
| <b>Земельный участок</b>              |                                     |  |                           |
| (вид объекта недвижимости)            |                                     |  |                           |
| Лист № ___ Раздела <b>3</b>           | Всего листов раздела <b>3</b> : ___ | Всего разделов: ___                              | Всего листов выписки: ___ |
| <b>30.09.2021.№ 99/2021/420876982</b> |                                     |  |                           |
| Кадастровый номер:                    |                                     | <b>02:17:000000:121(единое землепользование)</b> |                           |

План (чертеж, схема) земельного участка



Масштаб 1: данные отсутствуют

Условные обозначения:

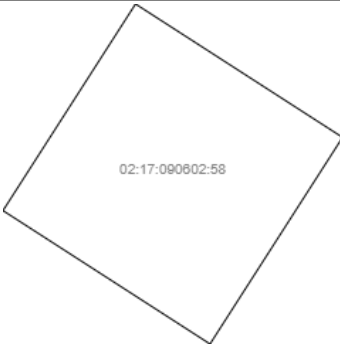
|                               |         |                   |
|-------------------------------|---------|-------------------|
| Государственный регистратор   |         | ФГИС ЕГРН         |
| полное наименование должности | подпись | инициалы, фамилия |

М.П.



Выписка из Единого государственного реестра недвижимости об объекте недвижимости  
Описание местоположения земельного участка

|   |                                     |  |                           |
|---|-------------------------------------|--|---------------------------|
| <b>Земельный участок</b>                  |                                     |  |                           |
| <small>(вид объекта недвижимости)</small> |                                     |  |                           |
| Лист № ___ Раздела <b>3</b>               | Всего листов раздела <b>3</b> : ___ | Всего разделов: ___                              | Всего листов выписки: ___ |
| <b>30.09.2021.№ 99/2021/420876982</b>     |                                     |  |                           |
| Кадастровый номер:                        |                                     | <b>02:17:000000:121(единое землепользование)</b> |                           |

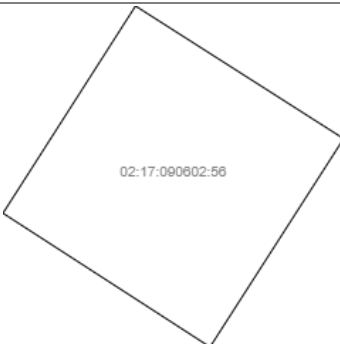
|   |                       |  |  |
|---|-----------------------|--|--|
| План (чертеж, схема) земельного участка   |                       |  |  |
|  |                       |  |  |
| Масштаб 1: данные отсутствуют   | Условные обозначения: |  |  |

|                               |         |                   |
|-------------------------------|---------|-------------------|
| Государственный регистратор   |         | ФГИС ЕГРН         |
| полное наименование должности | подпись | инициалы, фамилия |

М.П.

Выписка из Единого государственного реестра недвижимости об объекте недвижимости  
Описание местоположения земельного участка

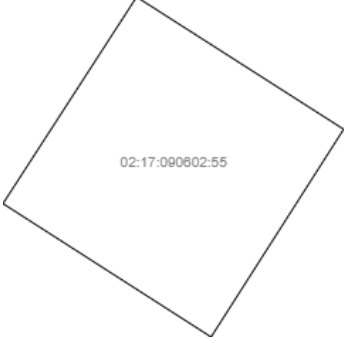
|   |                                     |  |                           |
|---|-------------------------------------|--|---------------------------|
| <b>Земельный участок</b>                  |                                     |  |                           |
| <small>(вид объекта недвижимости)</small> |                                     |  |                           |
| Лист № ___ Раздела <b>3</b>               | Всего листов раздела <b>3</b> : ___ | Всего разделов: ___                              | Всего листов выписки: ___ |
| <b>30.09.2021.№ 99/2021/420876982</b>     |                                     |  |                           |
| Кадастровый номер:                        |                                     | <b>02:17:000000:121(единое землепользование)</b> |                           |

|   |                       |  |  |
|---|-----------------------|--|--|
| План (чертеж, схема) земельного участка   |                       |  |  |
|  |                       |  |  |
| Масштаб 1: данные отсутствуют   | Условные обозначения: |  |  |

|                               |         |                   |
|-------------------------------|---------|-------------------|
| Государственный регистратор   |         | ФГИС ЕГРН         |
| полное наименование должности | подпись | инициалы, фамилия |

М.П.

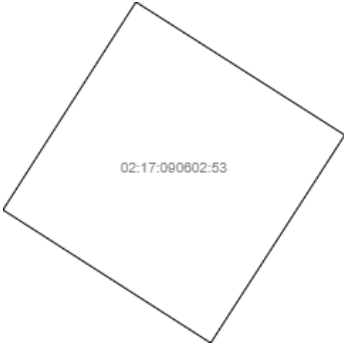
|                                       |                                     |  |                           |
|---------------------------------------|-------------------------------------|--|---------------------------|
| <b>Земельный участок</b>              |                                     |  |                           |
| (вид объекта недвижимости)            |                                     |  |                           |
| Лист № ___ Раздела <b>3</b>           | Всего листов раздела <b>3</b> : ___ | Всего разделов: ___                              | Всего листов выписки: ___ |
| <b>30.09.2021.№ 99/2021/420876982</b> |                                     |  |                           |
| Кадастровый номер:                    |                                     | <b>02:17:000000:121(единое землепользование)</b> |                           |

|   |                       |  |  |
|---|-----------------------|--|--|
| План (чертеж, схема) земельного участка   |                       |  |  |
|  |                       |  |  |
| Масштаб 1: данные отсутствуют   | Условные обозначения: |  |  |

|                               |         |                   |
|-------------------------------|---------|-------------------|
| Государственный регистратор   |         | ФГИС ЕГРН         |
| полное наименование должности | подпись | инициалы, фамилия |

М.П.

|                                       |                                     |  |                           |
|---------------------------------------|-------------------------------------|--|---------------------------|
| <b>Земельный участок</b>              |                                     |  |                           |
| (вид объекта недвижимости)            |                                     |  |                           |
| Лист № ___ Раздела <b>3</b>           | Всего листов раздела <b>3</b> : ___ | Всего разделов: ___                              | Всего листов выписки: ___ |
| <b>30.09.2021.№ 99/2021/420876982</b> |                                     |  |                           |
| Кадастровый номер:                    |                                     | <b>02:17:000000:121(единое землепользование)</b> |                           |

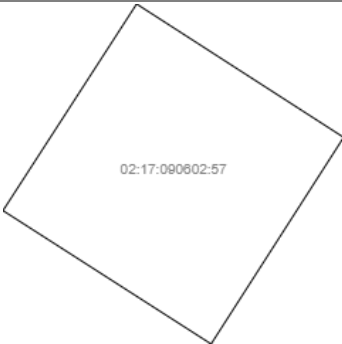
|   |                       |  |  |
|---|-----------------------|--|--|
| План (чертеж, схема) земельного участка   |                       |  |  |
|  |                       |  |  |
| Масштаб 1: данные отсутствуют   | Условные обозначения: |  |  |

|                               |         |                   |
|-------------------------------|---------|-------------------|
| Государственный регистратор   |         | ФГИС ЕГРН         |
| полное наименование должности | подпись | инициалы, фамилия |

М.П.

Выписка из Единого государственного реестра недвижимости об объекте недвижимости  
Описание местоположения земельного участка

|   |                                     |  |                           |
|---|-------------------------------------|--|---------------------------|
| <b>Земельный участок</b>                  |                                     |  |                           |
| <small>(вид объекта недвижимости)</small> |                                     |  |                           |
| Лист № ___ Раздела <b>3</b>               | Всего листов раздела <b>3</b> : ___ | Всего разделов: ___                              | Всего листов выписки: ___ |
| <b>30.09.2021.№ 99/2021/420876982</b>     |                                     |  |                           |
| Кадастровый номер:                        |                                     | <b>02:17:000000:121(единое землепользование)</b> |                           |

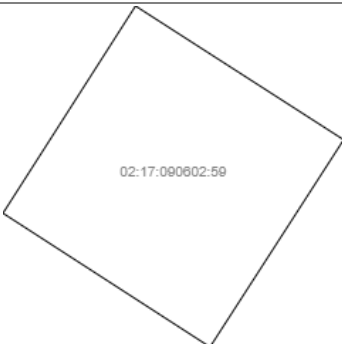
|   |                       |  |  |
|---|-----------------------|--|--|
| План (чертеж, схема) земельного участка   |                       |  |  |
|  |                       |  |  |
| Масштаб 1: данные отсутствуют   | Условные обозначения: |  |  |

|                               |         |                   |
|-------------------------------|---------|-------------------|
| Государственный регистратор   |         | ФГИС ЕГРН         |
| полное наименование должности | подпись | инициалы, фамилия |

М.П.

Выписка из Единого государственного реестра недвижимости об объекте недвижимости  
Описание местоположения земельного участка

|   |                                     |  |                           |
|---|-------------------------------------|--|---------------------------|
| <b>Земельный участок</b>                  |                                     |  |                           |
| <small>(вид объекта недвижимости)</small> |                                     |  |                           |
| Лист № ___ Раздела <b>3</b>               | Всего листов раздела <b>3</b> : ___ | Всего разделов: ___                              | Всего листов выписки: ___ |
| <b>30.09.2021.№ 99/2021/420876982</b>     |                                     |  |                           |
| Кадастровый номер:                        |                                     | <b>02:17:000000:121(единое землепользование)</b> |                           |

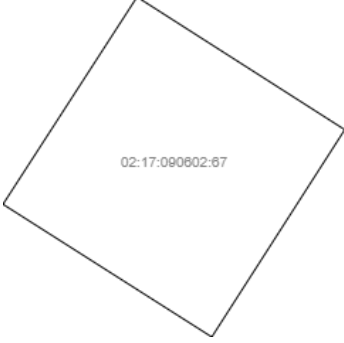
|   |                       |  |  |
|---|-----------------------|--|--|
| План (чертеж, схема) земельного участка   |                       |  |  |
|  |                       |  |  |
| Масштаб 1: данные отсутствуют   | Условные обозначения: |  |  |

|                               |         |                   |
|-------------------------------|---------|-------------------|
| Государственный регистратор   |         | ФГИС ЕГРН         |
| полное наименование должности | подпись | инициалы, фамилия |

М.П.

Выписка из Единого государственного реестра недвижимости об объекте недвижимости  
Описание местоположения земельного участка

|                                       |                                      |  |                            |
|---------------------------------------|--------------------------------------|--|----------------------------|
| <b>Земельный участок</b>              |                                      |  |                            |
| (вид объекта недвижимости)            |                                      |  |                            |
| Лист № ____ Раздела <b>3</b>          | Всего листов раздела <b>3</b> : ____ | Всего разделов: ____                             | Всего листов выписки: ____ |
| <b>30.09.2021.№ 99/2021/420876982</b> |                                      |  |                            |
| Кадастровый номер:                    |                                      | <b>02:17:000000:121(единое землепользование)</b> |                            |

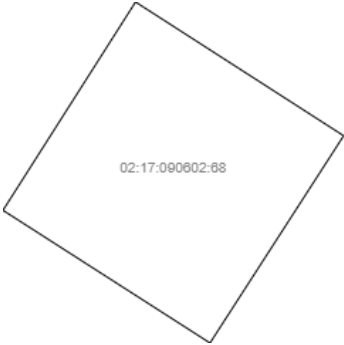
|   |                       |  |  |
|---|-----------------------|--|--|
| План (чертеж, схема) земельного участка   |                       |  |  |
|  |                       |  |  |
| Масштаб 1: данные отсутствуют   | Условные обозначения: |  |  |

|                               |         |                   |
|-------------------------------|---------|-------------------|
| Государственный регистратор   |         | ФГИС ЕГРН         |
| полное наименование должности | подпись | инициалы, фамилия |

М.П.

Выписка из Единого государственного реестра недвижимости об объекте недвижимости  
Описание местоположения земельного участка

|                                       |                                      |  |                            |
|---------------------------------------|--------------------------------------|--|----------------------------|
| <b>Земельный участок</b>              |                                      |  |                            |
| (вид объекта недвижимости)            |                                      |  |                            |
| Лист № ____ Раздела <b>3</b>          | Всего листов раздела <b>3</b> : ____ | Всего разделов: ____                             | Всего листов выписки: ____ |
| <b>30.09.2021.№ 99/2021/420876982</b> |                                      |  |                            |
| Кадастровый номер:                    |                                      | <b>02:17:000000:121(единое землепользование)</b> |                            |

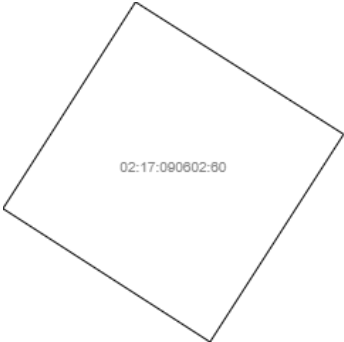
|   |                       |  |  |
|---|-----------------------|--|--|
| План (чертеж, схема) земельного участка   |                       |  |  |
|  |                       |  |  |
| Масштаб 1: данные отсутствуют   | Условные обозначения: |  |  |

|                               |         |                   |
|-------------------------------|---------|-------------------|
| Государственный регистратор   |         | ФГИС ЕГРН         |
| полное наименование должности | подпись | инициалы, фамилия |

М.П.

Выписка из Единого государственного реестра недвижимости об объекте недвижимости  
Описание местоположения земельного участка

|   |                                     |  |                           |
|---|-------------------------------------|--|---------------------------|
| <b>Земельный участок</b>                  |                                     |  |                           |
| <small>(вид объекта недвижимости)</small> |                                     |  |                           |
| Лист № ___ Раздела <b>3</b>               | Всего листов раздела <b>3</b> : ___ | Всего разделов: ___                              | Всего листов выписки: ___ |
| <b>30.09.2021.№ 99/2021/420876982</b>     |                                     |  |                           |
| Кадастровый номер:                        |                                     | <b>02:17:000000:121(единое землепользование)</b> |                           |

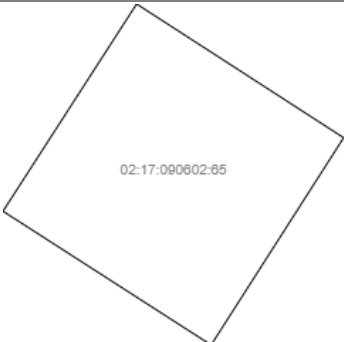
|   |                       |  |  |
|---|-----------------------|--|--|
| План (чертеж, схема) земельного участка   |                       |  |  |
|  |                       |  |  |
| Масштаб 1: данные отсутствуют   | Условные обозначения: |  |  |

|                               |         |                   |
|-------------------------------|---------|-------------------|
| Государственный регистратор   |         | ФГИС ЕГРН         |
| полное наименование должности | подпись | инициалы, фамилия |

М.П.

Выписка из Единого государственного реестра недвижимости об объекте недвижимости  
Описание местоположения земельного участка

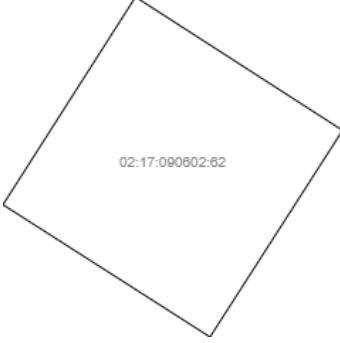
|   |                                     |  |                           |
|---|-------------------------------------|--|---------------------------|
| <b>Земельный участок</b>                  |                                     |  |                           |
| <small>(вид объекта недвижимости)</small> |                                     |  |                           |
| Лист № ___ Раздела <b>3</b>               | Всего листов раздела <b>3</b> : ___ | Всего разделов: ___                              | Всего листов выписки: ___ |
| <b>30.09.2021.№ 99/2021/420876982</b>     |                                     |  |                           |
| Кадастровый номер:                        |                                     | <b>02:17:000000:121(единое землепользование)</b> |                           |

|   |                       |  |  |
|---|-----------------------|--|--|
| План (чертеж, схема) земельного участка   |                       |  |  |
|  |                       |  |  |
| Масштаб 1: данные отсутствуют   | Условные обозначения: |  |  |

|                               |         |                   |
|-------------------------------|---------|-------------------|
| Государственный регистратор   |         | ФГИС ЕГРН         |
| полное наименование должности | подпись | инициалы, фамилия |

М.П.

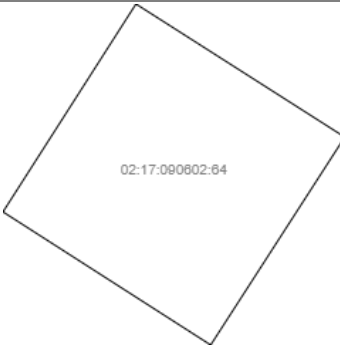
|                                       |                                     |  |                           |
|---------------------------------------|-------------------------------------|--|---------------------------|
| <b>Земельный участок</b>              |                                     |  |                           |
| (вид объекта недвижимости)            |                                     |  |                           |
| Лист № ___ Раздела <b>3</b>           | Всего листов раздела <b>3</b> : ___ | Всего разделов: ___                              | Всего листов выписки: ___ |
| <b>30.09.2021.№ 99/2021/420876982</b> |                                     |  |                           |
| Кадастровый номер:                    |                                     | <b>02:17:000000:121(единое землепользование)</b> |                           |

|   |                       |  |  |
|---|-----------------------|--|--|
| План (чертеж, схема) земельного участка   |                       |  |  |
|  |                       |  |  |
| Масштаб 1: данные отсутствуют   | Условные обозначения: |  |  |

|                               |         |                   |
|-------------------------------|---------|-------------------|
| Государственный регистратор   |         | ФГИС ЕГРН         |
| полное наименование должности | подпись | инициалы, фамилия |

М.П.

|                                       |                                     |  |                           |
|---------------------------------------|-------------------------------------|--|---------------------------|
| <b>Земельный участок</b>              |                                     |  |                           |
| (вид объекта недвижимости)            |                                     |  |                           |
| Лист № ___ Раздела <b>3</b>           | Всего листов раздела <b>3</b> : ___ | Всего разделов: ___                              | Всего листов выписки: ___ |
| <b>30.09.2021.№ 99/2021/420876982</b> |                                     |  |                           |
| Кадастровый номер:                    |                                     | <b>02:17:000000:121(единое землепользование)</b> |                           |

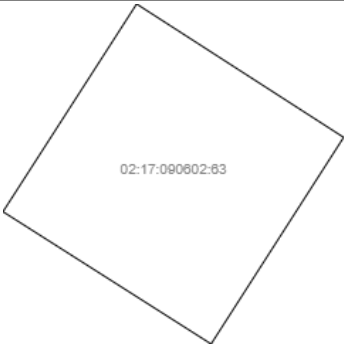
|   |                       |  |  |
|---|-----------------------|--|--|
| План (чертеж, схема) земельного участка   |                       |  |  |
|  |                       |  |  |
| Масштаб 1: данные отсутствуют   | Условные обозначения: |  |  |

|                               |         |                   |
|-------------------------------|---------|-------------------|
| Государственный регистратор   |         | ФГИС ЕГРН         |
| полное наименование должности | подпись | инициалы, фамилия |

М.П.

Выписка из Единого государственного реестра недвижимости об объекте недвижимости  
Описание местоположения земельного участка

|                                       |                                     |  |                           |
|---------------------------------------|-------------------------------------|--|---------------------------|
| <b>Земельный участок</b>              |                                     |  |                           |
| (вид объекта недвижимости)            |                                     |  |                           |
| Лист № ___ Раздела <b>3</b>           | Всего листов раздела <b>3</b> : ___ | Всего разделов: ___                              | Всего листов выписки: ___ |
| <b>30.09.2021.№ 99/2021/420876982</b> |                                     |  |                           |
| Кадастровый номер:                    |                                     | <b>02:17:000000:121(единое землепользование)</b> |                           |

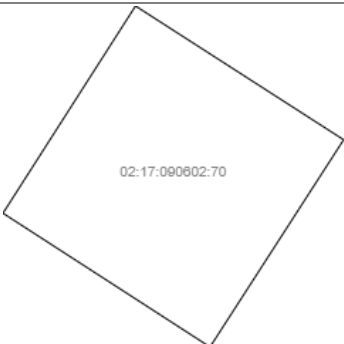
|   |                       |  |  |
|---|-----------------------|--|--|
| План (чертеж, схема) земельного участка   |                       |  |  |
|  |                       |  |  |
| Масштаб 1: данные отсутствуют   | Условные обозначения: |  |  |

|                               |         |                   |
|-------------------------------|---------|-------------------|
| Государственный регистратор   |         | ФГИС ЕГРН         |
| полное наименование должности | подпись | инициалы, фамилия |

М.П.

Выписка из Единого государственного реестра недвижимости об объекте недвижимости  
Описание местоположения земельного участка


|                                       |                                     |  |                           |
|---------------------------------------|-------------------------------------|--|---------------------------|
| <b>Земельный участок</b>              |                                     |  |                           |
| (вид объекта недвижимости)            |                                     |  |                           |
| Лист № ___ Раздела <b>3</b>           | Всего листов раздела <b>3</b> : ___ | Всего разделов: ___                              | Всего листов выписки: ___ |
| <b>30.09.2021.№ 99/2021/420876982</b> |                                     |  |                           |
| Кадастровый номер:                    |                                     | <b>02:17:000000:121(единое землепользование)</b> |                           |

|   |                       |  |  |
|---|-----------------------|--|--|
| План (чертеж, схема) земельного участка   |                       |  |  |
|  |                       |  |  |
| Масштаб 1: данные отсутствуют   | Условные обозначения: |  |  |

|                               |         |                   |
|-------------------------------|---------|-------------------|
| Государственный регистратор   |         | ФГИС ЕГРН         |
| полное наименование должности | подпись | инициалы, фамилия |

М.П.

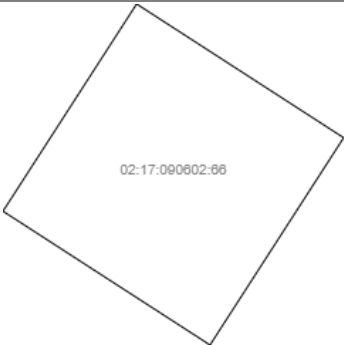
|                                       |                                     |  |                           |
|---------------------------------------|-------------------------------------|--|---------------------------|
| <b>Земельный участок</b>              |                                     |  |                           |
| (вид объекта недвижимости)            |                                     |  |                           |
| Лист № ___ Раздела <b>3</b>           | Всего листов раздела <b>3</b> : ___ | Всего разделов: ___                              | Всего листов выписки: ___ |
| <b>30.09.2021.№ 99/2021/420876982</b> |                                     |  |                           |
| Кадастровый номер:                    |                                     | <b>02:17:000000:121(единое землепользование)</b> |                           |

|   |                       |  |  |
|---|-----------------------|--|--|
| План (чертеж, схема) земельного участка   |                       |  |  |
|  |                       |  |  |
| Масштаб 1: данные отсутствуют   | Условные обозначения: |  |  |

|                               |         |                   |
|-------------------------------|---------|-------------------|
| Государственный регистратор   |         | ФГИС ЕГРН         |
| полное наименование должности | подпись | инициалы, фамилия |

М.П.

|                                       |                                     |  |                           |
|---------------------------------------|-------------------------------------|--|---------------------------|
| <b>Земельный участок</b>              |                                     |  |                           |
| (вид объекта недвижимости)            |                                     |  |                           |
| Лист № ___ Раздела <b>3</b>           | Всего листов раздела <b>3</b> : ___ | Всего разделов: ___                              | Всего листов выписки: ___ |
| <b>30.09.2021.№ 99/2021/420876982</b> |                                     |  |                           |
| Кадастровый номер:                    |                                     | <b>02:17:000000:121(единое землепользование)</b> |                           |

|   |                       |  |  |
|---|-----------------------|--|--|
| План (чертеж, схема) земельного участка   |                       |  |  |
|  |                       |  |  |
| Масштаб 1: данные отсутствуют   | Условные обозначения: |  |  |

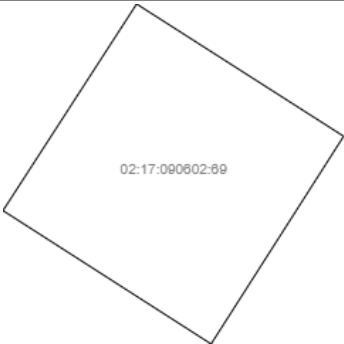
|                               |         |                   |
|-------------------------------|---------|-------------------|
| Государственный регистратор   |         | ФГИС ЕГРН         |
| полное наименование должности | подпись | инициалы, фамилия |

М.П.



Выписка из Единого государственного реестра недвижимости об объекте недвижимости  
Описание местоположения земельного участка

|   |                                     |  |                           |
|---|-------------------------------------|--|---------------------------|
| <b>Земельный участок</b>                  |                                     |  |                           |
| <small>(вид объекта недвижимости)</small> |                                     |  |                           |
| Лист № ___ Раздела <b>3</b>               | Всего листов раздела <b>3</b> : ___ | Всего разделов: ___                              | Всего листов выписки: ___ |
| <b>30.09.2021.№ 99/2021/420876982</b>     |                                     |  |                           |
| Кадастровый номер:                        |                                     | <b>02:17:000000:121(единое землепользование)</b> |                           |

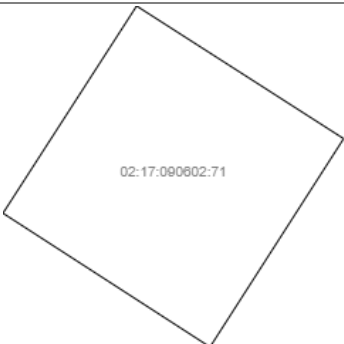
|   |                       |  |  |
|---|-----------------------|--|--|
| План (чертеж, схема) земельного участка   |                       |  |  |
|  |                       |  |  |
| Масштаб 1: данные отсутствуют   | Условные обозначения: |  |  |

|                               |         |                   |
|-------------------------------|---------|-------------------|
| Государственный регистратор   |         | ФГИС ЕГРН         |
| полное наименование должности | подпись | инициалы, фамилия |

М.П.

Выписка из Единого государственного реестра недвижимости об объекте недвижимости  
Описание местоположения земельного участка

|   |                                     |  |                           |
|---|-------------------------------------|--|---------------------------|
| <b>Земельный участок</b>                  |                                     |  |                           |
| <small>(вид объекта недвижимости)</small> |                                     |  |                           |
| Лист № ___ Раздела <b>3</b>               | Всего листов раздела <b>3</b> : ___ | Всего разделов: ___                              | Всего листов выписки: ___ |
| <b>30.09.2021.№ 99/2021/420876982</b>     |                                     |  |                           |
| Кадастровый номер:                        |                                     | <b>02:17:000000:121(единое землепользование)</b> |                           |

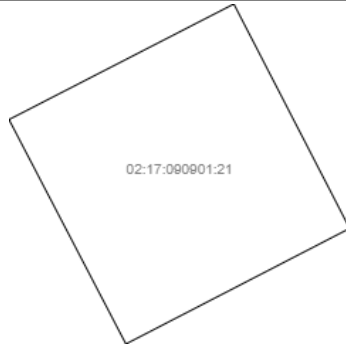
|   |                       |  |  |
|---|-----------------------|--|--|
| План (чертеж, схема) земельного участка   |                       |  |  |
|  |                       |  |  |
| Масштаб 1: данные отсутствуют   | Условные обозначения: |  |  |

|                               |         |                   |
|-------------------------------|---------|-------------------|
| Государственный регистратор   |         | ФГИС ЕГРН         |
| полное наименование должности | подпись | инициалы, фамилия |

М.П.

|                                       |                                      |  |                            |
|---------------------------------------|--------------------------------------|--|----------------------------|
| <b>Земельный участок</b>              |                                      |  |                            |
| (вид объекта недвижимости)            |                                      |  |                            |
| Лист № ____ Раздела <b>3</b>          | Всего листов раздела <b>3</b> : ____ | Всего разделов: ____                             | Всего листов выписки: ____ |
| <b>30.09.2021.№ 99/2021/420876982</b> |                                      |  |                            |
| Кадастровый номер:                    |                                      | <b>02:17:000000:121(единое землепользование)</b> |                            |

План (чертеж, схема) земельного участка



Масштаб 1: данные отсутствуют

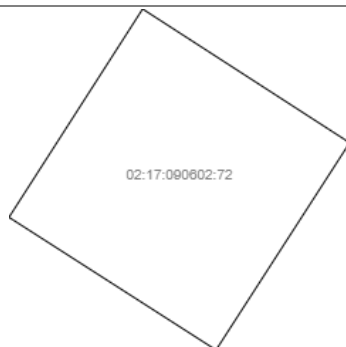
Условные обозначения:

|                               |         |                   |
|-------------------------------|---------|-------------------|
| Государственный регистратор   |         | ФГИС ЕГРН         |
| полное наименование должности | подпись | инициалы, фамилия |

М.П.

|                                       |                                      |  |                            |
|---------------------------------------|--------------------------------------|--|----------------------------|
| <b>Земельный участок</b>              |                                      |  |                            |
| (вид объекта недвижимости)            |                                      |  |                            |
| Лист № ____ Раздела <b>3</b>          | Всего листов раздела <b>3</b> : ____ | Всего разделов: ____                             | Всего листов выписки: ____ |
| <b>30.09.2021.№ 99/2021/420876982</b> |                                      |  |                            |
| Кадастровый номер:                    |                                      | <b>02:17:000000:121(единое землепользование)</b> |                            |

План (чертеж, схема) земельного участка



Масштаб 1: данные отсутствуют

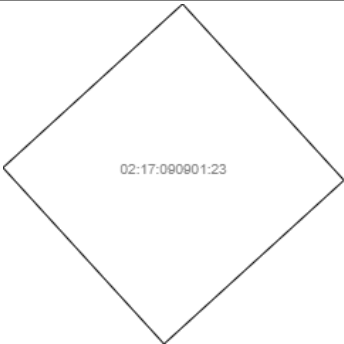
Условные обозначения:

|                               |         |                   |
|-------------------------------|---------|-------------------|
| Государственный регистратор   |         | ФГИС ЕГРН         |
| полное наименование должности | подпись | инициалы, фамилия |

М.П.

Выписка из Единого государственного реестра недвижимости об объекте недвижимости  
Описание местоположения земельного участка

|                                       |                                      |  |                            |
|---------------------------------------|--------------------------------------|--|----------------------------|
| <b>Земельный участок</b>              |                                      |  |                            |
| (вид объекта недвижимости)            |                                      |  |                            |
| Лист № ____ Раздела <b>3</b>          | Всего листов раздела <b>3</b> : ____ | Всего разделов: ____                             | Всего листов выписки: ____ |
| <b>30.09.2021.№ 99/2021/420876982</b> |                                      |  |                            |
| Кадастровый номер:                    |                                      | <b>02:17:000000:121(единое землепользование)</b> |                            |

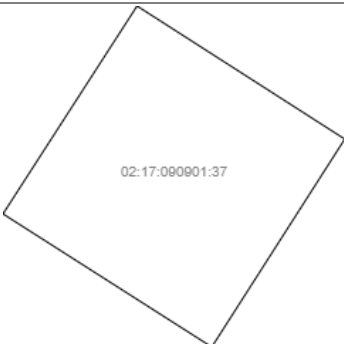
|   |                       |  |  |
|---|-----------------------|--|--|
| План (чертеж, схема) земельного участка   |                       |  |  |
|  |                       |  |  |
| Масштаб 1: данные отсутствуют   | Условные обозначения: |  |  |

|                               |         |                   |
|-------------------------------|---------|-------------------|
| Государственный регистратор   |         | ФГИС ЕГРН         |
| полное наименование должности | подпись | инициалы, фамилия |

М.П.

Выписка из Единого государственного реестра недвижимости об объекте недвижимости  
Описание местоположения земельного участка

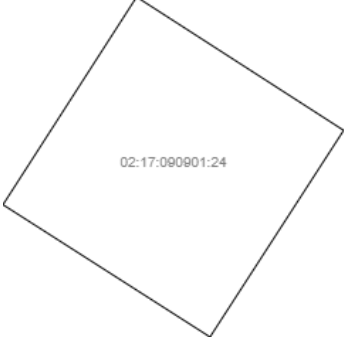
|                                       |                                      |  |                            |
|---------------------------------------|--------------------------------------|--|----------------------------|
| <b>Земельный участок</b>              |                                      |  |                            |
| (вид объекта недвижимости)            |                                      |  |                            |
| Лист № ____ Раздела <b>3</b>          | Всего листов раздела <b>3</b> : ____ | Всего разделов: ____                             | Всего листов выписки: ____ |
| <b>30.09.2021.№ 99/2021/420876982</b> |                                      |  |                            |
| Кадастровый номер:                    |                                      | <b>02:17:000000:121(единое землепользование)</b> |                            |

|   |                       |  |  |
|---|-----------------------|--|--|
| План (чертеж, схема) земельного участка   |                       |  |  |
|  |                       |  |  |
| Масштаб 1: данные отсутствуют   | Условные обозначения: |  |  |

|                               |         |                   |
|-------------------------------|---------|-------------------|
| Государственный регистратор   |         | ФГИС ЕГРН         |
| полное наименование должности | подпись | инициалы, фамилия |

М.П.

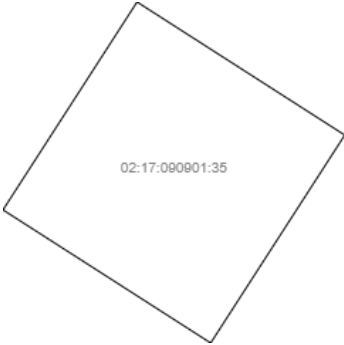
|                                       |                                     |  |                           |
|---------------------------------------|-------------------------------------|--|---------------------------|
| <b>Земельный участок</b>              |                                     |  |                           |
| (вид объекта недвижимости)            |                                     |  |                           |
| Лист № ___ Раздела <b>3</b>           | Всего листов раздела <b>3</b> : ___ | Всего разделов: ___                              | Всего листов выписки: ___ |
| <b>30.09.2021.№ 99/2021/420876982</b> |                                     |  |                           |
| Кадастровый номер:                    |                                     | <b>02:17:000000:121(единое землепользование)</b> |                           |

|   |                       |  |  |
|---|-----------------------|--|--|
| План (чертеж, схема) земельного участка   |                       |  |  |
|  |                       |  |  |
| Масштаб 1: данные отсутствуют   | Условные обозначения: |  |  |

|                               |         |                   |
|-------------------------------|---------|-------------------|
| Государственный регистратор   |         | ФГИС ЕГРН         |
| полное наименование должности | подпись | инициалы, фамилия |

М.П.

|                                       |                                     |  |                           |
|---------------------------------------|-------------------------------------|--|---------------------------|
| <b>Земельный участок</b>              |                                     |  |                           |
| (вид объекта недвижимости)            |                                     |  |                           |
| Лист № ___ Раздела <b>3</b>           | Всего листов раздела <b>3</b> : ___ | Всего разделов: ___                              | Всего листов выписки: ___ |
| <b>30.09.2021.№ 99/2021/420876982</b> |                                     |  |                           |
| Кадастровый номер:                    |                                     | <b>02:17:000000:121(единое землепользование)</b> |                           |

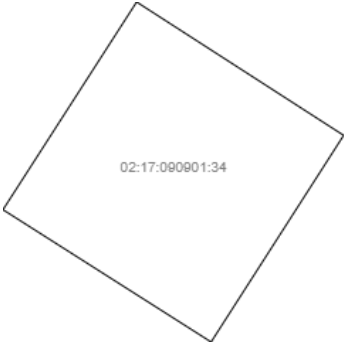
|   |                       |  |  |
|---|-----------------------|--|--|
| План (чертеж, схема) земельного участка   |                       |  |  |
|  |                       |  |  |
| Масштаб 1: данные отсутствуют   | Условные обозначения: |  |  |

|                               |         |                   |
|-------------------------------|---------|-------------------|
| Государственный регистратор   |         | ФГИС ЕГРН         |
| полное наименование должности | подпись | инициалы, фамилия |

М.П.

Выписка из Единого государственного реестра недвижимости об объекте недвижимости  
Описание местоположения земельного участка

|                                       |                                     |  |                           |
|---------------------------------------|-------------------------------------|--|---------------------------|
| <b>Земельный участок</b>              |                                     |  |                           |
| (вид объекта недвижимости)            |                                     |  |                           |
| Лист № ___ Раздела <b>3</b>           | Всего листов раздела <b>3</b> : ___ | Всего разделов: ___                              | Всего листов выписки: ___ |
| <b>30.09.2021.№ 99/2021/420876982</b> |                                     |  |                           |
| Кадастровый номер:                    |                                     | <b>02:17:000000:121(единое землепользование)</b> |                           |

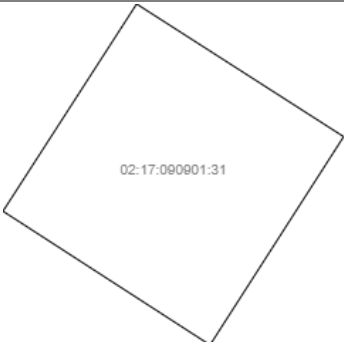
|   |                       |  |  |
|---|-----------------------|--|--|
| План (чертеж, схема) земельного участка   |                       |  |  |
|  |                       |  |  |
| Масштаб 1: данные отсутствуют   | Условные обозначения: |  |  |

|                               |         |                   |
|-------------------------------|---------|-------------------|
| Государственный регистратор   |         | ФГИС ЕГРН         |
| полное наименование должности | подпись | инициалы, фамилия |

М.П.

Выписка из Единого государственного реестра недвижимости об объекте недвижимости  
Описание местоположения земельного участка

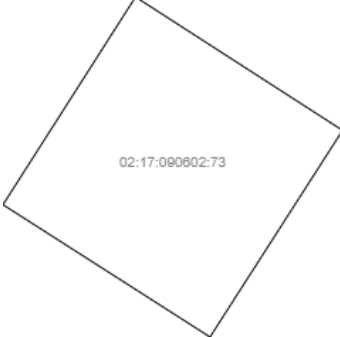
|                                       |                                     |  |                           |
|---------------------------------------|-------------------------------------|--|---------------------------|
| <b>Земельный участок</b>              |                                     |  |                           |
| (вид объекта недвижимости)            |                                     |  |                           |
| Лист № ___ Раздела <b>3</b>           | Всего листов раздела <b>3</b> : ___ | Всего разделов: ___                              | Всего листов выписки: ___ |
| <b>30.09.2021.№ 99/2021/420876982</b> |                                     |  |                           |
| Кадастровый номер:                    |                                     | <b>02:17:000000:121(единое землепользование)</b> |                           |

|   |                       |  |  |
|---|-----------------------|--|--|
| План (чертеж, схема) земельного участка   |                       |  |  |
|  |                       |  |  |
| Масштаб 1: данные отсутствуют   | Условные обозначения: |  |  |

|                               |         |                   |
|-------------------------------|---------|-------------------|
| Государственный регистратор   |         | ФГИС ЕГРН         |
| полное наименование должности | подпись | инициалы, фамилия |

М.П.

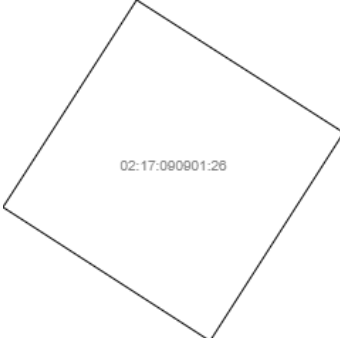
|                                       |                                     |  |                           |
|---------------------------------------|-------------------------------------|--|---------------------------|
| <b>Земельный участок</b>              |                                     |  |                           |
| (вид объекта недвижимости)            |                                     |  |                           |
| Лист № ___ Раздела <b>3</b>           | Всего листов раздела <b>3</b> : ___ | Всего разделов: ___                              | Всего листов выписки: ___ |
| <b>30.09.2021.№ 99/2021/420876982</b> |                                     |  |                           |
| Кадастровый номер:                    |                                     | <b>02:17:000000:121(единое землепользование)</b> |                           |

|   |                       |  |  |
|---|-----------------------|--|--|
| План (чертеж, схема) земельного участка   |                       |  |  |
|  |                       |  |  |
| Масштаб 1: данные отсутствуют   | Условные обозначения: |  |  |

|                               |         |                   |
|-------------------------------|---------|-------------------|
| Государственный регистратор   |         | ФГИС ЕГРН         |
| полное наименование должности | подпись | инициалы, фамилия |

М.П.

|                                       |                                     |  |                           |
|---------------------------------------|-------------------------------------|--|---------------------------|
| <b>Земельный участок</b>              |                                     |  |                           |
| (вид объекта недвижимости)            |                                     |  |                           |
| Лист № ___ Раздела <b>3</b>           | Всего листов раздела <b>3</b> : ___ | Всего разделов: ___                              | Всего листов выписки: ___ |
| <b>30.09.2021.№ 99/2021/420876982</b> |                                     |  |                           |
| Кадастровый номер:                    |                                     | <b>02:17:000000:121(единое землепользование)</b> |                           |

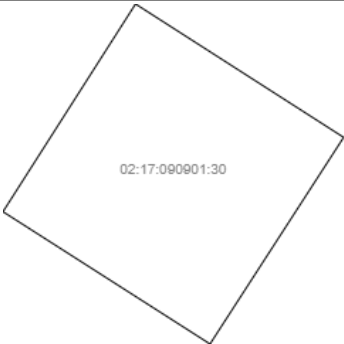
|   |                       |  |  |
|---|-----------------------|--|--|
| План (чертеж, схема) земельного участка   |                       |  |  |
|  |                       |  |  |
| Масштаб 1: данные отсутствуют   | Условные обозначения: |  |  |

|                               |         |                   |
|-------------------------------|---------|-------------------|
| Государственный регистратор   |         | ФГИС ЕГРН         |
| полное наименование должности | подпись | инициалы, фамилия |

М.П.

Выписка из Единого государственного реестра недвижимости об объекте недвижимости  
Описание местоположения земельного участка

|                                       |                                      |  |                            |
|---------------------------------------|--------------------------------------|--|----------------------------|
| <b>Земельный участок</b>              |                                      |  |                            |
| (вид объекта недвижимости)            |                                      |  |                            |
| Лист № ____ Раздела <b>3</b>          | Всего листов раздела <b>3</b> : ____ | Всего разделов: ____                             | Всего листов выписки: ____ |
| <b>30.09.2021.№ 99/2021/420876982</b> |                                      |  |                            |
| Кадастровый номер:                    |                                      | <b>02:17:000000:121(единое землепользование)</b> |                            |

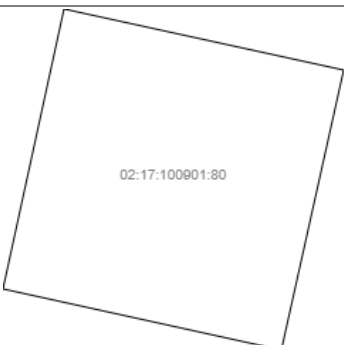
|   |                       |  |  |
|---|-----------------------|--|--|
| План (чертеж, схема) земельного участка   |                       |  |  |
|  |                       |  |  |
| Масштаб 1: данные отсутствуют   | Условные обозначения: |  |  |

|                               |         |                   |
|-------------------------------|---------|-------------------|
| Государственный регистратор   |         | ФГИС ЕГРН         |
| полное наименование должности | подпись | инициалы, фамилия |

М.П.

Выписка из Единого государственного реестра недвижимости об объекте недвижимости  
Описание местоположения земельного участка

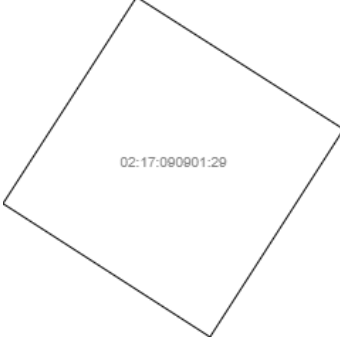
|                                       |                                      |  |                            |
|---------------------------------------|--------------------------------------|--|----------------------------|
| <b>Земельный участок</b>              |                                      |  |                            |
| (вид объекта недвижимости)            |                                      |  |                            |
| Лист № ____ Раздела <b>3</b>          | Всего листов раздела <b>3</b> : ____ | Всего разделов: ____                             | Всего листов выписки: ____ |
| <b>30.09.2021.№ 99/2021/420876982</b> |                                      |  |                            |
| Кадастровый номер:                    |                                      | <b>02:17:000000:121(единое землепользование)</b> |                            |

|   |                       |  |  |
|---|-----------------------|--|--|
| План (чертеж, схема) земельного участка   |                       |  |  |
|  |                       |  |  |
| Масштаб 1: данные отсутствуют   | Условные обозначения: |  |  |

|                               |         |                   |
|-------------------------------|---------|-------------------|
| Государственный регистратор   |         | ФГИС ЕГРН         |
| полное наименование должности | подпись | инициалы, фамилия |

М.П.

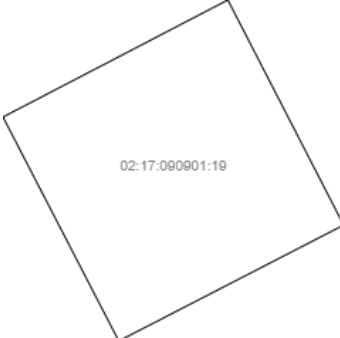
|                                       |                                      |  |                            |
|---------------------------------------|--------------------------------------|--|----------------------------|
| <b>Земельный участок</b>              |                                      |  |                            |
| (вид объекта недвижимости)            |                                      |  |                            |
| Лист № ____ Раздела <b>3</b>          | Всего листов раздела <b>3</b> : ____ | Всего разделов: ____                             | Всего листов выписки: ____ |
| <b>30.09.2021.№ 99/2021/420876982</b> |                                      |  |                            |
| Кадастровый номер:                    |                                      | <b>02:17:000000:121(единое землепользование)</b> |                            |

|   |                       |  |  |
|---|-----------------------|--|--|
| План (чертеж, схема) земельного участка   |                       |  |  |
|  |                       |  |  |
| Масштаб 1: данные отсутствуют   | Условные обозначения: |  |  |

|                               |         |                   |
|-------------------------------|---------|-------------------|
| Государственный регистратор   |         | ФГИС ЕГРН         |
| полное наименование должности | подпись | инициалы, фамилия |

М.П.

|                                       |                                      |  |                            |
|---------------------------------------|--------------------------------------|--|----------------------------|
| <b>Земельный участок</b>              |                                      |  |                            |
| (вид объекта недвижимости)            |                                      |  |                            |
| Лист № ____ Раздела <b>3</b>          | Всего листов раздела <b>3</b> : ____ | Всего разделов: ____                             | Всего листов выписки: ____ |
| <b>30.09.2021.№ 99/2021/420876982</b> |                                      |  |                            |
| Кадастровый номер:                    |                                      | <b>02:17:000000:121(единое землепользование)</b> |                            |

|   |                       |  |  |
|---|-----------------------|--|--|
| План (чертеж, схема) земельного участка   |                       |  |  |
|  |                       |  |  |
| Масштаб 1: данные отсутствуют   | Условные обозначения: |  |  |

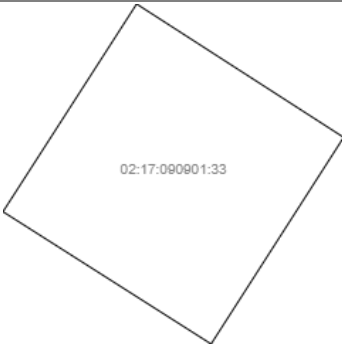
|                               |         |                   |
|-------------------------------|---------|-------------------|
| Государственный регистратор   |         | ФГИС ЕГРН         |
| полное наименование должности | подпись | инициалы, фамилия |

М.П.



Выписка из Единого государственного реестра недвижимости об объекте недвижимости  
Описание местоположения земельного участка

|                                       |                                     |  |                           |
|---------------------------------------|-------------------------------------|--|---------------------------|
| <b>Земельный участок</b>              |                                     |  |                           |
| (вид объекта недвижимости)            |                                     |  |                           |
| Лист № ___ Раздела <b>3</b>           | Всего листов раздела <b>3</b> : ___ | Всего разделов: ___                              | Всего листов выписки: ___ |
| <b>30.09.2021.№ 99/2021/420876982</b> |                                     |  |                           |
| Кадастровый номер:                    |                                     | <b>02:17:000000:121(единое землепользование)</b> |                           |

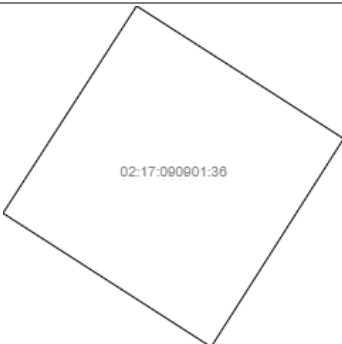
|   |                       |  |  |
|---|-----------------------|--|--|
| План (чертеж, схема) земельного участка   |                       |  |  |
|  |                       |  |  |
| Масштаб 1: данные отсутствуют   | Условные обозначения: |  |  |

|                               |         |                   |
|-------------------------------|---------|-------------------|
| Государственный регистратор   |         | ФГИС ЕГРН         |
| полное наименование должности | подпись | инициалы, фамилия |

М.П.

Выписка из Единого государственного реестра недвижимости об объекте недвижимости  
Описание местоположения земельного участка

|                                       |                                     |  |                           |
|---------------------------------------|-------------------------------------|--|---------------------------|
| <b>Земельный участок</b>              |                                     |  |                           |
| (вид объекта недвижимости)            |                                     |  |                           |
| Лист № ___ Раздела <b>3</b>           | Всего листов раздела <b>3</b> : ___ | Всего разделов: ___                              | Всего листов выписки: ___ |
| <b>30.09.2021.№ 99/2021/420876982</b> |                                     |  |                           |
| Кадастровый номер:                    |                                     | <b>02:17:000000:121(единое землепользование)</b> |                           |

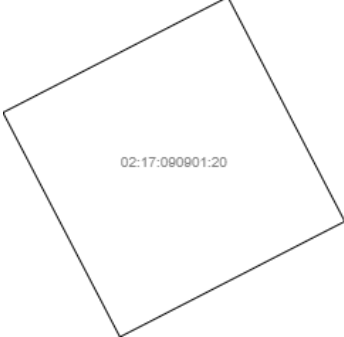
|   |                       |  |  |
|---|-----------------------|--|--|
| План (чертеж, схема) земельного участка   |                       |  |  |
|  |                       |  |  |
| Масштаб 1: данные отсутствуют   | Условные обозначения: |  |  |

|                               |         |                   |
|-------------------------------|---------|-------------------|
| Государственный регистратор   |         | ФГИС ЕГРН         |
| полное наименование должности | подпись | инициалы, фамилия |

М.П.

Выписка из Единого государственного реестра недвижимости об объекте недвижимости  
Описание местоположения земельного участка

|                                       |                                      |  |                            |
|---------------------------------------|--------------------------------------|--|----------------------------|
| <b>Земельный участок</b>              |                                      |  |                            |
| (вид объекта недвижимости)            |                                      |  |                            |
| Лист № ____ Раздела <b>3</b>          | Всего листов раздела <b>3</b> : ____ | Всего разделов: ____                             | Всего листов выписки: ____ |
| <b>30.09.2021.№ 99/2021/420876982</b> |                                      |  |                            |
| Кадастровый номер:                    |                                      | <b>02:17:000000:121(единое землепользование)</b> |                            |

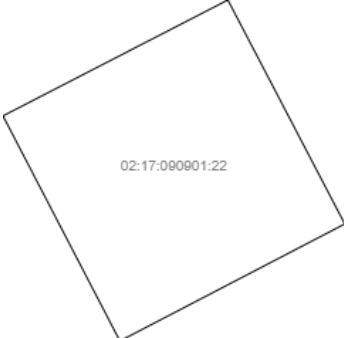
|   |                       |  |  |
|---|-----------------------|--|--|
| План (чертеж, схема) земельного участка   |                       |  |  |
|  |                       |  |  |
| Масштаб 1: данные отсутствуют   | Условные обозначения: |  |  |

|                               |         |                   |
|-------------------------------|---------|-------------------|
| Государственный регистратор   |         | ФГИС ЕГРН         |
| полное наименование должности | подпись | инициалы, фамилия |

М.П.

Выписка из Единого государственного реестра недвижимости об объекте недвижимости  
Описание местоположения земельного участка

|                                       |                                      |  |                            |
|---------------------------------------|--------------------------------------|--|----------------------------|
| <b>Земельный участок</b>              |                                      |  |                            |
| (вид объекта недвижимости)            |                                      |  |                            |
| Лист № ____ Раздела <b>3</b>          | Всего листов раздела <b>3</b> : ____ | Всего разделов: ____                             | Всего листов выписки: ____ |
| <b>30.09.2021.№ 99/2021/420876982</b> |                                      |  |                            |
| Кадастровый номер:                    |                                      | <b>02:17:000000:121(единое землепользование)</b> |                            |

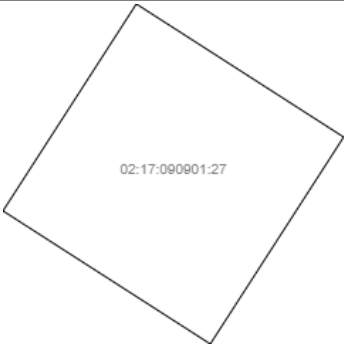
|   |                       |  |  |
|---|-----------------------|--|--|
| План (чертеж, схема) земельного участка   |                       |  |  |
|  |                       |  |  |
| Масштаб 1: данные отсутствуют   | Условные обозначения: |  |  |

|                               |         |                   |
|-------------------------------|---------|-------------------|
| Государственный регистратор   |         | ФГИС ЕГРН         |
| полное наименование должности | подпись | инициалы, фамилия |

М.П.

Выписка из Единого государственного реестра недвижимости об объекте недвижимости  
Описание местоположения земельного участка

|                                       |                                     |  |                           |
|---------------------------------------|-------------------------------------|--|---------------------------|
| <b>Земельный участок</b>              |                                     |  |                           |
| (вид объекта недвижимости)            |                                     |  |                           |
| Лист № ___ Раздела <b>3</b>           | Всего листов раздела <b>3</b> : ___ | Всего разделов: ___                              | Всего листов выписки: ___ |
| <b>30.09.2021.№ 99/2021/420876982</b> |                                     |  |                           |
| Кадастровый номер:                    |                                     | <b>02:17:000000:121(единое землепользование)</b> |                           |

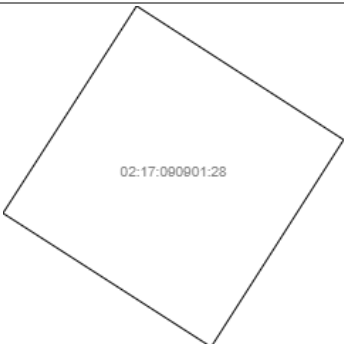
|   |                       |  |  |
|---|-----------------------|--|--|
| План (чертеж, схема) земельного участка   |                       |  |  |
|  |                       |  |  |
| Масштаб 1: данные отсутствуют   | Условные обозначения: |  |  |

|                               |         |                   |
|-------------------------------|---------|-------------------|
| Государственный регистратор   |         | ФГИС ЕГРН         |
| полное наименование должности | подпись | инициалы, фамилия |

М.П.

Выписка из Единого государственного реестра недвижимости об объекте недвижимости  
Описание местоположения земельного участка

|                                       |                                     |  |                           |
|---------------------------------------|-------------------------------------|--|---------------------------|
| <b>Земельный участок</b>              |                                     |  |                           |
| (вид объекта недвижимости)            |                                     |  |                           |
| Лист № ___ Раздела <b>3</b>           | Всего листов раздела <b>3</b> : ___ | Всего разделов: ___                              | Всего листов выписки: ___ |
| <b>30.09.2021.№ 99/2021/420876982</b> |                                     |  |                           |
| Кадастровый номер:                    |                                     | <b>02:17:000000:121(единое землепользование)</b> |                           |

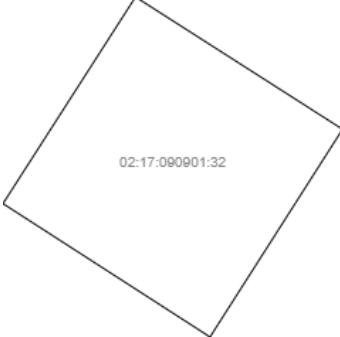
|   |                       |  |  |
|---|-----------------------|--|--|
| План (чертеж, схема) земельного участка   |                       |  |  |
|  |                       |  |  |
| Масштаб 1: данные отсутствуют   | Условные обозначения: |  |  |

|                               |         |                   |
|-------------------------------|---------|-------------------|
| Государственный регистратор   |         | ФГИС ЕГРН         |
| полное наименование должности | подпись | инициалы, фамилия |

М.П.

Выписка из Единого государственного реестра недвижимости об объекте недвижимости  
Описание местоположения земельного участка

|   |                                     |  |                           |
|---|-------------------------------------|--|---------------------------|
| <b>Земельный участок</b>                  |                                     |  |                           |
| <small>(вид объекта недвижимости)</small> |                                     |  |                           |
| Лист № ___ Раздела <b>3</b>               | Всего листов раздела <b>3</b> : ___ | Всего разделов: ___                              | Всего листов выписки: ___ |
| <b>30.09.2021.№ 99/2021/420876982</b>     |                                     |  |                           |
| Кадастровый номер:                        |                                     | <b>02:17:000000:121(единое землепользование)</b> |                           |

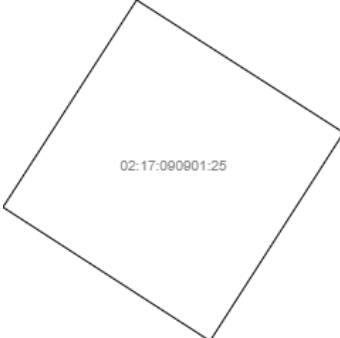
|   |                       |  |  |
|---|-----------------------|--|--|
| План (чертеж, схема) земельного участка   |                       |  |  |
|  |                       |  |  |
| Масштаб 1: данные отсутствуют   | Условные обозначения: |  |  |

|                               |         |                   |
|-------------------------------|---------|-------------------|
| Государственный регистратор   |         | ФГИС ЕГРН         |
| полное наименование должности | подпись | инициалы, фамилия |

М.П.

Выписка из Единого государственного реестра недвижимости об объекте недвижимости  
Описание местоположения земельного участка

|   |                                     |  |                           |
|---|-------------------------------------|--|---------------------------|
| <b>Земельный участок</b>                  |                                     |  |                           |
| <small>(вид объекта недвижимости)</small> |                                     |  |                           |
| Лист № ___ Раздела <b>3</b>               | Всего листов раздела <b>3</b> : ___ | Всего разделов: ___                              | Всего листов выписки: ___ |
| <b>30.09.2021.№ 99/2021/420876982</b>     |                                     |  |                           |
| Кадастровый номер:                        |                                     | <b>02:17:000000:121(единое землепользование)</b> |                           |


|   |                       |  |  |
|---|-----------------------|--|--|
| План (чертеж, схема) земельного участка   |                       |  |  |
|  |                       |  |  |
| Масштаб 1: данные отсутствуют   | Условные обозначения: |  |  |

|                               |         |                   |
|-------------------------------|---------|-------------------|
| Государственный регистратор   |         | ФГИС ЕГРН         |
| полное наименование должности | подпись | инициалы, фамилия |

М.П.

Выписка из Единого государственного реестра недвижимости об объекте недвижимости  
Описание местоположения земельного участка

|                                       |                                      |  |                            |
|---------------------------------------|--------------------------------------|--|----------------------------|
| <b>Земельный участок</b>              |                                      |  |                            |
| (вид объекта недвижимости)            |                                      |  |                            |
| Лист № ____ Раздела <b>3</b>          | Всего листов раздела <b>3</b> : ____ | Всего разделов: ____                             | Всего листов выписки: ____ |
| <b>30.09.2021.№ 99/2021/420876982</b> |                                      |  |                            |
| Кадастровый номер:                    |                                      | <b>02:17:000000:121(единое землепользование)</b> |                            |

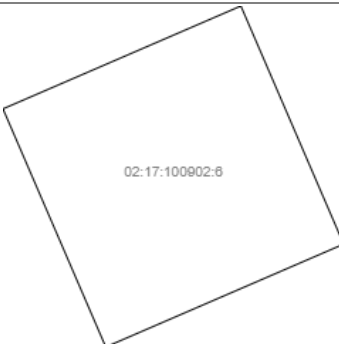
|   |                       |  |  |
|---|-----------------------|--|--|
| План (чертеж, схема) земельного участка   |                       |  |  |
|  |                       |  |  |
| Масштаб 1: данные отсутствуют   | Условные обозначения: |  |  |

|                               |         |                   |
|-------------------------------|---------|-------------------|
| Государственный регистратор   |         | ФГИС ЕГРН         |
| полное наименование должности | подпись | инициалы, фамилия |

М.П.

Выписка из Единого государственного реестра недвижимости об объекте недвижимости  
Описание местоположения земельного участка


|                                       |                                      |  |                            |
|---------------------------------------|--------------------------------------|--|----------------------------|
| <b>Земельный участок</b>              |                                      |  |                            |
| (вид объекта недвижимости)            |                                      |  |                            |
| Лист № ____ Раздела <b>3</b>          | Всего листов раздела <b>3</b> : ____ | Всего разделов: ____                             | Всего листов выписки: ____ |
| <b>30.09.2021.№ 99/2021/420876982</b> |                                      |  |                            |
| Кадастровый номер:                    |                                      | <b>02:17:000000:121(единое землепользование)</b> |                            |

|   |                       |  |  |
|---|-----------------------|--|--|
| План (чертеж, схема) земельного участка   |                       |  |  |
|  |                       |  |  |
| Масштаб 1: данные отсутствуют   | Условные обозначения: |  |  |

|                               |         |                   |
|-------------------------------|---------|-------------------|
| Государственный регистратор   |         | ФГИС ЕГРН         |
| полное наименование должности | подпись | инициалы, фамилия |

М.П.

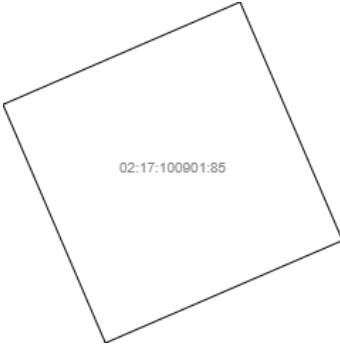
|                                       |                                     |   |                           |
|---------------------------------------|-------------------------------------|---|---------------------------|
| <b>Земельный участок</b>              |                                     |   |                           |
| (вид объекта недвижимости)            |                                     |   |                           |
| Лист № ___ Раздела <b>3</b>           | Всего листов раздела <b>3</b> : ___ | Всего разделов: ___                               | Всего листов выписки: ___ |
| <b>30.09.2021 № 99/2021/420876982</b> |                                     |   |                           |
| Кадастровый номер:                    |                                     | <b>02:17:000000:121 (единое землепользование)</b> |                           |

|   |                       |  |  |
|---|-----------------------|--|--|
| План (чертеж, схема) земельного участка   |                       |  |  |
|  |                       |  |  |
| Масштаб 1: данные отсутствуют   | Условные обозначения: |  |  |

|                               |         |                   |
|-------------------------------|---------|-------------------|
| Государственный регистратор   |         | ФГИС ЕГРН         |
| полное наименование должности | подпись | инициалы, фамилия |

М.П.

|                                       |                                     |   |                           |
|---------------------------------------|-------------------------------------|---|---------------------------|
| <b>Земельный участок</b>              |                                     |   |                           |
| (вид объекта недвижимости)            |                                     |   |                           |
| Лист № ___ Раздела <b>3</b>           | Всего листов раздела <b>3</b> : ___ | Всего разделов: ___                               | Всего листов выписки: ___ |
| <b>30.09.2021 № 99/2021/420876982</b> |                                     |   |                           |
| Кадастровый номер:                    |                                     | <b>02:17:000000:121 (единое землепользование)</b> |                           |

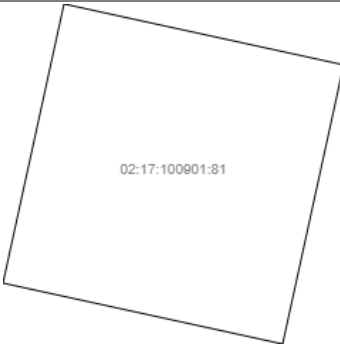
|   |                       |  |  |
|---|-----------------------|--|--|
| План (чертеж, схема) земельного участка   |                       |  |  |
|  |                       |  |  |
| Масштаб 1: данные отсутствуют   | Условные обозначения: |  |  |

|                               |         |                   |
|-------------------------------|---------|-------------------|
| Государственный регистратор   |         | ФГИС ЕГРН         |
| полное наименование должности | подпись | инициалы, фамилия |

М.П.

Выписка из Единого государственного реестра недвижимости об объекте недвижимости  
Описание местоположения земельного участка

|                                       |                                      |  |                            |
|---------------------------------------|--------------------------------------|--|----------------------------|
| <b>Земельный участок</b>              |                                      |  |                            |
| (вид объекта недвижимости)            |                                      |  |                            |
| Лист № ____ Раздела <b>3</b>          | Всего листов раздела <b>3</b> : ____ | Всего разделов: ____                             | Всего листов выписки: ____ |
| <b>30.09.2021.№ 99/2021/420876982</b> |                                      |  |                            |
| Кадастровый номер:                    |                                      | <b>02:17:000000:121(единое землепользование)</b> |                            |

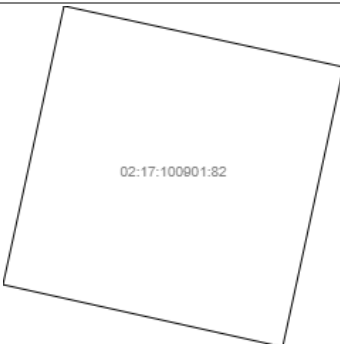
|   |                       |  |  |
|---|-----------------------|--|--|
| План (чертеж, схема) земельного участка   |                       |  |  |
|  |                       |  |  |
| Масштаб 1: данные отсутствуют   | Условные обозначения: |  |  |

|                               |         |                   |
|-------------------------------|---------|-------------------|
| Государственный регистратор   |         | ФГИС ЕГРН         |
| полное наименование должности | подпись | инициалы, фамилия |

М.П.

Выписка из Единого государственного реестра недвижимости об объекте недвижимости  
Описание местоположения земельного участка

|                                       |                                      |  |                            |
|---------------------------------------|--------------------------------------|--|----------------------------|
| <b>Земельный участок</b>              |                                      |  |                            |
| (вид объекта недвижимости)            |                                      |  |                            |
| Лист № ____ Раздела <b>3</b>          | Всего листов раздела <b>3</b> : ____ | Всего разделов: ____                             | Всего листов выписки: ____ |
| <b>30.09.2021.№ 99/2021/420876982</b> |                                      |  |                            |
| Кадастровый номер:                    |                                      | <b>02:17:000000:121(единое землепользование)</b> |                            |

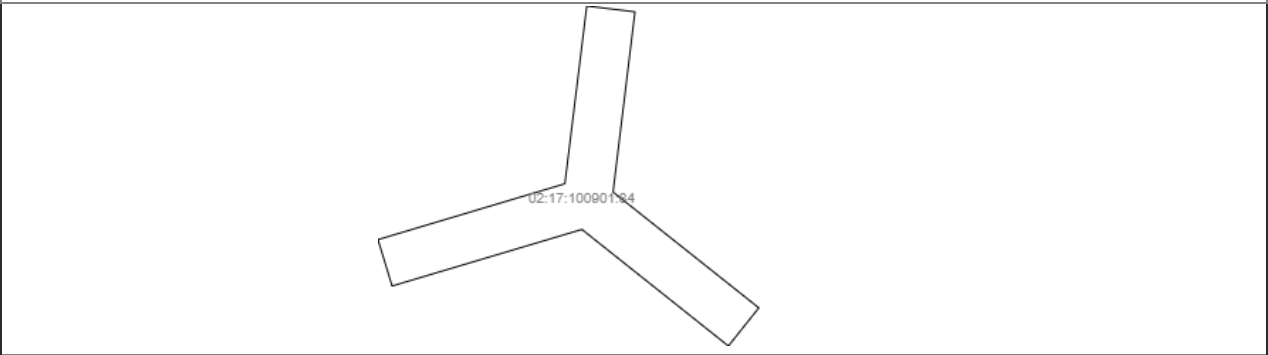
|   |                       |  |  |
|---|-----------------------|--|--|
| План (чертеж, схема) земельного участка   |                       |  |  |
|  |                       |  |  |
| Масштаб 1: данные отсутствуют   | Условные обозначения: |  |  |

|                               |         |                   |
|-------------------------------|---------|-------------------|
| Государственный регистратор   |         | ФГИС ЕГРН         |
| полное наименование должности | подпись | инициалы, фамилия |

М.П.

|                                       |                                      |  |                            |
|---------------------------------------|--------------------------------------|--|----------------------------|
| <b>Земельный участок</b>              |                                      |  |                            |
| (вид объекта недвижимости)            |                                      |  |                            |
| Лист № ____ Раздела <b>3</b>          | Всего листов раздела <b>3</b> : ____ | Всего разделов: ____                             | Всего листов выписки: ____ |
| <b>30.09.2021.№ 99/2021/420876982</b> |                                      |  |                            |
| Кадастровый номер:                    |                                      | <b>02:17:000000:121(единое землепользование)</b> |                            |

План (чертеж, схема) земельного участка



Масштаб 1: данные отсутствуют

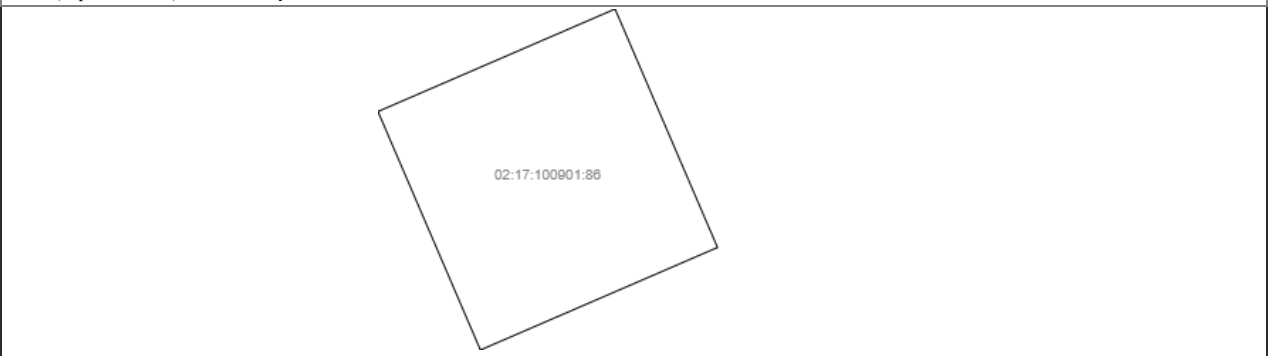
Условные обозначения:

|                               |         |                   |
|-------------------------------|---------|-------------------|
| Государственный регистратор   |         | ФГИС ЕГРН         |
| полное наименование должности | подпись | инициалы, фамилия |

М.П.

|                                       |                                      |  |                            |
|---------------------------------------|--------------------------------------|--|----------------------------|
| <b>Земельный участок</b>              |                                      |  |                            |
| (вид объекта недвижимости)            |                                      |  |                            |
| Лист № ____ Раздела <b>3</b>          | Всего листов раздела <b>3</b> : ____ | Всего разделов: ____                             | Всего листов выписки: ____ |
| <b>30.09.2021.№ 99/2021/420876982</b> |                                      |  |                            |
| Кадастровый номер:                    |                                      | <b>02:17:000000:121(единое землепользование)</b> |                            |

План (чертеж, схема) земельного участка



Масштаб 1: данные отсутствуют

Условные обозначения:

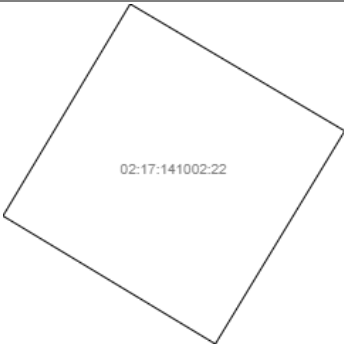
|                               |         |                   |
|-------------------------------|---------|-------------------|
| Государственный регистратор   |         | ФГИС ЕГРН         |
| полное наименование должности | подпись | инициалы, фамилия |

М.П.



Выписка из Единого государственного реестра недвижимости об объекте недвижимости  
Описание местоположения земельного участка

|   |                                     |  |                           |
|---|-------------------------------------|--|---------------------------|
| <b>Земельный участок</b>                  |                                     |  |                           |
| <small>(вид объекта недвижимости)</small> |                                     |  |                           |
| Лист № ___ Раздела <b>3</b>               | Всего листов раздела <b>3</b> : ___ | Всего разделов: ___                              | Всего листов выписки: ___ |
| <b>30.09.2021.№ 99/2021/420876982</b>     |                                     |  |                           |
| Кадастровый номер:                        |                                     | <b>02:17:000000:121(единое землепользование)</b> |                           |

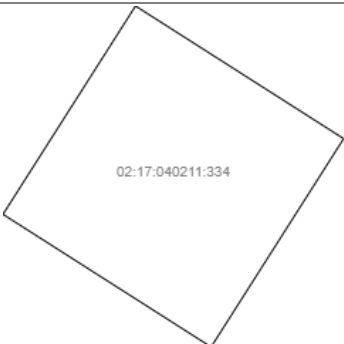
|   |                       |  |  |
|---|-----------------------|--|--|
| План (чертеж, схема) земельного участка   |                       |  |  |
|  |                       |  |  |
| Масштаб 1: данные отсутствуют   | Условные обозначения: |  |  |

|                               |         |                   |
|-------------------------------|---------|-------------------|
| Государственный регистратор   |         | ФГИС ЕГРН         |
| полное наименование должности | подпись | инициалы, фамилия |

М.П.

Выписка из Единого государственного реестра недвижимости об объекте недвижимости  
Описание местоположения земельного участка

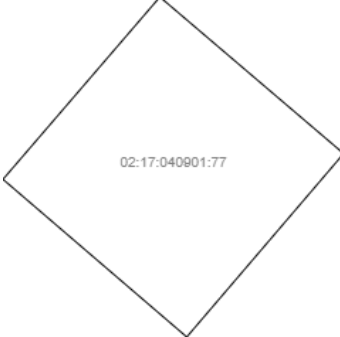
|   |                                     |  |                           |
|---|-------------------------------------|--|---------------------------|
| <b>Земельный участок</b>                  |                                     |  |                           |
| <small>(вид объекта недвижимости)</small> |                                     |  |                           |
| Лист № ___ Раздела <b>3</b>               | Всего листов раздела <b>3</b> : ___ | Всего разделов: ___                              | Всего листов выписки: ___ |
| <b>30.09.2021.№ 99/2021/420876982</b>     |                                     |  |                           |
| Кадастровый номер:                        |                                     | <b>02:17:000000:121(единое землепользование)</b> |                           |

|   |                       |  |  |
|---|-----------------------|--|--|
| План (чертеж, схема) земельного участка   |                       |  |  |
|  |                       |  |  |
| Масштаб 1: данные отсутствуют   | Условные обозначения: |  |  |

|                               |         |                   |
|-------------------------------|---------|-------------------|
| Государственный регистратор   |         | ФГИС ЕГРН         |
| полное наименование должности | подпись | инициалы, фамилия |

М.П.

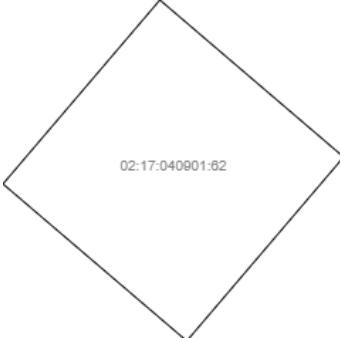
|                                       |                                     |  |                           |
|---------------------------------------|-------------------------------------|--|---------------------------|
| <b>Земельный участок</b>              |                                     |  |                           |
| (вид объекта недвижимости)            |                                     |  |                           |
| Лист № ___ Раздела <b>3</b>           | Всего листов раздела <b>3</b> : ___ | Всего разделов: ___                              | Всего листов выписки: ___ |
| <b>30.09.2021.№ 99/2021/420876982</b> |                                     |  |                           |
| Кадастровый номер:                    |                                     | <b>02:17:000000:121(единое землепользование)</b> |                           |

|   |                       |  |  |
|---|-----------------------|--|--|
| План (чертеж, схема) земельного участка   |                       |  |  |
|  |                       |  |  |
| Масштаб 1: данные отсутствуют   | Условные обозначения: |  |  |

|                               |         |                   |
|-------------------------------|---------|-------------------|
| Государственный регистратор   |         | ФГИС ЕГРН         |
| полное наименование должности | подпись | инициалы, фамилия |

М.П.

|                                       |                                     |  |                           |
|---------------------------------------|-------------------------------------|--|---------------------------|
| <b>Земельный участок</b>              |                                     |  |                           |
| (вид объекта недвижимости)            |                                     |  |                           |
| Лист № ___ Раздела <b>3</b>           | Всего листов раздела <b>3</b> : ___ | Всего разделов: ___                              | Всего листов выписки: ___ |
| <b>30.09.2021.№ 99/2021/420876982</b> |                                     |  |                           |
| Кадастровый номер:                    |                                     | <b>02:17:000000:121(единое землепользование)</b> |                           |

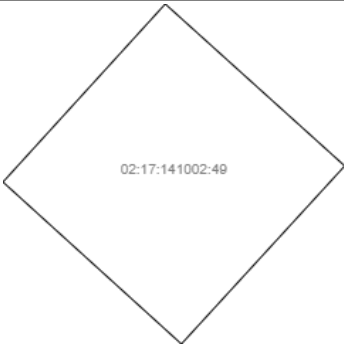
|   |                       |  |  |
|---|-----------------------|--|--|
| План (чертеж, схема) земельного участка   |                       |  |  |
|  |                       |  |  |
| Масштаб 1: данные отсутствуют   | Условные обозначения: |  |  |

|                               |         |                   |
|-------------------------------|---------|-------------------|
| Государственный регистратор   |         | ФГИС ЕГРН         |
| полное наименование должности | подпись | инициалы, фамилия |

М.П.

Выписка из Единого государственного реестра недвижимости об объекте недвижимости  
Описание местоположения земельного участка

|   |                                      |  |                            |
|---|--------------------------------------|--|----------------------------|
| <b>Земельный участок</b>                  |                                      |  |                            |
| <small>(вид объекта недвижимости)</small> |                                      |  |                            |
| Лист № ____ Раздела <b>3</b>              | Всего листов раздела <b>3</b> : ____ | Всего разделов: ____                             | Всего листов выписки: ____ |
| <b>30.09.2021.№ 99/2021/420876982</b>     |                                      |  |                            |
| Кадастровый номер:                        |                                      | <b>02:17:000000:121(единое землепользование)</b> |                            |

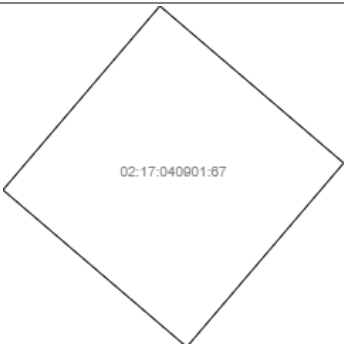
|   |                       |  |  |
|---|-----------------------|--|--|
| План (чертеж, схема) земельного участка   |                       |  |  |
|  |                       |  |  |
| Масштаб 1: данные отсутствуют   | Условные обозначения: |  |  |

|                               |         |                   |
|-------------------------------|---------|-------------------|
| Государственный регистратор   |         | ФГИС ЕГРН         |
| полное наименование должности | подпись | инициалы, фамилия |

М.П.

Выписка из Единого государственного реестра недвижимости об объекте недвижимости  
Описание местоположения земельного участка

|   |                                      |  |                            |
|---|--------------------------------------|--|----------------------------|
| <b>Земельный участок</b>                  |                                      |  |                            |
| <small>(вид объекта недвижимости)</small> |                                      |  |                            |
| Лист № ____ Раздела <b>3</b>              | Всего листов раздела <b>3</b> : ____ | Всего разделов: ____                             | Всего листов выписки: ____ |
| <b>30.09.2021.№ 99/2021/420876982</b>     |                                      |  |                            |
| Кадастровый номер:                        |                                      | <b>02:17:000000:121(единое землепользование)</b> |                            |

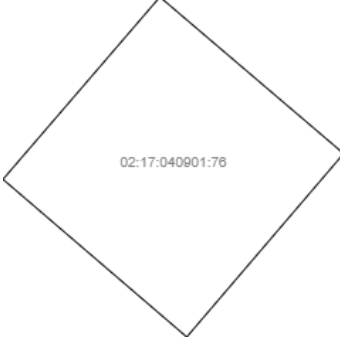
|   |                       |  |  |
|---|-----------------------|--|--|
| План (чертеж, схема) земельного участка   |                       |  |  |
|  |                       |  |  |
| Масштаб 1: данные отсутствуют   | Условные обозначения: |  |  |

|                               |         |                   |
|-------------------------------|---------|-------------------|
| Государственный регистратор   |         | ФГИС ЕГРН         |
| полное наименование должности | подпись | инициалы, фамилия |

М.П.

Выписка из Единого государственного реестра недвижимости об объекте недвижимости  
Описание местоположения земельного участка

|   |                                     |  |                           |
|---|-------------------------------------|--|---------------------------|
| <b>Земельный участок</b>                  |                                     |  |                           |
| <small>(вид объекта недвижимости)</small> |                                     |  |                           |
| Лист № ___ Раздела <b>3</b>               | Всего листов раздела <b>3</b> : ___ | Всего разделов: ___                              | Всего листов выписки: ___ |
| <b>30.09.2021.№ 99/2021/420876982</b>     |                                     |  |                           |
| Кадастровый номер:                        |                                     | <b>02:17:000000:121(единое землепользование)</b> |                           |

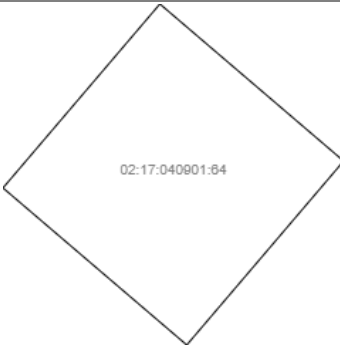
|   |                       |  |  |
|---|-----------------------|--|--|
| План (чертеж, схема) земельного участка   |                       |  |  |
|  |                       |  |  |
| Масштаб 1: данные отсутствуют   | Условные обозначения: |  |  |

|                               |         |                   |
|-------------------------------|---------|-------------------|
| Государственный регистратор   |         | ФГИС ЕГРН         |
| полное наименование должности | подпись | инициалы, фамилия |

М.П.

Выписка из Единого государственного реестра недвижимости об объекте недвижимости  
Описание местоположения земельного участка

|   |                                     |  |                           |
|---|-------------------------------------|--|---------------------------|
| <b>Земельный участок</b>                  |                                     |  |                           |
| <small>(вид объекта недвижимости)</small> |                                     |  |                           |
| Лист № ___ Раздела <b>3</b>               | Всего листов раздела <b>3</b> : ___ | Всего разделов: ___                              | Всего листов выписки: ___ |
| <b>30.09.2021.№ 99/2021/420876982</b>     |                                     |  |                           |
| Кадастровый номер:                        |                                     | <b>02:17:000000:121(единое землепользование)</b> |                           |

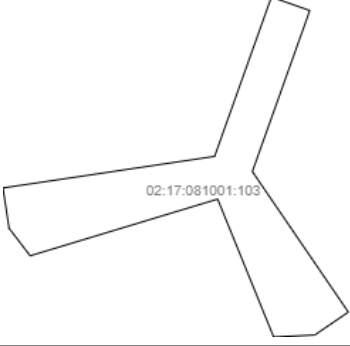
|   |                       |  |  |
|---|-----------------------|--|--|
| План (чертеж, схема) земельного участка   |                       |  |  |
|  |                       |  |  |
| Масштаб 1: данные отсутствуют   | Условные обозначения: |  |  |

|                               |         |                   |
|-------------------------------|---------|-------------------|
| Государственный регистратор   |         | ФГИС ЕГРН         |
| полное наименование должности | подпись | инициалы, фамилия |

М.П.

Выписка из Единого государственного реестра недвижимости об объекте недвижимости  
Описание местоположения земельного участка

|                                       |                                      |  |                            |
|---------------------------------------|--------------------------------------|--|----------------------------|
| <b>Земельный участок</b>              |                                      |  |                            |
| (вид объекта недвижимости)            |                                      |  |                            |
| Лист № ____ Раздела <b>3</b>          | Всего листов раздела <b>3</b> : ____ | Всего разделов: ____                             | Всего листов выписки: ____ |
| <b>30.09.2021.№ 99/2021/420876982</b> |                                      |  |                            |
| Кадастровый номер:                    |                                      | <b>02:17:000000:121(единое землепользование)</b> |                            |

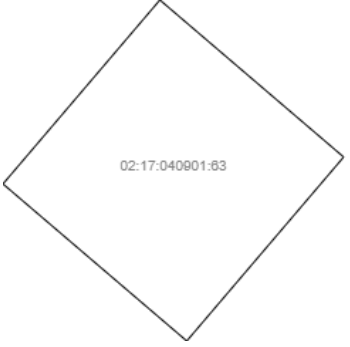
|   |                       |  |  |
|---|-----------------------|--|--|
| План (чертеж, схема) земельного участка   |                       |  |  |
|  |                       |  |  |
| Масштаб 1: данные отсутствуют   | Условные обозначения: |  |  |

|                               |         |                   |
|-------------------------------|---------|-------------------|
| Государственный регистратор   |         | ФГИС ЕГРН         |
| полное наименование должности | подпись | инициалы, фамилия |

М.П.

Выписка из Единого государственного реестра недвижимости об объекте недвижимости  
Описание местоположения земельного участка

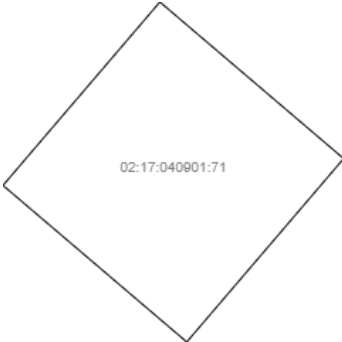
|                                       |                                      |  |                            |
|---------------------------------------|--------------------------------------|--|----------------------------|
| <b>Земельный участок</b>              |                                      |  |                            |
| (вид объекта недвижимости)            |                                      |  |                            |
| Лист № ____ Раздела <b>3</b>          | Всего листов раздела <b>3</b> : ____ | Всего разделов: ____                             | Всего листов выписки: ____ |
| <b>30.09.2021.№ 99/2021/420876982</b> |                                      |  |                            |
| Кадастровый номер:                    |                                      | <b>02:17:000000:121(единое землепользование)</b> |                            |

|   |                       |  |  |
|---|-----------------------|--|--|
| План (чертеж, схема) земельного участка   |                       |  |  |
|  |                       |  |  |
| Масштаб 1: данные отсутствуют   | Условные обозначения: |  |  |

|                               |         |                   |
|-------------------------------|---------|-------------------|
| Государственный регистратор   |         | ФГИС ЕГРН         |
| полное наименование должности | подпись | инициалы, фамилия |

М.П.

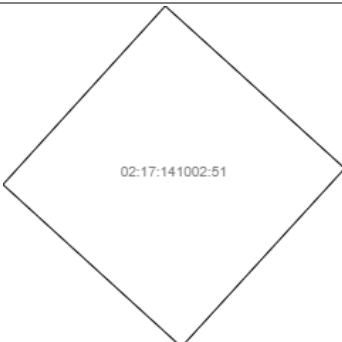
|                                       |                                     |  |                           |
|---------------------------------------|-------------------------------------|--|---------------------------|
| <b>Земельный участок</b>              |                                     |  |                           |
| (вид объекта недвижимости)            |                                     |  |                           |
| Лист № ___ Раздела <b>3</b>           | Всего листов раздела <b>3</b> : ___ | Всего разделов: ___                              | Всего листов выписки: ___ |
| <b>30.09.2021.№ 99/2021/420876982</b> |                                     |  |                           |
| Кадастровый номер:                    |                                     | <b>02:17:000000:121(единое землепользование)</b> |                           |

|   |                       |  |  |
|---|-----------------------|--|--|
| План (чертеж, схема) земельного участка   |                       |  |  |
|  |                       |  |  |
| Масштаб 1: данные отсутствуют   | Условные обозначения: |  |  |

|                               |         |                   |
|-------------------------------|---------|-------------------|
| Государственный регистратор   |         | ФГИС ЕГРН         |
| полное наименование должности | подпись | инициалы, фамилия |

М.П.

|                                       |                                     |  |                           |
|---------------------------------------|-------------------------------------|--|---------------------------|
| <b>Земельный участок</b>              |                                     |  |                           |
| (вид объекта недвижимости)            |                                     |  |                           |
| Лист № ___ Раздела <b>3</b>           | Всего листов раздела <b>3</b> : ___ | Всего разделов: ___                              | Всего листов выписки: ___ |
| <b>30.09.2021.№ 99/2021/420876982</b> |                                     |  |                           |
| Кадастровый номер:                    |                                     | <b>02:17:000000:121(единое землепользование)</b> |                           |

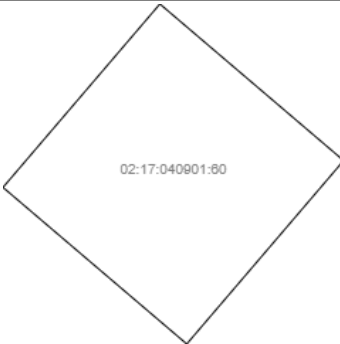
|   |                       |  |  |
|---|-----------------------|--|--|
| План (чертеж, схема) земельного участка   |                       |  |  |
|  |                       |  |  |
| Масштаб 1: данные отсутствуют   | Условные обозначения: |  |  |

|                               |         |                   |
|-------------------------------|---------|-------------------|
| Государственный регистратор   |         | ФГИС ЕГРН         |
| полное наименование должности | подпись | инициалы, фамилия |

М.П.

Выписка из Единого государственного реестра недвижимости об объекте недвижимости  
Описание местоположения земельного участка

|                                       |                                     |  |                           |
|---------------------------------------|-------------------------------------|--|---------------------------|
| <b>Земельный участок</b>              |                                     |  |                           |
| (вид объекта недвижимости)            |                                     |  |                           |
| Лист № ___ Раздела <b>3</b>           | Всего листов раздела <b>3</b> : ___ | Всего разделов: ___                              | Всего листов выписки: ___ |
| <b>30.09.2021.№ 99/2021/420876982</b> |                                     |  |                           |
| Кадастровый номер:                    |                                     | <b>02:17:000000:121(единое землепользование)</b> |                           |


|   |                       |  |  |
|---|-----------------------|--|--|
| План (чертеж, схема) земельного участка   |                       |  |  |
|  |                       |  |  |
| Масштаб 1: данные отсутствуют   | Условные обозначения: |  |  |

|                               |         |                   |
|-------------------------------|---------|-------------------|
| Государственный регистратор   |         | ФГИС ЕГРН         |
| полное наименование должности | подпись | инициалы, фамилия |

М.П.

Выписка из Единого государственного реестра недвижимости об объекте недвижимости  
Описание местоположения земельного участка

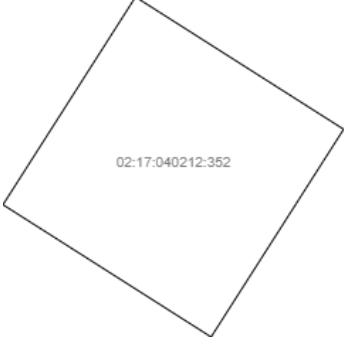
|                                       |                                     |  |                           |
|---------------------------------------|-------------------------------------|--|---------------------------|
| <b>Земельный участок</b>              |                                     |  |                           |
| (вид объекта недвижимости)            |                                     |  |                           |
| Лист № ___ Раздела <b>3</b>           | Всего листов раздела <b>3</b> : ___ | Всего разделов: ___                              | Всего листов выписки: ___ |
| <b>30.09.2021.№ 99/2021/420876982</b> |                                     |  |                           |
| Кадастровый номер:                    |                                     | <b>02:17:000000:121(единое землепользование)</b> |                           |

|   |                       |  |  |
|---|-----------------------|--|--|
| План (чертеж, схема) земельного участка   |                       |  |  |
|  |                       |  |  |
| Масштаб 1: данные отсутствуют   | Условные обозначения: |  |  |

|                               |         |                   |
|-------------------------------|---------|-------------------|
| Государственный регистратор   |         | ФГИС ЕГРН         |
| полное наименование должности | подпись | инициалы, фамилия |

М.П.

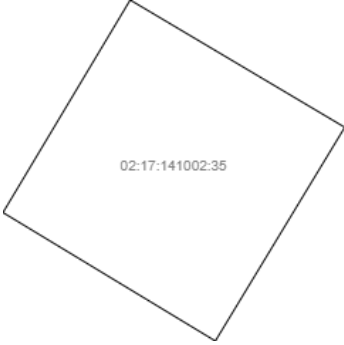
|                                       |                                     |  |                           |
|---------------------------------------|-------------------------------------|--|---------------------------|
| <b>Земельный участок</b>              |                                     |  |                           |
| (вид объекта недвижимости)            |                                     |  |                           |
| Лист № ___ Раздела <b>3</b>           | Всего листов раздела <b>3</b> : ___ | Всего разделов: ___                              | Всего листов выписки: ___ |
| <b>30.09.2021.№ 99/2021/420876982</b> |                                     |  |                           |
| Кадастровый номер:                    |                                     | <b>02:17:000000:121(единое землепользование)</b> |                           |

|   |                       |  |  |
|---|-----------------------|--|--|
| План (чертеж, схема) земельного участка   |                       |  |  |
|  |                       |  |  |
| Масштаб 1: данные отсутствуют   | Условные обозначения: |  |  |

|                               |         |                   |
|-------------------------------|---------|-------------------|
| Государственный регистратор   |         | ФГИС ЕГРН         |
| полное наименование должности | подпись | инициалы, фамилия |

М.П.

|                                       |                                     |  |                           |
|---------------------------------------|-------------------------------------|--|---------------------------|
| <b>Земельный участок</b>              |                                     |  |                           |
| (вид объекта недвижимости)            |                                     |  |                           |
| Лист № ___ Раздела <b>3</b>           | Всего листов раздела <b>3</b> : ___ | Всего разделов: ___                              | Всего листов выписки: ___ |
| <b>30.09.2021.№ 99/2021/420876982</b> |                                     |  |                           |
| Кадастровый номер:                    |                                     | <b>02:17:000000:121(единое землепользование)</b> |                           |

|   |                       |  |  |
|---|-----------------------|--|--|
| План (чертеж, схема) земельного участка   |                       |  |  |
|  |                       |  |  |
| Масштаб 1: данные отсутствуют   | Условные обозначения: |  |  |

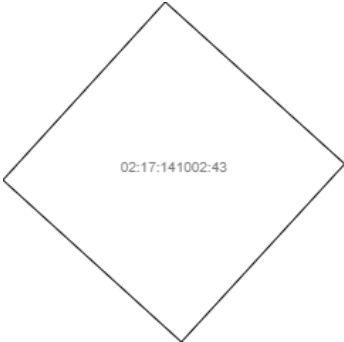
|                               |         |                   |
|-------------------------------|---------|-------------------|
| Государственный регистратор   |         | ФГИС ЕГРН         |
| полное наименование должности | подпись | инициалы, фамилия |

М.П.



Выписка из Единого государственного реестра недвижимости об объекте недвижимости  
Описание местоположения земельного участка

|                                       |                                      |  |                            |
|---------------------------------------|--------------------------------------|--|----------------------------|
| <b>Земельный участок</b>              |                                      |  |                            |
| (вид объекта недвижимости)            |                                      |  |                            |
| Лист № ____ Раздела <b>3</b>          | Всего листов раздела <b>3</b> : ____ | Всего разделов: ____                             | Всего листов выписки: ____ |
| <b>30.09.2021.№ 99/2021/420876982</b> |                                      |  |                            |
| Кадастровый номер:                    |                                      | <b>02:17:000000:121(единое землепользование)</b> |                            |

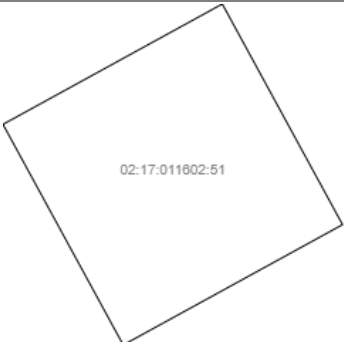
|   |                       |  |  |
|---|-----------------------|--|--|
| План (чертеж, схема) земельного участка   |                       |  |  |
|  |                       |  |  |
| Масштаб 1: данные отсутствуют   | Условные обозначения: |  |  |

|                               |         |                   |
|-------------------------------|---------|-------------------|
| Государственный регистратор   |         | ФГИС ЕГРН         |
| полное наименование должности | подпись | инициалы, фамилия |

М.П.

Выписка из Единого государственного реестра недвижимости об объекте недвижимости  
Описание местоположения земельного участка

|                                       |                                      |  |                            |
|---------------------------------------|--------------------------------------|--|----------------------------|
| <b>Земельный участок</b>              |                                      |  |                            |
| (вид объекта недвижимости)            |                                      |  |                            |
| Лист № ____ Раздела <b>3</b>          | Всего листов раздела <b>3</b> : ____ | Всего разделов: ____                             | Всего листов выписки: ____ |
| <b>30.09.2021.№ 99/2021/420876982</b> |                                      |  |                            |
| Кадастровый номер:                    |                                      | <b>02:17:000000:121(единое землепользование)</b> |                            |

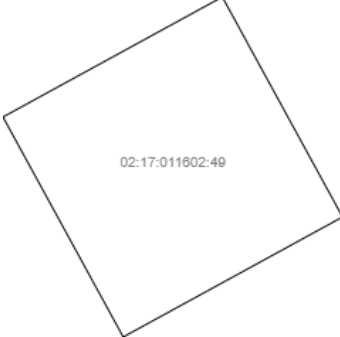
|   |                       |  |  |
|---|-----------------------|--|--|
| План (чертеж, схема) земельного участка   |                       |  |  |
|  |                       |  |  |
| Масштаб 1: данные отсутствуют   | Условные обозначения: |  |  |

|                               |         |                   |
|-------------------------------|---------|-------------------|
| Государственный регистратор   |         | ФГИС ЕГРН         |
| полное наименование должности | подпись | инициалы, фамилия |

М.П.

Выписка из Единого государственного реестра недвижимости об объекте недвижимости  
Описание местоположения земельного участка

|   |                                     |  |                           |
|---|-------------------------------------|--|---------------------------|
| <b>Земельный участок</b>                  |                                     |  |                           |
| <small>(вид объекта недвижимости)</small> |                                     |  |                           |
| Лист № ___ Раздела <b>3</b>               | Всего листов раздела <b>3</b> : ___ | Всего разделов: ___                              | Всего листов выписки: ___ |
| <b>30.09.2021.№ 99/2021/420876982</b>     |                                     |  |                           |
| Кадастровый номер:                        |                                     | <b>02:17:000000:121(единое землепользование)</b> |                           |


|   |                       |  |  |
|---|-----------------------|--|--|
| План (чертеж, схема) земельного участка   |                       |  |  |
|  |                       |  |  |
| Масштаб 1: данные отсутствуют   | Условные обозначения: |  |  |

|                               |         |                   |
|-------------------------------|---------|-------------------|
| Государственный регистратор   |         | ФГИС ЕГРН         |
| полное наименование должности | подпись | инициалы, фамилия |

М.П.

Выписка из Единого государственного реестра недвижимости об объекте недвижимости  
Описание местоположения земельного участка

|   |                                     |  |                           |
|---|-------------------------------------|--|---------------------------|
| <b>Земельный участок</b>                  |                                     |  |                           |
| <small>(вид объекта недвижимости)</small> |                                     |  |                           |
| Лист № ___ Раздела <b>3</b>               | Всего листов раздела <b>3</b> : ___ | Всего разделов: ___                              | Всего листов выписки: ___ |
| <b>30.09.2021.№ 99/2021/420876982</b>     |                                     |  |                           |
| Кадастровый номер:                        |                                     | <b>02:17:000000:121(единое землепользование)</b> |                           |

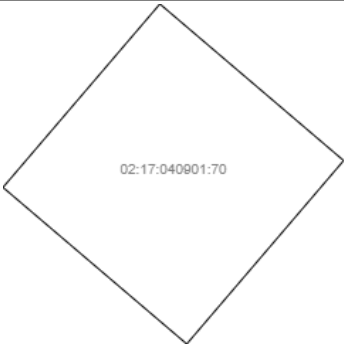
|   |                       |  |  |
|---|-----------------------|--|--|
| План (чертеж, схема) земельного участка   |                       |  |  |
|  |                       |  |  |
| Масштаб 1: данные отсутствуют   | Условные обозначения: |  |  |

|                               |         |                   |
|-------------------------------|---------|-------------------|
| Государственный регистратор   |         | ФГИС ЕГРН         |
| полное наименование должности | подпись | инициалы, фамилия |

М.П.

Выписка из Единого государственного реестра недвижимости об объекте недвижимости  
Описание местоположения земельного участка

|   |                                      |  |                            |
|---|--------------------------------------|--|----------------------------|
| <b>Земельный участок</b>                  |                                      |  |                            |
| <small>(вид объекта недвижимости)</small> |                                      |  |                            |
| Лист № ____ Раздела <b>3</b>              | Всего листов раздела <b>3</b> : ____ | Всего разделов: ____                             | Всего листов выписки: ____ |
| <b>30.09.2021.№ 99/2021/420876982</b>     |                                      |  |                            |
| Кадастровый номер:                        |                                      | <b>02:17:000000:121(единое землепользование)</b> |                            |

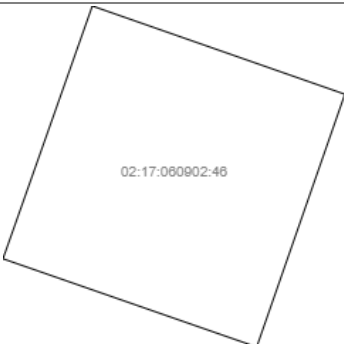
|   |                       |  |  |
|---|-----------------------|--|--|
| План (чертеж, схема) земельного участка   |                       |  |  |
|  |                       |  |  |
| Масштаб 1: данные отсутствуют   | Условные обозначения: |  |  |

|                               |         |                   |
|-------------------------------|---------|-------------------|
| Государственный регистратор   |         | ФГИС ЕГРН         |
| полное наименование должности | подпись | инициалы, фамилия |

М.П.

Выписка из Единого государственного реестра недвижимости об объекте недвижимости  
Описание местоположения земельного участка

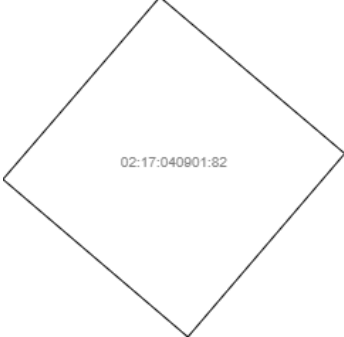
|   |                                      |  |                            |
|---|--------------------------------------|--|----------------------------|
| <b>Земельный участок</b>                  |                                      |  |                            |
| <small>(вид объекта недвижимости)</small> |                                      |  |                            |
| Лист № ____ Раздела <b>3</b>              | Всего листов раздела <b>3</b> : ____ | Всего разделов: ____                             | Всего листов выписки: ____ |
| <b>30.09.2021.№ 99/2021/420876982</b>     |                                      |  |                            |
| Кадастровый номер:                        |                                      | <b>02:17:000000:121(единое землепользование)</b> |                            |

|   |                       |  |  |
|---|-----------------------|--|--|
| План (чертеж, схема) земельного участка   |                       |  |  |
|  |                       |  |  |
| Масштаб 1: данные отсутствуют   | Условные обозначения: |  |  |

|                               |         |                   |
|-------------------------------|---------|-------------------|
| Государственный регистратор   |         | ФГИС ЕГРН         |
| полное наименование должности | подпись | инициалы, фамилия |

М.П.

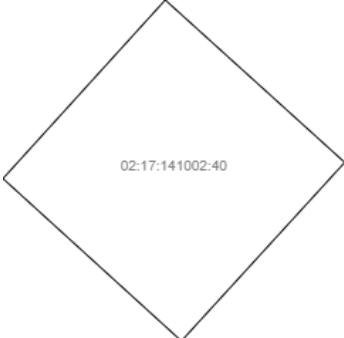
|                                       |                                     |  |                           |
|---------------------------------------|-------------------------------------|--|---------------------------|
| <b>Земельный участок</b>              |                                     |  |                           |
| (вид объекта недвижимости)            |                                     |  |                           |
| Лист № ___ Раздела <b>3</b>           | Всего листов раздела <b>3</b> : ___ | Всего разделов: ___                              | Всего листов выписки: ___ |
| <b>30.09.2021.№ 99/2021/420876982</b> |                                     |  |                           |
| Кадастровый номер:                    |                                     | <b>02:17:000000:121(единое землепользование)</b> |                           |

|   |                       |  |  |
|---|-----------------------|--|--|
| План (чертеж, схема) земельного участка   |                       |  |  |
|  |                       |  |  |
| Масштаб 1: данные отсутствуют   | Условные обозначения: |  |  |

|                               |         |                   |
|-------------------------------|---------|-------------------|
| Государственный регистратор   |         | ФГИС ЕГРН         |
| полное наименование должности | подпись | инициалы, фамилия |

М.П.

|                                       |                                     |  |                           |
|---------------------------------------|-------------------------------------|--|---------------------------|
| <b>Земельный участок</b>              |                                     |  |                           |
| (вид объекта недвижимости)            |                                     |  |                           |
| Лист № ___ Раздела <b>3</b>           | Всего листов раздела <b>3</b> : ___ | Всего разделов: ___                              | Всего листов выписки: ___ |
| <b>30.09.2021.№ 99/2021/420876982</b> |                                     |  |                           |
| Кадастровый номер:                    |                                     | <b>02:17:000000:121(единое землепользование)</b> |                           |

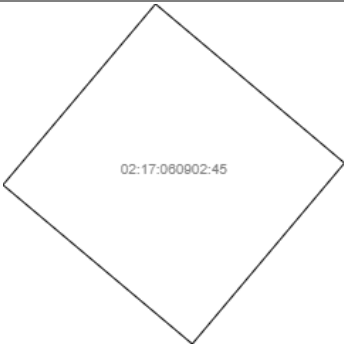
|   |                       |  |  |
|---|-----------------------|--|--|
| План (чертеж, схема) земельного участка   |                       |  |  |
|  |                       |  |  |
| Масштаб 1: данные отсутствуют   | Условные обозначения: |  |  |

|                               |         |                   |
|-------------------------------|---------|-------------------|
| Государственный регистратор   |         | ФГИС ЕГРН         |
| полное наименование должности | подпись | инициалы, фамилия |

М.П.

Выписка из Единого государственного реестра недвижимости об объекте недвижимости  
Описание местоположения земельного участка

|                                       |                                      |  |                            |
|---------------------------------------|--------------------------------------|--|----------------------------|
| <b>Земельный участок</b>              |                                      |  |                            |
| (вид объекта недвижимости)            |                                      |  |                            |
| Лист № ____ Раздела <b>3</b>          | Всего листов раздела <b>3</b> : ____ | Всего разделов: ____                             | Всего листов выписки: ____ |
| <b>30.09.2021.№ 99/2021/420876982</b> |                                      |  |                            |
| Кадастровый номер:                    |                                      | <b>02:17:000000:121(единое землепользование)</b> |                            |

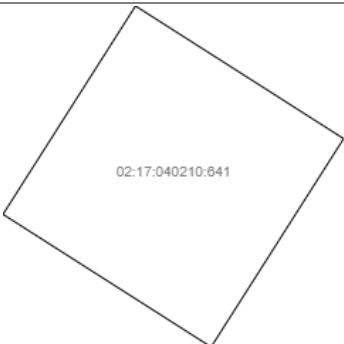
|   |                       |  |  |
|---|-----------------------|--|--|
| План (чертеж, схема) земельного участка   |                       |  |  |
|  |                       |  |  |
| Масштаб 1: данные отсутствуют   | Условные обозначения: |  |  |

|                               |         |                   |
|-------------------------------|---------|-------------------|
| Государственный регистратор   |         | ФГИС ЕГРН         |
| полное наименование должности | подпись | инициалы, фамилия |

М.П.

Выписка из Единого государственного реестра недвижимости об объекте недвижимости  
Описание местоположения земельного участка

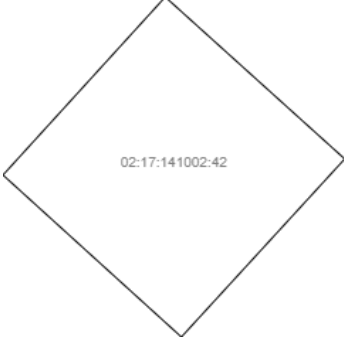
|                                       |                                      |  |                            |
|---------------------------------------|--------------------------------------|--|----------------------------|
| <b>Земельный участок</b>              |                                      |  |                            |
| (вид объекта недвижимости)            |                                      |  |                            |
| Лист № ____ Раздела <b>3</b>          | Всего листов раздела <b>3</b> : ____ | Всего разделов: ____                             | Всего листов выписки: ____ |
| <b>30.09.2021.№ 99/2021/420876982</b> |                                      |  |                            |
| Кадастровый номер:                    |                                      | <b>02:17:000000:121(единое землепользование)</b> |                            |

|   |                       |  |  |
|---|-----------------------|--|--|
| План (чертеж, схема) земельного участка   |                       |  |  |
|  |                       |  |  |
| Масштаб 1: данные отсутствуют   | Условные обозначения: |  |  |

|                               |         |                   |
|-------------------------------|---------|-------------------|
| Государственный регистратор   |         | ФГИС ЕГРН         |
| полное наименование должности | подпись | инициалы, фамилия |

М.П.

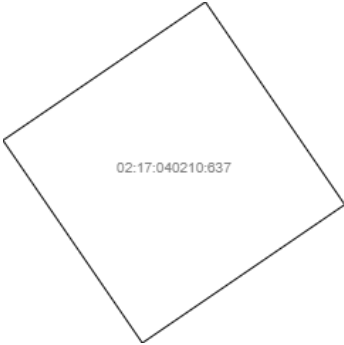
|                                       |                                     |  |                           |
|---------------------------------------|-------------------------------------|--|---------------------------|
| <b>Земельный участок</b>              |                                     |  |                           |
| (вид объекта недвижимости)            |                                     |  |                           |
| Лист № ___ Раздела <b>3</b>           | Всего листов раздела <b>3</b> : ___ | Всего разделов: ___                              | Всего листов выписки: ___ |
| <b>30.09.2021.№ 99/2021/420876982</b> |                                     |  |                           |
| Кадастровый номер:                    |                                     | <b>02:17:000000:121(единое землепользование)</b> |                           |

|   |                       |  |  |
|---|-----------------------|--|--|
| План (чертеж, схема) земельного участка   |                       |  |  |
|  |                       |  |  |
| Масштаб 1: данные отсутствуют   | Условные обозначения: |  |  |

|                               |         |                   |
|-------------------------------|---------|-------------------|
| Государственный регистратор   |         | ФГИС ЕГРН         |
| полное наименование должности | подпись | инициалы, фамилия |

М.П.

|                                       |                                     |  |                           |
|---------------------------------------|-------------------------------------|--|---------------------------|
| <b>Земельный участок</b>              |                                     |  |                           |
| (вид объекта недвижимости)            |                                     |  |                           |
| Лист № ___ Раздела <b>3</b>           | Всего листов раздела <b>3</b> : ___ | Всего разделов: ___                              | Всего листов выписки: ___ |
| <b>30.09.2021.№ 99/2021/420876982</b> |                                     |  |                           |
| Кадастровый номер:                    |                                     | <b>02:17:000000:121(единое землепользование)</b> |                           |


|   |                       |  |  |
|---|-----------------------|--|--|
| План (чертеж, схема) земельного участка   |                       |  |  |
|  |                       |  |  |
| Масштаб 1: данные отсутствуют   | Условные обозначения: |  |  |

|                               |         |                   |
|-------------------------------|---------|-------------------|
| Государственный регистратор   |         | ФГИС ЕГРН         |
| полное наименование должности | подпись | инициалы, фамилия |

М.П.

Выписка из Единого государственного реестра недвижимости об объекте недвижимости  
Описание местоположения земельного участка

|                                       |                                      |  |                            |
|---------------------------------------|--------------------------------------|--|----------------------------|
| <b>Земельный участок</b>              |                                      |  |                            |
| (вид объекта недвижимости)            |                                      |  |                            |
| Лист № ____ Раздела <b>3</b>          | Всего листов раздела <b>3</b> : ____ | Всего разделов: ____                             | Всего листов выписки: ____ |
| <b>30.09.2021.№ 99/2021/420876982</b> |                                      |  |                            |
| Кадастровый номер:                    |                                      | <b>02:17:000000:121(единое землепользование)</b> |                            |

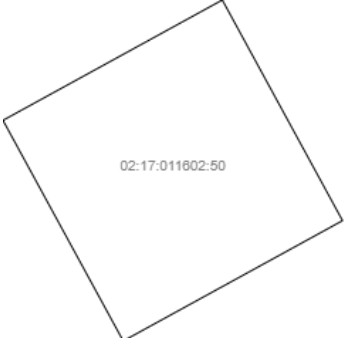
|   |                       |  |  |
|---|-----------------------|--|--|
| План (чертеж, схема) земельного участка   |                       |  |  |
|  |                       |  |  |
| Масштаб 1: данные отсутствуют   | Условные обозначения: |  |  |

|                               |         |                   |
|-------------------------------|---------|-------------------|
| Государственный регистратор   |         | ФГИС ЕГРН         |
| полное наименование должности | подпись | инициалы, фамилия |

М.П.

Выписка из Единого государственного реестра недвижимости об объекте недвижимости  
Описание местоположения земельного участка

|                                       |                                      |  |                            |
|---------------------------------------|--------------------------------------|--|----------------------------|
| <b>Земельный участок</b>              |                                      |  |                            |
| (вид объекта недвижимости)            |                                      |  |                            |
| Лист № ____ Раздела <b>3</b>          | Всего листов раздела <b>3</b> : ____ | Всего разделов: ____                             | Всего листов выписки: ____ |
| <b>30.09.2021.№ 99/2021/420876982</b> |                                      |  |                            |
| Кадастровый номер:                    |                                      | <b>02:17:000000:121(единое землепользование)</b> |                            |

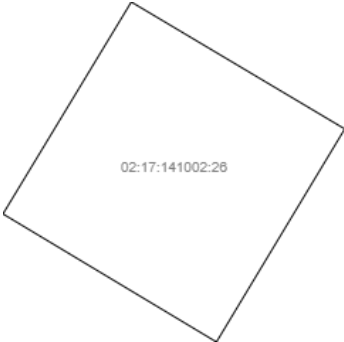
|   |                       |  |  |
|---|-----------------------|--|--|
| План (чертеж, схема) земельного участка   |                       |  |  |
|  |                       |  |  |
| Масштаб 1: данные отсутствуют   | Условные обозначения: |  |  |

|                               |         |                   |
|-------------------------------|---------|-------------------|
| Государственный регистратор   |         | ФГИС ЕГРН         |
| полное наименование должности | подпись | инициалы, фамилия |

М.П.

Выписка из Единого государственного реестра недвижимости об объекте недвижимости  
Описание местоположения земельного участка

|   |                                     |  |                           |
|---|-------------------------------------|--|---------------------------|
| <b>Земельный участок</b>                  |                                     |  |                           |
| <small>(вид объекта недвижимости)</small> |                                     |  |                           |
| Лист № ___ Раздела <b>3</b>               | Всего листов раздела <b>3</b> : ___ | Всего разделов: ___                              | Всего листов выписки: ___ |
| <b>30.09.2021.№ 99/2021/420876982</b>     |                                     |  |                           |
| Кадастровый номер:                        |                                     | <b>02:17:000000:121(единое землепользование)</b> |                           |

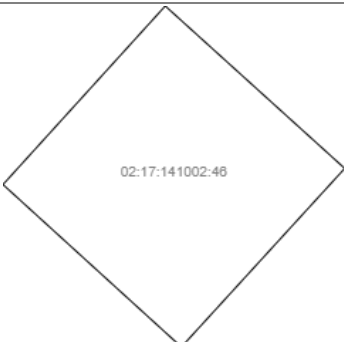
|   |                       |  |  |
|---|-----------------------|--|--|
| План (чертеж, схема) земельного участка   |                       |  |  |
|  |                       |  |  |
| Масштаб 1: данные отсутствуют   | Условные обозначения: |  |  |

|                               |         |                   |
|-------------------------------|---------|-------------------|
| Государственный регистратор   |         | ФГИС ЕГРН         |
| полное наименование должности | подпись | инициалы, фамилия |

М.П.

Выписка из Единого государственного реестра недвижимости об объекте недвижимости  
Описание местоположения земельного участка

|   |                                     |  |                           |
|---|-------------------------------------|--|---------------------------|
| <b>Земельный участок</b>                  |                                     |  |                           |
| <small>(вид объекта недвижимости)</small> |                                     |  |                           |
| Лист № ___ Раздела <b>3</b>               | Всего листов раздела <b>3</b> : ___ | Всего разделов: ___                              | Всего листов выписки: ___ |
| <b>30.09.2021.№ 99/2021/420876982</b>     |                                     |  |                           |
| Кадастровый номер:                        |                                     | <b>02:17:000000:121(единое землепользование)</b> |                           |

|   |                       |  |  |
|---|-----------------------|--|--|
| План (чертеж, схема) земельного участка   |                       |  |  |
|  |                       |  |  |
| Масштаб 1: данные отсутствуют   | Условные обозначения: |  |  |

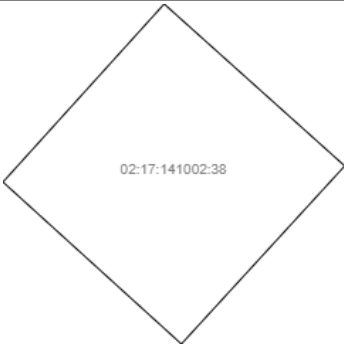
|                               |         |                   |
|-------------------------------|---------|-------------------|
| Государственный регистратор   |         | ФГИС ЕГРН         |
| полное наименование должности | подпись | инициалы, фамилия |

М.П.



Выписка из Единого государственного реестра недвижимости об объекте недвижимости  
Описание местоположения земельного участка

|                                       |                                     |  |                           |
|---------------------------------------|-------------------------------------|--|---------------------------|
| <b>Земельный участок</b>              |                                     |  |                           |
| (вид объекта недвижимости)            |                                     |  |                           |
| Лист № ___ Раздела <b>3</b>           | Всего листов раздела <b>3</b> : ___ | Всего разделов: ___                              | Всего листов выписки: ___ |
| <b>30.09.2021.№ 99/2021/420876982</b> |                                     |  |                           |
| Кадастровый номер:                    |                                     | <b>02:17:000000:121(единое землепользование)</b> |                           |

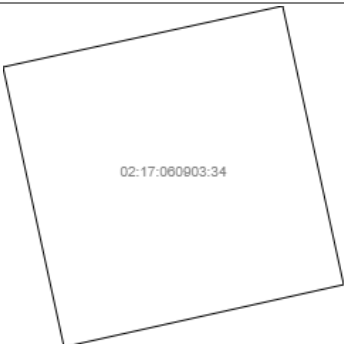
|   |                       |  |  |
|---|-----------------------|--|--|
| План (чертеж, схема) земельного участка   |                       |  |  |
|  |                       |  |  |
| Масштаб 1: данные отсутствуют   | Условные обозначения: |  |  |

|                               |         |                   |
|-------------------------------|---------|-------------------|
| Государственный регистратор   |         | ФГИС ЕГРН         |
| полное наименование должности | подпись | инициалы, фамилия |

М.П.

Выписка из Единого государственного реестра недвижимости об объекте недвижимости  
Описание местоположения земельного участка

|                                       |                                     |  |                           |
|---------------------------------------|-------------------------------------|--|---------------------------|
| <b>Земельный участок</b>              |                                     |  |                           |
| (вид объекта недвижимости)            |                                     |  |                           |
| Лист № ___ Раздела <b>3</b>           | Всего листов раздела <b>3</b> : ___ | Всего разделов: ___                              | Всего листов выписки: ___ |
| <b>30.09.2021.№ 99/2021/420876982</b> |                                     |  |                           |
| Кадастровый номер:                    |                                     | <b>02:17:000000:121(единое землепользование)</b> |                           |

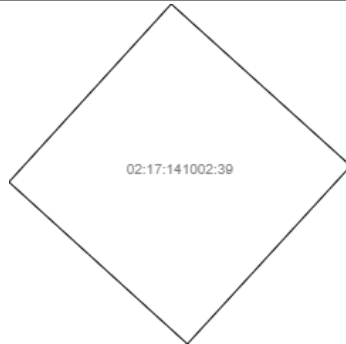
|   |                       |  |  |
|---|-----------------------|--|--|
| План (чертеж, схема) земельного участка   |                       |  |  |
|  |                       |  |  |
| Масштаб 1: данные отсутствуют   | Условные обозначения: |  |  |

|                               |         |                   |
|-------------------------------|---------|-------------------|
| Государственный регистратор   |         | ФГИС ЕГРН         |
| полное наименование должности | подпись | инициалы, фамилия |

М.П.

|                                       |                                     |  |                           |
|---------------------------------------|-------------------------------------|--|---------------------------|
| <b>Земельный участок</b>              |                                     |  |                           |
| (вид объекта недвижимости)            |                                     |  |                           |
| Лист № ___ Раздела <b>3</b>           | Всего листов раздела <b>3</b> : ___ | Всего разделов: ___                              | Всего листов выписки: ___ |
| <b>30.09.2021 № 99/2021/420876982</b> |                                     |  |                           |
| Кадастровый номер:                    |                                     | <b>02:17:000000:121(единое землепользование)</b> |                           |

План (чертеж, схема) земельного участка



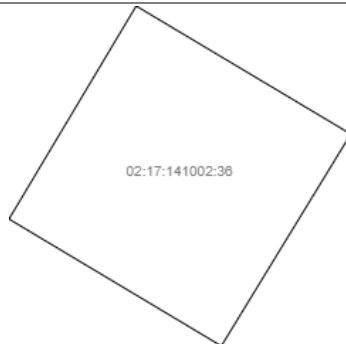
|                               |                       |  |  |
|-------------------------------|-----------------------|--|--|
| Масштаб 1: данные отсутствуют | Условные обозначения: |  |  |
|-------------------------------|-----------------------|--|--|

|                               |         |                   |
|-------------------------------|---------|-------------------|
| Государственный регистратор   |         | ФГИС ЕГРН         |
| полное наименование должности | подпись | инициалы, фамилия |

М.П.

|                                       |                                     |  |                           |
|---------------------------------------|-------------------------------------|--|---------------------------|
| <b>Земельный участок</b>              |                                     |  |                           |
| (вид объекта недвижимости)            |                                     |  |                           |
| Лист № ___ Раздела <b>3</b>           | Всего листов раздела <b>3</b> : ___ | Всего разделов: ___                              | Всего листов выписки: ___ |
| <b>30.09.2021 № 99/2021/420876982</b> |                                     |  |                           |
| Кадастровый номер:                    |                                     | <b>02:17:000000:121(единое землепользование)</b> |                           |

План (чертеж, схема) земельного участка




|                               |                       |  |  |
|-------------------------------|-----------------------|--|--|
| Масштаб 1: данные отсутствуют | Условные обозначения: |  |  |
|-------------------------------|-----------------------|--|--|

|                               |         |                   |
|-------------------------------|---------|-------------------|
| Государственный регистратор   |         | ФГИС ЕГРН         |
| полное наименование должности | подпись | инициалы, фамилия |

М.П.

Выписка из Единого государственного реестра недвижимости об объекте недвижимости  
Описание местоположения земельного участка

|                                       |                                      |  |                            |
|---------------------------------------|--------------------------------------|--|----------------------------|
| <b>Земельный участок</b>              |                                      |  |                            |
| (вид объекта недвижимости)            |                                      |  |                            |
| Лист № ____ Раздела <b>3</b>          | Всего листов раздела <b>3</b> : ____ | Всего разделов: ____                             | Всего листов выписки: ____ |
| <b>30.09.2021.№ 99/2021/420876982</b> |                                      |  |                            |
| Кадастровый номер:                    |                                      | <b>02:17:000000:121(единое землепользование)</b> |                            |


|   |                       |  |  |
|---|-----------------------|--|--|
| План (чертеж, схема) земельного участка   |                       |  |  |
|  |                       |  |  |
| Масштаб 1: данные отсутствуют   | Условные обозначения: |  |  |

|                               |         |                   |
|-------------------------------|---------|-------------------|
| Государственный регистратор   |         | ФГИС ЕГРН         |
| полное наименование должности | подпись | инициалы, фамилия |

М.П.

Выписка из Единого государственного реестра недвижимости об объекте недвижимости  
Описание местоположения земельного участка

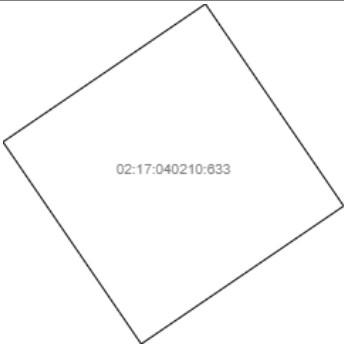
|                                       |                                      |  |                            |
|---------------------------------------|--------------------------------------|--|----------------------------|
| <b>Земельный участок</b>              |                                      |  |                            |
| (вид объекта недвижимости)            |                                      |  |                            |
| Лист № ____ Раздела <b>3</b>          | Всего листов раздела <b>3</b> : ____ | Всего разделов: ____                             | Всего листов выписки: ____ |
| <b>30.09.2021.№ 99/2021/420876982</b> |                                      |  |                            |
| Кадастровый номер:                    |                                      | <b>02:17:000000:121(единое землепользование)</b> |                            |

|   |                       |  |  |
|---|-----------------------|--|--|
| План (чертеж, схема) земельного участка   |                       |  |  |
|  |                       |  |  |
| Масштаб 1: данные отсутствуют   | Условные обозначения: |  |  |

|                               |         |                   |
|-------------------------------|---------|-------------------|
| Государственный регистратор   |         | ФГИС ЕГРН         |
| полное наименование должности | подпись | инициалы, фамилия |

М.П.

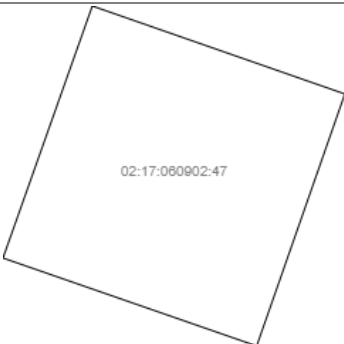
|                                       |                                      |  |                            |
|---------------------------------------|--------------------------------------|--|----------------------------|
| <b>Земельный участок</b>              |                                      |  |                            |
| (вид объекта недвижимости)            |                                      |  |                            |
| Лист № ____ Раздела <b>3</b>          | Всего листов раздела <b>3</b> : ____ | Всего разделов: ____                             | Всего листов выписки: ____ |
| <b>30.09.2021.№ 99/2021/420876982</b> |                                      |  |                            |
| Кадастровый номер:                    |                                      | <b>02:17:000000:121(единое землепользование)</b> |                            |

|   |                       |  |  |
|---|-----------------------|--|--|
| План (чертеж, схема) земельного участка   |                       |  |  |
|  |                       |  |  |
| Масштаб 1: данные отсутствуют   | Условные обозначения: |  |  |

|                               |         |                   |
|-------------------------------|---------|-------------------|
| Государственный регистратор   |         | ФГИС ЕГРН         |
| полное наименование должности | подпись | инициалы, фамилия |

М.П.

|                                       |                                      |  |                            |
|---------------------------------------|--------------------------------------|--|----------------------------|
| <b>Земельный участок</b>              |                                      |  |                            |
| (вид объекта недвижимости)            |                                      |  |                            |
| Лист № ____ Раздела <b>3</b>          | Всего листов раздела <b>3</b> : ____ | Всего разделов: ____                             | Всего листов выписки: ____ |
| <b>30.09.2021.№ 99/2021/420876982</b> |                                      |  |                            |
| Кадастровый номер:                    |                                      | <b>02:17:000000:121(единое землепользование)</b> |                            |

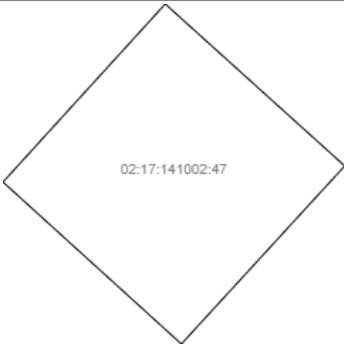
|   |                       |  |  |
|---|-----------------------|--|--|
| План (чертеж, схема) земельного участка   |                       |  |  |
|  |                       |  |  |
| Масштаб 1: данные отсутствуют   | Условные обозначения: |  |  |

|                               |         |                   |
|-------------------------------|---------|-------------------|
| Государственный регистратор   |         | ФГИС ЕГРН         |
| полное наименование должности | подпись | инициалы, фамилия |

М.П.

Выписка из Единого государственного реестра недвижимости об объекте недвижимости  
Описание местоположения земельного участка

|   |                                      |  |                            |
|---|--------------------------------------|--|----------------------------|
| <b>Земельный участок</b>                  |                                      |  |                            |
| <small>(вид объекта недвижимости)</small> |                                      |  |                            |
| Лист № ____ Раздела <b>3</b>              | Всего листов раздела <b>3</b> : ____ | Всего разделов: ____                             | Всего листов выписки: ____ |
| <b>30.09.2021.№ 99/2021/420876982</b>     |                                      |  |                            |
| Кадастровый номер:                        |                                      | <b>02:17:000000:121(единое землепользование)</b> |                            |

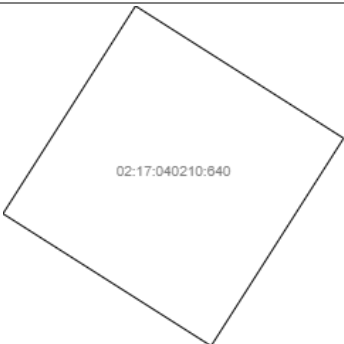
|   |                       |  |  |
|---|-----------------------|--|--|
| План (чертеж, схема) земельного участка   |                       |  |  |
|  |                       |  |  |
| Масштаб 1: данные отсутствуют   | Условные обозначения: |  |  |

|                               |         |                   |
|-------------------------------|---------|-------------------|
| Государственный регистратор   |         | ФГИС ЕГРН         |
| полное наименование должности | подпись | инициалы, фамилия |

М.П.

Выписка из Единого государственного реестра недвижимости об объекте недвижимости  
Описание местоположения земельного участка

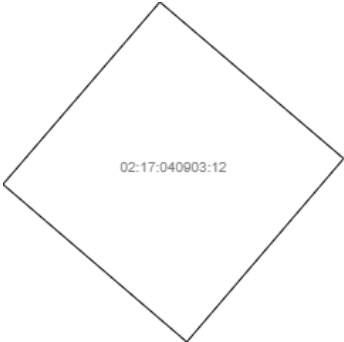
|   |                                      |  |                            |
|---|--------------------------------------|--|----------------------------|
| <b>Земельный участок</b>                  |                                      |  |                            |
| <small>(вид объекта недвижимости)</small> |                                      |  |                            |
| Лист № ____ Раздела <b>3</b>              | Всего листов раздела <b>3</b> : ____ | Всего разделов: ____                             | Всего листов выписки: ____ |
| <b>30.09.2021.№ 99/2021/420876982</b>     |                                      |  |                            |
| Кадастровый номер:                        |                                      | <b>02:17:000000:121(единое землепользование)</b> |                            |

|   |                       |  |  |
|---|-----------------------|--|--|
| План (чертеж, схема) земельного участка   |                       |  |  |
|  |                       |  |  |
| Масштаб 1: данные отсутствуют   | Условные обозначения: |  |  |

|                               |         |                   |
|-------------------------------|---------|-------------------|
| Государственный регистратор   |         | ФГИС ЕГРН         |
| полное наименование должности | подпись | инициалы, фамилия |

М.П.


|                                       |                                     |  |                           |
|---------------------------------------|-------------------------------------|--|---------------------------|
| <b>Земельный участок</b>              |                                     |  |                           |
| (вид объекта недвижимости)            |                                     |  |                           |
| Лист № ___ Раздела <b>3</b>           | Всего листов раздела <b>3</b> : ___ | Всего разделов: ___                              | Всего листов выписки: ___ |
| <b>30.09.2021.№ 99/2021/420876982</b> |                                     |  |                           |
| Кадастровый номер:                    |                                     | <b>02:17:000000:121(единое землепользование)</b> |                           |

|   |                       |  |  |
|---|-----------------------|--|--|
| План (чертеж, схема) земельного участка   |                       |  |  |
|  |                       |  |  |
| Масштаб 1: данные отсутствуют   | Условные обозначения: |  |  |

|                               |         |                   |
|-------------------------------|---------|-------------------|
| Государственный регистратор   |         | ФГИС ЕГРН         |
| полное наименование должности | подпись | инициалы, фамилия |

М.П.

|                                       |                                     |  |                           |
|---------------------------------------|-------------------------------------|--|---------------------------|
| <b>Земельный участок</b>              |                                     |  |                           |
| (вид объекта недвижимости)            |                                     |  |                           |
| Лист № ___ Раздела <b>3</b>           | Всего листов раздела <b>3</b> : ___ | Всего разделов: ___                              | Всего листов выписки: ___ |
| <b>30.09.2021.№ 99/2021/420876982</b> |                                     |  |                           |
| Кадастровый номер:                    |                                     | <b>02:17:000000:121(единое землепользование)</b> |                           |

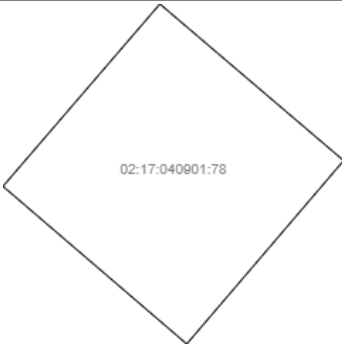
|   |                       |  |  |
|---|-----------------------|--|--|
| План (чертеж, схема) земельного участка   |                       |  |  |
|  |                       |  |  |
| Масштаб 1: данные отсутствуют   | Условные обозначения: |  |  |

|                               |         |                   |
|-------------------------------|---------|-------------------|
| Государственный регистратор   |         | ФГИС ЕГРН         |
| полное наименование должности | подпись | инициалы, фамилия |

М.П.

Выписка из Единого государственного реестра недвижимости об объекте недвижимости  
Описание местоположения земельного участка

|   |                                     |  |                           |
|---|-------------------------------------|--|---------------------------|
| <b>Земельный участок</b>                  |                                     |  |                           |
| <small>(вид объекта недвижимости)</small> |                                     |  |                           |
| Лист № ___ Раздела <b>3</b>               | Всего листов раздела <b>3</b> : ___ | Всего разделов: ___                              | Всего листов выписки: ___ |
| <b>30.09.2021.№ 99/2021/420876982</b>     |                                     |  |                           |
| Кадастровый номер:                        |                                     | <b>02:17:000000:121(единое землепользование)</b> |                           |

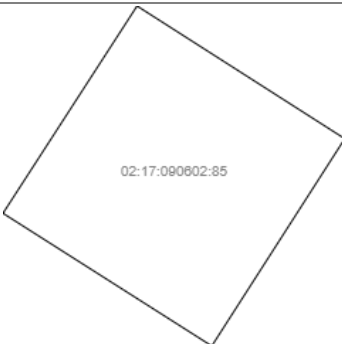
|   |                       |  |  |
|---|-----------------------|--|--|
| План (чертеж, схема) земельного участка   |                       |  |  |
|  |                       |  |  |
| Масштаб 1: данные отсутствуют   | Условные обозначения: |  |  |

|                               |         |                   |
|-------------------------------|---------|-------------------|
| Государственный регистратор   |         | ФГИС ЕГРН         |
| полное наименование должности | подпись | инициалы, фамилия |

М.П.

Выписка из Единого государственного реестра недвижимости об объекте недвижимости  
Описание местоположения земельного участка

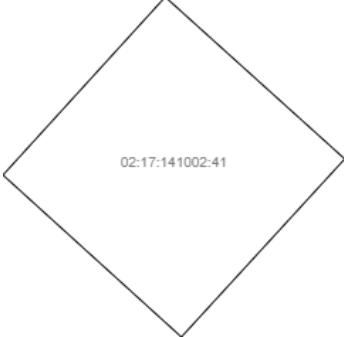
|   |                                     |  |                           |
|---|-------------------------------------|--|---------------------------|
| <b>Земельный участок</b>                  |                                     |  |                           |
| <small>(вид объекта недвижимости)</small> |                                     |  |                           |
| Лист № ___ Раздела <b>3</b>               | Всего листов раздела <b>3</b> : ___ | Всего разделов: ___                              | Всего листов выписки: ___ |
| <b>30.09.2021.№ 99/2021/420876982</b>     |                                     |  |                           |
| Кадастровый номер:                        |                                     | <b>02:17:000000:121(единое землепользование)</b> |                           |

|   |                       |  |  |
|---|-----------------------|--|--|
| План (чертеж, схема) земельного участка   |                       |  |  |
|  |                       |  |  |
| Масштаб 1: данные отсутствуют   | Условные обозначения: |  |  |

|                               |         |                   |
|-------------------------------|---------|-------------------|
| Государственный регистратор   |         | ФГИС ЕГРН         |
| полное наименование должности | подпись | инициалы, фамилия |

М.П.

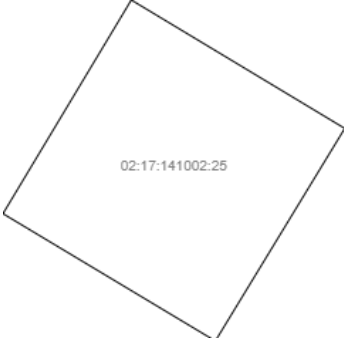
|                                       |                                      |  |                            |
|---------------------------------------|--------------------------------------|--|----------------------------|
| <b>Земельный участок</b>              |                                      |  |                            |
| (вид объекта недвижимости)            |                                      |  |                            |
| Лист № ____ Раздела <b>3</b>          | Всего листов раздела <b>3</b> : ____ | Всего разделов: ____                             | Всего листов выписки: ____ |
| <b>30.09.2021.№ 99/2021/420876982</b> |                                      |  |                            |
| Кадастровый номер:                    |                                      | <b>02:17:000000:121(единое землепользование)</b> |                            |

|   |                       |  |  |
|---|-----------------------|--|--|
| План (чертеж, схема) земельного участка   |                       |  |  |
|  |                       |  |  |
| Масштаб 1: данные отсутствуют   | Условные обозначения: |  |  |

|                               |         |                   |
|-------------------------------|---------|-------------------|
| Государственный регистратор   |         | ФГИС ЕГРН         |
| полное наименование должности | подпись | инициалы, фамилия |

М.П.

|                                       |                                      |  |                            |
|---------------------------------------|--------------------------------------|--|----------------------------|
| <b>Земельный участок</b>              |                                      |  |                            |
| (вид объекта недвижимости)            |                                      |  |                            |
| Лист № ____ Раздела <b>3</b>          | Всего листов раздела <b>3</b> : ____ | Всего разделов: ____                             | Всего листов выписки: ____ |
| <b>30.09.2021.№ 99/2021/420876982</b> |                                      |  |                            |
| Кадастровый номер:                    |                                      | <b>02:17:000000:121(единое землепользование)</b> |                            |

|   |                       |  |  |
|---|-----------------------|--|--|
| План (чертеж, схема) земельного участка   |                       |  |  |
|  |                       |  |  |
| Масштаб 1: данные отсутствуют   | Условные обозначения: |  |  |

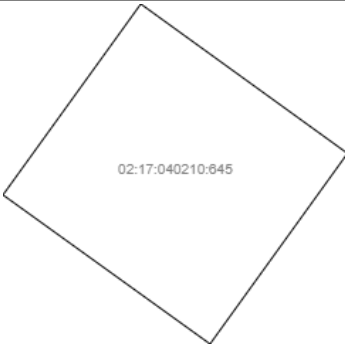
|                               |         |                   |
|-------------------------------|---------|-------------------|
| Государственный регистратор   |         | ФГИС ЕГРН         |
| полное наименование должности | подпись | инициалы, фамилия |

М.П.



Выписка из Единого государственного реестра недвижимости об объекте недвижимости  
Описание местоположения земельного участка

|                                       |                                      |  |                            |
|---------------------------------------|--------------------------------------|--|----------------------------|
| <b>Земельный участок</b>              |                                      |  |                            |
| (вид объекта недвижимости)            |                                      |  |                            |
| Лист № ____ Раздела <b>3</b>          | Всего листов раздела <b>3</b> : ____ | Всего разделов: ____                             | Всего листов выписки: ____ |
| <b>30.09.2021.№ 99/2021/420876982</b> |                                      |  |                            |
| Кадастровый номер:                    |                                      | <b>02:17:000000:121(единое землепользование)</b> |                            |


|   |                       |  |  |
|---|-----------------------|--|--|
| План (чертеж, схема) земельного участка   |                       |  |  |
|  |                       |  |  |
| Масштаб 1: данные отсутствуют   | Условные обозначения: |  |  |

|                               |         |                   |
|-------------------------------|---------|-------------------|
| Государственный регистратор   |         | ФГИС ЕГРН         |
| полное наименование должности | подпись | инициалы, фамилия |

М.П.

Выписка из Единого государственного реестра недвижимости об объекте недвижимости  
Описание местоположения земельного участка


|                                       |                                      |  |                            |
|---------------------------------------|--------------------------------------|--|----------------------------|
| <b>Земельный участок</b>              |                                      |  |                            |
| (вид объекта недвижимости)            |                                      |  |                            |
| Лист № ____ Раздела <b>3</b>          | Всего листов раздела <b>3</b> : ____ | Всего разделов: ____                             | Всего листов выписки: ____ |
| <b>30.09.2021.№ 99/2021/420876982</b> |                                      |  |                            |
| Кадастровый номер:                    |                                      | <b>02:17:000000:121(единое землепользование)</b> |                            |

|   |                       |  |  |
|---|-----------------------|--|--|
| План (чертеж, схема) земельного участка   |                       |  |  |
|  |                       |  |  |
| Масштаб 1: данные отсутствуют   | Условные обозначения: |  |  |

|                               |         |                   |
|-------------------------------|---------|-------------------|
| Государственный регистратор   |         | ФГИС ЕГРН         |
| полное наименование должности | подпись | инициалы, фамилия |

М.П.

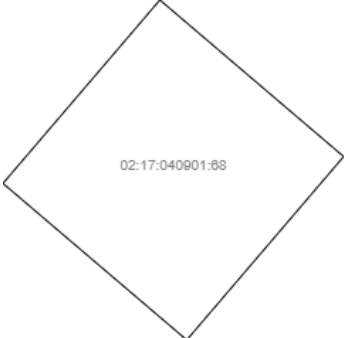
|                                       |                                     |  |                           |
|---------------------------------------|-------------------------------------|--|---------------------------|
| <b>Земельный участок</b>              |                                     |  |                           |
| (вид объекта недвижимости)            |                                     |  |                           |
| Лист № ___ Раздела <b>3</b>           | Всего листов раздела <b>3</b> : ___ | Всего разделов: ___                              | Всего листов выписки: ___ |
| <b>30.09.2021.№ 99/2021/420876982</b> |                                     |  |                           |
| Кадастровый номер:                    |                                     | <b>02:17:000000:121(единое землепользование)</b> |                           |

|   |                       |  |  |
|---|-----------------------|--|--|
| План (чертеж, схема) земельного участка   |                       |  |  |
|  |                       |  |  |
| Масштаб 1: данные отсутствуют   | Условные обозначения: |  |  |

|                               |         |                   |
|-------------------------------|---------|-------------------|
| Государственный регистратор   |         | ФГИС ЕГРН         |
| полное наименование должности | подпись | инициалы, фамилия |

М.П.

|                                       |                                     |  |                           |
|---------------------------------------|-------------------------------------|--|---------------------------|
| <b>Земельный участок</b>              |                                     |  |                           |
| (вид объекта недвижимости)            |                                     |  |                           |
| Лист № ___ Раздела <b>3</b>           | Всего листов раздела <b>3</b> : ___ | Всего разделов: ___                              | Всего листов выписки: ___ |
| <b>30.09.2021.№ 99/2021/420876982</b> |                                     |  |                           |
| Кадастровый номер:                    |                                     | <b>02:17:000000:121(единое землепользование)</b> |                           |


|   |                       |  |  |
|---|-----------------------|--|--|
| План (чертеж, схема) земельного участка   |                       |  |  |
|  |                       |  |  |
| Масштаб 1: данные отсутствуют   | Условные обозначения: |  |  |

|                               |         |                   |
|-------------------------------|---------|-------------------|
| Государственный регистратор   |         | ФГИС ЕГРН         |
| полное наименование должности | подпись | инициалы, фамилия |

М.П.

Выписка из Единого государственного реестра недвижимости об объекте недвижимости  
Описание местоположения земельного участка

|                                       |                                     |  |                           |
|---------------------------------------|-------------------------------------|--|---------------------------|
| <b>Земельный участок</b>              |                                     |  |                           |
| (вид объекта недвижимости)            |                                     |  |                           |
| Лист № ___ Раздела <b>3</b>           | Всего листов раздела <b>3</b> : ___ | Всего разделов: ___                              | Всего листов выписки: ___ |
| <b>30.09.2021.№ 99/2021/420876982</b> |                                     |  |                           |
| Кадастровый номер:                    |                                     | <b>02:17:000000:121(единое землепользование)</b> |                           |

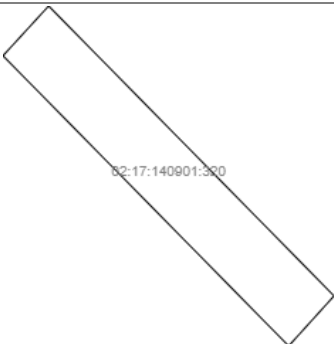
|   |                       |  |  |
|---|-----------------------|--|--|
| План (чертеж, схема) земельного участка   |                       |  |  |
|  |                       |  |  |
| Масштаб 1: данные отсутствуют   | Условные обозначения: |  |  |

|                               |         |                   |
|-------------------------------|---------|-------------------|
| Государственный регистратор   |         | ФГИС ЕГРН         |
| полное наименование должности | подпись | инициалы, фамилия |

М.П.

Выписка из Единого государственного реестра недвижимости об объекте недвижимости  
Описание местоположения земельного участка

|                                       |                                     |  |                           |
|---------------------------------------|-------------------------------------|--|---------------------------|
| <b>Земельный участок</b>              |                                     |  |                           |
| (вид объекта недвижимости)            |                                     |  |                           |
| Лист № ___ Раздела <b>3</b>           | Всего листов раздела <b>3</b> : ___ | Всего разделов: ___                              | Всего листов выписки: ___ |
| <b>30.09.2021.№ 99/2021/420876982</b> |                                     |  |                           |
| Кадастровый номер:                    |                                     | <b>02:17:000000:121(единое землепользование)</b> |                           |

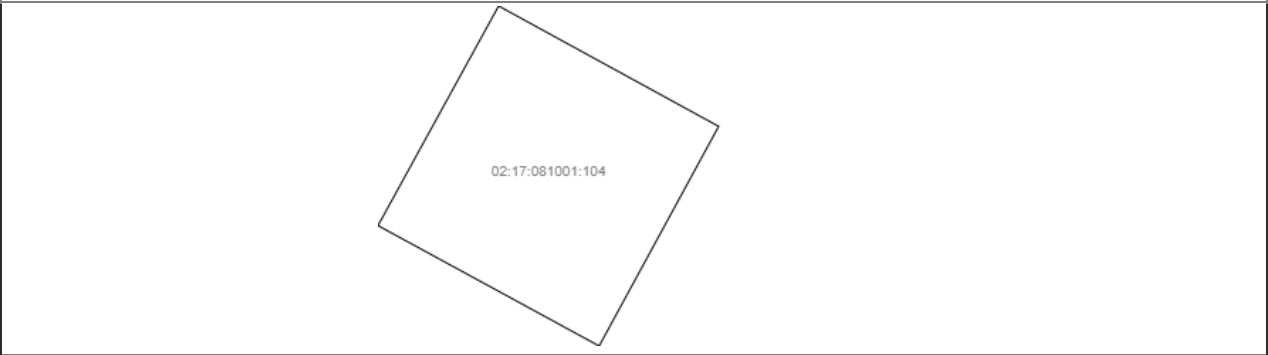
|   |                       |  |  |
|---|-----------------------|--|--|
| План (чертеж, схема) земельного участка   |                       |  |  |
|  |                       |  |  |
| Масштаб 1: данные отсутствуют   | Условные обозначения: |  |  |

|                               |         |                   |
|-------------------------------|---------|-------------------|
| Государственный регистратор   |         | ФГИС ЕГРН         |
| полное наименование должности | подпись | инициалы, фамилия |

М.П.

|                                       |                                     |  |                           |
|---------------------------------------|-------------------------------------|--|---------------------------|
| <b>Земельный участок</b>              |                                     |  |                           |
| (вид объекта недвижимости)            |                                     |  |                           |
| Лист № ___ Раздела <b>3</b>           | Всего листов раздела <b>3</b> : ___ | Всего разделов: ___                              | Всего листов выписки: ___ |
| <b>30.09.2021.№ 99/2021/420876982</b> |                                     |  |                           |
| Кадастровый номер:                    |                                     | <b>02:17:000000:121(единое землепользование)</b> |                           |

План (чертеж, схема) земельного участка



Масштаб 1: данные отсутствуют

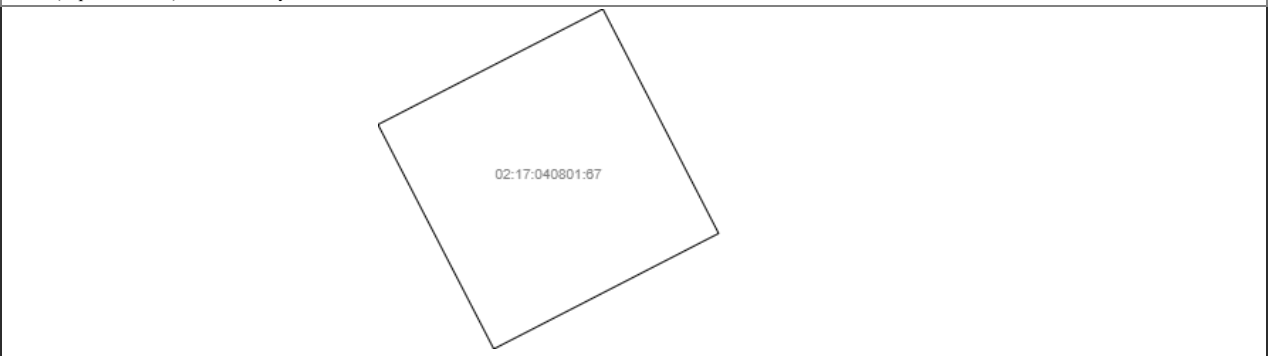
Условные обозначения:

|                               |         |                   |
|-------------------------------|---------|-------------------|
| Государственный регистратор   |         | ФГИС ЕГРН         |
| полное наименование должности | подпись | инициалы, фамилия |

М.П.

|                                       |                                     |  |                           |
|---------------------------------------|-------------------------------------|--|---------------------------|
| <b>Земельный участок</b>              |                                     |  |                           |
| (вид объекта недвижимости)            |                                     |  |                           |
| Лист № ___ Раздела <b>3</b>           | Всего листов раздела <b>3</b> : ___ | Всего разделов: ___                              | Всего листов выписки: ___ |
| <b>30.09.2021.№ 99/2021/420876982</b> |                                     |  |                           |
| Кадастровый номер:                    |                                     | <b>02:17:000000:121(единое землепользование)</b> |                           |

План (чертеж, схема) земельного участка



Масштаб 1: данные отсутствуют

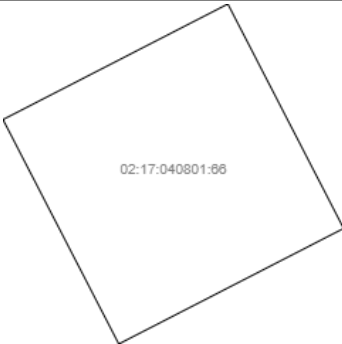
Условные обозначения:

|                               |         |                   |
|-------------------------------|---------|-------------------|
| Государственный регистратор   |         | ФГИС ЕГРН         |
| полное наименование должности | подпись | инициалы, фамилия |

М.П.

Выписка из Единого государственного реестра недвижимости об объекте недвижимости  
Описание местоположения земельного участка

|   |                                      |  |                            |
|---|--------------------------------------|--|----------------------------|
| <b>Земельный участок</b>                  |                                      |  |                            |
| <small>(вид объекта недвижимости)</small> |                                      |  |                            |
| Лист № ____ Раздела <b>3</b>              | Всего листов раздела <b>3</b> : ____ | Всего разделов: ____                             | Всего листов выписки: ____ |
| <b>30.09.2021.№ 99/2021/420876982</b>     |                                      |  |                            |
| Кадастровый номер:                        |                                      | <b>02:17:000000:121(единое землепользование)</b> |                            |

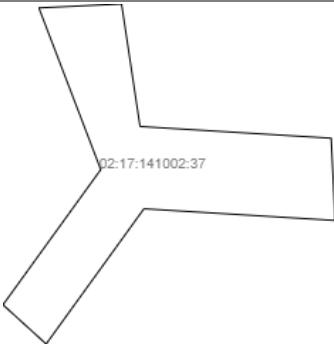
|   |                       |  |  |
|---|-----------------------|--|--|
| План (чертеж, схема) земельного участка   |                       |  |  |
|  |                       |  |  |
| Масштаб 1: данные отсутствуют   | Условные обозначения: |  |  |

|                               |         |                   |
|-------------------------------|---------|-------------------|
| Государственный регистратор   |         | ФГИС ЕГРН         |
| полное наименование должности | подпись | инициалы, фамилия |

М.П.

Выписка из Единого государственного реестра недвижимости об объекте недвижимости  
Описание местоположения земельного участка

|   |                                      |  |                            |
|---|--------------------------------------|--|----------------------------|
| <b>Земельный участок</b>                  |                                      |  |                            |
| <small>(вид объекта недвижимости)</small> |                                      |  |                            |
| Лист № ____ Раздела <b>3</b>              | Всего листов раздела <b>3</b> : ____ | Всего разделов: ____                             | Всего листов выписки: ____ |
| <b>30.09.2021.№ 99/2021/420876982</b>     |                                      |  |                            |
| Кадастровый номер:                        |                                      | <b>02:17:000000:121(единое землепользование)</b> |                            |

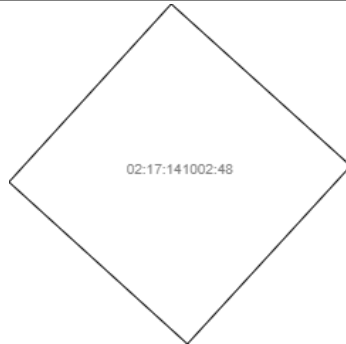
|   |                       |  |  |
|---|-----------------------|--|--|
| План (чертеж, схема) земельного участка   |                       |  |  |
|  |                       |  |  |
| Масштаб 1: данные отсутствуют   | Условные обозначения: |  |  |

|                               |         |                   |
|-------------------------------|---------|-------------------|
| Государственный регистратор   |         | ФГИС ЕГРН         |
| полное наименование должности | подпись | инициалы, фамилия |

М.П.

|                                       |                                     |  |                           |
|---------------------------------------|-------------------------------------|--|---------------------------|
| <b>Земельный участок</b>              |                                     |  |                           |
| (вид объекта недвижимости)            |                                     |  |                           |
| Лист № ___ Раздела <b>3</b>           | Всего листов раздела <b>3</b> : ___ | Всего разделов: ___                              | Всего листов выписки: ___ |
| <b>30.09.2021 № 99/2021/420876982</b> |                                     |  |                           |
| Кадастровый номер:                    |                                     | <b>02:17:000000:121(единое землепользование)</b> |                           |

План (чертеж, схема) земельного участка



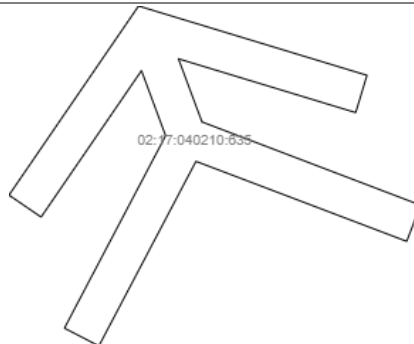
|                               |                       |  |  |
|-------------------------------|-----------------------|--|--|
| Масштаб 1: данные отсутствуют | Условные обозначения: |  |  |
|-------------------------------|-----------------------|--|--|

|                               |         |                   |
|-------------------------------|---------|-------------------|
| Государственный регистратор   |         | ФГИС ЕГРН         |
| полное наименование должности | подпись | инициалы, фамилия |

М.П.

|                                       |                                     |  |                           |
|---------------------------------------|-------------------------------------|--|---------------------------|
| <b>Земельный участок</b>              |                                     |  |                           |
| (вид объекта недвижимости)            |                                     |  |                           |
| Лист № ___ Раздела <b>3</b>           | Всего листов раздела <b>3</b> : ___ | Всего разделов: ___                              | Всего листов выписки: ___ |
| <b>30.09.2021 № 99/2021/420876982</b> |                                     |  |                           |
| Кадастровый номер:                    |                                     | <b>02:17:000000:121(единое землепользование)</b> |                           |

План (чертеж, схема) земельного участка



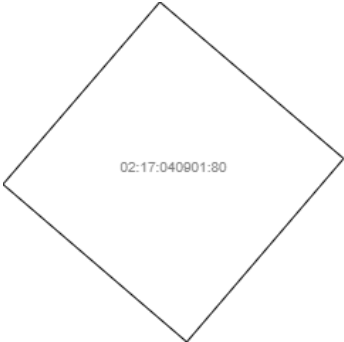
|                               |                       |  |  |
|-------------------------------|-----------------------|--|--|
| Масштаб 1: данные отсутствуют | Условные обозначения: |  |  |
|-------------------------------|-----------------------|--|--|

|                               |         |                   |
|-------------------------------|---------|-------------------|
| Государственный регистратор   |         | ФГИС ЕГРН         |
| полное наименование должности | подпись | инициалы, фамилия |

М.П.

Выписка из Единого государственного реестра недвижимости об объекте недвижимости  
Описание местоположения земельного участка

|   |                                     |  |                           |
|---|-------------------------------------|--|---------------------------|
| <b>Земельный участок</b>                  |                                     |  |                           |
| <small>(вид объекта недвижимости)</small> |                                     |  |                           |
| Лист № ___ Раздела <b>3</b>               | Всего листов раздела <b>3</b> : ___ | Всего разделов: ___                              | Всего листов выписки: ___ |
| <b>30.09.2021.№ 99/2021/420876982</b>     |                                     |  |                           |
| Кадастровый номер:                        |                                     | <b>02:17:000000:121(единое землепользование)</b> |                           |

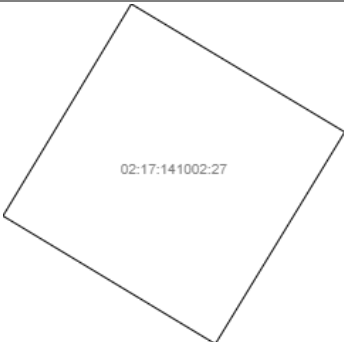
|   |                       |  |  |
|---|-----------------------|--|--|
| План (чертеж, схема) земельного участка   |                       |  |  |
|  |                       |  |  |
| Масштаб 1: данные отсутствуют   | Условные обозначения: |  |  |

|                               |         |                   |
|-------------------------------|---------|-------------------|
| Государственный регистратор   |         | ФГИС ЕГРН         |
| полное наименование должности | подпись | инициалы, фамилия |

М.П.

Выписка из Единого государственного реестра недвижимости об объекте недвижимости  
Описание местоположения земельного участка

|   |                                     |  |                           |
|---|-------------------------------------|--|---------------------------|
| <b>Земельный участок</b>                  |                                     |  |                           |
| <small>(вид объекта недвижимости)</small> |                                     |  |                           |
| Лист № ___ Раздела <b>3</b>               | Всего листов раздела <b>3</b> : ___ | Всего разделов: ___                              | Всего листов выписки: ___ |
| <b>30.09.2021.№ 99/2021/420876982</b>     |                                     |  |                           |
| Кадастровый номер:                        |                                     | <b>02:17:000000:121(единое землепользование)</b> |                           |

|   |                       |  |  |
|---|-----------------------|--|--|
| План (чертеж, схема) земельного участка   |                       |  |  |
|  |                       |  |  |
| Масштаб 1: данные отсутствуют   | Условные обозначения: |  |  |

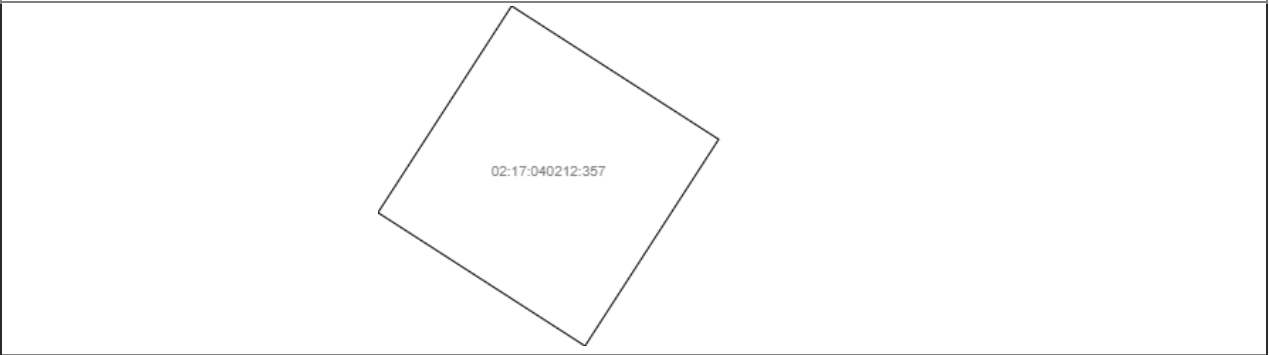
|                               |         |                   |
|-------------------------------|---------|-------------------|
| Государственный регистратор   |         | ФГИС ЕГРН         |
| полное наименование должности | подпись | инициалы, фамилия |

М.П.

Выписка из Единого государственного реестра недвижимости об объекте недвижимости  
Описание местоположения земельного участка

|                                       |                                     |  |                           |
|---------------------------------------|-------------------------------------|--|---------------------------|
| <b>Земельный участок</b>              |                                     |  |                           |
| (вид объекта недвижимости)            |                                     |  |                           |
| Лист № ___ Раздела <b>3</b>           | Всего листов раздела <b>3</b> : ___ | Всего разделов: ___                              | Всего листов выписки: ___ |
| <b>30.09.2021.№ 99/2021/420876982</b> |                                     |  |                           |
| Кадастровый номер:                    |                                     | <b>02:17:000000:121(единое землепользование)</b> |                           |

План (чертеж, схема) земельного участка



Масштаб 1: данные отсутствуют      Условные обозначения:

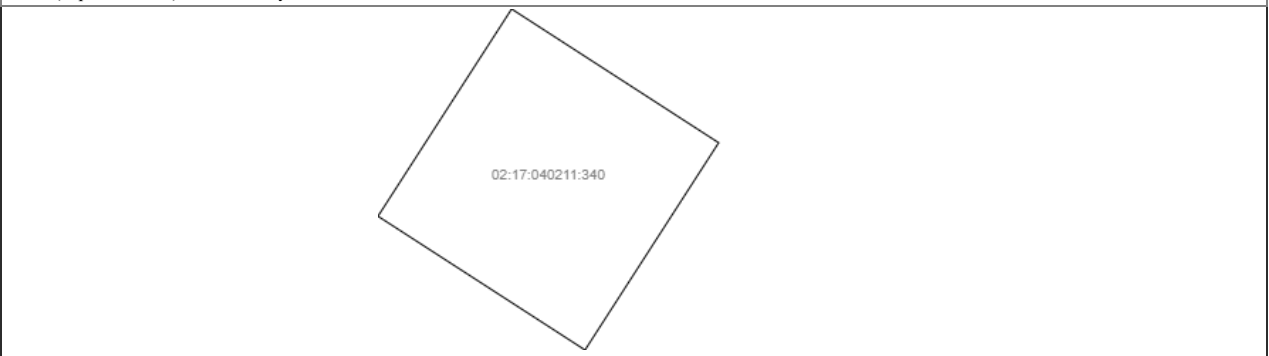
|                               |         |                   |
|-------------------------------|---------|-------------------|
| Государственный регистратор   |         | ФГИС ЕГРН         |
| полное наименование должности | подпись | инициалы, фамилия |

М.П.

Выписка из Единого государственного реестра недвижимости об объекте недвижимости  
Описание местоположения земельного участка

|                                       |                                     |  |                           |
|---------------------------------------|-------------------------------------|--|---------------------------|
| <b>Земельный участок</b>              |                                     |  |                           |
| (вид объекта недвижимости)            |                                     |  |                           |
| Лист № ___ Раздела <b>3</b>           | Всего листов раздела <b>3</b> : ___ | Всего разделов: ___                              | Всего листов выписки: ___ |
| <b>30.09.2021.№ 99/2021/420876982</b> |                                     |  |                           |
| Кадастровый номер:                    |                                     | <b>02:17:000000:121(единое землепользование)</b> |                           |

План (чертеж, схема) земельного участка



Масштаб 1: данные отсутствуют      Условные обозначения:

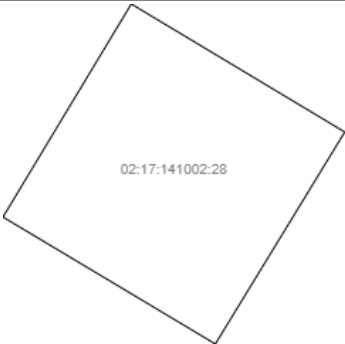
|                               |         |                   |
|-------------------------------|---------|-------------------|
| Государственный регистратор   |         | ФГИС ЕГРН         |
| полное наименование должности | подпись | инициалы, фамилия |

М.П.



Выписка из Единого государственного реестра недвижимости об объекте недвижимости  
Описание местоположения земельного участка

|   |                                      |  |                            |
|---|--------------------------------------|--|----------------------------|
| <b>Земельный участок</b>                  |                                      |  |                            |
| <small>(вид объекта недвижимости)</small> |                                      |  |                            |
| Лист № ____ Раздела <b>3</b>              | Всего листов раздела <b>3</b> : ____ | Всего разделов: ____                             | Всего листов выписки: ____ |
| <b>30.09.2021.№ 99/2021/420876982</b>     |                                      |  |                            |
| Кадастровый номер:                        |                                      | <b>02:17:000000:121(единое землепользование)</b> |                            |

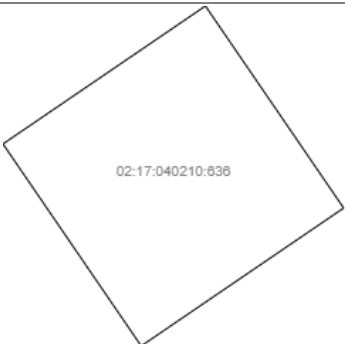
|   |                       |  |  |
|---|-----------------------|--|--|
| План (чертеж, схема) земельного участка   |                       |  |  |
|  |                       |  |  |
| Масштаб 1: данные отсутствуют   | Условные обозначения: |  |  |

|                               |         |                   |
|-------------------------------|---------|-------------------|
| Государственный регистратор   |         | ФГИС ЕГРН         |
| полное наименование должности | подпись | инициалы, фамилия |

М.П.

Выписка из Единого государственного реестра недвижимости об объекте недвижимости  
Описание местоположения земельного участка

|   |                                      |  |                            |
|---|--------------------------------------|--|----------------------------|
| <b>Земельный участок</b>                  |                                      |  |                            |
| <small>(вид объекта недвижимости)</small> |                                      |  |                            |
| Лист № ____ Раздела <b>3</b>              | Всего листов раздела <b>3</b> : ____ | Всего разделов: ____                             | Всего листов выписки: ____ |
| <b>30.09.2021.№ 99/2021/420876982</b>     |                                      |  |                            |
| Кадастровый номер:                        |                                      | <b>02:17:000000:121(единое землепользование)</b> |                            |

|   |                       |  |  |
|---|-----------------------|--|--|
| План (чертеж, схема) земельного участка   |                       |  |  |
|  |                       |  |  |
| Масштаб 1: данные отсутствуют   | Условные обозначения: |  |  |

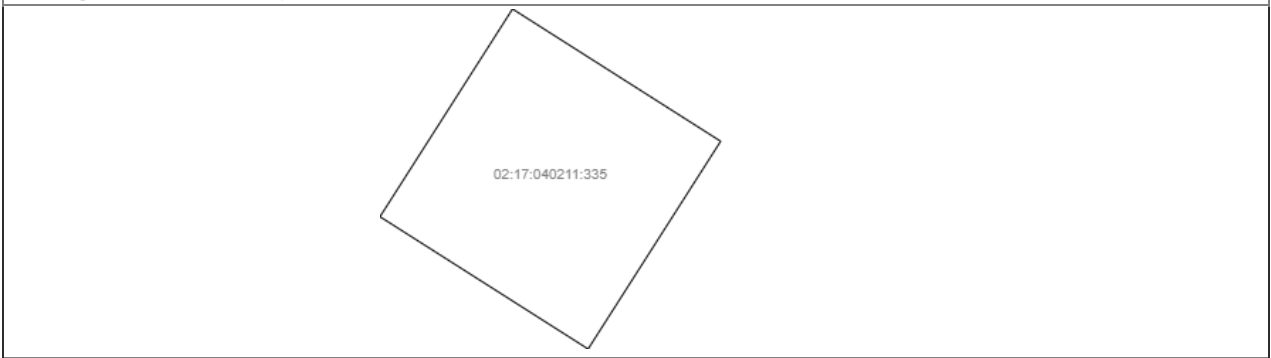
|                               |         |                   |
|-------------------------------|---------|-------------------|
| Государственный регистратор   |         | ФГИС ЕГРН         |
| полное наименование должности | подпись | инициалы, фамилия |

М.П.

Выписка из Единого государственного реестра недвижимости об объекте недвижимости  
Описание местоположения земельного участка

|   |                                     |  |                           |
|---|-------------------------------------|--|---------------------------|
| <b>Земельный участок</b>                  |                                     |  |                           |
| <small>(вид объекта недвижимости)</small> |                                     |  |                           |
| Лист № ___ Раздела <b>3</b>               | Всего листов раздела <b>3</b> : ___ | Всего разделов: ___                              | Всего листов выписки: ___ |
| <b>30.09.2021.№ 99/2021/420876982</b>     |                                     |  |                           |
| Кадастровый номер:                        |                                     | <b>02:17:000000:121(единое землепользование)</b> |                           |

План (чертеж, схема) земельного участка



Масштаб 1: данные отсутствуют      Условные обозначения:

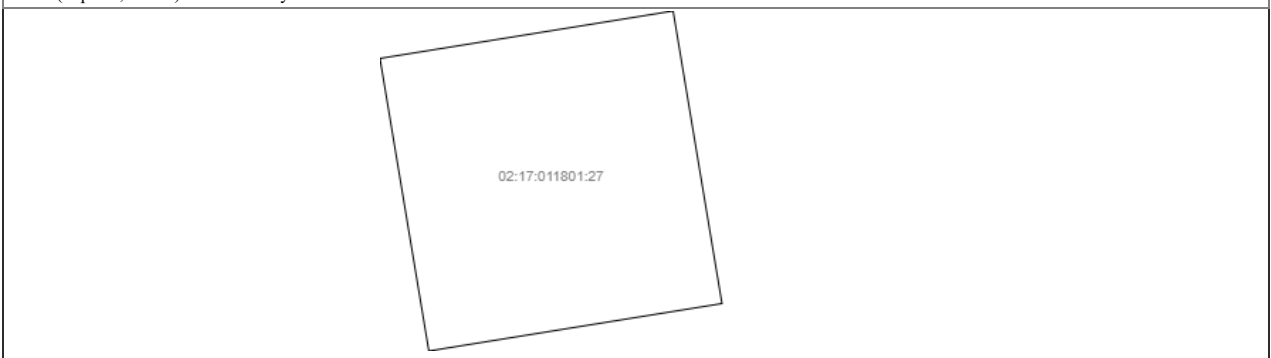
|                               |         |                   |
|-------------------------------|---------|-------------------|
| Государственный регистратор   |         | ФГИС ЕГРН         |
| полное наименование должности | подпись | инициалы, фамилия |

М.П.

Выписка из Единого государственного реестра недвижимости об объекте недвижимости  
Описание местоположения земельного участка

|   |                                     |  |                           |
|---|-------------------------------------|--|---------------------------|
| <b>Земельный участок</b>                  |                                     |  |                           |
| <small>(вид объекта недвижимости)</small> |                                     |  |                           |
| Лист № ___ Раздела <b>3</b>               | Всего листов раздела <b>3</b> : ___ | Всего разделов: ___                              | Всего листов выписки: ___ |
| <b>30.09.2021.№ 99/2021/420876982</b>     |                                     |  |                           |
| Кадастровый номер:                        |                                     | <b>02:17:000000:121(единое землепользование)</b> |                           |

План (чертеж, схема) земельного участка



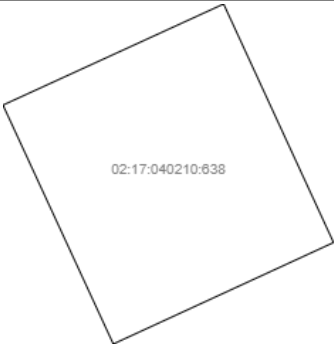
Масштаб 1: данные отсутствуют      Условные обозначения:

|                               |         |                   |
|-------------------------------|---------|-------------------|
| Государственный регистратор   |         | ФГИС ЕГРН         |
| полное наименование должности | подпись | инициалы, фамилия |

М.П.

Выписка из Единого государственного реестра недвижимости об объекте недвижимости  
Описание местоположения земельного участка

|                                       |                                      |  |                            |
|---------------------------------------|--------------------------------------|--|----------------------------|
| <b>Земельный участок</b>              |                                      |  |                            |
| (вид объекта недвижимости)            |                                      |  |                            |
| Лист № ____ Раздела <b>3</b>          | Всего листов раздела <b>3</b> : ____ | Всего разделов: ____                             | Всего листов выписки: ____ |
| <b>30.09.2021.№ 99/2021/420876982</b> |                                      |  |                            |
| Кадастровый номер:                    |                                      | <b>02:17:000000:121(единое землепользование)</b> |                            |

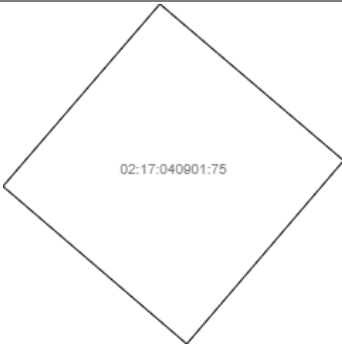
|   |                       |  |  |
|---|-----------------------|--|--|
| План (чертеж, схема) земельного участка   |                       |  |  |
|  |                       |  |  |
| Масштаб 1: данные отсутствуют   | Условные обозначения: |  |  |

|                               |         |                   |
|-------------------------------|---------|-------------------|
| Государственный регистратор   |         | ФГИС ЕГРН         |
| полное наименование должности | подпись | инициалы, фамилия |

М.П.

Выписка из Единого государственного реестра недвижимости об объекте недвижимости  
Описание местоположения земельного участка


|                                       |                                      |  |                            |
|---------------------------------------|--------------------------------------|--|----------------------------|
| <b>Земельный участок</b>              |                                      |  |                            |
| (вид объекта недвижимости)            |                                      |  |                            |
| Лист № ____ Раздела <b>3</b>          | Всего листов раздела <b>3</b> : ____ | Всего разделов: ____                             | Всего листов выписки: ____ |
| <b>30.09.2021.№ 99/2021/420876982</b> |                                      |  |                            |
| Кадастровый номер:                    |                                      | <b>02:17:000000:121(единое землепользование)</b> |                            |

|   |                       |  |  |
|---|-----------------------|--|--|
| План (чертеж, схема) земельного участка   |                       |  |  |
|  |                       |  |  |
| Масштаб 1: данные отсутствуют   | Условные обозначения: |  |  |

|                               |         |                   |
|-------------------------------|---------|-------------------|
| Государственный регистратор   |         | ФГИС ЕГРН         |
| полное наименование должности | подпись | инициалы, фамилия |

М.П.

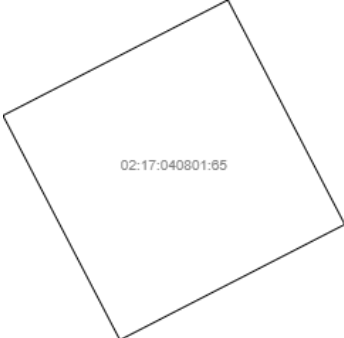
|                                       |                                     |  |                           |
|---------------------------------------|-------------------------------------|--|---------------------------|
| <b>Земельный участок</b>              |                                     |  |                           |
| (вид объекта недвижимости)            |                                     |  |                           |
| Лист № ___ Раздела <b>3</b>           | Всего листов раздела <b>3</b> : ___ | Всего разделов: ___                              | Всего листов выписки: ___ |
| <b>30.09.2021 № 99/2021/420876982</b> |                                     |  |                           |
| Кадастровый номер:                    |                                     | <b>02:17:000000:121(единое землепользование)</b> |                           |

|   |                       |  |  |
|---|-----------------------|--|--|
| План (чертеж, схема) земельного участка   |                       |  |  |
|  |                       |  |  |
| Масштаб 1: данные отсутствуют   | Условные обозначения: |  |  |

|                               |         |                   |
|-------------------------------|---------|-------------------|
| Государственный регистратор   |         | ФГИС ЕГРН         |
| полное наименование должности | подпись | инициалы, фамилия |

М.П.

|                                       |                                     |  |                           |
|---------------------------------------|-------------------------------------|--|---------------------------|
| <b>Земельный участок</b>              |                                     |  |                           |
| (вид объекта недвижимости)            |                                     |  |                           |
| Лист № ___ Раздела <b>3</b>           | Всего листов раздела <b>3</b> : ___ | Всего разделов: ___                              | Всего листов выписки: ___ |
| <b>30.09.2021 № 99/2021/420876982</b> |                                     |  |                           |
| Кадастровый номер:                    |                                     | <b>02:17:000000:121(единое землепользование)</b> |                           |

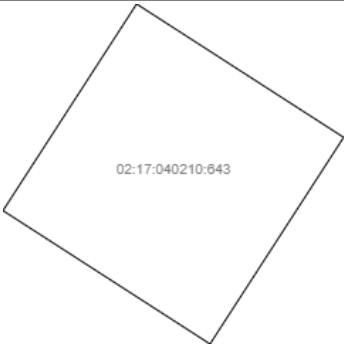
|   |                       |  |  |
|---|-----------------------|--|--|
| План (чертеж, схема) земельного участка   |                       |  |  |
|  |                       |  |  |
| Масштаб 1: данные отсутствуют   | Условные обозначения: |  |  |

|                               |         |                   |
|-------------------------------|---------|-------------------|
| Государственный регистратор   |         | ФГИС ЕГРН         |
| полное наименование должности | подпись | инициалы, фамилия |

М.П.

Выписка из Единого государственного реестра недвижимости об объекте недвижимости  
Описание местоположения земельного участка

|                                       |                                     |  |                           |
|---------------------------------------|-------------------------------------|--|---------------------------|
| <b>Земельный участок</b>              |                                     |  |                           |
| (вид объекта недвижимости)            |                                     |  |                           |
| Лист № ___ Раздела <b>3</b>           | Всего листов раздела <b>3</b> : ___ | Всего разделов: ___                              | Всего листов выписки: ___ |
| <b>30.09.2021.№ 99/2021/420876982</b> |                                     |  |                           |
| Кадастровый номер:                    |                                     | <b>02:17:000000:121(единое землепользование)</b> |                           |

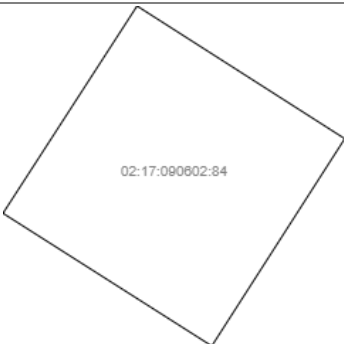
|   |                       |  |  |
|---|-----------------------|--|--|
| План (чертеж, схема) земельного участка   |                       |  |  |
|  |                       |  |  |
| Масштаб 1: данные отсутствуют   | Условные обозначения: |  |  |

|                               |         |                   |
|-------------------------------|---------|-------------------|
| Государственный регистратор   |         | ФГИС ЕГРН         |
| полное наименование должности | подпись | инициалы, фамилия |

М.П.

Выписка из Единого государственного реестра недвижимости об объекте недвижимости  
Описание местоположения земельного участка

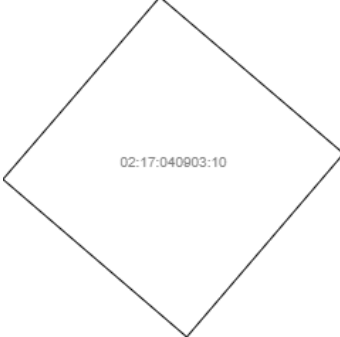
|                                       |                                     |  |                           |
|---------------------------------------|-------------------------------------|--|---------------------------|
| <b>Земельный участок</b>              |                                     |  |                           |
| (вид объекта недвижимости)            |                                     |  |                           |
| Лист № ___ Раздела <b>3</b>           | Всего листов раздела <b>3</b> : ___ | Всего разделов: ___                              | Всего листов выписки: ___ |
| <b>30.09.2021.№ 99/2021/420876982</b> |                                     |  |                           |
| Кадастровый номер:                    |                                     | <b>02:17:000000:121(единое землепользование)</b> |                           |

|   |                       |  |  |
|---|-----------------------|--|--|
| План (чертеж, схема) земельного участка   |                       |  |  |
|  |                       |  |  |
| Масштаб 1: данные отсутствуют   | Условные обозначения: |  |  |

|                               |         |                   |
|-------------------------------|---------|-------------------|
| Государственный регистратор   |         | ФГИС ЕГРН         |
| полное наименование должности | подпись | инициалы, фамилия |

М.П.

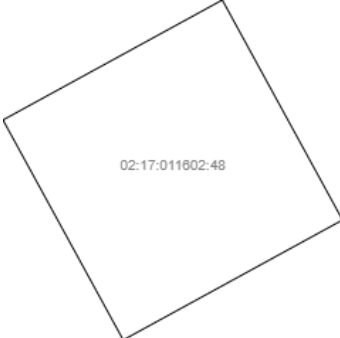
|                                       |                                     |  |                           |
|---------------------------------------|-------------------------------------|--|---------------------------|
| <b>Земельный участок</b>              |                                     |  |                           |
| (вид объекта недвижимости)            |                                     |  |                           |
| Лист № ___ Раздела <b>3</b>           | Всего листов раздела <b>3</b> : ___ | Всего разделов: ___                              | Всего листов выписки: ___ |
| <b>30.09.2021.№ 99/2021/420876982</b> |                                     |  |                           |
| Кадастровый номер:                    |                                     | <b>02:17:000000:121(единое землепользование)</b> |                           |

|   |                       |  |  |
|---|-----------------------|--|--|
| План (чертеж, схема) земельного участка   |                       |  |  |
|  |                       |  |  |
| Масштаб 1: данные отсутствуют   | Условные обозначения: |  |  |

|                               |         |                   |
|-------------------------------|---------|-------------------|
| Государственный регистратор   |         | ФГИС ЕГРН         |
| полное наименование должности | подпись | инициалы, фамилия |

М.П.

|                                       |                                     |  |                           |
|---------------------------------------|-------------------------------------|--|---------------------------|
| <b>Земельный участок</b>              |                                     |  |                           |
| (вид объекта недвижимости)            |                                     |  |                           |
| Лист № ___ Раздела <b>3</b>           | Всего листов раздела <b>3</b> : ___ | Всего разделов: ___                              | Всего листов выписки: ___ |
| <b>30.09.2021.№ 99/2021/420876982</b> |                                     |  |                           |
| Кадастровый номер:                    |                                     | <b>02:17:000000:121(единое землепользование)</b> |                           |

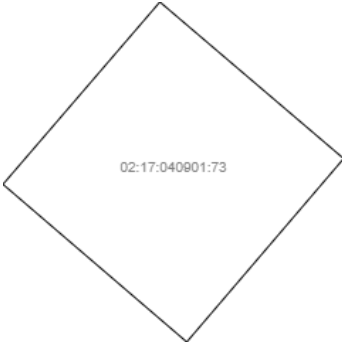
|   |                       |  |  |
|---|-----------------------|--|--|
| План (чертеж, схема) земельного участка   |                       |  |  |
|  |                       |  |  |
| Масштаб 1: данные отсутствуют   | Условные обозначения: |  |  |

|                               |         |                   |
|-------------------------------|---------|-------------------|
| Государственный регистратор   |         | ФГИС ЕГРН         |
| полное наименование должности | подпись | инициалы, фамилия |

М.П.

Выписка из Единого государственного реестра недвижимости об объекте недвижимости  
Описание местоположения земельного участка

|   |                                     |  |                           |
|---|-------------------------------------|--|---------------------------|
| <b>Земельный участок</b>                  |                                     |  |                           |
| <small>(вид объекта недвижимости)</small> |                                     |  |                           |
| Лист № ___ Раздела <b>3</b>               | Всего листов раздела <b>3</b> : ___ | Всего разделов: ___                              | Всего листов выписки: ___ |
| <b>30.09.2021.№ 99/2021/420876982</b>     |                                     |  |                           |
| Кадастровый номер:                        |                                     | <b>02:17:000000:121(единое землепользование)</b> |                           |

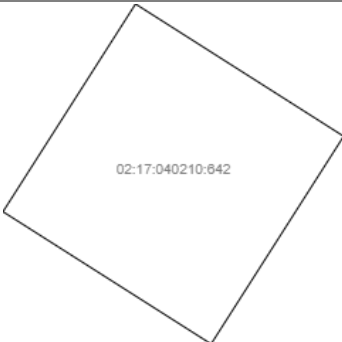
|   |                       |  |  |
|---|-----------------------|--|--|
| План (чертеж, схема) земельного участка   |                       |  |  |
|  |                       |  |  |
| Масштаб 1: данные отсутствуют   | Условные обозначения: |  |  |

|                               |         |                   |
|-------------------------------|---------|-------------------|
| Государственный регистратор   |         | ФГИС ЕГРН         |
| полное наименование должности | подпись | инициалы, фамилия |

М.П.

Выписка из Единого государственного реестра недвижимости об объекте недвижимости  
Описание местоположения земельного участка

|   |                                     |  |                           |
|---|-------------------------------------|--|---------------------------|
| <b>Земельный участок</b>                  |                                     |  |                           |
| <small>(вид объекта недвижимости)</small> |                                     |  |                           |
| Лист № ___ Раздела <b>3</b>               | Всего листов раздела <b>3</b> : ___ | Всего разделов: ___                              | Всего листов выписки: ___ |
| <b>30.09.2021.№ 99/2021/420876982</b>     |                                     |  |                           |
| Кадастровый номер:                        |                                     | <b>02:17:000000:121(единое землепользование)</b> |                           |

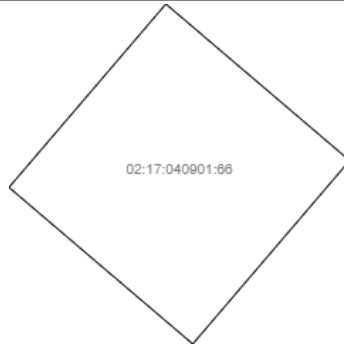
|   |                       |  |  |
|---|-----------------------|--|--|
| План (чертеж, схема) земельного участка   |                       |  |  |
|  |                       |  |  |
| Масштаб 1: данные отсутствуют   | Условные обозначения: |  |  |

|                               |         |                   |
|-------------------------------|---------|-------------------|
| Государственный регистратор   |         | ФГИС ЕГРН         |
| полное наименование должности | подпись | инициалы, фамилия |

М.П.

|                                       |                                      |  |                            |
|---------------------------------------|--------------------------------------|--|----------------------------|
| <b>Земельный участок</b>              |                                      |  |                            |
| (вид объекта недвижимости)            |                                      |  |                            |
| Лист № ____ Раздела <b>3</b>          | Всего листов раздела <b>3</b> : ____ | Всего разделов: ____                             | Всего листов выписки: ____ |
| <b>30.09.2021.№ 99/2021/420876982</b> |                                      |  |                            |
| Кадастровый номер:                    |                                      | <b>02:17:000000:121(единое землепользование)</b> |                            |

План (чертеж, схема) земельного участка




|                               |                       |  |  |
|-------------------------------|-----------------------|--|--|
| Масштаб 1: данные отсутствуют | Условные обозначения: |  |  |
|-------------------------------|-----------------------|--|--|

|                               |         |                   |
|-------------------------------|---------|-------------------|
| Государственный регистратор   |         | ФГИС ЕГРН         |
| полное наименование должности | подпись | инициалы, фамилия |

М.П.

|                                       |                                      |  |                            |
|---------------------------------------|--------------------------------------|--|----------------------------|
| <b>Земельный участок</b>              |                                      |  |                            |
| (вид объекта недвижимости)            |                                      |  |                            |
| Лист № ____ Раздела <b>3</b>          | Всего листов раздела <b>3</b> : ____ | Всего разделов: ____                             | Всего листов выписки: ____ |
| <b>30.09.2021.№ 99/2021/420876982</b> |                                      |  |                            |
| Кадастровый номер:                    |                                      | <b>02:17:000000:121(единое землепользование)</b> |                            |

План (чертеж, схема) земельного участка



|                               |                       |  |  |
|-------------------------------|-----------------------|--|--|
| Масштаб 1: данные отсутствуют | Условные обозначения: |  |  |
|-------------------------------|-----------------------|--|--|

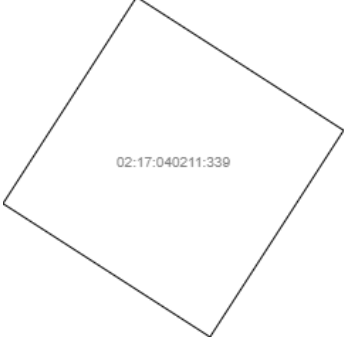
|                               |         |                   |
|-------------------------------|---------|-------------------|
| Государственный регистратор   |         | ФГИС ЕГРН         |
| полное наименование должности | подпись | инициалы, фамилия |

М.П.



Выписка из Единого государственного реестра недвижимости об объекте недвижимости  
Описание местоположения земельного участка

|   |                                     |  |                           |
|---|-------------------------------------|--|---------------------------|
| <b>Земельный участок</b>                  |                                     |  |                           |
| <small>(вид объекта недвижимости)</small> |                                     |  |                           |
| Лист № ___ Раздела <b>3</b>               | Всего листов раздела <b>3</b> : ___ | Всего разделов: ___                              | Всего листов выписки: ___ |
| <b>30.09.2021.№ 99/2021/420876982</b>     |                                     |  |                           |
| Кадастровый номер:                        |                                     | <b>02:17:000000:121(единое землепользование)</b> |                           |

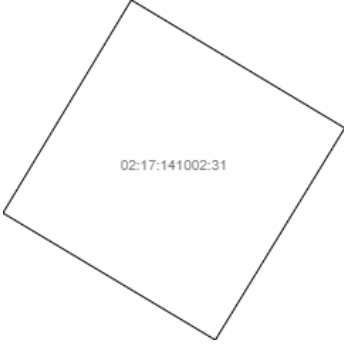
|   |                       |  |  |
|---|-----------------------|--|--|
| План (чертеж, схема) земельного участка   |                       |  |  |
|  |                       |  |  |
| Масштаб 1: данные отсутствуют   | Условные обозначения: |  |  |

|                               |         |                   |
|-------------------------------|---------|-------------------|
| Государственный регистратор   |         | ФГИС ЕГРН         |
| полное наименование должности | подпись | инициалы, фамилия |

М.П.

Выписка из Единого государственного реестра недвижимости об объекте недвижимости  
Описание местоположения земельного участка

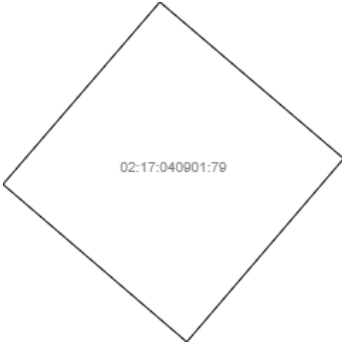
|   |                                     |  |                           |
|---|-------------------------------------|--|---------------------------|
| <b>Земельный участок</b>                  |                                     |  |                           |
| <small>(вид объекта недвижимости)</small> |                                     |  |                           |
| Лист № ___ Раздела <b>3</b>               | Всего листов раздела <b>3</b> : ___ | Всего разделов: ___                              | Всего листов выписки: ___ |
| <b>30.09.2021.№ 99/2021/420876982</b>     |                                     |  |                           |
| Кадастровый номер:                        |                                     | <b>02:17:000000:121(единое землепользование)</b> |                           |

|   |                       |  |  |
|---|-----------------------|--|--|
| План (чертеж, схема) земельного участка   |                       |  |  |
|  |                       |  |  |
| Масштаб 1: данные отсутствуют   | Условные обозначения: |  |  |

|                               |         |                   |
|-------------------------------|---------|-------------------|
| Государственный регистратор   |         | ФГИС ЕГРН         |
| полное наименование должности | подпись | инициалы, фамилия |

М.П.

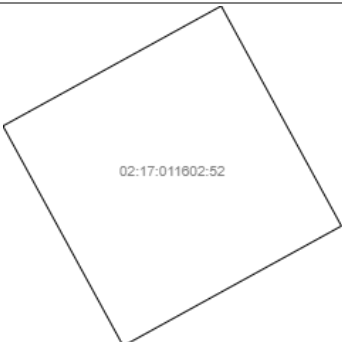
|                                       |                                      |  |                            |
|---------------------------------------|--------------------------------------|--|----------------------------|
| <b>Земельный участок</b>              |                                      |  |                            |
| (вид объекта недвижимости)            |                                      |  |                            |
| Лист № ____ Раздела <b>3</b>          | Всего листов раздела <b>3</b> : ____ | Всего разделов: ____                             | Всего листов выписки: ____ |
| <b>30.09.2021.№ 99/2021/420876982</b> |                                      |  |                            |
| Кадастровый номер:                    |                                      | <b>02:17:000000:121(единое землепользование)</b> |                            |

|   |                       |  |  |
|---|-----------------------|--|--|
| План (чертеж, схема) земельного участка   |                       |  |  |
|  |                       |  |  |
| Масштаб 1: данные отсутствуют   | Условные обозначения: |  |  |

|                               |         |                   |
|-------------------------------|---------|-------------------|
| Государственный регистратор   |         | ФГИС ЕГРН         |
| полное наименование должности | подпись | инициалы, фамилия |

М.П.

|                                       |                                      |  |                            |
|---------------------------------------|--------------------------------------|--|----------------------------|
| <b>Земельный участок</b>              |                                      |  |                            |
| (вид объекта недвижимости)            |                                      |  |                            |
| Лист № ____ Раздела <b>3</b>          | Всего листов раздела <b>3</b> : ____ | Всего разделов: ____                             | Всего листов выписки: ____ |
| <b>30.09.2021.№ 99/2021/420876982</b> |                                      |  |                            |
| Кадастровый номер:                    |                                      | <b>02:17:000000:121(единое землепользование)</b> |                            |

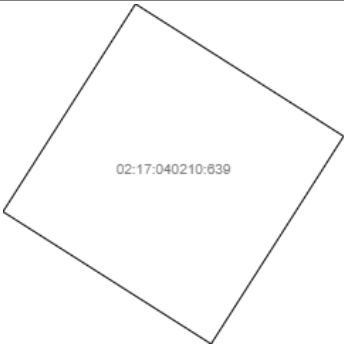
|   |                       |  |  |
|---|-----------------------|--|--|
| План (чертеж, схема) земельного участка   |                       |  |  |
|  |                       |  |  |
| Масштаб 1: данные отсутствуют   | Условные обозначения: |  |  |

|                               |         |                   |
|-------------------------------|---------|-------------------|
| Государственный регистратор   |         | ФГИС ЕГРН         |
| полное наименование должности | подпись | инициалы, фамилия |

М.П.

Выписка из Единого государственного реестра недвижимости об объекте недвижимости  
Описание местоположения земельного участка

|   |                                     |   |                           |
|---|-------------------------------------|---|---------------------------|
| <b>Земельный участок</b>                  |                                     |   |                           |
| <small>(вид объекта недвижимости)</small> |                                     |   |                           |
| Лист № ___ Раздела <b>3</b>               | Всего листов раздела <b>3</b> : ___ | Всего разделов: ___                               | Всего листов выписки: ___ |
| <b>30.09.2021 № 99/2021/420876982</b>     |                                     |   |                           |
| Кадастровый номер:                        |                                     | <b>02:17:000000:121 (единое землепользование)</b> |                           |

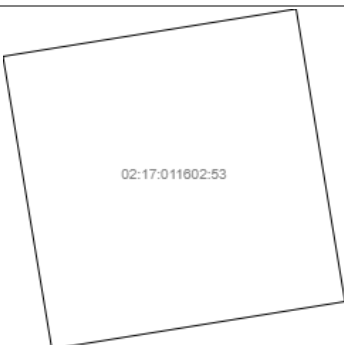
|   |                       |  |  |
|---|-----------------------|--|--|
| План (чертеж, схема) земельного участка   |                       |  |  |
|  |                       |  |  |
| Масштаб 1: данные отсутствуют   | Условные обозначения: |  |  |

|                               |         |                   |
|-------------------------------|---------|-------------------|
| Государственный регистратор   |         | ФГИС ЕГРН         |
| полное наименование должности | подпись | инициалы, фамилия |

М.П.

Выписка из Единого государственного реестра недвижимости об объекте недвижимости  
Описание местоположения земельного участка

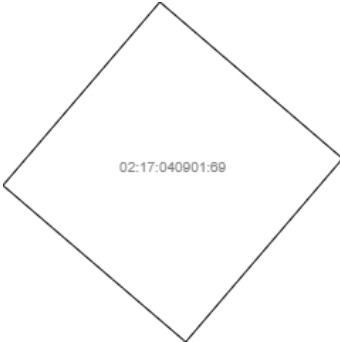
|   |                                     |   |                           |
|---|-------------------------------------|---|---------------------------|
| <b>Земельный участок</b>                  |                                     |   |                           |
| <small>(вид объекта недвижимости)</small> |                                     |   |                           |
| Лист № ___ Раздела <b>3</b>               | Всего листов раздела <b>3</b> : ___ | Всего разделов: ___                               | Всего листов выписки: ___ |
| <b>30.09.2021 № 99/2021/420876982</b>     |                                     |   |                           |
| Кадастровый номер:                        |                                     | <b>02:17:000000:121 (единое землепользование)</b> |                           |

|   |                       |  |  |
|---|-----------------------|--|--|
| План (чертеж, схема) земельного участка   |                       |  |  |
|  |                       |  |  |
| Масштаб 1: данные отсутствуют   | Условные обозначения: |  |  |

|                               |         |                   |
|-------------------------------|---------|-------------------|
| Государственный регистратор   |         | ФГИС ЕГРН         |
| полное наименование должности | подпись | инициалы, фамилия |

М.П.


|                                       |                                     |  |                           |
|---------------------------------------|-------------------------------------|--|---------------------------|
| <b>Земельный участок</b>              |                                     |  |                           |
| (вид объекта недвижимости)            |                                     |  |                           |
| Лист № ___ Раздела <b>3</b>           | Всего листов раздела <b>3</b> : ___ | Всего разделов: ___                              | Всего листов выписки: ___ |
| <b>30.09.2021.№ 99/2021/420876982</b> |                                     |  |                           |
| Кадастровый номер:                    |                                     | <b>02:17:000000:121(единое землепользование)</b> |                           |

|   |                       |  |  |
|---|-----------------------|--|--|
| План (чертеж, схема) земельного участка   |                       |  |  |
|  |                       |  |  |
| Масштаб 1: данные отсутствуют   | Условные обозначения: |  |  |

|                               |         |                   |
|-------------------------------|---------|-------------------|
| Государственный регистратор   |         | ФГИС ЕГРН         |
| полное наименование должности | подпись | инициалы, фамилия |

М.П.

|                                       |                                     |  |                           |
|---------------------------------------|-------------------------------------|--|---------------------------|
| <b>Земельный участок</b>              |                                     |  |                           |
| (вид объекта недвижимости)            |                                     |  |                           |
| Лист № ___ Раздела <b>3</b>           | Всего листов раздела <b>3</b> : ___ | Всего разделов: ___                              | Всего листов выписки: ___ |
| <b>30.09.2021.№ 99/2021/420876982</b> |                                     |  |                           |
| Кадастровый номер:                    |                                     | <b>02:17:000000:121(единое землепользование)</b> |                           |

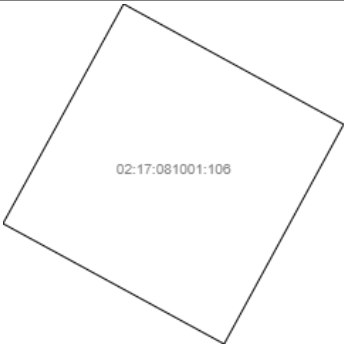
|   |                       |  |  |
|---|-----------------------|--|--|
| План (чертеж, схема) земельного участка   |                       |  |  |
|  |                       |  |  |
| Масштаб 1: данные отсутствуют   | Условные обозначения: |  |  |

|                               |         |                   |
|-------------------------------|---------|-------------------|
| Государственный регистратор   |         | ФГИС ЕГРН         |
| полное наименование должности | подпись | инициалы, фамилия |

М.П.

Выписка из Единого государственного реестра недвижимости об объекте недвижимости  
Описание местоположения земельного участка

|                                       |                                      |  |                            |
|---------------------------------------|--------------------------------------|--|----------------------------|
| <b>Земельный участок</b>              |                                      |  |                            |
| (вид объекта недвижимости)            |                                      |  |                            |
| Лист № ____ Раздела <b>3</b>          | Всего листов раздела <b>3</b> : ____ | Всего разделов: ____                             | Всего листов выписки: ____ |
| <b>30.09.2021.№ 99/2021/420876982</b> |                                      |  |                            |
| Кадастровый номер:                    |                                      | <b>02:17:000000:121(единое землепользование)</b> |                            |


|   |                       |  |  |
|---|-----------------------|--|--|
| План (чертеж, схема) земельного участка   |                       |  |  |
|  |                       |  |  |
| Масштаб 1: данные отсутствуют   | Условные обозначения: |  |  |

|                               |         |                   |
|-------------------------------|---------|-------------------|
| Государственный регистратор   |         | ФГИС ЕГРН         |
| полное наименование должности | подпись | инициалы, фамилия |

М.П.

Выписка из Единого государственного реестра недвижимости об объекте недвижимости  
Описание местоположения земельного участка

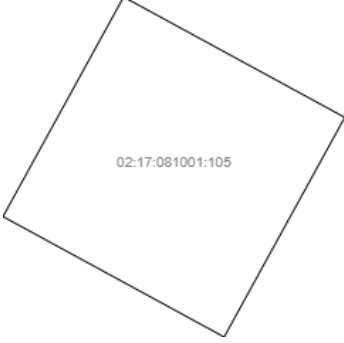
|                                       |                                      |  |                            |
|---------------------------------------|--------------------------------------|--|----------------------------|
| <b>Земельный участок</b>              |                                      |  |                            |
| (вид объекта недвижимости)            |                                      |  |                            |
| Лист № ____ Раздела <b>3</b>          | Всего листов раздела <b>3</b> : ____ | Всего разделов: ____                             | Всего листов выписки: ____ |
| <b>30.09.2021.№ 99/2021/420876982</b> |                                      |  |                            |
| Кадастровый номер:                    |                                      | <b>02:17:000000:121(единое землепользование)</b> |                            |

|   |                       |  |  |
|---|-----------------------|--|--|
| План (чертеж, схема) земельного участка   |                       |  |  |
|  |                       |  |  |
| Масштаб 1: данные отсутствуют   | Условные обозначения: |  |  |

|                               |         |                   |
|-------------------------------|---------|-------------------|
| Государственный регистратор   |         | ФГИС ЕГРН         |
| полное наименование должности | подпись | инициалы, фамилия |

М.П.

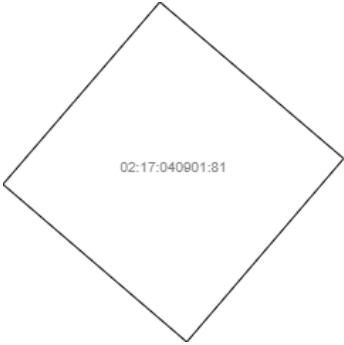
|                                       |                                     |  |                           |
|---------------------------------------|-------------------------------------|--|---------------------------|
| <b>Земельный участок</b>              |                                     |  |                           |
| (вид объекта недвижимости)            |                                     |  |                           |
| Лист № ___ Раздела <b>3</b>           | Всего листов раздела <b>3</b> : ___ | Всего разделов: ___                              | Всего листов выписки: ___ |
| <b>30.09.2021.№ 99/2021/420876982</b> |                                     |  |                           |
| Кадастровый номер:                    |                                     | <b>02:17:000000:121(единое землепользование)</b> |                           |

|   |                       |  |  |
|---|-----------------------|--|--|
| План (чертеж, схема) земельного участка   |                       |  |  |
|  |                       |  |  |
| Масштаб 1: данные отсутствуют   | Условные обозначения: |  |  |

|                               |         |                   |
|-------------------------------|---------|-------------------|
| Государственный регистратор   |         | ФГИС ЕГРН         |
| полное наименование должности | подпись | инициалы, фамилия |

М.П.

|                                       |                                     |  |                           |
|---------------------------------------|-------------------------------------|--|---------------------------|
| <b>Земельный участок</b>              |                                     |  |                           |
| (вид объекта недвижимости)            |                                     |  |                           |
| Лист № ___ Раздела <b>3</b>           | Всего листов раздела <b>3</b> : ___ | Всего разделов: ___                              | Всего листов выписки: ___ |
| <b>30.09.2021.№ 99/2021/420876982</b> |                                     |  |                           |
| Кадастровый номер:                    |                                     | <b>02:17:000000:121(единое землепользование)</b> |                           |

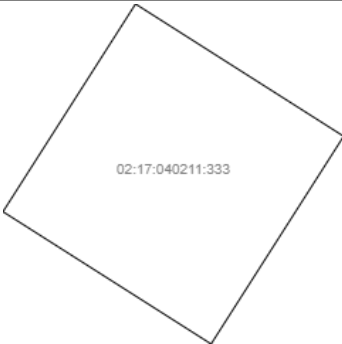
|   |                       |  |  |
|---|-----------------------|--|--|
| План (чертеж, схема) земельного участка   |                       |  |  |
|  |                       |  |  |
| Масштаб 1: данные отсутствуют   | Условные обозначения: |  |  |

|                               |         |                   |
|-------------------------------|---------|-------------------|
| Государственный регистратор   |         | ФГИС ЕГРН         |
| полное наименование должности | подпись | инициалы, фамилия |

М.П.

Выписка из Единого государственного реестра недвижимости об объекте недвижимости  
Описание местоположения земельного участка

|   |                                     |  |                           |
|---|-------------------------------------|--|---------------------------|
| <b>Земельный участок</b>                  |                                     |  |                           |
| <small>(вид объекта недвижимости)</small> |                                     |  |                           |
| Лист № ___ Раздела <b>3</b>               | Всего листов раздела <b>3</b> : ___ | Всего разделов: ___                              | Всего листов выписки: ___ |
| <b>30.09.2021.№ 99/2021/420876982</b>     |                                     |  |                           |
| Кадастровый номер:                        |                                     | <b>02:17:000000:121(единое землепользование)</b> |                           |

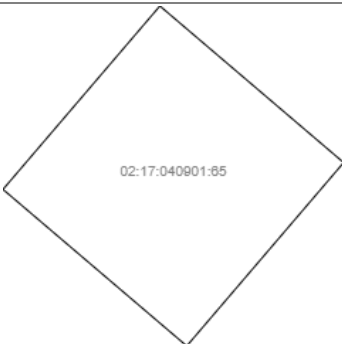
|   |                       |  |  |
|---|-----------------------|--|--|
| План (чертеж, схема) земельного участка   |                       |  |  |
|  |                       |  |  |
| Масштаб 1: данные отсутствуют   | Условные обозначения: |  |  |

|                               |         |                   |
|-------------------------------|---------|-------------------|
| Государственный регистратор   |         | ФГИС ЕГРН         |
| полное наименование должности | подпись | инициалы, фамилия |

М.П.

Выписка из Единого государственного реестра недвижимости об объекте недвижимости  
Описание местоположения земельного участка

|   |                                     |  |                           |
|---|-------------------------------------|--|---------------------------|
| <b>Земельный участок</b>                  |                                     |  |                           |
| <small>(вид объекта недвижимости)</small> |                                     |  |                           |
| Лист № ___ Раздела <b>3</b>               | Всего листов раздела <b>3</b> : ___ | Всего разделов: ___                              | Всего листов выписки: ___ |
| <b>30.09.2021.№ 99/2021/420876982</b>     |                                     |  |                           |
| Кадастровый номер:                        |                                     | <b>02:17:000000:121(единое землепользование)</b> |                           |

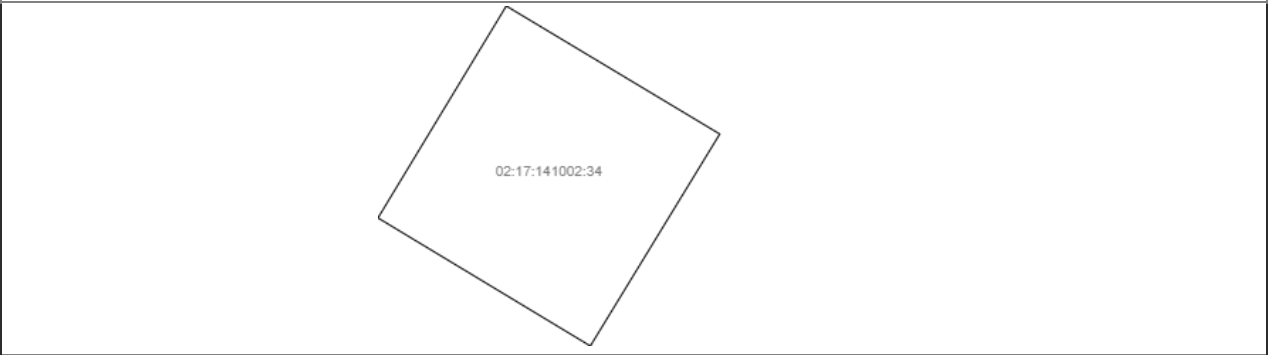
|   |                       |  |  |
|---|-----------------------|--|--|
| План (чертеж, схема) земельного участка   |                       |  |  |
|  |                       |  |  |
| Масштаб 1: данные отсутствуют   | Условные обозначения: |  |  |

|                               |         |                   |
|-------------------------------|---------|-------------------|
| Государственный регистратор   |         | ФГИС ЕГРН         |
| полное наименование должности | подпись | инициалы, фамилия |

М.П.

|                                       |                                     |  |                           |
|---------------------------------------|-------------------------------------|--|---------------------------|
| <b>Земельный участок</b>              |                                     |  |                           |
| (вид объекта недвижимости)            |                                     |  |                           |
| Лист № ___ Раздела <b>3</b>           | Всего листов раздела <b>3</b> : ___ | Всего разделов: ___                              | Всего листов выписки: ___ |
| <b>30.09.2021.№ 99/2021/420876982</b> |                                     |  |                           |
| Кадастровый номер:                    |                                     | <b>02:17:000000:121(единое землепользование)</b> |                           |

План (чертеж, схема) земельного участка



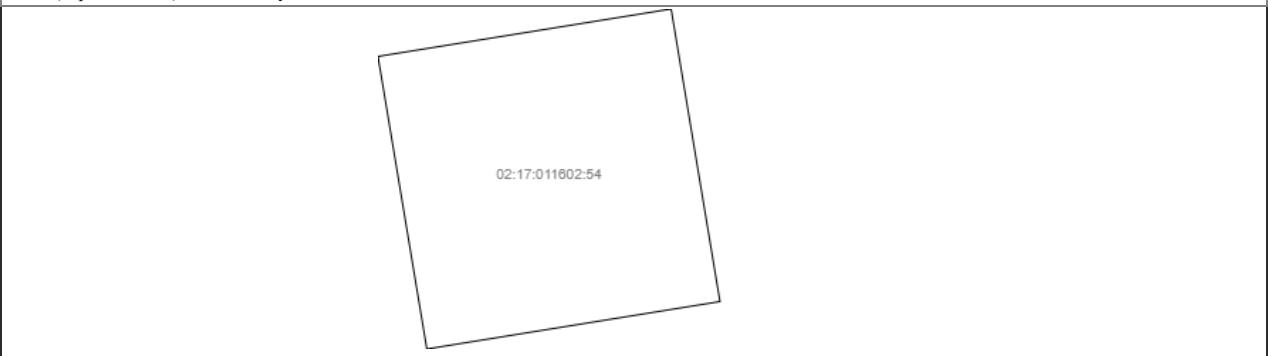
|                               |                       |  |  |
|-------------------------------|-----------------------|--|--|
| Масштаб 1: данные отсутствуют | Условные обозначения: |  |  |
|-------------------------------|-----------------------|--|--|

|                               |         |                   |
|-------------------------------|---------|-------------------|
| Государственный регистратор   |         | ФГИС ЕГРН         |
| полное наименование должности | подпись | инициалы, фамилия |

М.П.

|                                       |                                     |  |                           |
|---------------------------------------|-------------------------------------|--|---------------------------|
| <b>Земельный участок</b>              |                                     |  |                           |
| (вид объекта недвижимости)            |                                     |  |                           |
| Лист № ___ Раздела <b>3</b>           | Всего листов раздела <b>3</b> : ___ | Всего разделов: ___                              | Всего листов выписки: ___ |
| <b>30.09.2021.№ 99/2021/420876982</b> |                                     |  |                           |
| Кадастровый номер:                    |                                     | <b>02:17:000000:121(единое землепользование)</b> |                           |

План (чертеж, схема) земельного участка



|                               |                       |  |  |
|-------------------------------|-----------------------|--|--|
| Масштаб 1: данные отсутствуют | Условные обозначения: |  |  |
|-------------------------------|-----------------------|--|--|

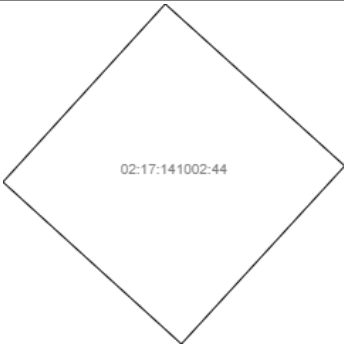
|                               |         |                   |
|-------------------------------|---------|-------------------|
| Государственный регистратор   |         | ФГИС ЕГРН         |
| полное наименование должности | подпись | инициалы, фамилия |

М.П.



Выписка из Единого государственного реестра недвижимости об объекте недвижимости  
Описание местоположения земельного участка

|   |                                      |  |                            |
|---|--------------------------------------|--|----------------------------|
| <b>Земельный участок</b>                  |                                      |  |                            |
| <small>(вид объекта недвижимости)</small> |                                      |  |                            |
| Лист № ____ Раздела <b>3</b>              | Всего листов раздела <b>3</b> : ____ | Всего разделов: ____                             | Всего листов выписки: ____ |
| <b>30.09.2021.№ 99/2021/420876982</b>     |                                      |  |                            |
| Кадастровый номер:                        |                                      | <b>02:17:000000:121(единое землепользование)</b> |                            |

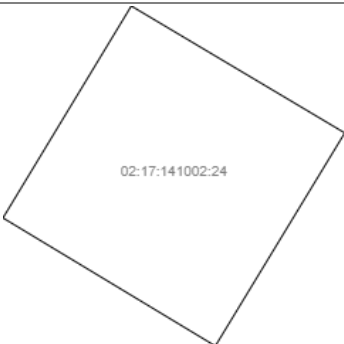
|   |                       |  |  |
|---|-----------------------|--|--|
| План (чертеж, схема) земельного участка   |                       |  |  |
|  |                       |  |  |
| Масштаб 1: данные отсутствуют   | Условные обозначения: |  |  |

|                               |         |                   |
|-------------------------------|---------|-------------------|
| Государственный регистратор   |         | ФГИС ЕГРН         |
| полное наименование должности | подпись | инициалы, фамилия |

М.П.

Выписка из Единого государственного реестра недвижимости об объекте недвижимости  
Описание местоположения земельного участка

|   |                                      |  |                            |
|---|--------------------------------------|--|----------------------------|
| <b>Земельный участок</b>                  |                                      |  |                            |
| <small>(вид объекта недвижимости)</small> |                                      |  |                            |
| Лист № ____ Раздела <b>3</b>              | Всего листов раздела <b>3</b> : ____ | Всего разделов: ____                             | Всего листов выписки: ____ |
| <b>30.09.2021.№ 99/2021/420876982</b>     |                                      |  |                            |
| Кадастровый номер:                        |                                      | <b>02:17:000000:121(единое землепользование)</b> |                            |

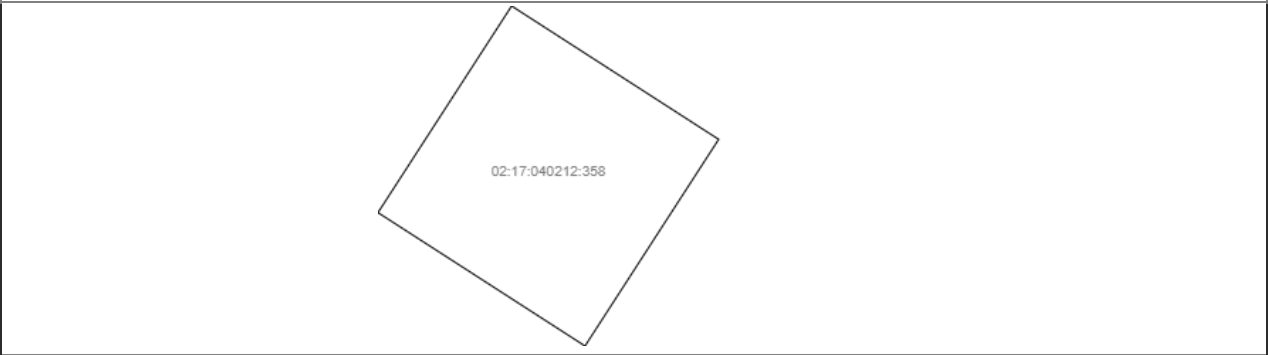
|   |                       |  |  |
|---|-----------------------|--|--|
| План (чертеж, схема) земельного участка   |                       |  |  |
|  |                       |  |  |
| Масштаб 1: данные отсутствуют   | Условные обозначения: |  |  |

|                               |         |                   |
|-------------------------------|---------|-------------------|
| Государственный регистратор   |         | ФГИС ЕГРН         |
| полное наименование должности | подпись | инициалы, фамилия |

М.П.

|                                       |                                     |  |                           |
|---------------------------------------|-------------------------------------|--|---------------------------|
| <b>Земельный участок</b>              |                                     |  |                           |
| (вид объекта недвижимости)            |                                     |  |                           |
| Лист № ___ Раздела <b>3</b>           | Всего листов раздела <b>3</b> : ___ | Всего разделов: ___                              | Всего листов выписки: ___ |
| <b>30.09.2021 № 99/2021/420876982</b> |                                     |  |                           |
| Кадастровый номер:                    |                                     | <b>02:17:000000:121(единое землепользование)</b> |                           |

План (чертеж, схема) земельного участка



Масштаб 1: данные отсутствуют

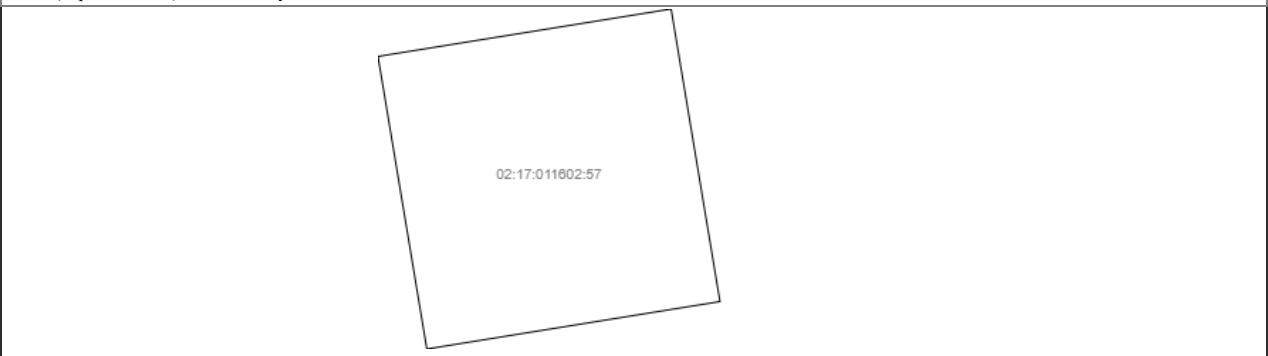
Условные обозначения:

|                               |         |                   |
|-------------------------------|---------|-------------------|
| Государственный регистратор   |         | ФГИС ЕГРН         |
| полное наименование должности | подпись | инициалы, фамилия |

М.П.

|                                       |                                     |  |                           |
|---------------------------------------|-------------------------------------|--|---------------------------|
| <b>Земельный участок</b>              |                                     |  |                           |
| (вид объекта недвижимости)            |                                     |  |                           |
| Лист № ___ Раздела <b>3</b>           | Всего листов раздела <b>3</b> : ___ | Всего разделов: ___                              | Всего листов выписки: ___ |
| <b>30.09.2021 № 99/2021/420876982</b> |                                     |  |                           |
| Кадастровый номер:                    |                                     | <b>02:17:000000:121(единое землепользование)</b> |                           |

План (чертеж, схема) земельного участка



Масштаб 1: данные отсутствуют

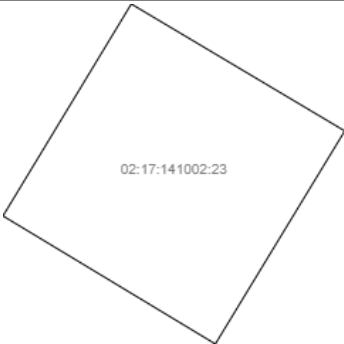
Условные обозначения:

|                               |         |                   |
|-------------------------------|---------|-------------------|
| Государственный регистратор   |         | ФГИС ЕГРН         |
| полное наименование должности | подпись | инициалы, фамилия |

М.П.

Выписка из Единого государственного реестра недвижимости об объекте недвижимости  
Описание местоположения земельного участка

|                                       |                                     |  |                           |
|---------------------------------------|-------------------------------------|--|---------------------------|
| <b>Земельный участок</b>              |                                     |  |                           |
| (вид объекта недвижимости)            |                                     |  |                           |
| Лист № ___ Раздела <b>3</b>           | Всего листов раздела <b>3</b> : ___ | Всего разделов: ___                              | Всего листов выписки: ___ |
| <b>30.09.2021.№ 99/2021/420876982</b> |                                     |  |                           |
| Кадастровый номер:                    |                                     | <b>02:17:000000:121(единое землепользование)</b> |                           |

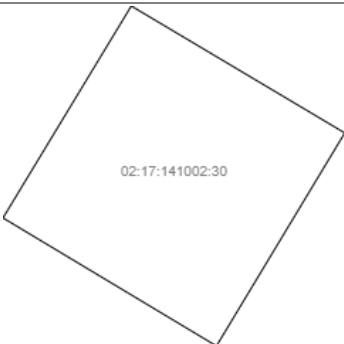
|   |                       |  |  |
|---|-----------------------|--|--|
| План (чертеж, схема) земельного участка   |                       |  |  |
|  |                       |  |  |
| Масштаб 1: данные отсутствуют   | Условные обозначения: |  |  |

|                               |         |                   |
|-------------------------------|---------|-------------------|
| Государственный регистратор   |         | ФГИС ЕГРН         |
| полное наименование должности | подпись | инициалы, фамилия |

М.П.

Выписка из Единого государственного реестра недвижимости об объекте недвижимости  
Описание местоположения земельного участка

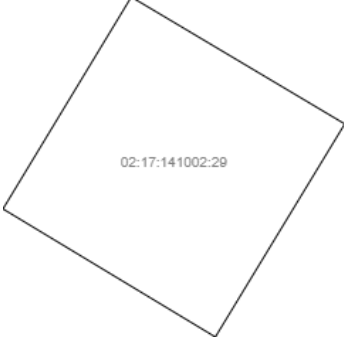
|                                       |                                     |  |                           |
|---------------------------------------|-------------------------------------|--|---------------------------|
| <b>Земельный участок</b>              |                                     |  |                           |
| (вид объекта недвижимости)            |                                     |  |                           |
| Лист № ___ Раздела <b>3</b>           | Всего листов раздела <b>3</b> : ___ | Всего разделов: ___                              | Всего листов выписки: ___ |
| <b>30.09.2021.№ 99/2021/420876982</b> |                                     |  |                           |
| Кадастровый номер:                    |                                     | <b>02:17:000000:121(единое землепользование)</b> |                           |

|   |                       |  |  |
|---|-----------------------|--|--|
| План (чертеж, схема) земельного участка   |                       |  |  |
|  |                       |  |  |
| Масштаб 1: данные отсутствуют   | Условные обозначения: |  |  |

|                               |         |                   |
|-------------------------------|---------|-------------------|
| Государственный регистратор   |         | ФГИС ЕГРН         |
| полное наименование должности | подпись | инициалы, фамилия |

М.П.

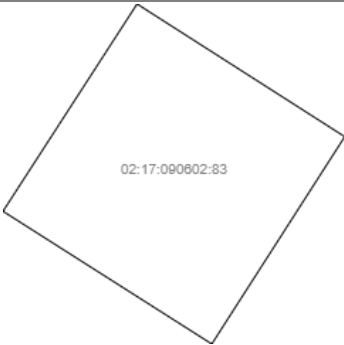
|                                       |                                     |  |                           |
|---------------------------------------|-------------------------------------|--|---------------------------|
| <b>Земельный участок</b>              |                                     |  |                           |
| (вид объекта недвижимости)            |                                     |  |                           |
| Лист № ___ Раздела <b>3</b>           | Всего листов раздела <b>3</b> : ___ | Всего разделов: ___                              | Всего листов выписки: ___ |
| <b>30.09.2021.№ 99/2021/420876982</b> |                                     |  |                           |
| Кадастровый номер:                    |                                     | <b>02:17:000000:121(единое землепользование)</b> |                           |

|   |                       |  |  |
|---|-----------------------|--|--|
| План (чертеж, схема) земельного участка   |                       |  |  |
|  |                       |  |  |
| Масштаб 1: данные отсутствуют   | Условные обозначения: |  |  |

|                               |         |                   |
|-------------------------------|---------|-------------------|
| Государственный регистратор   |         | ФГИС ЕГРН         |
| полное наименование должности | подпись | инициалы, фамилия |

М.П.

|                                       |                                     |  |                           |
|---------------------------------------|-------------------------------------|--|---------------------------|
| <b>Земельный участок</b>              |                                     |  |                           |
| (вид объекта недвижимости)            |                                     |  |                           |
| Лист № ___ Раздела <b>3</b>           | Всего листов раздела <b>3</b> : ___ | Всего разделов: ___                              | Всего листов выписки: ___ |
| <b>30.09.2021.№ 99/2021/420876982</b> |                                     |  |                           |
| Кадастровый номер:                    |                                     | <b>02:17:000000:121(единое землепользование)</b> |                           |

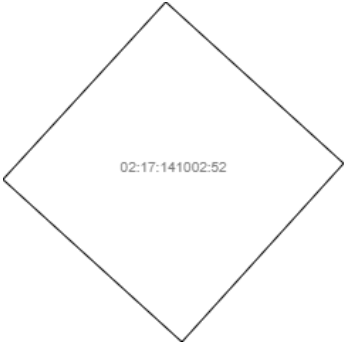
|   |                       |  |  |
|---|-----------------------|--|--|
| План (чертеж, схема) земельного участка   |                       |  |  |
|  |                       |  |  |
| Масштаб 1: данные отсутствуют   | Условные обозначения: |  |  |

|                               |         |                   |
|-------------------------------|---------|-------------------|
| Государственный регистратор   |         | ФГИС ЕГРН         |
| полное наименование должности | подпись | инициалы, фамилия |

М.П.

Выписка из Единого государственного реестра недвижимости об объекте недвижимости  
Описание местоположения земельного участка

|   |                                      |  |                            |
|---|--------------------------------------|--|----------------------------|
| <b>Земельный участок</b>                  |                                      |  |                            |
| <small>(вид объекта недвижимости)</small> |                                      |  |                            |
| Лист № ____ Раздела <b>3</b>              | Всего листов раздела <b>3</b> : ____ | Всего разделов: ____                             | Всего листов выписки: ____ |
| <b>30.09.2021.№ 99/2021/420876982</b>     |                                      |  |                            |
| Кадастровый номер:                        |                                      | <b>02:17:000000:121(единое землепользование)</b> |                            |

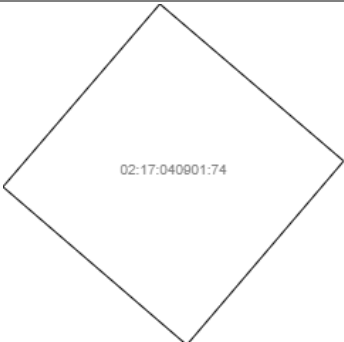
|   |                       |  |  |
|---|-----------------------|--|--|
| План (чертеж, схема) земельного участка   |                       |  |  |
|  |                       |  |  |
| Масштаб 1: данные отсутствуют   | Условные обозначения: |  |  |

|                               |         |                   |
|-------------------------------|---------|-------------------|
| Государственный регистратор   |         | ФГИС ЕГРН         |
| полное наименование должности | подпись | инициалы, фамилия |

М.П.

Выписка из Единого государственного реестра недвижимости об объекте недвижимости  
Описание местоположения земельного участка

|   |                                      |  |                            |
|---|--------------------------------------|--|----------------------------|
| <b>Земельный участок</b>                  |                                      |  |                            |
| <small>(вид объекта недвижимости)</small> |                                      |  |                            |
| Лист № ____ Раздела <b>3</b>              | Всего листов раздела <b>3</b> : ____ | Всего разделов: ____                             | Всего листов выписки: ____ |
| <b>30.09.2021.№ 99/2021/420876982</b>     |                                      |  |                            |
| Кадастровый номер:                        |                                      | <b>02:17:000000:121(единое землепользование)</b> |                            |

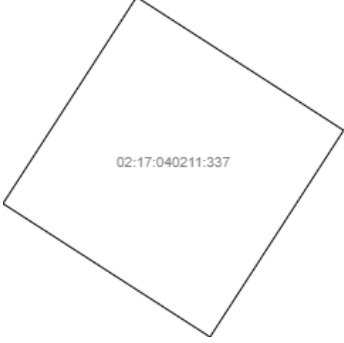
|   |                       |  |  |
|---|-----------------------|--|--|
| План (чертеж, схема) земельного участка   |                       |  |  |
|  |                       |  |  |
| Масштаб 1: данные отсутствуют   | Условные обозначения: |  |  |

|                               |         |                   |
|-------------------------------|---------|-------------------|
| Государственный регистратор   |         | ФГИС ЕГРН         |
| полное наименование должности | подпись | инициалы, фамилия |

М.П.

Выписка из Единого государственного реестра недвижимости об объекте недвижимости  
Описание местоположения земельного участка

|                                       |                                     |  |                           |
|---------------------------------------|-------------------------------------|--|---------------------------|
| <b>Земельный участок</b>              |                                     |  |                           |
| (вид объекта недвижимости)            |                                     |  |                           |
| Лист № ___ Раздела <b>3</b>           | Всего листов раздела <b>3</b> : ___ | Всего разделов: ___                              | Всего листов выписки: ___ |
| <b>30.09.2021.№ 99/2021/420876982</b> |                                     |  |                           |
| Кадастровый номер:                    |                                     | <b>02:17:000000:121(единое землепользование)</b> |                           |

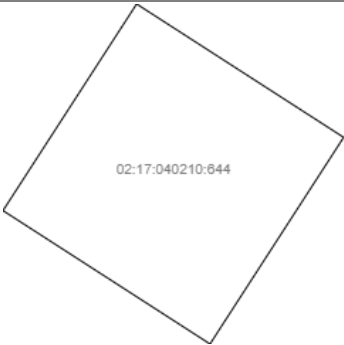
|   |                       |  |  |
|---|-----------------------|--|--|
| План (чертеж, схема) земельного участка   |                       |  |  |
|  |                       |  |  |
| Масштаб 1: данные отсутствуют   | Условные обозначения: |  |  |

|                               |         |                   |
|-------------------------------|---------|-------------------|
| Государственный регистратор   |         | ФГИС ЕГРН         |
| полное наименование должности | подпись | инициалы, фамилия |

М.П.

Выписка из Единого государственного реестра недвижимости об объекте недвижимости  
Описание местоположения земельного участка

|                                       |                                     |  |                           |
|---------------------------------------|-------------------------------------|--|---------------------------|
| <b>Земельный участок</b>              |                                     |  |                           |
| (вид объекта недвижимости)            |                                     |  |                           |
| Лист № ___ Раздела <b>3</b>           | Всего листов раздела <b>3</b> : ___ | Всего разделов: ___                              | Всего листов выписки: ___ |
| <b>30.09.2021.№ 99/2021/420876982</b> |                                     |  |                           |
| Кадастровый номер:                    |                                     | <b>02:17:000000:121(единое землепользование)</b> |                           |

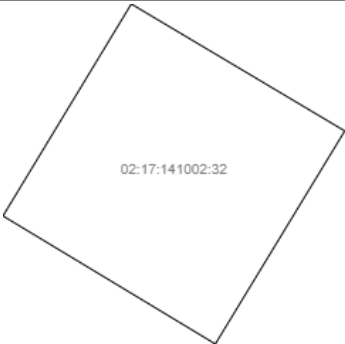
|   |                       |  |  |
|---|-----------------------|--|--|
| План (чертеж, схема) земельного участка   |                       |  |  |
|  |                       |  |  |
| Масштаб 1: данные отсутствуют   | Условные обозначения: |  |  |

|                               |         |                   |
|-------------------------------|---------|-------------------|
| Государственный регистратор   |         | ФГИС ЕГРН         |
| полное наименование должности | подпись | инициалы, фамилия |

М.П.

Выписка из Единого государственного реестра недвижимости об объекте недвижимости  
Описание местоположения земельного участка

|                                       |                                      |  |                            |
|---------------------------------------|--------------------------------------|--|----------------------------|
| <b>Земельный участок</b>              |                                      |  |                            |
| (вид объекта недвижимости)            |                                      |  |                            |
| Лист № ____ Раздела <b>3</b>          | Всего листов раздела <b>3</b> : ____ | Всего разделов: ____                             | Всего листов выписки: ____ |
| <b>30.09.2021.№ 99/2021/420876982</b> |                                      |  |                            |
| Кадастровый номер:                    |                                      | <b>02:17:000000:121(единое землепользование)</b> |                            |

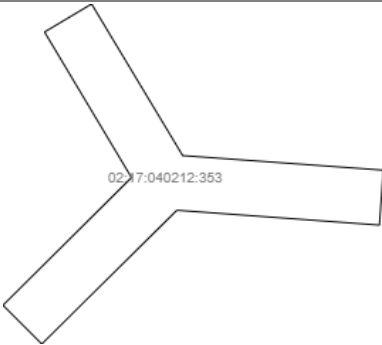
|   |                       |  |  |
|---|-----------------------|--|--|
| План (чертеж, схема) земельного участка   |                       |  |  |
|  |                       |  |  |
| Масштаб 1: данные отсутствуют   | Условные обозначения: |  |  |

|                               |         |                   |
|-------------------------------|---------|-------------------|
| Государственный регистратор   |         | ФГИС ЕГРН         |
| полное наименование должности | подпись | инициалы, фамилия |

М.П.

Выписка из Единого государственного реестра недвижимости об объекте недвижимости  
Описание местоположения земельного участка

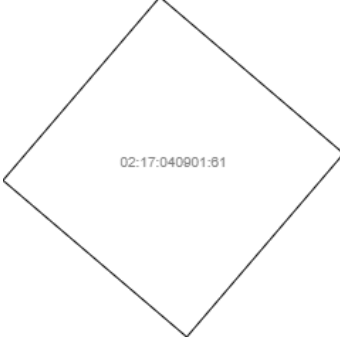
|                                       |                                      |  |                            |
|---------------------------------------|--------------------------------------|--|----------------------------|
| <b>Земельный участок</b>              |                                      |  |                            |
| (вид объекта недвижимости)            |                                      |  |                            |
| Лист № ____ Раздела <b>3</b>          | Всего листов раздела <b>3</b> : ____ | Всего разделов: ____                             | Всего листов выписки: ____ |
| <b>30.09.2021.№ 99/2021/420876982</b> |                                      |  |                            |
| Кадастровый номер:                    |                                      | <b>02:17:000000:121(единое землепользование)</b> |                            |

|   |                       |  |  |
|---|-----------------------|--|--|
| План (чертеж, схема) земельного участка   |                       |  |  |
|  |                       |  |  |
| Масштаб 1: данные отсутствуют   | Условные обозначения: |  |  |

|                               |         |                   |
|-------------------------------|---------|-------------------|
| Государственный регистратор   |         | ФГИС ЕГРН         |
| полное наименование должности | подпись | инициалы, фамилия |

М.П.


|                                       |                                      |  |                            |
|---------------------------------------|--------------------------------------|--|----------------------------|
| <b>Земельный участок</b>              |                                      |  |                            |
| (вид объекта недвижимости)            |                                      |  |                            |
| Лист № ____ Раздела <b>3</b>          | Всего листов раздела <b>3</b> : ____ | Всего разделов: ____                             | Всего листов выписки: ____ |
| <b>30.09.2021.№ 99/2021/420876982</b> |                                      |  |                            |
| Кадастровый номер:                    |                                      | <b>02:17:000000:121(единое землепользование)</b> |                            |

|   |                       |  |  |
|---|-----------------------|--|--|
| План (чертеж, схема) земельного участка   |                       |  |  |
|  |                       |  |  |
| Масштаб 1: данные отсутствуют   | Условные обозначения: |  |  |

|                               |         |                   |
|-------------------------------|---------|-------------------|
| Государственный регистратор   |         | ФГИС ЕГРН         |
| полное наименование должности | подпись | инициалы, фамилия |

М.П.

|                                       |                                      |  |                            |
|---------------------------------------|--------------------------------------|--|----------------------------|
| <b>Земельный участок</b>              |                                      |  |                            |
| (вид объекта недвижимости)            |                                      |  |                            |
| Лист № ____ Раздела <b>3</b>          | Всего листов раздела <b>3</b> : ____ | Всего разделов: ____                             | Всего листов выписки: ____ |
| <b>30.09.2021.№ 99/2021/420876982</b> |                                      |  |                            |
| Кадастровый номер:                    |                                      | <b>02:17:000000:121(единое землепользование)</b> |                            |

|   |                       |  |  |
|---|-----------------------|--|--|
| План (чертеж, схема) земельного участка   |                       |  |  |
|  |                       |  |  |
| Масштаб 1: данные отсутствуют   | Условные обозначения: |  |  |

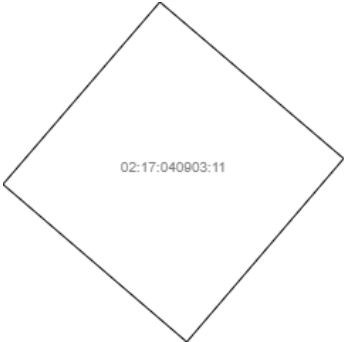
|                               |         |                   |
|-------------------------------|---------|-------------------|
| Государственный регистратор   |         | ФГИС ЕГРН         |
| полное наименование должности | подпись | инициалы, фамилия |

М.П.



Выписка из Единого государственного реестра недвижимости об объекте недвижимости  
Описание местоположения земельного участка

|                                       |                                     |  |                           |
|---------------------------------------|-------------------------------------|--|---------------------------|
| <b>Земельный участок</b>              |                                     |  |                           |
| (вид объекта недвижимости)            |                                     |  |                           |
| Лист № ___ Раздела <b>3</b>           | Всего листов раздела <b>3</b> : ___ | Всего разделов: ___                              | Всего листов выписки: ___ |
| <b>30.09.2021.№ 99/2021/420876982</b> |                                     |  |                           |
| Кадастровый номер:                    |                                     | <b>02:17:000000:121(единое землепользование)</b> |                           |


|   |                       |  |  |
|---|-----------------------|--|--|
| План (чертеж, схема) земельного участка   |                       |  |  |
|  |                       |  |  |
| Масштаб 1: данные отсутствуют   | Условные обозначения: |  |  |

|                               |         |                   |
|-------------------------------|---------|-------------------|
| Государственный регистратор   |         | ФГИС ЕГРН         |
| полное наименование должности | подпись | инициалы, фамилия |

М.П.

Выписка из Единого государственного реестра недвижимости об объекте недвижимости  
Описание местоположения земельного участка


|                                       |                                     |  |                           |
|---------------------------------------|-------------------------------------|--|---------------------------|
| <b>Земельный участок</b>              |                                     |  |                           |
| (вид объекта недвижимости)            |                                     |  |                           |
| Лист № ___ Раздела <b>3</b>           | Всего листов раздела <b>3</b> : ___ | Всего разделов: ___                              | Всего листов выписки: ___ |
| <b>30.09.2021.№ 99/2021/420876982</b> |                                     |  |                           |
| Кадастровый номер:                    |                                     | <b>02:17:000000:121(единое землепользование)</b> |                           |

|   |                       |  |  |
|---|-----------------------|--|--|
| План (чертеж, схема) земельного участка   |                       |  |  |
|  |                       |  |  |
| Масштаб 1: данные отсутствуют   | Условные обозначения: |  |  |

|                               |         |                   |
|-------------------------------|---------|-------------------|
| Государственный регистратор   |         | ФГИС ЕГРН         |
| полное наименование должности | подпись | инициалы, фамилия |

М.П.

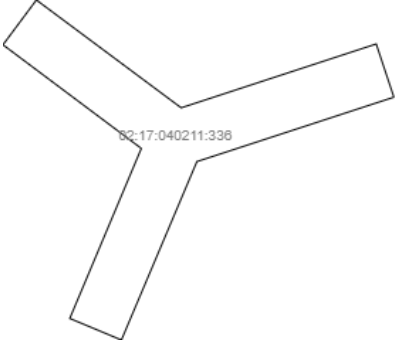
|                                       |                                     |  |                           |
|---------------------------------------|-------------------------------------|--|---------------------------|
| <b>Земельный участок</b>              |                                     |  |                           |
| (вид объекта недвижимости)            |                                     |  |                           |
| Лист № ___ Раздела <b>3</b>           | Всего листов раздела <b>3</b> : ___ | Всего разделов: ___                              | Всего листов выписки: ___ |
| <b>30.09.2021.№ 99/2021/420876982</b> |                                     |  |                           |
| Кадастровый номер:                    |                                     | <b>02:17:000000:121(единое землепользование)</b> |                           |

|   |                       |  |  |
|---|-----------------------|--|--|
| План (чертеж, схема) земельного участка   |                       |  |  |
|  |                       |  |  |
| Масштаб 1: данные отсутствуют   | Условные обозначения: |  |  |

|                               |         |                   |
|-------------------------------|---------|-------------------|
| Государственный регистратор   |         | ФГИС ЕГРН         |
| полное наименование должности | подпись | инициалы, фамилия |

М.П.

|                                       |                                     |  |                           |
|---------------------------------------|-------------------------------------|--|---------------------------|
| <b>Земельный участок</b>              |                                     |  |                           |
| (вид объекта недвижимости)            |                                     |  |                           |
| Лист № ___ Раздела <b>3</b>           | Всего листов раздела <b>3</b> : ___ | Всего разделов: ___                              | Всего листов выписки: ___ |
| <b>30.09.2021.№ 99/2021/420876982</b> |                                     |  |                           |
| Кадастровый номер:                    |                                     | <b>02:17:000000:121(единое землепользование)</b> |                           |

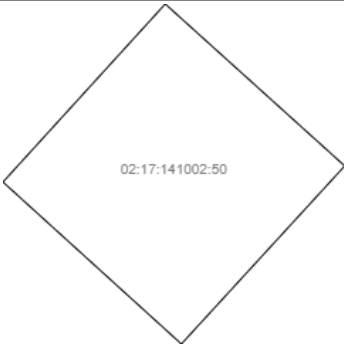
|   |                       |  |  |
|---|-----------------------|--|--|
| План (чертеж, схема) земельного участка   |                       |  |  |
|  |                       |  |  |
| Масштаб 1: данные отсутствуют   | Условные обозначения: |  |  |

|                               |         |                   |
|-------------------------------|---------|-------------------|
| Государственный регистратор   |         | ФГИС ЕГРН         |
| полное наименование должности | подпись | инициалы, фамилия |

М.П.

Выписка из Единого государственного реестра недвижимости об объекте недвижимости  
Описание местоположения земельного участка

|                                       |                                      |  |                            |
|---------------------------------------|--------------------------------------|--|----------------------------|
| <b>Земельный участок</b>              |                                      |  |                            |
| (вид объекта недвижимости)            |                                      |  |                            |
| Лист № ____ Раздела <b>3</b>          | Всего листов раздела <b>3</b> : ____ | Всего разделов: ____                             | Всего листов выписки: ____ |
| <b>30.09.2021.№ 99/2021/420876982</b> |                                      |  |                            |
| Кадастровый номер:                    |                                      | <b>02:17:000000:121(единое землепользование)</b> |                            |

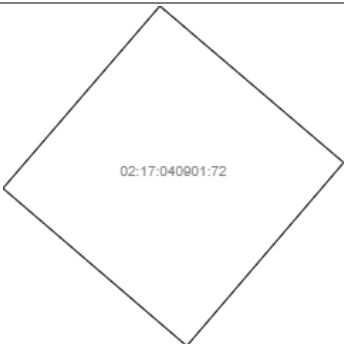
|   |                       |  |  |
|---|-----------------------|--|--|
| План (чертеж, схема) земельного участка   |                       |  |  |
|  |                       |  |  |
| Масштаб 1: данные отсутствуют   | Условные обозначения: |  |  |

|                               |         |                   |
|-------------------------------|---------|-------------------|
| Государственный регистратор   |         | ФГИС ЕГРН         |
| полное наименование должности | подпись | инициалы, фамилия |

М.П.

Выписка из Единого государственного реестра недвижимости об объекте недвижимости  
Описание местоположения земельного участка

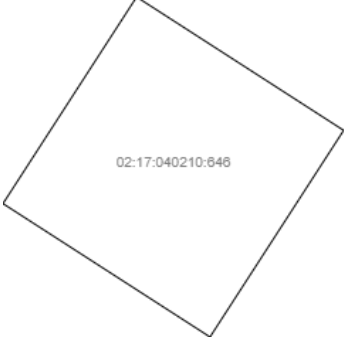
|                                       |                                      |  |                            |
|---------------------------------------|--------------------------------------|--|----------------------------|
| <b>Земельный участок</b>              |                                      |  |                            |
| (вид объекта недвижимости)            |                                      |  |                            |
| Лист № ____ Раздела <b>3</b>          | Всего листов раздела <b>3</b> : ____ | Всего разделов: ____                             | Всего листов выписки: ____ |
| <b>30.09.2021.№ 99/2021/420876982</b> |                                      |  |                            |
| Кадастровый номер:                    |                                      | <b>02:17:000000:121(единое землепользование)</b> |                            |

|   |                       |  |  |
|---|-----------------------|--|--|
| План (чертеж, схема) земельного участка   |                       |  |  |
|  |                       |  |  |
| Масштаб 1: данные отсутствуют   | Условные обозначения: |  |  |

|                               |         |                   |
|-------------------------------|---------|-------------------|
| Государственный регистратор   |         | ФГИС ЕГРН         |
| полное наименование должности | подпись | инициалы, фамилия |

М.П.


|                                       |                                     |  |                           |
|---------------------------------------|-------------------------------------|--|---------------------------|
| <b>Земельный участок</b>              |                                     |  |                           |
| (вид объекта недвижимости)            |                                     |  |                           |
| Лист № ___ Раздела <b>3</b>           | Всего листов раздела <b>3</b> : ___ | Всего разделов: ___                              | Всего листов выписки: ___ |
| <b>30.09.2021.№ 99/2021/420876982</b> |                                     |  |                           |
| Кадастровый номер:                    |                                     | <b>02:17:000000:121(единое землепользование)</b> |                           |

|   |                       |  |  |
|---|-----------------------|--|--|
| План (чертеж, схема) земельного участка   |                       |  |  |
|  |                       |  |  |
| Масштаб 1: данные отсутствуют   | Условные обозначения: |  |  |

|                               |         |                   |
|-------------------------------|---------|-------------------|
| Государственный регистратор   |         | ФГИС ЕГРН         |
| полное наименование должности | подпись | инициалы, фамилия |

М.П.

|                                       |                                     |  |                           |
|---------------------------------------|-------------------------------------|--|---------------------------|
| <b>Земельный участок</b>              |                                     |  |                           |
| (вид объекта недвижимости)            |                                     |  |                           |
| Лист № ___ Раздела <b>3</b>           | Всего листов раздела <b>3</b> : ___ | Всего разделов: ___                              | Всего листов выписки: ___ |
| <b>30.09.2021.№ 99/2021/420876982</b> |                                     |  |                           |
| Кадастровый номер:                    |                                     | <b>02:17:000000:121(единое землепользование)</b> |                           |


|   |                       |  |  |
|---|-----------------------|--|--|
| План (чертеж, схема) земельного участка   |                       |  |  |
|  |                       |  |  |
| Масштаб 1: данные отсутствуют   | Условные обозначения: |  |  |

|                               |         |                   |
|-------------------------------|---------|-------------------|
| Государственный регистратор   |         | ФГИС ЕГРН         |
| полное наименование должности | подпись | инициалы, фамилия |

М.П.

Выписка из Единого государственного реестра недвижимости об объекте недвижимости  
Описание местоположения земельного участка

|                                       |                                      |  |                            |
|---------------------------------------|--------------------------------------|--|----------------------------|
| <b>Земельный участок</b>              |                                      |  |                            |
| (вид объекта недвижимости)            |                                      |  |                            |
| Лист № ____ Раздела <b>3</b>          | Всего листов раздела <b>3</b> : ____ | Всего разделов: ____                             | Всего листов выписки: ____ |
| <b>30.09.2021.№ 99/2021/420876982</b> |                                      |  |                            |
| Кадастровый номер:                    |                                      | <b>02:17:000000:121(единое землепользование)</b> |                            |

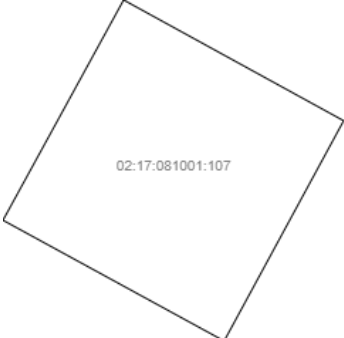
|   |                       |  |  |
|---|-----------------------|--|--|
| План (чертеж, схема) земельного участка   |                       |  |  |
|  |                       |  |  |
| Масштаб 1: данные отсутствуют   | Условные обозначения: |  |  |

|                               |         |                   |
|-------------------------------|---------|-------------------|
| Государственный регистратор   |         | ФГИС ЕГРН         |
| полное наименование должности | подпись | инициалы, фамилия |

М.П.

Выписка из Единого государственного реестра недвижимости об объекте недвижимости  
Описание местоположения земельного участка

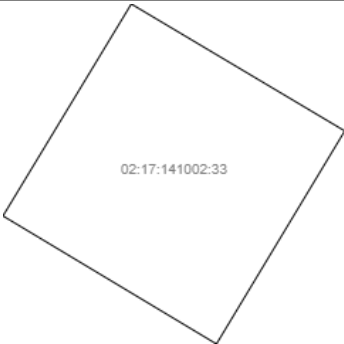
|                                       |                                      |  |                            |
|---------------------------------------|--------------------------------------|--|----------------------------|
| <b>Земельный участок</b>              |                                      |  |                            |
| (вид объекта недвижимости)            |                                      |  |                            |
| Лист № ____ Раздела <b>3</b>          | Всего листов раздела <b>3</b> : ____ | Всего разделов: ____                             | Всего листов выписки: ____ |
| <b>30.09.2021.№ 99/2021/420876982</b> |                                      |  |                            |
| Кадастровый номер:                    |                                      | <b>02:17:000000:121(единое землепользование)</b> |                            |

|   |                       |  |  |
|---|-----------------------|--|--|
| План (чертеж, схема) земельного участка   |                       |  |  |
|  |                       |  |  |
| Масштаб 1: данные отсутствуют   | Условные обозначения: |  |  |

|                               |         |                   |
|-------------------------------|---------|-------------------|
| Государственный регистратор   |         | ФГИС ЕГРН         |
| полное наименование должности | подпись | инициалы, фамилия |

М.П.

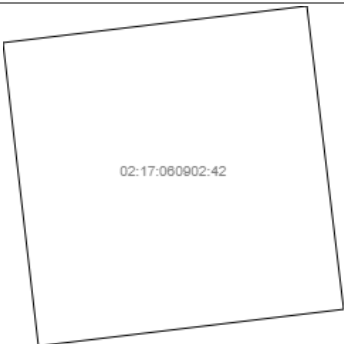
|                                       |                                      |  |                            |
|---------------------------------------|--------------------------------------|--|----------------------------|
| <b>Земельный участок</b>              |                                      |  |                            |
| (вид объекта недвижимости)            |                                      |  |                            |
| Лист № ____ Раздела <b>3</b>          | Всего листов раздела <b>3</b> : ____ | Всего разделов: ____                             | Всего листов выписки: ____ |
| <b>30.09.2021.№ 99/2021/420876982</b> |                                      |  |                            |
| Кадастровый номер:                    |                                      | <b>02:17:000000:121(единое землепользование)</b> |                            |

|   |                       |  |  |
|---|-----------------------|--|--|
| План (чертеж, схема) земельного участка   |                       |  |  |
|  |                       |  |  |
| Масштаб 1: данные отсутствуют   | Условные обозначения: |  |  |

|                               |         |                   |
|-------------------------------|---------|-------------------|
| Государственный регистратор   |         | ФГИС ЕГРН         |
| полное наименование должности | подпись | инициалы, фамилия |

М.П.

|                                       |                                      |  |                            |
|---------------------------------------|--------------------------------------|--|----------------------------|
| <b>Земельный участок</b>              |                                      |  |                            |
| (вид объекта недвижимости)            |                                      |  |                            |
| Лист № ____ Раздела <b>3</b>          | Всего листов раздела <b>3</b> : ____ | Всего разделов: ____                             | Всего листов выписки: ____ |
| <b>30.09.2021.№ 99/2021/420876982</b> |                                      |  |                            |
| Кадастровый номер:                    |                                      | <b>02:17:000000:121(единое землепользование)</b> |                            |

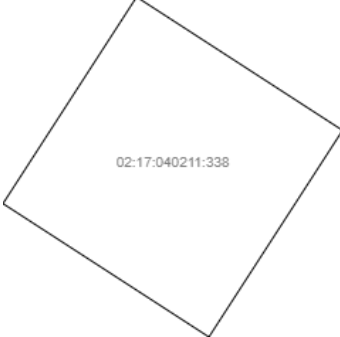
|   |                       |  |  |
|---|-----------------------|--|--|
| План (чертеж, схема) земельного участка   |                       |  |  |
|  |                       |  |  |
| Масштаб 1: данные отсутствуют   | Условные обозначения: |  |  |

|                               |         |                   |
|-------------------------------|---------|-------------------|
| Государственный регистратор   |         | ФГИС ЕГРН         |
| полное наименование должности | подпись | инициалы, фамилия |

М.П.

Выписка из Единого государственного реестра недвижимости об объекте недвижимости  
Описание местоположения земельного участка

|                                       |                                     |  |                           |
|---------------------------------------|-------------------------------------|--|---------------------------|
| <b>Земельный участок</b>              |                                     |  |                           |
| (вид объекта недвижимости)            |                                     |  |                           |
| Лист № ___ Раздела <b>3</b>           | Всего листов раздела <b>3</b> : ___ | Всего разделов: ___                              | Всего листов выписки: ___ |
| <b>30.09.2021.№ 99/2021/420876982</b> |                                     |  |                           |
| Кадастровый номер:                    |                                     | <b>02:17:000000:121(единое землепользование)</b> |                           |


|   |                       |  |  |
|---|-----------------------|--|--|
| План (чертеж, схема) земельного участка   |                       |  |  |
|  |                       |  |  |
| Масштаб 1: данные отсутствуют   | Условные обозначения: |  |  |

|                               |         |                   |
|-------------------------------|---------|-------------------|
| Государственный регистратор   |         | ФГИС ЕГРН         |
| полное наименование должности | подпись | инициалы, фамилия |

М.П.

Выписка из Единого государственного реестра недвижимости об объекте недвижимости  
Описание местоположения земельного участка

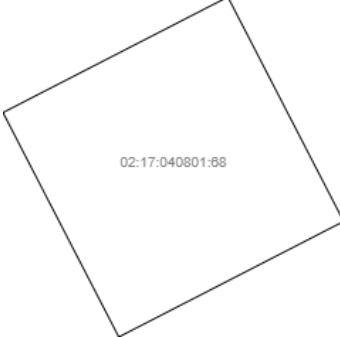
|                                       |                                     |  |                           |
|---------------------------------------|-------------------------------------|--|---------------------------|
| <b>Земельный участок</b>              |                                     |  |                           |
| (вид объекта недвижимости)            |                                     |  |                           |
| Лист № ___ Раздела <b>3</b>           | Всего листов раздела <b>3</b> : ___ | Всего разделов: ___                              | Всего листов выписки: ___ |
| <b>30.09.2021.№ 99/2021/420876982</b> |                                     |  |                           |
| Кадастровый номер:                    |                                     | <b>02:17:000000:121(единое землепользование)</b> |                           |

|   |                       |  |  |
|---|-----------------------|--|--|
| План (чертеж, схема) земельного участка   |                       |  |  |
|  |                       |  |  |
| Масштаб 1: данные отсутствуют   | Условные обозначения: |  |  |

|                               |         |                   |
|-------------------------------|---------|-------------------|
| Государственный регистратор   |         | ФГИС ЕГРН         |
| полное наименование должности | подпись | инициалы, фамилия |

М.П.

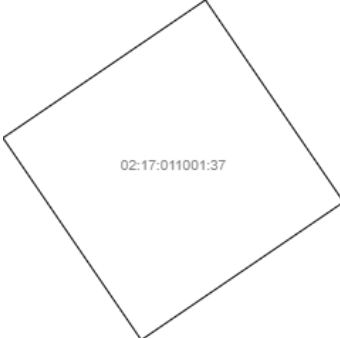
|                                       |                                     |  |                           |
|---------------------------------------|-------------------------------------|--|---------------------------|
| <b>Земельный участок</b>              |                                     |  |                           |
| (вид объекта недвижимости)            |                                     |  |                           |
| Лист № ___ Раздела <b>3</b>           | Всего листов раздела <b>3</b> : ___ | Всего разделов: ___                              | Всего листов выписки: ___ |
| <b>30.09.2021.№ 99/2021/420876982</b> |                                     |  |                           |
| Кадастровый номер:                    |                                     | <b>02:17:000000:121(единое землепользование)</b> |                           |

|   |                       |  |  |
|---|-----------------------|--|--|
| План (чертеж, схема) земельного участка   |                       |  |  |
|  |                       |  |  |
| Масштаб 1: данные отсутствуют   | Условные обозначения: |  |  |

|                               |         |                   |
|-------------------------------|---------|-------------------|
| Государственный регистратор   |         | ФГИС ЕГРН         |
| полное наименование должности | подпись | инициалы, фамилия |

М.П.

|                                       |                                     |  |                           |
|---------------------------------------|-------------------------------------|--|---------------------------|
| <b>Земельный участок</b>              |                                     |  |                           |
| (вид объекта недвижимости)            |                                     |  |                           |
| Лист № ___ Раздела <b>3</b>           | Всего листов раздела <b>3</b> : ___ | Всего разделов: ___                              | Всего листов выписки: ___ |
| <b>30.09.2021.№ 99/2021/420876982</b> |                                     |  |                           |
| Кадастровый номер:                    |                                     | <b>02:17:000000:121(единое землепользование)</b> |                           |

|   |                       |  |  |
|---|-----------------------|--|--|
| План (чертеж, схема) земельного участка   |                       |  |  |
|  |                       |  |  |
| Масштаб 1: данные отсутствуют   | Условные обозначения: |  |  |


|                               |         |                   |
|-------------------------------|---------|-------------------|
| Государственный регистратор   |         | ФГИС ЕГРН         |
| полное наименование должности | подпись | инициалы, фамилия |

М.П.



Выписка из Единого государственного реестра недвижимости об объекте недвижимости  
**Описание местоположения земельного участка**

|   |                                      |  |                            |
|---|--------------------------------------|--|----------------------------|
| <b>Земельный участок</b>                  |                                      |  |                            |
| <small>(вид объекта недвижимости)</small> |                                      |  |                            |
| Лист № ____ Раздела <b>3</b>              | Всего листов раздела <b>3</b> : ____ | Всего разделов: ____                             | Всего листов выписки: ____ |
| <b>30.09.2021.№ 99/2021/420876982</b>     |                                      |  |                            |
| Кадастровый номер:                        |                                      | <b>02:17:000000:121(единое землепользование)</b> |                            |

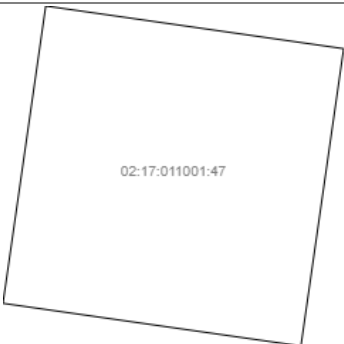
|   |                       |  |
|---|-----------------------|--|
| План (чертеж, схема) земельного участка   |                       |  |
|  |                       |  |
| Масштаб 1: данные отсутствуют   | Условные обозначения: |  |

|                               |         |                   |
|-------------------------------|---------|-------------------|
| Государственный регистратор   |         | ФГИС ЕГРН         |
| полное наименование должности | подпись | инициалы, фамилия |

М.П.

Выписка из Единого государственного реестра недвижимости об объекте недвижимости  
**Описание местоположения земельного участка**

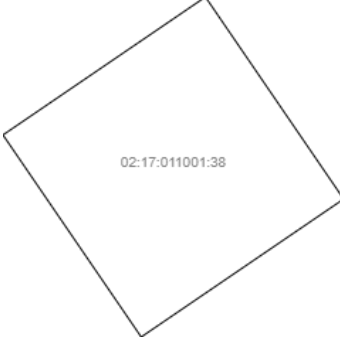
|   |                                      |  |                            |
|---|--------------------------------------|--|----------------------------|
| <b>Земельный участок</b>                  |                                      |  |                            |
| <small>(вид объекта недвижимости)</small> |                                      |  |                            |
| Лист № ____ Раздела <b>3</b>              | Всего листов раздела <b>3</b> : ____ | Всего разделов: ____                             | Всего листов выписки: ____ |
| <b>30.09.2021.№ 99/2021/420876982</b>     |                                      |  |                            |
| Кадастровый номер:                        |                                      | <b>02:17:000000:121(единое землепользование)</b> |                            |

|   |                       |  |
|---|-----------------------|--|
| План (чертеж, схема) земельного участка   |                       |  |
|  |                       |  |
| Масштаб 1: данные отсутствуют   | Условные обозначения: |  |

|                               |         |                   |
|-------------------------------|---------|-------------------|
| Государственный регистратор   |         | ФГИС ЕГРН         |
| полное наименование должности | подпись | инициалы, фамилия |

М.П.

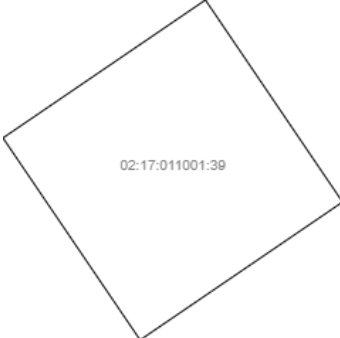
|                                       |                                      |  |                            |
|---------------------------------------|--------------------------------------|--|----------------------------|
| <b>Земельный участок</b>              |                                      |  |                            |
| (вид объекта недвижимости)            |                                      |  |                            |
| Лист № ____ Раздела <b>3</b>          | Всего листов раздела <b>3</b> : ____ | Всего разделов: ____                             | Всего листов выписки: ____ |
| <b>30.09.2021.№ 99/2021/420876982</b> |                                      |  |                            |
| Кадастровый номер:                    |                                      | <b>02:17:000000:121(единое землепользование)</b> |                            |

|   |                       |  |  |
|---|-----------------------|--|--|
| План (чертеж, схема) земельного участка   |                       |  |  |
|  |                       |  |  |
| Масштаб 1: данные отсутствуют   | Условные обозначения: |  |  |

|                               |         |                   |
|-------------------------------|---------|-------------------|
| Государственный регистратор   |         | ФГИС ЕГРН         |
| полное наименование должности | подпись | инициалы, фамилия |

М.П.

|                                       |                                      |  |                            |
|---------------------------------------|--------------------------------------|--|----------------------------|
| <b>Земельный участок</b>              |                                      |  |                            |
| (вид объекта недвижимости)            |                                      |  |                            |
| Лист № ____ Раздела <b>3</b>          | Всего листов раздела <b>3</b> : ____ | Всего разделов: ____                             | Всего листов выписки: ____ |
| <b>30.09.2021.№ 99/2021/420876982</b> |                                      |  |                            |
| Кадастровый номер:                    |                                      | <b>02:17:000000:121(единое землепользование)</b> |                            |


|   |                       |  |  |
|---|-----------------------|--|--|
| План (чертеж, схема) земельного участка   |                       |  |  |
|  |                       |  |  |
| Масштаб 1: данные отсутствуют   | Условные обозначения: |  |  |

|                               |         |                   |
|-------------------------------|---------|-------------------|
| Государственный регистратор   |         | ФГИС ЕГРН         |
| полное наименование должности | подпись | инициалы, фамилия |

М.П.

Выписка из Единого государственного реестра недвижимости об объекте недвижимости  
Описание местоположения земельного участка

|   |                                     |  |                           |
|---|-------------------------------------|--|---------------------------|
| <b>Земельный участок</b>                  |                                     |  |                           |
| <small>(вид объекта недвижимости)</small> |                                     |  |                           |
| Лист № ___ Раздела <b>3</b>               | Всего листов раздела <b>3</b> : ___ | Всего разделов: ___                              | Всего листов выписки: ___ |
| <b>30.09.2021.№ 99/2021/420876982</b>     |                                     |  |                           |
| Кадастровый номер:                        |                                     | <b>02:17:000000:121(единое землепользование)</b> |                           |


|   |                       |  |  |
|---|-----------------------|--|--|
| План (чертеж, схема) земельного участка   |                       |  |  |
|  |                       |  |  |
| Масштаб 1: данные отсутствуют   | Условные обозначения: |  |  |

|                               |         |                   |
|-------------------------------|---------|-------------------|
| Государственный регистратор   |         | ФГИС ЕГРН         |
| полное наименование должности | подпись | инициалы, фамилия |

М.П.

Выписка из Единого государственного реестра недвижимости об объекте недвижимости  
Описание местоположения земельного участка


|   |                                     |  |                           |
|---|-------------------------------------|--|---------------------------|
| <b>Земельный участок</b>                  |                                     |  |                           |
| <small>(вид объекта недвижимости)</small> |                                     |  |                           |
| Лист № ___ Раздела <b>3</b>               | Всего листов раздела <b>3</b> : ___ | Всего разделов: ___                              | Всего листов выписки: ___ |
| <b>30.09.2021.№ 99/2021/420876982</b>     |                                     |  |                           |
| Кадастровый номер:                        |                                     | <b>02:17:000000:121(единое землепользование)</b> |                           |

|   |                       |  |  |
|---|-----------------------|--|--|
| План (чертеж, схема) земельного участка   |                       |  |  |
|  |                       |  |  |
| Масштаб 1: данные отсутствуют   | Условные обозначения: |  |  |

|                               |         |                   |
|-------------------------------|---------|-------------------|
| Государственный регистратор   |         | ФГИС ЕГРН         |
| полное наименование должности | подпись | инициалы, фамилия |

М.П.

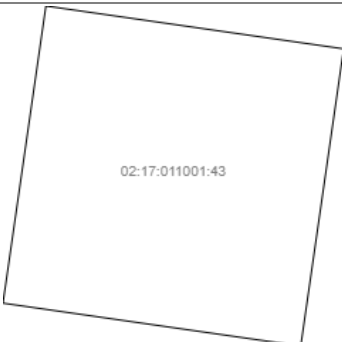
|                                       |                                      |  |                            |
|---------------------------------------|--------------------------------------|--|----------------------------|
| <b>Земельный участок</b>              |                                      |  |                            |
| (вид объекта недвижимости)            |                                      |  |                            |
| Лист № ____ Раздела <b>3</b>          | Всего листов раздела <b>3</b> : ____ | Всего разделов: ____                             | Всего листов выписки: ____ |
| <b>30.09.2021.№ 99/2021/420876982</b> |                                      |  |                            |
| Кадастровый номер:                    |                                      | <b>02:17:000000:121(единое землепользование)</b> |                            |

|   |                       |  |
|---|-----------------------|--|
| План (чертеж, схема) земельного участка   |                       |  |
|  |                       |  |
| Масштаб 1: данные отсутствуют   | Условные обозначения: |  |

|                               |         |                   |
|-------------------------------|---------|-------------------|
| Государственный регистратор   |         | ФГИС ЕГРН         |
| полное наименование должности | подпись | инициалы, фамилия |

М.П.

|                                       |                                      |  |                            |
|---------------------------------------|--------------------------------------|--|----------------------------|
| <b>Земельный участок</b>              |                                      |  |                            |
| (вид объекта недвижимости)            |                                      |  |                            |
| Лист № ____ Раздела <b>3</b>          | Всего листов раздела <b>3</b> : ____ | Всего разделов: ____                             | Всего листов выписки: ____ |
| <b>30.09.2021.№ 99/2021/420876982</b> |                                      |  |                            |
| Кадастровый номер:                    |                                      | <b>02:17:000000:121(единое землепользование)</b> |                            |


|   |                       |  |
|---|-----------------------|--|
| План (чертеж, схема) земельного участка   |                       |  |
|  |                       |  |
| Масштаб 1: данные отсутствуют   | Условные обозначения: |  |

|                               |         |                   |
|-------------------------------|---------|-------------------|
| Государственный регистратор   |         | ФГИС ЕГРН         |
| полное наименование должности | подпись | инициалы, фамилия |

М.П.

Выписка из Единого государственного реестра недвижимости об объекте недвижимости  
Описание местоположения земельного участка

|                                       |                                      |  |                            |
|---------------------------------------|--------------------------------------|--|----------------------------|
| <b>Земельный участок</b>              |                                      |  |                            |
| (вид объекта недвижимости)            |                                      |  |                            |
| Лист № ____ Раздела <b>3</b>          | Всего листов раздела <b>3</b> : ____ | Всего разделов: ____                             | Всего листов выписки: ____ |
| <b>30.09.2021.№ 99/2021/420876982</b> |                                      |  |                            |
| Кадастровый номер:                    |                                      | <b>02:17:000000:121(единое землепользование)</b> |                            |

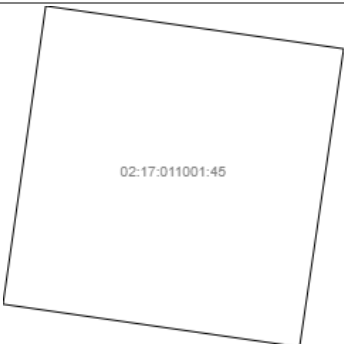
|   |                       |  |
|---|-----------------------|--|
| План (чертеж, схема) земельного участка   |                       |  |
|  |                       |  |
| Масштаб 1: данные отсутствуют   | Условные обозначения: |  |

|                               |         |                   |
|-------------------------------|---------|-------------------|
| Государственный регистратор   |         | ФГИС ЕГРН         |
| полное наименование должности | подпись | инициалы, фамилия |

М.П.

Выписка из Единого государственного реестра недвижимости об объекте недвижимости  
Описание местоположения земельного участка

|                                       |                                      |  |                            |
|---------------------------------------|--------------------------------------|--|----------------------------|
| <b>Земельный участок</b>              |                                      |  |                            |
| (вид объекта недвижимости)            |                                      |  |                            |
| Лист № ____ Раздела <b>3</b>          | Всего листов раздела <b>3</b> : ____ | Всего разделов: ____                             | Всего листов выписки: ____ |
| <b>30.09.2021.№ 99/2021/420876982</b> |                                      |  |                            |
| Кадастровый номер:                    |                                      | <b>02:17:000000:121(единое землепользование)</b> |                            |


|   |                       |  |
|---|-----------------------|--|
| План (чертеж, схема) земельного участка   |                       |  |
|  |                       |  |
| Масштаб 1: данные отсутствуют   | Условные обозначения: |  |

|                               |         |                   |
|-------------------------------|---------|-------------------|
| Государственный регистратор   |         | ФГИС ЕГРН         |
| полное наименование должности | подпись | инициалы, фамилия |

М.П.

Выписка из Единого государственного реестра недвижимости об объекте недвижимости  
Описание местоположения земельного участка

|   |                                      |  |                            |
|---|--------------------------------------|--|----------------------------|
| <b>Земельный участок</b>                  |                                      |  |                            |
| <small>(вид объекта недвижимости)</small> |                                      |  |                            |
| Лист № ____ Раздела <b>3</b>              | Всего листов раздела <b>3</b> : ____ | Всего разделов: ____                             | Всего листов выписки: ____ |
| <b>30.09.2021.№ 99/2021/420876982</b>     |                                      |  |                            |
| Кадастровый номер:                        |                                      | <b>02:17:000000:121(единое землепользование)</b> |                            |


|   |                       |  |
|---|-----------------------|--|
| План (чертеж, схема) земельного участка   |                       |  |
|  |                       |  |
| Масштаб 1: данные отсутствуют   | Условные обозначения: |  |

|                               |         |                   |
|-------------------------------|---------|-------------------|
| Государственный регистратор   |         | ФГИС ЕГРН         |
| полное наименование должности | подпись | инициалы, фамилия |

М.П.

Выписка из Единого государственного реестра недвижимости об объекте недвижимости  
Описание местоположения земельного участка

|   |                                      |  |                            |
|---|--------------------------------------|--|----------------------------|
| <b>Земельный участок</b>                  |                                      |  |                            |
| <small>(вид объекта недвижимости)</small> |                                      |  |                            |
| Лист № ____ Раздела <b>3</b>              | Всего листов раздела <b>3</b> : ____ | Всего разделов: ____                             | Всего листов выписки: ____ |
| <b>30.09.2021.№ 99/2021/420876982</b>     |                                      |  |                            |
| Кадастровый номер:                        |                                      | <b>02:17:000000:121(единое землепользование)</b> |                            |


|   |                       |  |
|---|-----------------------|--|
| План (чертеж, схема) земельного участка   |                       |  |
|  |                       |  |
| Масштаб 1: данные отсутствуют   | Условные обозначения: |  |

|                               |         |                   |
|-------------------------------|---------|-------------------|
| Государственный регистратор   |         | ФГИС ЕГРН         |
| полное наименование должности | подпись | инициалы, фамилия |

М.П.

Выписка из Единого государственного реестра недвижимости об объекте недвижимости  
Описание местоположения земельного участка

|                                       |                                      |  |                            |
|---------------------------------------|--------------------------------------|--|----------------------------|
| <b>Земельный участок</b>              |                                      |  |                            |
| (вид объекта недвижимости)            |                                      |  |                            |
| Лист № ____ Раздела <b>3</b>          | Всего листов раздела <b>3</b> : ____ | Всего разделов: ____                             | Всего листов выписки: ____ |
| <b>30.09.2021.№ 99/2021/420876982</b> |                                      |  |                            |
| Кадастровый номер:                    |                                      | <b>02:17:000000:121(единое землепользование)</b> |                            |

|   |                       |  |
|---|-----------------------|--|
| План (чертеж, схема) земельного участка   |                       |  |
|  |                       |  |
| Масштаб 1: данные отсутствуют   | Условные обозначения: |  |

|                               |         |                   |
|-------------------------------|---------|-------------------|
| Государственный регистратор   |         | ФГИС ЕГРН         |
| полное наименование должности | подпись | инициалы, фамилия |

М.П.

Выписка из Единого государственного реестра недвижимости об объекте недвижимости  
Описание местоположения земельного участка


|                                       |                                      |  |                            |
|---------------------------------------|--------------------------------------|--|----------------------------|
| <b>Земельный участок</b>              |                                      |  |                            |
| (вид объекта недвижимости)            |                                      |  |                            |
| Лист № ____ Раздела <b>3</b>          | Всего листов раздела <b>3</b> : ____ | Всего разделов: ____                             | Всего листов выписки: ____ |
| <b>30.09.2021.№ 99/2021/420876982</b> |                                      |  |                            |
| Кадастровый номер:                    |                                      | <b>02:17:000000:121(единое землепользование)</b> |                            |

|   |                       |  |
|---|-----------------------|--|
| План (чертеж, схема) земельного участка   |                       |  |
|  |                       |  |
| Масштаб 1: данные отсутствуют   | Условные обозначения: |  |

|                               |         |                   |
|-------------------------------|---------|-------------------|
| Государственный регистратор   |         | ФГИС ЕГРН         |
| полное наименование должности | подпись | инициалы, фамилия |

М.П.


|                                       |                                      |  |                            |
|---------------------------------------|--------------------------------------|--|----------------------------|
| <b>Земельный участок</b>              |                                      |  |                            |
| (вид объекта недвижимости)            |                                      |  |                            |
| Лист № ____ Раздела <b>3</b>          | Всего листов раздела <b>3</b> : ____ | Всего разделов: ____                             | Всего листов выписки: ____ |
| <b>30.09.2021.№ 99/2021/420876982</b> |                                      |  |                            |
| Кадастровый номер:                    |                                      | <b>02:17:000000:121(единое землепользование)</b> |                            |

|   |                       |  |  |
|---|-----------------------|--|--|
| План (чертеж, схема) земельного участка   |                       |  |  |
|  |                       |  |  |
| Масштаб 1: данные отсутствуют   | Условные обозначения: |  |  |

|                               |         |                   |
|-------------------------------|---------|-------------------|
| Государственный регистратор   |         | ФГИС ЕГРН         |
| полное наименование должности | подпись | инициалы, фамилия |

М.П.

|                                       |                                      |  |                            |
|---------------------------------------|--------------------------------------|--|----------------------------|
| <b>Земельный участок</b>              |                                      |  |                            |
| (вид объекта недвижимости)            |                                      |  |                            |
| Лист № ____ Раздела <b>3</b>          | Всего листов раздела <b>3</b> : ____ | Всего разделов: ____                             | Всего листов выписки: ____ |
| <b>30.09.2021.№ 99/2021/420876982</b> |                                      |  |                            |
| Кадастровый номер:                    |                                      | <b>02:17:000000:121(единое землепользование)</b> |                            |

|   |                       |  |  |
|---|-----------------------|--|--|
| План (чертеж, схема) земельного участка   |                       |  |  |
|  |                       |  |  |
| Масштаб 1: данные отсутствуют   | Условные обозначения: |  |  |

|                               |         |                   |
|-------------------------------|---------|-------------------|
| Государственный регистратор   |         | ФГИС ЕГРН         |
| полное наименование должности | подпись | инициалы, фамилия |

М.П.



Выписка из Единого государственного реестра недвижимости об объекте недвижимости  
Описание местоположения земельного участка

|   |                                     |   |                           |
|---|-------------------------------------|---|---------------------------|
| <b>Земельный участок</b>                  |                                     |   |                           |
| <small>(вид объекта недвижимости)</small> |                                     |   |                           |
| Лист № ___ Раздела <b>3</b>               | Всего листов раздела <b>3</b> : ___ | Всего разделов: ___                               | Всего листов выписки: ___ |
| <b>30.09.2021 № 99/2021/420876982</b>     |                                     |   |                           |
| Кадастровый номер:                        |                                     | <b>02:17:000000:121 (единое землепользование)</b> |                           |


|   |                       |  |  |
|---|-----------------------|--|--|
| План (чертеж, схема) земельного участка   |                       |  |  |
|  |                       |  |  |
| Масштаб 1: данные отсутствуют   | Условные обозначения: |  |  |

|                               |         |                   |
|-------------------------------|---------|-------------------|
| Государственный регистратор   |         | ФГИС ЕГРН         |
| полное наименование должности | подпись | инициалы, фамилия |

М.П.

Выписка из Единого государственного реестра недвижимости об объекте недвижимости  
Описание местоположения земельного участка

|   |                                     |   |                           |
|---|-------------------------------------|---|---------------------------|
| <b>Земельный участок</b>                  |                                     |   |                           |
| <small>(вид объекта недвижимости)</small> |                                     |   |                           |
| Лист № ___ Раздела <b>3</b>               | Всего листов раздела <b>3</b> : ___ | Всего разделов: ___                               | Всего листов выписки: ___ |
| <b>30.09.2021 № 99/2021/420876982</b>     |                                     |   |                           |
| Кадастровый номер:                        |                                     | <b>02:17:000000:121 (единое землепользование)</b> |                           |


|   |                       |  |  |
|---|-----------------------|--|--|
| План (чертеж, схема) земельного участка   |                       |  |  |
|  |                       |  |  |
| Масштаб 1: данные отсутствуют   | Условные обозначения: |  |  |

|                               |         |                   |
|-------------------------------|---------|-------------------|
| Государственный регистратор   |         | ФГИС ЕГРН         |
| полное наименование должности | подпись | инициалы, фамилия |

М.П.

Выписка из Единого государственного реестра недвижимости об объекте недвижимости  
Описание местоположения земельного участка

|   |                                      |  |                            |
|---|--------------------------------------|--|----------------------------|
| <b>Земельный участок</b>                  |                                      |  |                            |
| <small>(вид объекта недвижимости)</small> |                                      |  |                            |
| Лист № ____ Раздела <b>3</b>              | Всего листов раздела <b>3</b> : ____ | Всего разделов: ____                             | Всего листов выписки: ____ |
| <b>30.09.2021.№ 99/2021/420876982</b>     |                                      |  |                            |
| Кадастровый номер:                        |                                      | <b>02:17:000000:121(единое землепользование)</b> |                            |


|   |                       |  |
|---|-----------------------|--|
| План (чертеж, схема) земельного участка   |                       |  |
|  |                       |  |
| Масштаб 1: данные отсутствуют   | Условные обозначения: |  |

|                               |         |                   |
|-------------------------------|---------|-------------------|
| Государственный регистратор   |         | ФГИС ЕГРН         |
| полное наименование должности | подпись | инициалы, фамилия |

М.П.

Выписка из Единого государственного реестра недвижимости об объекте недвижимости  
Описание местоположения земельного участка

|   |                                      |  |                            |
|---|--------------------------------------|--|----------------------------|
| <b>Земельный участок</b>                  |                                      |  |                            |
| <small>(вид объекта недвижимости)</small> |                                      |  |                            |
| Лист № ____ Раздела <b>3</b>              | Всего листов раздела <b>3</b> : ____ | Всего разделов: ____                             | Всего листов выписки: ____ |
| <b>30.09.2021.№ 99/2021/420876982</b>     |                                      |  |                            |
| Кадастровый номер:                        |                                      | <b>02:17:000000:121(единое землепользование)</b> |                            |

|   |                       |  |
|---|-----------------------|--|
| План (чертеж, схема) земельного участка   |                       |  |
|  |                       |  |
| Масштаб 1: данные отсутствуют   | Условные обозначения: |  |

|                               |         |                   |
|-------------------------------|---------|-------------------|
| Государственный регистратор   |         | ФГИС ЕГРН         |
| полное наименование должности | подпись | инициалы, фамилия |

М.П.

Выписка из Единого государственного реестра недвижимости об объекте недвижимости  
Описание местоположения земельного участка

|   |                                      |  |                            |
|---|--------------------------------------|--|----------------------------|
| <b>Земельный участок</b>                  |                                      |  |                            |
| <small>(вид объекта недвижимости)</small> |                                      |  |                            |
| Лист № ____ Раздела <b>3</b>              | Всего листов раздела <b>3</b> : ____ | Всего разделов: ____                             | Всего листов выписки: ____ |
| <b>30.09.2021 № 99/2021/420876982</b>     |                                      |  |                            |
| Кадастровый номер:                        |                                      | <b>02:17:000000:121(единое землепользование)</b> |                            |

|   |                       |  |  |
|---|-----------------------|--|--|
| План (чертеж, схема) земельного участка   |                       |  |  |
|  |                       |  |  |
| Масштаб 1: данные отсутствуют   | Условные обозначения: |  |  |

|                               |         |                   |
|-------------------------------|---------|-------------------|
| Государственный регистратор   |         | ФГИС ЕГРН         |
| полное наименование должности | подпись | инициалы, фамилия |

М.П.

Выписка из Единого государственного реестра недвижимости об объекте недвижимости  
Описание местоположения земельного участка

|   |                                      |  |                            |
|---|--------------------------------------|--|----------------------------|
| <b>Земельный участок</b>                  |                                      |  |                            |
| <small>(вид объекта недвижимости)</small> |                                      |  |                            |
| Лист № ____ Раздела <b>3</b>              | Всего листов раздела <b>3</b> : ____ | Всего разделов: ____                             | Всего листов выписки: ____ |
| <b>30.09.2021 № 99/2021/420876982</b>     |                                      |  |                            |
| Кадастровый номер:                        |                                      | <b>02:17:000000:121(единое землепользование)</b> |                            |


|   |                       |  |  |
|---|-----------------------|--|--|
| План (чертеж, схема) земельного участка   |                       |  |  |
|  |                       |  |  |
| Масштаб 1: данные отсутствуют   | Условные обозначения: |  |  |

|                               |         |                   |
|-------------------------------|---------|-------------------|
| Государственный регистратор   |         | ФГИС ЕГРН         |
| полное наименование должности | подпись | инициалы, фамилия |

М.П.

Выписка из Единого государственного реестра недвижимости об объекте недвижимости  
Описание местоположения земельного участка

|   |                                      |  |                            |
|---|--------------------------------------|--|----------------------------|
| <b>Земельный участок</b>                  |                                      |  |                            |
| <small>(вид объекта недвижимости)</small> |                                      |  |                            |
| Лист № ____ Раздела <b>3</b>              | Всего листов раздела <b>3</b> : ____ | Всего разделов: ____                             | Всего листов выписки: ____ |
| <b>30.09.2021.№ 99/2021/420876982</b>     |                                      |  |                            |
| Кадастровый номер:                        |                                      | <b>02:17:000000:121(единое землепользование)</b> |                            |


|   |                       |  |
|---|-----------------------|--|
| План (чертеж, схема) земельного участка   |                       |  |
|  |                       |  |
| Масштаб 1: данные отсутствуют   | Условные обозначения: |  |

|                               |         |                   |
|-------------------------------|---------|-------------------|
| Государственный регистратор   |         | ФГИС ЕГРН         |
| полное наименование должности | подпись | инициалы, фамилия |

М.П.

Выписка из Единого государственного реестра недвижимости об объекте недвижимости  
Описание местоположения земельного участка

|   |                                      |  |                            |
|---|--------------------------------------|--|----------------------------|
| <b>Земельный участок</b>                  |                                      |  |                            |
| <small>(вид объекта недвижимости)</small> |                                      |  |                            |
| Лист № ____ Раздела <b>3</b>              | Всего листов раздела <b>3</b> : ____ | Всего разделов: ____                             | Всего листов выписки: ____ |
| <b>30.09.2021.№ 99/2021/420876982</b>     |                                      |  |                            |
| Кадастровый номер:                        |                                      | <b>02:17:000000:121(единое землепользование)</b> |                            |


|   |                       |  |
|---|-----------------------|--|
| План (чертеж, схема) земельного участка   |                       |  |
|  |                       |  |
| Масштаб 1: данные отсутствуют   | Условные обозначения: |  |

|                               |         |                   |
|-------------------------------|---------|-------------------|
| Государственный регистратор   |         | ФГИС ЕГРН         |
| полное наименование должности | подпись | инициалы, фамилия |

М.П.

Выписка из Единого государственного реестра недвижимости об объекте недвижимости  
**Описание местоположения земельного участка**

|                                       |                                      |  |                            |
|---------------------------------------|--------------------------------------|--|----------------------------|
| <b>Земельный участок</b>              |                                      |  |                            |
| (вид объекта недвижимости)            |                                      |  |                            |
| Лист № ____ Раздела <b>3</b>          | Всего листов раздела <b>3</b> : ____ | Всего разделов: ____                             | Всего листов выписки: ____ |
| <b>30.09.2021.№ 99/2021/420876982</b> |                                      |  |                            |
| Кадастровый номер:                    |                                      | <b>02:17:000000:121(единое землепользование)</b> |                            |


|   |                       |  |
|---|-----------------------|--|
| План (чертеж, схема) земельного участка   |                       |  |
|  |                       |  |
| Масштаб 1: данные отсутствуют   | Условные обозначения: |  |

|                               |         |                   |
|-------------------------------|---------|-------------------|
| Государственный регистратор   |         | ФГИС ЕГРН         |
| полное наименование должности | подпись | инициалы, фамилия |

М.П.

Выписка из Единого государственного реестра недвижимости об объекте недвижимости  
**Описание местоположения земельного участка**


|                                       |                                      |  |                            |
|---------------------------------------|--------------------------------------|--|----------------------------|
| <b>Земельный участок</b>              |                                      |  |                            |
| (вид объекта недвижимости)            |                                      |  |                            |
| Лист № ____ Раздела <b>3</b>          | Всего листов раздела <b>3</b> : ____ | Всего разделов: ____                             | Всего листов выписки: ____ |
| <b>30.09.2021.№ 99/2021/420876982</b> |                                      |  |                            |
| Кадастровый номер:                    |                                      | <b>02:17:000000:121(единое землепользование)</b> |                            |

|   |                       |  |
|---|-----------------------|--|
| План (чертеж, схема) земельного участка   |                       |  |
|  |                       |  |
| Масштаб 1: данные отсутствуют   | Условные обозначения: |  |

|                               |         |                   |
|-------------------------------|---------|-------------------|
| Государственный регистратор   |         | ФГИС ЕГРН         |
| полное наименование должности | подпись | инициалы, фамилия |

М.П.

|                                       |                                      |  |                            |
|---------------------------------------|--------------------------------------|--|----------------------------|
| <b>Земельный участок</b>              |                                      |  |                            |
| (вид объекта недвижимости)            |                                      |  |                            |
| Лист № ____ Раздела <b>3</b>          | Всего листов раздела <b>3</b> : ____ | Всего разделов: ____                             | Всего листов выписки: ____ |
| <b>30.09.2021.№ 99/2021/420876982</b> |                                      |  |                            |
| Кадастровый номер:                    |                                      | <b>02:17:000000:121(единое землепользование)</b> |                            |

|   |                       |  |
|---|-----------------------|--|
| План (чертеж, схема) земельного участка   |                       |  |
|  |                       |  |
| Масштаб 1: данные отсутствуют   | Условные обозначения: |  |

|                               |         |                   |
|-------------------------------|---------|-------------------|
| Государственный регистратор   |         | ФГИС ЕГРН         |
| полное наименование должности | подпись | инициалы, фамилия |

М.П.

|                                       |                                      |  |                            |
|---------------------------------------|--------------------------------------|--|----------------------------|
| <b>Земельный участок</b>              |                                      |  |                            |
| (вид объекта недвижимости)            |                                      |  |                            |
| Лист № ____ Раздела <b>3</b>          | Всего листов раздела <b>3</b> : ____ | Всего разделов: ____                             | Всего листов выписки: ____ |
| <b>30.09.2021.№ 99/2021/420876982</b> |                                      |  |                            |
| Кадастровый номер:                    |                                      | <b>02:17:000000:121(единое землепользование)</b> |                            |

|   |                       |  |
|---|-----------------------|--|
| План (чертеж, схема) земельного участка   |                       |  |
|  |                       |  |
| Масштаб 1: данные отсутствуют   | Условные обозначения: |  |

|                               |         |                   |
|-------------------------------|---------|-------------------|
| Государственный регистратор   |         | ФГИС ЕГРН         |
| полное наименование должности | подпись | инициалы, фамилия |

М.П.

Выписка из Единого государственного реестра недвижимости об объекте недвижимости  
**Описание местоположения земельного участка**

|                                       |                                      |  |                            |
|---------------------------------------|--------------------------------------|--|----------------------------|
| <b>Земельный участок</b>              |                                      |  |                            |
| (вид объекта недвижимости)            |                                      |  |                            |
| Лист № ____ Раздела <b>3</b>          | Всего листов раздела <b>3</b> : ____ | Всего разделов: ____                             | Всего листов выписки: ____ |
| <b>30.09.2021.№ 99/2021/420876982</b> |                                      |  |                            |
| Кадастровый номер:                    |                                      | <b>02:17:000000:121(единое землепользование)</b> |                            |


|   |                       |  |  |
|---|-----------------------|--|--|
| План (чертеж, схема) земельного участка   |                       |  |  |
|  |                       |  |  |
| Масштаб 1: данные отсутствуют   | Условные обозначения: |  |  |

|                               |         |                   |
|-------------------------------|---------|-------------------|
| Государственный регистратор   |         | ФГИС ЕГРН         |
| полное наименование должности | подпись | инициалы, фамилия |

М.П.

Выписка из Единого государственного реестра недвижимости об объекте недвижимости  
**Описание местоположения земельного участка**

|                                       |                                      |  |                            |
|---------------------------------------|--------------------------------------|--|----------------------------|
| <b>Земельный участок</b>              |                                      |  |                            |
| (вид объекта недвижимости)            |                                      |  |                            |
| Лист № ____ Раздела <b>3</b>          | Всего листов раздела <b>3</b> : ____ | Всего разделов: ____                             | Всего листов выписки: ____ |
| <b>30.09.2021.№ 99/2021/420876982</b> |                                      |  |                            |
| Кадастровый номер:                    |                                      | <b>02:17:000000:121(единое землепользование)</b> |                            |


|   |                       |  |  |
|---|-----------------------|--|--|
| План (чертеж, схема) земельного участка   |                       |  |  |
|  |                       |  |  |
| Масштаб 1: данные отсутствуют   | Условные обозначения: |  |  |

|                               |         |                   |
|-------------------------------|---------|-------------------|
| Государственный регистратор   |         | ФГИС ЕГРН         |
| полное наименование должности | подпись | инициалы, фамилия |

М.П.

Выписка из Единого государственного реестра недвижимости об объекте недвижимости  
Описание местоположения земельного участка

|   |                                     |  |                           |
|---|-------------------------------------|--|---------------------------|
| <b>Земельный участок</b>                  |                                     |  |                           |
| <small>(вид объекта недвижимости)</small> |                                     |  |                           |
| Лист № ___ Раздела <b>3</b>               | Всего листов раздела <b>3</b> : ___ | Всего разделов: ___                              | Всего листов выписки: ___ |
| <b>30.09.2021 № 99/2021/420876982</b>     |                                     |  |                           |
| Кадастровый номер:                        |                                     | <b>02:17:000000:121(единое землепользование)</b> |                           |


|   |                       |  |  |
|---|-----------------------|--|--|
| План (чертеж, схема) земельного участка   |                       |  |  |
|  |                       |  |  |
| Масштаб 1: данные отсутствуют   | Условные обозначения: |  |  |

|                               |         |                   |
|-------------------------------|---------|-------------------|
| Государственный регистратор   |         | ФГИС ЕГРН         |
| полное наименование должности | подпись | инициалы, фамилия |

М.П.

Выписка из Единого государственного реестра недвижимости об объекте недвижимости  
Описание местоположения земельного участка

|   |                                     |  |                           |
|---|-------------------------------------|--|---------------------------|
| <b>Земельный участок</b>                  |                                     |  |                           |
| <small>(вид объекта недвижимости)</small> |                                     |  |                           |
| Лист № ___ Раздела <b>3</b>               | Всего листов раздела <b>3</b> : ___ | Всего разделов: ___                              | Всего листов выписки: ___ |
| <b>30.09.2021 № 99/2021/420876982</b>     |                                     |  |                           |
| Кадастровый номер:                        |                                     | <b>02:17:000000:121(единое землепользование)</b> |                           |

|   |                       |  |  |
|---|-----------------------|--|--|
| План (чертеж, схема) земельного участка   |                       |  |  |
|  |                       |  |  |
| Масштаб 1: данные отсутствуют   | Условные обозначения: |  |  |

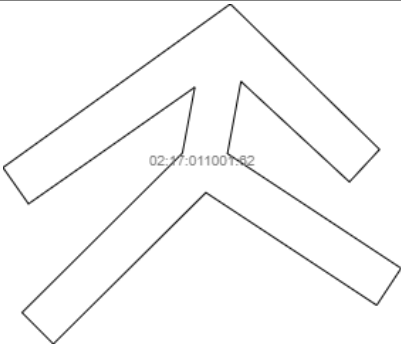
|                               |         |                   |
|-------------------------------|---------|-------------------|
| Государственный регистратор   |         | ФГИС ЕГРН         |
| полное наименование должности | подпись | инициалы, фамилия |

М.П.



Выписка из Единого государственного реестра недвижимости об объекте недвижимости  
Описание местоположения земельного участка

|                                       |                                      |  |                            |
|---------------------------------------|--------------------------------------|--|----------------------------|
| <b>Земельный участок</b>              |                                      |  |                            |
| (вид объекта недвижимости)            |                                      |  |                            |
| Лист № ____ Раздела <b>3</b>          | Всего листов раздела <b>3</b> : ____ | Всего разделов: ____                             | Всего листов выписки: ____ |
| <b>30.09.2021.№ 99/2021/420876982</b> |                                      |  |                            |
| Кадастровый номер:                    |                                      | <b>02:17:000000:121(единое землепользование)</b> |                            |


|   |                       |  |  |
|---|-----------------------|--|--|
| План (чертеж, схема) земельного участка   |                       |  |  |
|  |                       |  |  |
| Масштаб 1: данные отсутствуют   | Условные обозначения: |  |  |

|                               |         |                   |
|-------------------------------|---------|-------------------|
| Государственный регистратор   |         | ФГИС ЕГРН         |
| полное наименование должности | подпись | инициалы, фамилия |

М.П.

Выписка из Единого государственного реестра недвижимости об объекте недвижимости  
Описание местоположения земельного участка

|                                       |                                      |  |                            |
|---------------------------------------|--------------------------------------|--|----------------------------|
| <b>Земельный участок</b>              |                                      |  |                            |
| (вид объекта недвижимости)            |                                      |  |                            |
| Лист № ____ Раздела <b>3</b>          | Всего листов раздела <b>3</b> : ____ | Всего разделов: ____                             | Всего листов выписки: ____ |
| <b>30.09.2021.№ 99/2021/420876982</b> |                                      |  |                            |
| Кадастровый номер:                    |                                      | <b>02:17:000000:121(единое землепользование)</b> |                            |


|   |                       |  |  |
|---|-----------------------|--|--|
| План (чертеж, схема) земельного участка   |                       |  |  |
|  |                       |  |  |
| Масштаб 1: данные отсутствуют   | Условные обозначения: |  |  |

|                               |         |                   |
|-------------------------------|---------|-------------------|
| Государственный регистратор   |         | ФГИС ЕГРН         |
| полное наименование должности | подпись | инициалы, фамилия |

М.П.

Выписка из Единого государственного реестра недвижимости об объекте недвижимости  
Описание местоположения земельного участка

|   |                                     |  |                           |
|---|-------------------------------------|--|---------------------------|
| <b>Земельный участок</b>                  |                                     |  |                           |
| <small>(вид объекта недвижимости)</small> |                                     |  |                           |
| Лист № ___ Раздела <b>3</b>               | Всего листов раздела <b>3</b> : ___ | Всего разделов: ___                              | Всего листов выписки: ___ |
| <b>30.09.2021 № 99/2021/420876982</b>     |                                     |  |                           |
| Кадастровый номер:                        |                                     | <b>02:17:000000:121(единое землепользование)</b> |                           |


|   |                       |  |
|---|-----------------------|--|
| План (чертеж, схема) земельного участка   |                       |  |
|  |                       |  |
| Масштаб 1: данные отсутствуют   | Условные обозначения: |  |

|                               |         |                   |
|-------------------------------|---------|-------------------|
| Государственный регистратор   |         | ФГИС ЕГРН         |
| полное наименование должности | подпись | инициалы, фамилия |

М.П.

Выписка из Единого государственного реестра недвижимости об объекте недвижимости  
Описание местоположения земельного участка

|   |                                     |  |                           |
|---|-------------------------------------|--|---------------------------|
| <b>Земельный участок</b>                  |                                     |  |                           |
| <small>(вид объекта недвижимости)</small> |                                     |  |                           |
| Лист № ___ Раздела <b>3</b>               | Всего листов раздела <b>3</b> : ___ | Всего разделов: ___                              | Всего листов выписки: ___ |
| <b>30.09.2021 № 99/2021/420876982</b>     |                                     |  |                           |
| Кадастровый номер:                        |                                     | <b>02:17:000000:121(единое землепользование)</b> |                           |

|   |                       |  |
|---|-----------------------|--|
| План (чертеж, схема) земельного участка   |                       |  |
|  |                       |  |
| Масштаб 1: данные отсутствуют   | Условные обозначения: |  |

|                               |         |                   |
|-------------------------------|---------|-------------------|
| Государственный регистратор   |         | ФГИС ЕГРН         |
| полное наименование должности | подпись | инициалы, фамилия |

М.П.

Выписка из Единого государственного реестра недвижимости об объекте недвижимости  
Описание местоположения земельного участка

|   |                                     |   |                           |
|---|-------------------------------------|---|---------------------------|
| <b>Земельный участок</b>                  |                                     |   |                           |
| <small>(вид объекта недвижимости)</small> |                                     |   |                           |
| Лист № ___ Раздела <b>3</b>               | Всего листов раздела <b>3</b> : ___ | Всего разделов: ___                               | Всего листов выписки: ___ |
| <b>30.09.2021 № 99/2021/420876982</b>     |                                     |   |                           |
| Кадастровый номер:                        |                                     | <b>02:17:000000:121 (единое землепользование)</b> |                           |


|   |                       |  |  |
|---|-----------------------|--|--|
| План (чертеж, схема) земельного участка   |                       |  |  |
|  |                       |  |  |
| Масштаб 1: данные отсутствуют   | Условные обозначения: |  |  |

|                               |         |                   |
|-------------------------------|---------|-------------------|
| Государственный регистратор   |         | ФГИС ЕГРН         |
| полное наименование должности | подпись | инициалы, фамилия |

М.П.

Выписка из Единого государственного реестра недвижимости об объекте недвижимости  
Описание местоположения земельного участка


|   |                                     |   |                           |
|---|-------------------------------------|---|---------------------------|
| <b>Земельный участок</b>                  |                                     |   |                           |
| <small>(вид объекта недвижимости)</small> |                                     |   |                           |
| Лист № ___ Раздела <b>3</b>               | Всего листов раздела <b>3</b> : ___ | Всего разделов: ___                               | Всего листов выписки: ___ |
| <b>30.09.2021 № 99/2021/420876982</b>     |                                     |   |                           |
| Кадастровый номер:                        |                                     | <b>02:17:000000:121 (единое землепользование)</b> |                           |

|   |                       |  |  |
|---|-----------------------|--|--|
| План (чертеж, схема) земельного участка   |                       |  |  |
|  |                       |  |  |
| Масштаб 1: данные отсутствуют   | Условные обозначения: |  |  |

|                               |         |                   |
|-------------------------------|---------|-------------------|
| Государственный регистратор   |         | ФГИС ЕГРН         |
| полное наименование должности | подпись | инициалы, фамилия |

М.П.

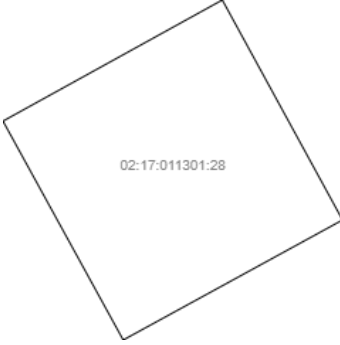
|                                       |                                      |  |                            |
|---------------------------------------|--------------------------------------|--|----------------------------|
| <b>Земельный участок</b>              |                                      |  |                            |
| (вид объекта недвижимости)            |                                      |  |                            |
| Лист № ____ Раздела <b>3</b>          | Всего листов раздела <b>3</b> : ____ | Всего разделов: ____                             | Всего листов выписки: ____ |
| <b>30.09.2021.№ 99/2021/420876982</b> |                                      |  |                            |
| Кадастровый номер:                    |                                      | <b>02:17:000000:121(единое землепользование)</b> |                            |

|   |                       |  |  |
|---|-----------------------|--|--|
| План (чертеж, схема) земельного участка   |                       |  |  |
|  |                       |  |  |
| Масштаб 1: данные отсутствуют   | Условные обозначения: |  |  |

|                               |         |                   |
|-------------------------------|---------|-------------------|
| Государственный регистратор   |         | ФГИС ЕГРН         |
| полное наименование должности | подпись | инициалы, фамилия |

М.П.

|                                       |                                      |  |                            |
|---------------------------------------|--------------------------------------|--|----------------------------|
| <b>Земельный участок</b>              |                                      |  |                            |
| (вид объекта недвижимости)            |                                      |  |                            |
| Лист № ____ Раздела <b>3</b>          | Всего листов раздела <b>3</b> : ____ | Всего разделов: ____                             | Всего листов выписки: ____ |
| <b>30.09.2021.№ 99/2021/420876982</b> |                                      |  |                            |
| Кадастровый номер:                    |                                      | <b>02:17:000000:121(единое землепользование)</b> |                            |

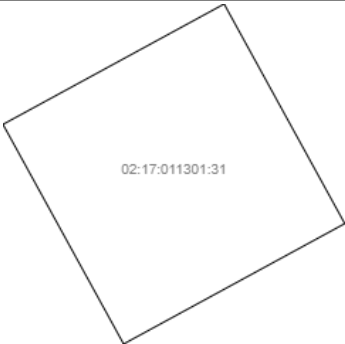
|   |                       |  |  |
|---|-----------------------|--|--|
| План (чертеж, схема) земельного участка   |                       |  |  |
|  |                       |  |  |
| Масштаб 1: данные отсутствуют   | Условные обозначения: |  |  |

|                               |         |                   |
|-------------------------------|---------|-------------------|
| Государственный регистратор   |         | ФГИС ЕГРН         |
| полное наименование должности | подпись | инициалы, фамилия |

М.П.

Выписка из Единого государственного реестра недвижимости об объекте недвижимости  
Описание местоположения земельного участка

|   |                                     |  |                           |
|---|-------------------------------------|--|---------------------------|
| <b>Земельный участок</b>                  |                                     |  |                           |
| <small>(вид объекта недвижимости)</small> |                                     |  |                           |
| Лист № ___ Раздела <b>3</b>               | Всего листов раздела <b>3</b> : ___ | Всего разделов: ___                              | Всего листов выписки: ___ |
| <b>30.09.2021 № 99/2021/420876982</b>     |                                     |  |                           |
| Кадастровый номер:                        |                                     | <b>02:17:000000:121(единое землепользование)</b> |                           |

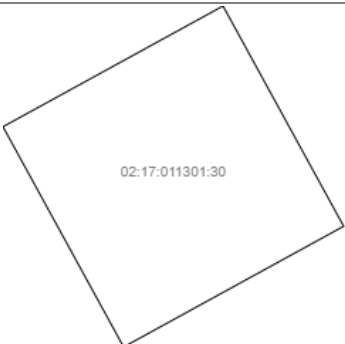
|   |                       |  |  |
|---|-----------------------|--|--|
| План (чертеж, схема) земельного участка   |                       |  |  |
|  |                       |  |  |
| Масштаб 1: данные отсутствуют   | Условные обозначения: |  |  |

|                               |         |                   |
|-------------------------------|---------|-------------------|
| Государственный регистратор   |         | ФГИС ЕГРН         |
| полное наименование должности | подпись | инициалы, фамилия |

М.П.

Выписка из Единого государственного реестра недвижимости об объекте недвижимости  
Описание местоположения земельного участка


|   |                                     |  |                           |
|---|-------------------------------------|--|---------------------------|
| <b>Земельный участок</b>                  |                                     |  |                           |
| <small>(вид объекта недвижимости)</small> |                                     |  |                           |
| Лист № ___ Раздела <b>3</b>               | Всего листов раздела <b>3</b> : ___ | Всего разделов: ___                              | Всего листов выписки: ___ |
| <b>30.09.2021 № 99/2021/420876982</b>     |                                     |  |                           |
| Кадастровый номер:                        |                                     | <b>02:17:000000:121(единое землепользование)</b> |                           |

|   |                       |  |  |
|---|-----------------------|--|--|
| План (чертеж, схема) земельного участка   |                       |  |  |
|  |                       |  |  |
| Масштаб 1: данные отсутствуют   | Условные обозначения: |  |  |

|                               |         |                   |
|-------------------------------|---------|-------------------|
| Государственный регистратор   |         | ФГИС ЕГРН         |
| полное наименование должности | подпись | инициалы, фамилия |

М.П.

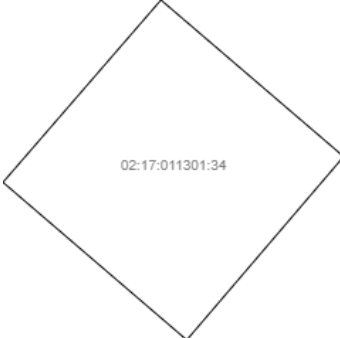
|                                       |                                      |  |                            |
|---------------------------------------|--------------------------------------|--|----------------------------|
| <b>Земельный участок</b>              |                                      |  |                            |
| (вид объекта недвижимости)            |                                      |  |                            |
| Лист № ____ Раздела <b>3</b>          | Всего листов раздела <b>3</b> : ____ | Всего разделов: ____                             | Всего листов выписки: ____ |
| <b>30.09.2021.№ 99/2021/420876982</b> |                                      |  |                            |
| Кадастровый номер:                    |                                      | <b>02:17:000000:121(единое землепользование)</b> |                            |

|   |                       |  |  |
|---|-----------------------|--|--|
| План (чертеж, схема) земельного участка   |                       |  |  |
|  |                       |  |  |
| Масштаб 1: данные отсутствуют   | Условные обозначения: |  |  |

|                               |         |                   |
|-------------------------------|---------|-------------------|
| Государственный регистратор   |         | ФГИС ЕГРН         |
| полное наименование должности | подпись | инициалы, фамилия |

М.П.

|                                       |                                      |  |                            |
|---------------------------------------|--------------------------------------|--|----------------------------|
| <b>Земельный участок</b>              |                                      |  |                            |
| (вид объекта недвижимости)            |                                      |  |                            |
| Лист № ____ Раздела <b>3</b>          | Всего листов раздела <b>3</b> : ____ | Всего разделов: ____                             | Всего листов выписки: ____ |
| <b>30.09.2021.№ 99/2021/420876982</b> |                                      |  |                            |
| Кадастровый номер:                    |                                      | <b>02:17:000000:121(единое землепользование)</b> |                            |


|   |                       |  |  |
|---|-----------------------|--|--|
| План (чертеж, схема) земельного участка   |                       |  |  |
|  |                       |  |  |
| Масштаб 1: данные отсутствуют   | Условные обозначения: |  |  |

|                               |         |                   |
|-------------------------------|---------|-------------------|
| Государственный регистратор   |         | ФГИС ЕГРН         |
| полное наименование должности | подпись | инициалы, фамилия |

М.П.

Выписка из Единого государственного реестра недвижимости об объекте недвижимости  
Описание местоположения земельного участка

|                                       |                                      |  |                            |
|---------------------------------------|--------------------------------------|--|----------------------------|
| <b>Земельный участок</b>              |                                      |  |                            |
| (вид объекта недвижимости)            |                                      |  |                            |
| Лист № ____ Раздела <b>3</b>          | Всего листов раздела <b>3</b> : ____ | Всего разделов: ____                             | Всего листов выписки: ____ |
| <b>30.09.2021.№ 99/2021/420876982</b> |                                      |  |                            |
| Кадастровый номер:                    |                                      | <b>02:17:000000:121(единое землепользование)</b> |                            |

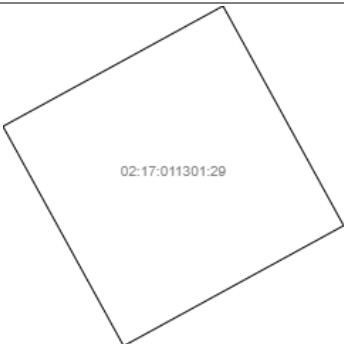
|   |                       |  |  |
|---|-----------------------|--|--|
| План (чертеж, схема) земельного участка   |                       |  |  |
|  |                       |  |  |
| Масштаб 1: данные отсутствуют   | Условные обозначения: |  |  |

|                               |         |                   |
|-------------------------------|---------|-------------------|
| Государственный регистратор   |         | ФГИС ЕГРН         |
| полное наименование должности | подпись | инициалы, фамилия |

М.П.

Выписка из Единого государственного реестра недвижимости об объекте недвижимости  
Описание местоположения земельного участка


|                                       |                                      |  |                            |
|---------------------------------------|--------------------------------------|--|----------------------------|
| <b>Земельный участок</b>              |                                      |  |                            |
| (вид объекта недвижимости)            |                                      |  |                            |
| Лист № ____ Раздела <b>3</b>          | Всего листов раздела <b>3</b> : ____ | Всего разделов: ____                             | Всего листов выписки: ____ |
| <b>30.09.2021.№ 99/2021/420876982</b> |                                      |  |                            |
| Кадастровый номер:                    |                                      | <b>02:17:000000:121(единое землепользование)</b> |                            |

|   |                       |  |  |
|---|-----------------------|--|--|
| План (чертеж, схема) земельного участка   |                       |  |  |
|  |                       |  |  |
| Масштаб 1: данные отсутствуют   | Условные обозначения: |  |  |

|                               |         |                   |
|-------------------------------|---------|-------------------|
| Государственный регистратор   |         | ФГИС ЕГРН         |
| полное наименование должности | подпись | инициалы, фамилия |

М.П.

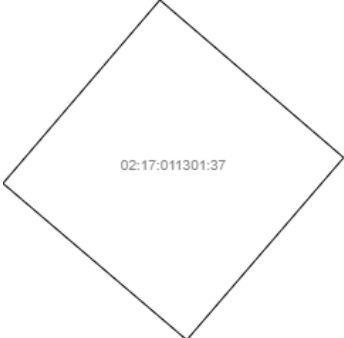
|                                       |                                     |  |                           |
|---------------------------------------|-------------------------------------|--|---------------------------|
| <b>Земельный участок</b>              |                                     |  |                           |
| (вид объекта недвижимости)            |                                     |  |                           |
| Лист № ___ Раздела <b>3</b>           | Всего листов раздела <b>3</b> : ___ | Всего разделов: ___                              | Всего листов выписки: ___ |
| <b>30.09.2021.№ 99/2021/420876982</b> |                                     |  |                           |
| Кадастровый номер:                    |                                     | <b>02:17:000000:121(единое землепользование)</b> |                           |

|   |                       |  |  |
|---|-----------------------|--|--|
| План (чертеж, схема) земельного участка   |                       |  |  |
|  |                       |  |  |
| Масштаб 1: данные отсутствуют   | Условные обозначения: |  |  |

|                               |         |                   |
|-------------------------------|---------|-------------------|
| Государственный регистратор   |         | ФГИС ЕГРН         |
| полное наименование должности | подпись | инициалы, фамилия |

М.П.

|                                       |                                     |  |                           |
|---------------------------------------|-------------------------------------|--|---------------------------|
| <b>Земельный участок</b>              |                                     |  |                           |
| (вид объекта недвижимости)            |                                     |  |                           |
| Лист № ___ Раздела <b>3</b>           | Всего листов раздела <b>3</b> : ___ | Всего разделов: ___                              | Всего листов выписки: ___ |
| <b>30.09.2021.№ 99/2021/420876982</b> |                                     |  |                           |
| Кадастровый номер:                    |                                     | <b>02:17:000000:121(единое землепользование)</b> |                           |

|   |                       |  |  |
|---|-----------------------|--|--|
| План (чертеж, схема) земельного участка   |                       |  |  |
|  |                       |  |  |
| Масштаб 1: данные отсутствуют   | Условные обозначения: |  |  |


|                               |         |                   |
|-------------------------------|---------|-------------------|
| Государственный регистратор   |         | ФГИС ЕГРН         |
| полное наименование должности | подпись | инициалы, фамилия |

М.П.



Выписка из Единого государственного реестра недвижимости об объекте недвижимости  
Описание местоположения земельного участка

|   |                                      |  |                            |
|---|--------------------------------------|--|----------------------------|
| <b>Земельный участок</b>                  |                                      |  |                            |
| <small>(вид объекта недвижимости)</small> |                                      |  |                            |
| Лист № ____ Раздела <b>3</b>              | Всего листов раздела <b>3</b> : ____ | Всего разделов: ____                             | Всего листов выписки: ____ |
| <b>30.09.2021.№ 99/2021/420876982</b>     |                                      |  |                            |
| Кадастровый номер:                        |                                      | <b>02:17:000000:121(единое землепользование)</b> |                            |

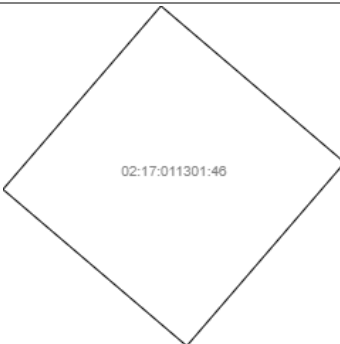
|   |                       |  |  |
|---|-----------------------|--|--|
| План (чертеж, схема) земельного участка   |                       |  |  |
|  |                       |  |  |
| Масштаб 1: данные отсутствуют   | Условные обозначения: |  |  |

|                               |         |                   |
|-------------------------------|---------|-------------------|
| Государственный регистратор   |         | ФГИС ЕГРН         |
| полное наименование должности | подпись | инициалы, фамилия |

М.П.

Выписка из Единого государственного реестра недвижимости об объекте недвижимости  
Описание местоположения земельного участка


|   |                                      |  |                            |
|---|--------------------------------------|--|----------------------------|
| <b>Земельный участок</b>                  |                                      |  |                            |
| <small>(вид объекта недвижимости)</small> |                                      |  |                            |
| Лист № ____ Раздела <b>3</b>              | Всего листов раздела <b>3</b> : ____ | Всего разделов: ____                             | Всего листов выписки: ____ |
| <b>30.09.2021.№ 99/2021/420876982</b>     |                                      |  |                            |
| Кадастровый номер:                        |                                      | <b>02:17:000000:121(единое землепользование)</b> |                            |

|   |                       |  |  |
|---|-----------------------|--|--|
| План (чертеж, схема) земельного участка   |                       |  |  |
|  |                       |  |  |
| Масштаб 1: данные отсутствуют   | Условные обозначения: |  |  |

|                               |         |                   |
|-------------------------------|---------|-------------------|
| Государственный регистратор   |         | ФГИС ЕГРН         |
| полное наименование должности | подпись | инициалы, фамилия |

М.П.


|                                       |                                      |  |                            |
|---------------------------------------|--------------------------------------|--|----------------------------|
| <b>Земельный участок</b>              |                                      |  |                            |
| (вид объекта недвижимости)            |                                      |  |                            |
| Лист № ____ Раздела <b>3</b>          | Всего листов раздела <b>3</b> : ____ | Всего разделов: ____                             | Всего листов выписки: ____ |
| <b>30.09.2021.№ 99/2021/420876982</b> |                                      |  |                            |
| Кадастровый номер:                    |                                      | <b>02:17:000000:121(единое землепользование)</b> |                            |

|   |                       |  |  |
|---|-----------------------|--|--|
| План (чертеж, схема) земельного участка   |                       |  |  |
|  |                       |  |  |
| Масштаб 1: данные отсутствуют   | Условные обозначения: |  |  |

|                               |         |                   |
|-------------------------------|---------|-------------------|
| Государственный регистратор   |         | ФГИС ЕГРН         |
| полное наименование должности | подпись | инициалы, фамилия |

М.П.

|                                       |                                      |  |                            |
|---------------------------------------|--------------------------------------|--|----------------------------|
| <b>Земельный участок</b>              |                                      |  |                            |
| (вид объекта недвижимости)            |                                      |  |                            |
| Лист № ____ Раздела <b>3</b>          | Всего листов раздела <b>3</b> : ____ | Всего разделов: ____                             | Всего листов выписки: ____ |
| <b>30.09.2021.№ 99/2021/420876982</b> |                                      |  |                            |
| Кадастровый номер:                    |                                      | <b>02:17:000000:121(единое землепользование)</b> |                            |

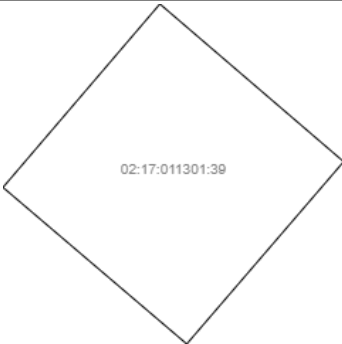
|   |                       |  |  |
|---|-----------------------|--|--|
| План (чертеж, схема) земельного участка   |                       |  |  |
|  |                       |  |  |
| Масштаб 1: данные отсутствуют   | Условные обозначения: |  |  |

|                               |         |                   |
|-------------------------------|---------|-------------------|
| Государственный регистратор   |         | ФГИС ЕГРН         |
| полное наименование должности | подпись | инициалы, фамилия |

М.П.

Выписка из Единого государственного реестра недвижимости об объекте недвижимости  
Описание местоположения земельного участка

|   |                                      |  |                            |
|---|--------------------------------------|--|----------------------------|
| <b>Земельный участок</b>                  |                                      |  |                            |
| <small>(вид объекта недвижимости)</small> |                                      |  |                            |
| Лист № ____ Раздела <b>3</b>              | Всего листов раздела <b>3</b> : ____ | Всего разделов: ____                             | Всего листов выписки: ____ |
| <b>30.09.2021.№ 99/2021/420876982</b>     |                                      |  |                            |
| Кадастровый номер:                        |                                      | <b>02:17:000000:121(единое землепользование)</b> |                            |

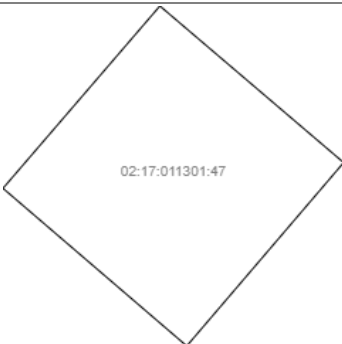
|   |                       |  |  |
|---|-----------------------|--|--|
| План (чертеж, схема) земельного участка   |                       |  |  |
|  |                       |  |  |
| Масштаб 1: данные отсутствуют   | Условные обозначения: |  |  |

|                               |         |                   |
|-------------------------------|---------|-------------------|
| Государственный регистратор   |         | ФГИС ЕГРН         |
| полное наименование должности | подпись | инициалы, фамилия |

М.П.

Выписка из Единого государственного реестра недвижимости об объекте недвижимости  
Описание местоположения земельного участка


|   |                                      |  |                            |
|---|--------------------------------------|--|----------------------------|
| <b>Земельный участок</b>                  |                                      |  |                            |
| <small>(вид объекта недвижимости)</small> |                                      |  |                            |
| Лист № ____ Раздела <b>3</b>              | Всего листов раздела <b>3</b> : ____ | Всего разделов: ____                             | Всего листов выписки: ____ |
| <b>30.09.2021.№ 99/2021/420876982</b>     |                                      |  |                            |
| Кадастровый номер:                        |                                      | <b>02:17:000000:121(единое землепользование)</b> |                            |

|   |                       |  |  |
|---|-----------------------|--|--|
| План (чертеж, схема) земельного участка   |                       |  |  |
|  |                       |  |  |
| Масштаб 1: данные отсутствуют   | Условные обозначения: |  |  |

|                               |         |                   |
|-------------------------------|---------|-------------------|
| Государственный регистратор   |         | ФГИС ЕГРН         |
| полное наименование должности | подпись | инициалы, фамилия |

М.П.

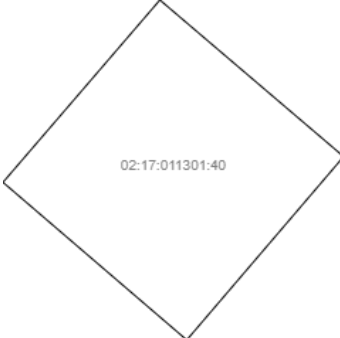
|                                       |                                      |  |                            |
|---------------------------------------|--------------------------------------|--|----------------------------|
| <b>Земельный участок</b>              |                                      |  |                            |
| (вид объекта недвижимости)            |                                      |  |                            |
| Лист № ____ Раздела <b>3</b>          | Всего листов раздела <b>3</b> : ____ | Всего разделов: ____                             | Всего листов выписки: ____ |
| <b>30.09.2021.№ 99/2021/420876982</b> |                                      |  |                            |
| Кадастровый номер:                    |                                      | <b>02:17:000000:121(единое землепользование)</b> |                            |

|   |                       |  |  |
|---|-----------------------|--|--|
| План (чертеж, схема) земельного участка   |                       |  |  |
|  |                       |  |  |
| Масштаб 1: данные отсутствуют   | Условные обозначения: |  |  |

|                               |         |                   |
|-------------------------------|---------|-------------------|
| Государственный регистратор   |         | ФГИС ЕГРН         |
| полное наименование должности | подпись | инициалы, фамилия |

М.П.

|                                       |                                      |  |                            |
|---------------------------------------|--------------------------------------|--|----------------------------|
| <b>Земельный участок</b>              |                                      |  |                            |
| (вид объекта недвижимости)            |                                      |  |                            |
| Лист № ____ Раздела <b>3</b>          | Всего листов раздела <b>3</b> : ____ | Всего разделов: ____                             | Всего листов выписки: ____ |
| <b>30.09.2021.№ 99/2021/420876982</b> |                                      |  |                            |
| Кадастровый номер:                    |                                      | <b>02:17:000000:121(единое землепользование)</b> |                            |

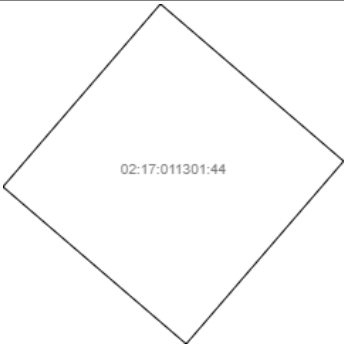
|   |                       |  |  |
|---|-----------------------|--|--|
| План (чертеж, схема) земельного участка   |                       |  |  |
|  |                       |  |  |
| Масштаб 1: данные отсутствуют   | Условные обозначения: |  |  |

|                               |         |                   |
|-------------------------------|---------|-------------------|
| Государственный регистратор   |         | ФГИС ЕГРН         |
| полное наименование должности | подпись | инициалы, фамилия |

М.П.

Выписка из Единого государственного реестра недвижимости об объекте недвижимости  
Описание местоположения земельного участка

|   |                                     |  |                           |
|---|-------------------------------------|--|---------------------------|
| <b>Земельный участок</b>                  |                                     |  |                           |
| <small>(вид объекта недвижимости)</small> |                                     |  |                           |
| Лист № ___ Раздела <b>3</b>               | Всего листов раздела <b>3</b> : ___ | Всего разделов: ___                              | Всего листов выписки: ___ |
| <b>30.09.2021.№ 99/2021/420876982</b>     |                                     |  |                           |
| Кадастровый номер:                        |                                     | <b>02:17:000000:121(единое землепользование)</b> |                           |

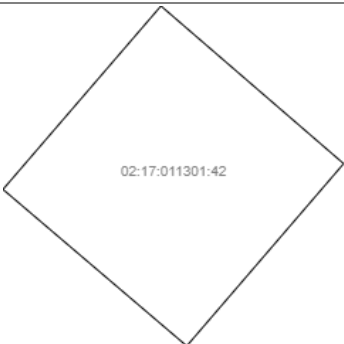
|   |                       |  |  |
|---|-----------------------|--|--|
| План (чертеж, схема) земельного участка   |                       |  |  |
|  |                       |  |  |
| Масштаб 1: данные отсутствуют   | Условные обозначения: |  |  |

|                               |         |                   |
|-------------------------------|---------|-------------------|
| Государственный регистратор   |         | ФГИС ЕГРН         |
| полное наименование должности | подпись | инициалы, фамилия |

М.П.

Выписка из Единого государственного реестра недвижимости об объекте недвижимости  
Описание местоположения земельного участка

|   |                                     |  |                           |
|---|-------------------------------------|--|---------------------------|
| <b>Земельный участок</b>                  |                                     |  |                           |
| <small>(вид объекта недвижимости)</small> |                                     |  |                           |
| Лист № ___ Раздела <b>3</b>               | Всего листов раздела <b>3</b> : ___ | Всего разделов: ___                              | Всего листов выписки: ___ |
| <b>30.09.2021.№ 99/2021/420876982</b>     |                                     |  |                           |
| Кадастровый номер:                        |                                     | <b>02:17:000000:121(единое землепользование)</b> |                           |

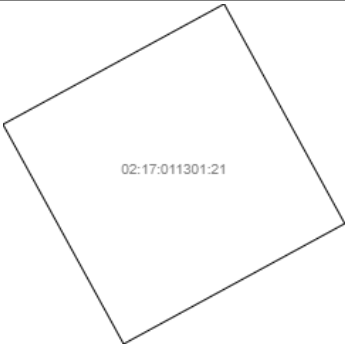
|   |                       |  |  |
|---|-----------------------|--|--|
| План (чертеж, схема) земельного участка   |                       |  |  |
|  |                       |  |  |
| Масштаб 1: данные отсутствуют   | Условные обозначения: |  |  |

|                               |         |                   |
|-------------------------------|---------|-------------------|
| Государственный регистратор   |         | ФГИС ЕГРН         |
| полное наименование должности | подпись | инициалы, фамилия |

М.П.

Выписка из Единого государственного реестра недвижимости об объекте недвижимости  
Описание местоположения земельного участка

|   |                                     |  |                           |
|---|-------------------------------------|--|---------------------------|
| <b>Земельный участок</b>                  |                                     |  |                           |
| <small>(вид объекта недвижимости)</small> |                                     |  |                           |
| Лист № ___ Раздела <b>3</b>               | Всего листов раздела <b>3</b> : ___ | Всего разделов: ___                              | Всего листов выписки: ___ |
| <b>30.09.2021.№ 99/2021/420876982</b>     |                                     |  |                           |
| Кадастровый номер:                        |                                     | <b>02:17:000000:121(единое землепользование)</b> |                           |

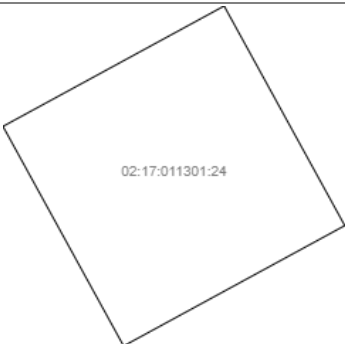
|   |                       |  |  |
|---|-----------------------|--|--|
| План (чертеж, схема) земельного участка   |                       |  |  |
|  |                       |  |  |
| Масштаб 1: данные отсутствуют   | Условные обозначения: |  |  |

|                               |         |                   |
|-------------------------------|---------|-------------------|
| Государственный регистратор   |         | ФГИС ЕГРН         |
| полное наименование должности | подпись | инициалы, фамилия |

М.П.

Выписка из Единого государственного реестра недвижимости об объекте недвижимости  
Описание местоположения земельного участка

|   |                                     |  |                           |
|---|-------------------------------------|--|---------------------------|
| <b>Земельный участок</b>                  |                                     |  |                           |
| <small>(вид объекта недвижимости)</small> |                                     |  |                           |
| Лист № ___ Раздела <b>3</b>               | Всего листов раздела <b>3</b> : ___ | Всего разделов: ___                              | Всего листов выписки: ___ |
| <b>30.09.2021.№ 99/2021/420876982</b>     |                                     |  |                           |
| Кадастровый номер:                        |                                     | <b>02:17:000000:121(единое землепользование)</b> |                           |

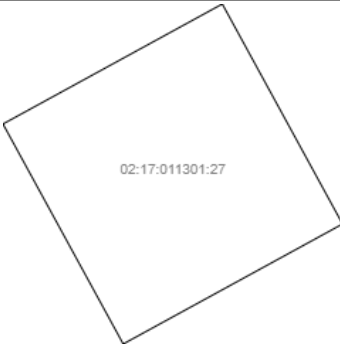
|   |                       |  |  |
|---|-----------------------|--|--|
| План (чертеж, схема) земельного участка   |                       |  |  |
|  |                       |  |  |
| Масштаб 1: данные отсутствуют   | Условные обозначения: |  |  |

|                               |         |                   |
|-------------------------------|---------|-------------------|
| Государственный регистратор   |         | ФГИС ЕГРН         |
| полное наименование должности | подпись | инициалы, фамилия |

М.П.

Выписка из Единого государственного реестра недвижимости об объекте недвижимости  
Описание местоположения земельного участка

|                                       |                                      |  |                            |
|---------------------------------------|--------------------------------------|--|----------------------------|
| <b>Земельный участок</b>              |                                      |  |                            |
| (вид объекта недвижимости)            |                                      |  |                            |
| Лист № ____ Раздела <b>3</b>          | Всего листов раздела <b>3</b> : ____ | Всего разделов: ____                             | Всего листов выписки: ____ |
| <b>30.09.2021.№ 99/2021/420876982</b> |                                      |  |                            |
| Кадастровый номер:                    |                                      | <b>02:17:000000:121(единое землепользование)</b> |                            |

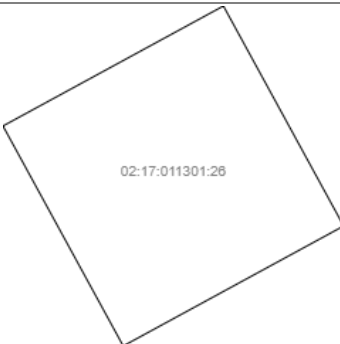
|   |                       |  |  |
|---|-----------------------|--|--|
| План (чертеж, схема) земельного участка   |                       |  |  |
|  |                       |  |  |
| Масштаб 1: данные отсутствуют   | Условные обозначения: |  |  |

|                               |         |                   |
|-------------------------------|---------|-------------------|
| Государственный регистратор   |         | ФГИС ЕГРН         |
| полное наименование должности | подпись | инициалы, фамилия |

М.П.

Выписка из Единого государственного реестра недвижимости об объекте недвижимости  
Описание местоположения земельного участка

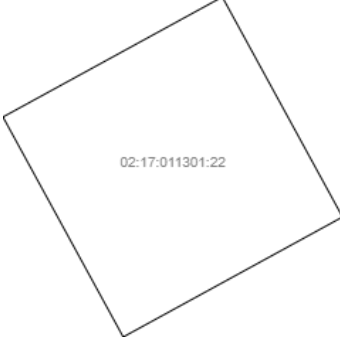
|                                       |                                      |  |                            |
|---------------------------------------|--------------------------------------|--|----------------------------|
| <b>Земельный участок</b>              |                                      |  |                            |
| (вид объекта недвижимости)            |                                      |  |                            |
| Лист № ____ Раздела <b>3</b>          | Всего листов раздела <b>3</b> : ____ | Всего разделов: ____                             | Всего листов выписки: ____ |
| <b>30.09.2021.№ 99/2021/420876982</b> |                                      |  |                            |
| Кадастровый номер:                    |                                      | <b>02:17:000000:121(единое землепользование)</b> |                            |

|   |                       |  |  |
|---|-----------------------|--|--|
| План (чертеж, схема) земельного участка   |                       |  |  |
|  |                       |  |  |
| Масштаб 1: данные отсутствуют   | Условные обозначения: |  |  |

|                               |         |                   |
|-------------------------------|---------|-------------------|
| Государственный регистратор   |         | ФГИС ЕГРН         |
| полное наименование должности | подпись | инициалы, фамилия |

М.П.

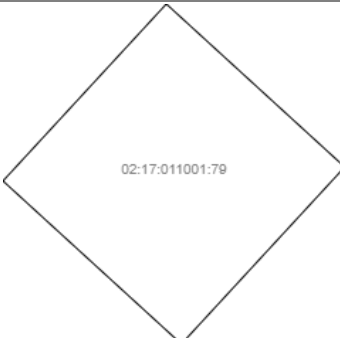
|                                       |                                     |  |                           |
|---------------------------------------|-------------------------------------|--|---------------------------|
| <b>Земельный участок</b>              |                                     |  |                           |
| (вид объекта недвижимости)            |                                     |  |                           |
| Лист № ___ Раздела <b>3</b>           | Всего листов раздела <b>3</b> : ___ | Всего разделов: ___                              | Всего листов выписки: ___ |
| <b>30.09.2021.№ 99/2021/420876982</b> |                                     |  |                           |
| Кадастровый номер:                    |                                     | <b>02:17:000000:121(единое землепользование)</b> |                           |

|   |                       |  |  |
|---|-----------------------|--|--|
| План (чертеж, схема) земельного участка   |                       |  |  |
|  |                       |  |  |
| Масштаб 1: данные отсутствуют   | Условные обозначения: |  |  |

|                               |         |                   |
|-------------------------------|---------|-------------------|
| Государственный регистратор   |         | ФГИС ЕГРН         |
| полное наименование должности | подпись | инициалы, фамилия |

М.П.

|                                       |                                     |  |                           |
|---------------------------------------|-------------------------------------|--|---------------------------|
| <b>Земельный участок</b>              |                                     |  |                           |
| (вид объекта недвижимости)            |                                     |  |                           |
| Лист № ___ Раздела <b>3</b>           | Всего листов раздела <b>3</b> : ___ | Всего разделов: ___                              | Всего листов выписки: ___ |
| <b>30.09.2021.№ 99/2021/420876982</b> |                                     |  |                           |
| Кадастровый номер:                    |                                     | <b>02:17:000000:121(единое землепользование)</b> |                           |

|   |                       |  |  |
|---|-----------------------|--|--|
| План (чертеж, схема) земельного участка   |                       |  |  |
|  |                       |  |  |
| Масштаб 1: данные отсутствуют   | Условные обозначения: |  |  |

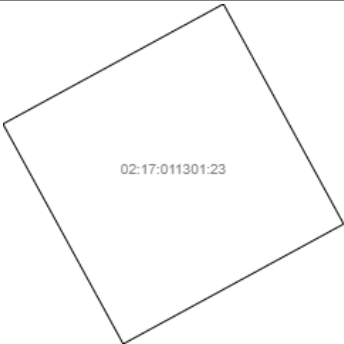
|                               |         |                   |
|-------------------------------|---------|-------------------|
| Государственный регистратор   |         | ФГИС ЕГРН         |
| полное наименование должности | подпись | инициалы, фамилия |

М.П.



Выписка из Единого государственного реестра недвижимости об объекте недвижимости  
Описание местоположения земельного участка

|                                       |                                      |  |                            |
|---------------------------------------|--------------------------------------|--|----------------------------|
| <b>Земельный участок</b>              |                                      |  |                            |
| (вид объекта недвижимости)            |                                      |  |                            |
| Лист № ____ Раздела <b>3</b>          | Всего листов раздела <b>3</b> : ____ | Всего разделов: ____                             | Всего листов выписки: ____ |
| <b>30.09.2021.№ 99/2021/420876982</b> |                                      |  |                            |
| Кадастровый номер:                    |                                      | <b>02:17:000000:121(единое землепользование)</b> |                            |

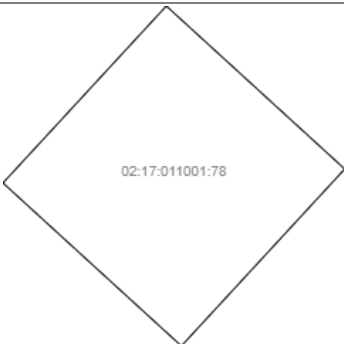
|   |                       |  |  |
|---|-----------------------|--|--|
| План (чертеж, схема) земельного участка   |                       |  |  |
|  |                       |  |  |
| Масштаб 1: данные отсутствуют   | Условные обозначения: |  |  |

|                               |         |                   |
|-------------------------------|---------|-------------------|
| Государственный регистратор   |         | ФГИС ЕГРН         |
| полное наименование должности | подпись | инициалы, фамилия |

М.П.

Выписка из Единого государственного реестра недвижимости об объекте недвижимости  
Описание местоположения земельного участка

|                                       |                                      |  |                            |
|---------------------------------------|--------------------------------------|--|----------------------------|
| <b>Земельный участок</b>              |                                      |  |                            |
| (вид объекта недвижимости)            |                                      |  |                            |
| Лист № ____ Раздела <b>3</b>          | Всего листов раздела <b>3</b> : ____ | Всего разделов: ____                             | Всего листов выписки: ____ |
| <b>30.09.2021.№ 99/2021/420876982</b> |                                      |  |                            |
| Кадастровый номер:                    |                                      | <b>02:17:000000:121(единое землепользование)</b> |                            |

|   |                       |  |  |
|---|-----------------------|--|--|
| План (чертеж, схема) земельного участка   |                       |  |  |
|  |                       |  |  |
| Масштаб 1: данные отсутствуют   | Условные обозначения: |  |  |

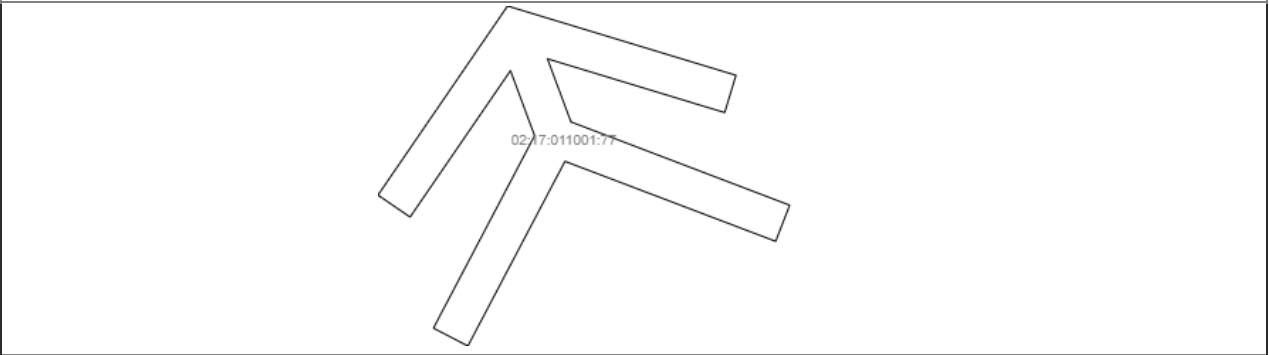
|                               |         |                   |
|-------------------------------|---------|-------------------|
| Государственный регистратор   |         | ФГИС ЕГРН         |
| полное наименование должности | подпись | инициалы, фамилия |

М.П.

Выписка из Единого государственного реестра недвижимости об объекте недвижимости  
Описание местоположения земельного участка

|   |                                      |  |                            |
|---|--------------------------------------|--|----------------------------|
| <b>Земельный участок</b>                  |                                      |  |                            |
| <small>(вид объекта недвижимости)</small> |                                      |  |                            |
| Лист № ____ Раздела <b>3</b>              | Всего листов раздела <b>3</b> : ____ | Всего разделов: ____                             | Всего листов выписки: ____ |
| <b>30.09.2021.№ 99/2021/420876982</b>     |                                      |  |                            |
| Кадастровый номер:                        |                                      | <b>02:17:000000:121(единое землепользование)</b> |                            |

План (чертеж, схема) земельного участка



Масштаб 1: данные отсутствуют      Условные обозначения:

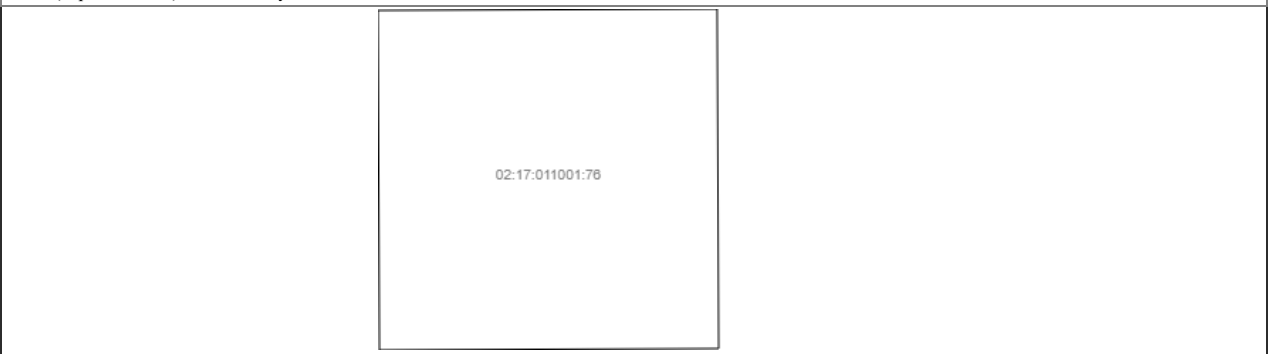
|                               |         |                   |
|-------------------------------|---------|-------------------|
| Государственный регистратор   |         | ФГИС ЕГРН         |
| полное наименование должности | подпись | инициалы, фамилия |

М.П.

Выписка из Единого государственного реестра недвижимости об объекте недвижимости  
Описание местоположения земельного участка

|   |                                      |  |                            |
|---|--------------------------------------|--|----------------------------|
| <b>Земельный участок</b>                  |                                      |  |                            |
| <small>(вид объекта недвижимости)</small> |                                      |  |                            |
| Лист № ____ Раздела <b>3</b>              | Всего листов раздела <b>3</b> : ____ | Всего разделов: ____                             | Всего листов выписки: ____ |
| <b>30.09.2021.№ 99/2021/420876982</b>     |                                      |  |                            |
| Кадастровый номер:                        |                                      | <b>02:17:000000:121(единое землепользование)</b> |                            |

План (чертеж, схема) земельного участка



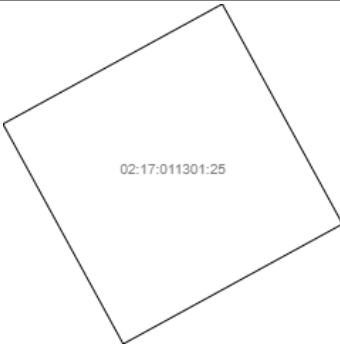
Масштаб 1: данные отсутствуют      Условные обозначения:

|                               |         |                   |
|-------------------------------|---------|-------------------|
| Государственный регистратор   |         | ФГИС ЕГРН         |
| полное наименование должности | подпись | инициалы, фамилия |

М.П.

Выписка из Единого государственного реестра недвижимости об объекте недвижимости  
Описание местоположения земельного участка

|   |                                     |  |                           |
|---|-------------------------------------|--|---------------------------|
| <b>Земельный участок</b>                  |                                     |  |                           |
| <small>(вид объекта недвижимости)</small> |                                     |  |                           |
| Лист № ___ Раздела <b>3</b>               | Всего листов раздела <b>3</b> : ___ | Всего разделов: ___                              | Всего листов выписки: ___ |
| <b>30.09.2021.№ 99/2021/420876982</b>     |                                     |  |                           |
| Кадастровый номер:                        |                                     | <b>02:17:000000:121(единое землепользование)</b> |                           |

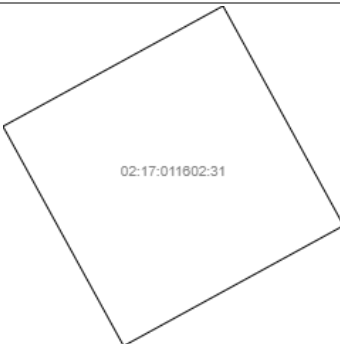
|   |                       |  |  |
|---|-----------------------|--|--|
| План (чертеж, схема) земельного участка   |                       |  |  |
|  |                       |  |  |
| Масштаб 1: данные отсутствуют   | Условные обозначения: |  |  |

|                               |         |                   |
|-------------------------------|---------|-------------------|
| Государственный регистратор   |         | ФГИС ЕГРН         |
| полное наименование должности | подпись | инициалы, фамилия |

М.П.

Выписка из Единого государственного реестра недвижимости об объекте недвижимости  
Описание местоположения земельного участка

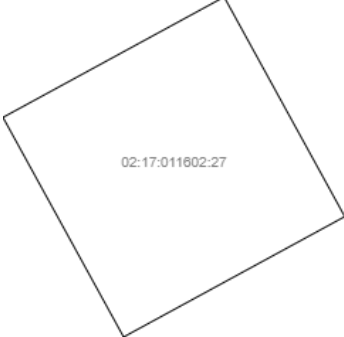
|   |                                     |  |                           |
|---|-------------------------------------|--|---------------------------|
| <b>Земельный участок</b>                  |                                     |  |                           |
| <small>(вид объекта недвижимости)</small> |                                     |  |                           |
| Лист № ___ Раздела <b>3</b>               | Всего листов раздела <b>3</b> : ___ | Всего разделов: ___                              | Всего листов выписки: ___ |
| <b>30.09.2021.№ 99/2021/420876982</b>     |                                     |  |                           |
| Кадастровый номер:                        |                                     | <b>02:17:000000:121(единое землепользование)</b> |                           |

|   |                       |  |  |
|---|-----------------------|--|--|
| План (чертеж, схема) земельного участка   |                       |  |  |
|  |                       |  |  |
| Масштаб 1: данные отсутствуют   | Условные обозначения: |  |  |

|                               |         |                   |
|-------------------------------|---------|-------------------|
| Государственный регистратор   |         | ФГИС ЕГРН         |
| полное наименование должности | подпись | инициалы, фамилия |

М.П.

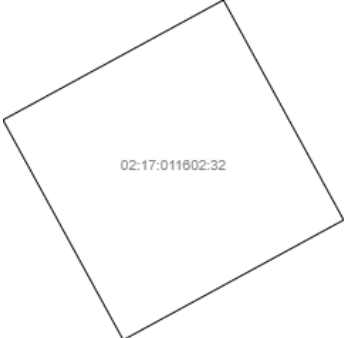
|                                       |                                      |  |                            |
|---------------------------------------|--------------------------------------|--|----------------------------|
| <b>Земельный участок</b>              |                                      |  |                            |
| (вид объекта недвижимости)            |                                      |  |                            |
| Лист № ____ Раздела <b>3</b>          | Всего листов раздела <b>3</b> : ____ | Всего разделов: ____                             | Всего листов выписки: ____ |
| <b>30.09.2021.№ 99/2021/420876982</b> |                                      |  |                            |
| Кадастровый номер:                    |                                      | <b>02:17:000000:121(единое землепользование)</b> |                            |

|   |                       |  |  |
|---|-----------------------|--|--|
| План (чертеж, схема) земельного участка   |                       |  |  |
|  |                       |  |  |
| Масштаб 1: данные отсутствуют   | Условные обозначения: |  |  |

|                               |         |                   |
|-------------------------------|---------|-------------------|
| Государственный регистратор   |         | ФГИС ЕГРН         |
| полное наименование должности | подпись | инициалы, фамилия |

М.П.

|                                       |                                      |  |                            |
|---------------------------------------|--------------------------------------|--|----------------------------|
| <b>Земельный участок</b>              |                                      |  |                            |
| (вид объекта недвижимости)            |                                      |  |                            |
| Лист № ____ Раздела <b>3</b>          | Всего листов раздела <b>3</b> : ____ | Всего разделов: ____                             | Всего листов выписки: ____ |
| <b>30.09.2021.№ 99/2021/420876982</b> |                                      |  |                            |
| Кадастровый номер:                    |                                      | <b>02:17:000000:121(единое землепользование)</b> |                            |

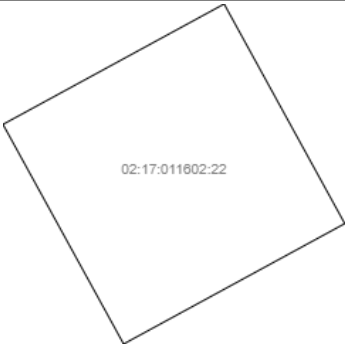
|   |                       |  |  |
|---|-----------------------|--|--|
| План (чертеж, схема) земельного участка   |                       |  |  |
|  |                       |  |  |
| Масштаб 1: данные отсутствуют   | Условные обозначения: |  |  |

|                               |         |                   |
|-------------------------------|---------|-------------------|
| Государственный регистратор   |         | ФГИС ЕГРН         |
| полное наименование должности | подпись | инициалы, фамилия |

М.П.

Выписка из Единого государственного реестра недвижимости об объекте недвижимости  
Описание местоположения земельного участка

|                                       |                                      |  |                            |
|---------------------------------------|--------------------------------------|--|----------------------------|
| <b>Земельный участок</b>              |                                      |  |                            |
| (вид объекта недвижимости)            |                                      |  |                            |
| Лист № ____ Раздела <b>3</b>          | Всего листов раздела <b>3</b> : ____ | Всего разделов: ____                             | Всего листов выписки: ____ |
| <b>30.09.2021.№ 99/2021/420876982</b> |                                      |  |                            |
| Кадастровый номер:                    |                                      | <b>02:17:000000:121(единое землепользование)</b> |                            |

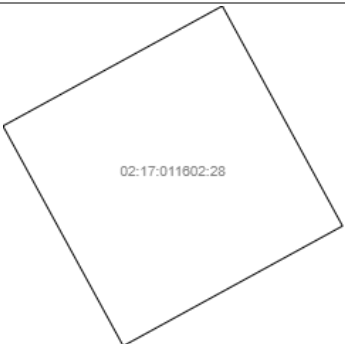
|   |                       |  |  |
|---|-----------------------|--|--|
| План (чертеж, схема) земельного участка   |                       |  |  |
|  |                       |  |  |
| Масштаб 1: данные отсутствуют   | Условные обозначения: |  |  |

|                               |         |                   |
|-------------------------------|---------|-------------------|
| Государственный регистратор   |         | ФГИС ЕГРН         |
| полное наименование должности | подпись | инициалы, фамилия |

М.П.

Выписка из Единого государственного реестра недвижимости об объекте недвижимости  
Описание местоположения земельного участка

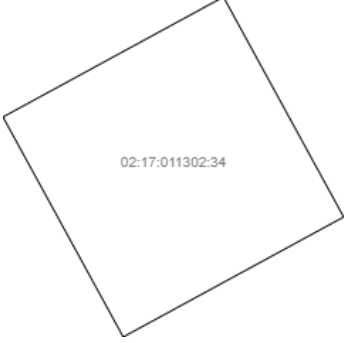
|                                       |                                      |  |                            |
|---------------------------------------|--------------------------------------|--|----------------------------|
| <b>Земельный участок</b>              |                                      |  |                            |
| (вид объекта недвижимости)            |                                      |  |                            |
| Лист № ____ Раздела <b>3</b>          | Всего листов раздела <b>3</b> : ____ | Всего разделов: ____                             | Всего листов выписки: ____ |
| <b>30.09.2021.№ 99/2021/420876982</b> |                                      |  |                            |
| Кадастровый номер:                    |                                      | <b>02:17:000000:121(единое землепользование)</b> |                            |

|   |                       |  |  |
|---|-----------------------|--|--|
| План (чертеж, схема) земельного участка   |                       |  |  |
|  |                       |  |  |
| Масштаб 1: данные отсутствуют   | Условные обозначения: |  |  |

|                               |         |                   |
|-------------------------------|---------|-------------------|
| Государственный регистратор   |         | ФГИС ЕГРН         |
| полное наименование должности | подпись | инициалы, фамилия |

М.П.

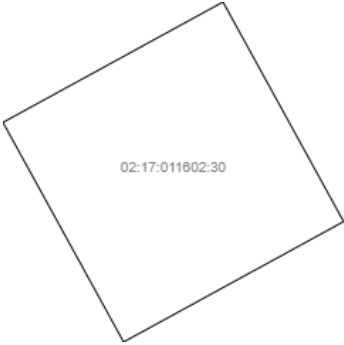
|                                       |                                      |  |                            |
|---------------------------------------|--------------------------------------|--|----------------------------|
| <b>Земельный участок</b>              |                                      |  |                            |
| (вид объекта недвижимости)            |                                      |  |                            |
| Лист № ____ Раздела <b>3</b>          | Всего листов раздела <b>3</b> : ____ | Всего разделов: ____                             | Всего листов выписки: ____ |
| <b>30.09.2021.№ 99/2021/420876982</b> |                                      |  |                            |
| Кадастровый номер:                    |                                      | <b>02:17:000000:121(единое землепользование)</b> |                            |

|   |                       |  |  |
|---|-----------------------|--|--|
| План (чертеж, схема) земельного участка   |                       |  |  |
|  |                       |  |  |
| Масштаб 1: данные отсутствуют   | Условные обозначения: |  |  |

|                               |         |                   |
|-------------------------------|---------|-------------------|
| Государственный регистратор   |         | ФГИС ЕГРН         |
| полное наименование должности | подпись | инициалы, фамилия |

М.П.

|                                       |                                      |  |                            |
|---------------------------------------|--------------------------------------|--|----------------------------|
| <b>Земельный участок</b>              |                                      |  |                            |
| (вид объекта недвижимости)            |                                      |  |                            |
| Лист № ____ Раздела <b>3</b>          | Всего листов раздела <b>3</b> : ____ | Всего разделов: ____                             | Всего листов выписки: ____ |
| <b>30.09.2021.№ 99/2021/420876982</b> |                                      |  |                            |
| Кадастровый номер:                    |                                      | <b>02:17:000000:121(единое землепользование)</b> |                            |

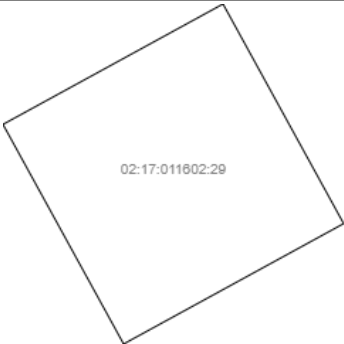
|   |                       |  |  |
|---|-----------------------|--|--|
| План (чертеж, схема) земельного участка   |                       |  |  |
|  |                       |  |  |
| Масштаб 1: данные отсутствуют   | Условные обозначения: |  |  |

|                               |         |                   |
|-------------------------------|---------|-------------------|
| Государственный регистратор   |         | ФГИС ЕГРН         |
| полное наименование должности | подпись | инициалы, фамилия |

М.П.

Выписка из Единого государственного реестра недвижимости об объекте недвижимости  
Описание местоположения земельного участка

|                                       |                                     |  |                           |
|---------------------------------------|-------------------------------------|--|---------------------------|
| <b>Земельный участок</b>              |                                     |  |                           |
| (вид объекта недвижимости)            |                                     |  |                           |
| Лист № ___ Раздела <b>3</b>           | Всего листов раздела <b>3</b> : ___ | Всего разделов: ___                              | Всего листов выписки: ___ |
| <b>30.09.2021.№ 99/2021/420876982</b> |                                     |  |                           |
| Кадастровый номер:                    |                                     | <b>02:17:000000:121(единое землепользование)</b> |                           |

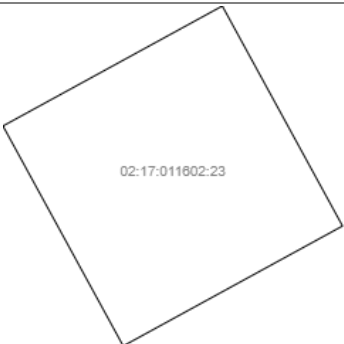
|   |                       |  |  |
|---|-----------------------|--|--|
| План (чертеж, схема) земельного участка   |                       |  |  |
|  |                       |  |  |
| Масштаб 1: данные отсутствуют   | Условные обозначения: |  |  |

|                               |         |                   |
|-------------------------------|---------|-------------------|
| Государственный регистратор   |         | ФГИС ЕГРН         |
| полное наименование должности | подпись | инициалы, фамилия |

М.П.

Выписка из Единого государственного реестра недвижимости об объекте недвижимости  
Описание местоположения земельного участка

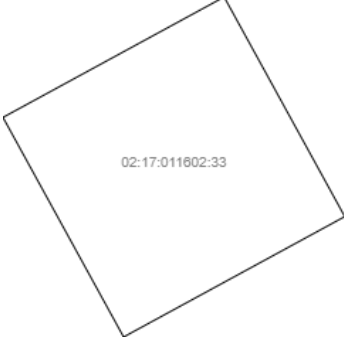
|                                       |                                     |  |                           |
|---------------------------------------|-------------------------------------|--|---------------------------|
| <b>Земельный участок</b>              |                                     |  |                           |
| (вид объекта недвижимости)            |                                     |  |                           |
| Лист № ___ Раздела <b>3</b>           | Всего листов раздела <b>3</b> : ___ | Всего разделов: ___                              | Всего листов выписки: ___ |
| <b>30.09.2021.№ 99/2021/420876982</b> |                                     |  |                           |
| Кадастровый номер:                    |                                     | <b>02:17:000000:121(единое землепользование)</b> |                           |

|   |                       |  |  |
|---|-----------------------|--|--|
| План (чертеж, схема) земельного участка   |                       |  |  |
|  |                       |  |  |
| Масштаб 1: данные отсутствуют   | Условные обозначения: |  |  |

|                               |         |                   |
|-------------------------------|---------|-------------------|
| Государственный регистратор   |         | ФГИС ЕГРН         |
| полное наименование должности | подпись | инициалы, фамилия |

М.П.

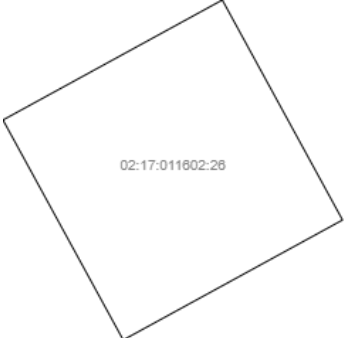
|                                       |                                      |  |                            |
|---------------------------------------|--------------------------------------|--|----------------------------|
| <b>Земельный участок</b>              |                                      |  |                            |
| (вид объекта недвижимости)            |                                      |  |                            |
| Лист № ____ Раздела <b>3</b>          | Всего листов раздела <b>3</b> : ____ | Всего разделов: ____                             | Всего листов выписки: ____ |
| <b>30.09.2021.№ 99/2021/420876982</b> |                                      |  |                            |
| Кадастровый номер:                    |                                      | <b>02:17:000000:121(единое землепользование)</b> |                            |

|   |                       |  |  |
|---|-----------------------|--|--|
| План (чертеж, схема) земельного участка   |                       |  |  |
|  |                       |  |  |
| Масштаб 1: данные отсутствуют   | Условные обозначения: |  |  |

|                               |         |                   |
|-------------------------------|---------|-------------------|
| Государственный регистратор   |         | ФГИС ЕГРН         |
| полное наименование должности | подпись | инициалы, фамилия |

М.П.

|                                       |                                      |  |                            |
|---------------------------------------|--------------------------------------|--|----------------------------|
| <b>Земельный участок</b>              |                                      |  |                            |
| (вид объекта недвижимости)            |                                      |  |                            |
| Лист № ____ Раздела <b>3</b>          | Всего листов раздела <b>3</b> : ____ | Всего разделов: ____                             | Всего листов выписки: ____ |
| <b>30.09.2021.№ 99/2021/420876982</b> |                                      |  |                            |
| Кадастровый номер:                    |                                      | <b>02:17:000000:121(единое землепользование)</b> |                            |

|   |                       |  |  |
|---|-----------------------|--|--|
| План (чертеж, схема) земельного участка   |                       |  |  |
|  |                       |  |  |
| Масштаб 1: данные отсутствуют   | Условные обозначения: |  |  |

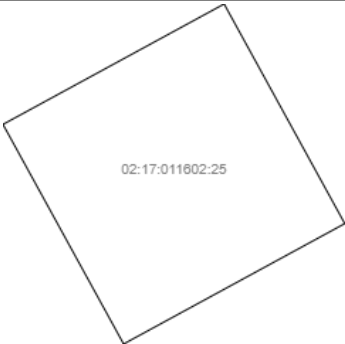
|                               |         |                   |
|-------------------------------|---------|-------------------|
| Государственный регистратор   |         | ФГИС ЕГРН         |
| полное наименование должности | подпись | инициалы, фамилия |

М.П.



Выписка из Единого государственного реестра недвижимости об объекте недвижимости  
Описание местоположения земельного участка

|                                       |                                     |  |                           |
|---------------------------------------|-------------------------------------|--|---------------------------|
| <b>Земельный участок</b>              |                                     |  |                           |
| (вид объекта недвижимости)            |                                     |  |                           |
| Лист № ___ Раздела <b>3</b>           | Всего листов раздела <b>3</b> : ___ | Всего разделов: ___                              | Всего листов выписки: ___ |
| <b>30.09.2021.№ 99/2021/420876982</b> |                                     |  |                           |
| Кадастровый номер:                    |                                     | <b>02:17:000000:121(единое землепользование)</b> |                           |

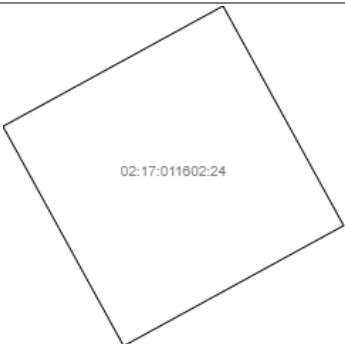
|   |                       |  |  |
|---|-----------------------|--|--|
| План (чертеж, схема) земельного участка   |                       |  |  |
|  |                       |  |  |
| Масштаб 1: данные отсутствуют   | Условные обозначения: |  |  |

|                               |         |                   |
|-------------------------------|---------|-------------------|
| Государственный регистратор   |         | ФГИС ЕГРН         |
| полное наименование должности | подпись | инициалы, фамилия |

М.П.

Выписка из Единого государственного реестра недвижимости об объекте недвижимости  
Описание местоположения земельного участка

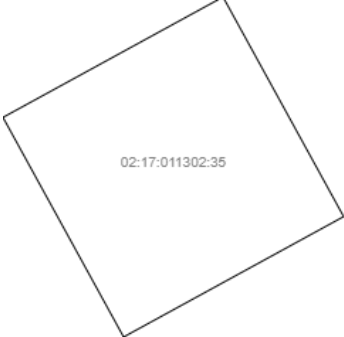
|                                       |                                     |  |                           |
|---------------------------------------|-------------------------------------|--|---------------------------|
| <b>Земельный участок</b>              |                                     |  |                           |
| (вид объекта недвижимости)            |                                     |  |                           |
| Лист № ___ Раздела <b>3</b>           | Всего листов раздела <b>3</b> : ___ | Всего разделов: ___                              | Всего листов выписки: ___ |
| <b>30.09.2021.№ 99/2021/420876982</b> |                                     |  |                           |
| Кадастровый номер:                    |                                     | <b>02:17:000000:121(единое землепользование)</b> |                           |

|   |                       |  |  |
|---|-----------------------|--|--|
| План (чертеж, схема) земельного участка   |                       |  |  |
|  |                       |  |  |
| Масштаб 1: данные отсутствуют   | Условные обозначения: |  |  |

|                               |         |                   |
|-------------------------------|---------|-------------------|
| Государственный регистратор   |         | ФГИС ЕГРН         |
| полное наименование должности | подпись | инициалы, фамилия |

М.П.

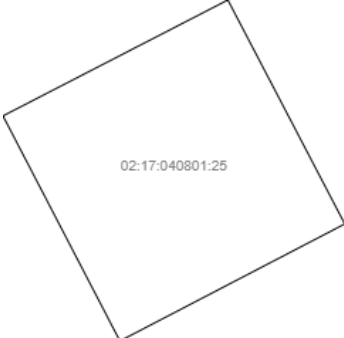
|                                       |                                      |  |                            |
|---------------------------------------|--------------------------------------|--|----------------------------|
| <b>Земельный участок</b>              |                                      |  |                            |
| (вид объекта недвижимости)            |                                      |  |                            |
| Лист № ____ Раздела <b>3</b>          | Всего листов раздела <b>3</b> : ____ | Всего разделов: ____                             | Всего листов выписки: ____ |
| <b>30.09.2021.№ 99/2021/420876982</b> |                                      |  |                            |
| Кадастровый номер:                    |                                      | <b>02:17:000000:121(единое землепользование)</b> |                            |

|   |                       |  |  |
|---|-----------------------|--|--|
| План (чертеж, схема) земельного участка   |                       |  |  |
|  |                       |  |  |
| Масштаб 1: данные отсутствуют   | Условные обозначения: |  |  |

|                               |         |                   |
|-------------------------------|---------|-------------------|
| Государственный регистратор   |         | ФГИС ЕГРН         |
| полное наименование должности | подпись | инициалы, фамилия |

М.П.

|                                       |                                      |  |                            |
|---------------------------------------|--------------------------------------|--|----------------------------|
| <b>Земельный участок</b>              |                                      |  |                            |
| (вид объекта недвижимости)            |                                      |  |                            |
| Лист № ____ Раздела <b>3</b>          | Всего листов раздела <b>3</b> : ____ | Всего разделов: ____                             | Всего листов выписки: ____ |
| <b>30.09.2021.№ 99/2021/420876982</b> |                                      |  |                            |
| Кадастровый номер:                    |                                      | <b>02:17:000000:121(единое землепользование)</b> |                            |

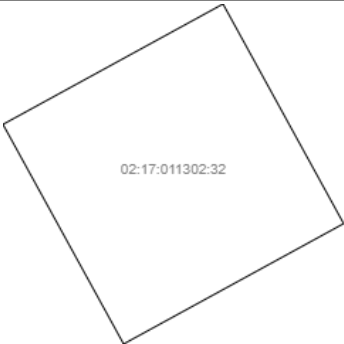
|   |                       |  |  |
|---|-----------------------|--|--|
| План (чертеж, схема) земельного участка   |                       |  |  |
|  |                       |  |  |
| Масштаб 1: данные отсутствуют   | Условные обозначения: |  |  |

|                               |         |                   |
|-------------------------------|---------|-------------------|
| Государственный регистратор   |         | ФГИС ЕГРН         |
| полное наименование должности | подпись | инициалы, фамилия |

М.П.

Выписка из Единого государственного реестра недвижимости об объекте недвижимости  
Описание местоположения земельного участка

|   |                                     |  |                           |
|---|-------------------------------------|--|---------------------------|
| <b>Земельный участок</b>                  |                                     |  |                           |
| <small>(вид объекта недвижимости)</small> |                                     |  |                           |
| Лист № ___ Раздела <b>3</b>               | Всего листов раздела <b>3</b> : ___ | Всего разделов: ___                              | Всего листов выписки: ___ |
| <b>30.09.2021.№ 99/2021/420876982</b>     |                                     |  |                           |
| Кадастровый номер:                        |                                     | <b>02:17:000000:121(единое землепользование)</b> |                           |

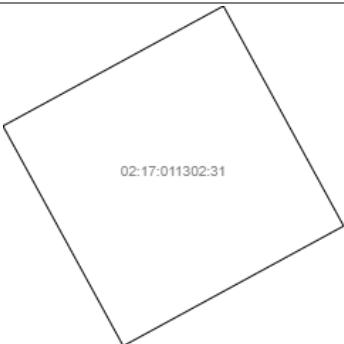
|   |                       |  |  |
|---|-----------------------|--|--|
| План (чертеж, схема) земельного участка   |                       |  |  |
|  |                       |  |  |
| Масштаб 1: данные отсутствуют   | Условные обозначения: |  |  |

|                               |         |                   |
|-------------------------------|---------|-------------------|
| Государственный регистратор   |         | ФГИС ЕГРН         |
| полное наименование должности | подпись | инициалы, фамилия |

М.П.

Выписка из Единого государственного реестра недвижимости об объекте недвижимости  
Описание местоположения земельного участка

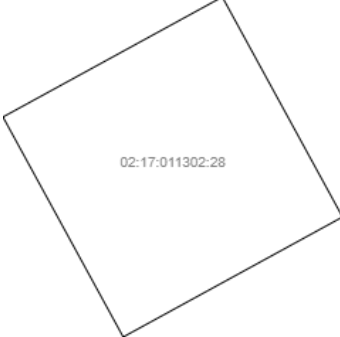
|   |                                     |  |                           |
|---|-------------------------------------|--|---------------------------|
| <b>Земельный участок</b>                  |                                     |  |                           |
| <small>(вид объекта недвижимости)</small> |                                     |  |                           |
| Лист № ___ Раздела <b>3</b>               | Всего листов раздела <b>3</b> : ___ | Всего разделов: ___                              | Всего листов выписки: ___ |
| <b>30.09.2021.№ 99/2021/420876982</b>     |                                     |  |                           |
| Кадастровый номер:                        |                                     | <b>02:17:000000:121(единое землепользование)</b> |                           |

|   |                       |  |  |
|---|-----------------------|--|--|
| План (чертеж, схема) земельного участка   |                       |  |  |
|  |                       |  |  |
| Масштаб 1: данные отсутствуют   | Условные обозначения: |  |  |

|                               |         |                   |
|-------------------------------|---------|-------------------|
| Государственный регистратор   |         | ФГИС ЕГРН         |
| полное наименование должности | подпись | инициалы, фамилия |

М.П.

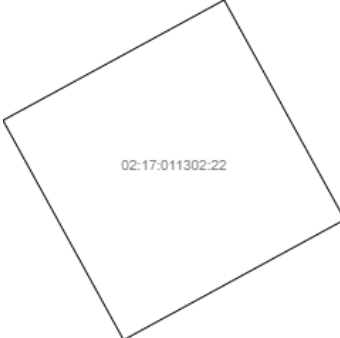
|                                       |                                     |  |                           |
|---------------------------------------|-------------------------------------|--|---------------------------|
| <b>Земельный участок</b>              |                                     |  |                           |
| (вид объекта недвижимости)            |                                     |  |                           |
| Лист № ___ Раздела <b>3</b>           | Всего листов раздела <b>3</b> : ___ | Всего разделов: ___                              | Всего листов выписки: ___ |
| <b>30.09.2021.№ 99/2021/420876982</b> |                                     |  |                           |
| Кадастровый номер:                    |                                     | <b>02:17:000000:121(единое землепользование)</b> |                           |

|   |                       |  |  |
|---|-----------------------|--|--|
| План (чертеж, схема) земельного участка   |                       |  |  |
|  |                       |  |  |
| Масштаб 1: данные отсутствуют   | Условные обозначения: |  |  |

|                               |         |                   |
|-------------------------------|---------|-------------------|
| Государственный регистратор   |         | ФГИС ЕГРН         |
| полное наименование должности | подпись | инициалы, фамилия |

М.П.

|                                       |                                     |  |                           |
|---------------------------------------|-------------------------------------|--|---------------------------|
| <b>Земельный участок</b>              |                                     |  |                           |
| (вид объекта недвижимости)            |                                     |  |                           |
| Лист № ___ Раздела <b>3</b>           | Всего листов раздела <b>3</b> : ___ | Всего разделов: ___                              | Всего листов выписки: ___ |
| <b>30.09.2021.№ 99/2021/420876982</b> |                                     |  |                           |
| Кадастровый номер:                    |                                     | <b>02:17:000000:121(единое землепользование)</b> |                           |

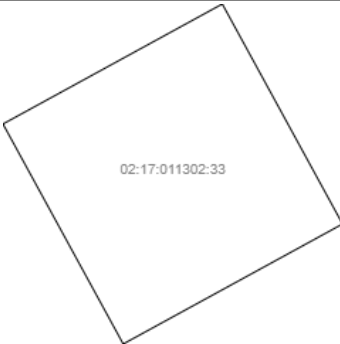
|   |                       |  |  |
|---|-----------------------|--|--|
| План (чертеж, схема) земельного участка   |                       |  |  |
|  |                       |  |  |
| Масштаб 1: данные отсутствуют   | Условные обозначения: |  |  |

|                               |         |                   |
|-------------------------------|---------|-------------------|
| Государственный регистратор   |         | ФГИС ЕГРН         |
| полное наименование должности | подпись | инициалы, фамилия |

М.П.

Выписка из Единого государственного реестра недвижимости об объекте недвижимости  
Описание местоположения земельного участка

|   |                                      |  |                            |
|---|--------------------------------------|--|----------------------------|
| <b>Земельный участок</b>                  |                                      |  |                            |
| <small>(вид объекта недвижимости)</small> |                                      |  |                            |
| Лист № ____ Раздела <b>3</b>              | Всего листов раздела <b>3</b> : ____ | Всего разделов: ____                             | Всего листов выписки: ____ |
| <b>30.09.2021.№ 99/2021/420876982</b>     |                                      |  |                            |
| Кадастровый номер:                        |                                      | <b>02:17:000000:121(единое землепользование)</b> |                            |

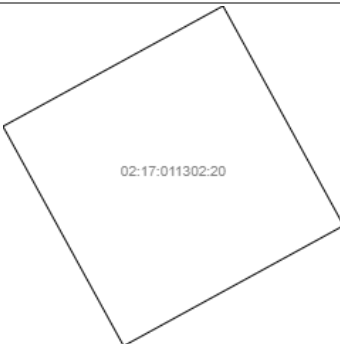
|   |                       |  |  |
|---|-----------------------|--|--|
| План (чертеж, схема) земельного участка   |                       |  |  |
|  |                       |  |  |
| Масштаб 1: данные отсутствуют   | Условные обозначения: |  |  |

|                               |         |                   |
|-------------------------------|---------|-------------------|
| Государственный регистратор   |         | ФГИС ЕГРН         |
| полное наименование должности | подпись | инициалы, фамилия |

М.П.

Выписка из Единого государственного реестра недвижимости об объекте недвижимости  
Описание местоположения земельного участка

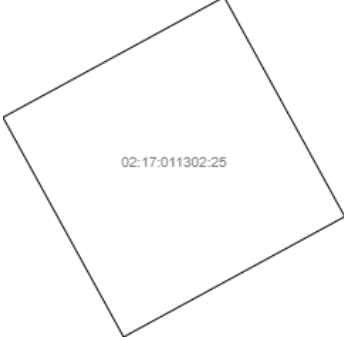
|   |                                      |  |                            |
|---|--------------------------------------|--|----------------------------|
| <b>Земельный участок</b>                  |                                      |  |                            |
| <small>(вид объекта недвижимости)</small> |                                      |  |                            |
| Лист № ____ Раздела <b>3</b>              | Всего листов раздела <b>3</b> : ____ | Всего разделов: ____                             | Всего листов выписки: ____ |
| <b>30.09.2021.№ 99/2021/420876982</b>     |                                      |  |                            |
| Кадастровый номер:                        |                                      | <b>02:17:000000:121(единое землепользование)</b> |                            |

|   |                       |  |  |
|---|-----------------------|--|--|
| План (чертеж, схема) земельного участка   |                       |  |  |
|  |                       |  |  |
| Масштаб 1: данные отсутствуют   | Условные обозначения: |  |  |

|                               |         |                   |
|-------------------------------|---------|-------------------|
| Государственный регистратор   |         | ФГИС ЕГРН         |
| полное наименование должности | подпись | инициалы, фамилия |

М.П.

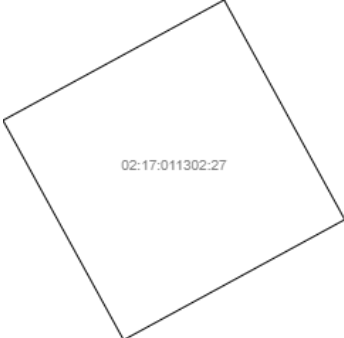
|                                       |                                      |  |                            |
|---------------------------------------|--------------------------------------|--|----------------------------|
| <b>Земельный участок</b>              |                                      |  |                            |
| (вид объекта недвижимости)            |                                      |  |                            |
| Лист № ____ Раздела <b>3</b>          | Всего листов раздела <b>3</b> : ____ | Всего разделов: ____                             | Всего листов выписки: ____ |
| <b>30.09.2021.№ 99/2021/420876982</b> |                                      |  |                            |
| Кадастровый номер:                    |                                      | <b>02:17:000000:121(единое землепользование)</b> |                            |

|   |                       |  |  |
|---|-----------------------|--|--|
| План (чертеж, схема) земельного участка   |                       |  |  |
|  |                       |  |  |
| Масштаб 1: данные отсутствуют   | Условные обозначения: |  |  |

|                               |         |                   |
|-------------------------------|---------|-------------------|
| Государственный регистратор   |         | ФГИС ЕГРН         |
| полное наименование должности | подпись | инициалы, фамилия |

М.П.

|                                       |                                      |  |                            |
|---------------------------------------|--------------------------------------|--|----------------------------|
| <b>Земельный участок</b>              |                                      |  |                            |
| (вид объекта недвижимости)            |                                      |  |                            |
| Лист № ____ Раздела <b>3</b>          | Всего листов раздела <b>3</b> : ____ | Всего разделов: ____                             | Всего листов выписки: ____ |
| <b>30.09.2021.№ 99/2021/420876982</b> |                                      |  |                            |
| Кадастровый номер:                    |                                      | <b>02:17:000000:121(единое землепользование)</b> |                            |

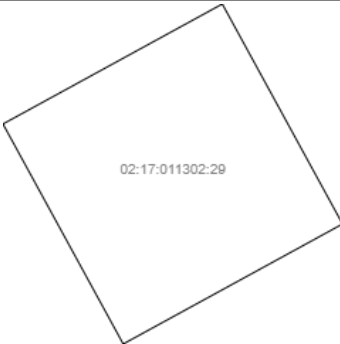
|   |                       |  |  |
|---|-----------------------|--|--|
| План (чертеж, схема) земельного участка   |                       |  |  |
|  |                       |  |  |
| Масштаб 1: данные отсутствуют   | Условные обозначения: |  |  |

|                               |         |                   |
|-------------------------------|---------|-------------------|
| Государственный регистратор   |         | ФГИС ЕГРН         |
| полное наименование должности | подпись | инициалы, фамилия |

М.П.

Выписка из Единого государственного реестра недвижимости об объекте недвижимости  
Описание местоположения земельного участка

|   |                                     |  |                           |
|---|-------------------------------------|--|---------------------------|
| <b>Земельный участок</b>                  |                                     |  |                           |
| <small>(вид объекта недвижимости)</small> |                                     |  |                           |
| Лист № ___ Раздела <b>3</b>               | Всего листов раздела <b>3</b> : ___ | Всего разделов: ___                              | Всего листов выписки: ___ |
| <b>30.09.2021.№ 99/2021/420876982</b>     |                                     |  |                           |
| Кадастровый номер:                        |                                     | <b>02:17:000000:121(единое землепользование)</b> |                           |

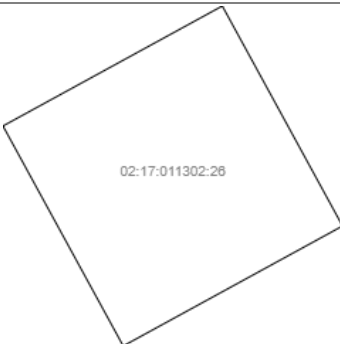
|   |                       |  |  |
|---|-----------------------|--|--|
| План (чертеж, схема) земельного участка   |                       |  |  |
|  |                       |  |  |
| Масштаб 1: данные отсутствуют   | Условные обозначения: |  |  |

|                               |         |                   |
|-------------------------------|---------|-------------------|
| Государственный регистратор   |         | ФГИС ЕГРН         |
| полное наименование должности | подпись | инициалы, фамилия |

М.П.

Выписка из Единого государственного реестра недвижимости об объекте недвижимости  
Описание местоположения земельного участка

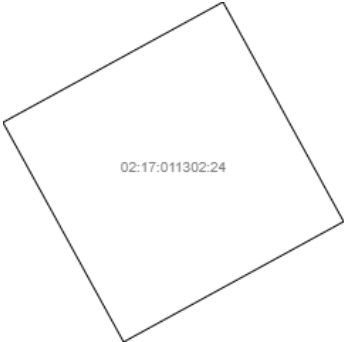
|   |                                     |  |                           |
|---|-------------------------------------|--|---------------------------|
| <b>Земельный участок</b>                  |                                     |  |                           |
| <small>(вид объекта недвижимости)</small> |                                     |  |                           |
| Лист № ___ Раздела <b>3</b>               | Всего листов раздела <b>3</b> : ___ | Всего разделов: ___                              | Всего листов выписки: ___ |
| <b>30.09.2021.№ 99/2021/420876982</b>     |                                     |  |                           |
| Кадастровый номер:                        |                                     | <b>02:17:000000:121(единое землепользование)</b> |                           |

|   |                       |  |  |
|---|-----------------------|--|--|
| План (чертеж, схема) земельного участка   |                       |  |  |
|  |                       |  |  |
| Масштаб 1: данные отсутствуют   | Условные обозначения: |  |  |

|                               |         |                   |
|-------------------------------|---------|-------------------|
| Государственный регистратор   |         | ФГИС ЕГРН         |
| полное наименование должности | подпись | инициалы, фамилия |

М.П.

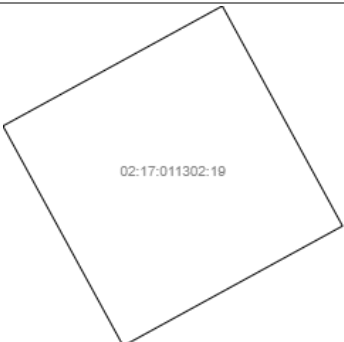
|                                       |                                     |  |                           |
|---------------------------------------|-------------------------------------|--|---------------------------|
| <b>Земельный участок</b>              |                                     |  |                           |
| (вид объекта недвижимости)            |                                     |  |                           |
| Лист № ___ Раздела <b>3</b>           | Всего листов раздела <b>3</b> : ___ | Всего разделов: ___                              | Всего листов выписки: ___ |
| <b>30.09.2021.№ 99/2021/420876982</b> |                                     |  |                           |
| Кадастровый номер:                    |                                     | <b>02:17:000000:121(единое землепользование)</b> |                           |

|   |                       |  |  |
|---|-----------------------|--|--|
| План (чертеж, схема) земельного участка   |                       |  |  |
|  |                       |  |  |
| Масштаб 1: данные отсутствуют   | Условные обозначения: |  |  |

|                               |         |                   |
|-------------------------------|---------|-------------------|
| Государственный регистратор   |         | ФГИС ЕГРН         |
| полное наименование должности | подпись | инициалы, фамилия |

М.П.

|                                       |                                     |  |                           |
|---------------------------------------|-------------------------------------|--|---------------------------|
| <b>Земельный участок</b>              |                                     |  |                           |
| (вид объекта недвижимости)            |                                     |  |                           |
| Лист № ___ Раздела <b>3</b>           | Всего листов раздела <b>3</b> : ___ | Всего разделов: ___                              | Всего листов выписки: ___ |
| <b>30.09.2021.№ 99/2021/420876982</b> |                                     |  |                           |
| Кадастровый номер:                    |                                     | <b>02:17:000000:121(единое землепользование)</b> |                           |

|   |                       |  |  |
|---|-----------------------|--|--|
| План (чертеж, схема) земельного участка   |                       |  |  |
|  |                       |  |  |
| Масштаб 1: данные отсутствуют   | Условные обозначения: |  |  |

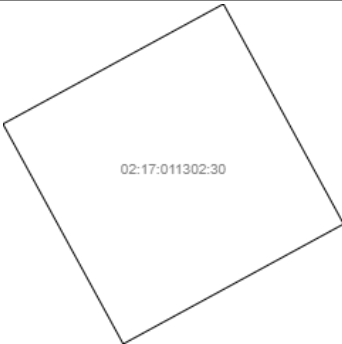
|                               |         |                   |
|-------------------------------|---------|-------------------|
| Государственный регистратор   |         | ФГИС ЕГРН         |
| полное наименование должности | подпись | инициалы, фамилия |

М.П.



Выписка из Единого государственного реестра недвижимости об объекте недвижимости  
Описание местоположения земельного участка

|                                       |                                      |  |                            |
|---------------------------------------|--------------------------------------|--|----------------------------|
| <b>Земельный участок</b>              |                                      |  |                            |
| (вид объекта недвижимости)            |                                      |  |                            |
| Лист № ____ Раздела <b>3</b>          | Всего листов раздела <b>3</b> : ____ | Всего разделов: ____                             | Всего листов выписки: ____ |
| <b>30.09.2021.№ 99/2021/420876982</b> |                                      |  |                            |
| Кадастровый номер:                    |                                      | <b>02:17:000000:121(единое землепользование)</b> |                            |

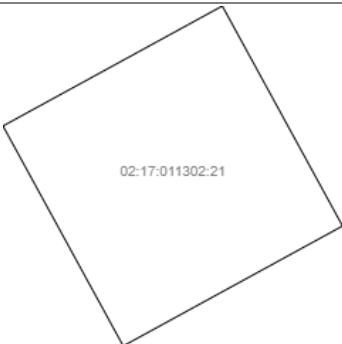
|   |                       |  |  |
|---|-----------------------|--|--|
| План (чертеж, схема) земельного участка   |                       |  |  |
|  |                       |  |  |
| Масштаб 1: данные отсутствуют   | Условные обозначения: |  |  |

|                               |         |                   |
|-------------------------------|---------|-------------------|
| Государственный регистратор   |         | ФГИС ЕГРН         |
| полное наименование должности | подпись | инициалы, фамилия |

М.П.

Выписка из Единого государственного реестра недвижимости об объекте недвижимости  
Описание местоположения земельного участка


|                                       |                                      |  |                            |
|---------------------------------------|--------------------------------------|--|----------------------------|
| <b>Земельный участок</b>              |                                      |  |                            |
| (вид объекта недвижимости)            |                                      |  |                            |
| Лист № ____ Раздела <b>3</b>          | Всего листов раздела <b>3</b> : ____ | Всего разделов: ____                             | Всего листов выписки: ____ |
| <b>30.09.2021.№ 99/2021/420876982</b> |                                      |  |                            |
| Кадастровый номер:                    |                                      | <b>02:17:000000:121(единое землепользование)</b> |                            |

|   |                       |  |  |
|---|-----------------------|--|--|
| План (чертеж, схема) земельного участка   |                       |  |  |
|  |                       |  |  |
| Масштаб 1: данные отсутствуют   | Условные обозначения: |  |  |

|                               |         |                   |
|-------------------------------|---------|-------------------|
| Государственный регистратор   |         | ФГИС ЕГРН         |
| полное наименование должности | подпись | инициалы, фамилия |

М.П.

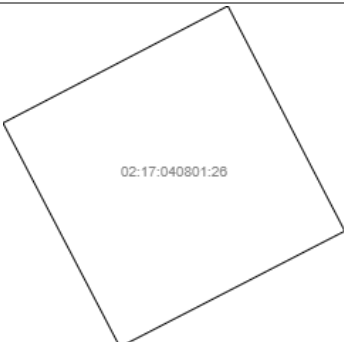
|                                       |                                      |  |                            |
|---------------------------------------|--------------------------------------|--|----------------------------|
| <b>Земельный участок</b>              |                                      |  |                            |
| (вид объекта недвижимости)            |                                      |  |                            |
| Лист № ____ Раздела <b>3</b>          | Всего листов раздела <b>3</b> : ____ | Всего разделов: ____                             | Всего листов выписки: ____ |
| <b>30.09.2021.№ 99/2021/420876982</b> |                                      |  |                            |
| Кадастровый номер:                    |                                      | <b>02:17:000000:121(единое землепользование)</b> |                            |

|   |                       |  |  |
|---|-----------------------|--|--|
| План (чертеж, схема) земельного участка   |                       |  |  |
|  |                       |  |  |
| Масштаб 1: данные отсутствуют   | Условные обозначения: |  |  |

|                               |         |                   |
|-------------------------------|---------|-------------------|
| Государственный регистратор   |         | ФГИС ЕГРН         |
| полное наименование должности | подпись | инициалы, фамилия |

М.П.

|                                       |                                      |  |                            |
|---------------------------------------|--------------------------------------|--|----------------------------|
| <b>Земельный участок</b>              |                                      |  |                            |
| (вид объекта недвижимости)            |                                      |  |                            |
| Лист № ____ Раздела <b>3</b>          | Всего листов раздела <b>3</b> : ____ | Всего разделов: ____                             | Всего листов выписки: ____ |
| <b>30.09.2021.№ 99/2021/420876982</b> |                                      |  |                            |
| Кадастровый номер:                    |                                      | <b>02:17:000000:121(единое землепользование)</b> |                            |


|   |                       |  |  |
|---|-----------------------|--|--|
| План (чертеж, схема) земельного участка   |                       |  |  |
|  |                       |  |  |
| Масштаб 1: данные отсутствуют   | Условные обозначения: |  |  |

|                               |         |                   |
|-------------------------------|---------|-------------------|
| Государственный регистратор   |         | ФГИС ЕГРН         |
| полное наименование должности | подпись | инициалы, фамилия |

М.П.

Выписка из Единого государственного реестра недвижимости об объекте недвижимости  
Описание местоположения земельного участка

|                                       |                                      |  |                            |
|---------------------------------------|--------------------------------------|--|----------------------------|
| <b>Земельный участок</b>              |                                      |  |                            |
| (вид объекта недвижимости)            |                                      |  |                            |
| Лист № ____ Раздела <b>3</b>          | Всего листов раздела <b>3</b> : ____ | Всего разделов: ____                             | Всего листов выписки: ____ |
| <b>30.09.2021.№ 99/2021/420876982</b> |                                      |  |                            |
| Кадастровый номер:                    |                                      | <b>02:17:000000:121(единое землепользование)</b> |                            |


|   |                       |  |  |
|---|-----------------------|--|--|
| План (чертеж, схема) земельного участка   |                       |  |  |
|  |                       |  |  |
| Масштаб 1: данные отсутствуют   | Условные обозначения: |  |  |

|                               |         |                   |
|-------------------------------|---------|-------------------|
| Государственный регистратор   |         | ФГИС ЕГРН         |
| полное наименование должности | подпись | инициалы, фамилия |

М.П.

Выписка из Единого государственного реестра недвижимости об объекте недвижимости  
Описание местоположения земельного участка


|                                       |                                      |  |                            |
|---------------------------------------|--------------------------------------|--|----------------------------|
| <b>Земельный участок</b>              |                                      |  |                            |
| (вид объекта недвижимости)            |                                      |  |                            |
| Лист № ____ Раздела <b>3</b>          | Всего листов раздела <b>3</b> : ____ | Всего разделов: ____                             | Всего листов выписки: ____ |
| <b>30.09.2021.№ 99/2021/420876982</b> |                                      |  |                            |
| Кадастровый номер:                    |                                      | <b>02:17:000000:121(единое землепользование)</b> |                            |

|   |                       |  |  |
|---|-----------------------|--|--|
| План (чертеж, схема) земельного участка   |                       |  |  |
|  |                       |  |  |
| Масштаб 1: данные отсутствуют   | Условные обозначения: |  |  |

|                               |         |                   |
|-------------------------------|---------|-------------------|
| Государственный регистратор   |         | ФГИС ЕГРН         |
| полное наименование должности | подпись | инициалы, фамилия |

М.П.


|                                       |                                      |  |                            |
|---------------------------------------|--------------------------------------|--|----------------------------|
| <b>Земельный участок</b>              |                                      |  |                            |
| (вид объекта недвижимости)            |                                      |  |                            |
| Лист № ____ Раздела <b>3</b>          | Всего листов раздела <b>3</b> : ____ | Всего разделов: ____                             | Всего листов выписки: ____ |
| <b>30.09.2021.№ 99/2021/420876982</b> |                                      |  |                            |
| Кадастровый номер:                    |                                      | <b>02:17:000000:121(единое землепользование)</b> |                            |

|   |                       |  |  |
|---|-----------------------|--|--|
| План (чертеж, схема) земельного участка   |                       |  |  |
|  |                       |  |  |
| Масштаб 1: данные отсутствуют   | Условные обозначения: |  |  |

|                               |         |                   |
|-------------------------------|---------|-------------------|
| Государственный регистратор   |         | ФГИС ЕГРН         |
| полное наименование должности | подпись | инициалы, фамилия |

М.П.

|                                       |                                      |  |                            |
|---------------------------------------|--------------------------------------|--|----------------------------|
| <b>Земельный участок</b>              |                                      |  |                            |
| (вид объекта недвижимости)            |                                      |  |                            |
| Лист № ____ Раздела <b>3</b>          | Всего листов раздела <b>3</b> : ____ | Всего разделов: ____                             | Всего листов выписки: ____ |
| <b>30.09.2021.№ 99/2021/420876982</b> |                                      |  |                            |
| Кадастровый номер:                    |                                      | <b>02:17:000000:121(единое землепользование)</b> |                            |

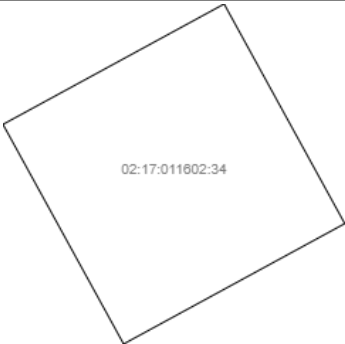
|   |                       |  |  |
|---|-----------------------|--|--|
| План (чертеж, схема) земельного участка   |                       |  |  |
|  |                       |  |  |
| Масштаб 1: данные отсутствуют   | Условные обозначения: |  |  |

|                               |         |                   |
|-------------------------------|---------|-------------------|
| Государственный регистратор   |         | ФГИС ЕГРН         |
| полное наименование должности | подпись | инициалы, фамилия |

М.П.

Выписка из Единого государственного реестра недвижимости об объекте недвижимости  
Описание местоположения земельного участка

|                                       |                                      |  |                            |
|---------------------------------------|--------------------------------------|--|----------------------------|
| <b>Земельный участок</b>              |                                      |  |                            |
| (вид объекта недвижимости)            |                                      |  |                            |
| Лист № ____ Раздела <b>3</b>          | Всего листов раздела <b>3</b> : ____ | Всего разделов: ____                             | Всего листов выписки: ____ |
| <b>30.09.2021.№ 99/2021/420876982</b> |                                      |  |                            |
| Кадастровый номер:                    |                                      | <b>02:17:000000:121(единое землепользование)</b> |                            |


|   |                       |  |  |
|---|-----------------------|--|--|
| План (чертеж, схема) земельного участка   |                       |  |  |
|  |                       |  |  |
| Масштаб 1: данные отсутствуют   | Условные обозначения: |  |  |

|                               |         |                   |
|-------------------------------|---------|-------------------|
| Государственный регистратор   |         | ФГИС ЕГРН         |
| полное наименование должности | подпись | инициалы, фамилия |

М.П.

Выписка из Единого государственного реестра недвижимости об объекте недвижимости  
Описание местоположения земельного участка


|                                       |                                      |  |                            |
|---------------------------------------|--------------------------------------|--|----------------------------|
| <b>Земельный участок</b>              |                                      |  |                            |
| (вид объекта недвижимости)            |                                      |  |                            |
| Лист № ____ Раздела <b>3</b>          | Всего листов раздела <b>3</b> : ____ | Всего разделов: ____                             | Всего листов выписки: ____ |
| <b>30.09.2021.№ 99/2021/420876982</b> |                                      |  |                            |
| Кадастровый номер:                    |                                      | <b>02:17:000000:121(единое землепользование)</b> |                            |

|   |                       |  |  |
|---|-----------------------|--|--|
| План (чертеж, схема) земельного участка   |                       |  |  |
|  |                       |  |  |
| Масштаб 1: данные отсутствуют   | Условные обозначения: |  |  |

|                               |         |                   |
|-------------------------------|---------|-------------------|
| Государственный регистратор   |         | ФГИС ЕГРН         |
| полное наименование должности | подпись | инициалы, фамилия |

М.П.


|                                       |                                      |  |                            |
|---------------------------------------|--------------------------------------|--|----------------------------|
| <b>Земельный участок</b>              |                                      |  |                            |
| (вид объекта недвижимости)            |                                      |  |                            |
| Лист № ____ Раздела <b>3</b>          | Всего листов раздела <b>3</b> : ____ | Всего разделов: ____                             | Всего листов выписки: ____ |
| <b>30.09.2021.№ 99/2021/420876982</b> |                                      |  |                            |
| Кадастровый номер:                    |                                      | <b>02:17:000000:121(единое землепользование)</b> |                            |

|   |                       |  |  |
|---|-----------------------|--|--|
| План (чертеж, схема) земельного участка   |                       |  |  |
|  |                       |  |  |
| Масштаб 1: данные отсутствуют   | Условные обозначения: |  |  |

|                               |         |                   |
|-------------------------------|---------|-------------------|
| Государственный регистратор   |         | ФГИС ЕГРН         |
| полное наименование должности | подпись | инициалы, фамилия |

М.П.

|                                       |                                      |  |                            |
|---------------------------------------|--------------------------------------|--|----------------------------|
| <b>Земельный участок</b>              |                                      |  |                            |
| (вид объекта недвижимости)            |                                      |  |                            |
| Лист № ____ Раздела <b>3</b>          | Всего листов раздела <b>3</b> : ____ | Всего разделов: ____                             | Всего листов выписки: ____ |
| <b>30.09.2021.№ 99/2021/420876982</b> |                                      |  |                            |
| Кадастровый номер:                    |                                      | <b>02:17:000000:121(единое землепользование)</b> |                            |

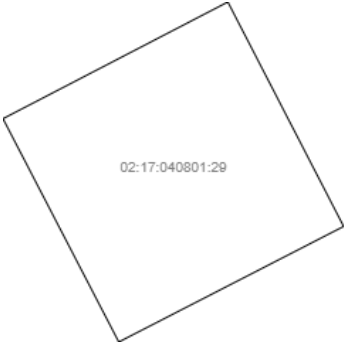
|   |                       |  |  |
|---|-----------------------|--|--|
| План (чертеж, схема) земельного участка   |                       |  |  |
|  |                       |  |  |
| Масштаб 1: данные отсутствуют   | Условные обозначения: |  |  |

|                               |         |                   |
|-------------------------------|---------|-------------------|
| Государственный регистратор   |         | ФГИС ЕГРН         |
| полное наименование должности | подпись | инициалы, фамилия |

М.П.

Выписка из Единого государственного реестра недвижимости об объекте недвижимости  
Описание местоположения земельного участка

|   |                                      |  |                            |
|---|--------------------------------------|--|----------------------------|
| <b>Земельный участок</b>                  |                                      |  |                            |
| <small>(вид объекта недвижимости)</small> |                                      |  |                            |
| Лист № ____ Раздела <b>3</b>              | Всего листов раздела <b>3</b> : ____ | Всего разделов: ____                             | Всего листов выписки: ____ |
| <b>30.09.2021.№ 99/2021/420876982</b>     |                                      |  |                            |
| Кадастровый номер:                        |                                      | <b>02:17:000000:121(единое землепользование)</b> |                            |

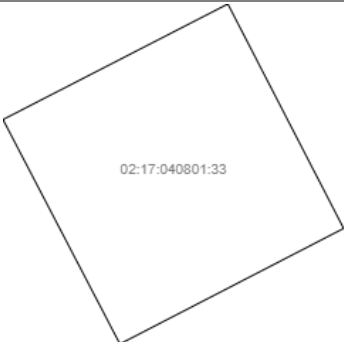
|   |                       |  |  |
|---|-----------------------|--|--|
| План (чертеж, схема) земельного участка   |                       |  |  |
|  |                       |  |  |
| Масштаб 1: данные отсутствуют   | Условные обозначения: |  |  |

|                               |         |                   |
|-------------------------------|---------|-------------------|
| Государственный регистратор   |         | ФГИС ЕГРН         |
| полное наименование должности | подпись | инициалы, фамилия |

М.П.

Выписка из Единого государственного реестра недвижимости об объекте недвижимости  
Описание местоположения земельного участка

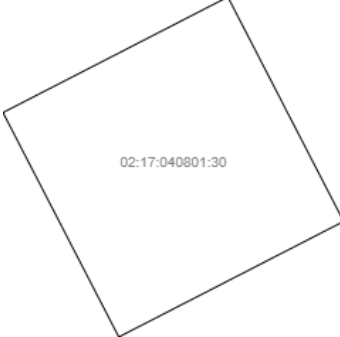
|   |                                      |  |                            |
|---|--------------------------------------|--|----------------------------|
| <b>Земельный участок</b>                  |                                      |  |                            |
| <small>(вид объекта недвижимости)</small> |                                      |  |                            |
| Лист № ____ Раздела <b>3</b>              | Всего листов раздела <b>3</b> : ____ | Всего разделов: ____                             | Всего листов выписки: ____ |
| <b>30.09.2021.№ 99/2021/420876982</b>     |                                      |  |                            |
| Кадастровый номер:                        |                                      | <b>02:17:000000:121(единое землепользование)</b> |                            |

|   |                       |  |  |
|---|-----------------------|--|--|
| План (чертеж, схема) земельного участка   |                       |  |  |
|  |                       |  |  |
| Масштаб 1: данные отсутствуют   | Условные обозначения: |  |  |

|                               |         |                   |
|-------------------------------|---------|-------------------|
| Государственный регистратор   |         | ФГИС ЕГРН         |
| полное наименование должности | подпись | инициалы, фамилия |

М.П.

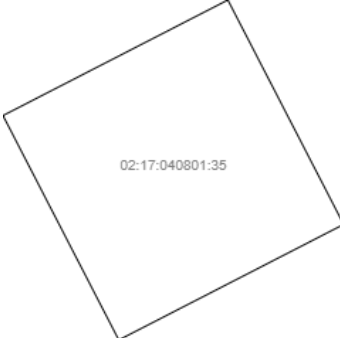
|                                       |                                     |  |                           |
|---------------------------------------|-------------------------------------|--|---------------------------|
| <b>Земельный участок</b>              |                                     |  |                           |
| (вид объекта недвижимости)            |                                     |  |                           |
| Лист № ___ Раздела <b>3</b>           | Всего листов раздела <b>3</b> : ___ | Всего разделов: ___                              | Всего листов выписки: ___ |
| <b>30.09.2021.№ 99/2021/420876982</b> |                                     |  |                           |
| Кадастровый номер:                    |                                     | <b>02:17:000000:121(единое землепользование)</b> |                           |

|   |                       |  |  |
|---|-----------------------|--|--|
| План (чертеж, схема) земельного участка   |                       |  |  |
|  |                       |  |  |
| Масштаб 1: данные отсутствуют   | Условные обозначения: |  |  |

|                               |         |                   |
|-------------------------------|---------|-------------------|
| Государственный регистратор   |         | ФГИС ЕГРН         |
| полное наименование должности | подпись | инициалы, фамилия |

М.П.

|                                       |                                     |  |                           |
|---------------------------------------|-------------------------------------|--|---------------------------|
| <b>Земельный участок</b>              |                                     |  |                           |
| (вид объекта недвижимости)            |                                     |  |                           |
| Лист № ___ Раздела <b>3</b>           | Всего листов раздела <b>3</b> : ___ | Всего разделов: ___                              | Всего листов выписки: ___ |
| <b>30.09.2021.№ 99/2021/420876982</b> |                                     |  |                           |
| Кадастровый номер:                    |                                     | <b>02:17:000000:121(единое землепользование)</b> |                           |

|   |                       |  |  |
|---|-----------------------|--|--|
| План (чертеж, схема) земельного участка   |                       |  |  |
|  |                       |  |  |
| Масштаб 1: данные отсутствуют   | Условные обозначения: |  |  |

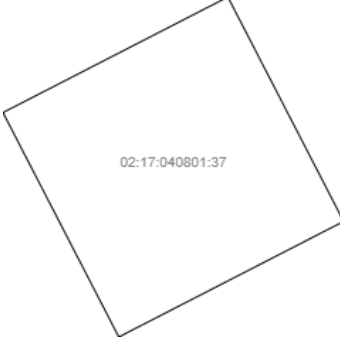
|                               |         |                   |
|-------------------------------|---------|-------------------|
| Государственный регистратор   |         | ФГИС ЕГРН         |
| полное наименование должности | подпись | инициалы, фамилия |

М.П.



Выписка из Единого государственного реестра недвижимости об объекте недвижимости  
Описание местоположения земельного участка

|                                       |                                      |  |                            |
|---------------------------------------|--------------------------------------|--|----------------------------|
| <b>Земельный участок</b>              |                                      |  |                            |
| (вид объекта недвижимости)            |                                      |  |                            |
| Лист № ____ Раздела <b>3</b>          | Всего листов раздела <b>3</b> : ____ | Всего разделов: ____                             | Всего листов выписки: ____ |
| <b>30.09.2021.№ 99/2021/420876982</b> |                                      |  |                            |
| Кадастровый номер:                    |                                      | <b>02:17:000000:121(единое землепользование)</b> |                            |

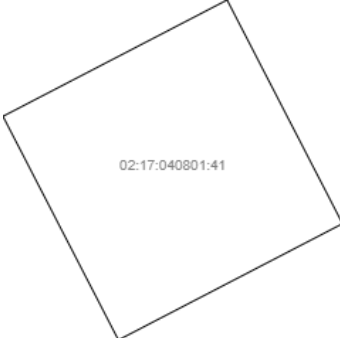
|   |                       |  |  |
|---|-----------------------|--|--|
| План (чертеж, схема) земельного участка   |                       |  |  |
|  |                       |  |  |
| Масштаб 1: данные отсутствуют   | Условные обозначения: |  |  |

|                               |         |                   |
|-------------------------------|---------|-------------------|
| Государственный регистратор   |         | ФГИС ЕГРН         |
| полное наименование должности | подпись | инициалы, фамилия |

М.П.

Выписка из Единого государственного реестра недвижимости об объекте недвижимости  
Описание местоположения земельного участка

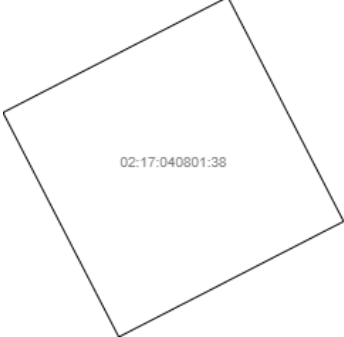
|                                       |                                      |  |                            |
|---------------------------------------|--------------------------------------|--|----------------------------|
| <b>Земельный участок</b>              |                                      |  |                            |
| (вид объекта недвижимости)            |                                      |  |                            |
| Лист № ____ Раздела <b>3</b>          | Всего листов раздела <b>3</b> : ____ | Всего разделов: ____                             | Всего листов выписки: ____ |
| <b>30.09.2021.№ 99/2021/420876982</b> |                                      |  |                            |
| Кадастровый номер:                    |                                      | <b>02:17:000000:121(единое землепользование)</b> |                            |

|   |                       |  |  |
|---|-----------------------|--|--|
| План (чертеж, схема) земельного участка   |                       |  |  |
|  |                       |  |  |
| Масштаб 1: данные отсутствуют   | Условные обозначения: |  |  |

|                               |         |                   |
|-------------------------------|---------|-------------------|
| Государственный регистратор   |         | ФГИС ЕГРН         |
| полное наименование должности | подпись | инициалы, фамилия |

М.П.

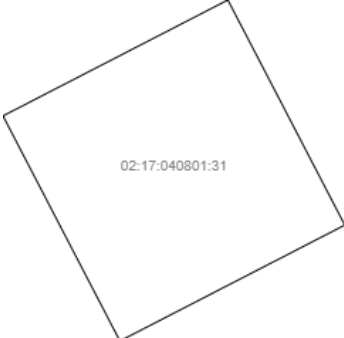
|                                       |                                      |  |                            |
|---------------------------------------|--------------------------------------|--|----------------------------|
| <b>Земельный участок</b>              |                                      |  |                            |
| (вид объекта недвижимости)            |                                      |  |                            |
| Лист № ____ Раздела <b>3</b>          | Всего листов раздела <b>3</b> : ____ | Всего разделов: ____                             | Всего листов выписки: ____ |
| <b>30.09.2021.№ 99/2021/420876982</b> |                                      |  |                            |
| Кадастровый номер:                    |                                      | <b>02:17:000000:121(единое землепользование)</b> |                            |

|   |                       |  |  |
|---|-----------------------|--|--|
| План (чертеж, схема) земельного участка   |                       |  |  |
|  |                       |  |  |
| Масштаб 1: данные отсутствуют   | Условные обозначения: |  |  |

|                               |         |                   |
|-------------------------------|---------|-------------------|
| Государственный регистратор   |         | ФГИС ЕГРН         |
| полное наименование должности | подпись | инициалы, фамилия |

М.П.

|                                       |                                      |  |                            |
|---------------------------------------|--------------------------------------|--|----------------------------|
| <b>Земельный участок</b>              |                                      |  |                            |
| (вид объекта недвижимости)            |                                      |  |                            |
| Лист № ____ Раздела <b>3</b>          | Всего листов раздела <b>3</b> : ____ | Всего разделов: ____                             | Всего листов выписки: ____ |
| <b>30.09.2021.№ 99/2021/420876982</b> |                                      |  |                            |
| Кадастровый номер:                    |                                      | <b>02:17:000000:121(единое землепользование)</b> |                            |

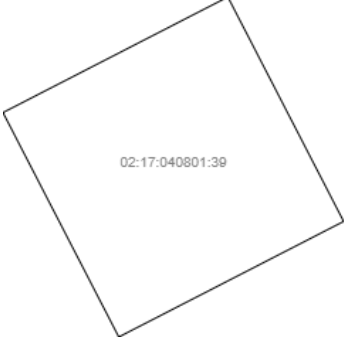
|   |                       |  |  |
|---|-----------------------|--|--|
| План (чертеж, схема) земельного участка   |                       |  |  |
|  |                       |  |  |
| Масштаб 1: данные отсутствуют   | Условные обозначения: |  |  |

|                               |         |                   |
|-------------------------------|---------|-------------------|
| Государственный регистратор   |         | ФГИС ЕГРН         |
| полное наименование должности | подпись | инициалы, фамилия |

М.П.

Выписка из Единого государственного реестра недвижимости об объекте недвижимости  
Описание местоположения земельного участка

|                                       |                                      |  |                            |
|---------------------------------------|--------------------------------------|--|----------------------------|
| <b>Земельный участок</b>              |                                      |  |                            |
| (вид объекта недвижимости)            |                                      |  |                            |
| Лист № ____ Раздела <b>3</b>          | Всего листов раздела <b>3</b> : ____ | Всего разделов: ____                             | Всего листов выписки: ____ |
| <b>30.09.2021.№ 99/2021/420876982</b> |                                      |  |                            |
| Кадастровый номер:                    |                                      | <b>02:17:000000:121(единое землепользование)</b> |                            |

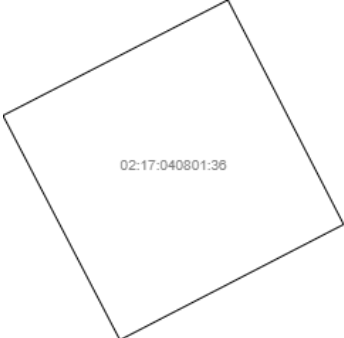
|   |                       |  |  |
|---|-----------------------|--|--|
| План (чертеж, схема) земельного участка   |                       |  |  |
|  |                       |  |  |
| Масштаб 1: данные отсутствуют   | Условные обозначения: |  |  |

|                               |         |                   |
|-------------------------------|---------|-------------------|
| Государственный регистратор   |         | ФГИС ЕГРН         |
| полное наименование должности | подпись | инициалы, фамилия |

М.П.

Выписка из Единого государственного реестра недвижимости об объекте недвижимости  
Описание местоположения земельного участка

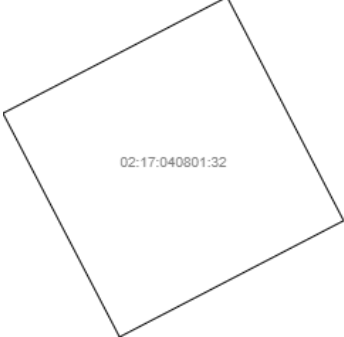
|                                       |                                      |  |                            |
|---------------------------------------|--------------------------------------|--|----------------------------|
| <b>Земельный участок</b>              |                                      |  |                            |
| (вид объекта недвижимости)            |                                      |  |                            |
| Лист № ____ Раздела <b>3</b>          | Всего листов раздела <b>3</b> : ____ | Всего разделов: ____                             | Всего листов выписки: ____ |
| <b>30.09.2021.№ 99/2021/420876982</b> |                                      |  |                            |
| Кадастровый номер:                    |                                      | <b>02:17:000000:121(единое землепользование)</b> |                            |

|   |                       |  |  |
|---|-----------------------|--|--|
| План (чертеж, схема) земельного участка   |                       |  |  |
|  |                       |  |  |
| Масштаб 1: данные отсутствуют   | Условные обозначения: |  |  |

|                               |         |                   |
|-------------------------------|---------|-------------------|
| Государственный регистратор   |         | ФГИС ЕГРН         |
| полное наименование должности | подпись | инициалы, фамилия |

М.П.

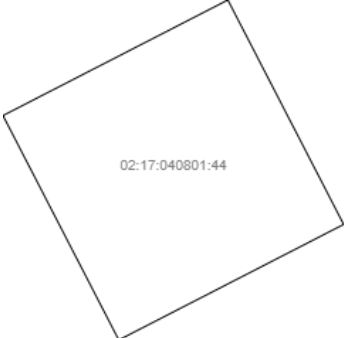
|                                       |                                     |  |                           |
|---------------------------------------|-------------------------------------|--|---------------------------|
| <b>Земельный участок</b>              |                                     |  |                           |
| (вид объекта недвижимости)            |                                     |  |                           |
| Лист № ___ Раздела <b>3</b>           | Всего листов раздела <b>3</b> : ___ | Всего разделов: ___                              | Всего листов выписки: ___ |
| <b>30.09.2021.№ 99/2021/420876982</b> |                                     |  |                           |
| Кадастровый номер:                    |                                     | <b>02:17:000000:121(единое землепользование)</b> |                           |

|   |                       |  |  |
|---|-----------------------|--|--|
| План (чертеж, схема) земельного участка   |                       |  |  |
|  |                       |  |  |
| Масштаб 1: данные отсутствуют   | Условные обозначения: |  |  |

|                               |         |                   |
|-------------------------------|---------|-------------------|
| Государственный регистратор   |         | ФГИС ЕГРН         |
| полное наименование должности | подпись | инициалы, фамилия |

М.П.

|                                       |                                     |  |                           |
|---------------------------------------|-------------------------------------|--|---------------------------|
| <b>Земельный участок</b>              |                                     |  |                           |
| (вид объекта недвижимости)            |                                     |  |                           |
| Лист № ___ Раздела <b>3</b>           | Всего листов раздела <b>3</b> : ___ | Всего разделов: ___                              | Всего листов выписки: ___ |
| <b>30.09.2021.№ 99/2021/420876982</b> |                                     |  |                           |
| Кадастровый номер:                    |                                     | <b>02:17:000000:121(единое землепользование)</b> |                           |

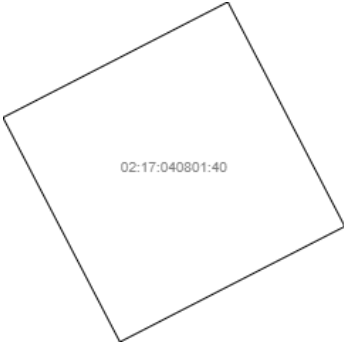
|   |                       |  |  |
|---|-----------------------|--|--|
| План (чертеж, схема) земельного участка   |                       |  |  |
|  |                       |  |  |
| Масштаб 1: данные отсутствуют   | Условные обозначения: |  |  |

|                               |         |                   |
|-------------------------------|---------|-------------------|
| Государственный регистратор   |         | ФГИС ЕГРН         |
| полное наименование должности | подпись | инициалы, фамилия |

М.П.

Выписка из Единого государственного реестра недвижимости об объекте недвижимости  
Описание местоположения земельного участка

|   |                                     |  |                           |
|---|-------------------------------------|--|---------------------------|
| <b>Земельный участок</b>                  |                                     |  |                           |
| <small>(вид объекта недвижимости)</small> |                                     |  |                           |
| Лист № ___ Раздела <b>3</b>               | Всего листов раздела <b>3</b> : ___ | Всего разделов: ___                              | Всего листов выписки: ___ |
| <b>30.09.2021.№ 99/2021/420876982</b>     |                                     |  |                           |
| Кадастровый номер:                        |                                     | <b>02:17:000000:121(единое землепользование)</b> |                           |

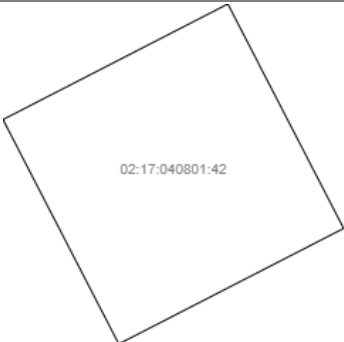
|   |                       |  |  |
|---|-----------------------|--|--|
| План (чертеж, схема) земельного участка   |                       |  |  |
|  |                       |  |  |
| Масштаб 1: данные отсутствуют   | Условные обозначения: |  |  |

|                               |         |                   |
|-------------------------------|---------|-------------------|
| Государственный регистратор   |         | ФГИС ЕГРН         |
| полное наименование должности | подпись | инициалы, фамилия |

М.П.

Выписка из Единого государственного реестра недвижимости об объекте недвижимости  
Описание местоположения земельного участка

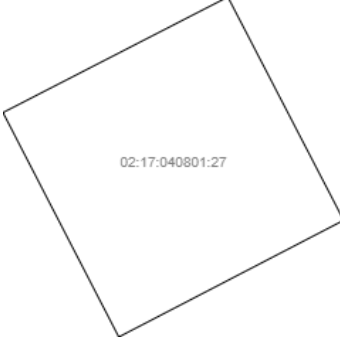
|   |                                     |  |                           |
|---|-------------------------------------|--|---------------------------|
| <b>Земельный участок</b>                  |                                     |  |                           |
| <small>(вид объекта недвижимости)</small> |                                     |  |                           |
| Лист № ___ Раздела <b>3</b>               | Всего листов раздела <b>3</b> : ___ | Всего разделов: ___                              | Всего листов выписки: ___ |
| <b>30.09.2021.№ 99/2021/420876982</b>     |                                     |  |                           |
| Кадастровый номер:                        |                                     | <b>02:17:000000:121(единое землепользование)</b> |                           |

|   |                       |  |  |
|---|-----------------------|--|--|
| План (чертеж, схема) земельного участка   |                       |  |  |
|  |                       |  |  |
| Масштаб 1: данные отсутствуют   | Условные обозначения: |  |  |

|                               |         |                   |
|-------------------------------|---------|-------------------|
| Государственный регистратор   |         | ФГИС ЕГРН         |
| полное наименование должности | подпись | инициалы, фамилия |

М.П.

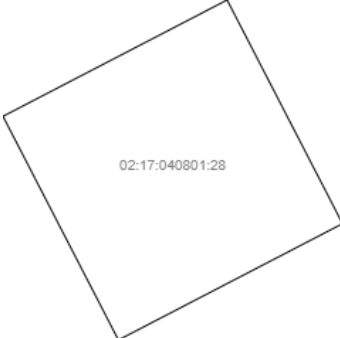
|                                       |                                      |  |                            |
|---------------------------------------|--------------------------------------|--|----------------------------|
| <b>Земельный участок</b>              |                                      |  |                            |
| (вид объекта недвижимости)            |                                      |  |                            |
| Лист № ____ Раздела <b>3</b>          | Всего листов раздела <b>3</b> : ____ | Всего разделов: ____                             | Всего листов выписки: ____ |
| <b>30.09.2021.№ 99/2021/420876982</b> |                                      |  |                            |
| Кадастровый номер:                    |                                      | <b>02:17:000000:121(единое землепользование)</b> |                            |

|   |                       |  |  |
|---|-----------------------|--|--|
| План (чертеж, схема) земельного участка   |                       |  |  |
|  |                       |  |  |
| Масштаб 1: данные отсутствуют   | Условные обозначения: |  |  |

|                               |         |                   |
|-------------------------------|---------|-------------------|
| Государственный регистратор   |         | ФГИС ЕГРН         |
| полное наименование должности | подпись | инициалы, фамилия |

М.П.

|                                       |                                      |  |                            |
|---------------------------------------|--------------------------------------|--|----------------------------|
| <b>Земельный участок</b>              |                                      |  |                            |
| (вид объекта недвижимости)            |                                      |  |                            |
| Лист № ____ Раздела <b>3</b>          | Всего листов раздела <b>3</b> : ____ | Всего разделов: ____                             | Всего листов выписки: ____ |
| <b>30.09.2021.№ 99/2021/420876982</b> |                                      |  |                            |
| Кадастровый номер:                    |                                      | <b>02:17:000000:121(единое землепользование)</b> |                            |

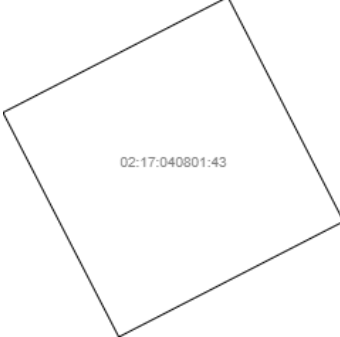
|   |                       |  |  |
|---|-----------------------|--|--|
| План (чертеж, схема) земельного участка   |                       |  |  |
|  |                       |  |  |
| Масштаб 1: данные отсутствуют   | Условные обозначения: |  |  |

|                               |         |                   |
|-------------------------------|---------|-------------------|
| Государственный регистратор   |         | ФГИС ЕГРН         |
| полное наименование должности | подпись | инициалы, фамилия |

М.П.

Выписка из Единого государственного реестра недвижимости об объекте недвижимости  
Описание местоположения земельного участка

|   |                                     |  |                           |
|---|-------------------------------------|--|---------------------------|
| <b>Земельный участок</b>                  |                                     |  |                           |
| <small>(вид объекта недвижимости)</small> |                                     |  |                           |
| Лист № ___ Раздела <b>3</b>               | Всего листов раздела <b>3</b> : ___ | Всего разделов: ___                              | Всего листов выписки: ___ |
| <b>30.09.2021.№ 99/2021/420876982</b>     |                                     |  |                           |
| Кадастровый номер:                        |                                     | <b>02:17:000000:121(единое землепользование)</b> |                           |

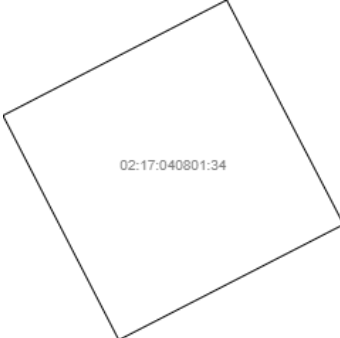
|   |                       |  |  |
|---|-----------------------|--|--|
| План (чертеж, схема) земельного участка   |                       |  |  |
|  |                       |  |  |
| Масштаб 1: данные отсутствуют   | Условные обозначения: |  |  |

|                               |         |                   |
|-------------------------------|---------|-------------------|
| Государственный регистратор   |         | ФГИС ЕГРН         |
| полное наименование должности | подпись | инициалы, фамилия |

М.П.

Выписка из Единого государственного реестра недвижимости об объекте недвижимости  
Описание местоположения земельного участка

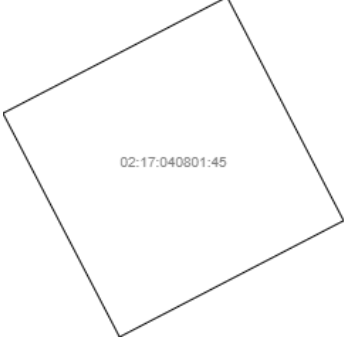
|   |                                     |  |                           |
|---|-------------------------------------|--|---------------------------|
| <b>Земельный участок</b>                  |                                     |  |                           |
| <small>(вид объекта недвижимости)</small> |                                     |  |                           |
| Лист № ___ Раздела <b>3</b>               | Всего листов раздела <b>3</b> : ___ | Всего разделов: ___                              | Всего листов выписки: ___ |
| <b>30.09.2021.№ 99/2021/420876982</b>     |                                     |  |                           |
| Кадастровый номер:                        |                                     | <b>02:17:000000:121(единое землепользование)</b> |                           |

|   |                       |  |  |
|---|-----------------------|--|--|
| План (чертеж, схема) земельного участка   |                       |  |  |
|  |                       |  |  |
| Масштаб 1: данные отсутствуют   | Условные обозначения: |  |  |

|                               |         |                   |
|-------------------------------|---------|-------------------|
| Государственный регистратор   |         | ФГИС ЕГРН         |
| полное наименование должности | подпись | инициалы, фамилия |

М.П.

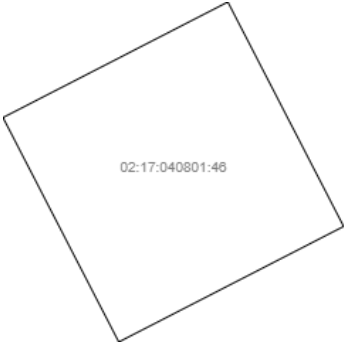
|                                       |                                     |  |                           |
|---------------------------------------|-------------------------------------|--|---------------------------|
| <b>Земельный участок</b>              |                                     |  |                           |
| (вид объекта недвижимости)            |                                     |  |                           |
| Лист № ___ Раздела <b>3</b>           | Всего листов раздела <b>3</b> : ___ | Всего разделов: ___                              | Всего листов выписки: ___ |
| <b>30.09.2021.№ 99/2021/420876982</b> |                                     |  |                           |
| Кадастровый номер:                    |                                     | <b>02:17:000000:121(единое землепользование)</b> |                           |

|   |                       |  |  |
|---|-----------------------|--|--|
| План (чертеж, схема) земельного участка   |                       |  |  |
|  |                       |  |  |
| Масштаб 1: данные отсутствуют   | Условные обозначения: |  |  |

|                               |         |                   |
|-------------------------------|---------|-------------------|
| Государственный регистратор   |         | ФГИС ЕГРН         |
| полное наименование должности | подпись | инициалы, фамилия |

М.П.

|                                       |                                     |  |                           |
|---------------------------------------|-------------------------------------|--|---------------------------|
| <b>Земельный участок</b>              |                                     |  |                           |
| (вид объекта недвижимости)            |                                     |  |                           |
| Лист № ___ Раздела <b>3</b>           | Всего листов раздела <b>3</b> : ___ | Всего разделов: ___                              | Всего листов выписки: ___ |
| <b>30.09.2021.№ 99/2021/420876982</b> |                                     |  |                           |
| Кадастровый номер:                    |                                     | <b>02:17:000000:121(единое землепользование)</b> |                           |

|   |                       |  |  |
|---|-----------------------|--|--|
| План (чертеж, схема) земельного участка   |                       |  |  |
|  |                       |  |  |
| Масштаб 1: данные отсутствуют   | Условные обозначения: |  |  |


|                               |         |                   |
|-------------------------------|---------|-------------------|
| Государственный регистратор   |         | ФГИС ЕГРН         |
| полное наименование должности | подпись | инициалы, фамилия |

М.П.



Выписка из Единого государственного реестра недвижимости об объекте недвижимости  
Описание местоположения земельного участка

|                                       |                                      |  |                            |
|---------------------------------------|--------------------------------------|--|----------------------------|
| <b>Земельный участок</b>              |                                      |  |                            |
| (вид объекта недвижимости)            |                                      |  |                            |
| Лист № ____ Раздела <b>3</b>          | Всего листов раздела <b>3</b> : ____ | Всего разделов: ____                             | Всего листов выписки: ____ |
| <b>30.09.2021.№ 99/2021/420876982</b> |                                      |  |                            |
| Кадастровый номер:                    |                                      | <b>02:17:000000:121(единое землепользование)</b> |                            |


|   |                       |  |  |
|---|-----------------------|--|--|
| План (чертеж, схема) земельного участка   |                       |  |  |
|  |                       |  |  |
| Масштаб 1: данные отсутствуют   | Условные обозначения: |  |  |

|                               |         |                   |
|-------------------------------|---------|-------------------|
| Государственный регистратор   |         | ФГИС ЕГРН         |
| полное наименование должности | подпись | инициалы, фамилия |

М.П.

Выписка из Единого государственного реестра недвижимости об объекте недвижимости  
Описание местоположения земельного участка


|                                       |                                      |  |                            |
|---------------------------------------|--------------------------------------|--|----------------------------|
| <b>Земельный участок</b>              |                                      |  |                            |
| (вид объекта недвижимости)            |                                      |  |                            |
| Лист № ____ Раздела <b>3</b>          | Всего листов раздела <b>3</b> : ____ | Всего разделов: ____                             | Всего листов выписки: ____ |
| <b>30.09.2021.№ 99/2021/420876982</b> |                                      |  |                            |
| Кадастровый номер:                    |                                      | <b>02:17:000000:121(единое землепользование)</b> |                            |

|   |                       |  |  |
|---|-----------------------|--|--|
| План (чертеж, схема) земельного участка   |                       |  |  |
|  |                       |  |  |
| Масштаб 1: данные отсутствуют   | Условные обозначения: |  |  |

|                               |         |                   |
|-------------------------------|---------|-------------------|
| Государственный регистратор   |         | ФГИС ЕГРН         |
| полное наименование должности | подпись | инициалы, фамилия |

М.П.


|                                       |                                     |  |                           |
|---------------------------------------|-------------------------------------|--|---------------------------|
| <b>Земельный участок</b>              |                                     |  |                           |
| (вид объекта недвижимости)            |                                     |  |                           |
| Лист № ___ Раздела <b>3</b>           | Всего листов раздела <b>3</b> : ___ | Всего разделов: ___                              | Всего листов выписки: ___ |
| <b>30.09.2021.№ 99/2021/420876982</b> |                                     |  |                           |
| Кадастровый номер:                    |                                     | <b>02:17:000000:121(единое землепользование)</b> |                           |

|   |                       |  |  |
|---|-----------------------|--|--|
| План (чертеж, схема) земельного участка   |                       |  |  |
|  |                       |  |  |
| Масштаб 1: данные отсутствуют   | Условные обозначения: |  |  |

|                               |         |                   |
|-------------------------------|---------|-------------------|
| Государственный регистратор   |         | ФГИС ЕГРН         |
| полное наименование должности | подпись | инициалы, фамилия |

М.П.

|                                       |                                     |  |                           |
|---------------------------------------|-------------------------------------|--|---------------------------|
| <b>Земельный участок</b>              |                                     |  |                           |
| (вид объекта недвижимости)            |                                     |  |                           |
| Лист № ___ Раздела <b>3</b>           | Всего листов раздела <b>3</b> : ___ | Всего разделов: ___                              | Всего листов выписки: ___ |
| <b>30.09.2021.№ 99/2021/420876982</b> |                                     |  |                           |
| Кадастровый номер:                    |                                     | <b>02:17:000000:121(единое землепользование)</b> |                           |


|   |                       |  |  |
|---|-----------------------|--|--|
| План (чертеж, схема) земельного участка   |                       |  |  |
|  |                       |  |  |
| Масштаб 1: данные отсутствуют   | Условные обозначения: |  |  |

|                               |         |                   |
|-------------------------------|---------|-------------------|
| Государственный регистратор   |         | ФГИС ЕГРН         |
| полное наименование должности | подпись | инициалы, фамилия |

М.П.

Выписка из Единого государственного реестра недвижимости об объекте недвижимости  
Описание местоположения земельного участка

|   |                                     |   |                           |
|---|-------------------------------------|---|---------------------------|
| <b>Земельный участок</b>                  |                                     |   |                           |
| <small>(вид объекта недвижимости)</small> |                                     |   |                           |
| Лист № ___ Раздела <b>3</b>               | Всего листов раздела <b>3</b> : ___ | Всего разделов: ___                               | Всего листов выписки: ___ |
| <b>30.09.2021 № 99/2021/420876982</b>     |                                     |   |                           |
| Кадастровый номер:                        |                                     | <b>02:17:000000:121 (единое землепользование)</b> |                           |


|   |                       |  |  |
|---|-----------------------|--|--|
| План (чертеж, схема) земельного участка   |                       |  |  |
|  |                       |  |  |
| Масштаб 1: данные отсутствуют   | Условные обозначения: |  |  |

|                               |         |                   |
|-------------------------------|---------|-------------------|
| Государственный регистратор   |         | ФГИС ЕГРН         |
| полное наименование должности | подпись | инициалы, фамилия |

М.П.

Выписка из Единого государственного реестра недвижимости об объекте недвижимости  
Описание местоположения земельного участка

|   |                                     |   |                           |
|---|-------------------------------------|---|---------------------------|
| <b>Земельный участок</b>                  |                                     |   |                           |
| <small>(вид объекта недвижимости)</small> |                                     |   |                           |
| Лист № ___ Раздела <b>3</b>               | Всего листов раздела <b>3</b> : ___ | Всего разделов: ___                               | Всего листов выписки: ___ |
| <b>30.09.2021 № 99/2021/420876982</b>     |                                     |   |                           |
| Кадастровый номер:                        |                                     | <b>02:17:000000:121 (единое землепользование)</b> |                           |


|   |                       |  |  |
|---|-----------------------|--|--|
| План (чертеж, схема) земельного участка   |                       |  |  |
|  |                       |  |  |
| Масштаб 1: данные отсутствуют   | Условные обозначения: |  |  |

|                               |         |                   |
|-------------------------------|---------|-------------------|
| Государственный регистратор   |         | ФГИС ЕГРН         |
| полное наименование должности | подпись | инициалы, фамилия |

М.П.

Выписка из Единого государственного реестра недвижимости об объекте недвижимости  
Описание местоположения земельного участка

|   |                                     |  |                           |
|---|-------------------------------------|--|---------------------------|
| <b>Земельный участок</b>                  |                                     |  |                           |
| <small>(вид объекта недвижимости)</small> |                                     |  |                           |
| Лист № ___ Раздела <b>3</b>               | Всего листов раздела <b>3</b> : ___ | Всего разделов: ___                              | Всего листов выписки: ___ |
| <b>30.09.2021.№ 99/2021/420876982</b>     |                                     |  |                           |
| Кадастровый номер:                        |                                     | <b>02:17:000000:121(единое землепользование)</b> |                           |


|   |                       |  |  |
|---|-----------------------|--|--|
| План (чертеж, схема) земельного участка   |                       |  |  |
|  |                       |  |  |
| Масштаб 1: данные отсутствуют   | Условные обозначения: |  |  |

|                               |         |                   |
|-------------------------------|---------|-------------------|
| Государственный регистратор   |         | ФГИС ЕГРН         |
| полное наименование должности | подпись | инициалы, фамилия |

М.П.

Выписка из Единого государственного реестра недвижимости об объекте недвижимости  
Описание местоположения земельного участка

|   |                                     |  |                           |
|---|-------------------------------------|--|---------------------------|
| <b>Земельный участок</b>                  |                                     |  |                           |
| <small>(вид объекта недвижимости)</small> |                                     |  |                           |
| Лист № ___ Раздела <b>3</b>               | Всего листов раздела <b>3</b> : ___ | Всего разделов: ___                              | Всего листов выписки: ___ |
| <b>30.09.2021.№ 99/2021/420876982</b>     |                                     |  |                           |
| Кадастровый номер:                        |                                     | <b>02:17:000000:121(единое землепользование)</b> |                           |


|   |                       |  |  |
|---|-----------------------|--|--|
| План (чертеж, схема) земельного участка   |                       |  |  |
|  |                       |  |  |
| Масштаб 1: данные отсутствуют   | Условные обозначения: |  |  |

|                               |         |                   |
|-------------------------------|---------|-------------------|
| Государственный регистратор   |         | ФГИС ЕГРН         |
| полное наименование должности | подпись | инициалы, фамилия |

М.П.

Выписка из Единого государственного реестра недвижимости об объекте недвижимости  
Описание местоположения земельного участка

|   |                                     |  |                           |
|---|-------------------------------------|--|---------------------------|
| <b>Земельный участок</b>                  |                                     |  |                           |
| <small>(вид объекта недвижимости)</small> |                                     |  |                           |
| Лист № ___ Раздела <b>3</b>               | Всего листов раздела <b>3</b> : ___ | Всего разделов: ___                              | Всего листов выписки: ___ |
| <b>30.09.2021.№ 99/2021/420876982</b>     |                                     |  |                           |
| Кадастровый номер:                        |                                     | <b>02:17:000000:121(единое землепользование)</b> |                           |


|   |                       |  |  |
|---|-----------------------|--|--|
| План (чертеж, схема) земельного участка   |                       |  |  |
|  |                       |  |  |
| Масштаб 1: данные отсутствуют   | Условные обозначения: |  |  |

|                               |         |                   |
|-------------------------------|---------|-------------------|
| Государственный регистратор   |         | ФГИС ЕГРН         |
| полное наименование должности | подпись | инициалы, фамилия |

М.П.

Выписка из Единого государственного реестра недвижимости об объекте недвижимости  
Описание местоположения земельного участка


|   |                                     |  |                           |
|---|-------------------------------------|--|---------------------------|
| <b>Земельный участок</b>                  |                                     |  |                           |
| <small>(вид объекта недвижимости)</small> |                                     |  |                           |
| Лист № ___ Раздела <b>3</b>               | Всего листов раздела <b>3</b> : ___ | Всего разделов: ___                              | Всего листов выписки: ___ |
| <b>30.09.2021.№ 99/2021/420876982</b>     |                                     |  |                           |
| Кадастровый номер:                        |                                     | <b>02:17:000000:121(единое землепользование)</b> |                           |

|   |                       |  |  |
|---|-----------------------|--|--|
| План (чертеж, схема) земельного участка   |                       |  |  |
|  |                       |  |  |
| Масштаб 1: данные отсутствуют   | Условные обозначения: |  |  |

|                               |         |                   |
|-------------------------------|---------|-------------------|
| Государственный регистратор   |         | ФГИС ЕГРН         |
| полное наименование должности | подпись | инициалы, фамилия |

М.П.


|                                       |                                     |  |                           |
|---------------------------------------|-------------------------------------|--|---------------------------|
| <b>Земельный участок</b>              |                                     |  |                           |
| (вид объекта недвижимости)            |                                     |  |                           |
| Лист № ___ Раздела <b>3</b>           | Всего листов раздела <b>3</b> : ___ | Всего разделов: ___                              | Всего листов выписки: ___ |
| <b>30.09.2021.№ 99/2021/420876982</b> |                                     |  |                           |
| Кадастровый номер:                    |                                     | <b>02:17:000000:121(единое землепользование)</b> |                           |

|   |                       |  |  |
|---|-----------------------|--|--|
| План (чертеж, схема) земельного участка   |                       |  |  |
|  |                       |  |  |
| Масштаб 1: данные отсутствуют   | Условные обозначения: |  |  |

|                               |         |                   |
|-------------------------------|---------|-------------------|
| Государственный регистратор   |         | ФГИС ЕГРН         |
| полное наименование должности | подпись | инициалы, фамилия |

М.П.

|                                       |                                     |  |                           |
|---------------------------------------|-------------------------------------|--|---------------------------|
| <b>Земельный участок</b>              |                                     |  |                           |
| (вид объекта недвижимости)            |                                     |  |                           |
| Лист № ___ Раздела <b>3</b>           | Всего листов раздела <b>3</b> : ___ | Всего разделов: ___                              | Всего листов выписки: ___ |
| <b>30.09.2021.№ 99/2021/420876982</b> |                                     |  |                           |
| Кадастровый номер:                    |                                     | <b>02:17:000000:121(единое землепользование)</b> |                           |


|   |                       |  |  |
|---|-----------------------|--|--|
| План (чертеж, схема) земельного участка   |                       |  |  |
|  |                       |  |  |
| Масштаб 1: данные отсутствуют   | Условные обозначения: |  |  |

|                               |         |                   |
|-------------------------------|---------|-------------------|
| Государственный регистратор   |         | ФГИС ЕГРН         |
| полное наименование должности | подпись | инициалы, фамилия |

М.П.

Выписка из Единого государственного реестра недвижимости об объекте недвижимости  
Описание местоположения земельного участка

|   |                                      |  |                            |
|---|--------------------------------------|--|----------------------------|
| <b>Земельный участок</b>                  |                                      |  |                            |
| <small>(вид объекта недвижимости)</small> |                                      |  |                            |
| Лист № ____ Раздела <b>3</b>              | Всего листов раздела <b>3</b> : ____ | Всего разделов: ____                             | Всего листов выписки: ____ |
| <b>30.09.2021.№ 99/2021/420876982</b>     |                                      |  |                            |
| Кадастровый номер:                        |                                      | <b>02:17:000000:121(единое землепользование)</b> |                            |


|   |                       |  |  |
|---|-----------------------|--|--|
| План (чертеж, схема) земельного участка   |                       |  |  |
|  |                       |  |  |
| Масштаб 1: данные отсутствуют   | Условные обозначения: |  |  |

|                               |         |                   |
|-------------------------------|---------|-------------------|
| Государственный регистратор   |         | ФГИС ЕГРН         |
| полное наименование должности | подпись | инициалы, фамилия |

М.П.

Выписка из Единого государственного реестра недвижимости об объекте недвижимости  
Описание местоположения земельного участка


|   |                                      |  |                            |
|---|--------------------------------------|--|----------------------------|
| <b>Земельный участок</b>                  |                                      |  |                            |
| <small>(вид объекта недвижимости)</small> |                                      |  |                            |
| Лист № ____ Раздела <b>3</b>              | Всего листов раздела <b>3</b> : ____ | Всего разделов: ____                             | Всего листов выписки: ____ |
| <b>30.09.2021.№ 99/2021/420876982</b>     |                                      |  |                            |
| Кадастровый номер:                        |                                      | <b>02:17:000000:121(единое землепользование)</b> |                            |

|   |                       |  |  |
|---|-----------------------|--|--|
| План (чертеж, схема) земельного участка   |                       |  |  |
|  |                       |  |  |
| Масштаб 1: данные отсутствуют   | Условные обозначения: |  |  |

|                               |         |                   |
|-------------------------------|---------|-------------------|
| Государственный регистратор   |         | ФГИС ЕГРН         |
| полное наименование должности | подпись | инициалы, фамилия |

М.П.


|                                       |                                      |  |                            |
|---------------------------------------|--------------------------------------|--|----------------------------|
| <b>Земельный участок</b>              |                                      |  |                            |
| (вид объекта недвижимости)            |                                      |  |                            |
| Лист № ____ Раздела <b>3</b>          | Всего листов раздела <b>3</b> : ____ | Всего разделов: ____                             | Всего листов выписки: ____ |
| <b>30.09.2021.№ 99/2021/420876982</b> |                                      |  |                            |
| Кадастровый номер:                    |                                      | <b>02:17:000000:121(единое землепользование)</b> |                            |

|   |                       |  |  |
|---|-----------------------|--|--|
| План (чертеж, схема) земельного участка   |                       |  |  |
|  |                       |  |  |
| Масштаб 1: данные отсутствуют   | Условные обозначения: |  |  |

|                               |         |                   |
|-------------------------------|---------|-------------------|
| Государственный регистратор   |         | ФГИС ЕГРН         |
| полное наименование должности | подпись | инициалы, фамилия |

М.П.

|                                       |                                      |  |                            |
|---------------------------------------|--------------------------------------|--|----------------------------|
| <b>Земельный участок</b>              |                                      |  |                            |
| (вид объекта недвижимости)            |                                      |  |                            |
| Лист № ____ Раздела <b>3</b>          | Всего листов раздела <b>3</b> : ____ | Всего разделов: ____                             | Всего листов выписки: ____ |
| <b>30.09.2021.№ 99/2021/420876982</b> |                                      |  |                            |
| Кадастровый номер:                    |                                      | <b>02:17:000000:121(единое землепользование)</b> |                            |

|   |                       |  |  |
|---|-----------------------|--|--|
| План (чертеж, схема) земельного участка   |                       |  |  |
|  |                       |  |  |
| Масштаб 1: данные отсутствуют   | Условные обозначения: |  |  |

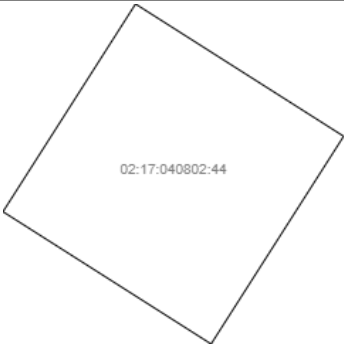
|                               |         |                   |
|-------------------------------|---------|-------------------|
| Государственный регистратор   |         | ФГИС ЕГРН         |
| полное наименование должности | подпись | инициалы, фамилия |

М.П.



Выписка из Единого государственного реестра недвижимости об объекте недвижимости  
Описание местоположения земельного участка

|   |                                     |  |                           |
|---|-------------------------------------|--|---------------------------|
| <b>Земельный участок</b>                  |                                     |  |                           |
| <small>(вид объекта недвижимости)</small> |                                     |  |                           |
| Лист № ___ Раздела <b>3</b>               | Всего листов раздела <b>3</b> : ___ | Всего разделов: ___                              | Всего листов выписки: ___ |
| <b>30.09.2021.№ 99/2021/420876982</b>     |                                     |  |                           |
| Кадастровый номер:                        |                                     | <b>02:17:000000:121(единое землепользование)</b> |                           |

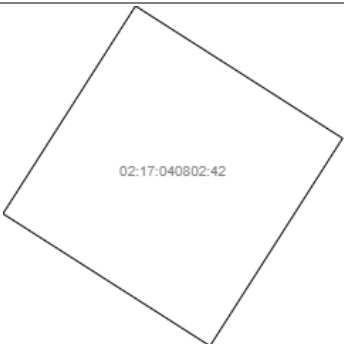
|   |                       |  |  |
|---|-----------------------|--|--|
| План (чертеж, схема) земельного участка   |                       |  |  |
|  |                       |  |  |
| Масштаб 1: данные отсутствуют   | Условные обозначения: |  |  |

|                               |         |                   |
|-------------------------------|---------|-------------------|
| Государственный регистратор   |         | ФГИС ЕГРН         |
| полное наименование должности | подпись | инициалы, фамилия |

М.П.

Выписка из Единого государственного реестра недвижимости об объекте недвижимости  
Описание местоположения земельного участка

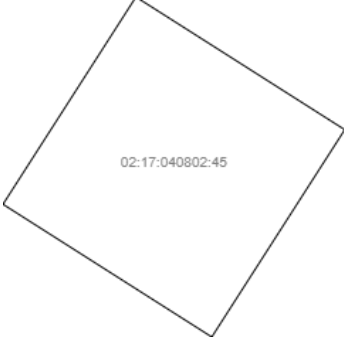
|   |                                     |  |                           |
|---|-------------------------------------|--|---------------------------|
| <b>Земельный участок</b>                  |                                     |  |                           |
| <small>(вид объекта недвижимости)</small> |                                     |  |                           |
| Лист № ___ Раздела <b>3</b>               | Всего листов раздела <b>3</b> : ___ | Всего разделов: ___                              | Всего листов выписки: ___ |
| <b>30.09.2021.№ 99/2021/420876982</b>     |                                     |  |                           |
| Кадастровый номер:                        |                                     | <b>02:17:000000:121(единое землепользование)</b> |                           |

|   |                       |  |  |
|---|-----------------------|--|--|
| План (чертеж, схема) земельного участка   |                       |  |  |
|  |                       |  |  |
| Масштаб 1: данные отсутствуют   | Условные обозначения: |  |  |

|                               |         |                   |
|-------------------------------|---------|-------------------|
| Государственный регистратор   |         | ФГИС ЕГРН         |
| полное наименование должности | подпись | инициалы, фамилия |

М.П.

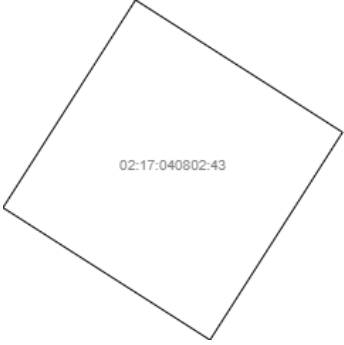
|                                       |                                     |  |                           |
|---------------------------------------|-------------------------------------|--|---------------------------|
| <b>Земельный участок</b>              |                                     |  |                           |
| (вид объекта недвижимости)            |                                     |  |                           |
| Лист № ___ Раздела <b>3</b>           | Всего листов раздела <b>3</b> : ___ | Всего разделов: ___                              | Всего листов выписки: ___ |
| <b>30.09.2021.№ 99/2021/420876982</b> |                                     |  |                           |
| Кадастровый номер:                    |                                     | <b>02:17:000000:121(единое землепользование)</b> |                           |

|   |                       |  |  |
|---|-----------------------|--|--|
| План (чертеж, схема) земельного участка   |                       |  |  |
|  |                       |  |  |
| Масштаб 1: данные отсутствуют   | Условные обозначения: |  |  |

|                               |         |                   |
|-------------------------------|---------|-------------------|
| Государственный регистратор   |         | ФГИС ЕГРН         |
| полное наименование должности | подпись | инициалы, фамилия |

М.П.

|                                       |                                     |  |                           |
|---------------------------------------|-------------------------------------|--|---------------------------|
| <b>Земельный участок</b>              |                                     |  |                           |
| (вид объекта недвижимости)            |                                     |  |                           |
| Лист № ___ Раздела <b>3</b>           | Всего листов раздела <b>3</b> : ___ | Всего разделов: ___                              | Всего листов выписки: ___ |
| <b>30.09.2021.№ 99/2021/420876982</b> |                                     |  |                           |
| Кадастровый номер:                    |                                     | <b>02:17:000000:121(единое землепользование)</b> |                           |


|   |                       |  |  |
|---|-----------------------|--|--|
| План (чертеж, схема) земельного участка   |                       |  |  |
|  |                       |  |  |
| Масштаб 1: данные отсутствуют   | Условные обозначения: |  |  |

|                               |         |                   |
|-------------------------------|---------|-------------------|
| Государственный регистратор   |         | ФГИС ЕГРН         |
| полное наименование должности | подпись | инициалы, фамилия |

М.П.

Выписка из Единого государственного реестра недвижимости об объекте недвижимости  
Описание местоположения земельного участка

|                                       |                                      |  |                            |
|---------------------------------------|--------------------------------------|--|----------------------------|
| <b>Земельный участок</b>              |                                      |  |                            |
| (вид объекта недвижимости)            |                                      |  |                            |
| Лист № ____ Раздела <b>3</b>          | Всего листов раздела <b>3</b> : ____ | Всего разделов: ____                             | Всего листов выписки: ____ |
| <b>30.09.2021.№ 99/2021/420876982</b> |                                      |  |                            |
| Кадастровый номер:                    |                                      | <b>02:17:000000:121(единое землепользование)</b> |                            |

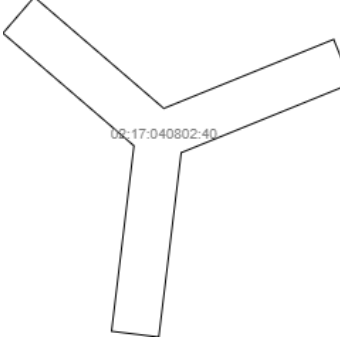
|   |                       |  |  |
|---|-----------------------|--|--|
| План (чертеж, схема) земельного участка   |                       |  |  |
|  |                       |  |  |
| Масштаб 1: данные отсутствуют   | Условные обозначения: |  |  |

|                               |         |                   |
|-------------------------------|---------|-------------------|
| Государственный регистратор   |         | ФГИС ЕГРН         |
| полное наименование должности | подпись | инициалы, фамилия |

М.П.

Выписка из Единого государственного реестра недвижимости об объекте недвижимости  
Описание местоположения земельного участка


|                                       |                                      |  |                            |
|---------------------------------------|--------------------------------------|--|----------------------------|
| <b>Земельный участок</b>              |                                      |  |                            |
| (вид объекта недвижимости)            |                                      |  |                            |
| Лист № ____ Раздела <b>3</b>          | Всего листов раздела <b>3</b> : ____ | Всего разделов: ____                             | Всего листов выписки: ____ |
| <b>30.09.2021.№ 99/2021/420876982</b> |                                      |  |                            |
| Кадастровый номер:                    |                                      | <b>02:17:000000:121(единое землепользование)</b> |                            |

|   |                       |  |  |
|---|-----------------------|--|--|
| План (чертеж, схема) земельного участка   |                       |  |  |
|  |                       |  |  |
| Масштаб 1: данные отсутствуют   | Условные обозначения: |  |  |

|                               |         |                   |
|-------------------------------|---------|-------------------|
| Государственный регистратор   |         | ФГИС ЕГРН         |
| полное наименование должности | подпись | инициалы, фамилия |

М.П.


|                                       |                                     |  |                           |
|---------------------------------------|-------------------------------------|--|---------------------------|
| <b>Земельный участок</b>              |                                     |  |                           |
| (вид объекта недвижимости)            |                                     |  |                           |
| Лист № ___ Раздела <b>3</b>           | Всего листов раздела <b>3</b> : ___ | Всего разделов: ___                              | Всего листов выписки: ___ |
| <b>30.09.2021.№ 99/2021/420876982</b> |                                     |  |                           |
| Кадастровый номер:                    |                                     | <b>02:17:000000:121(единое землепользование)</b> |                           |

|   |                       |  |  |
|---|-----------------------|--|--|
| План (чертеж, схема) земельного участка   |                       |  |  |
|  |                       |  |  |
| Масштаб 1: данные отсутствуют   | Условные обозначения: |  |  |

|                               |         |                   |
|-------------------------------|---------|-------------------|
| Государственный регистратор   |         | ФГИС ЕГРН         |
| полное наименование должности | подпись | инициалы, фамилия |

М.П.

|                                       |                                     |  |                           |
|---------------------------------------|-------------------------------------|--|---------------------------|
| <b>Земельный участок</b>              |                                     |  |                           |
| (вид объекта недвижимости)            |                                     |  |                           |
| Лист № ___ Раздела <b>3</b>           | Всего листов раздела <b>3</b> : ___ | Всего разделов: ___                              | Всего листов выписки: ___ |
| <b>30.09.2021.№ 99/2021/420876982</b> |                                     |  |                           |
| Кадастровый номер:                    |                                     | <b>02:17:000000:121(единое землепользование)</b> |                           |

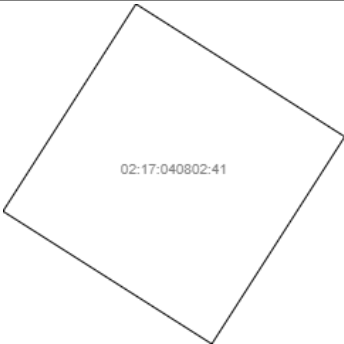
|   |                       |  |  |
|---|-----------------------|--|--|
| План (чертеж, схема) земельного участка   |                       |  |  |
|  |                       |  |  |
| Масштаб 1: данные отсутствуют   | Условные обозначения: |  |  |

|                               |         |                   |
|-------------------------------|---------|-------------------|
| Государственный регистратор   |         | ФГИС ЕГРН         |
| полное наименование должности | подпись | инициалы, фамилия |

М.П.

Выписка из Единого государственного реестра недвижимости об объекте недвижимости  
Описание местоположения земельного участка

|   |                                     |  |                           |
|---|-------------------------------------|--|---------------------------|
| <b>Земельный участок</b>                  |                                     |  |                           |
| <small>(вид объекта недвижимости)</small> |                                     |  |                           |
| Лист № ___ Раздела <b>3</b>               | Всего листов раздела <b>3</b> : ___ | Всего разделов: ___                              | Всего листов выписки: ___ |
| <b>30.09.2021.№ 99/2021/420876982</b>     |                                     |  |                           |
| Кадастровый номер:                        |                                     | <b>02:17:000000:121(единое землепользование)</b> |                           |

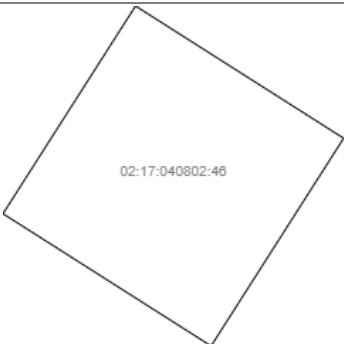
|   |                       |  |  |
|---|-----------------------|--|--|
| План (чертеж, схема) земельного участка   |                       |  |  |
|  |                       |  |  |
| Масштаб 1: данные отсутствуют   | Условные обозначения: |  |  |

|                               |         |                   |
|-------------------------------|---------|-------------------|
| Государственный регистратор   |         | ФГИС ЕГРН         |
| полное наименование должности | подпись | инициалы, фамилия |

М.П.

Выписка из Единого государственного реестра недвижимости об объекте недвижимости  
Описание местоположения земельного участка

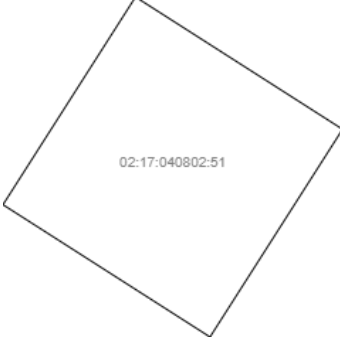
|   |                                     |  |                           |
|---|-------------------------------------|--|---------------------------|
| <b>Земельный участок</b>                  |                                     |  |                           |
| <small>(вид объекта недвижимости)</small> |                                     |  |                           |
| Лист № ___ Раздела <b>3</b>               | Всего листов раздела <b>3</b> : ___ | Всего разделов: ___                              | Всего листов выписки: ___ |
| <b>30.09.2021.№ 99/2021/420876982</b>     |                                     |  |                           |
| Кадастровый номер:                        |                                     | <b>02:17:000000:121(единое землепользование)</b> |                           |

|   |                       |  |  |
|---|-----------------------|--|--|
| План (чертеж, схема) земельного участка   |                       |  |  |
|  |                       |  |  |
| Масштаб 1: данные отсутствуют   | Условные обозначения: |  |  |

|                               |         |                   |
|-------------------------------|---------|-------------------|
| Государственный регистратор   |         | ФГИС ЕГРН         |
| полное наименование должности | подпись | инициалы, фамилия |

М.П.

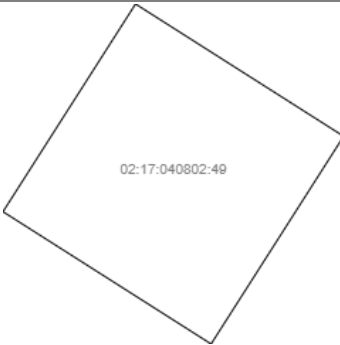
|                                       |                                     |  |                           |
|---------------------------------------|-------------------------------------|--|---------------------------|
| <b>Земельный участок</b>              |                                     |  |                           |
| (вид объекта недвижимости)            |                                     |  |                           |
| Лист № ___ Раздела <b>3</b>           | Всего листов раздела <b>3</b> : ___ | Всего разделов: ___                              | Всего листов выписки: ___ |
| <b>30.09.2021.№ 99/2021/420876982</b> |                                     |  |                           |
| Кадастровый номер:                    |                                     | <b>02:17:000000:121(единое землепользование)</b> |                           |

|   |                       |  |  |
|---|-----------------------|--|--|
| План (чертеж, схема) земельного участка   |                       |  |  |
|  |                       |  |  |
| Масштаб 1: данные отсутствуют   | Условные обозначения: |  |  |

|                               |         |                   |
|-------------------------------|---------|-------------------|
| Государственный регистратор   |         | ФГИС ЕГРН         |
| полное наименование должности | подпись | инициалы, фамилия |

М.П.

|                                       |                                     |  |                           |
|---------------------------------------|-------------------------------------|--|---------------------------|
| <b>Земельный участок</b>              |                                     |  |                           |
| (вид объекта недвижимости)            |                                     |  |                           |
| Лист № ___ Раздела <b>3</b>           | Всего листов раздела <b>3</b> : ___ | Всего разделов: ___                              | Всего листов выписки: ___ |
| <b>30.09.2021.№ 99/2021/420876982</b> |                                     |  |                           |
| Кадастровый номер:                    |                                     | <b>02:17:000000:121(единое землепользование)</b> |                           |

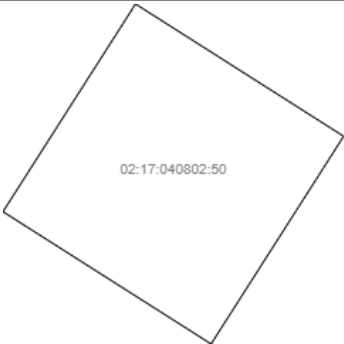
|   |                       |  |  |
|---|-----------------------|--|--|
| План (чертеж, схема) земельного участка   |                       |  |  |
|  |                       |  |  |
| Масштаб 1: данные отсутствуют   | Условные обозначения: |  |  |

|                               |         |                   |
|-------------------------------|---------|-------------------|
| Государственный регистратор   |         | ФГИС ЕГРН         |
| полное наименование должности | подпись | инициалы, фамилия |

М.П.

Выписка из Единого государственного реестра недвижимости об объекте недвижимости  
Описание местоположения земельного участка

|                                       |                                      |  |                            |
|---------------------------------------|--------------------------------------|--|----------------------------|
| <b>Земельный участок</b>              |                                      |  |                            |
| (вид объекта недвижимости)            |                                      |  |                            |
| Лист № ____ Раздела <b>3</b>          | Всего листов раздела <b>3</b> : ____ | Всего разделов: ____                             | Всего листов выписки: ____ |
| <b>30.09.2021.№ 99/2021/420876982</b> |                                      |  |                            |
| Кадастровый номер:                    |                                      | <b>02:17:000000:121(единое землепользование)</b> |                            |

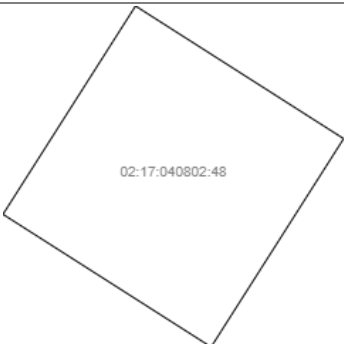
|   |                       |  |  |
|---|-----------------------|--|--|
| План (чертеж, схема) земельного участка   |                       |  |  |
|  |                       |  |  |
| Масштаб 1: данные отсутствуют   | Условные обозначения: |  |  |

|                               |         |                   |
|-------------------------------|---------|-------------------|
| Государственный регистратор   |         | ФГИС ЕГРН         |
| полное наименование должности | подпись | инициалы, фамилия |

М.П.

Выписка из Единого государственного реестра недвижимости об объекте недвижимости  
Описание местоположения земельного участка

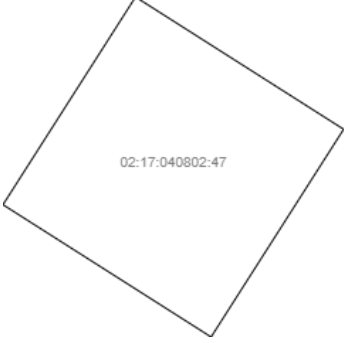
|                                       |                                      |  |                            |
|---------------------------------------|--------------------------------------|--|----------------------------|
| <b>Земельный участок</b>              |                                      |  |                            |
| (вид объекта недвижимости)            |                                      |  |                            |
| Лист № ____ Раздела <b>3</b>          | Всего листов раздела <b>3</b> : ____ | Всего разделов: ____                             | Всего листов выписки: ____ |
| <b>30.09.2021.№ 99/2021/420876982</b> |                                      |  |                            |
| Кадастровый номер:                    |                                      | <b>02:17:000000:121(единое землепользование)</b> |                            |

|   |                       |  |  |
|---|-----------------------|--|--|
| План (чертеж, схема) земельного участка   |                       |  |  |
|  |                       |  |  |
| Масштаб 1: данные отсутствуют   | Условные обозначения: |  |  |

|                               |         |                   |
|-------------------------------|---------|-------------------|
| Государственный регистратор   |         | ФГИС ЕГРН         |
| полное наименование должности | подпись | инициалы, фамилия |

М.П.

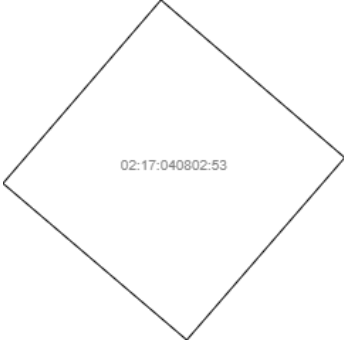
|                                       |                                     |  |                           |
|---------------------------------------|-------------------------------------|--|---------------------------|
| <b>Земельный участок</b>              |                                     |  |                           |
| (вид объекта недвижимости)            |                                     |  |                           |
| Лист № ___ Раздела <b>3</b>           | Всего листов раздела <b>3</b> : ___ | Всего разделов: ___                              | Всего листов выписки: ___ |
| <b>30.09.2021.№ 99/2021/420876982</b> |                                     |  |                           |
| Кадастровый номер:                    |                                     | <b>02:17:000000:121(единое землепользование)</b> |                           |

|   |                       |  |  |
|---|-----------------------|--|--|
| План (чертеж, схема) земельного участка   |                       |  |  |
|  |                       |  |  |
| Масштаб 1: данные отсутствуют   | Условные обозначения: |  |  |

|                               |         |                   |
|-------------------------------|---------|-------------------|
| Государственный регистратор   |         | ФГИС ЕГРН         |
| полное наименование должности | подпись | инициалы, фамилия |

М.П.

|                                       |                                     |  |                           |
|---------------------------------------|-------------------------------------|--|---------------------------|
| <b>Земельный участок</b>              |                                     |  |                           |
| (вид объекта недвижимости)            |                                     |  |                           |
| Лист № ___ Раздела <b>3</b>           | Всего листов раздела <b>3</b> : ___ | Всего разделов: ___                              | Всего листов выписки: ___ |
| <b>30.09.2021.№ 99/2021/420876982</b> |                                     |  |                           |
| Кадастровый номер:                    |                                     | <b>02:17:000000:121(единое землепользование)</b> |                           |

|   |                       |  |  |
|---|-----------------------|--|--|
| План (чертеж, схема) земельного участка   |                       |  |  |
|  |                       |  |  |
| Масштаб 1: данные отсутствуют   | Условные обозначения: |  |  |

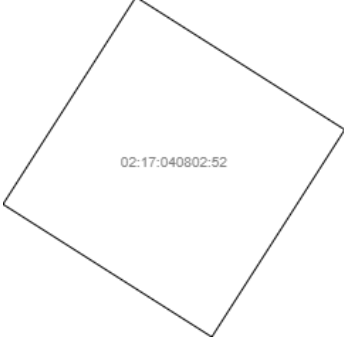
|                               |         |                   |
|-------------------------------|---------|-------------------|
| Государственный регистратор   |         | ФГИС ЕГРН         |
| полное наименование должности | подпись | инициалы, фамилия |

М.П.



Выписка из Единого государственного реестра недвижимости об объекте недвижимости  
Описание местоположения земельного участка

|   |                                      |  |                            |
|---|--------------------------------------|--|----------------------------|
| <b>Земельный участок</b>                  |                                      |  |                            |
| <small>(вид объекта недвижимости)</small> |                                      |  |                            |
| Лист № ____ Раздела <b>3</b>              | Всего листов раздела <b>3</b> : ____ | Всего разделов: ____                             | Всего листов выписки: ____ |
| <b>30.09.2021.№ 99/2021/420876982</b>     |                                      |  |                            |
| Кадастровый номер:                        |                                      | <b>02:17:000000:121(единое землепользование)</b> |                            |

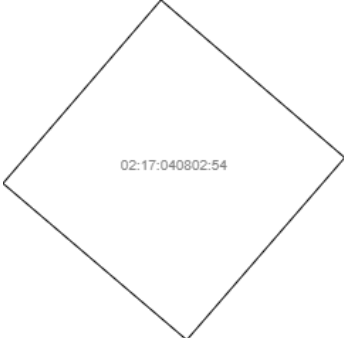
|   |                       |  |  |
|---|-----------------------|--|--|
| План (чертеж, схема) земельного участка   |                       |  |  |
|  |                       |  |  |
| Масштаб 1: данные отсутствуют   | Условные обозначения: |  |  |

|                               |         |                   |
|-------------------------------|---------|-------------------|
| Государственный регистратор   |         | ФГИС ЕГРН         |
| полное наименование должности | подпись | инициалы, фамилия |

М.П.

Выписка из Единого государственного реестра недвижимости об объекте недвижимости  
Описание местоположения земельного участка


|   |                                      |  |                            |
|---|--------------------------------------|--|----------------------------|
| <b>Земельный участок</b>                  |                                      |  |                            |
| <small>(вид объекта недвижимости)</small> |                                      |  |                            |
| Лист № ____ Раздела <b>3</b>              | Всего листов раздела <b>3</b> : ____ | Всего разделов: ____                             | Всего листов выписки: ____ |
| <b>30.09.2021.№ 99/2021/420876982</b>     |                                      |  |                            |
| Кадастровый номер:                        |                                      | <b>02:17:000000:121(единое землепользование)</b> |                            |

|   |                       |  |  |
|---|-----------------------|--|--|
| План (чертеж, схема) земельного участка   |                       |  |  |
|  |                       |  |  |
| Масштаб 1: данные отсутствуют   | Условные обозначения: |  |  |

|                               |         |                   |
|-------------------------------|---------|-------------------|
| Государственный регистратор   |         | ФГИС ЕГРН         |
| полное наименование должности | подпись | инициалы, фамилия |

М.П.


|                                       |                                     |   |                           |
|---------------------------------------|-------------------------------------|---|---------------------------|
| <b>Земельный участок</b>              |                                     |   |                           |
| (вид объекта недвижимости)            |                                     |   |                           |
| Лист № ___ Раздела <b>3</b>           | Всего листов раздела <b>3</b> : ___ | Всего разделов: ___                               | Всего листов выписки: ___ |
| <b>30.09.2021 № 99/2021/420876982</b> |                                     |   |                           |
| Кадастровый номер:                    |                                     | <b>02:17:000000:121 (единое землепользование)</b> |                           |

|   |                       |  |  |
|---|-----------------------|--|--|
| План (чертеж, схема) земельного участка   |                       |  |  |
|  |                       |  |  |
| Масштаб 1: данные отсутствуют   | Условные обозначения: |  |  |

|                               |         |                   |
|-------------------------------|---------|-------------------|
| Государственный регистратор   |         | ФГИС ЕГРН         |
| полное наименование должности | подпись | инициалы, фамилия |

М.П.

|                                       |                                     |   |                           |
|---------------------------------------|-------------------------------------|---|---------------------------|
| <b>Земельный участок</b>              |                                     |   |                           |
| (вид объекта недвижимости)            |                                     |   |                           |
| Лист № ___ Раздела <b>3</b>           | Всего листов раздела <b>3</b> : ___ | Всего разделов: ___                               | Всего листов выписки: ___ |
| <b>30.09.2021 № 99/2021/420876982</b> |                                     |   |                           |
| Кадастровый номер:                    |                                     | <b>02:17:000000:121 (единое землепользование)</b> |                           |


|   |                       |  |  |
|---|-----------------------|--|--|
| План (чертеж, схема) земельного участка   |                       |  |  |
|  |                       |  |  |
| Масштаб 1: данные отсутствуют   | Условные обозначения: |  |  |

|                               |         |                   |
|-------------------------------|---------|-------------------|
| Государственный регистратор   |         | ФГИС ЕГРН         |
| полное наименование должности | подпись | инициалы, фамилия |

М.П.

Выписка из Единого государственного реестра недвижимости об объекте недвижимости  
Описание местоположения земельного участка

|                                       |                                     |  |                           |
|---------------------------------------|-------------------------------------|--|---------------------------|
| <b>Земельный участок</b>              |                                     |  |                           |
| (вид объекта недвижимости)            |                                     |  |                           |
| Лист № ___ Раздела <b>3</b>           | Всего листов раздела <b>3</b> : ___ | Всего разделов: ___                              | Всего листов выписки: ___ |
| <b>30.09.2021.№ 99/2021/420876982</b> |                                     |  |                           |
| Кадастровый номер:                    |                                     | <b>02:17:000000:121(единое землепользование)</b> |                           |

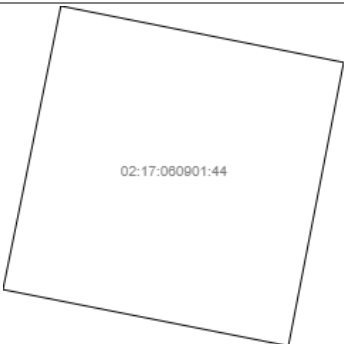
|   |                       |  |  |
|---|-----------------------|--|--|
| План (чертеж, схема) земельного участка   |                       |  |  |
|  |                       |  |  |
| Масштаб 1: данные отсутствуют   | Условные обозначения: |  |  |

|                               |         |                   |
|-------------------------------|---------|-------------------|
| Государственный регистратор   |         | ФГИС ЕГРН         |
| полное наименование должности | подпись | инициалы, фамилия |

М.П.

Выписка из Единого государственного реестра недвижимости об объекте недвижимости  
Описание местоположения земельного участка

|                                       |                                     |  |                           |
|---------------------------------------|-------------------------------------|--|---------------------------|
| <b>Земельный участок</b>              |                                     |  |                           |
| (вид объекта недвижимости)            |                                     |  |                           |
| Лист № ___ Раздела <b>3</b>           | Всего листов раздела <b>3</b> : ___ | Всего разделов: ___                              | Всего листов выписки: ___ |
| <b>30.09.2021.№ 99/2021/420876982</b> |                                     |  |                           |
| Кадастровый номер:                    |                                     | <b>02:17:000000:121(единое землепользование)</b> |                           |

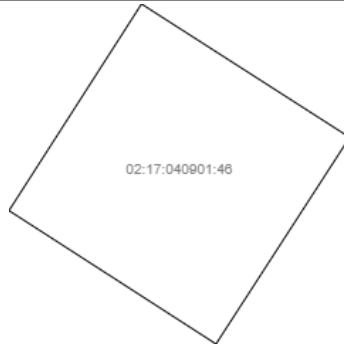
|   |                       |  |  |
|---|-----------------------|--|--|
| План (чертеж, схема) земельного участка   |                       |  |  |
|  |                       |  |  |
| Масштаб 1: данные отсутствуют   | Условные обозначения: |  |  |

|                               |         |                   |
|-------------------------------|---------|-------------------|
| Государственный регистратор   |         | ФГИС ЕГРН         |
| полное наименование должности | подпись | инициалы, фамилия |

М.П.

|                                       |                                     |   |                           |
|---------------------------------------|-------------------------------------|---|---------------------------|
| <b>Земельный участок</b>              |                                     |   |                           |
| (вид объекта недвижимости)            |                                     |   |                           |
| Лист № ___ Раздела <b>3</b>           | Всего листов раздела <b>3</b> : ___ | Всего разделов: ___                               | Всего листов выписки: ___ |
| <b>30.09.2021 № 99/2021/420876982</b> |                                     |   |                           |
| Кадастровый номер:                    |                                     | <b>02:17:000000:121 (единое землепользование)</b> |                           |

План (чертеж, схема) земельного участка



Масштаб 1: данные отсутствуют


Условные обозначения:

|                               |         |                   |
|-------------------------------|---------|-------------------|
| Государственный регистратор   |         | ФГИС ЕГРН         |
| полное наименование должности | подпись | инициалы, фамилия |

М.П.

|                                       |                                     |   |                           |
|---------------------------------------|-------------------------------------|---|---------------------------|
| <b>Земельный участок</b>              |                                     |   |                           |
| (вид объекта недвижимости)            |                                     |   |                           |
| Лист № ___ Раздела <b>3</b>           | Всего листов раздела <b>3</b> : ___ | Всего разделов: ___                               | Всего листов выписки: ___ |
| <b>30.09.2021 № 99/2021/420876982</b> |                                     |   |                           |
| Кадастровый номер:                    |                                     | <b>02:17:000000:121 (единое землепользование)</b> |                           |

План (чертеж, схема) земельного участка



Масштаб 1: данные отсутствуют


Условные обозначения:

|                               |         |                   |
|-------------------------------|---------|-------------------|
| Государственный регистратор   |         | ФГИС ЕГРН         |
| полное наименование должности | подпись | инициалы, фамилия |

М.П.

Выписка из Единого государственного реестра недвижимости об объекте недвижимости  
Описание местоположения земельного участка

|   |                                     |   |                           |
|---|-------------------------------------|---|---------------------------|
| <b>Земельный участок</b>                  |                                     |   |                           |
| <small>(вид объекта недвижимости)</small> |                                     |   |                           |
| Лист № ___ Раздела <b>3</b>               | Всего листов раздела <b>3</b> : ___ | Всего разделов: ___                               | Всего листов выписки: ___ |
| <b>30.09.2021 № 99/2021/420876982</b>     |                                     |   |                           |
| Кадастровый номер:                        |                                     | <b>02:17:000000:121 (единое землепользование)</b> |                           |

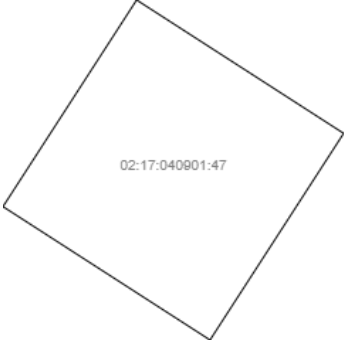
|   |                       |  |  |
|---|-----------------------|--|--|
| План (чертеж, схема) земельного участка   |                       |  |  |
|  |                       |  |  |
| Масштаб 1: данные отсутствуют   | Условные обозначения: |  |  |

|                               |         |                   |
|-------------------------------|---------|-------------------|
| Государственный регистратор   |         | ФГИС ЕГРН         |
| полное наименование должности | подпись | инициалы, фамилия |

М.П.

Выписка из Единого государственного реестра недвижимости об объекте недвижимости  
Описание местоположения земельного участка

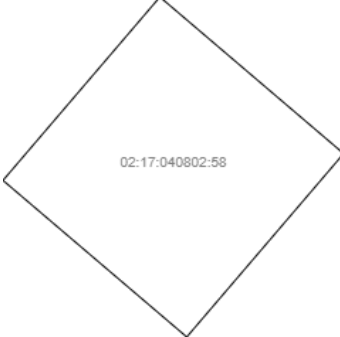
|   |                                     |   |                           |
|---|-------------------------------------|---|---------------------------|
| <b>Земельный участок</b>                  |                                     |   |                           |
| <small>(вид объекта недвижимости)</small> |                                     |   |                           |
| Лист № ___ Раздела <b>3</b>               | Всего листов раздела <b>3</b> : ___ | Всего разделов: ___                               | Всего листов выписки: ___ |
| <b>30.09.2021 № 99/2021/420876982</b>     |                                     |   |                           |
| Кадастровый номер:                        |                                     | <b>02:17:000000:121 (единое землепользование)</b> |                           |

|   |                       |  |  |
|---|-----------------------|--|--|
| План (чертеж, схема) земельного участка   |                       |  |  |
|  |                       |  |  |
| Масштаб 1: данные отсутствуют   | Условные обозначения: |  |  |

|                               |         |                   |
|-------------------------------|---------|-------------------|
| Государственный регистратор   |         | ФГИС ЕГРН         |
| полное наименование должности | подпись | инициалы, фамилия |

М.П.

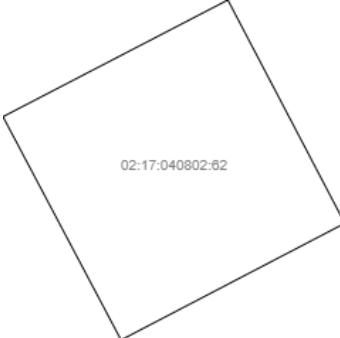
|                                       |                                     |  |                           |
|---------------------------------------|-------------------------------------|--|---------------------------|
| <b>Земельный участок</b>              |                                     |  |                           |
| (вид объекта недвижимости)            |                                     |  |                           |
| Лист № ___ Раздела <b>3</b>           | Всего листов раздела <b>3</b> : ___ | Всего разделов: ___                              | Всего листов выписки: ___ |
| <b>30.09.2021.№ 99/2021/420876982</b> |                                     |  |                           |
| Кадастровый номер:                    |                                     | <b>02:17:000000:121(единое землепользование)</b> |                           |

|   |                       |  |  |
|---|-----------------------|--|--|
| План (чертеж, схема) земельного участка   |                       |  |  |
|  |                       |  |  |
| Масштаб 1: данные отсутствуют   | Условные обозначения: |  |  |

|                               |         |                   |
|-------------------------------|---------|-------------------|
| Государственный регистратор   |         | ФГИС ЕГРН         |
| полное наименование должности | подпись | инициалы, фамилия |

М.П.

|                                       |                                     |  |                           |
|---------------------------------------|-------------------------------------|--|---------------------------|
| <b>Земельный участок</b>              |                                     |  |                           |
| (вид объекта недвижимости)            |                                     |  |                           |
| Лист № ___ Раздела <b>3</b>           | Всего листов раздела <b>3</b> : ___ | Всего разделов: ___                              | Всего листов выписки: ___ |
| <b>30.09.2021.№ 99/2021/420876982</b> |                                     |  |                           |
| Кадастровый номер:                    |                                     | <b>02:17:000000:121(единое землепользование)</b> |                           |

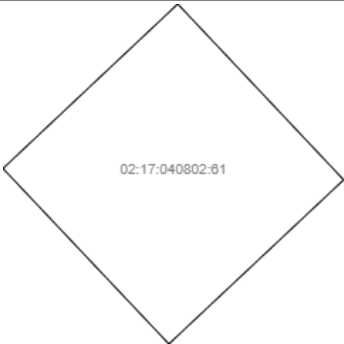
|   |                       |  |  |
|---|-----------------------|--|--|
| План (чертеж, схема) земельного участка   |                       |  |  |
|  |                       |  |  |
| Масштаб 1: данные отсутствуют   | Условные обозначения: |  |  |

|                               |         |                   |
|-------------------------------|---------|-------------------|
| Государственный регистратор   |         | ФГИС ЕГРН         |
| полное наименование должности | подпись | инициалы, фамилия |

М.П.

Выписка из Единого государственного реестра недвижимости об объекте недвижимости  
Описание местоположения земельного участка

|   |                                      |   |                            |
|---|--------------------------------------|---|----------------------------|
| <b>Земельный участок</b>                  |                                      |   |                            |
| <small>(вид объекта недвижимости)</small> |                                      |   |                            |
| Лист № ____ Раздела <b>3</b>              | Всего листов раздела <b>3</b> : ____ | Всего разделов: ____                              | Всего листов выписки: ____ |
| <b>30.09.2021 № 99/2021/420876982</b>     |                                      |   |                            |
| Кадастровый номер:                        |                                      | <b>02:17:000000:121 (единое землепользование)</b> |                            |

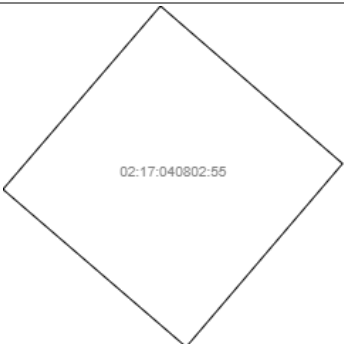
|   |                       |  |  |
|---|-----------------------|--|--|
| План (чертеж, схема) земельного участка   |                       |  |  |
|  |                       |  |  |
| Масштаб 1: данные отсутствуют   | Условные обозначения: |  |  |

|                               |         |                   |
|-------------------------------|---------|-------------------|
| Государственный регистратор   |         | ФГИС ЕГРН         |
| полное наименование должности | подпись | инициалы, фамилия |

М.П.

Выписка из Единого государственного реестра недвижимости об объекте недвижимости  
Описание местоположения земельного участка

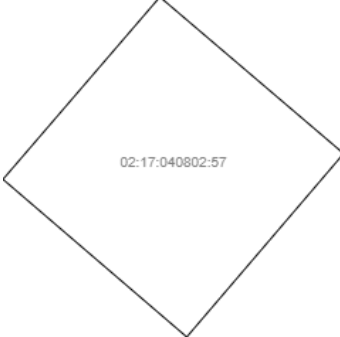
|   |                                      |   |                            |
|---|--------------------------------------|---|----------------------------|
| <b>Земельный участок</b>                  |                                      |   |                            |
| <small>(вид объекта недвижимости)</small> |                                      |   |                            |
| Лист № ____ Раздела <b>3</b>              | Всего листов раздела <b>3</b> : ____ | Всего разделов: ____                              | Всего листов выписки: ____ |
| <b>30.09.2021 № 99/2021/420876982</b>     |                                      |   |                            |
| Кадастровый номер:                        |                                      | <b>02:17:000000:121 (единое землепользование)</b> |                            |

|   |                       |  |  |
|---|-----------------------|--|--|
| План (чертеж, схема) земельного участка   |                       |  |  |
|  |                       |  |  |
| Масштаб 1: данные отсутствуют   | Условные обозначения: |  |  |

|                               |         |                   |
|-------------------------------|---------|-------------------|
| Государственный регистратор   |         | ФГИС ЕГРН         |
| полное наименование должности | подпись | инициалы, фамилия |

М.П.

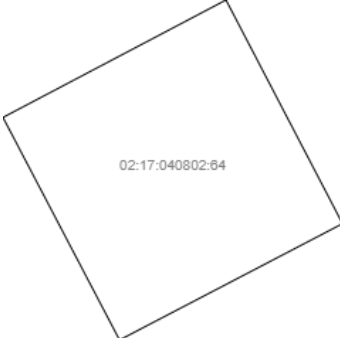
|                                       |                                      |  |                            |
|---------------------------------------|--------------------------------------|--|----------------------------|
| <b>Земельный участок</b>              |                                      |  |                            |
| (вид объекта недвижимости)            |                                      |  |                            |
| Лист № ____ Раздела <b>3</b>          | Всего листов раздела <b>3</b> : ____ | Всего разделов: ____                             | Всего листов выписки: ____ |
| <b>30.09.2021.№ 99/2021/420876982</b> |                                      |  |                            |
| Кадастровый номер:                    |                                      | <b>02:17:000000:121(единое землепользование)</b> |                            |

|   |                       |  |  |
|---|-----------------------|--|--|
| План (чертеж, схема) земельного участка   |                       |  |  |
|  |                       |  |  |
| Масштаб 1: данные отсутствуют   | Условные обозначения: |  |  |

|                               |         |                   |
|-------------------------------|---------|-------------------|
| Государственный регистратор   |         | ФГИС ЕГРН         |
| полное наименование должности | подпись | инициалы, фамилия |

М.П.

|                                       |                                      |  |                            |
|---------------------------------------|--------------------------------------|--|----------------------------|
| <b>Земельный участок</b>              |                                      |  |                            |
| (вид объекта недвижимости)            |                                      |  |                            |
| Лист № ____ Раздела <b>3</b>          | Всего листов раздела <b>3</b> : ____ | Всего разделов: ____                             | Всего листов выписки: ____ |
| <b>30.09.2021.№ 99/2021/420876982</b> |                                      |  |                            |
| Кадастровый номер:                    |                                      | <b>02:17:000000:121(единое землепользование)</b> |                            |

|   |                       |  |  |
|---|-----------------------|--|--|
| План (чертеж, схема) земельного участка   |                       |  |  |
|  |                       |  |  |
| Масштаб 1: данные отсутствуют   | Условные обозначения: |  |  |

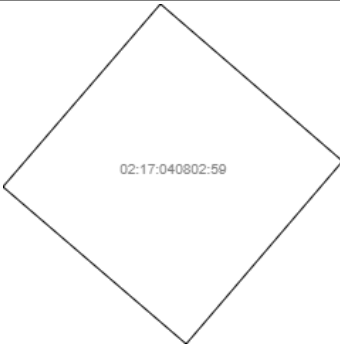
|                               |         |                   |
|-------------------------------|---------|-------------------|
| Государственный регистратор   |         | ФГИС ЕГРН         |
| полное наименование должности | подпись | инициалы, фамилия |

М.П.



Выписка из Единого государственного реестра недвижимости об объекте недвижимости  
Описание местоположения земельного участка

|   |                                     |  |                           |
|---|-------------------------------------|--|---------------------------|
| <b>Земельный участок</b>                  |                                     |  |                           |
| <small>(вид объекта недвижимости)</small> |                                     |  |                           |
| Лист № ___ Раздела <b>3</b>               | Всего листов раздела <b>3</b> : ___ | Всего разделов: ___                              | Всего листов выписки: ___ |
| <b>30.09.2021.№ 99/2021/420876982</b>     |                                     |  |                           |
| Кадастровый номер:                        |                                     | <b>02:17:000000:121(единое землепользование)</b> |                           |

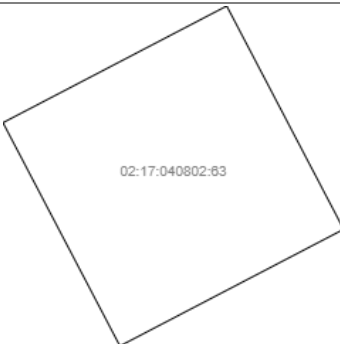
|   |                       |  |  |
|---|-----------------------|--|--|
| План (чертеж, схема) земельного участка   |                       |  |  |
|  |                       |  |  |
| Масштаб 1: данные отсутствуют   | Условные обозначения: |  |  |

|                               |         |                   |
|-------------------------------|---------|-------------------|
| Государственный регистратор   |         | ФГИС ЕГРН         |
| полное наименование должности | подпись | инициалы, фамилия |

М.П.

Выписка из Единого государственного реестра недвижимости об объекте недвижимости  
Описание местоположения земельного участка

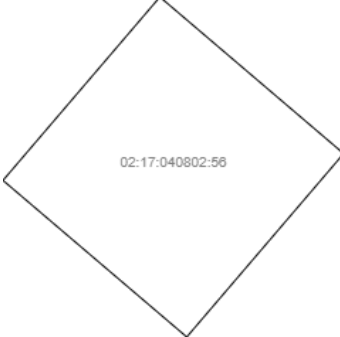
|   |                                     |  |                           |
|---|-------------------------------------|--|---------------------------|
| <b>Земельный участок</b>                  |                                     |  |                           |
| <small>(вид объекта недвижимости)</small> |                                     |  |                           |
| Лист № ___ Раздела <b>3</b>               | Всего листов раздела <b>3</b> : ___ | Всего разделов: ___                              | Всего листов выписки: ___ |
| <b>30.09.2021.№ 99/2021/420876982</b>     |                                     |  |                           |
| Кадастровый номер:                        |                                     | <b>02:17:000000:121(единое землепользование)</b> |                           |

|   |                       |  |  |
|---|-----------------------|--|--|
| План (чертеж, схема) земельного участка   |                       |  |  |
|  |                       |  |  |
| Масштаб 1: данные отсутствуют   | Условные обозначения: |  |  |

|                               |         |                   |
|-------------------------------|---------|-------------------|
| Государственный регистратор   |         | ФГИС ЕГРН         |
| полное наименование должности | подпись | инициалы, фамилия |

М.П.

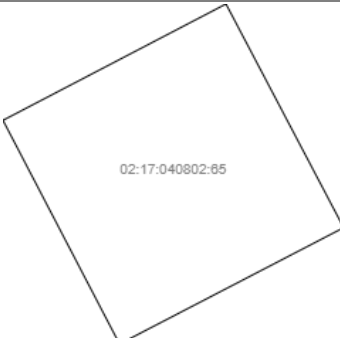
|                                       |                                      |  |                            |
|---------------------------------------|--------------------------------------|--|----------------------------|
| <b>Земельный участок</b>              |                                      |  |                            |
| (вид объекта недвижимости)            |                                      |  |                            |
| Лист № ____ Раздела <b>3</b>          | Всего листов раздела <b>3</b> : ____ | Всего разделов: ____                             | Всего листов выписки: ____ |
| <b>30.09.2021.№ 99/2021/420876982</b> |                                      |  |                            |
| Кадастровый номер:                    |                                      | <b>02:17:000000:121(единое землепользование)</b> |                            |

|   |                       |  |  |
|---|-----------------------|--|--|
| План (чертеж, схема) земельного участка   |                       |  |  |
|  |                       |  |  |
| Масштаб 1: данные отсутствуют   | Условные обозначения: |  |  |

|                               |         |                   |
|-------------------------------|---------|-------------------|
| Государственный регистратор   |         | ФГИС ЕГРН         |
| полное наименование должности | подпись | инициалы, фамилия |

М.П.

|                                       |                                      |  |                            |
|---------------------------------------|--------------------------------------|--|----------------------------|
| <b>Земельный участок</b>              |                                      |  |                            |
| (вид объекта недвижимости)            |                                      |  |                            |
| Лист № ____ Раздела <b>3</b>          | Всего листов раздела <b>3</b> : ____ | Всего разделов: ____                             | Всего листов выписки: ____ |
| <b>30.09.2021.№ 99/2021/420876982</b> |                                      |  |                            |
| Кадастровый номер:                    |                                      | <b>02:17:000000:121(единое землепользование)</b> |                            |

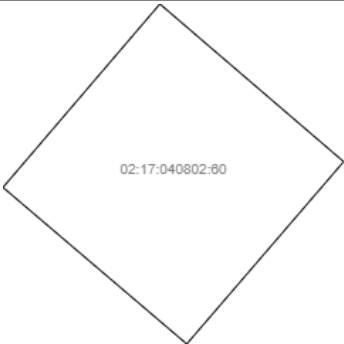
|   |                       |  |  |
|---|-----------------------|--|--|
| План (чертеж, схема) земельного участка   |                       |  |  |
|  |                       |  |  |
| Масштаб 1: данные отсутствуют   | Условные обозначения: |  |  |

|                               |         |                   |
|-------------------------------|---------|-------------------|
| Государственный регистратор   |         | ФГИС ЕГРН         |
| полное наименование должности | подпись | инициалы, фамилия |

М.П.

Выписка из Единого государственного реестра недвижимости об объекте недвижимости  
Описание местоположения земельного участка

|                                       |                                      |  |                            |
|---------------------------------------|--------------------------------------|--|----------------------------|
| <b>Земельный участок</b>              |                                      |  |                            |
| (вид объекта недвижимости)            |                                      |  |                            |
| Лист № ____ Раздела <b>3</b>          | Всего листов раздела <b>3</b> : ____ | Всего разделов: ____                             | Всего листов выписки: ____ |
| <b>30.09.2021.№ 99/2021/420876982</b> |                                      |  |                            |
| Кадастровый номер:                    |                                      | <b>02:17:000000:121(единое землепользование)</b> |                            |

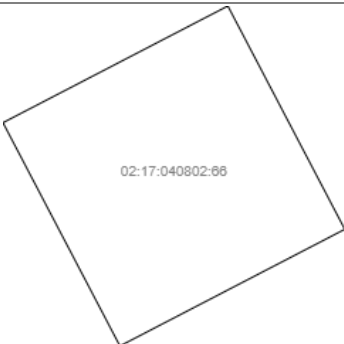
|   |                       |  |  |
|---|-----------------------|--|--|
| План (чертеж, схема) земельного участка   |                       |  |  |
|  |                       |  |  |
| Масштаб 1: данные отсутствуют   | Условные обозначения: |  |  |

|                               |         |                   |
|-------------------------------|---------|-------------------|
| Государственный регистратор   |         | ФГИС ЕГРН         |
| полное наименование должности | подпись | инициалы, фамилия |

М.П.

Выписка из Единого государственного реестра недвижимости об объекте недвижимости  
Описание местоположения земельного участка

|                                       |                                      |  |                            |
|---------------------------------------|--------------------------------------|--|----------------------------|
| <b>Земельный участок</b>              |                                      |  |                            |
| (вид объекта недвижимости)            |                                      |  |                            |
| Лист № ____ Раздела <b>3</b>          | Всего листов раздела <b>3</b> : ____ | Всего разделов: ____                             | Всего листов выписки: ____ |
| <b>30.09.2021.№ 99/2021/420876982</b> |                                      |  |                            |
| Кадастровый номер:                    |                                      | <b>02:17:000000:121(единое землепользование)</b> |                            |

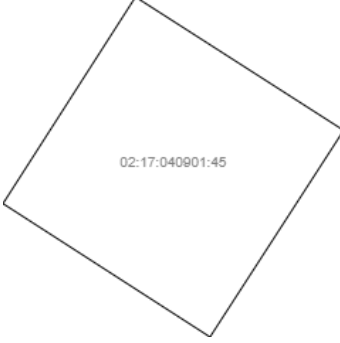
|   |                       |  |  |
|---|-----------------------|--|--|
| План (чертеж, схема) земельного участка   |                       |  |  |
|  |                       |  |  |
| Масштаб 1: данные отсутствуют   | Условные обозначения: |  |  |

|                               |         |                   |
|-------------------------------|---------|-------------------|
| Государственный регистратор   |         | ФГИС ЕГРН         |
| полное наименование должности | подпись | инициалы, фамилия |

М.П.

Выписка из Единого государственного реестра недвижимости об объекте недвижимости  
Описание местоположения земельного участка

|   |                                     |  |                           |
|---|-------------------------------------|--|---------------------------|
| <b>Земельный участок</b>                  |                                     |  |                           |
| <small>(вид объекта недвижимости)</small> |                                     |  |                           |
| Лист № ___ Раздела <b>3</b>               | Всего листов раздела <b>3</b> : ___ | Всего разделов: ___                              | Всего листов выписки: ___ |
| <b>30.09.2021.№ 99/2021/420876982</b>     |                                     |  |                           |
| Кадастровый номер:                        |                                     | <b>02:17:000000:121(единое землепользование)</b> |                           |

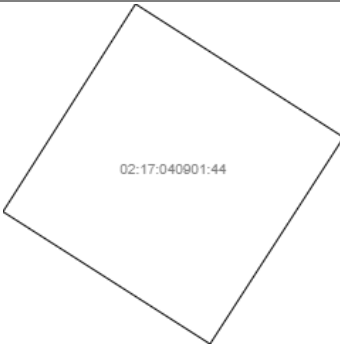
|   |                       |  |  |
|---|-----------------------|--|--|
| План (чертеж, схема) земельного участка   |                       |  |  |
|  |                       |  |  |
| Масштаб 1: данные отсутствуют   | Условные обозначения: |  |  |

|                               |         |                   |
|-------------------------------|---------|-------------------|
| Государственный регистратор   |         | ФГИС ЕГРН         |
| полное наименование должности | подпись | инициалы, фамилия |

М.П.

Выписка из Единого государственного реестра недвижимости об объекте недвижимости  
Описание местоположения земельного участка

|   |                                     |  |                           |
|---|-------------------------------------|--|---------------------------|
| <b>Земельный участок</b>                  |                                     |  |                           |
| <small>(вид объекта недвижимости)</small> |                                     |  |                           |
| Лист № ___ Раздела <b>3</b>               | Всего листов раздела <b>3</b> : ___ | Всего разделов: ___                              | Всего листов выписки: ___ |
| <b>30.09.2021.№ 99/2021/420876982</b>     |                                     |  |                           |
| Кадастровый номер:                        |                                     | <b>02:17:000000:121(единое землепользование)</b> |                           |

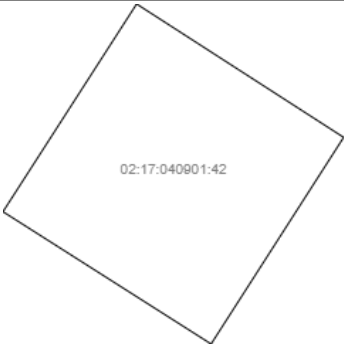
|   |                       |  |  |
|---|-----------------------|--|--|
| План (чертеж, схема) земельного участка   |                       |  |  |
|  |                       |  |  |
| Масштаб 1: данные отсутствуют   | Условные обозначения: |  |  |

|                               |         |                   |
|-------------------------------|---------|-------------------|
| Государственный регистратор   |         | ФГИС ЕГРН         |
| полное наименование должности | подпись | инициалы, фамилия |

М.П.

Выписка из Единого государственного реестра недвижимости об объекте недвижимости  
Описание местоположения земельного участка

|   |                                     |  |                           |
|---|-------------------------------------|--|---------------------------|
| <b>Земельный участок</b>                  |                                     |  |                           |
| <small>(вид объекта недвижимости)</small> |                                     |  |                           |
| Лист № ___ Раздела <b>3</b>               | Всего листов раздела <b>3</b> : ___ | Всего разделов: ___                              | Всего листов выписки: ___ |
| <b>30.09.2021.№ 99/2021/420876982</b>     |                                     |  |                           |
| Кадастровый номер:                        |                                     | <b>02:17:000000:121(единое землепользование)</b> |                           |

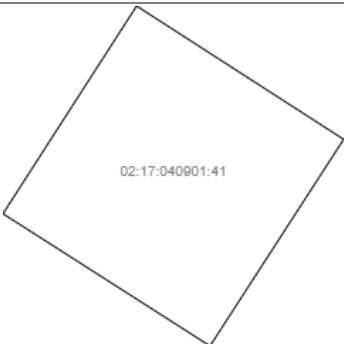
|   |                       |  |  |
|---|-----------------------|--|--|
| План (чертеж, схема) земельного участка   |                       |  |  |
|  |                       |  |  |
| Масштаб 1: данные отсутствуют   | Условные обозначения: |  |  |

|                               |         |                   |
|-------------------------------|---------|-------------------|
| Государственный регистратор   |         | ФГИС ЕГРН         |
| полное наименование должности | подпись | инициалы, фамилия |

М.П.

Выписка из Единого государственного реестра недвижимости об объекте недвижимости  
Описание местоположения земельного участка

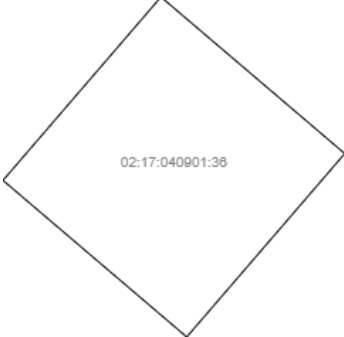
|   |                                     |  |                           |
|---|-------------------------------------|--|---------------------------|
| <b>Земельный участок</b>                  |                                     |  |                           |
| <small>(вид объекта недвижимости)</small> |                                     |  |                           |
| Лист № ___ Раздела <b>3</b>               | Всего листов раздела <b>3</b> : ___ | Всего разделов: ___                              | Всего листов выписки: ___ |
| <b>30.09.2021.№ 99/2021/420876982</b>     |                                     |  |                           |
| Кадастровый номер:                        |                                     | <b>02:17:000000:121(единое землепользование)</b> |                           |

|   |                       |  |  |
|---|-----------------------|--|--|
| План (чертеж, схема) земельного участка   |                       |  |  |
|  |                       |  |  |
| Масштаб 1: данные отсутствуют   | Условные обозначения: |  |  |

|                               |         |                   |
|-------------------------------|---------|-------------------|
| Государственный регистратор   |         | ФГИС ЕГРН         |
| полное наименование должности | подпись | инициалы, фамилия |

М.П.

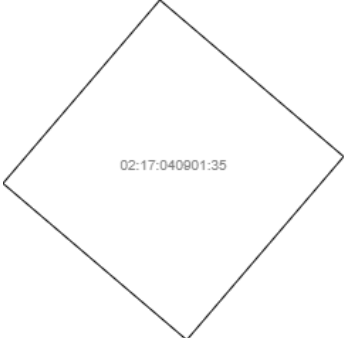
|                                       |                                      |  |                            |
|---------------------------------------|--------------------------------------|--|----------------------------|
| <b>Земельный участок</b>              |                                      |  |                            |
| (вид объекта недвижимости)            |                                      |  |                            |
| Лист № ____ Раздела <b>3</b>          | Всего листов раздела <b>3</b> : ____ | Всего разделов: ____                             | Всего листов выписки: ____ |
| <b>30.09.2021.№ 99/2021/420876982</b> |                                      |  |                            |
| Кадастровый номер:                    |                                      | <b>02:17:000000:121(единое землепользование)</b> |                            |

|   |                       |  |  |
|---|-----------------------|--|--|
| План (чертеж, схема) земельного участка   |                       |  |  |
|  |                       |  |  |
| Масштаб 1: данные отсутствуют   | Условные обозначения: |  |  |

|                               |         |                   |
|-------------------------------|---------|-------------------|
| Государственный регистратор   |         | ФГИС ЕГРН         |
| полное наименование должности | подпись | инициалы, фамилия |

М.П.

|                                       |                                      |  |                            |
|---------------------------------------|--------------------------------------|--|----------------------------|
| <b>Земельный участок</b>              |                                      |  |                            |
| (вид объекта недвижимости)            |                                      |  |                            |
| Лист № ____ Раздела <b>3</b>          | Всего листов раздела <b>3</b> : ____ | Всего разделов: ____                             | Всего листов выписки: ____ |
| <b>30.09.2021.№ 99/2021/420876982</b> |                                      |  |                            |
| Кадастровый номер:                    |                                      | <b>02:17:000000:121(единое землепользование)</b> |                            |

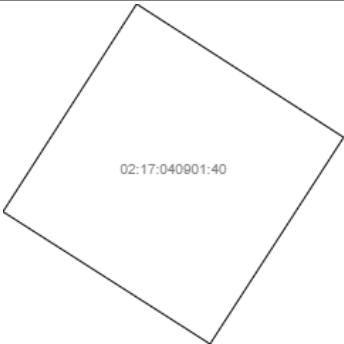
|   |                       |  |  |
|---|-----------------------|--|--|
| План (чертеж, схема) земельного участка   |                       |  |  |
|  |                       |  |  |
| Масштаб 1: данные отсутствуют   | Условные обозначения: |  |  |

|                               |         |                   |
|-------------------------------|---------|-------------------|
| Государственный регистратор   |         | ФГИС ЕГРН         |
| полное наименование должности | подпись | инициалы, фамилия |

М.П.

Выписка из Единого государственного реестра недвижимости об объекте недвижимости  
Описание местоположения земельного участка

|                                       |                                      |  |                            |
|---------------------------------------|--------------------------------------|--|----------------------------|
| <b>Земельный участок</b>              |                                      |  |                            |
| (вид объекта недвижимости)            |                                      |  |                            |
| Лист № ____ Раздела <b>3</b>          | Всего листов раздела <b>3</b> : ____ | Всего разделов: ____                             | Всего листов выписки: ____ |
| <b>30.09.2021.№ 99/2021/420876982</b> |                                      |  |                            |
| Кадастровый номер:                    |                                      | <b>02:17:000000:121(единое землепользование)</b> |                            |

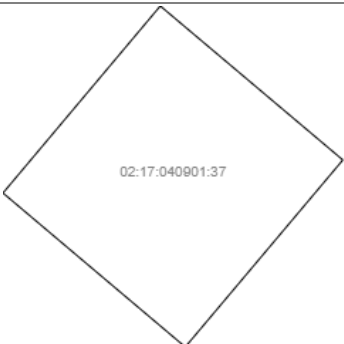
|   |                       |  |  |
|---|-----------------------|--|--|
| План (чертеж, схема) земельного участка   |                       |  |  |
|  |                       |  |  |
| Масштаб 1: данные отсутствуют   | Условные обозначения: |  |  |

|                               |         |                   |
|-------------------------------|---------|-------------------|
| Государственный регистратор   |         | ФГИС ЕГРН         |
| полное наименование должности | подпись | инициалы, фамилия |

М.П.

Выписка из Единого государственного реестра недвижимости об объекте недвижимости  
Описание местоположения земельного участка

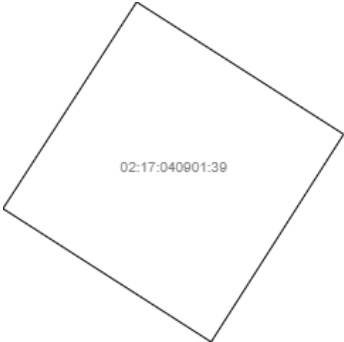
|                                       |                                      |  |                            |
|---------------------------------------|--------------------------------------|--|----------------------------|
| <b>Земельный участок</b>              |                                      |  |                            |
| (вид объекта недвижимости)            |                                      |  |                            |
| Лист № ____ Раздела <b>3</b>          | Всего листов раздела <b>3</b> : ____ | Всего разделов: ____                             | Всего листов выписки: ____ |
| <b>30.09.2021.№ 99/2021/420876982</b> |                                      |  |                            |
| Кадастровый номер:                    |                                      | <b>02:17:000000:121(единое землепользование)</b> |                            |

|   |                       |  |  |
|---|-----------------------|--|--|
| План (чертеж, схема) земельного участка   |                       |  |  |
|  |                       |  |  |
| Масштаб 1: данные отсутствуют   | Условные обозначения: |  |  |

|                               |         |                   |
|-------------------------------|---------|-------------------|
| Государственный регистратор   |         | ФГИС ЕГРН         |
| полное наименование должности | подпись | инициалы, фамилия |

М.П.

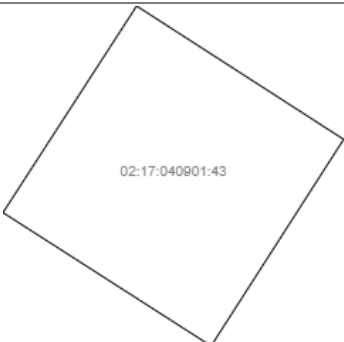
|                                       |                                      |  |                            |
|---------------------------------------|--------------------------------------|--|----------------------------|
| <b>Земельный участок</b>              |                                      |  |                            |
| (вид объекта недвижимости)            |                                      |  |                            |
| Лист № ____ Раздела <b>3</b>          | Всего листов раздела <b>3</b> : ____ | Всего разделов: ____                             | Всего листов выписки: ____ |
| <b>30.09.2021.№ 99/2021/420876982</b> |                                      |  |                            |
| Кадастровый номер:                    |                                      | <b>02:17:000000:121(единое землепользование)</b> |                            |

|   |                       |  |  |
|---|-----------------------|--|--|
| План (чертеж, схема) земельного участка   |                       |  |  |
|  |                       |  |  |
| Масштаб 1: данные отсутствуют   | Условные обозначения: |  |  |

|                               |         |                   |
|-------------------------------|---------|-------------------|
| Государственный регистратор   |         | ФГИС ЕГРН         |
| полное наименование должности | подпись | инициалы, фамилия |

М.П.

|                                       |                                      |  |                            |
|---------------------------------------|--------------------------------------|--|----------------------------|
| <b>Земельный участок</b>              |                                      |  |                            |
| (вид объекта недвижимости)            |                                      |  |                            |
| Лист № ____ Раздела <b>3</b>          | Всего листов раздела <b>3</b> : ____ | Всего разделов: ____                             | Всего листов выписки: ____ |
| <b>30.09.2021.№ 99/2021/420876982</b> |                                      |  |                            |
| Кадастровый номер:                    |                                      | <b>02:17:000000:121(единое землепользование)</b> |                            |

|   |                       |  |  |
|---|-----------------------|--|--|
| План (чертеж, схема) земельного участка   |                       |  |  |
|  |                       |  |  |
| Масштаб 1: данные отсутствуют   | Условные обозначения: |  |  |

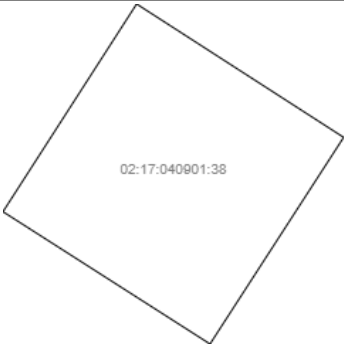
|                               |         |                   |
|-------------------------------|---------|-------------------|
| Государственный регистратор   |         | ФГИС ЕГРН         |
| полное наименование должности | подпись | инициалы, фамилия |

М.П.



Выписка из Единого государственного реестра недвижимости об объекте недвижимости  
Описание местоположения земельного участка

|   |                                      |  |                            |
|---|--------------------------------------|--|----------------------------|
| <b>Земельный участок</b>                  |                                      |  |                            |
| <small>(вид объекта недвижимости)</small> |                                      |  |                            |
| Лист № ____ Раздела <b>3</b>              | Всего листов раздела <b>3</b> : ____ | Всего разделов: ____                             | Всего листов выписки: ____ |
| <b>30.09.2021.№ 99/2021/420876982</b>     |                                      |  |                            |
| Кадастровый номер:                        |                                      | <b>02:17:000000:121(единое землепользование)</b> |                            |

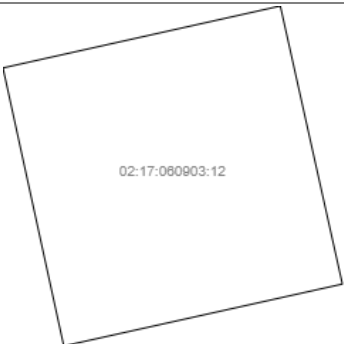
|   |                       |  |  |
|---|-----------------------|--|--|
| План (чертеж, схема) земельного участка   |                       |  |  |
|  |                       |  |  |
| Масштаб 1: данные отсутствуют   | Условные обозначения: |  |  |

|                               |         |                   |
|-------------------------------|---------|-------------------|
| Государственный регистратор   |         | ФГИС ЕГРН         |
| полное наименование должности | подпись | инициалы, фамилия |

М.П.

Выписка из Единого государственного реестра недвижимости об объекте недвижимости  
Описание местоположения земельного участка


|   |                                      |  |                            |
|---|--------------------------------------|--|----------------------------|
| <b>Земельный участок</b>                  |                                      |  |                            |
| <small>(вид объекта недвижимости)</small> |                                      |  |                            |
| Лист № ____ Раздела <b>3</b>              | Всего листов раздела <b>3</b> : ____ | Всего разделов: ____                             | Всего листов выписки: ____ |
| <b>30.09.2021.№ 99/2021/420876982</b>     |                                      |  |                            |
| Кадастровый номер:                        |                                      | <b>02:17:000000:121(единое землепользование)</b> |                            |

|   |                       |  |  |
|---|-----------------------|--|--|
| План (чертеж, схема) земельного участка   |                       |  |  |
|  |                       |  |  |
| Масштаб 1: данные отсутствуют   | Условные обозначения: |  |  |

|                               |         |                   |
|-------------------------------|---------|-------------------|
| Государственный регистратор   |         | ФГИС ЕГРН         |
| полное наименование должности | подпись | инициалы, фамилия |

М.П.


|                                       |                                     |  |                           |
|---------------------------------------|-------------------------------------|--|---------------------------|
| <b>Земельный участок</b>              |                                     |  |                           |
| (вид объекта недвижимости)            |                                     |  |                           |
| Лист № ___ Раздела <b>3</b>           | Всего листов раздела <b>3</b> : ___ | Всего разделов: ___                              | Всего листов выписки: ___ |
| <b>30.09.2021.№ 99/2021/420876982</b> |                                     |  |                           |
| Кадастровый номер:                    |                                     | <b>02:17:000000:121(единое землепользование)</b> |                           |

|   |                       |  |  |
|---|-----------------------|--|--|
| План (чертеж, схема) земельного участка   |                       |  |  |
|  |                       |  |  |
| Масштаб 1: данные отсутствуют   | Условные обозначения: |  |  |

|                               |         |                   |
|-------------------------------|---------|-------------------|
| Государственный регистратор   |         | ФГИС ЕГРН         |
| полное наименование должности | подпись | инициалы, фамилия |

М.П.

|                                       |                                     |  |                           |
|---------------------------------------|-------------------------------------|--|---------------------------|
| <b>Земельный участок</b>              |                                     |  |                           |
| (вид объекта недвижимости)            |                                     |  |                           |
| Лист № ___ Раздела <b>3</b>           | Всего листов раздела <b>3</b> : ___ | Всего разделов: ___                              | Всего листов выписки: ___ |
| <b>30.09.2021.№ 99/2021/420876982</b> |                                     |  |                           |
| Кадастровый номер:                    |                                     | <b>02:17:000000:121(единое землепользование)</b> |                           |


|   |                       |  |  |
|---|-----------------------|--|--|
| План (чертеж, схема) земельного участка   |                       |  |  |
|  |                       |  |  |
| Масштаб 1: данные отсутствуют   | Условные обозначения: |  |  |

|                               |         |                   |
|-------------------------------|---------|-------------------|
| Государственный регистратор   |         | ФГИС ЕГРН         |
| полное наименование должности | подпись | инициалы, фамилия |

М.П.

Выписка из Единого государственного реестра недвижимости об объекте недвижимости  
Описание местоположения земельного участка

|   |                                      |  |                            |
|---|--------------------------------------|--|----------------------------|
| <b>Земельный участок</b>                  |                                      |  |                            |
| <small>(вид объекта недвижимости)</small> |                                      |  |                            |
| Лист № ____ Раздела <b>3</b>              | Всего листов раздела <b>3</b> : ____ | Всего разделов: ____                             | Всего листов выписки: ____ |
| <b>30.09.2021.№ 99/2021/420876982</b>     |                                      |  |                            |
| Кадастровый номер:                        |                                      | <b>02:17:000000:121(единое землепользование)</b> |                            |


|   |                       |  |  |
|---|-----------------------|--|--|
| План (чертеж, схема) земельного участка   |                       |  |  |
|  |                       |  |  |
| Масштаб 1: данные отсутствуют   | Условные обозначения: |  |  |

|                               |         |                   |
|-------------------------------|---------|-------------------|
| Государственный регистратор   |         | ФГИС ЕГРН         |
| полное наименование должности | подпись | инициалы, фамилия |

М.П.

Выписка из Единого государственного реестра недвижимости об объекте недвижимости  
Описание местоположения земельного участка

|   |                                      |  |                            |
|---|--------------------------------------|--|----------------------------|
| <b>Земельный участок</b>                  |                                      |  |                            |
| <small>(вид объекта недвижимости)</small> |                                      |  |                            |
| Лист № ____ Раздела <b>3</b>              | Всего листов раздела <b>3</b> : ____ | Всего разделов: ____                             | Всего листов выписки: ____ |
| <b>30.09.2021.№ 99/2021/420876982</b>     |                                      |  |                            |
| Кадастровый номер:                        |                                      | <b>02:17:000000:121(единое землепользование)</b> |                            |


|   |                       |  |  |
|---|-----------------------|--|--|
| План (чертеж, схема) земельного участка   |                       |  |  |
|  |                       |  |  |
| Масштаб 1: данные отсутствуют   | Условные обозначения: |  |  |

|                               |         |                   |
|-------------------------------|---------|-------------------|
| Государственный регистратор   |         | ФГИС ЕГРН         |
| полное наименование должности | подпись | инициалы, фамилия |

М.П.

Выписка из Единого государственного реестра недвижимости об объекте недвижимости  
Описание местоположения земельного участка

|   |                                     |   |                           |
|---|-------------------------------------|---|---------------------------|
| <b>Земельный участок</b>                  |                                     |   |                           |
| <small>(вид объекта недвижимости)</small> |                                     |   |                           |
| Лист № ___ Раздела <b>3</b>               | Всего листов раздела <b>3</b> : ___ | Всего разделов: ___                               | Всего листов выписки: ___ |
| <b>30.09.2021 № 99/2021/420876982</b>     |                                     |   |                           |
| Кадастровый номер:                        |                                     | <b>02:17:000000:121 (единое землепользование)</b> |                           |


|   |                       |  |
|---|-----------------------|--|
| План (чертеж, схема) земельного участка   |                       |  |
|  |                       |  |
| Масштаб 1: данные отсутствуют   | Условные обозначения: |  |

|                               |         |                   |
|-------------------------------|---------|-------------------|
| Государственный регистратор   |         | ФГИС ЕГРН         |
| полное наименование должности | подпись | инициалы, фамилия |

М.П.

Выписка из Единого государственного реестра недвижимости об объекте недвижимости  
Описание местоположения земельного участка

|   |                                     |   |                           |
|---|-------------------------------------|---|---------------------------|
| <b>Земельный участок</b>                  |                                     |   |                           |
| <small>(вид объекта недвижимости)</small> |                                     |   |                           |
| Лист № ___ Раздела <b>3</b>               | Всего листов раздела <b>3</b> : ___ | Всего разделов: ___                               | Всего листов выписки: ___ |
| <b>30.09.2021 № 99/2021/420876982</b>     |                                     |   |                           |
| Кадастровый номер:                        |                                     | <b>02:17:000000:121 (единое землепользование)</b> |                           |


|   |                       |  |
|---|-----------------------|--|
| План (чертеж, схема) земельного участка   |                       |  |
|  |                       |  |
| Масштаб 1: данные отсутствуют   | Условные обозначения: |  |

|                               |         |                   |
|-------------------------------|---------|-------------------|
| Государственный регистратор   |         | ФГИС ЕГРН         |
| полное наименование должности | подпись | инициалы, фамилия |

М.П.

Выписка из Единого государственного реестра недвижимости об объекте недвижимости  
Описание местоположения земельного участка

|   |                                     |   |                           |
|---|-------------------------------------|---|---------------------------|
| <b>Земельный участок</b>                  |                                     |   |                           |
| <small>(вид объекта недвижимости)</small> |                                     |   |                           |
| Лист № ___ Раздела <b>3</b>               | Всего листов раздела <b>3</b> : ___ | Всего разделов: ___                               | Всего листов выписки: ___ |
| <b>30.09.2021 № 99/2021/420876982</b>     |                                     |   |                           |
| Кадастровый номер:                        |                                     | <b>02:17:000000:121 (единое землепользование)</b> |                           |


|   |                       |  |  |
|---|-----------------------|--|--|
| План (чертеж, схема) земельного участка   |                       |  |  |
|  |                       |  |  |
| Масштаб 1: данные отсутствуют   | Условные обозначения: |  |  |

|                               |         |                   |
|-------------------------------|---------|-------------------|
| Государственный регистратор   |         | ФГИС ЕГРН         |
| полное наименование должности | подпись | инициалы, фамилия |

М.П.

Выписка из Единого государственного реестра недвижимости об объекте недвижимости  
Описание местоположения земельного участка


|   |                                     |   |                           |
|---|-------------------------------------|---|---------------------------|
| <b>Земельный участок</b>                  |                                     |   |                           |
| <small>(вид объекта недвижимости)</small> |                                     |   |                           |
| Лист № ___ Раздела <b>3</b>               | Всего листов раздела <b>3</b> : ___ | Всего разделов: ___                               | Всего листов выписки: ___ |
| <b>30.09.2021 № 99/2021/420876982</b>     |                                     |   |                           |
| Кадастровый номер:                        |                                     | <b>02:17:000000:121 (единое землепользование)</b> |                           |

|   |                       |  |  |
|---|-----------------------|--|--|
| План (чертеж, схема) земельного участка   |                       |  |  |
|  |                       |  |  |
| Масштаб 1: данные отсутствуют   | Условные обозначения: |  |  |

|                               |         |                   |
|-------------------------------|---------|-------------------|
| Государственный регистратор   |         | ФГИС ЕГРН         |
| полное наименование должности | подпись | инициалы, фамилия |

М.П.

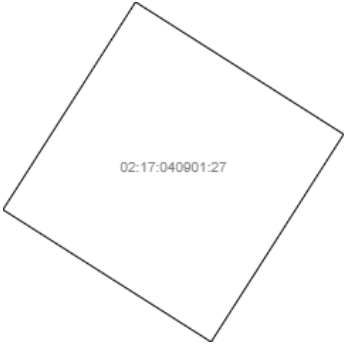
|                                       |                                     |   |                           |
|---------------------------------------|-------------------------------------|---|---------------------------|
| <b>Земельный участок</b>              |                                     |   |                           |
| (вид объекта недвижимости)            |                                     |   |                           |
| Лист № ___ Раздела <b>3</b>           | Всего листов раздела <b>3</b> : ___ | Всего разделов: ___                               | Всего листов выписки: ___ |
| <b>30.09.2021 № 99/2021/420876982</b> |                                     |   |                           |
| Кадастровый номер:                    |                                     | <b>02:17:000000:121 (единое землепользование)</b> |                           |

|   |                       |  |  |
|---|-----------------------|--|--|
| План (чертеж, схема) земельного участка   |                       |  |  |
|  |                       |  |  |
| Масштаб 1: данные отсутствуют   | Условные обозначения: |  |  |

|                               |         |                   |
|-------------------------------|---------|-------------------|
| Государственный регистратор   |         | ФГИС ЕГРН         |
| полное наименование должности | подпись | инициалы, фамилия |

М.П.

|                                       |                                     |   |                           |
|---------------------------------------|-------------------------------------|---|---------------------------|
| <b>Земельный участок</b>              |                                     |   |                           |
| (вид объекта недвижимости)            |                                     |   |                           |
| Лист № ___ Раздела <b>3</b>           | Всего листов раздела <b>3</b> : ___ | Всего разделов: ___                               | Всего листов выписки: ___ |
| <b>30.09.2021 № 99/2021/420876982</b> |                                     |   |                           |
| Кадастровый номер:                    |                                     | <b>02:17:000000:121 (единое землепользование)</b> |                           |

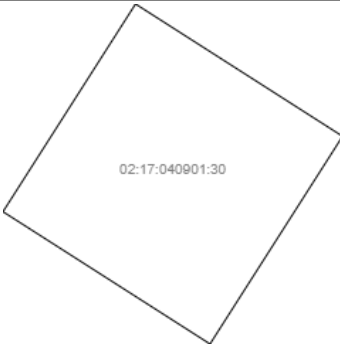
|   |                       |  |  |
|---|-----------------------|--|--|
| План (чертеж, схема) земельного участка   |                       |  |  |
|  |                       |  |  |
| Масштаб 1: данные отсутствуют   | Условные обозначения: |  |  |

|                               |         |                   |
|-------------------------------|---------|-------------------|
| Государственный регистратор   |         | ФГИС ЕГРН         |
| полное наименование должности | подпись | инициалы, фамилия |

М.П.

Выписка из Единого государственного реестра недвижимости об объекте недвижимости  
Описание местоположения земельного участка

|   |                                     |  |                           |
|---|-------------------------------------|--|---------------------------|
| <b>Земельный участок</b>                  |                                     |  |                           |
| <small>(вид объекта недвижимости)</small> |                                     |  |                           |
| Лист № ___ Раздела <b>3</b>               | Всего листов раздела <b>3</b> : ___ | Всего разделов: ___                              | Всего листов выписки: ___ |
| <b>30.09.2021.№ 99/2021/420876982</b>     |                                     |  |                           |
| Кадастровый номер:                        |                                     | <b>02:17:000000:121(единое землепользование)</b> |                           |

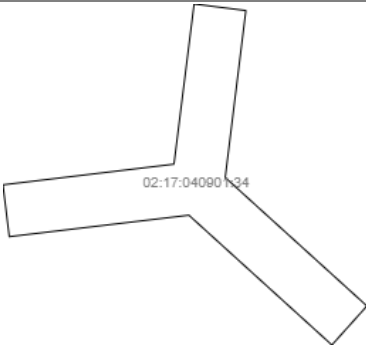
|   |                       |  |  |
|---|-----------------------|--|--|
| План (чертеж, схема) земельного участка   |                       |  |  |
|  |                       |  |  |
| Масштаб 1: данные отсутствуют   | Условные обозначения: |  |  |

|                               |         |                   |
|-------------------------------|---------|-------------------|
| Государственный регистратор   |         | ФГИС ЕГРН         |
| полное наименование должности | подпись | инициалы, фамилия |

М.П.

Выписка из Единого государственного реестра недвижимости об объекте недвижимости  
Описание местоположения земельного участка

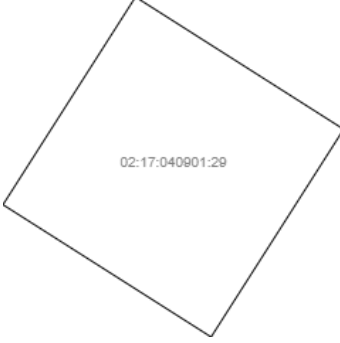
|   |                                     |  |                           |
|---|-------------------------------------|--|---------------------------|
| <b>Земельный участок</b>                  |                                     |  |                           |
| <small>(вид объекта недвижимости)</small> |                                     |  |                           |
| Лист № ___ Раздела <b>3</b>               | Всего листов раздела <b>3</b> : ___ | Всего разделов: ___                              | Всего листов выписки: ___ |
| <b>30.09.2021.№ 99/2021/420876982</b>     |                                     |  |                           |
| Кадастровый номер:                        |                                     | <b>02:17:000000:121(единое землепользование)</b> |                           |

|   |                       |  |  |
|---|-----------------------|--|--|
| План (чертеж, схема) земельного участка   |                       |  |  |
|  |                       |  |  |
| Масштаб 1: данные отсутствуют   | Условные обозначения: |  |  |

|                               |         |                   |
|-------------------------------|---------|-------------------|
| Государственный регистратор   |         | ФГИС ЕГРН         |
| полное наименование должности | подпись | инициалы, фамилия |

М.П.

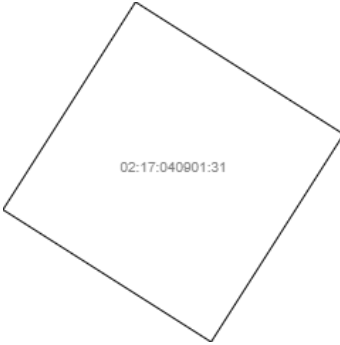
|                                       |                                     |  |                           |
|---------------------------------------|-------------------------------------|--|---------------------------|
| <b>Земельный участок</b>              |                                     |  |                           |
| (вид объекта недвижимости)            |                                     |  |                           |
| Лист № ___ Раздела <b>3</b>           | Всего листов раздела <b>3</b> : ___ | Всего разделов: ___                              | Всего листов выписки: ___ |
| <b>30.09.2021.№ 99/2021/420876982</b> |                                     |  |                           |
| Кадастровый номер:                    |                                     | <b>02:17:000000:121(единое землепользование)</b> |                           |

|   |                       |  |  |
|---|-----------------------|--|--|
| План (чертеж, схема) земельного участка   |                       |  |  |
|  |                       |  |  |
| Масштаб 1: данные отсутствуют   | Условные обозначения: |  |  |

|                               |         |                   |
|-------------------------------|---------|-------------------|
| Государственный регистратор   |         | ФГИС ЕГРН         |
| полное наименование должности | подпись | инициалы, фамилия |

М.П.

|                                       |                                     |  |                           |
|---------------------------------------|-------------------------------------|--|---------------------------|
| <b>Земельный участок</b>              |                                     |  |                           |
| (вид объекта недвижимости)            |                                     |  |                           |
| Лист № ___ Раздела <b>3</b>           | Всего листов раздела <b>3</b> : ___ | Всего разделов: ___                              | Всего листов выписки: ___ |
| <b>30.09.2021.№ 99/2021/420876982</b> |                                     |  |                           |
| Кадастровый номер:                    |                                     | <b>02:17:000000:121(единое землепользование)</b> |                           |

|   |                       |  |  |
|---|-----------------------|--|--|
| План (чертеж, схема) земельного участка   |                       |  |  |
|  |                       |  |  |
| Масштаб 1: данные отсутствуют   | Условные обозначения: |  |  |

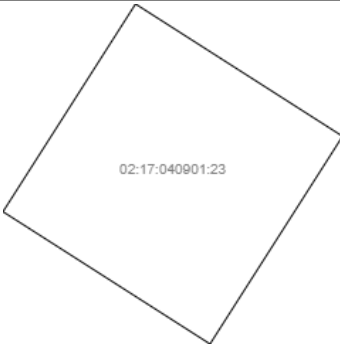
|                               |         |                   |
|-------------------------------|---------|-------------------|
| Государственный регистратор   |         | ФГИС ЕГРН         |
| полное наименование должности | подпись | инициалы, фамилия |

М.П.



Выписка из Единого государственного реестра недвижимости об объекте недвижимости  
Описание местоположения земельного участка

|   |                                      |  |                            |
|---|--------------------------------------|--|----------------------------|
| <b>Земельный участок</b>                  |                                      |  |                            |
| <small>(вид объекта недвижимости)</small> |                                      |  |                            |
| Лист № ____ Раздела <b>3</b>              | Всего листов раздела <b>3</b> : ____ | Всего разделов: ____                             | Всего листов выписки: ____ |
| <b>30.09.2021.№ 99/2021/420876982</b>     |                                      |  |                            |
| Кадастровый номер:                        |                                      | <b>02:17:000000:121(единое землепользование)</b> |                            |

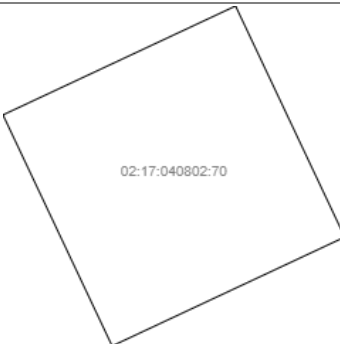
|   |                       |  |  |
|---|-----------------------|--|--|
| План (чертеж, схема) земельного участка   |                       |  |  |
|  |                       |  |  |
| Масштаб 1: данные отсутствуют   | Условные обозначения: |  |  |

|                               |         |                   |
|-------------------------------|---------|-------------------|
| Государственный регистратор   |         | ФГИС ЕГРН         |
| полное наименование должности | подпись | инициалы, фамилия |

М.П.

Выписка из Единого государственного реестра недвижимости об объекте недвижимости  
Описание местоположения земельного участка

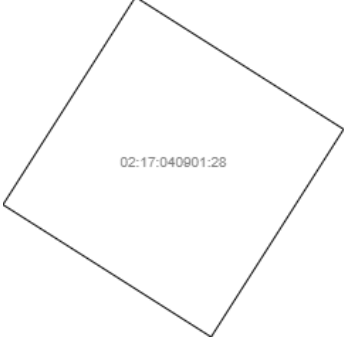
|   |                                      |  |                            |
|---|--------------------------------------|--|----------------------------|
| <b>Земельный участок</b>                  |                                      |  |                            |
| <small>(вид объекта недвижимости)</small> |                                      |  |                            |
| Лист № ____ Раздела <b>3</b>              | Всего листов раздела <b>3</b> : ____ | Всего разделов: ____                             | Всего листов выписки: ____ |
| <b>30.09.2021.№ 99/2021/420876982</b>     |                                      |  |                            |
| Кадастровый номер:                        |                                      | <b>02:17:000000:121(единое землепользование)</b> |                            |

|   |                       |  |  |
|---|-----------------------|--|--|
| План (чертеж, схема) земельного участка   |                       |  |  |
|  |                       |  |  |
| Масштаб 1: данные отсутствуют   | Условные обозначения: |  |  |

|                               |         |                   |
|-------------------------------|---------|-------------------|
| Государственный регистратор   |         | ФГИС ЕГРН         |
| полное наименование должности | подпись | инициалы, фамилия |

М.П.

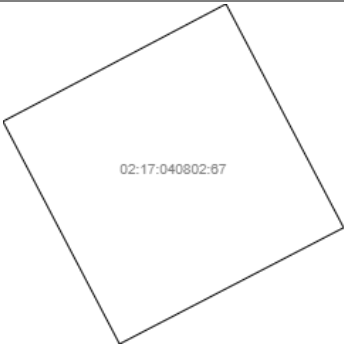
|                                       |                                      |  |                            |
|---------------------------------------|--------------------------------------|--|----------------------------|
| <b>Земельный участок</b>              |                                      |  |                            |
| (вид объекта недвижимости)            |                                      |  |                            |
| Лист № ____ Раздела <b>3</b>          | Всего листов раздела <b>3</b> : ____ | Всего разделов: ____                             | Всего листов выписки: ____ |
| <b>30.09.2021.№ 99/2021/420876982</b> |                                      |  |                            |
| Кадастровый номер:                    |                                      | <b>02:17:000000:121(единое землепользование)</b> |                            |

|   |                       |  |  |
|---|-----------------------|--|--|
| План (чертеж, схема) земельного участка   |                       |  |  |
|  |                       |  |  |
| Масштаб 1: данные отсутствуют   | Условные обозначения: |  |  |

|                               |         |                   |
|-------------------------------|---------|-------------------|
| Государственный регистратор   |         | ФГИС ЕГРН         |
| полное наименование должности | подпись | инициалы, фамилия |

М.П.

|                                       |                                      |  |                            |
|---------------------------------------|--------------------------------------|--|----------------------------|
| <b>Земельный участок</b>              |                                      |  |                            |
| (вид объекта недвижимости)            |                                      |  |                            |
| Лист № ____ Раздела <b>3</b>          | Всего листов раздела <b>3</b> : ____ | Всего разделов: ____                             | Всего листов выписки: ____ |
| <b>30.09.2021.№ 99/2021/420876982</b> |                                      |  |                            |
| Кадастровый номер:                    |                                      | <b>02:17:000000:121(единое землепользование)</b> |                            |

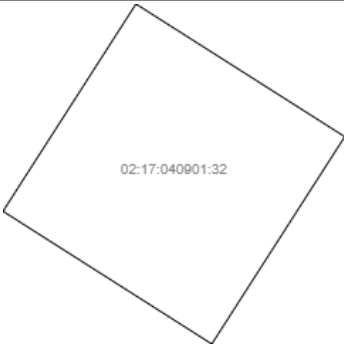
|   |                       |  |  |
|---|-----------------------|--|--|
| План (чертеж, схема) земельного участка   |                       |  |  |
|  |                       |  |  |
| Масштаб 1: данные отсутствуют   | Условные обозначения: |  |  |

|                               |         |                   |
|-------------------------------|---------|-------------------|
| Государственный регистратор   |         | ФГИС ЕГРН         |
| полное наименование должности | подпись | инициалы, фамилия |

М.П.

Выписка из Единого государственного реестра недвижимости об объекте недвижимости  
Описание местоположения земельного участка

|   |                                     |  |                           |
|---|-------------------------------------|--|---------------------------|
| <b>Земельный участок</b>                  |                                     |  |                           |
| <small>(вид объекта недвижимости)</small> |                                     |  |                           |
| Лист № ___ Раздела <b>3</b>               | Всего листов раздела <b>3</b> : ___ | Всего разделов: ___                              | Всего листов выписки: ___ |
| <b>30.09.2021.№ 99/2021/420876982</b>     |                                     |  |                           |
| Кадастровый номер:                        |                                     | <b>02:17:000000:121(единое землепользование)</b> |                           |

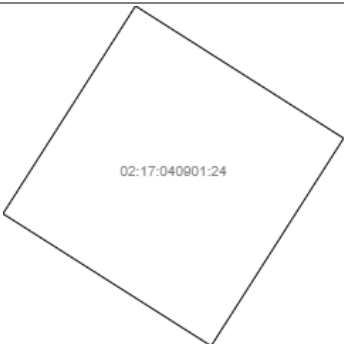
|   |                       |  |  |
|---|-----------------------|--|--|
| План (чертеж, схема) земельного участка   |                       |  |  |
|  |                       |  |  |
| Масштаб 1: данные отсутствуют   | Условные обозначения: |  |  |

|                               |         |                   |
|-------------------------------|---------|-------------------|
| Государственный регистратор   |         | ФГИС ЕГРН         |
| полное наименование должности | подпись | инициалы, фамилия |

М.П.

Выписка из Единого государственного реестра недвижимости об объекте недвижимости  
Описание местоположения земельного участка

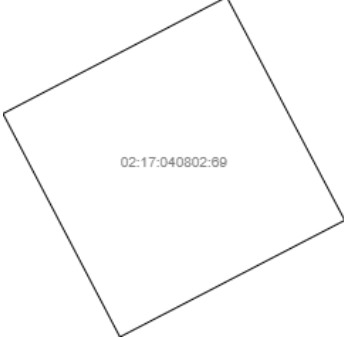
|   |                                     |  |                           |
|---|-------------------------------------|--|---------------------------|
| <b>Земельный участок</b>                  |                                     |  |                           |
| <small>(вид объекта недвижимости)</small> |                                     |  |                           |
| Лист № ___ Раздела <b>3</b>               | Всего листов раздела <b>3</b> : ___ | Всего разделов: ___                              | Всего листов выписки: ___ |
| <b>30.09.2021.№ 99/2021/420876982</b>     |                                     |  |                           |
| Кадастровый номер:                        |                                     | <b>02:17:000000:121(единое землепользование)</b> |                           |

|   |                       |  |  |
|---|-----------------------|--|--|
| План (чертеж, схема) земельного участка   |                       |  |  |
|  |                       |  |  |
| Масштаб 1: данные отсутствуют   | Условные обозначения: |  |  |

|                               |         |                   |
|-------------------------------|---------|-------------------|
| Государственный регистратор   |         | ФГИС ЕГРН         |
| полное наименование должности | подпись | инициалы, фамилия |

М.П.

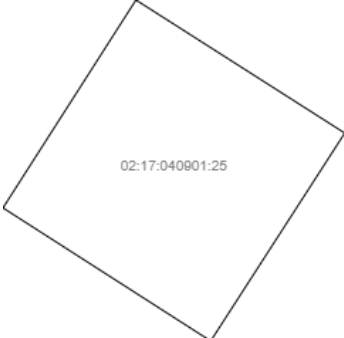
|                                       |                                     |  |                           |
|---------------------------------------|-------------------------------------|--|---------------------------|
| <b>Земельный участок</b>              |                                     |  |                           |
| (вид объекта недвижимости)            |                                     |  |                           |
| Лист № ___ Раздела <b>3</b>           | Всего листов раздела <b>3</b> : ___ | Всего разделов: ___                              | Всего листов выписки: ___ |
| <b>30.09.2021.№ 99/2021/420876982</b> |                                     |  |                           |
| Кадастровый номер:                    |                                     | <b>02:17:000000:121(единое землепользование)</b> |                           |

|   |                       |  |  |
|---|-----------------------|--|--|
| План (чертеж, схема) земельного участка   |                       |  |  |
|  |                       |  |  |
| Масштаб 1: данные отсутствуют   | Условные обозначения: |  |  |

|                               |         |                   |
|-------------------------------|---------|-------------------|
| Государственный регистратор   |         | ФГИС ЕГРН         |
| полное наименование должности | подпись | инициалы, фамилия |

М.П.

|                                       |                                     |  |                           |
|---------------------------------------|-------------------------------------|--|---------------------------|
| <b>Земельный участок</b>              |                                     |  |                           |
| (вид объекта недвижимости)            |                                     |  |                           |
| Лист № ___ Раздела <b>3</b>           | Всего листов раздела <b>3</b> : ___ | Всего разделов: ___                              | Всего листов выписки: ___ |
| <b>30.09.2021.№ 99/2021/420876982</b> |                                     |  |                           |
| Кадастровый номер:                    |                                     | <b>02:17:000000:121(единое землепользование)</b> |                           |

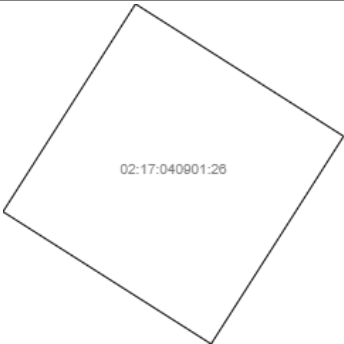
|   |                       |  |  |
|---|-----------------------|--|--|
| План (чертеж, схема) земельного участка   |                       |  |  |
|  |                       |  |  |
| Масштаб 1: данные отсутствуют   | Условные обозначения: |  |  |

|                               |         |                   |
|-------------------------------|---------|-------------------|
| Государственный регистратор   |         | ФГИС ЕГРН         |
| полное наименование должности | подпись | инициалы, фамилия |

М.П.

Выписка из Единого государственного реестра недвижимости об объекте недвижимости  
Описание местоположения земельного участка

|                                       |                                      |  |                            |
|---------------------------------------|--------------------------------------|--|----------------------------|
| <b>Земельный участок</b>              |                                      |  |                            |
| (вид объекта недвижимости)            |                                      |  |                            |
| Лист № ____ Раздела <b>3</b>          | Всего листов раздела <b>3</b> : ____ | Всего разделов: ____                             | Всего листов выписки: ____ |
| <b>30.09.2021.№ 99/2021/420876982</b> |                                      |  |                            |
| Кадастровый номер:                    |                                      | <b>02:17:000000:121(единое землепользование)</b> |                            |

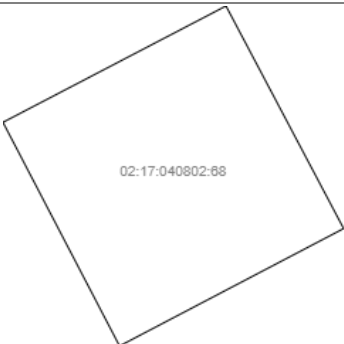
|   |                       |  |  |
|---|-----------------------|--|--|
| План (чертеж, схема) земельного участка   |                       |  |  |
|  |                       |  |  |
| Масштаб 1: данные отсутствуют   | Условные обозначения: |  |  |

|                               |         |                   |
|-------------------------------|---------|-------------------|
| Государственный регистратор   |         | ФГИС ЕГРН         |
| полное наименование должности | подпись | инициалы, фамилия |

М.П.

Выписка из Единого государственного реестра недвижимости об объекте недвижимости  
Описание местоположения земельного участка

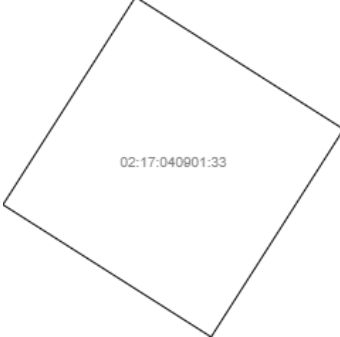
|                                       |                                      |  |                            |
|---------------------------------------|--------------------------------------|--|----------------------------|
| <b>Земельный участок</b>              |                                      |  |                            |
| (вид объекта недвижимости)            |                                      |  |                            |
| Лист № ____ Раздела <b>3</b>          | Всего листов раздела <b>3</b> : ____ | Всего разделов: ____                             | Всего листов выписки: ____ |
| <b>30.09.2021.№ 99/2021/420876982</b> |                                      |  |                            |
| Кадастровый номер:                    |                                      | <b>02:17:000000:121(единое землепользование)</b> |                            |

|   |                       |  |  |
|---|-----------------------|--|--|
| План (чертеж, схема) земельного участка   |                       |  |  |
|  |                       |  |  |
| Масштаб 1: данные отсутствуют   | Условные обозначения: |  |  |

|                               |         |                   |
|-------------------------------|---------|-------------------|
| Государственный регистратор   |         | ФГИС ЕГРН         |
| полное наименование должности | подпись | инициалы, фамилия |

М.П.


|                                       |                                      |  |                            |
|---------------------------------------|--------------------------------------|--|----------------------------|
| <b>Земельный участок</b>              |                                      |  |                            |
| (вид объекта недвижимости)            |                                      |  |                            |
| Лист № ____ Раздела <b>3</b>          | Всего листов раздела <b>3</b> : ____ | Всего разделов: ____                             | Всего листов выписки: ____ |
| <b>30.09.2021.№ 99/2021/420876982</b> |                                      |  |                            |
| Кадастровый номер:                    |                                      | <b>02:17:000000:121(единое землепользование)</b> |                            |

|   |                       |  |  |
|---|-----------------------|--|--|
| План (чертеж, схема) земельного участка   |                       |  |  |
|  |                       |  |  |
| Масштаб 1: данные отсутствуют   | Условные обозначения: |  |  |

|                               |         |                   |
|-------------------------------|---------|-------------------|
| Государственный регистратор   |         | ФГИС ЕГРН         |
| полное наименование должности | подпись | инициалы, фамилия |

М.П.

|                                       |                                      |  |                            |
|---------------------------------------|--------------------------------------|--|----------------------------|
| <b>Земельный участок</b>              |                                      |  |                            |
| (вид объекта недвижимости)            |                                      |  |                            |
| Лист № ____ Раздела <b>3</b>          | Всего листов раздела <b>3</b> : ____ | Всего разделов: ____                             | Всего листов выписки: ____ |
| <b>30.09.2021.№ 99/2021/420876982</b> |                                      |  |                            |
| Кадастровый номер:                    |                                      | <b>02:17:000000:121(единое землепользование)</b> |                            |


|   |                       |  |  |
|---|-----------------------|--|--|
| План (чертеж, схема) земельного участка   |                       |  |  |
|  |                       |  |  |
| Масштаб 1: данные отсутствуют   | Условные обозначения: |  |  |

|                               |         |                   |
|-------------------------------|---------|-------------------|
| Государственный регистратор   |         | ФГИС ЕГРН         |
| полное наименование должности | подпись | инициалы, фамилия |

М.П.

Выписка из Единого государственного реестра недвижимости об объекте недвижимости  
Описание местоположения земельного участка

|   |                                      |   |                            |
|---|--------------------------------------|---|----------------------------|
| <b>Земельный участок</b>                  |                                      |   |                            |
| <small>(вид объекта недвижимости)</small> |                                      |   |                            |
| Лист № ____ Раздела <b>3</b>              | Всего листов раздела <b>3</b> : ____ | Всего разделов: ____                              | Всего листов выписки: ____ |
| <b>30.09.2021 № 99/2021/420876982</b>     |                                      |   |                            |
| Кадастровый номер:                        |                                      | <b>02:17:000000:121 (единое землепользование)</b> |                            |


|   |                       |  |  |
|---|-----------------------|--|--|
| План (чертеж, схема) земельного участка   |                       |  |  |
|  |                       |  |  |
| Масштаб 1: данные отсутствуют   | Условные обозначения: |  |  |

|                               |         |                   |
|-------------------------------|---------|-------------------|
| Государственный регистратор   |         | ФГИС ЕГРН         |
| полное наименование должности | подпись | инициалы, фамилия |

М.П.

Выписка из Единого государственного реестра недвижимости об объекте недвижимости  
Описание местоположения земельного участка


|   |                                      |   |                            |
|---|--------------------------------------|---|----------------------------|
| <b>Земельный участок</b>                  |                                      |   |                            |
| <small>(вид объекта недвижимости)</small> |                                      |   |                            |
| Лист № ____ Раздела <b>3</b>              | Всего листов раздела <b>3</b> : ____ | Всего разделов: ____                              | Всего листов выписки: ____ |
| <b>30.09.2021 № 99/2021/420876982</b>     |                                      |   |                            |
| Кадастровый номер:                        |                                      | <b>02:17:000000:121 (единое землепользование)</b> |                            |

|   |                       |  |  |
|---|-----------------------|--|--|
| План (чертеж, схема) земельного участка   |                       |  |  |
|  |                       |  |  |
| Масштаб 1: данные отсутствуют   | Условные обозначения: |  |  |

|                               |         |                   |
|-------------------------------|---------|-------------------|
| Государственный регистратор   |         | ФГИС ЕГРН         |
| полное наименование должности | подпись | инициалы, фамилия |

М.П.

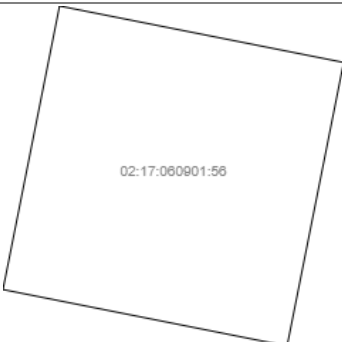
|                                       |                                      |  |                            |
|---------------------------------------|--------------------------------------|--|----------------------------|
| <b>Земельный участок</b>              |                                      |  |                            |
| (вид объекта недвижимости)            |                                      |  |                            |
| Лист № ____ Раздела <b>3</b>          | Всего листов раздела <b>3</b> : ____ | Всего разделов: ____                             | Всего листов выписки: ____ |
| <b>30.09.2021.№ 99/2021/420876982</b> |                                      |  |                            |
| Кадастровый номер:                    |                                      | <b>02:17:000000:121(единое землепользование)</b> |                            |

|   |                       |  |  |
|---|-----------------------|--|--|
| План (чертеж, схема) земельного участка   |                       |  |  |
|  |                       |  |  |
| Масштаб 1: данные отсутствуют   | Условные обозначения: |  |  |

|                               |         |                   |
|-------------------------------|---------|-------------------|
| Государственный регистратор   |         | ФГИС ЕГРН         |
| полное наименование должности | подпись | инициалы, фамилия |

М.П.

|                                       |                                      |  |                            |
|---------------------------------------|--------------------------------------|--|----------------------------|
| <b>Земельный участок</b>              |                                      |  |                            |
| (вид объекта недвижимости)            |                                      |  |                            |
| Лист № ____ Раздела <b>3</b>          | Всего листов раздела <b>3</b> : ____ | Всего разделов: ____                             | Всего листов выписки: ____ |
| <b>30.09.2021.№ 99/2021/420876982</b> |                                      |  |                            |
| Кадастровый номер:                    |                                      | <b>02:17:000000:121(единое землепользование)</b> |                            |

|   |                       |  |  |
|---|-----------------------|--|--|
| План (чертеж, схема) земельного участка   |                       |  |  |
|  |                       |  |  |
| Масштаб 1: данные отсутствуют   | Условные обозначения: |  |  |


|                               |         |                   |
|-------------------------------|---------|-------------------|
| Государственный регистратор   |         | ФГИС ЕГРН         |
| полное наименование должности | подпись | инициалы, фамилия |

М.П.



Выписка из Единого государственного реестра недвижимости об объекте недвижимости  
Описание местоположения земельного участка

|   |                                     |   |                           |
|---|-------------------------------------|---|---------------------------|
| <b>Земельный участок</b>                  |                                     |   |                           |
| <small>(вид объекта недвижимости)</small> |                                     |   |                           |
| Лист № ___ Раздела <b>3</b>               | Всего листов раздела <b>3</b> : ___ | Всего разделов: ___                               | Всего листов выписки: ___ |
| <b>30.09.2021 № 99/2021/420876982</b>     |                                     |   |                           |
| Кадастровый номер:                        |                                     | <b>02:17:000000:121 (единое землепользование)</b> |                           |

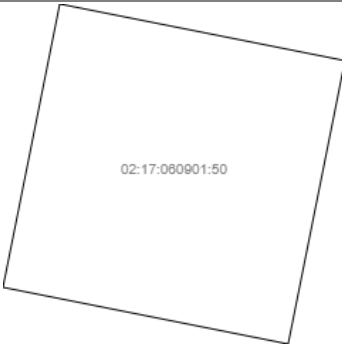
|   |                       |  |  |
|---|-----------------------|--|--|
| План (чертеж, схема) земельного участка   |                       |  |  |
|  |                       |  |  |
| Масштаб 1: данные отсутствуют   | Условные обозначения: |  |  |

|                               |         |                   |
|-------------------------------|---------|-------------------|
| Государственный регистратор   |         | ФГИС ЕГРН         |
| полное наименование должности | подпись | инициалы, фамилия |

М.П.

Выписка из Единого государственного реестра недвижимости об объекте недвижимости  
Описание местоположения земельного участка


|   |                                     |   |                           |
|---|-------------------------------------|---|---------------------------|
| <b>Земельный участок</b>                  |                                     |   |                           |
| <small>(вид объекта недвижимости)</small> |                                     |   |                           |
| Лист № ___ Раздела <b>3</b>               | Всего листов раздела <b>3</b> : ___ | Всего разделов: ___                               | Всего листов выписки: ___ |
| <b>30.09.2021 № 99/2021/420876982</b>     |                                     |   |                           |
| Кадастровый номер:                        |                                     | <b>02:17:000000:121 (единое землепользование)</b> |                           |

|   |                       |  |  |
|---|-----------------------|--|--|
| План (чертеж, схема) земельного участка   |                       |  |  |
|  |                       |  |  |
| Масштаб 1: данные отсутствуют   | Условные обозначения: |  |  |

|                               |         |                   |
|-------------------------------|---------|-------------------|
| Государственный регистратор   |         | ФГИС ЕГРН         |
| полное наименование должности | подпись | инициалы, фамилия |

М.П.


|                                       |                                     |  |                           |
|---------------------------------------|-------------------------------------|--|---------------------------|
| <b>Земельный участок</b>              |                                     |  |                           |
| (вид объекта недвижимости)            |                                     |  |                           |
| Лист № ___ Раздела <b>3</b>           | Всего листов раздела <b>3</b> : ___ | Всего разделов: ___                              | Всего листов выписки: ___ |
| <b>30.09.2021.№ 99/2021/420876982</b> |                                     |  |                           |
| Кадастровый номер:                    |                                     | <b>02:17:000000:121(единое землепользование)</b> |                           |

|   |                       |  |  |
|---|-----------------------|--|--|
| План (чертеж, схема) земельного участка   |                       |  |  |
|  |                       |  |  |
| Масштаб 1: данные отсутствуют   | Условные обозначения: |  |  |

|                               |         |                   |
|-------------------------------|---------|-------------------|
| Государственный регистратор   |         | ФГИС ЕГРН         |
| полное наименование должности | подпись | инициалы, фамилия |

М.П.

|                                       |                                     |  |                           |
|---------------------------------------|-------------------------------------|--|---------------------------|
| <b>Земельный участок</b>              |                                     |  |                           |
| (вид объекта недвижимости)            |                                     |  |                           |
| Лист № ___ Раздела <b>3</b>           | Всего листов раздела <b>3</b> : ___ | Всего разделов: ___                              | Всего листов выписки: ___ |
| <b>30.09.2021.№ 99/2021/420876982</b> |                                     |  |                           |
| Кадастровый номер:                    |                                     | <b>02:17:000000:121(единое землепользование)</b> |                           |


|   |                       |  |  |
|---|-----------------------|--|--|
| План (чертеж, схема) земельного участка   |                       |  |  |
|  |                       |  |  |
| Масштаб 1: данные отсутствуют   | Условные обозначения: |  |  |

|                               |         |                   |
|-------------------------------|---------|-------------------|
| Государственный регистратор   |         | ФГИС ЕГРН         |
| полное наименование должности | подпись | инициалы, фамилия |

М.П.

Выписка из Единого государственного реестра недвижимости об объекте недвижимости  
Описание местоположения земельного участка

|   |                                     |   |                           |
|---|-------------------------------------|---|---------------------------|
| <b>Земельный участок</b>                  |                                     |   |                           |
| <small>(вид объекта недвижимости)</small> |                                     |   |                           |
| Лист № ___ Раздела <b>3</b>               | Всего листов раздела <b>3</b> : ___ | Всего разделов: ___                               | Всего листов выписки: ___ |
| <b>30.09.2021 № 99/2021/420876982</b>     |                                     |   |                           |
| Кадастровый номер:                        |                                     | <b>02:17:000000:121 (единое землепользование)</b> |                           |


|   |                       |  |  |
|---|-----------------------|--|--|
| План (чертеж, схема) земельного участка   |                       |  |  |
|  |                       |  |  |
| Масштаб 1: данные отсутствуют   | Условные обозначения: |  |  |

|                               |         |                   |
|-------------------------------|---------|-------------------|
| Государственный регистратор   |         | ФГИС ЕГРН         |
| полное наименование должности | подпись | инициалы, фамилия |

М.П.

Выписка из Единого государственного реестра недвижимости об объекте недвижимости  
Описание местоположения земельного участка


|   |                                     |   |                           |
|---|-------------------------------------|---|---------------------------|
| <b>Земельный участок</b>                  |                                     |   |                           |
| <small>(вид объекта недвижимости)</small> |                                     |   |                           |
| Лист № ___ Раздела <b>3</b>               | Всего листов раздела <b>3</b> : ___ | Всего разделов: ___                               | Всего листов выписки: ___ |
| <b>30.09.2021 № 99/2021/420876982</b>     |                                     |   |                           |
| Кадастровый номер:                        |                                     | <b>02:17:000000:121 (единое землепользование)</b> |                           |

|   |                       |  |  |
|---|-----------------------|--|--|
| План (чертеж, схема) земельного участка   |                       |  |  |
|  |                       |  |  |
| Масштаб 1: данные отсутствуют   | Условные обозначения: |  |  |

|                               |         |                   |
|-------------------------------|---------|-------------------|
| Государственный регистратор   |         | ФГИС ЕГРН         |
| полное наименование должности | подпись | инициалы, фамилия |

М.П.

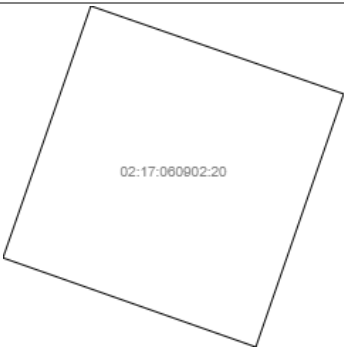
|                                       |                                      |  |                            |
|---------------------------------------|--------------------------------------|--|----------------------------|
| <b>Земельный участок</b>              |                                      |  |                            |
| (вид объекта недвижимости)            |                                      |  |                            |
| Лист № ____ Раздела <b>3</b>          | Всего листов раздела <b>3</b> : ____ | Всего разделов: ____                             | Всего листов выписки: ____ |
| <b>30.09.2021 № 99/2021/420876982</b> |                                      |  |                            |
| Кадастровый номер:                    |                                      | <b>02:17:000000:121(единое землепользование)</b> |                            |

|   |                       |  |  |
|---|-----------------------|--|--|
| План (чертеж, схема) земельного участка   |                       |  |  |
|  |                       |  |  |
| Масштаб 1: данные отсутствуют   | Условные обозначения: |  |  |

|                               |         |                   |
|-------------------------------|---------|-------------------|
| Государственный регистратор   |         | ФГИС ЕГРН         |
| полное наименование должности | подпись | инициалы, фамилия |

М.П.

|                                       |                                      |  |                            |
|---------------------------------------|--------------------------------------|--|----------------------------|
| <b>Земельный участок</b>              |                                      |  |                            |
| (вид объекта недвижимости)            |                                      |  |                            |
| Лист № ____ Раздела <b>3</b>          | Всего листов раздела <b>3</b> : ____ | Всего разделов: ____                             | Всего листов выписки: ____ |
| <b>30.09.2021 № 99/2021/420876982</b> |                                      |  |                            |
| Кадастровый номер:                    |                                      | <b>02:17:000000:121(единое землепользование)</b> |                            |


|   |                       |  |  |
|---|-----------------------|--|--|
| План (чертеж, схема) земельного участка   |                       |  |  |
|  |                       |  |  |
| Масштаб 1: данные отсутствуют   | Условные обозначения: |  |  |

|                               |         |                   |
|-------------------------------|---------|-------------------|
| Государственный регистратор   |         | ФГИС ЕГРН         |
| полное наименование должности | подпись | инициалы, фамилия |

М.П.

Выписка из Единого государственного реестра недвижимости об объекте недвижимости  
**Описание местоположения земельного участка**

|                                       |                                      |  |                            |
|---------------------------------------|--------------------------------------|--|----------------------------|
| <b>Земельный участок</b>              |                                      |  |                            |
| (вид объекта недвижимости)            |                                      |  |                            |
| Лист № ____ Раздела <b>3</b>          | Всего листов раздела <b>3</b> : ____ | Всего разделов: ____                             | Всего листов выписки: ____ |
| <b>30.09.2021.№ 99/2021/420876982</b> |                                      |  |                            |
| Кадастровый номер:                    |                                      | <b>02:17:000000:121(единое землепользование)</b> |                            |

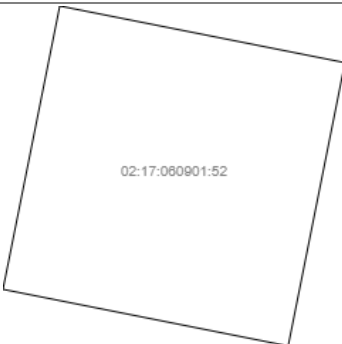
|   |                       |  |  |
|---|-----------------------|--|--|
| План (чертеж, схема) земельного участка   |                       |  |  |
|  |                       |  |  |
| Масштаб 1: данные отсутствуют   | Условные обозначения: |  |  |

|                               |         |                   |
|-------------------------------|---------|-------------------|
| Государственный регистратор   |         | ФГИС ЕГРН         |
| полное наименование должности | подпись | инициалы, фамилия |

М.П.

Выписка из Единого государственного реестра недвижимости об объекте недвижимости  
**Описание местоположения земельного участка**


|                                       |                                      |  |                            |
|---------------------------------------|--------------------------------------|--|----------------------------|
| <b>Земельный участок</b>              |                                      |  |                            |
| (вид объекта недвижимости)            |                                      |  |                            |
| Лист № ____ Раздела <b>3</b>          | Всего листов раздела <b>3</b> : ____ | Всего разделов: ____                             | Всего листов выписки: ____ |
| <b>30.09.2021.№ 99/2021/420876982</b> |                                      |  |                            |
| Кадастровый номер:                    |                                      | <b>02:17:000000:121(единое землепользование)</b> |                            |

|   |                       |  |  |
|---|-----------------------|--|--|
| План (чертеж, схема) земельного участка   |                       |  |  |
|  |                       |  |  |
| Масштаб 1: данные отсутствуют   | Условные обозначения: |  |  |

|                               |         |                   |
|-------------------------------|---------|-------------------|
| Государственный регистратор   |         | ФГИС ЕГРН         |
| полное наименование должности | подпись | инициалы, фамилия |

М.П.


|                                       |                                     |  |                           |
|---------------------------------------|-------------------------------------|--|---------------------------|
| <b>Земельный участок</b>              |                                     |  |                           |
| (вид объекта недвижимости)            |                                     |  |                           |
| Лист № ___ Раздела <b>3</b>           | Всего листов раздела <b>3</b> : ___ | Всего разделов: ___                              | Всего листов выписки: ___ |
| <b>30.09.2021.№ 99/2021/420876982</b> |                                     |  |                           |
| Кадастровый номер:                    |                                     | <b>02:17:000000:121(единое землепользование)</b> |                           |

|   |                       |  |  |
|---|-----------------------|--|--|
| План (чертеж, схема) земельного участка   |                       |  |  |
|  |                       |  |  |
| Масштаб 1: данные отсутствуют   | Условные обозначения: |  |  |

|                               |         |                   |
|-------------------------------|---------|-------------------|
| Государственный регистратор   |         | ФГИС ЕГРН         |
| полное наименование должности | подпись | инициалы, фамилия |

М.П.

|                                       |                                     |  |                           |
|---------------------------------------|-------------------------------------|--|---------------------------|
| <b>Земельный участок</b>              |                                     |  |                           |
| (вид объекта недвижимости)            |                                     |  |                           |
| Лист № ___ Раздела <b>3</b>           | Всего листов раздела <b>3</b> : ___ | Всего разделов: ___                              | Всего листов выписки: ___ |
| <b>30.09.2021.№ 99/2021/420876982</b> |                                     |  |                           |
| Кадастровый номер:                    |                                     | <b>02:17:000000:121(единое землепользование)</b> |                           |


|   |                       |  |  |
|---|-----------------------|--|--|
| План (чертеж, схема) земельного участка   |                       |  |  |
|  |                       |  |  |
| Масштаб 1: данные отсутствуют   | Условные обозначения: |  |  |

|                               |         |                   |
|-------------------------------|---------|-------------------|
| Государственный регистратор   |         | ФГИС ЕГРН         |
| полное наименование должности | подпись | инициалы, фамилия |

М.П.

Выписка из Единого государственного реестра недвижимости об объекте недвижимости  
Описание местоположения земельного участка

|   |                                     |   |                           |
|---|-------------------------------------|---|---------------------------|
| <b>Земельный участок</b>                  |                                     |   |                           |
| <small>(вид объекта недвижимости)</small> |                                     |   |                           |
| Лист № ___ Раздела <b>3</b>               | Всего листов раздела <b>3</b> : ___ | Всего разделов: ___                               | Всего листов выписки: ___ |
| <b>30.09.2021 № 99/2021/420876982</b>     |                                     |   |                           |
| Кадастровый номер:                        |                                     | <b>02:17:000000:121 (единое землепользование)</b> |                           |

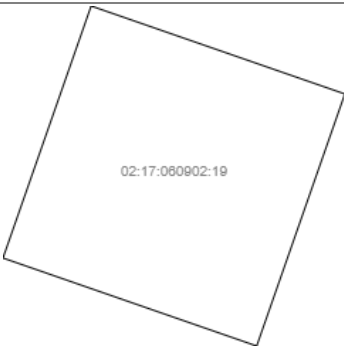
|   |                       |  |  |
|---|-----------------------|--|--|
| План (чертеж, схема) земельного участка   |                       |  |  |
|  |                       |  |  |
| Масштаб 1: данные отсутствуют   | Условные обозначения: |  |  |

|                               |         |                   |
|-------------------------------|---------|-------------------|
| Государственный регистратор   |         | ФГИС ЕГРН         |
| полное наименование должности | подпись | инициалы, фамилия |

М.П.

Выписка из Единого государственного реестра недвижимости об объекте недвижимости  
Описание местоположения земельного участка


|   |                                     |   |                           |
|---|-------------------------------------|---|---------------------------|
| <b>Земельный участок</b>                  |                                     |   |                           |
| <small>(вид объекта недвижимости)</small> |                                     |   |                           |
| Лист № ___ Раздела <b>3</b>               | Всего листов раздела <b>3</b> : ___ | Всего разделов: ___                               | Всего листов выписки: ___ |
| <b>30.09.2021 № 99/2021/420876982</b>     |                                     |   |                           |
| Кадастровый номер:                        |                                     | <b>02:17:000000:121 (единое землепользование)</b> |                           |

|   |                       |  |  |
|---|-----------------------|--|--|
| План (чертеж, схема) земельного участка   |                       |  |  |
|  |                       |  |  |
| Масштаб 1: данные отсутствуют   | Условные обозначения: |  |  |

|                               |         |                   |
|-------------------------------|---------|-------------------|
| Государственный регистратор   |         | ФГИС ЕГРН         |
| полное наименование должности | подпись | инициалы, фамилия |

М.П.


|                                       |                                      |  |                            |
|---------------------------------------|--------------------------------------|--|----------------------------|
| <b>Земельный участок</b>              |                                      |  |                            |
| (вид объекта недвижимости)            |                                      |  |                            |
| Лист № ____ Раздела <b>3</b>          | Всего листов раздела <b>3</b> : ____ | Всего разделов: ____                             | Всего листов выписки: ____ |
| <b>30.09.2021 № 99/2021/420876982</b> |                                      |  |                            |
| Кадастровый номер:                    |                                      | <b>02:17:000000:121(единое землепользование)</b> |                            |

|   |                       |  |  |
|---|-----------------------|--|--|
| План (чертеж, схема) земельного участка   |                       |  |  |
|  |                       |  |  |
| Масштаб 1: данные отсутствуют   | Условные обозначения: |  |  |

|                               |         |                   |
|-------------------------------|---------|-------------------|
| Государственный регистратор   |         | ФГИС ЕГРН         |
| полное наименование должности | подпись | инициалы, фамилия |

М.П.

|                                       |                                      |  |                            |
|---------------------------------------|--------------------------------------|--|----------------------------|
| <b>Земельный участок</b>              |                                      |  |                            |
| (вид объекта недвижимости)            |                                      |  |                            |
| Лист № ____ Раздела <b>3</b>          | Всего листов раздела <b>3</b> : ____ | Всего разделов: ____                             | Всего листов выписки: ____ |
| <b>30.09.2021 № 99/2021/420876982</b> |                                      |  |                            |
| Кадастровый номер:                    |                                      | <b>02:17:000000:121(единое землепользование)</b> |                            |

|   |                       |  |  |
|---|-----------------------|--|--|
| План (чертеж, схема) земельного участка   |                       |  |  |
|  |                       |  |  |
| Масштаб 1: данные отсутствуют   | Условные обозначения: |  |  |


|                               |         |                   |
|-------------------------------|---------|-------------------|
| Государственный регистратор   |         | ФГИС ЕГРН         |
| полное наименование должности | подпись | инициалы, фамилия |

М.П.



Выписка из Единого государственного реестра недвижимости об объекте недвижимости  
Описание местоположения земельного участка

|   |                                      |  |                            |
|---|--------------------------------------|--|----------------------------|
| <b>Земельный участок</b>                  |                                      |  |                            |
| <small>(вид объекта недвижимости)</small> |                                      |  |                            |
| Лист № ____ Раздела <b>3</b>              | Всего листов раздела <b>3</b> : ____ | Всего разделов: ____                             | Всего листов выписки: ____ |
| <b>30.09.2021.№ 99/2021/420876982</b>     |                                      |  |                            |
| Кадастровый номер:                        |                                      | <b>02:17:000000:121(единое землепользование)</b> |                            |

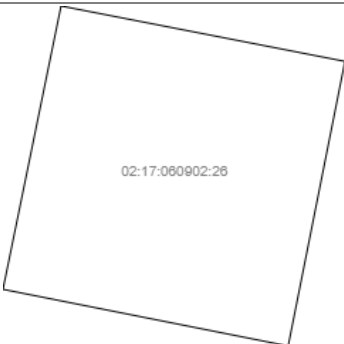
|   |                       |  |  |
|---|-----------------------|--|--|
| План (чертеж, схема) земельного участка   |                       |  |  |
|  |                       |  |  |
| Масштаб 1: данные отсутствуют   | Условные обозначения: |  |  |

|                               |         |                   |
|-------------------------------|---------|-------------------|
| Государственный регистратор   |         | ФГИС ЕГРН         |
| полное наименование должности | подпись | инициалы, фамилия |

М.П.

Выписка из Единого государственного реестра недвижимости об объекте недвижимости  
Описание местоположения земельного участка


|   |                                      |  |                            |
|---|--------------------------------------|--|----------------------------|
| <b>Земельный участок</b>                  |                                      |  |                            |
| <small>(вид объекта недвижимости)</small> |                                      |  |                            |
| Лист № ____ Раздела <b>3</b>              | Всего листов раздела <b>3</b> : ____ | Всего разделов: ____                             | Всего листов выписки: ____ |
| <b>30.09.2021.№ 99/2021/420876982</b>     |                                      |  |                            |
| Кадастровый номер:                        |                                      | <b>02:17:000000:121(единое землепользование)</b> |                            |

|   |                       |  |  |
|---|-----------------------|--|--|
| План (чертеж, схема) земельного участка   |                       |  |  |
|  |                       |  |  |
| Масштаб 1: данные отсутствуют   | Условные обозначения: |  |  |

|                               |         |                   |
|-------------------------------|---------|-------------------|
| Государственный регистратор   |         | ФГИС ЕГРН         |
| полное наименование должности | подпись | инициалы, фамилия |

М.П.


|                                       |                                     |  |                           |
|---------------------------------------|-------------------------------------|--|---------------------------|
| <b>Земельный участок</b>              |                                     |  |                           |
| (вид объекта недвижимости)            |                                     |  |                           |
| Лист № ___ Раздела <b>3</b>           | Всего листов раздела <b>3</b> : ___ | Всего разделов: ___                              | Всего листов выписки: ___ |
| <b>30.09.2021.№ 99/2021/420876982</b> |                                     |  |                           |
| Кадастровый номер:                    |                                     | <b>02:17:000000:121(единое землепользование)</b> |                           |

|   |                       |  |
|---|-----------------------|--|
| План (чертеж, схема) земельного участка   |                       |  |
|  |                       |  |
| Масштаб 1: данные отсутствуют   | Условные обозначения: |  |

|                               |         |                   |
|-------------------------------|---------|-------------------|
| Государственный регистратор   |         | ФГИС ЕГРН         |
| полное наименование должности | подпись | инициалы, фамилия |

М.П.

|                                       |                                     |  |                           |
|---------------------------------------|-------------------------------------|--|---------------------------|
| <b>Земельный участок</b>              |                                     |  |                           |
| (вид объекта недвижимости)            |                                     |  |                           |
| Лист № ___ Раздела <b>3</b>           | Всего листов раздела <b>3</b> : ___ | Всего разделов: ___                              | Всего листов выписки: ___ |
| <b>30.09.2021.№ 99/2021/420876982</b> |                                     |  |                           |
| Кадастровый номер:                    |                                     | <b>02:17:000000:121(единое землепользование)</b> |                           |

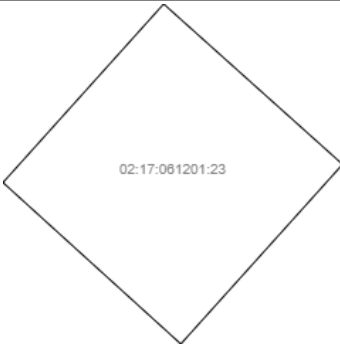
|   |                       |  |
|---|-----------------------|--|
| План (чертеж, схема) земельного участка   |                       |  |
|  |                       |  |
| Масштаб 1: данные отсутствуют   | Условные обозначения: |  |

|                               |         |                   |
|-------------------------------|---------|-------------------|
| Государственный регистратор   |         | ФГИС ЕГРН         |
| полное наименование должности | подпись | инициалы, фамилия |

М.П.

Выписка из Единого государственного реестра недвижимости об объекте недвижимости  
Описание местоположения земельного участка

|   |                                     |  |                           |
|---|-------------------------------------|--|---------------------------|
| <b>Земельный участок</b>                  |                                     |  |                           |
| <small>(вид объекта недвижимости)</small> |                                     |  |                           |
| Лист № ___ Раздела <b>3</b>               | Всего листов раздела <b>3</b> : ___ | Всего разделов: ___                              | Всего листов выписки: ___ |
| <b>30.09.2021.№ 99/2021/420876982</b>     |                                     |  |                           |
| Кадастровый номер:                        |                                     | <b>02:17:000000:121(единое землепользование)</b> |                           |


|   |                       |  |  |
|---|-----------------------|--|--|
| План (чертеж, схема) земельного участка   |                       |  |  |
|  |                       |  |  |
| Масштаб 1: данные отсутствуют   | Условные обозначения: |  |  |

|                               |         |                   |
|-------------------------------|---------|-------------------|
| Государственный регистратор   |         | ФГИС ЕГРН         |
| полное наименование должности | подпись | инициалы, фамилия |

М.П.

Выписка из Единого государственного реестра недвижимости об объекте недвижимости  
Описание местоположения земельного участка


|   |                                     |  |                           |
|---|-------------------------------------|--|---------------------------|
| <b>Земельный участок</b>                  |                                     |  |                           |
| <small>(вид объекта недвижимости)</small> |                                     |  |                           |
| Лист № ___ Раздела <b>3</b>               | Всего листов раздела <b>3</b> : ___ | Всего разделов: ___                              | Всего листов выписки: ___ |
| <b>30.09.2021.№ 99/2021/420876982</b>     |                                     |  |                           |
| Кадастровый номер:                        |                                     | <b>02:17:000000:121(единое землепользование)</b> |                           |

|   |                       |  |  |
|---|-----------------------|--|--|
| План (чертеж, схема) земельного участка   |                       |  |  |
|  |                       |  |  |
| Масштаб 1: данные отсутствуют   | Условные обозначения: |  |  |

|                               |         |                   |
|-------------------------------|---------|-------------------|
| Государственный регистратор   |         | ФГИС ЕГРН         |
| полное наименование должности | подпись | инициалы, фамилия |

М.П.


|                                       |                                     |  |                           |
|---------------------------------------|-------------------------------------|--|---------------------------|
| <b>Земельный участок</b>              |                                     |  |                           |
| (вид объекта недвижимости)            |                                     |  |                           |
| Лист № ___ Раздела <b>3</b>           | Всего листов раздела <b>3</b> : ___ | Всего разделов: ___                              | Всего листов выписки: ___ |
| <b>30.09.2021 № 99/2021/420876982</b> |                                     |  |                           |
| Кадастровый номер:                    |                                     | <b>02:17:000000:121(единое землепользование)</b> |                           |

|   |                       |  |  |
|---|-----------------------|--|--|
| План (чертеж, схема) земельного участка   |                       |  |  |
|  |                       |  |  |
| Масштаб 1: данные отсутствуют   | Условные обозначения: |  |  |

|                               |         |                   |
|-------------------------------|---------|-------------------|
| Государственный регистратор   |         | ФГИС ЕГРН         |
| полное наименование должности | подпись | инициалы, фамилия |

М.П.

|                                       |                                     |  |                           |
|---------------------------------------|-------------------------------------|--|---------------------------|
| <b>Земельный участок</b>              |                                     |  |                           |
| (вид объекта недвижимости)            |                                     |  |                           |
| Лист № ___ Раздела <b>3</b>           | Всего листов раздела <b>3</b> : ___ | Всего разделов: ___                              | Всего листов выписки: ___ |
| <b>30.09.2021 № 99/2021/420876982</b> |                                     |  |                           |
| Кадастровый номер:                    |                                     | <b>02:17:000000:121(единое землепользование)</b> |                           |


|   |                       |  |  |
|---|-----------------------|--|--|
| План (чертеж, схема) земельного участка   |                       |  |  |
|  |                       |  |  |
| Масштаб 1: данные отсутствуют   | Условные обозначения: |  |  |

|                               |         |                   |
|-------------------------------|---------|-------------------|
| Государственный регистратор   |         | ФГИС ЕГРН         |
| полное наименование должности | подпись | инициалы, фамилия |

М.П.

Выписка из Единого государственного реестра недвижимости об объекте недвижимости  
Описание местоположения земельного участка

|                                       |                                     |  |                           |
|---------------------------------------|-------------------------------------|--|---------------------------|
| <b>Земельный участок</b>              |                                     |  |                           |
| (вид объекта недвижимости)            |                                     |  |                           |
| Лист № ___ Раздела <b>3</b>           | Всего листов раздела <b>3</b> : ___ | Всего разделов: ___                              | Всего листов выписки: ___ |
| <b>30.09.2021.№ 99/2021/420876982</b> |                                     |  |                           |
| Кадастровый номер:                    |                                     | <b>02:17:000000:121(единое землепользование)</b> |                           |


|   |                       |  |  |
|---|-----------------------|--|--|
| План (чертеж, схема) земельного участка   |                       |  |  |
|  |                       |  |  |
| Масштаб 1: данные отсутствуют   | Условные обозначения: |  |  |

|                               |         |                   |
|-------------------------------|---------|-------------------|
| Государственный регистратор   |         | ФГИС ЕГРН         |
| полное наименование должности | подпись | инициалы, фамилия |

М.П.

Выписка из Единого государственного реестра недвижимости об объекте недвижимости  
Описание местоположения земельного участка


|                                       |                                     |  |                           |
|---------------------------------------|-------------------------------------|--|---------------------------|
| <b>Земельный участок</b>              |                                     |  |                           |
| (вид объекта недвижимости)            |                                     |  |                           |
| Лист № ___ Раздела <b>3</b>           | Всего листов раздела <b>3</b> : ___ | Всего разделов: ___                              | Всего листов выписки: ___ |
| <b>30.09.2021.№ 99/2021/420876982</b> |                                     |  |                           |
| Кадастровый номер:                    |                                     | <b>02:17:000000:121(единое землепользование)</b> |                           |

|   |                       |  |  |
|---|-----------------------|--|--|
| План (чертеж, схема) земельного участка   |                       |  |  |
|  |                       |  |  |
| Масштаб 1: данные отсутствуют   | Условные обозначения: |  |  |

|                               |         |                   |
|-------------------------------|---------|-------------------|
| Государственный регистратор   |         | ФГИС ЕГРН         |
| полное наименование должности | подпись | инициалы, фамилия |

М.П.


|                                       |                                     |  |                           |
|---------------------------------------|-------------------------------------|--|---------------------------|
| <b>Земельный участок</b>              |                                     |  |                           |
| (вид объекта недвижимости)            |                                     |  |                           |
| Лист № ___ Раздела <b>3</b>           | Всего листов раздела <b>3</b> : ___ | Всего разделов: ___                              | Всего листов выписки: ___ |
| <b>30.09.2021 № 99/2021/420876982</b> |                                     |  |                           |
| Кадастровый номер:                    |                                     | <b>02:17:000000:121(единое землепользование)</b> |                           |

|   |                       |  |  |
|---|-----------------------|--|--|
| План (чертеж, схема) земельного участка   |                       |  |  |
|  |                       |  |  |
| Масштаб 1: данные отсутствуют   | Условные обозначения: |  |  |

|                               |         |                   |
|-------------------------------|---------|-------------------|
| Государственный регистратор   |         | ФГИС ЕГРН         |
| полное наименование должности | подпись | инициалы, фамилия |

М.П.

|                                       |                                     |  |                           |
|---------------------------------------|-------------------------------------|--|---------------------------|
| <b>Земельный участок</b>              |                                     |  |                           |
| (вид объекта недвижимости)            |                                     |  |                           |
| Лист № ___ Раздела <b>3</b>           | Всего листов раздела <b>3</b> : ___ | Всего разделов: ___                              | Всего листов выписки: ___ |
| <b>30.09.2021 № 99/2021/420876982</b> |                                     |  |                           |
| Кадастровый номер:                    |                                     | <b>02:17:000000:121(единое землепользование)</b> |                           |


|   |                       |  |  |
|---|-----------------------|--|--|
| План (чертеж, схема) земельного участка   |                       |  |  |
|  |                       |  |  |
| Масштаб 1: данные отсутствуют   | Условные обозначения: |  |  |

|                               |         |                   |
|-------------------------------|---------|-------------------|
| Государственный регистратор   |         | ФГИС ЕГРН         |
| полное наименование должности | подпись | инициалы, фамилия |

М.П.

Выписка из Единого государственного реестра недвижимости об объекте недвижимости  
Описание местоположения земельного участка

|                                       |                                      |  |                            |
|---------------------------------------|--------------------------------------|--|----------------------------|
| <b>Земельный участок</b>              |                                      |  |                            |
| (вид объекта недвижимости)            |                                      |  |                            |
| Лист № ____ Раздела <b>3</b>          | Всего листов раздела <b>3</b> : ____ | Всего разделов: ____                             | Всего листов выписки: ____ |
| <b>30.09.2021.№ 99/2021/420876982</b> |                                      |  |                            |
| Кадастровый номер:                    |                                      | <b>02:17:000000:121(единое землепользование)</b> |                            |


|   |                       |  |  |
|---|-----------------------|--|--|
| План (чертеж, схема) земельного участка   |                       |  |  |
|  |                       |  |  |
| Масштаб 1: данные отсутствуют   | Условные обозначения: |  |  |

|                               |         |                   |
|-------------------------------|---------|-------------------|
| Государственный регистратор   |         | ФГИС ЕГРН         |
| полное наименование должности | подпись | инициалы, фамилия |

М.П.

Выписка из Единого государственного реестра недвижимости об объекте недвижимости  
Описание местоположения земельного участка

|                                       |                                      |  |                            |
|---------------------------------------|--------------------------------------|--|----------------------------|
| <b>Земельный участок</b>              |                                      |  |                            |
| (вид объекта недвижимости)            |                                      |  |                            |
| Лист № ____ Раздела <b>3</b>          | Всего листов раздела <b>3</b> : ____ | Всего разделов: ____                             | Всего листов выписки: ____ |
| <b>30.09.2021.№ 99/2021/420876982</b> |                                      |  |                            |
| Кадастровый номер:                    |                                      | <b>02:17:000000:121(единое землепользование)</b> |                            |


|   |                       |  |  |
|---|-----------------------|--|--|
| План (чертеж, схема) земельного участка   |                       |  |  |
|  |                       |  |  |
| Масштаб 1: данные отсутствуют   | Условные обозначения: |  |  |

|                               |         |                   |
|-------------------------------|---------|-------------------|
| Государственный регистратор   |         | ФГИС ЕГРН         |
| полное наименование должности | подпись | инициалы, фамилия |

М.П.

Выписка из Единого государственного реестра недвижимости об объекте недвижимости  
Описание местоположения земельного участка

|   |                                     |  |                           |
|---|-------------------------------------|--|---------------------------|
| <b>Земельный участок</b>                  |                                     |  |                           |
| <small>(вид объекта недвижимости)</small> |                                     |  |                           |
| Лист № ___ Раздела <b>3</b>               | Всего листов раздела <b>3</b> : ___ | Всего разделов: ___                              | Всего листов выписки: ___ |
| <b>30.09.2021 № 99/2021/420876982</b>     |                                     |  |                           |
| Кадастровый номер:                        |                                     | <b>02:17:000000:121(единое землепользование)</b> |                           |


|   |                       |  |  |
|---|-----------------------|--|--|
| План (чертеж, схема) земельного участка   |                       |  |  |
|  |                       |  |  |
| Масштаб 1: данные отсутствуют   | Условные обозначения: |  |  |

|                               |         |                   |
|-------------------------------|---------|-------------------|
| Государственный регистратор   |         | ФГИС ЕГРН         |
| полное наименование должности | подпись | инициалы, фамилия |

М.П.

Выписка из Единого государственного реестра недвижимости об объекте недвижимости  
Описание местоположения земельного участка

|   |                                     |  |                           |
|---|-------------------------------------|--|---------------------------|
| <b>Земельный участок</b>                  |                                     |  |                           |
| <small>(вид объекта недвижимости)</small> |                                     |  |                           |
| Лист № ___ Раздела <b>3</b>               | Всего листов раздела <b>3</b> : ___ | Всего разделов: ___                              | Всего листов выписки: ___ |
| <b>30.09.2021 № 99/2021/420876982</b>     |                                     |  |                           |
| Кадастровый номер:                        |                                     | <b>02:17:000000:121(единое землепользование)</b> |                           |

|   |                       |  |  |
|---|-----------------------|--|--|
| План (чертеж, схема) земельного участка   |                       |  |  |
|  |                       |  |  |
| Масштаб 1: данные отсутствуют   | Условные обозначения: |  |  |


|                               |         |                   |
|-------------------------------|---------|-------------------|
| Государственный регистратор   |         | ФГИС ЕГРН         |
| полное наименование должности | подпись | инициалы, фамилия |

М.П.



Выписка из Единого государственного реестра недвижимости об объекте недвижимости  
Описание местоположения земельного участка

|   |                                     |   |                           |
|---|-------------------------------------|---|---------------------------|
| <b>Земельный участок</b>                  |                                     |   |                           |
| <small>(вид объекта недвижимости)</small> |                                     |   |                           |
| Лист № ___ Раздела <b>3</b>               | Всего листов раздела <b>3</b> : ___ | Всего разделов: ___                               | Всего листов выписки: ___ |
| <b>30.09.2021 № 99/2021/420876982</b>     |                                     |   |                           |
| Кадастровый номер:                        |                                     | <b>02:17:000000:121 (единое землепользование)</b> |                           |


|   |                       |  |  |
|---|-----------------------|--|--|
| План (чертеж, схема) земельного участка   |                       |  |  |
|  |                       |  |  |
| Масштаб 1: данные отсутствуют   | Условные обозначения: |  |  |

|                               |         |                   |
|-------------------------------|---------|-------------------|
| Государственный регистратор   |         | ФГИС ЕГРН         |
| полное наименование должности | подпись | инициалы, фамилия |

М.П.

Выписка из Единого государственного реестра недвижимости об объекте недвижимости  
Описание местоположения земельного участка


|   |                                     |   |                           |
|---|-------------------------------------|---|---------------------------|
| <b>Земельный участок</b>                  |                                     |   |                           |
| <small>(вид объекта недвижимости)</small> |                                     |   |                           |
| Лист № ___ Раздела <b>3</b>               | Всего листов раздела <b>3</b> : ___ | Всего разделов: ___                               | Всего листов выписки: ___ |
| <b>30.09.2021 № 99/2021/420876982</b>     |                                     |   |                           |
| Кадастровый номер:                        |                                     | <b>02:17:000000:121 (единое землепользование)</b> |                           |

|   |                       |  |  |
|---|-----------------------|--|--|
| План (чертеж, схема) земельного участка   |                       |  |  |
|  |                       |  |  |
| Масштаб 1: данные отсутствуют   | Условные обозначения: |  |  |

|                               |         |                   |
|-------------------------------|---------|-------------------|
| Государственный регистратор   |         | ФГИС ЕГРН         |
| полное наименование должности | подпись | инициалы, фамилия |

М.П.


|                                       |                                      |  |                            |
|---------------------------------------|--------------------------------------|--|----------------------------|
| <b>Земельный участок</b>              |                                      |  |                            |
| (вид объекта недвижимости)            |                                      |  |                            |
| Лист № ____ Раздела <b>3</b>          | Всего листов раздела <b>3</b> : ____ | Всего разделов: ____                             | Всего листов выписки: ____ |
| <b>30.09.2021.№ 99/2021/420876982</b> |                                      |  |                            |
| Кадастровый номер:                    |                                      | <b>02:17:000000:121(единое землепользование)</b> |                            |

|   |                       |  |
|---|-----------------------|--|
| План (чертеж, схема) земельного участка   |                       |  |
|  |                       |  |
| Масштаб 1: данные отсутствуют   | Условные обозначения: |  |

|                               |         |                   |
|-------------------------------|---------|-------------------|
| Государственный регистратор   |         | ФГИС ЕГРН         |
| полное наименование должности | подпись | инициалы, фамилия |

М.П.

|                                       |                                      |  |                            |
|---------------------------------------|--------------------------------------|--|----------------------------|
| <b>Земельный участок</b>              |                                      |  |                            |
| (вид объекта недвижимости)            |                                      |  |                            |
| Лист № ____ Раздела <b>3</b>          | Всего листов раздела <b>3</b> : ____ | Всего разделов: ____                             | Всего листов выписки: ____ |
| <b>30.09.2021.№ 99/2021/420876982</b> |                                      |  |                            |
| Кадастровый номер:                    |                                      | <b>02:17:000000:121(единое землепользование)</b> |                            |

|   |                       |  |
|---|-----------------------|--|
| План (чертеж, схема) земельного участка   |                       |  |
|  |                       |  |
| Масштаб 1: данные отсутствуют   | Условные обозначения: |  |

|                               |         |                   |
|-------------------------------|---------|-------------------|
| Государственный регистратор   |         | ФГИС ЕГРН         |
| полное наименование должности | подпись | инициалы, фамилия |

М.П.

Выписка из Единого государственного реестра недвижимости об объекте недвижимости  
Описание местоположения земельного участка

|   |                                      |   |                            |
|---|--------------------------------------|---|----------------------------|
| <b>Земельный участок</b>                  |                                      |   |                            |
| <small>(вид объекта недвижимости)</small> |                                      |   |                            |
| Лист № ____ Раздела <b>3</b>              | Всего листов раздела <b>3</b> : ____ | Всего разделов: ____                              | Всего листов выписки: ____ |
| <b>30.09.2021 № 99/2021/420876982</b>     |                                      |   |                            |
| Кадастровый номер:                        |                                      | <b>02:17:000000:121 (единое землепользование)</b> |                            |

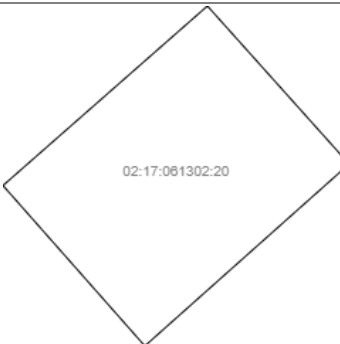
|   |                       |  |
|---|-----------------------|--|
| План (чертеж, схема) земельного участка   |                       |  |
|  |                       |  |
| Масштаб 1: данные отсутствуют   | Условные обозначения: |  |

|                               |         |                   |
|-------------------------------|---------|-------------------|
| Государственный регистратор   |         | ФГИС ЕГРН         |
| полное наименование должности | подпись | инициалы, фамилия |

М.П.

Выписка из Единого государственного реестра недвижимости об объекте недвижимости  
Описание местоположения земельного участка


|   |                                      |   |                            |
|---|--------------------------------------|---|----------------------------|
| <b>Земельный участок</b>                  |                                      |   |                            |
| <small>(вид объекта недвижимости)</small> |                                      |   |                            |
| Лист № ____ Раздела <b>3</b>              | Всего листов раздела <b>3</b> : ____ | Всего разделов: ____                              | Всего листов выписки: ____ |
| <b>30.09.2021 № 99/2021/420876982</b>     |                                      |   |                            |
| Кадастровый номер:                        |                                      | <b>02:17:000000:121 (единое землепользование)</b> |                            |

|   |                       |  |
|---|-----------------------|--|
| План (чертеж, схема) земельного участка   |                       |  |
|  |                       |  |
| Масштаб 1: данные отсутствуют   | Условные обозначения: |  |

|                               |         |                   |
|-------------------------------|---------|-------------------|
| Государственный регистратор   |         | ФГИС ЕГРН         |
| полное наименование должности | подпись | инициалы, фамилия |

М.П.


|                                       |                                      |  |                            |
|---------------------------------------|--------------------------------------|--|----------------------------|
| <b>Земельный участок</b>              |                                      |  |                            |
| (вид объекта недвижимости)            |                                      |  |                            |
| Лист № ____ Раздела <b>3</b>          | Всего листов раздела <b>3</b> : ____ | Всего разделов: ____                             | Всего листов выписки: ____ |
| <b>30.09.2021.№ 99/2021/420876982</b> |                                      |  |                            |
| Кадастровый номер:                    |                                      | <b>02:17:000000:121(единое землепользование)</b> |                            |

|   |                       |  |
|---|-----------------------|--|
| План (чертеж, схема) земельного участка   |                       |  |
|  |                       |  |
| Масштаб 1: данные отсутствуют   | Условные обозначения: |  |

|                               |         |                   |
|-------------------------------|---------|-------------------|
| Государственный регистратор   |         | ФГИС ЕГРН         |
| полное наименование должности | подпись | инициалы, фамилия |

М.П.

|                                       |                                      |  |                            |
|---------------------------------------|--------------------------------------|--|----------------------------|
| <b>Земельный участок</b>              |                                      |  |                            |
| (вид объекта недвижимости)            |                                      |  |                            |
| Лист № ____ Раздела <b>3</b>          | Всего листов раздела <b>3</b> : ____ | Всего разделов: ____                             | Всего листов выписки: ____ |
| <b>30.09.2021.№ 99/2021/420876982</b> |                                      |  |                            |
| Кадастровый номер:                    |                                      | <b>02:17:000000:121(единое землепользование)</b> |                            |


|   |                       |  |
|---|-----------------------|--|
| План (чертеж, схема) земельного участка   |                       |  |
|  |                       |  |
| Масштаб 1: данные отсутствуют   | Условные обозначения: |  |

|                               |         |                   |
|-------------------------------|---------|-------------------|
| Государственный регистратор   |         | ФГИС ЕГРН         |
| полное наименование должности | подпись | инициалы, фамилия |

М.П.

Выписка из Единого государственного реестра недвижимости об объекте недвижимости  
Описание местоположения земельного участка

|   |                                      |   |                            |
|---|--------------------------------------|---|----------------------------|
| <b>Земельный участок</b>                  |                                      |   |                            |
| <small>(вид объекта недвижимости)</small> |                                      |   |                            |
| Лист № ____ Раздела <b>3</b>              | Всего листов раздела <b>3</b> : ____ | Всего разделов: ____                              | Всего листов выписки: ____ |
| <b>30.09.2021 № 99/2021/420876982</b>     |                                      |   |                            |
| Кадастровый номер:                        |                                      | <b>02:17:000000:121 (единое землепользование)</b> |                            |


|   |                       |  |
|---|-----------------------|--|
| План (чертеж, схема) земельного участка   |                       |  |
|  |                       |  |
| Масштаб 1: данные отсутствуют   | Условные обозначения: |  |

|                               |         |                   |
|-------------------------------|---------|-------------------|
| Государственный регистратор   |         | ФГИС ЕГРН         |
| полное наименование должности | подпись | инициалы, фамилия |

М.П.

Выписка из Единого государственного реестра недвижимости об объекте недвижимости  
Описание местоположения земельного участка


|   |                                      |   |                            |
|---|--------------------------------------|---|----------------------------|
| <b>Земельный участок</b>                  |                                      |   |                            |
| <small>(вид объекта недвижимости)</small> |                                      |   |                            |
| Лист № ____ Раздела <b>3</b>              | Всего листов раздела <b>3</b> : ____ | Всего разделов: ____                              | Всего листов выписки: ____ |
| <b>30.09.2021 № 99/2021/420876982</b>     |                                      |   |                            |
| Кадастровый номер:                        |                                      | <b>02:17:000000:121 (единое землепользование)</b> |                            |

|   |                       |  |
|---|-----------------------|--|
| План (чертеж, схема) земельного участка   |                       |  |
|  |                       |  |
| Масштаб 1: данные отсутствуют   | Условные обозначения: |  |

|                               |         |                   |
|-------------------------------|---------|-------------------|
| Государственный регистратор   |         | ФГИС ЕГРН         |
| полное наименование должности | подпись | инициалы, фамилия |

М.П.

|                                       |                                     |  |                           |
|---------------------------------------|-------------------------------------|--|---------------------------|
| <b>Земельный участок</b>              |                                     |  |                           |
| (вид объекта недвижимости)            |                                     |  |                           |
| Лист № ___ Раздела <b>3</b>           | Всего листов раздела <b>3</b> : ___ | Всего разделов: ___                              | Всего листов выписки: ___ |
| <b>30.09.2021.№ 99/2021/420876982</b> |                                     |  |                           |
| Кадастровый номер:                    |                                     | <b>02:17:000000:121(единое землепользование)</b> |                           |

|   |                       |  |
|---|-----------------------|--|
| План (чертеж, схема) земельного участка   |                       |  |
|  |                       |  |
| Масштаб 1: данные отсутствуют   | Условные обозначения: |  |

|                               |         |                   |
|-------------------------------|---------|-------------------|
| Государственный регистратор   |         | ФГИС ЕГРН         |
| полное наименование должности | подпись | инициалы, фамилия |

М.П.

|                                       |                                     |  |                           |
|---------------------------------------|-------------------------------------|--|---------------------------|
| <b>Земельный участок</b>              |                                     |  |                           |
| (вид объекта недвижимости)            |                                     |  |                           |
| Лист № ___ Раздела <b>3</b>           | Всего листов раздела <b>3</b> : ___ | Всего разделов: ___                              | Всего листов выписки: ___ |
| <b>30.09.2021.№ 99/2021/420876982</b> |                                     |  |                           |
| Кадастровый номер:                    |                                     | <b>02:17:000000:121(единое землепользование)</b> |                           |

|   |                       |  |
|---|-----------------------|--|
| План (чертеж, схема) земельного участка   |                       |  |
|  |                       |  |
| Масштаб 1: данные отсутствуют   | Условные обозначения: |  |

|                               |         |                   |
|-------------------------------|---------|-------------------|
| Государственный регистратор   |         | ФГИС ЕГРН         |
| полное наименование должности | подпись | инициалы, фамилия |

М.П.

Выписка из Единого государственного реестра недвижимости об объекте недвижимости  
Описание местоположения земельного участка

|                                       |                                      |  |                            |
|---------------------------------------|--------------------------------------|--|----------------------------|
| <b>Земельный участок</b>              |                                      |  |                            |
| (вид объекта недвижимости)            |                                      |  |                            |
| Лист № ____ Раздела <b>3</b>          | Всего листов раздела <b>3</b> : ____ | Всего разделов: ____                             | Всего листов выписки: ____ |
| <b>30.09.2021.№ 99/2021/420876982</b> |                                      |  |                            |
| Кадастровый номер:                    |                                      | <b>02:17:000000:121(единое землепользование)</b> |                            |


|   |                       |  |
|---|-----------------------|--|
| План (чертеж, схема) земельного участка   |                       |  |
|  |                       |  |
| Масштаб 1: данные отсутствуют   | Условные обозначения: |  |

|                               |         |                   |
|-------------------------------|---------|-------------------|
| Государственный регистратор   |         | ФГИС ЕГРН         |
| полное наименование должности | подпись | инициалы, фамилия |

М.П.

Выписка из Единого государственного реестра недвижимости об объекте недвижимости  
Описание местоположения земельного участка


|                                       |                                      |  |                            |
|---------------------------------------|--------------------------------------|--|----------------------------|
| <b>Земельный участок</b>              |                                      |  |                            |
| (вид объекта недвижимости)            |                                      |  |                            |
| Лист № ____ Раздела <b>3</b>          | Всего листов раздела <b>3</b> : ____ | Всего разделов: ____                             | Всего листов выписки: ____ |
| <b>30.09.2021.№ 99/2021/420876982</b> |                                      |  |                            |
| Кадастровый номер:                    |                                      | <b>02:17:000000:121(единое землепользование)</b> |                            |

|   |                       |  |
|---|-----------------------|--|
| План (чертеж, схема) земельного участка   |                       |  |
|  |                       |  |
| Масштаб 1: данные отсутствуют   | Условные обозначения: |  |

|                               |         |                   |
|-------------------------------|---------|-------------------|
| Государственный регистратор   |         | ФГИС ЕГРН         |
| полное наименование должности | подпись | инициалы, фамилия |

М.П.


|                                       |                                      |  |                            |
|---------------------------------------|--------------------------------------|--|----------------------------|
| <b>Земельный участок</b>              |                                      |  |                            |
| (вид объекта недвижимости)            |                                      |  |                            |
| Лист № ____ Раздела <b>3</b>          | Всего листов раздела <b>3</b> : ____ | Всего разделов: ____                             | Всего листов выписки: ____ |
| <b>30.09.2021.№ 99/2021/420876982</b> |                                      |  |                            |
| Кадастровый номер:                    |                                      | <b>02:17:000000:121(единое землепользование)</b> |                            |

|   |                       |  |
|---|-----------------------|--|
| План (чертеж, схема) земельного участка   |                       |  |
|  |                       |  |
| Масштаб 1: данные отсутствуют   | Условные обозначения: |  |

|                               |         |                   |
|-------------------------------|---------|-------------------|
| Государственный регистратор   |         | ФГИС ЕГРН         |
| полное наименование должности | подпись | инициалы, фамилия |

М.П.

|                                       |                                      |  |                            |
|---------------------------------------|--------------------------------------|--|----------------------------|
| <b>Земельный участок</b>              |                                      |  |                            |
| (вид объекта недвижимости)            |                                      |  |                            |
| Лист № ____ Раздела <b>3</b>          | Всего листов раздела <b>3</b> : ____ | Всего разделов: ____                             | Всего листов выписки: ____ |
| <b>30.09.2021.№ 99/2021/420876982</b> |                                      |  |                            |
| Кадастровый номер:                    |                                      | <b>02:17:000000:121(единое землепользование)</b> |                            |

|   |                       |  |
|---|-----------------------|--|
| План (чертеж, схема) земельного участка   |                       |  |
|  |                       |  |
| Масштаб 1: данные отсутствуют   | Условные обозначения: |  |

|                               |         |                   |
|-------------------------------|---------|-------------------|
| Государственный регистратор   |         | ФГИС ЕГРН         |
| полное наименование должности | подпись | инициалы, фамилия |

М.П.



Выписка из Единого государственного реестра недвижимости об объекте недвижимости  
**Описание местоположения земельного участка**

|                                       |                                      |  |                            |
|---------------------------------------|--------------------------------------|--|----------------------------|
| <b>Земельный участок</b>              |                                      |  |                            |
| (вид объекта недвижимости)            |                                      |  |                            |
| Лист № ____ Раздела <b>3</b>          | Всего листов раздела <b>3</b> : ____ | Всего разделов: ____                             | Всего листов выписки: ____ |
| <b>30.09.2021.№ 99/2021/420876982</b> |                                      |  |                            |
| Кадастровый номер:                    |                                      | <b>02:17:000000:121(единое землепользование)</b> |                            |


|   |                       |  |
|---|-----------------------|--|
| План (чертеж, схема) земельного участка   |                       |  |
|  |                       |  |
| Масштаб 1: данные отсутствуют   | Условные обозначения: |  |

|                               |         |                   |
|-------------------------------|---------|-------------------|
| Государственный регистратор   |         | ФГИС ЕГРН         |
| полное наименование должности | подпись | инициалы, фамилия |

М.П.

Выписка из Единого государственного реестра недвижимости об объекте недвижимости  
**Описание местоположения земельного участка**


|                                       |                                      |  |                            |
|---------------------------------------|--------------------------------------|--|----------------------------|
| <b>Земельный участок</b>              |                                      |  |                            |
| (вид объекта недвижимости)            |                                      |  |                            |
| Лист № ____ Раздела <b>3</b>          | Всего листов раздела <b>3</b> : ____ | Всего разделов: ____                             | Всего листов выписки: ____ |
| <b>30.09.2021.№ 99/2021/420876982</b> |                                      |  |                            |
| Кадастровый номер:                    |                                      | <b>02:17:000000:121(единое землепользование)</b> |                            |

|   |                       |  |
|---|-----------------------|--|
| План (чертеж, схема) земельного участка   |                       |  |
|  |                       |  |
| Масштаб 1: данные отсутствуют   | Условные обозначения: |  |

|                               |         |                   |
|-------------------------------|---------|-------------------|
| Государственный регистратор   |         | ФГИС ЕГРН         |
| полное наименование должности | подпись | инициалы, фамилия |

М.П.

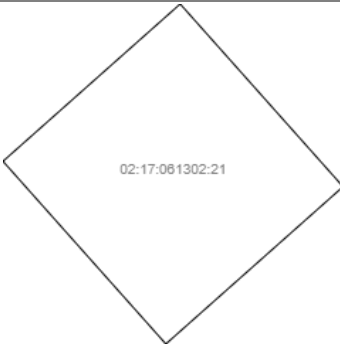
|                                       |                                      |   |                            |
|---------------------------------------|--------------------------------------|---|----------------------------|
| <b>Земельный участок</b>              |                                      |   |                            |
| (вид объекта недвижимости)            |                                      |   |                            |
| Лист № ____ Раздела <b>3</b>          | Всего листов раздела <b>3</b> : ____ | Всего разделов: ____                              | Всего листов выписки: ____ |
| <b>30.09.2021 № 99/2021/420876982</b> |                                      |   |                            |
| Кадастровый номер:                    |                                      | <b>02:17:000000:121 (единое землепользование)</b> |                            |

|   |                       |  |
|---|-----------------------|--|
| План (чертеж, схема) земельного участка   |                       |  |
|  |                       |  |
| Масштаб 1: данные отсутствуют   | Условные обозначения: |  |

|                               |         |                   |
|-------------------------------|---------|-------------------|
| Государственный регистратор   |         | ФГИС ЕГРН         |
| полное наименование должности | подпись | инициалы, фамилия |

М.П.

|                                       |                                      |   |                            |
|---------------------------------------|--------------------------------------|---|----------------------------|
| <b>Земельный участок</b>              |                                      |   |                            |
| (вид объекта недвижимости)            |                                      |   |                            |
| Лист № ____ Раздела <b>3</b>          | Всего листов раздела <b>3</b> : ____ | Всего разделов: ____                              | Всего листов выписки: ____ |
| <b>30.09.2021 № 99/2021/420876982</b> |                                      |   |                            |
| Кадастровый номер:                    |                                      | <b>02:17:000000:121 (единое землепользование)</b> |                            |


|   |                       |  |
|---|-----------------------|--|
| План (чертеж, схема) земельного участка   |                       |  |
|  |                       |  |
| Масштаб 1: данные отсутствуют   | Условные обозначения: |  |

|                               |         |                   |
|-------------------------------|---------|-------------------|
| Государственный регистратор   |         | ФГИС ЕГРН         |
| полное наименование должности | подпись | инициалы, фамилия |

М.П.

Выписка из Единого государственного реестра недвижимости об объекте недвижимости  
Описание местоположения земельного участка

|   |                                     |  |                           |
|---|-------------------------------------|--|---------------------------|
| <b>Земельный участок</b>                  |                                     |  |                           |
| <small>(вид объекта недвижимости)</small> |                                     |  |                           |
| Лист № ___ Раздела <b>3</b>               | Всего листов раздела <b>3</b> : ___ | Всего разделов: ___                              | Всего листов выписки: ___ |
| <b>30.09.2021.№ 99/2021/420876982</b>     |                                     |  |                           |
| Кадастровый номер:                        |                                     | <b>02:17:000000:121(единое землепользование)</b> |                           |

|   |                       |  |  |
|---|-----------------------|--|--|
| План (чертеж, схема) земельного участка   |                       |  |  |
|  |                       |  |  |
| Масштаб 1: данные отсутствуют   | Условные обозначения: |  |  |

|                               |         |                   |
|-------------------------------|---------|-------------------|
| Государственный регистратор   |         | ФГИС ЕГРН         |
| полное наименование должности | подпись | инициалы, фамилия |

М.П.

Выписка из Единого государственного реестра недвижимости об объекте недвижимости  
Описание местоположения земельного участка


|   |                                     |  |                           |
|---|-------------------------------------|--|---------------------------|
| <b>Земельный участок</b>                  |                                     |  |                           |
| <small>(вид объекта недвижимости)</small> |                                     |  |                           |
| Лист № ___ Раздела <b>3</b>               | Всего листов раздела <b>3</b> : ___ | Всего разделов: ___                              | Всего листов выписки: ___ |
| <b>30.09.2021.№ 99/2021/420876982</b>     |                                     |  |                           |
| Кадастровый номер:                        |                                     | <b>02:17:000000:121(единое землепользование)</b> |                           |

|   |                       |  |  |
|---|-----------------------|--|--|
| План (чертеж, схема) земельного участка   |                       |  |  |
|  |                       |  |  |
| Масштаб 1: данные отсутствуют   | Условные обозначения: |  |  |

|                               |         |                   |
|-------------------------------|---------|-------------------|
| Государственный регистратор   |         | ФГИС ЕГРН         |
| полное наименование должности | подпись | инициалы, фамилия |

М.П.


|                                       |                                      |  |                            |
|---------------------------------------|--------------------------------------|--|----------------------------|
| <b>Земельный участок</b>              |                                      |  |                            |
| (вид объекта недвижимости)            |                                      |  |                            |
| Лист № ____ Раздела <b>3</b>          | Всего листов раздела <b>3</b> : ____ | Всего разделов: ____                             | Всего листов выписки: ____ |
| <b>30.09.2021.№ 99/2021/420876982</b> |                                      |  |                            |
| Кадастровый номер:                    |                                      | <b>02:17:000000:121(единое землепользование)</b> |                            |

|   |                       |  |
|---|-----------------------|--|
| План (чертеж, схема) земельного участка   |                       |  |
|  |                       |  |
| Масштаб 1: данные отсутствуют   | Условные обозначения: |  |

|                               |         |                   |
|-------------------------------|---------|-------------------|
| Государственный регистратор   |         | ФГИС ЕГРН         |
| полное наименование должности | подпись | инициалы, фамилия |

М.П.

|                                       |                                      |  |                            |
|---------------------------------------|--------------------------------------|--|----------------------------|
| <b>Земельный участок</b>              |                                      |  |                            |
| (вид объекта недвижимости)            |                                      |  |                            |
| Лист № ____ Раздела <b>3</b>          | Всего листов раздела <b>3</b> : ____ | Всего разделов: ____                             | Всего листов выписки: ____ |
| <b>30.09.2021.№ 99/2021/420876982</b> |                                      |  |                            |
| Кадастровый номер:                    |                                      | <b>02:17:000000:121(единое землепользование)</b> |                            |


|   |                       |  |
|---|-----------------------|--|
| План (чертеж, схема) земельного участка   |                       |  |
|  |                       |  |
| Масштаб 1: данные отсутствуют   | Условные обозначения: |  |

|                               |         |                   |
|-------------------------------|---------|-------------------|
| Государственный регистратор   |         | ФГИС ЕГРН         |
| полное наименование должности | подпись | инициалы, фамилия |

М.П.

Выписка из Единого государственного реестра недвижимости об объекте недвижимости  
Описание местоположения земельного участка

|                                       |                                     |  |                           |
|---------------------------------------|-------------------------------------|--|---------------------------|
| <b>Земельный участок</b>              |                                     |  |                           |
| (вид объекта недвижимости)            |                                     |  |                           |
| Лист № ___ Раздела <b>3</b>           | Всего листов раздела <b>3</b> : ___ | Всего разделов: ___                              | Всего листов выписки: ___ |
| <b>30.09.2021.№ 99/2021/420876982</b> |                                     |  |                           |
| Кадастровый номер:                    |                                     | <b>02:17:000000:121(единое землепользование)</b> |                           |

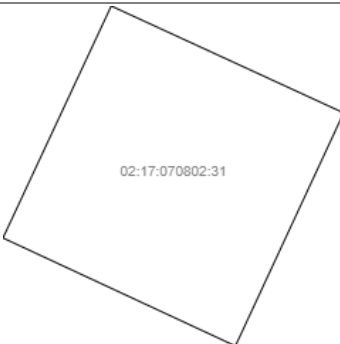
|   |                       |  |  |
|---|-----------------------|--|--|
| План (чертеж, схема) земельного участка   |                       |  |  |
|  |                       |  |  |
| Масштаб 1: данные отсутствуют   | Условные обозначения: |  |  |

|                               |         |                   |
|-------------------------------|---------|-------------------|
| Государственный регистратор   |         | ФГИС ЕГРН         |
| полное наименование должности | подпись | инициалы, фамилия |

М.П.

Выписка из Единого государственного реестра недвижимости об объекте недвижимости  
Описание местоположения земельного участка

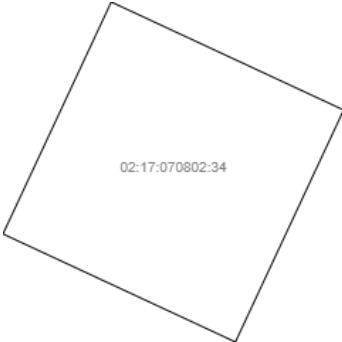
|                                       |                                     |  |                           |
|---------------------------------------|-------------------------------------|--|---------------------------|
| <b>Земельный участок</b>              |                                     |  |                           |
| (вид объекта недвижимости)            |                                     |  |                           |
| Лист № ___ Раздела <b>3</b>           | Всего листов раздела <b>3</b> : ___ | Всего разделов: ___                              | Всего листов выписки: ___ |
| <b>30.09.2021.№ 99/2021/420876982</b> |                                     |  |                           |
| Кадастровый номер:                    |                                     | <b>02:17:000000:121(единое землепользование)</b> |                           |

|   |                       |  |  |
|---|-----------------------|--|--|
| План (чертеж, схема) земельного участка   |                       |  |  |
|  |                       |  |  |
| Масштаб 1: данные отсутствуют   | Условные обозначения: |  |  |

|                               |         |                   |
|-------------------------------|---------|-------------------|
| Государственный регистратор   |         | ФГИС ЕГРН         |
| полное наименование должности | подпись | инициалы, фамилия |

М.П.

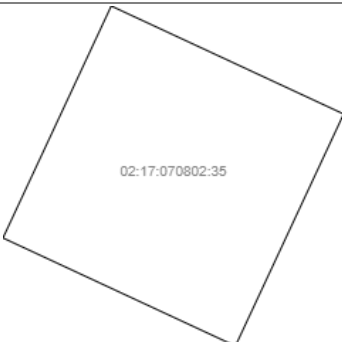
|                                       |                                     |   |                           |
|---------------------------------------|-------------------------------------|---|---------------------------|
| <b>Земельный участок</b>              |                                     |   |                           |
| (вид объекта недвижимости)            |                                     |   |                           |
| Лист № ___ Раздела <b>3</b>           | Всего листов раздела <b>3</b> : ___ | Всего разделов: ___                               | Всего листов выписки: ___ |
| <b>30.09.2021 № 99/2021/420876982</b> |                                     |   |                           |
| Кадастровый номер:                    |                                     | <b>02:17:000000:121 (единое землепользование)</b> |                           |

|   |                       |  |  |
|---|-----------------------|--|--|
| План (чертеж, схема) земельного участка   |                       |  |  |
|  |                       |  |  |
| Масштаб 1: данные отсутствуют   | Условные обозначения: |  |  |

|                               |         |                   |
|-------------------------------|---------|-------------------|
| Государственный регистратор   |         | ФГИС ЕГРН         |
| полное наименование должности | подпись | инициалы, фамилия |

М.П.

|                                       |                                     |   |                           |
|---------------------------------------|-------------------------------------|---|---------------------------|
| <b>Земельный участок</b>              |                                     |   |                           |
| (вид объекта недвижимости)            |                                     |   |                           |
| Лист № ___ Раздела <b>3</b>           | Всего листов раздела <b>3</b> : ___ | Всего разделов: ___                               | Всего листов выписки: ___ |
| <b>30.09.2021 № 99/2021/420876982</b> |                                     |   |                           |
| Кадастровый номер:                    |                                     | <b>02:17:000000:121 (единое землепользование)</b> |                           |

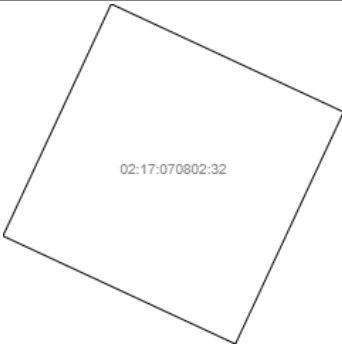
|   |                       |  |  |
|---|-----------------------|--|--|
| План (чертеж, схема) земельного участка   |                       |  |  |
|  |                       |  |  |
| Масштаб 1: данные отсутствуют   | Условные обозначения: |  |  |

|                               |         |                   |
|-------------------------------|---------|-------------------|
| Государственный регистратор   |         | ФГИС ЕГРН         |
| полное наименование должности | подпись | инициалы, фамилия |

М.П.

Выписка из Единого государственного реестра недвижимости об объекте недвижимости  
Описание местоположения земельного участка

|   |                                     |   |                           |
|---|-------------------------------------|---|---------------------------|
| <b>Земельный участок</b>                  |                                     |   |                           |
| <small>(вид объекта недвижимости)</small> |                                     |   |                           |
| Лист № ___ Раздела <b>3</b>               | Всего листов раздела <b>3</b> : ___ | Всего разделов: ___                               | Всего листов выписки: ___ |
| <b>30.09.2021 № 99/2021/420876982</b>     |                                     |   |                           |
| Кадастровый номер:                        |                                     | <b>02:17:000000:121 (единое землепользование)</b> |                           |

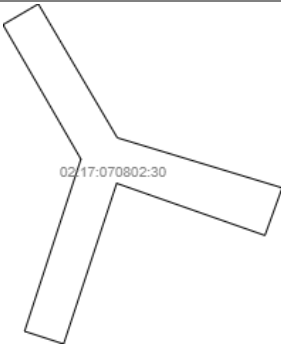
|   |                       |  |  |
|---|-----------------------|--|--|
| План (чертеж, схема) земельного участка   |                       |  |  |
|  |                       |  |  |
| Масштаб 1: данные отсутствуют   | Условные обозначения: |  |  |

|                               |         |                   |
|-------------------------------|---------|-------------------|
| Государственный регистратор   |         | ФГИС ЕГРН         |
| полное наименование должности | подпись | инициалы, фамилия |

М.П.

Выписка из Единого государственного реестра недвижимости об объекте недвижимости  
Описание местоположения земельного участка

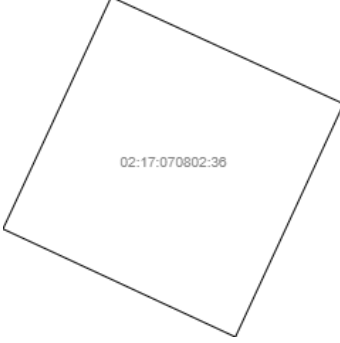
|   |                                     |   |                           |
|---|-------------------------------------|---|---------------------------|
| <b>Земельный участок</b>                  |                                     |   |                           |
| <small>(вид объекта недвижимости)</small> |                                     |   |                           |
| Лист № ___ Раздела <b>3</b>               | Всего листов раздела <b>3</b> : ___ | Всего разделов: ___                               | Всего листов выписки: ___ |
| <b>30.09.2021 № 99/2021/420876982</b>     |                                     |   |                           |
| Кадастровый номер:                        |                                     | <b>02:17:000000:121 (единое землепользование)</b> |                           |

|   |                       |  |  |
|---|-----------------------|--|--|
| План (чертеж, схема) земельного участка   |                       |  |  |
|  |                       |  |  |
| Масштаб 1: данные отсутствуют   | Условные обозначения: |  |  |

|                               |         |                   |
|-------------------------------|---------|-------------------|
| Государственный регистратор   |         | ФГИС ЕГРН         |
| полное наименование должности | подпись | инициалы, фамилия |

М.П.

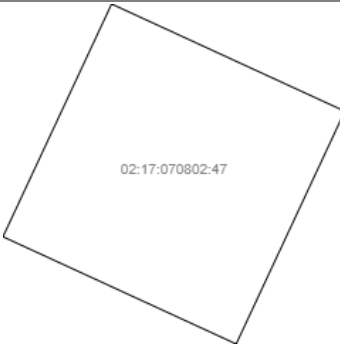
|                                       |                                      |   |                            |
|---------------------------------------|--------------------------------------|---|----------------------------|
| <b>Земельный участок</b>              |                                      |   |                            |
| (вид объекта недвижимости)            |                                      |   |                            |
| Лист № ____ Раздела <b>3</b>          | Всего листов раздела <b>3</b> : ____ | Всего разделов: ____                              | Всего листов выписки: ____ |
| <b>30.09.2021 № 99/2021/420876982</b> |                                      |   |                            |
| Кадастровый номер:                    |                                      | <b>02:17:000000:121 (единое землепользование)</b> |                            |

|   |                       |  |  |
|---|-----------------------|--|--|
| План (чертеж, схема) земельного участка   |                       |  |  |
|  |                       |  |  |
| Масштаб 1: данные отсутствуют   | Условные обозначения: |  |  |

|                               |         |                   |
|-------------------------------|---------|-------------------|
| Государственный регистратор   |         | ФГИС ЕГРН         |
| полное наименование должности | подпись | инициалы, фамилия |

М.П.

|                                       |                                      |   |                            |
|---------------------------------------|--------------------------------------|---|----------------------------|
| <b>Земельный участок</b>              |                                      |   |                            |
| (вид объекта недвижимости)            |                                      |   |                            |
| Лист № ____ Раздела <b>3</b>          | Всего листов раздела <b>3</b> : ____ | Всего разделов: ____                              | Всего листов выписки: ____ |
| <b>30.09.2021 № 99/2021/420876982</b> |                                      |   |                            |
| Кадастровый номер:                    |                                      | <b>02:17:000000:121 (единое землепользование)</b> |                            |

|   |                       |  |  |
|---|-----------------------|--|--|
| План (чертеж, схема) земельного участка   |                       |  |  |
|  |                       |  |  |
| Масштаб 1: данные отсутствуют   | Условные обозначения: |  |  |

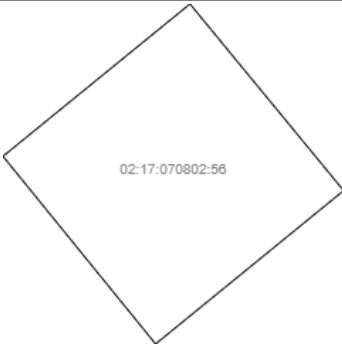
|                               |         |                   |
|-------------------------------|---------|-------------------|
| Государственный регистратор   |         | ФГИС ЕГРН         |
| полное наименование должности | подпись | инициалы, фамилия |

М.П.



Выписка из Единого государственного реестра недвижимости об объекте недвижимости  
Описание местоположения земельного участка

|   |                                     |  |                           |
|---|-------------------------------------|--|---------------------------|
| <b>Земельный участок</b>                  |                                     |  |                           |
| <small>(вид объекта недвижимости)</small> |                                     |  |                           |
| Лист № ___ Раздела <b>3</b>               | Всего листов раздела <b>3</b> : ___ | Всего разделов: ___                              | Всего листов выписки: ___ |
| <b>30.09.2021.№ 99/2021/420876982</b>     |                                     |  |                           |
| Кадастровый номер:                        |                                     | <b>02:17:000000:121(единое землепользование)</b> |                           |

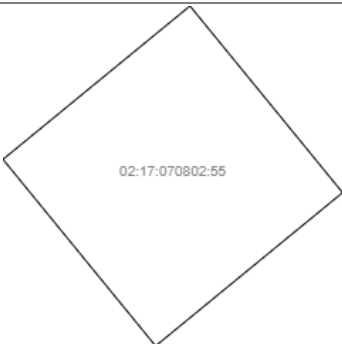
|   |                       |  |  |
|---|-----------------------|--|--|
| План (чертеж, схема) земельного участка   |                       |  |  |
|  |                       |  |  |
| Масштаб 1: данные отсутствуют   | Условные обозначения: |  |  |

|                               |         |                   |
|-------------------------------|---------|-------------------|
| Государственный регистратор   |         | ФГИС ЕГРН         |
| полное наименование должности | подпись | инициалы, фамилия |

М.П.

Выписка из Единого государственного реестра недвижимости об объекте недвижимости  
Описание местоположения земельного участка

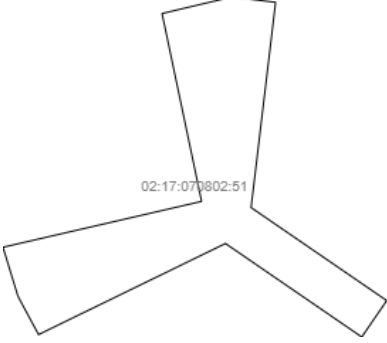
|   |                                     |  |                           |
|---|-------------------------------------|--|---------------------------|
| <b>Земельный участок</b>                  |                                     |  |                           |
| <small>(вид объекта недвижимости)</small> |                                     |  |                           |
| Лист № ___ Раздела <b>3</b>               | Всего листов раздела <b>3</b> : ___ | Всего разделов: ___                              | Всего листов выписки: ___ |
| <b>30.09.2021.№ 99/2021/420876982</b>     |                                     |  |                           |
| Кадастровый номер:                        |                                     | <b>02:17:000000:121(единое землепользование)</b> |                           |

|   |                       |  |  |
|---|-----------------------|--|--|
| План (чертеж, схема) земельного участка   |                       |  |  |
|  |                       |  |  |
| Масштаб 1: данные отсутствуют   | Условные обозначения: |  |  |

|                               |         |                   |
|-------------------------------|---------|-------------------|
| Государственный регистратор   |         | ФГИС ЕГРН         |
| полное наименование должности | подпись | инициалы, фамилия |

М.П.

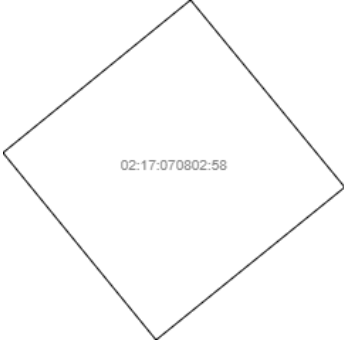
|                                       |                                     |  |                           |
|---------------------------------------|-------------------------------------|--|---------------------------|
| <b>Земельный участок</b>              |                                     |  |                           |
| (вид объекта недвижимости)            |                                     |  |                           |
| Лист № ___ Раздела <b>3</b>           | Всего листов раздела <b>3</b> : ___ | Всего разделов: ___                              | Всего листов выписки: ___ |
| <b>30.09.2021 № 99/2021/420876982</b> |                                     |  |                           |
| Кадастровый номер:                    |                                     | <b>02:17:000000:121(единое землепользование)</b> |                           |

|   |                       |  |  |
|---|-----------------------|--|--|
| План (чертеж, схема) земельного участка   |                       |  |  |
|  |                       |  |  |
| Масштаб 1: данные отсутствуют   | Условные обозначения: |  |  |

|                               |         |                   |
|-------------------------------|---------|-------------------|
| Государственный регистратор   |         | ФГИС ЕГРН         |
| полное наименование должности | подпись | инициалы, фамилия |

М.П.

|                                       |                                     |  |                           |
|---------------------------------------|-------------------------------------|--|---------------------------|
| <b>Земельный участок</b>              |                                     |  |                           |
| (вид объекта недвижимости)            |                                     |  |                           |
| Лист № ___ Раздела <b>3</b>           | Всего листов раздела <b>3</b> : ___ | Всего разделов: ___                              | Всего листов выписки: ___ |
| <b>30.09.2021 № 99/2021/420876982</b> |                                     |  |                           |
| Кадастровый номер:                    |                                     | <b>02:17:000000:121(единое землепользование)</b> |                           |

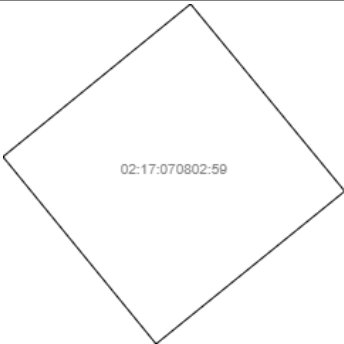
|   |                       |  |  |
|---|-----------------------|--|--|
| План (чертеж, схема) земельного участка   |                       |  |  |
|  |                       |  |  |
| Масштаб 1: данные отсутствуют   | Условные обозначения: |  |  |

|                               |         |                   |
|-------------------------------|---------|-------------------|
| Государственный регистратор   |         | ФГИС ЕГРН         |
| полное наименование должности | подпись | инициалы, фамилия |

М.П.

Выписка из Единого государственного реестра недвижимости об объекте недвижимости  
Описание местоположения земельного участка

|   |                                     |  |                           |
|---|-------------------------------------|--|---------------------------|
| <b>Земельный участок</b>                  |                                     |  |                           |
| <small>(вид объекта недвижимости)</small> |                                     |  |                           |
| Лист № ___ Раздела <b>3</b>               | Всего листов раздела <b>3</b> : ___ | Всего разделов: ___                              | Всего листов выписки: ___ |
| <b>30.09.2021.№ 99/2021/420876982</b>     |                                     |  |                           |
| Кадастровый номер:                        |                                     | <b>02:17:000000:121(единое землепользование)</b> |                           |

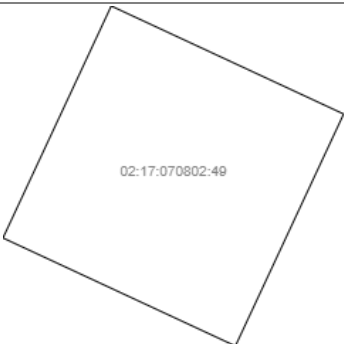
|   |                       |  |  |
|---|-----------------------|--|--|
| План (чертеж, схема) земельного участка   |                       |  |  |
|  |                       |  |  |
| Масштаб 1: данные отсутствуют   | Условные обозначения: |  |  |

|                               |         |                   |
|-------------------------------|---------|-------------------|
| Государственный регистратор   |         | ФГИС ЕГРН         |
| полное наименование должности | подпись | инициалы, фамилия |

М.П.

Выписка из Единого государственного реестра недвижимости об объекте недвижимости  
Описание местоположения земельного участка

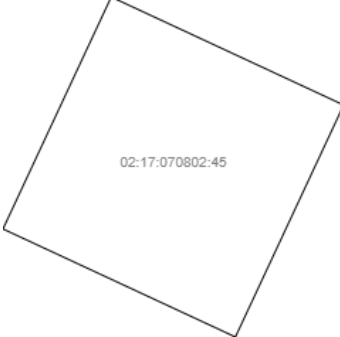
|   |                                     |  |                           |
|---|-------------------------------------|--|---------------------------|
| <b>Земельный участок</b>                  |                                     |  |                           |
| <small>(вид объекта недвижимости)</small> |                                     |  |                           |
| Лист № ___ Раздела <b>3</b>               | Всего листов раздела <b>3</b> : ___ | Всего разделов: ___                              | Всего листов выписки: ___ |
| <b>30.09.2021.№ 99/2021/420876982</b>     |                                     |  |                           |
| Кадастровый номер:                        |                                     | <b>02:17:000000:121(единое землепользование)</b> |                           |

|   |                       |  |  |
|---|-----------------------|--|--|
| План (чертеж, схема) земельного участка   |                       |  |  |
|  |                       |  |  |
| Масштаб 1: данные отсутствуют   | Условные обозначения: |  |  |

|                               |         |                   |
|-------------------------------|---------|-------------------|
| Государственный регистратор   |         | ФГИС ЕГРН         |
| полное наименование должности | подпись | инициалы, фамилия |

М.П.

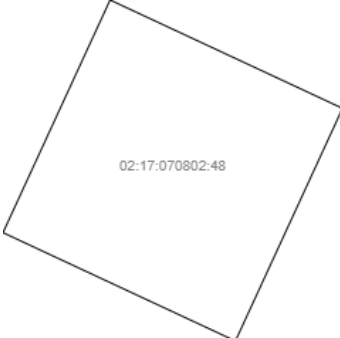
|                                       |                                      |   |                            |
|---------------------------------------|--------------------------------------|---|----------------------------|
| <b>Земельный участок</b>              |                                      |   |                            |
| (вид объекта недвижимости)            |                                      |   |                            |
| Лист № ____ Раздела <b>3</b>          | Всего листов раздела <b>3</b> : ____ | Всего разделов: ____                              | Всего листов выписки: ____ |
| <b>30.09.2021 № 99/2021/420876982</b> |                                      |   |                            |
| Кадастровый номер:                    |                                      | <b>02:17:000000:121 (единое землепользование)</b> |                            |

|   |                       |  |  |
|---|-----------------------|--|--|
| План (чертеж, схема) земельного участка   |                       |  |  |
|  |                       |  |  |
| Масштаб 1: данные отсутствуют   | Условные обозначения: |  |  |

|                               |         |                   |
|-------------------------------|---------|-------------------|
| Государственный регистратор   |         | ФГИС ЕГРН         |
| полное наименование должности | подпись | инициалы, фамилия |

М.П.

|                                       |                                      |   |                            |
|---------------------------------------|--------------------------------------|---|----------------------------|
| <b>Земельный участок</b>              |                                      |   |                            |
| (вид объекта недвижимости)            |                                      |   |                            |
| Лист № ____ Раздела <b>3</b>          | Всего листов раздела <b>3</b> : ____ | Всего разделов: ____                              | Всего листов выписки: ____ |
| <b>30.09.2021 № 99/2021/420876982</b> |                                      |   |                            |
| Кадастровый номер:                    |                                      | <b>02:17:000000:121 (единое землепользование)</b> |                            |

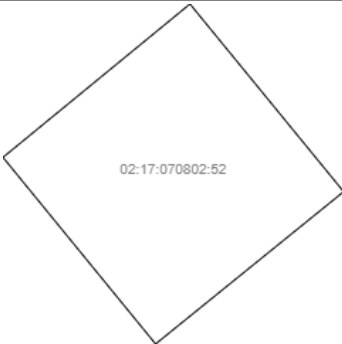
|   |                       |  |  |
|---|-----------------------|--|--|
| План (чертеж, схема) земельного участка   |                       |  |  |
|  |                       |  |  |
| Масштаб 1: данные отсутствуют   | Условные обозначения: |  |  |

|                               |         |                   |
|-------------------------------|---------|-------------------|
| Государственный регистратор   |         | ФГИС ЕГРН         |
| полное наименование должности | подпись | инициалы, фамилия |

М.П.

Выписка из Единого государственного реестра недвижимости об объекте недвижимости  
Описание местоположения земельного участка

|                                       |                                      |  |                            |
|---------------------------------------|--------------------------------------|--|----------------------------|
| <b>Земельный участок</b>              |                                      |  |                            |
| (вид объекта недвижимости)            |                                      |  |                            |
| Лист № ____ Раздела <b>3</b>          | Всего листов раздела <b>3</b> : ____ | Всего разделов: ____                             | Всего листов выписки: ____ |
| <b>30.09.2021.№ 99/2021/420876982</b> |                                      |  |                            |
| Кадастровый номер:                    |                                      | <b>02:17:000000:121(единое землепользование)</b> |                            |

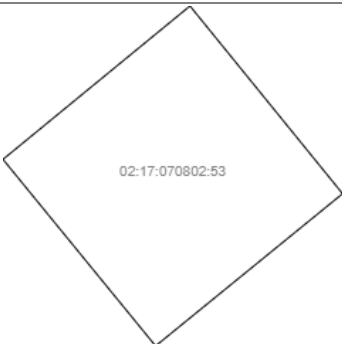
|   |                       |  |  |
|---|-----------------------|--|--|
| План (чертеж, схема) земельного участка   |                       |  |  |
|  |                       |  |  |
| Масштаб 1: данные отсутствуют   | Условные обозначения: |  |  |

|                               |         |                   |
|-------------------------------|---------|-------------------|
| Государственный регистратор   |         | ФГИС ЕГРН         |
| полное наименование должности | подпись | инициалы, фамилия |

М.П.

Выписка из Единого государственного реестра недвижимости об объекте недвижимости  
Описание местоположения земельного участка

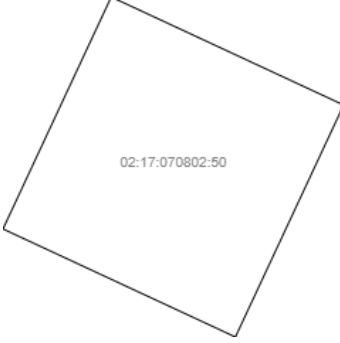
|                                       |                                      |  |                            |
|---------------------------------------|--------------------------------------|--|----------------------------|
| <b>Земельный участок</b>              |                                      |  |                            |
| (вид объекта недвижимости)            |                                      |  |                            |
| Лист № ____ Раздела <b>3</b>          | Всего листов раздела <b>3</b> : ____ | Всего разделов: ____                             | Всего листов выписки: ____ |
| <b>30.09.2021.№ 99/2021/420876982</b> |                                      |  |                            |
| Кадастровый номер:                    |                                      | <b>02:17:000000:121(единое землепользование)</b> |                            |

|   |                       |  |  |
|---|-----------------------|--|--|
| План (чертеж, схема) земельного участка   |                       |  |  |
|  |                       |  |  |
| Масштаб 1: данные отсутствуют   | Условные обозначения: |  |  |

|                               |         |                   |
|-------------------------------|---------|-------------------|
| Государственный регистратор   |         | ФГИС ЕГРН         |
| полное наименование должности | подпись | инициалы, фамилия |

М.П.

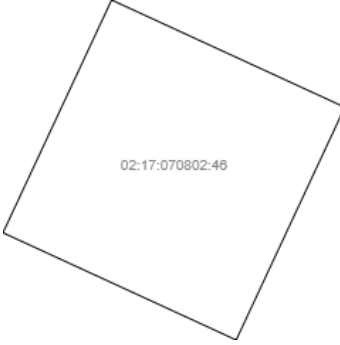
|                                       |                                      |  |                            |
|---------------------------------------|--------------------------------------|--|----------------------------|
| <b>Земельный участок</b>              |                                      |  |                            |
| (вид объекта недвижимости)            |                                      |  |                            |
| Лист № ____ Раздела <b>3</b>          | Всего листов раздела <b>3</b> : ____ | Всего разделов: ____                             | Всего листов выписки: ____ |
| <b>30.09.2021 № 99/2021/420876982</b> |                                      |  |                            |
| Кадастровый номер:                    |                                      | <b>02:17:000000:121(единое землепользование)</b> |                            |

|   |                       |  |  |
|---|-----------------------|--|--|
| План (чертеж, схема) земельного участка   |                       |  |  |
|  |                       |  |  |
| Масштаб 1: данные отсутствуют   | Условные обозначения: |  |  |

|                               |         |                   |
|-------------------------------|---------|-------------------|
| Государственный регистратор   |         | ФГИС ЕГРН         |
| полное наименование должности | подпись | инициалы, фамилия |

М.П.

|                                       |                                      |  |                            |
|---------------------------------------|--------------------------------------|--|----------------------------|
| <b>Земельный участок</b>              |                                      |  |                            |
| (вид объекта недвижимости)            |                                      |  |                            |
| Лист № ____ Раздела <b>3</b>          | Всего листов раздела <b>3</b> : ____ | Всего разделов: ____                             | Всего листов выписки: ____ |
| <b>30.09.2021 № 99/2021/420876982</b> |                                      |  |                            |
| Кадастровый номер:                    |                                      | <b>02:17:000000:121(единое землепользование)</b> |                            |

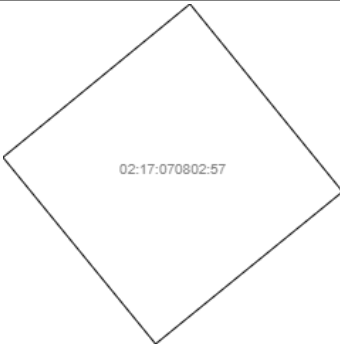
|   |                       |  |  |
|---|-----------------------|--|--|
| План (чертеж, схема) земельного участка   |                       |  |  |
|  |                       |  |  |
| Масштаб 1: данные отсутствуют   | Условные обозначения: |  |  |

|                               |         |                   |
|-------------------------------|---------|-------------------|
| Государственный регистратор   |         | ФГИС ЕГРН         |
| полное наименование должности | подпись | инициалы, фамилия |

М.П.

Выписка из Единого государственного реестра недвижимости об объекте недвижимости  
Описание местоположения земельного участка

|                                       |                                      |  |                            |
|---------------------------------------|--------------------------------------|--|----------------------------|
| <b>Земельный участок</b>              |                                      |  |                            |
| (вид объекта недвижимости)            |                                      |  |                            |
| Лист № ____ Раздела <b>3</b>          | Всего листов раздела <b>3</b> : ____ | Всего разделов: ____                             | Всего листов выписки: ____ |
| <b>30.09.2021.№ 99/2021/420876982</b> |                                      |  |                            |
| Кадастровый номер:                    |                                      | <b>02:17:000000:121(единое землепользование)</b> |                            |

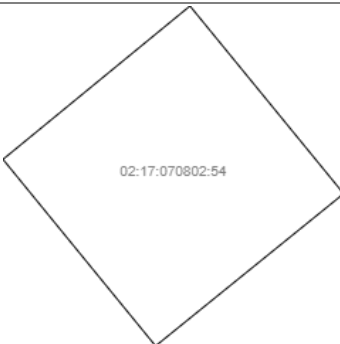
|   |                       |  |  |
|---|-----------------------|--|--|
| План (чертеж, схема) земельного участка   |                       |  |  |
|  |                       |  |  |
| Масштаб 1: данные отсутствуют   | Условные обозначения: |  |  |

|                               |         |                   |
|-------------------------------|---------|-------------------|
| Государственный регистратор   |         | ФГИС ЕГРН         |
| полное наименование должности | подпись | инициалы, фамилия |

М.П.

Выписка из Единого государственного реестра недвижимости об объекте недвижимости  
Описание местоположения земельного участка

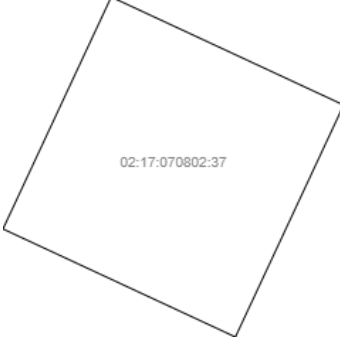
|                                       |                                      |  |                            |
|---------------------------------------|--------------------------------------|--|----------------------------|
| <b>Земельный участок</b>              |                                      |  |                            |
| (вид объекта недвижимости)            |                                      |  |                            |
| Лист № ____ Раздела <b>3</b>          | Всего листов раздела <b>3</b> : ____ | Всего разделов: ____                             | Всего листов выписки: ____ |
| <b>30.09.2021.№ 99/2021/420876982</b> |                                      |  |                            |
| Кадастровый номер:                    |                                      | <b>02:17:000000:121(единое землепользование)</b> |                            |

|   |                       |  |  |
|---|-----------------------|--|--|
| План (чертеж, схема) земельного участка   |                       |  |  |
|  |                       |  |  |
| Масштаб 1: данные отсутствуют   | Условные обозначения: |  |  |

|                               |         |                   |
|-------------------------------|---------|-------------------|
| Государственный регистратор   |         | ФГИС ЕГРН         |
| полное наименование должности | подпись | инициалы, фамилия |

М.П.


|                                       |                                     |  |                           |
|---------------------------------------|-------------------------------------|--|---------------------------|
| <b>Земельный участок</b>              |                                     |  |                           |
| (вид объекта недвижимости)            |                                     |  |                           |
| Лист № ___ Раздела <b>3</b>           | Всего листов раздела <b>3</b> : ___ | Всего разделов: ___                              | Всего листов выписки: ___ |
| <b>30.09.2021 № 99/2021/420876982</b> |                                     |  |                           |
| Кадастровый номер:                    |                                     | <b>02:17:000000:121(единое землепользование)</b> |                           |

|   |                       |  |  |
|---|-----------------------|--|--|
| План (чертеж, схема) земельного участка   |                       |  |  |
|  |                       |  |  |
| Масштаб 1: данные отсутствуют   | Условные обозначения: |  |  |

|                               |         |                   |
|-------------------------------|---------|-------------------|
| Государственный регистратор   |         | ФГИС ЕГРН         |
| полное наименование должности | подпись | инициалы, фамилия |

М.П.

|                                       |                                     |  |                           |
|---------------------------------------|-------------------------------------|--|---------------------------|
| <b>Земельный участок</b>              |                                     |  |                           |
| (вид объекта недвижимости)            |                                     |  |                           |
| Лист № ___ Раздела <b>3</b>           | Всего листов раздела <b>3</b> : ___ | Всего разделов: ___                              | Всего листов выписки: ___ |
| <b>30.09.2021 № 99/2021/420876982</b> |                                     |  |                           |
| Кадастровый номер:                    |                                     | <b>02:17:000000:121(единое землепользование)</b> |                           |

|   |                       |  |  |
|---|-----------------------|--|--|
| План (чертеж, схема) земельного участка   |                       |  |  |
|  |                       |  |  |
| Масштаб 1: данные отсутствуют   | Условные обозначения: |  |  |

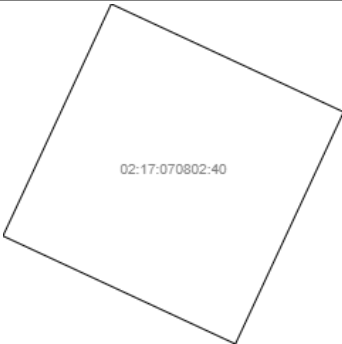
|                               |         |                   |
|-------------------------------|---------|-------------------|
| Государственный регистратор   |         | ФГИС ЕГРН         |
| полное наименование должности | подпись | инициалы, фамилия |

М.П.



Выписка из Единого государственного реестра недвижимости об объекте недвижимости  
Описание местоположения земельного участка

|                                       |                                      |   |                            |
|---------------------------------------|--------------------------------------|---|----------------------------|
| <b>Земельный участок</b>              |                                      |   |                            |
| (вид объекта недвижимости)            |                                      |   |                            |
| Лист № ____ Раздела <b>3</b>          | Всего листов раздела <b>3</b> : ____ | Всего разделов: ____                              | Всего листов выписки: ____ |
| <b>30.09.2021 № 99/2021/420876982</b> |                                      |   |                            |
| Кадастровый номер:                    |                                      | <b>02:17:000000:121 (единое землепользование)</b> |                            |

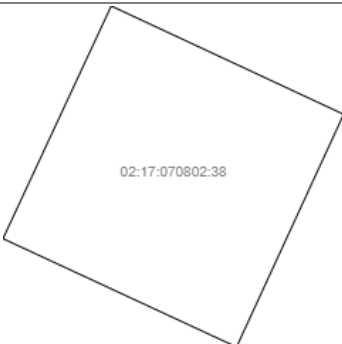
|   |                       |  |  |
|---|-----------------------|--|--|
| План (чертеж, схема) земельного участка   |                       |  |  |
|  |                       |  |  |
| Масштаб 1: данные отсутствуют   | Условные обозначения: |  |  |

|                               |         |                   |
|-------------------------------|---------|-------------------|
| Государственный регистратор   |         | ФГИС ЕГРН         |
| полное наименование должности | подпись | инициалы, фамилия |

М.П.

Выписка из Единого государственного реестра недвижимости об объекте недвижимости  
Описание местоположения земельного участка

|                                       |                                      |   |                            |
|---------------------------------------|--------------------------------------|---|----------------------------|
| <b>Земельный участок</b>              |                                      |   |                            |
| (вид объекта недвижимости)            |                                      |   |                            |
| Лист № ____ Раздела <b>3</b>          | Всего листов раздела <b>3</b> : ____ | Всего разделов: ____                              | Всего листов выписки: ____ |
| <b>30.09.2021 № 99/2021/420876982</b> |                                      |   |                            |
| Кадастровый номер:                    |                                      | <b>02:17:000000:121 (единое землепользование)</b> |                            |

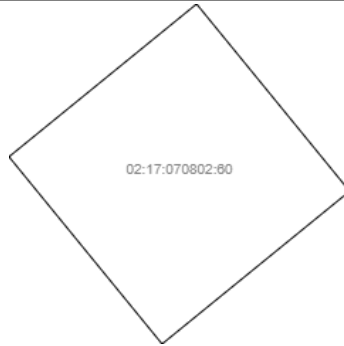
|   |                       |  |  |
|---|-----------------------|--|--|
| План (чертеж, схема) земельного участка   |                       |  |  |
|  |                       |  |  |
| Масштаб 1: данные отсутствуют   | Условные обозначения: |  |  |

|                               |         |                   |
|-------------------------------|---------|-------------------|
| Государственный регистратор   |         | ФГИС ЕГРН         |
| полное наименование должности | подпись | инициалы, фамилия |

М.П.

|                                       |                                     |  |                           |
|---------------------------------------|-------------------------------------|--|---------------------------|
| <b>Земельный участок</b>              |                                     |  |                           |
| (вид объекта недвижимости)            |                                     |  |                           |
| Лист № ___ Раздела <b>3</b>           | Всего листов раздела <b>3</b> : ___ | Всего разделов: ___                              | Всего листов выписки: ___ |
| <b>30.09.2021.№ 99/2021/420876982</b> |                                     |  |                           |
| Кадастровый номер:                    |                                     | <b>02:17:000000:121(единое землепользование)</b> |                           |

План (чертеж, схема) земельного участка



|                               |                       |  |  |
|-------------------------------|-----------------------|--|--|
| Масштаб 1: данные отсутствуют | Условные обозначения: |  |  |
|-------------------------------|-----------------------|--|--|

|                               |         |                   |
|-------------------------------|---------|-------------------|
| Государственный регистратор   |         | ФГИС ЕГРН         |
| полное наименование должности | подпись | инициалы, фамилия |

М.П.

|                                       |                                     |  |                           |
|---------------------------------------|-------------------------------------|--|---------------------------|
| <b>Земельный участок</b>              |                                     |  |                           |
| (вид объекта недвижимости)            |                                     |  |                           |
| Лист № ___ Раздела <b>3</b>           | Всего листов раздела <b>3</b> : ___ | Всего разделов: ___                              | Всего листов выписки: ___ |
| <b>30.09.2021.№ 99/2021/420876982</b> |                                     |  |                           |
| Кадастровый номер:                    |                                     | <b>02:17:000000:121(единое землепользование)</b> |                           |

План (чертеж, схема) земельного участка




|                               |                       |  |  |
|-------------------------------|-----------------------|--|--|
| Масштаб 1: данные отсутствуют | Условные обозначения: |  |  |
|-------------------------------|-----------------------|--|--|

|                               |         |                   |
|-------------------------------|---------|-------------------|
| Государственный регистратор   |         | ФГИС ЕГРН         |
| полное наименование должности | подпись | инициалы, фамилия |

М.П.

Выписка из Единого государственного реестра недвижимости об объекте недвижимости  
Описание местоположения земельного участка

|                                       |                                      |   |                            |
|---------------------------------------|--------------------------------------|---|----------------------------|
| <b>Земельный участок</b>              |                                      |   |                            |
| (вид объекта недвижимости)            |                                      |   |                            |
| Лист № ____ Раздела <b>3</b>          | Всего листов раздела <b>3</b> : ____ | Всего разделов: ____                              | Всего листов выписки: ____ |
| <b>30.09.2021 № 99/2021/420876982</b> |                                      |   |                            |
| Кадастровый номер:                    |                                      | <b>02:17:000000:121 (единое землепользование)</b> |                            |

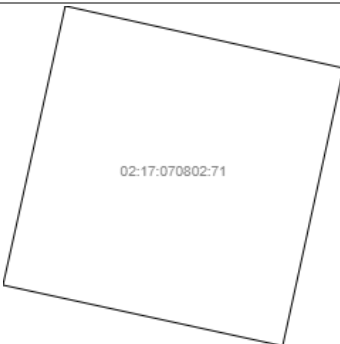
|   |                       |  |  |
|---|-----------------------|--|--|
| План (чертеж, схема) земельного участка   |                       |  |  |
|  |                       |  |  |
| Масштаб 1: данные отсутствуют   | Условные обозначения: |  |  |

|                               |         |                   |
|-------------------------------|---------|-------------------|
| Государственный регистратор   |         | ФГИС ЕГРН         |
| полное наименование должности | подпись | инициалы, фамилия |

М.П.

Выписка из Единого государственного реестра недвижимости об объекте недвижимости  
Описание местоположения земельного участка

|                                       |                                      |   |                            |
|---------------------------------------|--------------------------------------|---|----------------------------|
| <b>Земельный участок</b>              |                                      |   |                            |
| (вид объекта недвижимости)            |                                      |   |                            |
| Лист № ____ Раздела <b>3</b>          | Всего листов раздела <b>3</b> : ____ | Всего разделов: ____                              | Всего листов выписки: ____ |
| <b>30.09.2021 № 99/2021/420876982</b> |                                      |   |                            |
| Кадастровый номер:                    |                                      | <b>02:17:000000:121 (единое землепользование)</b> |                            |

|   |                       |  |  |
|---|-----------------------|--|--|
| План (чертеж, схема) земельного участка   |                       |  |  |
|  |                       |  |  |
| Масштаб 1: данные отсутствуют   | Условные обозначения: |  |  |

|                               |         |                   |
|-------------------------------|---------|-------------------|
| Государственный регистратор   |         | ФГИС ЕГРН         |
| полное наименование должности | подпись | инициалы, фамилия |

М.П.

|                                       |                                     |  |                           |
|---------------------------------------|-------------------------------------|--|---------------------------|
| <b>Земельный участок</b>              |                                     |  |                           |
| (вид объекта недвижимости)            |                                     |  |                           |
| Лист № ___ Раздела <b>3</b>           | Всего листов раздела <b>3</b> : ___ | Всего разделов: ___                              | Всего листов выписки: ___ |
| <b>30.09.2021.№ 99/2021/420876982</b> |                                     |  |                           |
| Кадастровый номер:                    |                                     | <b>02:17:000000:121(единое землепользование)</b> |                           |

План (чертеж, схема) земельного участка



|                               |                       |  |  |
|-------------------------------|-----------------------|--|--|
| Масштаб 1: данные отсутствуют | Условные обозначения: |  |  |
|-------------------------------|-----------------------|--|--|

|                               |         |                   |
|-------------------------------|---------|-------------------|
| Государственный регистратор   |         | ФГИС ЕГРН         |
| полное наименование должности | подпись | инициалы, фамилия |

М.П.

|                                       |                                     |  |                           |
|---------------------------------------|-------------------------------------|--|---------------------------|
| <b>Земельный участок</b>              |                                     |  |                           |
| (вид объекта недвижимости)            |                                     |  |                           |
| Лист № ___ Раздела <b>3</b>           | Всего листов раздела <b>3</b> : ___ | Всего разделов: ___                              | Всего листов выписки: ___ |
| <b>30.09.2021.№ 99/2021/420876982</b> |                                     |  |                           |
| Кадастровый номер:                    |                                     | <b>02:17:000000:121(единое землепользование)</b> |                           |

План (чертеж, схема) земельного участка




|                               |                       |  |  |
|-------------------------------|-----------------------|--|--|
| Масштаб 1: данные отсутствуют | Условные обозначения: |  |  |
|-------------------------------|-----------------------|--|--|

|                               |         |                   |
|-------------------------------|---------|-------------------|
| Государственный регистратор   |         | ФГИС ЕГРН         |
| полное наименование должности | подпись | инициалы, фамилия |

М.П.

Выписка из Единого государственного реестра недвижимости об объекте недвижимости  
Описание местоположения земельного участка

|   |                                      |   |                            |
|---|--------------------------------------|---|----------------------------|
| <b>Земельный участок</b>                  |                                      |   |                            |
| <small>(вид объекта недвижимости)</small> |                                      |   |                            |
| Лист № ____ Раздела <b>3</b>              | Всего листов раздела <b>3</b> : ____ | Всего разделов: ____                              | Всего листов выписки: ____ |
| <b>30.09.2021 № 99/2021/420876982</b>     |                                      |   |                            |
| Кадастровый номер:                        |                                      | <b>02:17:000000:121 (единое землепользование)</b> |                            |


|   |                       |  |  |
|---|-----------------------|--|--|
| План (чертеж, схема) земельного участка   |                       |  |  |
|  |                       |  |  |
| Масштаб 1: данные отсутствуют   | Условные обозначения: |  |  |

|                               |         |                   |
|-------------------------------|---------|-------------------|
| Государственный регистратор   |         | ФГИС ЕГРН         |
| полное наименование должности | подпись | инициалы, фамилия |

М.П.

Выписка из Единого государственного реестра недвижимости об объекте недвижимости  
Описание местоположения земельного участка


|   |                                      |   |                            |
|---|--------------------------------------|---|----------------------------|
| <b>Земельный участок</b>                  |                                      |   |                            |
| <small>(вид объекта недвижимости)</small> |                                      |   |                            |
| Лист № ____ Раздела <b>3</b>              | Всего листов раздела <b>3</b> : ____ | Всего разделов: ____                              | Всего листов выписки: ____ |
| <b>30.09.2021 № 99/2021/420876982</b>     |                                      |   |                            |
| Кадастровый номер:                        |                                      | <b>02:17:000000:121 (единое землепользование)</b> |                            |

|   |                       |  |  |
|---|-----------------------|--|--|
| План (чертеж, схема) земельного участка   |                       |  |  |
|  |                       |  |  |
| Масштаб 1: данные отсутствуют   | Условные обозначения: |  |  |

|                               |         |                   |
|-------------------------------|---------|-------------------|
| Государственный регистратор   |         | ФГИС ЕГРН         |
| полное наименование должности | подпись | инициалы, фамилия |

М.П.


|                                       |                                     |   |                           |
|---------------------------------------|-------------------------------------|---|---------------------------|
| <b>Земельный участок</b>              |                                     |   |                           |
| (вид объекта недвижимости)            |                                     |   |                           |
| Лист № ___ Раздела <b>3</b>           | Всего листов раздела <b>3</b> : ___ | Всего разделов: ___                               | Всего листов выписки: ___ |
| <b>30.09.2021 № 99/2021/420876982</b> |                                     |   |                           |
| Кадастровый номер:                    |                                     | <b>02:17:000000:121 (единое землепользование)</b> |                           |

|   |                       |  |  |
|---|-----------------------|--|--|
| План (чертеж, схема) земельного участка   |                       |  |  |
|  |                       |  |  |
| Масштаб 1: данные отсутствуют   | Условные обозначения: |  |  |

|                               |         |                   |
|-------------------------------|---------|-------------------|
| Государственный регистратор   |         | ФГИС ЕГРН         |
| полное наименование должности | подпись | инициалы, фамилия |

М.П.

|                                       |                                     |   |                           |
|---------------------------------------|-------------------------------------|---|---------------------------|
| <b>Земельный участок</b>              |                                     |   |                           |
| (вид объекта недвижимости)            |                                     |   |                           |
| Лист № ___ Раздела <b>3</b>           | Всего листов раздела <b>3</b> : ___ | Всего разделов: ___                               | Всего листов выписки: ___ |
| <b>30.09.2021 № 99/2021/420876982</b> |                                     |   |                           |
| Кадастровый номер:                    |                                     | <b>02:17:000000:121 (единое землепользование)</b> |                           |


|   |                       |  |  |
|---|-----------------------|--|--|
| План (чертеж, схема) земельного участка   |                       |  |  |
|  |                       |  |  |
| Масштаб 1: данные отсутствуют   | Условные обозначения: |  |  |

|                               |         |                   |
|-------------------------------|---------|-------------------|
| Государственный регистратор   |         | ФГИС ЕГРН         |
| полное наименование должности | подпись | инициалы, фамилия |

М.П.

Выписка из Единого государственного реестра недвижимости об объекте недвижимости  
Описание местоположения земельного участка

|   |                                     |   |                           |
|---|-------------------------------------|---|---------------------------|
| <b>Земельный участок</b>                  |                                     |   |                           |
| <small>(вид объекта недвижимости)</small> |                                     |   |                           |
| Лист № ___ Раздела <b>3</b>               | Всего листов раздела <b>3</b> : ___ | Всего разделов: ___                               | Всего листов выписки: ___ |
| <b>30.09.2021 № 99/2021/420876982</b>     |                                     |   |                           |
| Кадастровый номер:                        |                                     | <b>02:17:000000:121 (единое землепользование)</b> |                           |


|   |                       |  |  |
|---|-----------------------|--|--|
| План (чертеж, схема) земельного участка   |                       |  |  |
|  |                       |  |  |
| Масштаб 1: данные отсутствуют   | Условные обозначения: |  |  |

|                               |         |                   |
|-------------------------------|---------|-------------------|
| Государственный регистратор   |         | ФГИС ЕГРН         |
| полное наименование должности | подпись | инициалы, фамилия |

М.П.

Выписка из Единого государственного реестра недвижимости об объекте недвижимости  
Описание местоположения земельного участка

|   |                                     |   |                           |
|---|-------------------------------------|---|---------------------------|
| <b>Земельный участок</b>                  |                                     |   |                           |
| <small>(вид объекта недвижимости)</small> |                                     |   |                           |
| Лист № ___ Раздела <b>3</b>               | Всего листов раздела <b>3</b> : ___ | Всего разделов: ___                               | Всего листов выписки: ___ |
| <b>30.09.2021 № 99/2021/420876982</b>     |                                     |   |                           |
| Кадастровый номер:                        |                                     | <b>02:17:000000:121 (единое землепользование)</b> |                           |

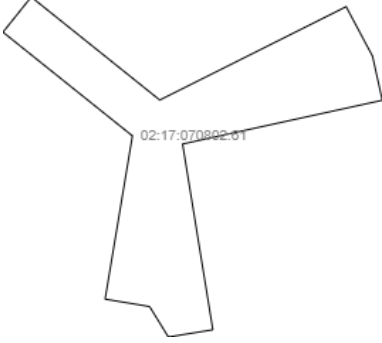
|   |                       |  |  |
|---|-----------------------|--|--|
| План (чертеж, схема) земельного участка   |                       |  |  |
|  |                       |  |  |
| Масштаб 1: данные отсутствуют   | Условные обозначения: |  |  |

|                               |         |                   |
|-------------------------------|---------|-------------------|
| Государственный регистратор   |         | ФГИС ЕГРН         |
| полное наименование должности | подпись | инициалы, фамилия |

М.П.

Выписка из Единого государственного реестра недвижимости об объекте недвижимости  
Описание местоположения земельного участка

|   |                                     |   |                           |
|---|-------------------------------------|---|---------------------------|
| <b>Земельный участок</b>                  |                                     |   |                           |
| <small>(вид объекта недвижимости)</small> |                                     |   |                           |
| Лист № ___ Раздела <b>3</b>               | Всего листов раздела <b>3</b> : ___ | Всего разделов: ___                               | Всего листов выписки: ___ |
| <b>30.09.2021 № 99/2021/420876982</b>     |                                     |   |                           |
| Кадастровый номер:                        |                                     | <b>02:17:000000:121 (единое землепользование)</b> |                           |


|   |                       |  |  |
|---|-----------------------|--|--|
| План (чертеж, схема) земельного участка   |                       |  |  |
|  |                       |  |  |
| Масштаб 1: данные отсутствуют   | Условные обозначения: |  |  |

|                               |         |                   |
|-------------------------------|---------|-------------------|
| Государственный регистратор   |         | ФГИС ЕГРН         |
| полное наименование должности | подпись | инициалы, фамилия |

М.П.

Выписка из Единого государственного реестра недвижимости об объекте недвижимости  
Описание местоположения земельного участка

|   |                                     |   |                           |
|---|-------------------------------------|---|---------------------------|
| <b>Земельный участок</b>                  |                                     |   |                           |
| <small>(вид объекта недвижимости)</small> |                                     |   |                           |
| Лист № ___ Раздела <b>3</b>               | Всего листов раздела <b>3</b> : ___ | Всего разделов: ___                               | Всего листов выписки: ___ |
| <b>30.09.2021 № 99/2021/420876982</b>     |                                     |   |                           |
| Кадастровый номер:                        |                                     | <b>02:17:000000:121 (единое землепользование)</b> |                           |

|   |                       |  |  |
|---|-----------------------|--|--|
| План (чертеж, схема) земельного участка   |                       |  |  |
|  |                       |  |  |
| Масштаб 1: данные отсутствуют   | Условные обозначения: |  |  |

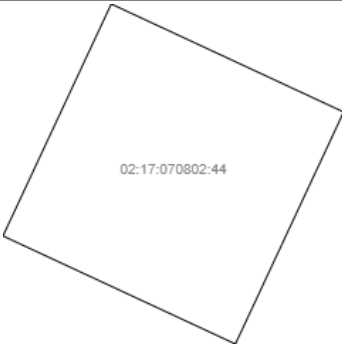
|                               |         |                   |
|-------------------------------|---------|-------------------|
| Государственный регистратор   |         | ФГИС ЕГРН         |
| полное наименование должности | подпись | инициалы, фамилия |

М.П.



Выписка из Единого государственного реестра недвижимости об объекте недвижимости  
Описание местоположения земельного участка

|                                       |                                      |  |                            |
|---------------------------------------|--------------------------------------|--|----------------------------|
| <b>Земельный участок</b>              |                                      |  |                            |
| (вид объекта недвижимости)            |                                      |  |                            |
| Лист № ____ Раздела <b>3</b>          | Всего листов раздела <b>3</b> : ____ | Всего разделов: ____                             | Всего листов выписки: ____ |
| <b>30.09.2021.№ 99/2021/420876982</b> |                                      |  |                            |
| Кадастровый номер:                    |                                      | <b>02:17:000000:121(единое землепользование)</b> |                            |

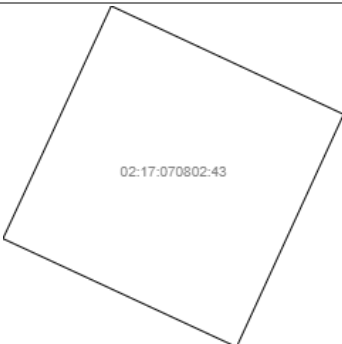
|   |                       |  |  |
|---|-----------------------|--|--|
| План (чертеж, схема) земельного участка   |                       |  |  |
|  |                       |  |  |
| Масштаб 1: данные отсутствуют   | Условные обозначения: |  |  |

|                               |         |                   |
|-------------------------------|---------|-------------------|
| Государственный регистратор   |         | ФГИС ЕГРН         |
| полное наименование должности | подпись | инициалы, фамилия |

М.П.

Выписка из Единого государственного реестра недвижимости об объекте недвижимости  
Описание местоположения земельного участка

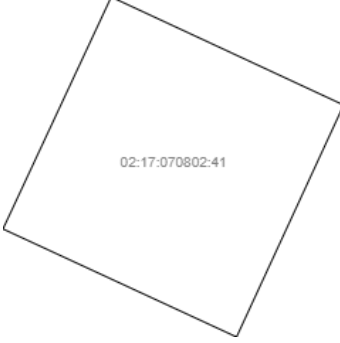
|                                       |                                      |  |                            |
|---------------------------------------|--------------------------------------|--|----------------------------|
| <b>Земельный участок</b>              |                                      |  |                            |
| (вид объекта недвижимости)            |                                      |  |                            |
| Лист № ____ Раздела <b>3</b>          | Всего листов раздела <b>3</b> : ____ | Всего разделов: ____                             | Всего листов выписки: ____ |
| <b>30.09.2021.№ 99/2021/420876982</b> |                                      |  |                            |
| Кадастровый номер:                    |                                      | <b>02:17:000000:121(единое землепользование)</b> |                            |

|   |                       |  |  |
|---|-----------------------|--|--|
| План (чертеж, схема) земельного участка   |                       |  |  |
|  |                       |  |  |
| Масштаб 1: данные отсутствуют   | Условные обозначения: |  |  |

|                               |         |                   |
|-------------------------------|---------|-------------------|
| Государственный регистратор   |         | ФГИС ЕГРН         |
| полное наименование должности | подпись | инициалы, фамилия |

М.П.

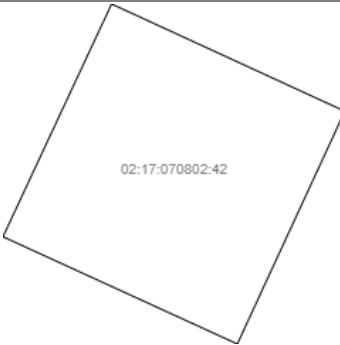
|                                       |                                     |   |                           |
|---------------------------------------|-------------------------------------|---|---------------------------|
| <b>Земельный участок</b>              |                                     |   |                           |
| (вид объекта недвижимости)            |                                     |   |                           |
| Лист № ___ Раздела <b>3</b>           | Всего листов раздела <b>3</b> : ___ | Всего разделов: ___                               | Всего листов выписки: ___ |
| <b>30.09.2021 № 99/2021/420876982</b> |                                     |   |                           |
| Кадастровый номер:                    |                                     | <b>02:17:000000:121 (единое землепользование)</b> |                           |

|   |                       |  |
|---|-----------------------|--|
| План (чертеж, схема) земельного участка   |                       |  |
|  |                       |  |
| Масштаб 1: данные отсутствуют   | Условные обозначения: |  |

|                               |         |                   |
|-------------------------------|---------|-------------------|
| Государственный регистратор   |         | ФГИС ЕГРН         |
| полное наименование должности | подпись | инициалы, фамилия |

М.П.

|                                       |                                     |   |                           |
|---------------------------------------|-------------------------------------|---|---------------------------|
| <b>Земельный участок</b>              |                                     |   |                           |
| (вид объекта недвижимости)            |                                     |   |                           |
| Лист № ___ Раздела <b>3</b>           | Всего листов раздела <b>3</b> : ___ | Всего разделов: ___                               | Всего листов выписки: ___ |
| <b>30.09.2021 № 99/2021/420876982</b> |                                     |   |                           |
| Кадастровый номер:                    |                                     | <b>02:17:000000:121 (единое землепользование)</b> |                           |


|   |                       |  |
|---|-----------------------|--|
| План (чертеж, схема) земельного участка   |                       |  |
|  |                       |  |
| Масштаб 1: данные отсутствуют   | Условные обозначения: |  |

|                               |         |                   |
|-------------------------------|---------|-------------------|
| Государственный регистратор   |         | ФГИС ЕГРН         |
| полное наименование должности | подпись | инициалы, фамилия |

М.П.

Выписка из Единого государственного реестра недвижимости об объекте недвижимости  
Описание местоположения земельного участка

|                                       |                                      |  |                            |
|---------------------------------------|--------------------------------------|--|----------------------------|
| <b>Земельный участок</b>              |                                      |  |                            |
| (вид объекта недвижимости)            |                                      |  |                            |
| Лист № ____ Раздела <b>3</b>          | Всего листов раздела <b>3</b> : ____ | Всего разделов: ____                             | Всего листов выписки: ____ |
| <b>30.09.2021.№ 99/2021/420876982</b> |                                      |  |                            |
| Кадастровый номер:                    |                                      | <b>02:17:000000:121(единое землепользование)</b> |                            |

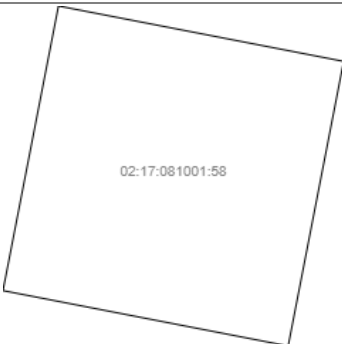
|   |                       |  |  |
|---|-----------------------|--|--|
| План (чертеж, схема) земельного участка   |                       |  |  |
|  |                       |  |  |
| Масштаб 1: данные отсутствуют   | Условные обозначения: |  |  |

|                               |         |                   |
|-------------------------------|---------|-------------------|
| Государственный регистратор   |         | ФГИС ЕГРН         |
| полное наименование должности | подпись | инициалы, фамилия |

М.П.

Выписка из Единого государственного реестра недвижимости об объекте недвижимости  
Описание местоположения земельного участка


|                                       |                                      |  |                            |
|---------------------------------------|--------------------------------------|--|----------------------------|
| <b>Земельный участок</b>              |                                      |  |                            |
| (вид объекта недвижимости)            |                                      |  |                            |
| Лист № ____ Раздела <b>3</b>          | Всего листов раздела <b>3</b> : ____ | Всего разделов: ____                             | Всего листов выписки: ____ |
| <b>30.09.2021.№ 99/2021/420876982</b> |                                      |  |                            |
| Кадастровый номер:                    |                                      | <b>02:17:000000:121(единое землепользование)</b> |                            |

|   |                       |  |  |
|---|-----------------------|--|--|
| План (чертеж, схема) земельного участка   |                       |  |  |
|  |                       |  |  |
| Масштаб 1: данные отсутствуют   | Условные обозначения: |  |  |

|                               |         |                   |
|-------------------------------|---------|-------------------|
| Государственный регистратор   |         | ФГИС ЕГРН         |
| полное наименование должности | подпись | инициалы, фамилия |

М.П.


|                                       |                                     |  |                           |
|---------------------------------------|-------------------------------------|--|---------------------------|
| <b>Земельный участок</b>              |                                     |  |                           |
| (вид объекта недвижимости)            |                                     |  |                           |
| Лист № ___ Раздела <b>3</b>           | Всего листов раздела <b>3</b> : ___ | Всего разделов: ___                              | Всего листов выписки: ___ |
| <b>30.09.2021.№ 99/2021/420876982</b> |                                     |  |                           |
| Кадастровый номер:                    |                                     | <b>02:17:000000:121(единое землепользование)</b> |                           |

|   |                       |  |  |
|---|-----------------------|--|--|
| План (чертеж, схема) земельного участка   |                       |  |  |
|  |                       |  |  |
| Масштаб 1: данные отсутствуют   | Условные обозначения: |  |  |

|                               |         |                   |
|-------------------------------|---------|-------------------|
| Государственный регистратор   |         | ФГИС ЕГРН         |
| полное наименование должности | подпись | инициалы, фамилия |

М.П.

|                                       |                                     |  |                           |
|---------------------------------------|-------------------------------------|--|---------------------------|
| <b>Земельный участок</b>              |                                     |  |                           |
| (вид объекта недвижимости)            |                                     |  |                           |
| Лист № ___ Раздела <b>3</b>           | Всего листов раздела <b>3</b> : ___ | Всего разделов: ___                              | Всего листов выписки: ___ |
| <b>30.09.2021.№ 99/2021/420876982</b> |                                     |  |                           |
| Кадастровый номер:                    |                                     | <b>02:17:000000:121(единое землепользование)</b> |                           |


|   |                       |  |  |
|---|-----------------------|--|--|
| План (чертеж, схема) земельного участка   |                       |  |  |
|  |                       |  |  |
| Масштаб 1: данные отсутствуют   | Условные обозначения: |  |  |

|                               |         |                   |
|-------------------------------|---------|-------------------|
| Государственный регистратор   |         | ФГИС ЕГРН         |
| полное наименование должности | подпись | инициалы, фамилия |

М.П.

Выписка из Единого государственного реестра недвижимости об объекте недвижимости  
Описание местоположения земельного участка

|                                       |                                      |  |                            |
|---------------------------------------|--------------------------------------|--|----------------------------|
| <b>Земельный участок</b>              |                                      |  |                            |
| (вид объекта недвижимости)            |                                      |  |                            |
| Лист № ____ Раздела <b>3</b>          | Всего листов раздела <b>3</b> : ____ | Всего разделов: ____                             | Всего листов выписки: ____ |
| <b>30.09.2021.№ 99/2021/420876982</b> |                                      |  |                            |
| Кадастровый номер:                    |                                      | <b>02:17:000000:121(единое землепользование)</b> |                            |


|   |                       |  |  |
|---|-----------------------|--|--|
| План (чертеж, схема) земельного участка   |                       |  |  |
|  |                       |  |  |
| Масштаб 1: данные отсутствуют   | Условные обозначения: |  |  |

|                               |         |                   |
|-------------------------------|---------|-------------------|
| Государственный регистратор   |         | ФГИС ЕГРН         |
| полное наименование должности | подпись | инициалы, фамилия |

М.П.

Выписка из Единого государственного реестра недвижимости об объекте недвижимости  
Описание местоположения земельного участка


|                                       |                                      |  |                            |
|---------------------------------------|--------------------------------------|--|----------------------------|
| <b>Земельный участок</b>              |                                      |  |                            |
| (вид объекта недвижимости)            |                                      |  |                            |
| Лист № ____ Раздела <b>3</b>          | Всего листов раздела <b>3</b> : ____ | Всего разделов: ____                             | Всего листов выписки: ____ |
| <b>30.09.2021.№ 99/2021/420876982</b> |                                      |  |                            |
| Кадастровый номер:                    |                                      | <b>02:17:000000:121(единое землепользование)</b> |                            |

|   |                       |  |  |
|---|-----------------------|--|--|
| План (чертеж, схема) земельного участка   |                       |  |  |
|  |                       |  |  |
| Масштаб 1: данные отсутствуют   | Условные обозначения: |  |  |

|                               |         |                   |
|-------------------------------|---------|-------------------|
| Государственный регистратор   |         | ФГИС ЕГРН         |
| полное наименование должности | подпись | инициалы, фамилия |

М.П.

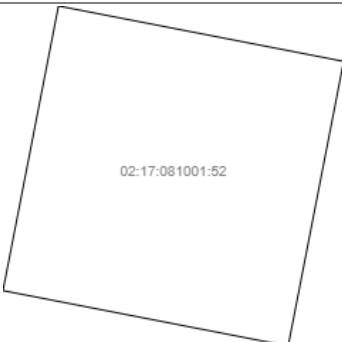
|                                       |                                     |  |                           |
|---------------------------------------|-------------------------------------|--|---------------------------|
| <b>Земельный участок</b>              |                                     |  |                           |
| (вид объекта недвижимости)            |                                     |  |                           |
| Лист № ___ Раздела <b>3</b>           | Всего листов раздела <b>3</b> : ___ | Всего разделов: ___                              | Всего листов выписки: ___ |
| <b>30.09.2021 № 99/2021/420876982</b> |                                     |  |                           |
| Кадастровый номер:                    |                                     | <b>02:17:000000:121(единое землепользование)</b> |                           |

|   |                       |  |
|---|-----------------------|--|
| План (чертеж, схема) земельного участка   |                       |  |
|  |                       |  |
| Масштаб 1: данные отсутствуют   | Условные обозначения: |  |

|                               |         |                   |
|-------------------------------|---------|-------------------|
| Государственный регистратор   |         | ФГИС ЕГРН         |
| полное наименование должности | подпись | инициалы, фамилия |

М.П.

|                                       |                                     |  |                           |
|---------------------------------------|-------------------------------------|--|---------------------------|
| <b>Земельный участок</b>              |                                     |  |                           |
| (вид объекта недвижимости)            |                                     |  |                           |
| Лист № ___ Раздела <b>3</b>           | Всего листов раздела <b>3</b> : ___ | Всего разделов: ___                              | Всего листов выписки: ___ |
| <b>30.09.2021 № 99/2021/420876982</b> |                                     |  |                           |
| Кадастровый номер:                    |                                     | <b>02:17:000000:121(единое землепользование)</b> |                           |

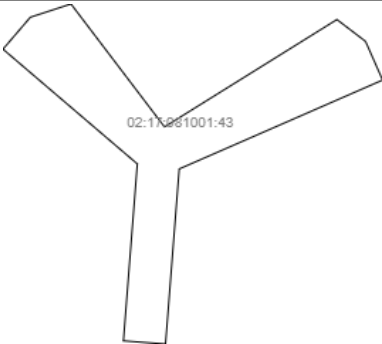
|   |                       |  |
|---|-----------------------|--|
| План (чертеж, схема) земельного участка   |                       |  |
|  |                       |  |
| Масштаб 1: данные отсутствуют   | Условные обозначения: |  |

|                               |         |                   |
|-------------------------------|---------|-------------------|
| Государственный регистратор   |         | ФГИС ЕГРН         |
| полное наименование должности | подпись | инициалы, фамилия |

М.П.

Выписка из Единого государственного реестра недвижимости об объекте недвижимости  
Описание местоположения земельного участка

|   |                                     |  |                           |
|---|-------------------------------------|--|---------------------------|
| <b>Земельный участок</b>                  |                                     |  |                           |
| <small>(вид объекта недвижимости)</small> |                                     |  |                           |
| Лист № ___ Раздела <b>3</b>               | Всего листов раздела <b>3</b> : ___ | Всего разделов: ___                              | Всего листов выписки: ___ |
| <b>30.09.2021.№ 99/2021/420876982</b>     |                                     |  |                           |
| Кадастровый номер:                        |                                     | <b>02:17:000000:121(единое землепользование)</b> |                           |


|   |                       |  |  |
|---|-----------------------|--|--|
| План (чертеж, схема) земельного участка   |                       |  |  |
|  |                       |  |  |
| Масштаб 1: данные отсутствуют   | Условные обозначения: |  |  |

|                               |         |                   |
|-------------------------------|---------|-------------------|
| Государственный регистратор   |         | ФГИС ЕГРН         |
| полное наименование должности | подпись | инициалы, фамилия |

М.П.

Выписка из Единого государственного реестра недвижимости об объекте недвижимости  
Описание местоположения земельного участка


|   |                                     |  |                           |
|---|-------------------------------------|--|---------------------------|
| <b>Земельный участок</b>                  |                                     |  |                           |
| <small>(вид объекта недвижимости)</small> |                                     |  |                           |
| Лист № ___ Раздела <b>3</b>               | Всего листов раздела <b>3</b> : ___ | Всего разделов: ___                              | Всего листов выписки: ___ |
| <b>30.09.2021.№ 99/2021/420876982</b>     |                                     |  |                           |
| Кадастровый номер:                        |                                     | <b>02:17:000000:121(единое землепользование)</b> |                           |

|   |                       |  |  |
|---|-----------------------|--|--|
| План (чертеж, схема) земельного участка   |                       |  |  |
|  |                       |  |  |
| Масштаб 1: данные отсутствуют   | Условные обозначения: |  |  |

|                               |         |                   |
|-------------------------------|---------|-------------------|
| Государственный регистратор   |         | ФГИС ЕГРН         |
| полное наименование должности | подпись | инициалы, фамилия |

М.П.


|                                       |                                     |  |                           |
|---------------------------------------|-------------------------------------|--|---------------------------|
| <b>Земельный участок</b>              |                                     |  |                           |
| (вид объекта недвижимости)            |                                     |  |                           |
| Лист № ___ Раздела <b>3</b>           | Всего листов раздела <b>3</b> : ___ | Всего разделов: ___                              | Всего листов выписки: ___ |
| <b>30.09.2021.№ 99/2021/420876982</b> |                                     |  |                           |
| Кадастровый номер:                    |                                     | <b>02:17:000000:121(единое землепользование)</b> |                           |

|   |                       |  |  |
|---|-----------------------|--|--|
| План (чертеж, схема) земельного участка   |                       |  |  |
|  |                       |  |  |
| Масштаб 1: данные отсутствуют   | Условные обозначения: |  |  |

|                               |         |                   |
|-------------------------------|---------|-------------------|
| Государственный регистратор   |         | ФГИС ЕГРН         |
| полное наименование должности | подпись | инициалы, фамилия |

М.П.

|                                       |                                     |  |                           |
|---------------------------------------|-------------------------------------|--|---------------------------|
| <b>Земельный участок</b>              |                                     |  |                           |
| (вид объекта недвижимости)            |                                     |  |                           |
| Лист № ___ Раздела <b>3</b>           | Всего листов раздела <b>3</b> : ___ | Всего разделов: ___                              | Всего листов выписки: ___ |
| <b>30.09.2021.№ 99/2021/420876982</b> |                                     |  |                           |
| Кадастровый номер:                    |                                     | <b>02:17:000000:121(единое землепользование)</b> |                           |

|   |                       |  |  |
|---|-----------------------|--|--|
| План (чертеж, схема) земельного участка   |                       |  |  |
|  |                       |  |  |
| Масштаб 1: данные отсутствуют   | Условные обозначения: |  |  |


|                               |         |                   |
|-------------------------------|---------|-------------------|
| Государственный регистратор   |         | ФГИС ЕГРН         |
| полное наименование должности | подпись | инициалы, фамилия |

М.П.



Выписка из Единого государственного реестра недвижимости об объекте недвижимости  
Описание местоположения земельного участка

|                                       |                                      |   |                            |
|---------------------------------------|--------------------------------------|---|----------------------------|
| <b>Земельный участок</b>              |                                      |   |                            |
| (вид объекта недвижимости)            |                                      |   |                            |
| Лист № ____ Раздела <b>3</b>          | Всего листов раздела <b>3</b> : ____ | Всего разделов: ____                              | Всего листов выписки: ____ |
| <b>30.09.2021 № 99/2021/420876982</b> |                                      |   |                            |
| Кадастровый номер:                    |                                      | <b>02:17:000000:121 (единое землепользование)</b> |                            |


|   |                       |  |  |
|---|-----------------------|--|--|
| План (чертеж, схема) земельного участка   |                       |  |  |
|  |                       |  |  |
| Масштаб 1: данные отсутствуют   | Условные обозначения: |  |  |

|                               |         |                   |
|-------------------------------|---------|-------------------|
| Государственный регистратор   |         | ФГИС ЕГРН         |
| полное наименование должности | подпись | инициалы, фамилия |

М.П.

Выписка из Единого государственного реестра недвижимости об объекте недвижимости  
Описание местоположения земельного участка


|                                       |                                      |   |                            |
|---------------------------------------|--------------------------------------|---|----------------------------|
| <b>Земельный участок</b>              |                                      |   |                            |
| (вид объекта недвижимости)            |                                      |   |                            |
| Лист № ____ Раздела <b>3</b>          | Всего листов раздела <b>3</b> : ____ | Всего разделов: ____                              | Всего листов выписки: ____ |
| <b>30.09.2021 № 99/2021/420876982</b> |                                      |   |                            |
| Кадастровый номер:                    |                                      | <b>02:17:000000:121 (единое землепользование)</b> |                            |

|   |                       |  |  |
|---|-----------------------|--|--|
| План (чертеж, схема) земельного участка   |                       |  |  |
|  |                       |  |  |
| Масштаб 1: данные отсутствуют   | Условные обозначения: |  |  |

|                               |         |                   |
|-------------------------------|---------|-------------------|
| Государственный регистратор   |         | ФГИС ЕГРН         |
| полное наименование должности | подпись | инициалы, фамилия |

М.П.


|                                       |                                      |  |                            |
|---------------------------------------|--------------------------------------|--|----------------------------|
| <b>Земельный участок</b>              |                                      |  |                            |
| (вид объекта недвижимости)            |                                      |  |                            |
| Лист № ____ Раздела <b>3</b>          | Всего листов раздела <b>3</b> : ____ | Всего разделов: ____                             | Всего листов выписки: ____ |
| <b>30.09.2021.№ 99/2021/420876982</b> |                                      |  |                            |
| Кадастровый номер:                    |                                      | <b>02:17:000000:121(единое землепользование)</b> |                            |

|   |                       |  |
|---|-----------------------|--|
| План (чертеж, схема) земельного участка   |                       |  |
|  |                       |  |
| Масштаб 1: данные отсутствуют   | Условные обозначения: |  |

|                               |         |                   |
|-------------------------------|---------|-------------------|
| Государственный регистратор   |         | ФГИС ЕГРН         |
| полное наименование должности | подпись | инициалы, фамилия |

М.П.

|                                       |                                      |  |                            |
|---------------------------------------|--------------------------------------|--|----------------------------|
| <b>Земельный участок</b>              |                                      |  |                            |
| (вид объекта недвижимости)            |                                      |  |                            |
| Лист № ____ Раздела <b>3</b>          | Всего листов раздела <b>3</b> : ____ | Всего разделов: ____                             | Всего листов выписки: ____ |
| <b>30.09.2021.№ 99/2021/420876982</b> |                                      |  |                            |
| Кадастровый номер:                    |                                      | <b>02:17:000000:121(единое землепользование)</b> |                            |


|   |                       |  |
|---|-----------------------|--|
| План (чертеж, схема) земельного участка   |                       |  |
|  |                       |  |
| Масштаб 1: данные отсутствуют   | Условные обозначения: |  |

|                               |         |                   |
|-------------------------------|---------|-------------------|
| Государственный регистратор   |         | ФГИС ЕГРН         |
| полное наименование должности | подпись | инициалы, фамилия |

М.П.

Выписка из Единого государственного реестра недвижимости об объекте недвижимости  
Описание местоположения земельного участка

|                                       |                                      |  |                            |
|---------------------------------------|--------------------------------------|--|----------------------------|
| <b>Земельный участок</b>              |                                      |  |                            |
| (вид объекта недвижимости)            |                                      |  |                            |
| Лист № ____ Раздела <b>3</b>          | Всего листов раздела <b>3</b> : ____ | Всего разделов: ____                             | Всего листов выписки: ____ |
| <b>30.09.2021.№ 99/2021/420876982</b> |                                      |  |                            |
| Кадастровый номер:                    |                                      | <b>02:17:000000:121(единое землепользование)</b> |                            |


|   |                       |  |
|---|-----------------------|--|
| План (чертеж, схема) земельного участка   |                       |  |
|  |                       |  |
| Масштаб 1: данные отсутствуют   | Условные обозначения: |  |

|                               |         |                   |
|-------------------------------|---------|-------------------|
| Государственный регистратор   |         | ФГИС ЕГРН         |
| полное наименование должности | подпись | инициалы, фамилия |

М.П.

Выписка из Единого государственного реестра недвижимости об объекте недвижимости  
Описание местоположения земельного участка


|                                       |                                      |  |                            |
|---------------------------------------|--------------------------------------|--|----------------------------|
| <b>Земельный участок</b>              |                                      |  |                            |
| (вид объекта недвижимости)            |                                      |  |                            |
| Лист № ____ Раздела <b>3</b>          | Всего листов раздела <b>3</b> : ____ | Всего разделов: ____                             | Всего листов выписки: ____ |
| <b>30.09.2021.№ 99/2021/420876982</b> |                                      |  |                            |
| Кадастровый номер:                    |                                      | <b>02:17:000000:121(единое землепользование)</b> |                            |

|   |                       |  |
|---|-----------------------|--|
| План (чертеж, схема) земельного участка   |                       |  |
|  |                       |  |
| Масштаб 1: данные отсутствуют   | Условные обозначения: |  |

|                               |         |                   |
|-------------------------------|---------|-------------------|
| Государственный регистратор   |         | ФГИС ЕГРН         |
| полное наименование должности | подпись | инициалы, фамилия |

М.П.

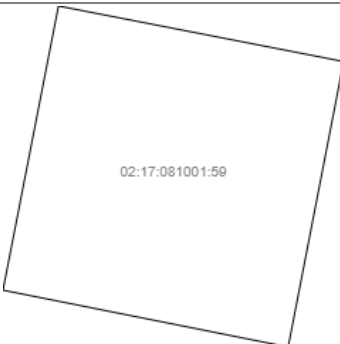
|                                       |                                      |  |                            |
|---------------------------------------|--------------------------------------|--|----------------------------|
| <b>Земельный участок</b>              |                                      |  |                            |
| (вид объекта недвижимости)            |                                      |  |                            |
| Лист № ____ Раздела <b>3</b>          | Всего листов раздела <b>3</b> : ____ | Всего разделов: ____                             | Всего листов выписки: ____ |
| <b>30.09.2021.№ 99/2021/420876982</b> |                                      |  |                            |
| Кадастровый номер:                    |                                      | <b>02:17:000000:121(единое землепользование)</b> |                            |

|   |                       |  |  |
|---|-----------------------|--|--|
| План (чертеж, схема) земельного участка   |                       |  |  |
|  |                       |  |  |
| Масштаб 1: данные отсутствуют   | Условные обозначения: |  |  |

|                               |         |                   |
|-------------------------------|---------|-------------------|
| Государственный регистратор   |         | ФГИС ЕГРН         |
| полное наименование должности | подпись | инициалы, фамилия |

М.П.

|                                       |                                      |  |                            |
|---------------------------------------|--------------------------------------|--|----------------------------|
| <b>Земельный участок</b>              |                                      |  |                            |
| (вид объекта недвижимости)            |                                      |  |                            |
| Лист № ____ Раздела <b>3</b>          | Всего листов раздела <b>3</b> : ____ | Всего разделов: ____                             | Всего листов выписки: ____ |
| <b>30.09.2021.№ 99/2021/420876982</b> |                                      |  |                            |
| Кадастровый номер:                    |                                      | <b>02:17:000000:121(единое землепользование)</b> |                            |


|   |                       |  |  |
|---|-----------------------|--|--|
| План (чертеж, схема) земельного участка   |                       |  |  |
|  |                       |  |  |
| Масштаб 1: данные отсутствуют   | Условные обозначения: |  |  |

|                               |         |                   |
|-------------------------------|---------|-------------------|
| Государственный регистратор   |         | ФГИС ЕГРН         |
| полное наименование должности | подпись | инициалы, фамилия |

М.П.

Выписка из Единого государственного реестра недвижимости об объекте недвижимости  
Описание местоположения земельного участка

|                                       |                                      |  |                            |
|---------------------------------------|--------------------------------------|--|----------------------------|
| <b>Земельный участок</b>              |                                      |  |                            |
| (вид объекта недвижимости)            |                                      |  |                            |
| Лист № ____ Раздела <b>3</b>          | Всего листов раздела <b>3</b> : ____ | Всего разделов: ____                             | Всего листов выписки: ____ |
| <b>30.09.2021.№ 99/2021/420876982</b> |                                      |  |                            |
| Кадастровый номер:                    |                                      | <b>02:17:000000:121(единое землепользование)</b> |                            |

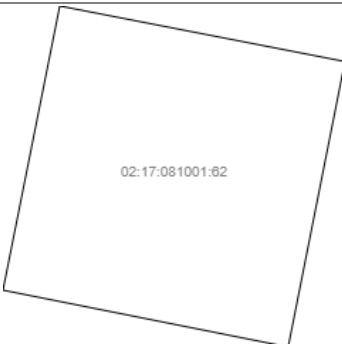
|   |                       |  |  |
|---|-----------------------|--|--|
| План (чертеж, схема) земельного участка   |                       |  |  |
|  |                       |  |  |
| Масштаб 1: данные отсутствуют   | Условные обозначения: |  |  |

|                               |         |                   |
|-------------------------------|---------|-------------------|
| Государственный регистратор   |         | ФГИС ЕГРН         |
| полное наименование должности | подпись | инициалы, фамилия |

М.П.

Выписка из Единого государственного реестра недвижимости об объекте недвижимости  
Описание местоположения земельного участка


|                                       |                                      |  |                            |
|---------------------------------------|--------------------------------------|--|----------------------------|
| <b>Земельный участок</b>              |                                      |  |                            |
| (вид объекта недвижимости)            |                                      |  |                            |
| Лист № ____ Раздела <b>3</b>          | Всего листов раздела <b>3</b> : ____ | Всего разделов: ____                             | Всего листов выписки: ____ |
| <b>30.09.2021.№ 99/2021/420876982</b> |                                      |  |                            |
| Кадастровый номер:                    |                                      | <b>02:17:000000:121(единое землепользование)</b> |                            |

|   |                       |  |  |
|---|-----------------------|--|--|
| План (чертеж, схема) земельного участка   |                       |  |  |
|  |                       |  |  |
| Масштаб 1: данные отсутствуют   | Условные обозначения: |  |  |

|                               |         |                   |
|-------------------------------|---------|-------------------|
| Государственный регистратор   |         | ФГИС ЕГРН         |
| полное наименование должности | подпись | инициалы, фамилия |

М.П.


|                                       |                                     |  |                           |
|---------------------------------------|-------------------------------------|--|---------------------------|
| <b>Земельный участок</b>              |                                     |  |                           |
| (вид объекта недвижимости)            |                                     |  |                           |
| Лист № ___ Раздела <b>3</b>           | Всего листов раздела <b>3</b> : ___ | Всего разделов: ___                              | Всего листов выписки: ___ |
| <b>30.09.2021.№ 99/2021/420876982</b> |                                     |  |                           |
| Кадастровый номер:                    |                                     | <b>02:17:000000:121(единое землепользование)</b> |                           |

|   |                       |  |
|---|-----------------------|--|
| План (чертеж, схема) земельного участка   |                       |  |
|  |                       |  |
| Масштаб 1: данные отсутствуют   | Условные обозначения: |  |

|                               |         |                   |
|-------------------------------|---------|-------------------|
| Государственный регистратор   |         | ФГИС ЕГРН         |
| полное наименование должности | подпись | инициалы, фамилия |

М.П.


|                                       |                                     |  |                           |
|---------------------------------------|-------------------------------------|--|---------------------------|
| <b>Земельный участок</b>              |                                     |  |                           |
| (вид объекта недвижимости)            |                                     |  |                           |
| Лист № ___ Раздела <b>3</b>           | Всего листов раздела <b>3</b> : ___ | Всего разделов: ___                              | Всего листов выписки: ___ |
| <b>30.09.2021.№ 99/2021/420876982</b> |                                     |  |                           |
| Кадастровый номер:                    |                                     | <b>02:17:000000:121(единое землепользование)</b> |                           |

|   |                       |  |
|---|-----------------------|--|
| План (чертеж, схема) земельного участка   |                       |  |
|  |                       |  |
| Масштаб 1: данные отсутствуют   | Условные обозначения: |  |

|                               |         |                   |
|-------------------------------|---------|-------------------|
| Государственный регистратор   |         | ФГИС ЕГРН         |
| полное наименование должности | подпись | инициалы, фамилия |

М.П.

|                                       |                                     |  |                           |
|---------------------------------------|-------------------------------------|--|---------------------------|
| <b>Земельный участок</b>              |                                     |  |                           |
| (вид объекта недвижимости)            |                                     |  |                           |
| Лист № ___ Раздела <b>3</b>           | Всего листов раздела <b>3</b> : ___ | Всего разделов: ___                              | Всего листов выписки: ___ |
| <b>30.09.2021 № 99/2021/420876982</b> |                                     |  |                           |
| Кадастровый номер:                    |                                     | <b>02:17:000000:121(единое землепользование)</b> |                           |

|   |                       |  |
|---|-----------------------|--|
| План (чертеж, схема) земельного участка   |                       |  |
|  |                       |  |
| Масштаб 1: данные отсутствуют   | Условные обозначения: |  |

|                               |         |                   |
|-------------------------------|---------|-------------------|
| Государственный регистратор   |         | ФГИС ЕГРН         |
| полное наименование должности | подпись | инициалы, фамилия |

М.П.

Раздел 3.1

Выписка из Единого государственного реестра недвижимости об объекте недвижимости  
Описание местоположения земельного участка

|                                       |                                       |  |                           |
|---------------------------------------|---------------------------------------|--|---------------------------|
| <b>Земельный участок</b>              |                                       |  |                           |
| (вид объекта недвижимости)            |                                       |  |                           |
| Лист № ___ Раздела <b>3.1</b>         | Всего листов раздела <b>3.1</b> : ___ | Всего разделов: ___                              | Всего листов выписки: ___ |
| <b>30.09.2021 № 99/2021/420876982</b> |                                       |  |                           |
| Кадастровый номер:                    |                                       | <b>02:17:000000:121(единое землепользование)</b> |                           |

| Описание местоположения границ земельного участка |             |          |                    |                              |                                   |                                     |   |
|---|-------------|----------|--------------------|------------------------------|-----------------------------------|-------------------------------------|---|
| Номер п/п   | Номер точки |          | Дирекционный угол  | Горизонтальное проложение, м | Описание закрепления на местности | Кадастровые номера смежных участков | Сведения об адресах правообладателей смежных земельных участков |
|   | начальная   | конечная |                    |                              |                                   |                                     |   |
| 1   | 2           | 3        | 4                  | 5                            | 6                                 | 7                                   | 8   |
| 1   | 1           | 2        | данные отсутствуют | данные отсутствуют           | данные отсутствуют                | данные отсутствуют                  | данные отсутствуют  |
| 2   | 1           | 2        | данные отсутствуют | данные отсутствуют           | данные отсутствуют                | данные отсутствуют                  | данные отсутствуют  |
| 3   | 1           | 2        | данные отсутствуют | данные отсутствуют           | данные отсутствуют                | данные отсутствуют                  | данные отсутствуют  |
| 4   | 1           | 2        | данные отсутствуют | данные отсутствуют           | данные отсутствуют                | данные отсутствуют                  | данные отсутствуют  |
| 5   | 1           | 2        | данные отсутствуют | данные отсутствуют           | данные отсутствуют                | данные отсутствуют                  | данные отсутствуют  |
| 6   | 1           | 2        | данные отсутствуют | данные отсутствуют           | данные отсутствуют                | данные отсутствуют                  | данные отсутствуют  |
| 7   | 1           | 2        | данные отсутствуют | данные отсутствуют           | данные отсутствуют                | данные отсутствуют                  | данные отсутствуют  |
| 8   | 1           | 2        | данные отсутствуют | данные отсутствуют           | данные отсутствуют                | данные отсутствуют                  | данные отсутствуют  |
| 9   | 1           | 2        | данные отсутствуют | данные отсутствуют           | данные отсутствуют                | данные отсутствуют                  | данные отсутствуют  |
| 10  | 1           | 2        | данные отсутствуют | данные отсутствуют           | данные отсутствуют                | данные отсутствуют                  | данные отсутствуют  |
| 11  | 1           | 2        | данные отсутствуют | данные отсутствуют           | данные отсутствуют                | данные отсутствуют                  | данные отсутствуют  |
| 12  | 1           | 2        | данные отсутствуют | данные отсутствуют           | данные отсутствуют                | данные отсутствуют                  | данные отсутствуют  |
| 13  | 1           | 2        | данные отсутствуют | данные отсутствуют           | данные отсутствуют                | данные отсутствуют                  | данные отсутствуют  |

|    |   |   |                    |                    |                    |                    |                    |
|----|---|---|--------------------|--------------------|--------------------|--------------------|--------------------|
| 14 | 1 | 2 | данные отсутствуют | данные отсутствуют | данные отсутствуют | данные отсутствуют | данные отсутствуют |
| 15 | 1 | 2 | данные отсутствуют | данные отсутствуют | данные отсутствуют | данные отсутствуют | данные отсутствуют |

|                               |  |                   |  |
|-------------------------------|--|-------------------|--|
| Государственный регистратор   |  | ФГИС ЕГРН         |  |
| полное наименование должности |  | инициалы, фамилия |  |

М.П.

Раздел 3.1

Выписка из Единого государственного реестра недвижимости об объекте недвижимости  
Описание местоположения земельного участка

|   |                                      |  |                          |
|---|--------------------------------------|--|--------------------------|
| <b>Земельный участок</b>                  |                                      |  |                          |
| <small>(вид объекта недвижимости)</small> |                                      |  |                          |
| Лист № __ Раздела <b>3.1</b>              | Всего листов раздела <b>3.1</b> : __ | Всего разделов: __                               | Всего листов выписки: __ |
| <b>30.09.2021 № 99/2021/420876982</b>     |                                      |  |                          |
| Кадастровый номер:                        |                                      | <b>02:17:000000:121(единое землепользование)</b> |                          |

| Описание местоположения границ земельного участка |             |          |                    |                              |                                   |                                     |   |
|---|-------------|----------|--------------------|------------------------------|-----------------------------------|-------------------------------------|---|
| Номер п/п   | Номер точки |          | Дирекционный угол  | Горизонтальное проложение, м | Описание закрепления на местности | Кадастровые номера смежных участков | Сведения об адресах правообладателей смежных земельных участков |
|   | начальная   | конечная |                    |                              |                                   |                                     |   |
| 1   | 2           | 3        | 4                  | 5                            | 6                                 | 7                                   | 8   |
| 16  | 1           | 2        | данные отсутствуют | данные отсутствуют           | данные отсутствуют                | данные отсутствуют                  | данные отсутствуют  |
| 17  | 1           | 2        | данные отсутствуют | данные отсутствуют           | данные отсутствуют                | данные отсутствуют                  | данные отсутствуют  |
| 18  | 1           | 2        | данные отсутствуют | данные отсутствуют           | данные отсутствуют                | данные отсутствуют                  | данные отсутствуют  |
| 19  | 1           | 2        | данные отсутствуют | данные отсутствуют           | данные отсутствуют                | данные отсутствуют                  | данные отсутствуют  |
| 20  | 1           | 2        | данные отсутствуют | данные отсутствуют           | данные отсутствуют                | данные отсутствуют                  | данные отсутствуют  |
| 21  | 1           | 2        | данные отсутствуют | данные отсутствуют           | данные отсутствуют                | данные отсутствуют                  | данные отсутствуют  |
| 22  | 1           | 2        | данные отсутствуют | данные отсутствуют           | данные отсутствуют                | данные отсутствуют                  | данные отсутствуют  |
| 23  | 1           | 2        | данные отсутствуют | данные отсутствуют           | данные отсутствуют                | данные отсутствуют                  | данные отсутствуют  |
| 24  | 1           | 2        | данные отсутствуют | данные отсутствуют           | данные отсутствуют                | данные отсутствуют                  | данные отсутствуют  |
| 25  | 1           | 2        | данные отсутствуют | данные отсутствуют           | данные отсутствуют                | данные отсутствуют                  | данные отсутствуют  |
| 26  | 1           | 2        | данные отсутствуют | данные отсутствуют           | данные отсутствуют                | данные отсутствуют                  | данные отсутствуют  |
| 27  | 1           | 2        | данные отсутствуют | данные отсутствуют           | данные отсутствуют                | данные отсутствуют                  | данные отсутствуют  |
| 28  | 1           | 2        | данные отсутствуют | данные отсутствуют           | данные отсутствуют                | данные отсутствуют                  | данные отсутствуют  |



|    |   |   |                    |                    |                    |                    |                    |
|----|---|---|--------------------|--------------------|--------------------|--------------------|--------------------|
|    |   |   | отсутствуют        | отсутствуют        |                    |                    |                    |
| 29 | 1 | 2 | данные отсутствуют | данные отсутствуют | данные отсутствуют | данные отсутствуют | данные отсутствуют |
| 30 | 1 | 2 | данные отсутствуют | данные отсутствуют | данные отсутствуют | данные отсутствуют | данные отсутствуют |

|                               |         |                   |
|-------------------------------|---------|-------------------|
| Государственный регистратор   |         | ФГИС ЕГРН         |
| полное наименование должности | подпись | инициалы, фамилия |

М.П.

Раздел 3.1

Выписка из Единого государственного реестра недвижимости об объекте недвижимости  
Описание местоположения земельного участка

|   |                                       |   |                           |
|---|---------------------------------------|---|---------------------------|
| <b>Земельный участок</b>                  |                                       |   |                           |
| <small>(вид объекта недвижимости)</small> |                                       |   |                           |
| Лист № ___ Раздела <b>3.1</b>             | Всего листов раздела <b>3.1</b> : ___ | Всего разделов: ___                               | Всего листов выписки: ___ |
| <b>30.09.2021 № 99/2021/420876982</b>     |                                       |   |                           |
| Кадастровый номер:                        |                                       | <b>02:17:000000:121 (единое землепользование)</b> |                           |

| Описание местоположения границ земельного участка |             |          |                    |                              |                                   |                                     |   |
|---|-------------|----------|--------------------|------------------------------|-----------------------------------|-------------------------------------|---|
| Номер п/п   | Номер точки |          | Дирекционный угол  | Горизонтальное проложение, м | Описание закрепления на местности | Кадастровые номера смежных участков | Сведения об адресах правообладателей смежных земельных участков |
|   | начальная   | конечная |                    |                              |                                   |                                     |   |
| 1   | 2           | 3        | 4                  | 5                            | 6                                 | 7                                   | 8   |
| 31  | 1           | 2        | данные отсутствуют | данные отсутствуют           | данные отсутствуют                | данные отсутствуют                  | данные отсутствуют  |
| 32  | 1           | 2        | данные отсутствуют | данные отсутствуют           | данные отсутствуют                | данные отсутствуют                  | данные отсутствуют  |
| 33  | 1           | 2        | данные отсутствуют | данные отсутствуют           | данные отсутствуют                | данные отсутствуют                  | данные отсутствуют  |
| 34  | 1           | 2        | данные отсутствуют | данные отсутствуют           | данные отсутствуют                | данные отсутствуют                  | данные отсутствуют  |
| 35  | 1           | 2        | данные отсутствуют | данные отсутствуют           | данные отсутствуют                | данные отсутствуют                  | данные отсутствуют  |
| 36  | 1           | 2        | данные отсутствуют | данные отсутствуют           | данные отсутствуют                | данные отсутствуют                  | данные отсутствуют  |
| 37  | 1           | 2        | данные отсутствуют | данные отсутствуют           | данные отсутствуют                | данные отсутствуют                  | данные отсутствуют  |
| 38  | 1           | 2        | данные отсутствуют | данные отсутствуют           | данные отсутствуют                | данные отсутствуют                  | данные отсутствуют  |
| 39  | 1           | 2        | данные отсутствуют | данные отсутствуют           | данные отсутствуют                | данные отсутствуют                  | данные отсутствуют  |
| 40  | 1           | 2        | данные отсутствуют | данные отсутствуют           | данные отсутствуют                | данные отсутствуют                  | данные отсутствуют  |
| 41  | 1           | 2        | данные отсутствуют | данные отсутствуют           | данные отсутствуют                | данные отсутствуют                  | данные отсутствуют  |
| 42  | 1           | 2        | данные отсутствуют | данные отсутствуют           | данные отсутствуют                | данные отсутствуют                  | данные отсутствуют  |
| 43  | 1           | 2        | данные отсутствуют | данные отсутствуют           | данные отсутствуют                | данные отсутствуют                  | данные отсутствуют  |

|    |   |   |                    |                    |                    |                    |                    |
|----|---|---|--------------------|--------------------|--------------------|--------------------|--------------------|
|    |   |   | отсутствуют        | отсутствуют        |                    |                    |                    |
| 44 | 1 | 2 | данные отсутствуют | данные отсутствуют | данные отсутствуют | данные отсутствуют | данные отсутствуют |
| 45 | 1 | 2 | данные отсутствуют | данные отсутствуют | данные отсутствуют | данные отсутствуют | данные отсутствуют |

|                               |         |                   |
|-------------------------------|---------|-------------------|
| Государственный регистратор   |         | ФГИС ЕГРН         |
| полное наименование должности | подпись | инициалы, фамилия |

М.П.

Раздел 3.1

Выписка из Единого государственного реестра недвижимости об объекте недвижимости  
Описание местоположения земельного участка

|   |                                      |   |                          |
|---|--------------------------------------|---|--------------------------|
| <b>Земельный участок</b>                  |                                      |   |                          |
| <small>(вид объекта недвижимости)</small> |                                      |   |                          |
| Лист № __ Раздела <b>3.1</b>              | Всего листов раздела <b>3.1</b> : __ | Всего разделов: __                                | Всего листов выписки: __ |
| <b>30.09.2021 № 99/2021/420876982</b>     |                                      |   |                          |
| Кадастровый номер:                        |                                      | <b>02:17:000000:121 (единое землепользование)</b> |                          |

| Описание местоположения границ земельного участка |             |          |                    |                              |                                   |                                     |   |
|---|-------------|----------|--------------------|------------------------------|-----------------------------------|-------------------------------------|---|
| Номер п/п   | Номер точки |          | Дирекционный угол  | Горизонтальное проложение, м | Описание закрепления на местности | Кадастровые номера смежных участков | Сведения об адресах правообладателей смежных земельных участков |
|   | начальная   | конечная |                    |                              |                                   |                                     |   |
| 1   | 2           | 3        | 4                  | 5                            | 6                                 | 7                                   | 8   |
| 46  | 1           | 2        | данные отсутствуют | данные отсутствуют           | данные отсутствуют                | данные отсутствуют                  | данные отсутствуют  |
| 47  | 1           | 2        | данные отсутствуют | данные отсутствуют           | данные отсутствуют                | данные отсутствуют                  | данные отсутствуют  |
| 48  | 1           | 2        | данные отсутствуют | данные отсутствуют           | данные отсутствуют                | данные отсутствуют                  | данные отсутствуют  |
| 49  | 1           | 2        | данные отсутствуют | данные отсутствуют           | данные отсутствуют                | данные отсутствуют                  | данные отсутствуют  |
| 50  | 1           | 2        | данные отсутствуют | данные отсутствуют           | данные отсутствуют                | данные отсутствуют                  | данные отсутствуют  |
| 51  | 1           | 2        | данные отсутствуют | данные отсутствуют           | данные отсутствуют                | данные отсутствуют                  | данные отсутствуют  |
| 52  | 1           | 2        | данные отсутствуют | данные отсутствуют           | данные отсутствуют                | данные отсутствуют                  | данные отсутствуют  |
| 53  | 1           | 2        | данные отсутствуют | данные отсутствуют           | данные отсутствуют                | данные отсутствуют                  | данные отсутствуют  |
| 54  | 1           | 2        | данные отсутствуют | данные отсутствуют           | данные отсутствуют                | данные отсутствуют                  | данные отсутствуют  |
| 55  | 1           | 2        | данные отсутствуют | данные отсутствуют           | данные отсутствуют                | данные отсутствуют                  | данные отсутствуют  |
| 56  | 1           | 2        | данные отсутствуют | данные отсутствуют           | данные отсутствуют                | данные отсутствуют                  | данные отсутствуют  |
| 57  | 1           | 2        | данные отсутствуют | данные отсутствуют           | данные отсутствуют                | данные отсутствуют                  | данные отсутствуют  |
| 58  | 1           | 2        | данные отсутствуют | данные отсутствуют           | данные отсутствуют                | данные отсутствуют                  | данные отсутствуют  |

|    |   |   |                    |                    |                    |                    |                    |
|----|---|---|--------------------|--------------------|--------------------|--------------------|--------------------|
|    |   |   | отсутствуют        | отсутствуют        |                    |                    |                    |
| 59 | 1 | 2 | данные отсутствуют | данные отсутствуют | данные отсутствуют | данные отсутствуют | данные отсутствуют |
| 60 | 1 | 2 | данные отсутствуют | данные отсутствуют | данные отсутствуют | данные отсутствуют | данные отсутствуют |

|                               |         |                   |
|-------------------------------|---------|-------------------|
| Государственный регистратор   |         | ФГИС ЕГРН         |
| полное наименование должности | подпись | инициалы, фамилия |

М.П.

Раздел 3.1

Выписка из Единого государственного реестра недвижимости об объекте недвижимости  
Описание местоположения земельного участка

|   |                                      |   |                          |
|---|--------------------------------------|---|--------------------------|
| <b>Земельный участок</b>                  |                                      |   |                          |
| <small>(вид объекта недвижимости)</small> |                                      |   |                          |
| Лист № __ Раздела <b>3.1</b>              | Всего листов раздела <b>3.1</b> : __ | Всего разделов: __                                | Всего листов выписки: __ |
| <b>30.09.2021 № 99/2021/420876982</b>     |                                      |   |                          |
| Кадастровый номер:                        |                                      | <b>02:17:000000:121 (единое землепользование)</b> |                          |

| Описание местоположения границ земельного участка |             |          |                    |                              |                                   |                                     |   |
|---|-------------|----------|--------------------|------------------------------|-----------------------------------|-------------------------------------|---|
| Номер п/п   | Номер точки |          | Дирекционный угол  | Горизонтальное проложение, м | Описание закрепления на местности | Кадастровые номера смежных участков | Сведения об адресах правообладателей смежных земельных участков |
|   | начальная   | конечная |                    |                              |                                   |                                     |   |
| 1   | 2           | 3        | 4                  | 5                            | 6                                 | 7                                   | 8   |
| 61  | 1           | 2        | данные отсутствуют | данные отсутствуют           | данные отсутствуют                | данные отсутствуют                  | данные отсутствуют  |
| 62  | 1           | 2        | данные отсутствуют | данные отсутствуют           | данные отсутствуют                | данные отсутствуют                  | данные отсутствуют  |
| 63  | 1           | 2        | данные отсутствуют | данные отсутствуют           | данные отсутствуют                | данные отсутствуют                  | данные отсутствуют  |
| 64  | 1           | 2        | данные отсутствуют | данные отсутствуют           | данные отсутствуют                | данные отсутствуют                  | данные отсутствуют  |
| 65  | 1           | 2        | данные отсутствуют | данные отсутствуют           | данные отсутствуют                | данные отсутствуют                  | данные отсутствуют  |
| 66  | 1           | 2        | данные отсутствуют | данные отсутствуют           | данные отсутствуют                | данные отсутствуют                  | данные отсутствуют  |
| 67  | 1           | 2        | данные отсутствуют | данные отсутствуют           | данные отсутствуют                | данные отсутствуют                  | данные отсутствуют  |
| 68  | 1           | 2        | данные отсутствуют | данные отсутствуют           | данные отсутствуют                | данные отсутствуют                  | данные отсутствуют  |
| 69  | 1           | 2        | данные отсутствуют | данные отсутствуют           | данные отсутствуют                | данные отсутствуют                  | данные отсутствуют  |
| 70  | 1           | 2        | данные отсутствуют | данные отсутствуют           | данные отсутствуют                | данные отсутствуют                  | данные отсутствуют  |
| 71  | 1           | 2        | данные отсутствуют | данные отсутствуют           | данные отсутствуют                | данные отсутствуют                  | данные отсутствуют  |
| 72  | 1           | 2        | данные отсутствуют | данные отсутствуют           | данные отсутствуют                | данные отсутствуют                  | данные отсутствуют  |
| 73  | 2           | 3        | данные             | данные                       | данные отсутствуют                | данные отсутствуют                  | данные отсутствуют  |

|    |   |   |                    |                    |                    |                    |                    |
|----|---|---|--------------------|--------------------|--------------------|--------------------|--------------------|
|    |   |   | отсутствуют        | отсутствуют        |                    |                    |                    |
| 74 | 2 | 3 | данные отсутствуют | данные отсутствуют | данные отсутствуют | данные отсутствуют | данные отсутствуют |
| 75 | 2 | 3 | данные отсутствуют | данные отсутствуют | данные отсутствуют | данные отсутствуют | данные отсутствуют |

|                               |         |                   |
|-------------------------------|---------|-------------------|
| Государственный регистратор   |         | ФГИС ЕГРН         |
| полное наименование должности | подпись | инициалы, фамилия |

М.П.

Раздел 3.1

Выписка из Единого государственного реестра недвижимости об объекте недвижимости  
Описание местоположения земельного участка

|   |                                      |   |                          |
|---|--------------------------------------|---|--------------------------|
| <b>Земельный участок</b>                  |                                      |   |                          |
| <small>(вид объекта недвижимости)</small> |                                      |   |                          |
| Лист № __ Раздела <b>3.1</b>              | Всего листов раздела <b>3.1</b> : __ | Всего разделов: __                                | Всего листов выписки: __ |
| <b>30.09.2021 № 99/2021/420876982</b>     |                                      |   |                          |
| Кадастровый номер:                        |                                      | <b>02:17:000000:121 (единое землепользование)</b> |                          |

| Описание местоположения границ земельного участка |             |          |                    |                              |                                   |                                     |   |
|---|-------------|----------|--------------------|------------------------------|-----------------------------------|-------------------------------------|---|
| Номер п/п   | Номер точки |          | Дирекционный угол  | Горизонтальное проложение, м | Описание закрепления на местности | Кадастровые номера смежных участков | Сведения об адресах правообладателей смежных земельных участков |
|   | начальная   | конечная |                    |                              |                                   |                                     |   |
| 1   | 2           | 3        | 4                  | 5                            | 6                                 | 7                                   | 8   |
| 76  | 2           | 3        | данные отсутствуют | данные отсутствуют           | данные отсутствуют                | данные отсутствуют                  | данные отсутствуют  |
| 77  | 2           | 3        | данные отсутствуют | данные отсутствуют           | данные отсутствуют                | данные отсутствуют                  | данные отсутствуют  |
| 78  | 2           | 3        | данные отсутствуют | данные отсутствуют           | данные отсутствуют                | данные отсутствуют                  | данные отсутствуют  |
| 79  | 2           | 3        | данные отсутствуют | данные отсутствуют           | данные отсутствуют                | данные отсутствуют                  | данные отсутствуют  |
| 80  | 2           | 3        | данные отсутствуют | данные отсутствуют           | данные отсутствуют                | данные отсутствуют                  | данные отсутствуют  |
| 81  | 2           | 3        | данные отсутствуют | данные отсутствуют           | данные отсутствуют                | данные отсутствуют                  | данные отсутствуют  |
| 82  | 2           | 3        | данные отсутствуют | данные отсутствуют           | данные отсутствуют                | данные отсутствуют                  | данные отсутствуют  |
| 83  | 2           | 3        | данные отсутствуют | данные отсутствуют           | данные отсутствуют                | данные отсутствуют                  | данные отсутствуют  |
| 84  | 2           | 3        | данные отсутствуют | данные отсутствуют           | данные отсутствуют                | данные отсутствуют                  | данные отсутствуют  |
| 85  | 2           | 3        | данные отсутствуют | данные отсутствуют           | данные отсутствуют                | данные отсутствуют                  | данные отсутствуют  |
| 86  | 2           | 3        | данные отсутствуют | данные отсутствуют           | данные отсутствуют                | данные отсутствуют                  | данные отсутствуют  |
| 87  | 2           | 3        | данные отсутствуют | данные отсутствуют           | данные отсутствуют                | данные отсутствуют                  | данные отсутствуют  |
| 88  | 2           | 3        | данные отсутствуют | данные отсутствуют           | данные отсутствуют                | данные отсутствуют                  | данные отсутствуют  |

|    |   |   |                    |                    |                    |                    |                    |
|----|---|---|--------------------|--------------------|--------------------|--------------------|--------------------|
|    |   |   | отсутствуют        | отсутствуют        |                    |                    |                    |
| 89 | 2 | 3 | данные отсутствуют | данные отсутствуют | данные отсутствуют | данные отсутствуют | данные отсутствуют |
| 90 | 2 | 3 | данные отсутствуют | данные отсутствуют | данные отсутствуют | данные отсутствуют | данные отсутствуют |

|                               |  |         |                   |
|-------------------------------|--|---------|-------------------|
| Государственный регистратор   |  |         | ФГИС ЕГРН         |
| полное наименование должности |  | подпись | инициалы, фамилия |

М.П.

Раздел 3.1

Выписка из Единого государственного реестра недвижимости об объекте недвижимости  
Описание местоположения земельного участка

|   |                                      |   |                          |
|---|--------------------------------------|---|--------------------------|
| <b>Земельный участок</b>                  |                                      |   |                          |
| <small>(вид объекта недвижимости)</small> |                                      |   |                          |
| Лист № __ Раздела <b>3.1</b>              | Всего листов раздела <b>3.1</b> : __ | Всего разделов: __                                | Всего листов выписки: __ |
| <b>30.09.2021 № 99/2021/420876982</b>     |                                      |   |                          |
| Кадастровый номер:                        |                                      | <b>02:17:000000:121 (единое землепользование)</b> |                          |

| Описание местоположения границ земельного участка |             |          |                    |                              |                                   |                                     |   |
|---|-------------|----------|--------------------|------------------------------|-----------------------------------|-------------------------------------|---|
| Номер п/п   | Номер точки |          | Дирекционный угол  | Горизонтальное проложение, м | Описание закрепления на местности | Кадастровые номера смежных участков | Сведения об адресах правообладателей смежных земельных участков |
|   | начальная   | конечная |                    |                              |                                   |                                     |   |
| 1   | 2           | 3        | 4                  | 5                            | 6                                 | 7                                   | 8   |
| 91  | 2           | 3        | данные отсутствуют | данные отсутствуют           | данные отсутствуют                | данные отсутствуют                  | данные отсутствуют  |
| 92  | 2           | 3        | данные отсутствуют | данные отсутствуют           | данные отсутствуют                | данные отсутствуют                  | данные отсутствуют  |
| 93  | 2           | 3        | данные отсутствуют | данные отсутствуют           | данные отсутствуют                | данные отсутствуют                  | данные отсутствуют  |
| 94  | 2           | 3        | данные отсутствуют | данные отсутствуют           | данные отсутствуют                | данные отсутствуют                  | данные отсутствуют  |
| 95  | 2           | 3        | данные отсутствуют | данные отсутствуют           | данные отсутствуют                | данные отсутствуют                  | данные отсутствуют  |
| 96  | 2           | 3        | данные отсутствуют | данные отсутствуют           | данные отсутствуют                | данные отсутствуют                  | данные отсутствуют  |
| 97  | 2           | 3        | данные отсутствуют | данные отсутствуют           | данные отсутствуют                | данные отсутствуют                  | данные отсутствуют  |
| 98  | 2           | 3        | данные отсутствуют | данные отсутствуют           | данные отсутствуют                | данные отсутствуют                  | данные отсутствуют  |
| 99  | 2           | 3        | данные отсутствуют | данные отсутствуют           | данные отсутствуют                | данные отсутствуют                  | данные отсутствуют  |
| 100   | 2           | 3        | данные отсутствуют | данные отсутствуют           | данные отсутствуют                | данные отсутствуют                  | данные отсутствуют  |
| 101   | 2           | 3        | данные отсутствуют | данные отсутствуют           | данные отсутствуют                | данные отсутствуют                  | данные отсутствуют  |
| 102   | 2           | 3        | данные отсутствуют | данные отсутствуют           | данные отсутствуют                | данные отсутствуют                  | данные отсутствуют  |
| 103   | 2           | 3        | данные отсутствуют | данные отсутствуют           | данные отсутствуют                | данные отсутствуют                  | данные отсутствуют  |

|     |   |   |                    |                    |                    |                    |                    |
|-----|---|---|--------------------|--------------------|--------------------|--------------------|--------------------|
|     |   |   | отсутствуют        | отсутствуют        |                    |                    |                    |
| 104 | 2 | 3 | данные отсутствуют | данные отсутствуют | данные отсутствуют | данные отсутствуют | данные отсутствуют |
| 105 | 2 | 3 | данные отсутствуют | данные отсутствуют | данные отсутствуют | данные отсутствуют | данные отсутствуют |

|                               |         |                   |
|-------------------------------|---------|-------------------|
| Государственный регистратор   |         | ФГИС ЕГРН         |
| полное наименование должности | подпись | инициалы, фамилия |

М.П.

Раздел 3.1

Выписка из Единого государственного реестра недвижимости об объекте недвижимости  
Описание местоположения земельного участка

|   |                                      |   |                          |
|---|--------------------------------------|---|--------------------------|
| <b>Земельный участок</b>                  |                                      |   |                          |
| <small>(вид объекта недвижимости)</small> |                                      |   |                          |
| Лист № __ Раздела <b>3.1</b>              | Всего листов раздела <b>3.1</b> : __ | Всего разделов: __                                | Всего листов выписки: __ |
| <b>30.09.2021 № 99/2021/420876982</b>     |                                      |   |                          |
| Кадастровый номер:                        |                                      | <b>02:17:000000:121 (единое землепользование)</b> |                          |

| Описание местоположения границ земельного участка |             |          |                    |                              |                                   |                                     |   |
|---|-------------|----------|--------------------|------------------------------|-----------------------------------|-------------------------------------|---|
| Номер п/п   | Номер точки |          | Дирекционный угол  | Горизонтальное проложение, м | Описание закрепления на местности | Кадастровые номера смежных участков | Сведения об адресах правообладателей смежных земельных участков |
|   | начальная   | конечная |                    |                              |                                   |                                     |   |
| 1   | 2           | 3        | 4                  | 5                            | 6                                 | 7                                   | 8   |
| 106   | 2           | 3        | данные отсутствуют | данные отсутствуют           | данные отсутствуют                | данные отсутствуют                  | данные отсутствуют  |
| 107   | 2           | 3        | данные отсутствуют | данные отсутствуют           | данные отсутствуют                | данные отсутствуют                  | данные отсутствуют  |
| 108   | 2           | 3        | данные отсутствуют | данные отсутствуют           | данные отсутствуют                | данные отсутствуют                  | данные отсутствуют  |
| 109   | 2           | 3        | данные отсутствуют | данные отсутствуют           | данные отсутствуют                | данные отсутствуют                  | данные отсутствуют  |
| 110   | 2           | 3        | данные отсутствуют | данные отсутствуют           | данные отсутствуют                | данные отсутствуют                  | данные отсутствуют  |
| 111   | 2           | 3        | данные отсутствуют | данные отсутствуют           | данные отсутствуют                | данные отсутствуют                  | данные отсутствуют  |
| 112   | 2           | 3        | данные отсутствуют | данные отсутствуют           | данные отсутствуют                | данные отсутствуют                  | данные отсутствуют  |
| 113   | 2           | 3        | данные отсутствуют | данные отсутствуют           | данные отсутствуют                | данные отсутствуют                  | данные отсутствуют  |
| 114   | 2           | 3        | данные отсутствуют | данные отсутствуют           | данные отсутствуют                | данные отсутствуют                  | данные отсутствуют  |
| 115   | 2           | 3        | данные отсутствуют | данные отсутствуют           | данные отсутствуют                | данные отсутствуют                  | данные отсутствуют  |
| 116   | 2           | 3        | данные отсутствуют | данные отсутствуют           | данные отсутствуют                | данные отсутствуют                  | данные отсутствуют  |
| 117   | 2           | 3        | данные отсутствуют | данные отсутствуют           | данные отсутствуют                | данные отсутствуют                  | данные отсутствуют  |
| 118   | 2           | 3        | данные отсутствуют | данные отсутствуют           | данные отсутствуют                | данные отсутствуют                  | данные отсутствуют  |

|     |   |   |                    |                    |                    |                    |                    |
|-----|---|---|--------------------|--------------------|--------------------|--------------------|--------------------|
|     |   |   | отсутствуют        | отсутствуют        |                    |                    |                    |
| 119 | 2 | 3 | данные отсутствуют | данные отсутствуют | данные отсутствуют | данные отсутствуют | данные отсутствуют |
| 120 | 2 | 3 | данные отсутствуют | данные отсутствуют | данные отсутствуют | данные отсутствуют | данные отсутствуют |

|                               |  |                   |  |
|-------------------------------|--|-------------------|--|
| Государственный регистратор   |  | ФГИС ЕГРН         |  |
| полное наименование должности |  | подпись           |  |
|                               |  | инициалы, фамилия |  |

М.П.

Раздел 3.1

Выписка из Единого государственного реестра недвижимости об объекте недвижимости  
Описание местоположения земельного участка

|   |                                       |   |                           |
|---|---------------------------------------|---|---------------------------|
| <b>Земельный участок</b>                  |                                       |   |                           |
| <small>(вид объекта недвижимости)</small> |                                       |   |                           |
| Лист № ___ Раздела <b>3.1</b>             | Всего листов раздела <b>3.1</b> : ___ | Всего разделов: ___                               | Всего листов выписки: ___ |
| <b>30.09.2021 № 99/2021/420876982</b>     |                                       |   |                           |
| Кадастровый номер:                        |                                       | <b>02:17:000000:121 (единое землепользование)</b> |                           |

| Описание местоположения границ земельного участка |             |          |                    |                              |                                   |                                     |   |
|---|-------------|----------|--------------------|------------------------------|-----------------------------------|-------------------------------------|---|
| Номер п/п   | Номер точки |          | Дирекционный угол  | Горизонтальное проложение, м | Описание закрепления на местности | Кадастровые номера смежных участков | Сведения об адресах правообладателей смежных земельных участков |
|   | начальная   | конечная |                    |                              |                                   |                                     |   |
| 1   | 2           | 3        | 4                  | 5                            | 6                                 | 7                                   | 8   |
| 121   | 2           | 3        | данные отсутствуют | данные отсутствуют           | данные отсутствуют                | данные отсутствуют                  | данные отсутствуют  |
| 122   | 2           | 3        | данные отсутствуют | данные отсутствуют           | данные отсутствуют                | данные отсутствуют                  | данные отсутствуют  |
| 123   | 2           | 3        | данные отсутствуют | данные отсутствуют           | данные отсутствуют                | данные отсутствуют                  | данные отсутствуют  |
| 124   | 2           | 3        | данные отсутствуют | данные отсутствуют           | данные отсутствуют                | данные отсутствуют                  | данные отсутствуют  |
| 125   | 2           | 3        | данные отсутствуют | данные отсутствуют           | данные отсутствуют                | данные отсутствуют                  | данные отсутствуют  |
| 126   | 2           | 3        | данные отсутствуют | данные отсутствуют           | данные отсутствуют                | данные отсутствуют                  | данные отсутствуют  |
| 127   | 2           | 3        | данные отсутствуют | данные отсутствуют           | данные отсутствуют                | данные отсутствуют                  | данные отсутствуют  |
| 128   | 2           | 3        | данные отсутствуют | данные отсутствуют           | данные отсутствуют                | данные отсутствуют                  | данные отсутствуют  |
| 129   | 2           | 3        | данные отсутствуют | данные отсутствуют           | данные отсутствуют                | данные отсутствуют                  | данные отсутствуют  |
| 130   | 2           | 3        | данные отсутствуют | данные отсутствуют           | данные отсутствуют                | данные отсутствуют                  | данные отсутствуют  |
| 131   | 2           | 3        | данные отсутствуют | данные отсутствуют           | данные отсутствуют                | данные отсутствуют                  | данные отсутствуют  |
| 132   | 2           | 3        | данные отсутствуют | данные отсутствуют           | данные отсутствуют                | данные отсутствуют                  | данные отсутствуют  |
| 133   | 2           | 3        | данные отсутствуют | данные отсутствуют           | данные отсутствуют                | данные отсутствуют                  | данные отсутствуют  |

|     |   |   |                    |                    |                    |                    |                    |
|-----|---|---|--------------------|--------------------|--------------------|--------------------|--------------------|
|     |   |   | отсутствуют        | отсутствуют        |                    |                    |                    |
| 134 | 2 | 3 | данные отсутствуют | данные отсутствуют | данные отсутствуют | данные отсутствуют | данные отсутствуют |
| 135 | 2 | 3 | данные отсутствуют | данные отсутствуют | данные отсутствуют | данные отсутствуют | данные отсутствуют |

|                               |         |                   |
|-------------------------------|---------|-------------------|
| Государственный регистратор   |         | ФГИС ЕГРН         |
| полное наименование должности | подпись | инициалы, фамилия |

М.П.

Раздел 3.1

Выписка из Единого государственного реестра недвижимости об объекте недвижимости  
Описание местоположения земельного участка

|   |                                      |   |                          |
|---|--------------------------------------|---|--------------------------|
| <b>Земельный участок</b>                  |                                      |   |                          |
| <small>(вид объекта недвижимости)</small> |                                      |   |                          |
| Лист № __ Раздела <b>3.1</b>              | Всего листов раздела <b>3.1</b> : __ | Всего разделов: __                                | Всего листов выписки: __ |
| <b>30.09.2021 № 99/2021/420876982</b>     |                                      |   |                          |
| Кадастровый номер:                        |                                      | <b>02:17:000000:121 (единое землепользование)</b> |                          |

| Описание местоположения границ земельного участка |             |          |                    |                              |                                   |                                     |   |
|---|-------------|----------|--------------------|------------------------------|-----------------------------------|-------------------------------------|---|
| Номер п/п   | Номер точки |          | Дирекционный угол  | Горизонтальное проложение, м | Описание закрепления на местности | Кадастровые номера смежных участков | Сведения об адресах правообладателей смежных земельных участков |
|   | начальная   | конечная |                    |                              |                                   |                                     |   |
| 1   | 2           | 3        | 4                  | 5                            | 6                                 | 7                                   | 8   |
| 136   | 2           | 3        | данные отсутствуют | данные отсутствуют           | данные отсутствуют                | данные отсутствуют                  | данные отсутствуют  |
| 137   | 2           | 3        | данные отсутствуют | данные отсутствуют           | данные отсутствуют                | данные отсутствуют                  | данные отсутствуют  |
| 138   | 2           | 3        | данные отсутствуют | данные отсутствуют           | данные отсутствуют                | данные отсутствуют                  | данные отсутствуют  |
| 139   | 2           | 3        | данные отсутствуют | данные отсутствуют           | данные отсутствуют                | данные отсутствуют                  | данные отсутствуют  |
| 140   | 2           | 3        | данные отсутствуют | данные отсутствуют           | данные отсутствуют                | данные отсутствуют                  | данные отсутствуют  |
| 141   | 2           | 3        | данные отсутствуют | данные отсутствуют           | данные отсутствуют                | данные отсутствуют                  | данные отсутствуют  |
| 142   | 2           | 3        | данные отсутствуют | данные отсутствуют           | данные отсутствуют                | данные отсутствуют                  | данные отсутствуют  |
| 143   | 2           | 3        | данные отсутствуют | данные отсутствуют           | данные отсутствуют                | данные отсутствуют                  | данные отсутствуют  |
| 144   | 2           | 3        | данные отсутствуют | данные отсутствуют           | данные отсутствуют                | данные отсутствуют                  | данные отсутствуют  |
| 145   | 3           | 4        | данные отсутствуют | данные отсутствуют           | данные отсутствуют                | данные отсутствуют                  | данные отсутствуют  |
| 146   | 3           | 4        | данные отсутствуют | данные отсутствуют           | данные отсутствуют                | данные отсутствуют                  | данные отсутствуют  |
| 147   | 3           | 4        | данные отсутствуют | данные отсутствуют           | данные отсутствуют                | данные отсутствуют                  | данные отсутствуют  |
| 148   | 3           | 4        | данные отсутствуют | данные отсутствуют           | данные отсутствуют                | данные отсутствуют                  | данные отсутствуют  |



|     |   |   |                    |                    |                    |                    |                    |
|-----|---|---|--------------------|--------------------|--------------------|--------------------|--------------------|
|     |   |   | отсутствуют        | отсутствуют        |                    |                    |                    |
| 149 | 3 | 4 | данные отсутствуют | данные отсутствуют | данные отсутствуют | данные отсутствуют | данные отсутствуют |
| 150 | 3 | 4 | данные отсутствуют | данные отсутствуют | данные отсутствуют | данные отсутствуют | данные отсутствуют |

|                               |         |                   |
|-------------------------------|---------|-------------------|
| Государственный регистратор   |         | ФГИС ЕГРН         |
| полное наименование должности | подпись | инициалы, фамилия |

М.П.

Раздел 3.1

Выписка из Единого государственного реестра недвижимости об объекте недвижимости  
Описание местоположения земельного участка

|   |                                      |   |                          |
|---|--------------------------------------|---|--------------------------|
| <b>Земельный участок</b>                  |                                      |   |                          |
| <small>(вид объекта недвижимости)</small> |                                      |   |                          |
| Лист № __ Раздела <b>3.1</b>              | Всего листов раздела <b>3.1</b> : __ | Всего разделов: __                                | Всего листов выписки: __ |
| <b>30.09.2021 № 99/2021/420876982</b>     |                                      |   |                          |
| Кадастровый номер:                        |                                      | <b>02:17:000000:121 (единое землепользование)</b> |                          |

| Описание местоположения границ земельного участка |             |          |                    |                              |                                   |                                     |   |
|---|-------------|----------|--------------------|------------------------------|-----------------------------------|-------------------------------------|---|
| Номер п/п   | Номер точки |          | Дирекционный угол  | Горизонтальное проложение, м | Описание закрепления на местности | Кадастровые номера смежных участков | Сведения об адресах правообладателей смежных земельных участков |
|   | начальная   | конечная |                    |                              |                                   |                                     |   |
| 1   | 2           | 3        | 4                  | 5                            | 6                                 | 7                                   | 8   |
| 151   | 3           | 4        | данные отсутствуют | данные отсутствуют           | данные отсутствуют                | данные отсутствуют                  | данные отсутствуют  |
| 152   | 3           | 4        | данные отсутствуют | данные отсутствуют           | данные отсутствуют                | данные отсутствуют                  | данные отсутствуют  |
| 153   | 3           | 4        | данные отсутствуют | данные отсутствуют           | данные отсутствуют                | данные отсутствуют                  | данные отсутствуют  |
| 154   | 3           | 4        | данные отсутствуют | данные отсутствуют           | данные отсутствуют                | данные отсутствуют                  | данные отсутствуют  |
| 155   | 3           | 4        | данные отсутствуют | данные отсутствуют           | данные отсутствуют                | данные отсутствуют                  | данные отсутствуют  |
| 156   | 3           | 4        | данные отсутствуют | данные отсутствуют           | данные отсутствуют                | данные отсутствуют                  | данные отсутствуют  |
| 157   | 3           | 4        | данные отсутствуют | данные отсутствуют           | данные отсутствуют                | данные отсутствуют                  | данные отсутствуют  |
| 158   | 3           | 4        | данные отсутствуют | данные отсутствуют           | данные отсутствуют                | данные отсутствуют                  | данные отсутствуют  |
| 159   | 3           | 4        | данные отсутствуют | данные отсутствуют           | данные отсутствуют                | данные отсутствуют                  | данные отсутствуют  |
| 160   | 3           | 4        | данные отсутствуют | данные отсутствуют           | данные отсутствуют                | данные отсутствуют                  | данные отсутствуют  |
| 161   | 3           | 4        | данные отсутствуют | данные отсутствуют           | данные отсутствуют                | данные отсутствуют                  | данные отсутствуют  |
| 162   | 3           | 4        | данные отсутствуют | данные отсутствуют           | данные отсутствуют                | данные отсутствуют                  | данные отсутствуют  |
| 163   | 3           | 4        | данные отсутствуют | данные отсутствуют           | данные отсутствуют                | данные отсутствуют                  | данные отсутствуют  |

|     |   |   |                    |                    |                    |                    |                    |
|-----|---|---|--------------------|--------------------|--------------------|--------------------|--------------------|
|     |   |   | отсутствуют        | отсутствуют        |                    |                    |                    |
| 164 | 3 | 4 | данные отсутствуют | данные отсутствуют | данные отсутствуют | данные отсутствуют | данные отсутствуют |
| 165 | 3 | 4 | данные отсутствуют | данные отсутствуют | данные отсутствуют | данные отсутствуют | данные отсутствуют |

|                               |         |                   |
|-------------------------------|---------|-------------------|
| Государственный регистратор   |         | ФГИС ЕГРН         |
| полное наименование должности | подпись | инициалы, фамилия |

М.П.

Раздел 3.1

Выписка из Единого государственного реестра недвижимости об объекте недвижимости  
Описание местоположения земельного участка

|   |                                       |   |                           |
|---|---------------------------------------|---|---------------------------|
| <b>Земельный участок</b>                  |                                       |   |                           |
| <small>(вид объекта недвижимости)</small> |                                       |   |                           |
| Лист № ___ Раздела <b>3.1</b>             | Всего листов раздела <b>3.1</b> : ___ | Всего разделов: ___                               | Всего листов выписки: ___ |
| <b>30.09.2021 № 99/2021/420876982</b>     |                                       |   |                           |
| Кадастровый номер:                        |                                       | <b>02:17:000000:121 (единое землепользование)</b> |                           |

| Описание местоположения границ земельного участка |             |          |                    |                              |                                   |                                     |   |
|---|-------------|----------|--------------------|------------------------------|-----------------------------------|-------------------------------------|---|
| Номер п/п   | Номер точки |          | Дирекционный угол  | Горизонтальное проложение, м | Описание закрепления на местности | Кадастровые номера смежных участков | Сведения об адресах правообладателей смежных земельных участков |
|   | начальная   | конечная |                    |                              |                                   |                                     |   |
| 1   | 2           | 3        | 4                  | 5                            | 6                                 | 7                                   | 8   |
| 166   | 3           | 4        | данные отсутствуют | данные отсутствуют           | данные отсутствуют                | данные отсутствуют                  | данные отсутствуют  |
| 167   | 3           | 4        | данные отсутствуют | данные отсутствуют           | данные отсутствуют                | данные отсутствуют                  | данные отсутствуют  |
| 168   | 3           | 4        | данные отсутствуют | данные отсутствуют           | данные отсутствуют                | данные отсутствуют                  | данные отсутствуют  |
| 169   | 3           | 4        | данные отсутствуют | данные отсутствуют           | данные отсутствуют                | данные отсутствуют                  | данные отсутствуют  |
| 170   | 3           | 4        | данные отсутствуют | данные отсутствуют           | данные отсутствуют                | данные отсутствуют                  | данные отсутствуют  |
| 171   | 3           | 4        | данные отсутствуют | данные отсутствуют           | данные отсутствуют                | данные отсутствуют                  | данные отсутствуют  |
| 172   | 3           | 4        | данные отсутствуют | данные отсутствуют           | данные отсутствуют                | данные отсутствуют                  | данные отсутствуют  |
| 173   | 3           | 4        | данные отсутствуют | данные отсутствуют           | данные отсутствуют                | данные отсутствуют                  | данные отсутствуют  |
| 174   | 3           | 4        | данные отсутствуют | данные отсутствуют           | данные отсутствуют                | данные отсутствуют                  | данные отсутствуют  |
| 175   | 3           | 4        | данные отсутствуют | данные отсутствуют           | данные отсутствуют                | данные отсутствуют                  | данные отсутствуют  |
| 176   | 3           | 4        | данные отсутствуют | данные отсутствуют           | данные отсутствуют                | данные отсутствуют                  | данные отсутствуют  |
| 177   | 3           | 4        | данные отсутствуют | данные отсутствуют           | данные отсутствуют                | данные отсутствуют                  | данные отсутствуют  |
| 178   | 3           | 4        | данные отсутствуют | данные отсутствуют           | данные отсутствуют                | данные отсутствуют                  | данные отсутствуют  |

|     |   |   |                    |                    |                    |                    |                    |
|-----|---|---|--------------------|--------------------|--------------------|--------------------|--------------------|
|     |   |   | отсутствуют        | отсутствуют        |                    |                    |                    |
| 179 | 3 | 4 | данные отсутствуют | данные отсутствуют | данные отсутствуют | данные отсутствуют | данные отсутствуют |
| 180 | 3 | 4 | данные отсутствуют | данные отсутствуют | данные отсутствуют | данные отсутствуют | данные отсутствуют |

|                               |         |                   |
|-------------------------------|---------|-------------------|
| Государственный регистратор   |         | ФГИС ЕГРН         |
| полное наименование должности | подпись | инициалы, фамилия |

М.П.

Раздел 3.1

Выписка из Единого государственного реестра недвижимости об объекте недвижимости  
Описание местоположения земельного участка

|   |                                       |   |                           |
|---|---------------------------------------|---|---------------------------|
| <b>Земельный участок</b>                  |                                       |   |                           |
| <small>(вид объекта недвижимости)</small> |                                       |   |                           |
| Лист № ___ Раздела <b>3.1</b>             | Всего листов раздела <b>3.1</b> : ___ | Всего разделов: ___                               | Всего листов выписки: ___ |
| <b>30.09.2021 № 99/2021/420876982</b>     |                                       |   |                           |
| Кадастровый номер:                        |                                       | <b>02:17:000000:121 (единое землепользование)</b> |                           |

| Описание местоположения границ земельного участка |             |          |                    |                              |                                   |                                     |   |
|---|-------------|----------|--------------------|------------------------------|-----------------------------------|-------------------------------------|---|
| Номер п/п   | Номер точки |          | Дирекционный угол  | Горизонтальное проложение, м | Описание закрепления на местности | Кадастровые номера смежных участков | Сведения об адресах правообладателей смежных земельных участков |
|   | начальная   | конечная |                    |                              |                                   |                                     |   |
| 1   | 2           | 3        | 4                  | 5                            | 6                                 | 7                                   | 8   |
| 181   | 3           | 4        | данные отсутствуют | данные отсутствуют           | данные отсутствуют                | данные отсутствуют                  | данные отсутствуют  |
| 182   | 3           | 4        | данные отсутствуют | данные отсутствуют           | данные отсутствуют                | данные отсутствуют                  | данные отсутствуют  |
| 183   | 3           | 4        | данные отсутствуют | данные отсутствуют           | данные отсутствуют                | данные отсутствуют                  | данные отсутствуют  |
| 184   | 3           | 4        | данные отсутствуют | данные отсутствуют           | данные отсутствуют                | данные отсутствуют                  | данные отсутствуют  |
| 185   | 3           | 4        | данные отсутствуют | данные отсутствуют           | данные отсутствуют                | данные отсутствуют                  | данные отсутствуют  |
| 186   | 3           | 4        | данные отсутствуют | данные отсутствуют           | данные отсутствуют                | данные отсутствуют                  | данные отсутствуют  |
| 187   | 3           | 4        | данные отсутствуют | данные отсутствуют           | данные отсутствуют                | данные отсутствуют                  | данные отсутствуют  |
| 188   | 3           | 4        | данные отсутствуют | данные отсутствуют           | данные отсутствуют                | данные отсутствуют                  | данные отсутствуют  |
| 189   | 3           | 4        | данные отсутствуют | данные отсутствуют           | данные отсутствуют                | данные отсутствуют                  | данные отсутствуют  |
| 190   | 3           | 4        | данные отсутствуют | данные отсутствуют           | данные отсутствуют                | данные отсутствуют                  | данные отсутствуют  |
| 191   | 3           | 4        | данные отсутствуют | данные отсутствуют           | данные отсутствуют                | данные отсутствуют                  | данные отсутствуют  |
| 192   | 3           | 4        | данные отсутствуют | данные отсутствуют           | данные отсутствуют                | данные отсутствуют                  | данные отсутствуют  |
| 193   | 3           | 4        | данные отсутствуют | данные отсутствуют           | данные отсутствуют                | данные отсутствуют                  | данные отсутствуют  |

|     |   |   |                    |                    |                    |                    |                    |
|-----|---|---|--------------------|--------------------|--------------------|--------------------|--------------------|
|     |   |   | отсутствуют        | отсутствуют        |                    |                    |                    |
| 194 | 3 | 4 | данные отсутствуют | данные отсутствуют | данные отсутствуют | данные отсутствуют | данные отсутствуют |
| 195 | 3 | 4 | данные отсутствуют | данные отсутствуют | данные отсутствуют | данные отсутствуют | данные отсутствуют |

|                               |         |                   |
|-------------------------------|---------|-------------------|
| Государственный регистратор   |         | ФГИС ЕГРН         |
| полное наименование должности | подпись | инициалы, фамилия |

М.П.

Раздел 3.1

Выписка из Единого государственного реестра недвижимости об объекте недвижимости  
Описание местоположения земельного участка

|   |                                      |   |                          |
|---|--------------------------------------|---|--------------------------|
| <b>Земельный участок</b>                  |                                      |   |                          |
| <small>(вид объекта недвижимости)</small> |                                      |   |                          |
| Лист № __ Раздела <b>3.1</b>              | Всего листов раздела <b>3.1</b> : __ | Всего разделов: __                                | Всего листов выписки: __ |
| <b>30.09.2021 № 99/2021/420876982</b>     |                                      |   |                          |
| Кадастровый номер:                        |                                      | <b>02:17:000000:121 (единое землепользование)</b> |                          |

| Описание местоположения границ земельного участка |             |          |                    |                              |                                   |                                     |   |
|---|-------------|----------|--------------------|------------------------------|-----------------------------------|-------------------------------------|---|
| Номер п/п   | Номер точки |          | Дирекционный угол  | Горизонтальное проложение, м | Описание закрепления на местности | Кадастровые номера смежных участков | Сведения об адресах правообладателей смежных земельных участков |
|   | начальная   | конечная |                    |                              |                                   |                                     |   |
| 1   | 2           | 3        | 4                  | 5                            | 6                                 | 7                                   | 8   |
| 196   | 3           | 4        | данные отсутствуют | данные отсутствуют           | данные отсутствуют                | данные отсутствуют                  | данные отсутствуют  |
| 197   | 3           | 4        | данные отсутствуют | данные отсутствуют           | данные отсутствуют                | данные отсутствуют                  | данные отсутствуют  |
| 198   | 3           | 4        | данные отсутствуют | данные отсутствуют           | данные отсутствуют                | данные отсутствуют                  | данные отсутствуют  |
| 199   | 3           | 4        | данные отсутствуют | данные отсутствуют           | данные отсутствуют                | данные отсутствуют                  | данные отсутствуют  |
| 200   | 3           | 4        | данные отсутствуют | данные отсутствуют           | данные отсутствуют                | данные отсутствуют                  | данные отсутствуют  |
| 201   | 3           | 4        | данные отсутствуют | данные отсутствуют           | данные отсутствуют                | данные отсутствуют                  | данные отсутствуют  |
| 202   | 3           | 4        | данные отсутствуют | данные отсутствуют           | данные отсутствуют                | данные отсутствуют                  | данные отсутствуют  |
| 203   | 3           | 4        | данные отсутствуют | данные отсутствуют           | данные отсутствуют                | данные отсутствуют                  | данные отсутствуют  |
| 204   | 3           | 4        | данные отсутствуют | данные отсутствуют           | данные отсутствуют                | данные отсутствуют                  | данные отсутствуют  |
| 205   | 3           | 4        | данные отсутствуют | данные отсутствуют           | данные отсутствуют                | данные отсутствуют                  | данные отсутствуют  |
| 206   | 3           | 4        | данные отсутствуют | данные отсутствуют           | данные отсутствуют                | данные отсутствуют                  | данные отсутствуют  |
| 207   | 3           | 4        | данные отсутствуют | данные отсутствуют           | данные отсутствуют                | данные отсутствуют                  | данные отсутствуют  |
| 208   | 3           | 4        | данные отсутствуют | данные отсутствуют           | данные отсутствуют                | данные отсутствуют                  | данные отсутствуют  |

|     |   |   |                    |                    |                    |                    |                    |
|-----|---|---|--------------------|--------------------|--------------------|--------------------|--------------------|
|     |   |   | отсутствуют        | отсутствуют        |                    |                    |                    |
| 209 | 3 | 4 | данные отсутствуют | данные отсутствуют | данные отсутствуют | данные отсутствуют | данные отсутствуют |
| 210 | 3 | 4 | данные отсутствуют | данные отсутствуют | данные отсутствуют | данные отсутствуют | данные отсутствуют |

|                               |         |                   |
|-------------------------------|---------|-------------------|
| Государственный регистратор   |         | ФГИС ЕГРН         |
| полное наименование должности | подпись | инициалы, фамилия |

М.П.

Раздел 3.1

Выписка из Единого государственного реестра недвижимости об объекте недвижимости  
Описание местоположения земельного участка

|   |                                       |   |                           |
|---|---------------------------------------|---|---------------------------|
| <b>Земельный участок</b>                  |                                       |   |                           |
| <small>(вид объекта недвижимости)</small> |                                       |   |                           |
| Лист № ___ Раздела <b>3.1</b>             | Всего листов раздела <b>3.1</b> : ___ | Всего разделов: ___                               | Всего листов выписки: ___ |
| <b>30.09.2021 № 99/2021/420876982</b>     |                                       |   |                           |
| Кадастровый номер:                        |                                       | <b>02:17:000000:121 (единое землепользование)</b> |                           |

| Описание местоположения границ земельного участка |             |          |                    |                              |                                   |                                     |   |
|---|-------------|----------|--------------------|------------------------------|-----------------------------------|-------------------------------------|---|
| Номер п/п   | Номер точки |          | Дирекционный угол  | Горизонтальное проложение, м | Описание закрепления на местности | Кадастровые номера смежных участков | Сведения об адресах правообладателей смежных земельных участков |
|   | начальная   | конечная |                    |                              |                                   |                                     |   |
| 1   | 2           | 3        | 4                  | 5                            | 6                                 | 7                                   | 8   |
| 211   | 3           | 4        | данные отсутствуют | данные отсутствуют           | данные отсутствуют                | данные отсутствуют                  | данные отсутствуют  |
| 212   | 3           | 4        | данные отсутствуют | данные отсутствуют           | данные отсутствуют                | данные отсутствуют                  | данные отсутствуют  |
| 213   | 3           | 4        | данные отсутствуют | данные отсутствуют           | данные отсутствуют                | данные отсутствуют                  | данные отсутствуют  |
| 214   | 3           | 4        | данные отсутствуют | данные отсутствуют           | данные отсутствуют                | данные отсутствуют                  | данные отсутствуют  |
| 215   | 3           | 4        | данные отсутствуют | данные отсутствуют           | данные отсутствуют                | данные отсутствуют                  | данные отсутствуют  |
| 216   | 3           | 4        | данные отсутствуют | данные отсутствуют           | данные отсутствуют                | данные отсутствуют                  | данные отсутствуют  |
| 217   | 4           | 1        | данные отсутствуют | данные отсутствуют           | данные отсутствуют                | данные отсутствуют                  | данные отсутствуют  |
| 218   | 4           | 1        | данные отсутствуют | данные отсутствуют           | данные отсутствуют                | данные отсутствуют                  | данные отсутствуют  |
| 219   | 4           | 1        | данные отсутствуют | данные отсутствуют           | данные отсутствуют                | данные отсутствуют                  | данные отсутствуют  |
| 220   | 4           | 5        | данные отсутствуют | данные отсутствуют           | данные отсутствуют                | данные отсутствуют                  | данные отсутствуют  |
| 221   | 4           | 1        | данные отсутствуют | данные отсутствуют           | данные отсутствуют                | данные отсутствуют                  | данные отсутствуют  |
| 222   | 4           | 1        | данные отсутствуют | данные отсутствуют           | данные отсутствуют                | данные отсутствуют                  | данные отсутствуют  |
| 223   | 4           | 1        | данные отсутствуют | данные отсутствуют           | данные отсутствуют                | данные отсутствуют                  | данные отсутствуют  |

|     |   |   |                    |                    |                    |                    |                    |
|-----|---|---|--------------------|--------------------|--------------------|--------------------|--------------------|
|     |   |   | отсутствуют        | отсутствуют        |                    |                    |                    |
| 224 | 4 | 1 | данные отсутствуют | данные отсутствуют | данные отсутствуют | данные отсутствуют | данные отсутствуют |
| 225 | 4 | 1 | данные отсутствуют | данные отсутствуют | данные отсутствуют | данные отсутствуют | данные отсутствуют |

|                               |         |                   |
|-------------------------------|---------|-------------------|
| Государственный регистратор   |         | ФГИС ЕГРН         |
| полное наименование должности | подпись | инициалы, фамилия |

М.П.

Раздел 3.1

Выписка из Единого государственного реестра недвижимости об объекте недвижимости  
Описание местоположения земельного участка

|   |                                       |   |                           |
|---|---------------------------------------|---|---------------------------|
| <b>Земельный участок</b>                  |                                       |   |                           |
| <small>(вид объекта недвижимости)</small> |                                       |   |                           |
| Лист № ___ Раздела <b>3.1</b>             | Всего листов раздела <b>3.1</b> : ___ | Всего разделов: ___                               | Всего листов выписки: ___ |
| <b>30.09.2021 № 99/2021/420876982</b>     |                                       |   |                           |
| Кадастровый номер:                        |                                       | <b>02:17:000000:121 (единое землепользование)</b> |                           |

| Описание местоположения границ земельного участка |             |          |                    |                              |                                   |                                     |   |
|---|-------------|----------|--------------------|------------------------------|-----------------------------------|-------------------------------------|---|
| Номер п/п   | Номер точки |          | Дирекционный угол  | Горизонтальное проложение, м | Описание закрепления на местности | Кадастровые номера смежных участков | Сведения об адресах правообладателей смежных земельных участков |
|   | начальная   | конечная |                    |                              |                                   |                                     |   |
| 1   | 2           | 3        | 4                  | 5                            | 6                                 | 7                                   | 8   |
| 226   | 4           | 1        | данные отсутствуют | данные отсутствуют           | данные отсутствуют                | данные отсутствуют                  | данные отсутствуют  |
| 227   | 4           | 1        | данные отсутствуют | данные отсутствуют           | данные отсутствуют                | данные отсутствуют                  | данные отсутствуют  |
| 228   | 4           | 1        | данные отсутствуют | данные отсутствуют           | данные отсутствуют                | данные отсутствуют                  | данные отсутствуют  |
| 229   | 4           | 1        | данные отсутствуют | данные отсутствуют           | данные отсутствуют                | данные отсутствуют                  | данные отсутствуют  |
| 230   | 4           | 1        | данные отсутствуют | данные отсутствуют           | данные отсутствуют                | данные отсутствуют                  | данные отсутствуют  |
| 231   | 4           | 1        | данные отсутствуют | данные отсутствуют           | данные отсутствуют                | данные отсутствуют                  | данные отсутствуют  |
| 232   | 4           | 1        | данные отсутствуют | данные отсутствуют           | данные отсутствуют                | данные отсутствуют                  | данные отсутствуют  |
| 233   | 4           | 1        | данные отсутствуют | данные отсутствуют           | данные отсутствуют                | данные отсутствуют                  | данные отсутствуют  |
| 234   | 4           | 1        | данные отсутствуют | данные отсутствуют           | данные отсутствуют                | данные отсутствуют                  | данные отсутствуют  |
| 235   | 4           | 1        | данные отсутствуют | данные отсутствуют           | данные отсутствуют                | данные отсутствуют                  | данные отсутствуют  |
| 236   | 4           | 1        | данные отсутствуют | данные отсутствуют           | данные отсутствуют                | данные отсутствуют                  | данные отсутствуют  |
| 237   | 4           | 1        | данные отсутствуют | данные отсутствуют           | данные отсутствуют                | данные отсутствуют                  | данные отсутствуют  |
| 238   | 4           | 1        | данные отсутствуют | данные отсутствуют           | данные отсутствуют                | данные отсутствуют                  | данные отсутствуют  |

|     |   |   |                    |                    |                    |                    |                    |
|-----|---|---|--------------------|--------------------|--------------------|--------------------|--------------------|
|     |   |   | отсутствуют        | отсутствуют        |                    |                    |                    |
| 239 | 4 | 1 | данные отсутствуют | данные отсутствуют | данные отсутствуют | данные отсутствуют | данные отсутствуют |
| 240 | 4 | 1 | данные отсутствуют | данные отсутствуют | данные отсутствуют | данные отсутствуют | данные отсутствуют |

|                               |  |         |                   |
|-------------------------------|--|---------|-------------------|
| Государственный регистратор   |  |         | ФГИС ЕГРН         |
| полное наименование должности |  | подпись | инициалы, фамилия |

М.П.

Раздел 3.1

Выписка из Единого государственного реестра недвижимости об объекте недвижимости  
Описание местоположения земельного участка

|   |                                      |   |                          |
|---|--------------------------------------|---|--------------------------|
| <b>Земельный участок</b>                  |                                      |   |                          |
| <small>(вид объекта недвижимости)</small> |                                      |   |                          |
| Лист № __ Раздела <b>3.1</b>              | Всего листов раздела <b>3.1</b> : __ | Всего разделов: __                                | Всего листов выписки: __ |
| <b>30.09.2021 № 99/2021/420876982</b>     |                                      |   |                          |
| Кадастровый номер:                        |                                      | <b>02:17:000000:121 (единое землепользование)</b> |                          |

| Описание местоположения границ земельного участка |             |          |                    |                              |                                   |                                     |   |
|---|-------------|----------|--------------------|------------------------------|-----------------------------------|-------------------------------------|---|
| Номер п/п   | Номер точки |          | Дирекционный угол  | Горизонтальное проложение, м | Описание закрепления на местности | Кадастровые номера смежных участков | Сведения об адресах правообладателей смежных земельных участков |
|   | начальная   | конечная |                    |                              |                                   |                                     |   |
| 1   | 2           | 3        | 4                  | 5                            | 6                                 | 7                                   | 8   |
| 241   | 4           | 1        | данные отсутствуют | данные отсутствуют           | данные отсутствуют                | данные отсутствуют                  | данные отсутствуют  |
| 242   | 4           | 1        | данные отсутствуют | данные отсутствуют           | данные отсутствуют                | данные отсутствуют                  | данные отсутствуют  |
| 243   | 4           | 1        | данные отсутствуют | данные отсутствуют           | данные отсутствуют                | данные отсутствуют                  | данные отсутствуют  |
| 244   | 4           | 1        | данные отсутствуют | данные отсутствуют           | данные отсутствуют                | данные отсутствуют                  | данные отсутствуют  |
| 245   | 4           | 1        | данные отсутствуют | данные отсутствуют           | данные отсутствуют                | данные отсутствуют                  | данные отсутствуют  |
| 246   | 4           | 1        | данные отсутствуют | данные отсутствуют           | данные отсутствуют                | данные отсутствуют                  | данные отсутствуют  |
| 247   | 4           | 1        | данные отсутствуют | данные отсутствуют           | данные отсутствуют                | данные отсутствуют                  | данные отсутствуют  |
| 248   | 4           | 1        | данные отсутствуют | данные отсутствуют           | данные отсутствуют                | данные отсутствуют                  | данные отсутствуют  |
| 249   | 4           | 1        | данные отсутствуют | данные отсутствуют           | данные отсутствуют                | данные отсутствуют                  | данные отсутствуют  |
| 250   | 4           | 1        | данные отсутствуют | данные отсутствуют           | данные отсутствуют                | данные отсутствуют                  | данные отсутствуют  |
| 251   | 4           | 5        | данные отсутствуют | данные отсутствуют           | данные отсутствуют                | данные отсутствуют                  | данные отсутствуют  |
| 252   | 4           | 1        | данные отсутствуют | данные отсутствуют           | данные отсутствуют                | данные отсутствуют                  | данные отсутствуют  |
| 253   | 4           | 5        | данные отсутствуют | данные отсутствуют           | данные отсутствуют                | данные отсутствуют                  | данные отсутствуют  |

|     |   |   |                    |                    |                    |                    |                    |
|-----|---|---|--------------------|--------------------|--------------------|--------------------|--------------------|
|     |   |   | отсутствуют        | отсутствуют        |                    |                    |                    |
| 254 | 4 | 1 | данные отсутствуют | данные отсутствуют | данные отсутствуют | данные отсутствуют | данные отсутствуют |
| 255 | 4 | 1 | данные отсутствуют | данные отсутствуют | данные отсутствуют | данные отсутствуют | данные отсутствуют |

|                               |         |                   |
|-------------------------------|---------|-------------------|
| Государственный регистратор   |         | ФГИС ЕГРН         |
| полное наименование должности | подпись | инициалы, фамилия |

М.П.

Раздел 3.1

Выписка из Единого государственного реестра недвижимости об объекте недвижимости  
Описание местоположения земельного участка

|   |                                       |   |                           |
|---|---------------------------------------|---|---------------------------|
| <b>Земельный участок</b>                  |                                       |   |                           |
| <small>(вид объекта недвижимости)</small> |                                       |   |                           |
| Лист № ___ Раздела <b>3.1</b>             | Всего листов раздела <b>3.1</b> : ___ | Всего разделов: ___                               | Всего листов выписки: ___ |
| <b>30.09.2021 № 99/2021/420876982</b>     |                                       |   |                           |
| Кадастровый номер:                        |                                       | <b>02:17:000000:121 (единое землепользование)</b> |                           |

| Описание местоположения границ земельного участка |             |          |                    |                              |                                   |                                     |   |
|---|-------------|----------|--------------------|------------------------------|-----------------------------------|-------------------------------------|---|
| Номер п/п   | Номер точки |          | Дирекционный угол  | Горизонтальное проложение, м | Описание закрепления на местности | Кадастровые номера смежных участков | Сведения об адресах правообладателей смежных земельных участков |
|   | начальная   | конечная |                    |                              |                                   |                                     |   |
| 1   | 2           | 3        | 4                  | 5                            | 6                                 | 7                                   | 8   |
| 256   | 4           | 1        | данные отсутствуют | данные отсутствуют           | данные отсутствуют                | данные отсутствуют                  | данные отсутствуют  |
| 257   | 4           | 1        | данные отсутствуют | данные отсутствуют           | данные отсутствуют                | данные отсутствуют                  | данные отсутствуют  |
| 258   | 4           | 1        | данные отсутствуют | данные отсутствуют           | данные отсутствуют                | данные отсутствуют                  | данные отсутствуют  |
| 259   | 4           | 1        | данные отсутствуют | данные отсутствуют           | данные отсутствуют                | данные отсутствуют                  | данные отсутствуют  |
| 260   | 4           | 1        | данные отсутствуют | данные отсутствуют           | данные отсутствуют                | данные отсутствуют                  | данные отсутствуют  |
| 261   | 4           | 1        | данные отсутствуют | данные отсутствуют           | данные отсутствуют                | данные отсутствуют                  | данные отсутствуют  |
| 262   | 4           | 1        | данные отсутствуют | данные отсутствуют           | данные отсутствуют                | данные отсутствуют                  | данные отсутствуют  |
| 263   | 4           | 1        | данные отсутствуют | данные отсутствуют           | данные отсутствуют                | данные отсутствуют                  | данные отсутствуют  |
| 264   | 4           | 1        | данные отсутствуют | данные отсутствуют           | данные отсутствуют                | данные отсутствуют                  | данные отсутствуют  |
| 265   | 4           | 1        | данные отсутствуют | данные отсутствуют           | данные отсутствуют                | данные отсутствуют                  | данные отсутствуют  |
| 266   | 4           | 1        | данные отсутствуют | данные отсутствуют           | данные отсутствуют                | данные отсутствуют                  | данные отсутствуют  |
| 267   | 4           | 1        | данные отсутствуют | данные отсутствуют           | данные отсутствуют                | данные отсутствуют                  | данные отсутствуют  |
| 268   | 4           | 1        | данные отсутствуют | данные отсутствуют           | данные отсутствуют                | данные отсутствуют                  | данные отсутствуют  |



|     |   |   |                    |                    |                    |                    |                    |
|-----|---|---|--------------------|--------------------|--------------------|--------------------|--------------------|
|     |   |   | отсутствуют        | отсутствуют        |                    |                    |                    |
| 269 | 4 | 1 | данные отсутствуют | данные отсутствуют | данные отсутствуют | данные отсутствуют | данные отсутствуют |
| 270 | 4 | 1 | данные отсутствуют | данные отсутствуют | данные отсутствуют | данные отсутствуют | данные отсутствуют |

|                               |  |         |                   |
|-------------------------------|--|---------|-------------------|
| Государственный регистратор   |  |         | ФГИС ЕГРН         |
| полное наименование должности |  | подпись | инициалы, фамилия |

М.П.

Раздел 3.1

Выписка из Единого государственного реестра недвижимости об объекте недвижимости  
Описание местоположения земельного участка

|   |                                       |   |                           |
|---|---------------------------------------|---|---------------------------|
| <b>Земельный участок</b>                  |                                       |   |                           |
| <small>(вид объекта недвижимости)</small> |                                       |   |                           |
| Лист № ___ Раздела <b>3.1</b>             | Всего листов раздела <b>3.1</b> : ___ | Всего разделов: ___                               | Всего листов выписки: ___ |
| <b>30.09.2021 № 99/2021/420876982</b>     |                                       |   |                           |
| Кадастровый номер:                        |                                       | <b>02:17:000000:121 (единое землепользование)</b> |                           |

| Описание местоположения границ земельного участка |             |          |                    |                              |                                   |                                     |   |
|---|-------------|----------|--------------------|------------------------------|-----------------------------------|-------------------------------------|---|
| Номер п/п   | Номер точки |          | Дирекционный угол  | Горизонтальное проложение, м | Описание закрепления на местности | Кадастровые номера смежных участков | Сведения об адресах правообладателей смежных земельных участков |
|   | начальная   | конечная |                    |                              |                                   |                                     |   |
| 1   | 2           | 3        | 4                  | 5                            | 6                                 | 7                                   | 8   |
| 271   | 4           | 1        | данные отсутствуют | данные отсутствуют           | данные отсутствуют                | данные отсутствуют                  | данные отсутствуют  |
| 272   | 4           | 1        | данные отсутствуют | данные отсутствуют           | данные отсутствуют                | данные отсутствуют                  | данные отсутствуют  |
| 273   | 4           | 1        | данные отсутствуют | данные отсутствуют           | данные отсутствуют                | данные отсутствуют                  | данные отсутствуют  |
| 274   | 4           | 1        | данные отсутствуют | данные отсутствуют           | данные отсутствуют                | данные отсутствуют                  | данные отсутствуют  |
| 275   | 4           | 1        | данные отсутствуют | данные отсутствуют           | данные отсутствуют                | данные отсутствуют                  | данные отсутствуют  |
| 276   | 4           | 1        | данные отсутствуют | данные отсутствуют           | данные отсутствуют                | данные отсутствуют                  | данные отсутствуют  |
| 277   | 4           | 5        | данные отсутствуют | данные отсутствуют           | данные отсутствуют                | данные отсутствуют                  | данные отсутствуют  |
| 278   | 4           | 1        | данные отсутствуют | данные отсутствуют           | данные отсутствуют                | данные отсутствуют                  | данные отсутствуют  |
| 279   | 4           | 1        | данные отсутствуют | данные отсутствуют           | данные отсутствуют                | данные отсутствуют                  | данные отсутствуют  |
| 280   | 4           | 5        | данные отсутствуют | данные отсутствуют           | данные отсутствуют                | данные отсутствуют                  | данные отсутствуют  |
| 281   | 4           | 1        | данные отсутствуют | данные отсутствуют           | данные отсутствуют                | данные отсутствуют                  | данные отсутствуют  |
| 282   | 4           | 1        | данные отсутствуют | данные отсутствуют           | данные отсутствуют                | данные отсутствуют                  | данные отсутствуют  |
| 283   | 4           | 1        | данные             | данные                       | данные отсутствуют                | данные отсутствуют                  | данные отсутствуют  |

|     |   |   |                    |                    |                    |                    |                    |
|-----|---|---|--------------------|--------------------|--------------------|--------------------|--------------------|
|     |   |   | отсутствуют        | отсутствуют        |                    |                    |                    |
| 284 | 4 | 1 | данные отсутствуют | данные отсутствуют | данные отсутствуют | данные отсутствуют | данные отсутствуют |
| 285 | 4 | 1 | данные отсутствуют | данные отсутствуют | данные отсутствуют | данные отсутствуют | данные отсутствуют |

|                               |         |                   |
|-------------------------------|---------|-------------------|
| Государственный регистратор   |         | ФГИС ЕГРН         |
| полное наименование должности | подпись | инициалы, фамилия |

М.П.

Раздел 3.1

Выписка из Единого государственного реестра недвижимости об объекте недвижимости  
Описание местоположения земельного участка

|   |                                      |   |                          |
|---|--------------------------------------|---|--------------------------|
| <b>Земельный участок</b>                  |                                      |   |                          |
| <small>(вид объекта недвижимости)</small> |                                      |   |                          |
| Лист № __ Раздела <b>3.1</b>              | Всего листов раздела <b>3.1</b> : __ | Всего разделов: __                                | Всего листов выписки: __ |
| <b>30.09.2021 № 99/2021/420876982</b>     |                                      |   |                          |
| Кадастровый номер:                        |                                      | <b>02:17:000000:121 (единое землепользование)</b> |                          |

| Описание местоположения границ земельного участка |             |          |                    |                              |                                   |                                     |   |
|---|-------------|----------|--------------------|------------------------------|-----------------------------------|-------------------------------------|---|
| Номер п/п   | Номер точки |          | Дирекционный угол  | Горизонтальное проложение, м | Описание закрепления на местности | Кадастровые номера смежных участков | Сведения об адресах правообладателей смежных земельных участков |
|   | начальная   | конечная |                    |                              |                                   |                                     |   |
| 1   | 2           | 3        | 4                  | 5                            | 6                                 | 7                                   | 8   |
| 286   | 4           | 1        | данные отсутствуют | данные отсутствуют           | данные отсутствуют                | данные отсутствуют                  | данные отсутствуют  |
| 287   | 4           | 1        | данные отсутствуют | данные отсутствуют           | данные отсутствуют                | данные отсутствуют                  | данные отсутствуют  |
| 288   | 4           | 1        | данные отсутствуют | данные отсутствуют           | данные отсутствуют                | данные отсутствуют                  | данные отсутствуют  |
| 289   | 5           | 6        | данные отсутствуют | данные отсутствуют           | данные отсутствуют                | данные отсутствуют                  | данные отсутствуют  |
| 290   | 5           | 6        | данные отсутствуют | данные отсутствуют           | данные отсутствуют                | данные отсутствуют                  | данные отсутствуют  |
| 291   | 5           | 6        | данные отсутствуют | данные отсутствуют           | данные отсутствуют                | данные отсутствуют                  | данные отсутствуют  |
| 292   | 5           | 6        | данные отсутствуют | данные отсутствуют           | данные отсутствуют                | данные отсутствуют                  | данные отсутствуют  |
| 293   | 5           | 6        | данные отсутствуют | данные отсутствуют           | данные отсутствуют                | данные отсутствуют                  | данные отсутствуют  |
| 294   | 6           | 7        | данные отсутствуют | данные отсутствуют           | данные отсутствуют                | данные отсутствуют                  | данные отсутствуют  |
| 295   | 6           | 7        | данные отсутствуют | данные отсутствуют           | данные отсутствуют                | данные отсутствуют                  | данные отсутствуют  |
| 296   | 6           | 7        | данные отсутствуют | данные отсутствуют           | данные отсутствуют                | данные отсутствуют                  | данные отсутствуют  |
| 297   | 6           | 7        | данные отсутствуют | данные отсутствуют           | данные отсутствуют                | данные отсутствуют                  | данные отсутствуют  |
| 298   | 6           | 7        | данные отсутствуют | данные отсутствуют           | данные отсутствуют                | данные отсутствуют                  | данные отсутствуют  |

|     |   |   |                    |                    |                    |                    |                    |
|-----|---|---|--------------------|--------------------|--------------------|--------------------|--------------------|
|     |   |   | отсутствуют        | отсутствуют        |                    |                    |                    |
| 299 | 7 | 8 | данные отсутствуют | данные отсутствуют | данные отсутствуют | данные отсутствуют | данные отсутствуют |
| 300 | 7 | 8 | данные отсутствуют | данные отсутствуют | данные отсутствуют | данные отсутствуют | данные отсутствуют |

|                               |         |                   |
|-------------------------------|---------|-------------------|
| Государственный регистратор   |         | ФГИС ЕГРН         |
| полное наименование должности | подпись | инициалы, фамилия |

М.П.

Раздел 3.1

Выписка из Единого государственного реестра недвижимости об объекте недвижимости  
Описание местоположения земельного участка

|   |                                      |  |                          |
|---|--------------------------------------|--|--------------------------|
| <b>Земельный участок</b>                  |                                      |  |                          |
| <small>(вид объекта недвижимости)</small> |                                      |  |                          |
| Лист № __ Раздела <b>3.1</b>              | Всего листов раздела <b>3.1</b> : __ | Всего разделов: __                               | Всего листов выписки: __ |
| <b>30.09.2021.№ 99/2021/420876982</b>     |                                      |  |                          |
| Кадастровый номер:                        |                                      | <b>02:17:000000:121(единое землепользование)</b> |                          |

| Описание местоположения границ земельного участка |             |          |                    |                              |                                   |                                     |   |
|---|-------------|----------|--------------------|------------------------------|-----------------------------------|-------------------------------------|---|
| Номер п/п   | Номер точки |          | Дирекционный угол  | Горизонтальное проложение, м | Описание закрепления на местности | Кадастровые номера смежных участков | Сведения об адресах правообладателей смежных земельных участков |
|   | начальная   | конечная |                    |                              |                                   |                                     |   |
| 1   | 2           | 3        | 4                  | 5                            | 6                                 | 7                                   | 8   |
| 301   | 7           | 8        | данные отсутствуют | данные отсутствуют           | данные отсутствуют                | данные отсутствуют                  | данные отсутствуют  |
| 302   | 7           | 8        | данные отсутствуют | данные отсутствуют           | данные отсутствуют                | данные отсутствуют                  | данные отсутствуют  |
| 303   | 7           | 8        | данные отсутствуют | данные отсутствуют           | данные отсутствуют                | данные отсутствуют                  | данные отсутствуют  |
| 304   | 8           | 9        | данные отсутствуют | данные отсутствуют           | данные отсутствуют                | данные отсутствуют                  | данные отсутствуют  |
| 305   | 8           | 9        | данные отсутствуют | данные отсутствуют           | данные отсутствуют                | данные отсутствуют                  | данные отсутствуют  |
| 306   | 8           | 9        | данные отсутствуют | данные отсутствуют           | данные отсутствуют                | данные отсутствуют                  | данные отсутствуют  |
| 307   | 8           | 9        | данные отсутствуют | данные отсутствуют           | данные отсутствуют                | данные отсутствуют                  | данные отсутствуют  |
| 308   | 8           | 9        | данные отсутствуют | данные отсутствуют           | данные отсутствуют                | данные отсутствуют                  | данные отсутствуют  |
| 309   | 9           | 10       | данные отсутствуют | данные отсутствуют           | данные отсутствуют                | данные отсутствуют                  | данные отсутствуют  |
| 310   | 9           | 1        | данные отсутствуют | данные отсутствуют           | данные отсутствуют                | данные отсутствуют                  | данные отсутствуют  |
| 311   | 9           | 10       | данные отсутствуют | данные отсутствуют           | данные отсутствуют                | данные отсутствуют                  | данные отсутствуют  |
| 312   | 9           | 1        | данные отсутствуют | данные отсутствуют           | данные отсутствуют                | данные отсутствуют                  | данные отсутствуют  |
| 313   | 9           | 1        | данные             | данные                       | данные отсутствуют                | данные отсутствуют                  | данные отсутствуют  |

|     |    |    |                    |                    |                    |                    |                    |
|-----|----|----|--------------------|--------------------|--------------------|--------------------|--------------------|
|     |    |    | отсутствуют        | отсутствуют        |                    |                    |                    |
| 314 | 10 | 11 | данные отсутствуют | данные отсутствуют | данные отсутствуют | данные отсутствуют | данные отсутствуют |
| 315 | 10 | 11 | данные отсутствуют | данные отсутствуют | данные отсутствуют | данные отсутствуют | данные отсутствуют |

|                               |         |                   |
|-------------------------------|---------|-------------------|
| Государственный регистратор   |         | ФГИС ЕГРН         |
| полное наименование должности | подпись | инициалы, фамилия |

М.П.

Раздел 3.1

Выписка из Единого государственного реестра недвижимости об объекте недвижимости  
Описание местоположения земельного участка

|   |                                       |  |                           |
|---|---------------------------------------|--|---------------------------|
| <b>Земельный участок</b>                  |                                       |  |                           |
| <small>(вид объекта недвижимости)</small> |                                       |  |                           |
| Лист № ___ Раздела <b>3.1</b>             | Всего листов раздела <b>3.1</b> : ___ | Всего разделов: ___                              | Всего листов выписки: ___ |
| <b>30.09.2021 № 99/2021/420876982</b>     |                                       |  |                           |
| Кадастровый номер:                        |                                       | <b>02:17:000000:121(единое землепользование)</b> |                           |

| Описание местоположения границ земельного участка |             |          |                    |                              |                                   |                                     |   |
|---|-------------|----------|--------------------|------------------------------|-----------------------------------|-------------------------------------|---|
| Номер п/п   | Номер точки |          | Дирекционный угол  | Горизонтальное проложение, м | Описание закрепления на местности | Кадастровые номера смежных участков | Сведения об адресах правообладателей смежных земельных участков |
|   | начальная   | конечная |                    |                              |                                   |                                     |   |
| 1   | 2           | 3        | 4                  | 5                            | 6                                 | 7                                   | 8   |
| 316   | 11          | 1        | данные отсутствуют | данные отсутствуют           | данные отсутствуют                | данные отсутствуют                  | данные отсутствуют  |
| 317   | 11          | 12       | данные отсутствуют | данные отсутствуют           | данные отсутствуют                | данные отсутствуют                  | данные отсутствуют  |
| 318   | 12          | 13       | данные отсутствуют | данные отсутствуют           | данные отсутствуют                | данные отсутствуют                  | данные отсутствуют  |
| 319   | 13          | 14       | данные отсутствуют | данные отсутствуют           | данные отсутствуют                | данные отсутствуют                  | данные отсутствуют  |
| 320   | 14          | 1        | данные отсутствуют | данные отсутствуют           | данные отсутствуют                | данные отсутствуют                  | данные отсутствуют  |

|                               |         |                   |
|-------------------------------|---------|-------------------|
| Государственный регистратор   |         | ФГИС ЕГРН         |
| полное наименование должности | подпись | инициалы, фамилия |

М.П.

Выписка из Единого государственного реестра недвижимости об объекте недвижимости  
Описание местоположения земельного участка

|                                       |   |  |                                   |
|---------------------------------------|---|--|-----------------------------------|
| <b>Земельный участок</b>              |   |  |                                   |
| (вид объекта недвижимости)            |   |  |                                   |
| Лист № <u>    </u> Раздела <u>3.2</u> | Всего листов раздела <u>3.2</u> : <u>    </u> | Всего разделов: <u>    </u>                      | Всего листов выписки: <u>    </u> |
| <b>30.09.2021 № 99/2021/420876982</b> |   |  |                                   |
| Кадастровый номер:                    |   | <b>02:17:000000:121(единое землепользование)</b> |                                   |

| Сведения о характерных точках границы земельного участка |            |            |                                   |   |
|--|------------|------------|-----------------------------------|---|
| Система координат  |            |            |                                   |   |
| Зона №   |            |            |                                   |   |
| Номер точки  | Координаты |            | Описание закрепления на местности | Средняя квадратическая погрешность определения координат характерных точек границ земельного участка, м |
|  | X          | Y          |                                   |   |
| 1  | 2          | 3          | 4                                 | 5   |
| 1  | 780011.72  | 1316076.3  | данные отсутствуют                | 0.5   |
| 2  | 780012.57  | 1316078.38 | данные отсутствуют                | 0.5   |
| 3  | 780010.49  | 1316079.24 | данные отсутствуют                | 0.5   |
| 4  | 780009.64  | 1316077.15 | данные отсутствуют                | 0.5   |
| 5  | 777034.61  | 1313312.28 | данные отсутствуют                | 0.5   |
| 6  | 777033.31  | 1313314.12 | данные отсутствуют                | 0.5   |
| 7  | 777031.47  | 1313312.82 | данные отсутствуют                | 0.5   |
| 8  | 777032.77  | 1313310.98 | данные отсутствуют                | 0.5   |
| 9  | 780103.73  | 1316299.93 | данные отсутствуют                | 0.5   |
| 10   | 780104.58  | 1316302.01 | данные отсутствуют                | 0.5   |
| 11   | 780102.5   | 1316302.86 | данные отсутствуют                | 0.5   |
| 12   | 780101.64  | 1316300.78 | данные отсутствуют                | 0.5   |
| 13   | 779878.79  | 1315639.89 | данные отсутствуют                | 0.5   |
| 14   | 779880.93  | 1315640.59 | данные отсутствуют                | 0.5   |
| 15   | 779880.23  | 1315642.73 | данные отсутствуют                | 0.5   |

|                               |         |                   |
|-------------------------------|---------|-------------------|
| Государственный регистратор   |         | ФГИС ЕГРН         |
| полное наименование должности | подпись | инициалы, фамилия |

М.П.

Раздел 3.2

Выписка из Единого государственного реестра недвижимости об объекте недвижимости  
Описание местоположения земельного участка

|                                       |   |  |                                   |
|---------------------------------------|---|--|-----------------------------------|
| <b>Земельный участок</b>              |   |  |                                   |
| (вид объекта недвижимости)            |   |  |                                   |
| Лист № <u>    </u> Раздела <u>3.2</u> | Всего листов раздела <u>3.2</u> : <u>    </u> | Всего разделов: <u>    </u>                      | Всего листов выписки: <u>    </u> |
| <b>30.09.2021 № 99/2021/420876982</b> |   |  |                                   |
| Кадастровый номер:                    |   | <b>02:17:000000:121(единое землепользование)</b> |                                   |

| Сведения о характерных точках границы земельного участка |            |            |                                   |   |
|--|------------|------------|-----------------------------------|---|
| Система координат  |            |            |                                   |   |
| Зона №   |            |            |                                   |   |
| Номер точки  | Координаты |            | Описание закрепления на местности | Средняя квадратическая погрешность определения координат характерных точек границ земельного участка, м |
|  | X          | Y          |                                   |   |
| 1  | 2          | 3          | 4                                 | 5   |
| 16   | 779878.09  | 1315642.03 | данные отсутствуют                | 0.5   |
| 17   | 779900.77  | 1315807.24 | данные отсутствуют                | 0.5   |
| 18   | 779901.62  | 1315809.32 | данные отсутствуют                | 0.5   |
| 19   | 779899.54  | 1315810.17 | данные отсутствуют                | 0.5   |
| 20   | 779898.69  | 1315808.09 | данные отсутствуют                | 0.5   |
| 21   | 779877.95  | 1315728.04 | данные отсутствуют                | 0.5   |
| 22   | 779878.17  | 1315730.03 | данные отсутствуют                | 0.5   |
| 23   | 779871.84  | 1315730.74 | данные отсутствуют                | 0.5   |
| 24   | 779868.42  | 1315736.62 | данные отсутствуют                | 0.5   |
| 25   | 779866.69  | 1315735.61 | данные отсутствуют                | 0.5   |
| 26   | 779870.04  | 1315729.86 | данные отсутствуют                | 0.5   |
| 27   | 779865.61  | 1315723.62 | данные отсутствуют                | 0.5   |
| 28   | 779867.24  | 1315722.46 | данные отсутствуют                | 0.5   |
| 29   | 779871.71  | 1315728.74 | данные отсутствуют                | 0.5   |
| 30   | 780062.44  | 1316199.6  | данные отсутствуют                | 0.5   |

|                               |         |                   |
|-------------------------------|---------|-------------------|
| Государственный регистратор   |         | ФГИС ЕГРН         |
| полное наименование должности | подпись | инициалы, фамилия |

М.П.

|                                       |                    |  |                     |
|---------------------------------------|--------------------|--|---------------------|
| <b>Земельный участок</b>              |                    |  |                     |
| (вид объекта недвижимости)            |                    |  |                     |
| Лист № ___                            | Раздела <b>3.2</b> | Всего листов раздела <b>3.2</b> : ___            | Всего разделов: ___ |
| Всего листов выписки: ___             |                    |  |                     |
| <b>30.09.2021 № 99/2021/420876982</b> |                    |  |                     |
| Кадастровый номер:                    |                    | <b>02:17:000000:121(единое землепользование)</b> |                     |

| Сведения о характерных точках границы земельного участка |            |            |                                   |   |
|--|------------|------------|-----------------------------------|---|
| Система координат  |            |            |                                   |   |
| Зона №   |            |            |                                   |   |
| Номер точки  | Координаты |            | Описание закрепления на местности | Средняя квадратическая погрешность определения координат характерных точек границ земельного участка, м |
|  | X          | Y          |                                   |   |
| 1  | 2          | 3          | 4                                 | 5   |
| 31   | 780063.29  | 1316201.68 | данные отсутствуют                | 0.5   |
| 32   | 780061.21  | 1316202.54 | данные отсутствуют                | 0.5   |
| 33   | 780060.36  | 1316200.46 | данные отсутствуют                | 0.5   |
| 34   | 779972.59  | 1315981.25 | данные отсутствуют                | 0.5   |
| 35   | 779973.45  | 1315983.33 | данные отсутствуют                | 0.5   |
| 36   | 779971.37  | 1315984.19 | данные отсутствуют                | 0.5   |
| 37   | 779970.51  | 1315982.11 | данные отсутствуют                | 0.5   |
| 38   | 779937.67  | 1315896.85 | данные отсутствуют                | 0.5   |
| 39   | 779935.59  | 1315897.71 | данные отсутствуют                | 0.5   |
| 40   | 779934.74  | 1315895.63 | данные отсутствуют                | 0.5   |
| 41   | 779936.82  | 1315894.77 | данные отсутствуют                | 0.5   |
| 42   | 777139.83  | 1313379.16 | данные отсутствуют                | 0.5   |
| 43   | 777137.87  | 1313386.94 | данные отсутствуют                | 0.5   |
| 44   | 777143.63  | 1313392.22 | данные отсутствуют                | 0.5   |
| 45   | 777142.28  | 1313393.7  | данные отсутствуют                | 0.5   |

|                               |         |                   |
|-------------------------------|---------|-------------------|
| Государственный регистратор   |         | ФГИС ЕГРН         |
| полное наименование должности | подпись | инициалы, фамилия |

М.П.

Раздел 3.2

Выписка из Единого государственного реестра недвижимости об объекте недвижимости  
Описание местоположения земельного участка

|                                       |                    |  |                     |
|---------------------------------------|--------------------|--|---------------------|
| <b>Земельный участок</b>              |                    |  |                     |
| (вид объекта недвижимости)            |                    |  |                     |
| Лист № ___                            | Раздела <b>3.2</b> | Всего листов раздела <b>3.2</b> : ___            | Всего разделов: ___ |
| Всего листов выписки: ___             |                    |  |                     |
| <b>30.09.2021 № 99/2021/420876982</b> |                    |  |                     |
| Кадастровый номер:                    |                    | <b>02:17:000000:121(единое землепользование)</b> |                     |

| Сведения о характерных точках границы земельного участка |            |            |                                   |   |
|--|------------|------------|-----------------------------------|---|
| Система координат  |            |            |                                   |   |
| Зона №   |            |            |                                   |   |
| Номер точки  | Координаты |            | Описание закрепления на местности | Средняя квадратическая погрешность определения координат характерных точек границ земельного участка, м |
|  | X          | Y          |                                   |   |
| 1  | 2          | 3          | 4                                 | 5   |
| 46   | 777136.49  | 1313388.39 | данные отсутствуют                | 0.5   |
| 47   | 777128.65  | 1313390.61 | данные отсутствуют                | 0.5   |
| 48   | 777128.11  | 1313388.69 | данные отсутствуют                | 0.5   |
| 49   | 777135.92  | 1313386.47 | данные отсутствуют                | 0.5   |
| 50   | 777137.89  | 1313378.67 | данные отсутствуют                | 0.5   |
| 51   | 775176.32  | 1311967.11 | данные отсутствуют                | 0.5   |
| 52   | 775158.95  | 1311991.17 | данные отсутствуют                | 0.5   |
| 53   | 775128.7   | 1311968.63 | данные отсутствуют                | 0.5   |
| 54   | 775145.45  | 1311944.33 | данные отсутствуют                | 0.5   |
| 55   | 780993.55  | 1335773.43 | данные отсутствуют                | 0.5   |
| 56   | 780991.7   | 1335779.93 | данные отсутствуют                | 0.5   |
| 57   | 780985.42  | 1335778.14 | данные отсутствуют                | 0.5   |
| 58   | 780987.27  | 1335771.64 | данные отсутствуют                | 0.5   |
| 59   | 780922.46  | 1335897.53 | данные отсутствуют                | 0.5   |
| 60   | 780924.44  | 1335898.61 | данные отсутствуют                | 0.5   |

|                               |         |                   |
|-------------------------------|---------|-------------------|
| Государственный регистратор   |         | ФГИС ЕГРН         |
| полное наименование должности | подпись | инициалы, фамилия |

М.П.

Выписка из Единого государственного реестра недвижимости об объекте недвижимости  
Описание местоположения земельного участка

|                                       |                                       |  |                           |
|---------------------------------------|---------------------------------------|--|---------------------------|
| <b>Земельный участок</b>              |                                       |  |                           |
| (вид объекта недвижимости)            |                                       |  |                           |
| Лист № ___ Раздела <b>3.2</b>         | Всего листов раздела <b>3.2</b> : ___ | Всего разделов: ___                              | Всего листов выписки: ___ |
| <b>30.09.2021.№ 99/2021/420876982</b> |                                       |  |                           |
| Кадастровый номер:                    |                                       | <b>02:17:000000:121(единое землепользование)</b> |                           |

| Сведения о характерных точках границы земельного участка |            |            |                                   |   |
|--|------------|------------|-----------------------------------|---|
| Система координат  |            |            |                                   |   |
| Зона №   |            |            |                                   |   |
| Номер точки  | Координаты |            | Описание закрепления на местности | Средняя квадратическая погрешность определения координат характерных точек границ земельного участка, м |
|  | X          | Y          |                                   |   |
| 1  | 2          | 3          | 4                                 | 5   |
| 61   | 780923.36  | 1335900.58 | данные отсутствуют                | 0.5   |
| 62   | 780921.39  | 1335899.5  | данные отсутствуют                | 0.5   |
| 63   | 781031.82  | 1335328.92 | данные отсутствуют                | 0.5   |
| 64   | 781031.58  | 1335331.15 | данные отсутствуют                | 0.5   |
| 65   | 781029.34  | 1335330.92 | данные отсутствуют                | 0.5   |
| 66   | 781029.58  | 1335328.68 | данные отсутствуют                | 0.5   |
| 67   | 781005.22  | 1335616.25 | данные отсутствуют                | 0.5   |
| 68   | 781004.98  | 1335618.49 | данные отсутствуют                | 0.5   |
| 69   | 781002.75  | 1335618.25 | данные отсутствуют                | 0.5   |
| 70   | 781002.98  | 1335616.01 | данные отсутствуют                | 0.5   |
| 71   | 780693.89  | 1336325.8  | данные отсутствуют                | 0.5   |
| 72   | 780692.82  | 1336327.78 | данные отсутствуют                | 0.5   |
| 73   | 780690.84  | 1336326.7  | данные отсутствуют                | 0.5   |
| 74   | 780691.92  | 1336324.72 | данные отсутствуют                | 0.5   |
| 75   | 781043.25  | 1335180.44 | данные отсутствуют                | 0.5   |

|                               |         |                   |
|-------------------------------|---------|-------------------|
| Государственный регистратор   |         | ФГИС ЕГРН         |
| полное наименование должности | подпись | инициалы, фамилия |

М.П.

Выписка из Единого государственного реестра недвижимости об объекте недвижимости  
Описание местоположения земельного участка

|                                       |                                       |  |                           |
|---------------------------------------|---------------------------------------|--|---------------------------|
| <b>Земельный участок</b>              |                                       |  |                           |
| (вид объекта недвижимости)            |                                       |  |                           |
| Лист № ___ Раздела <b>3.2</b>         | Всего листов раздела <b>3.2</b> : ___ | Всего разделов: ___                              | Всего листов выписки: ___ |
| <b>30.09.2021.№ 99/2021/420876982</b> |                                       |  |                           |
| Кадастровый номер:                    |                                       | <b>02:17:000000:121(единое землепользование)</b> |                           |

| Сведения о характерных точках границы земельного участка |            |            |                                   |   |
|--|------------|------------|-----------------------------------|---|
| Система координат  |            |            |                                   |   |
| Зона №   |            |            |                                   |   |
| Номер точки  | Координаты |            | Описание закрепления на местности | Средняя квадратическая погрешность определения координат характерных точек границ земельного участка, м |
|  | X          | Y          |                                   |   |
| 1  | 2          | 3          | 4                                 | 5   |
| 76   | 781045.49  | 1335180.68 | данные отсутствуют                | 0.5   |
| 77   | 781045.25  | 1335182.91 | данные отсутствуют                | 0.5   |
| 78   | 781043.01  | 1335182.68 | данные отсутствуют                | 0.5   |
| 79   | 781017.14  | 1335487.95 | данные отсутствуют                | 0.5   |
| 80   | 781016.9   | 1335490.19 | данные отсутствуют                | 0.5   |
| 81   | 781014.67  | 1335489.95 | данные отсутствуют                | 0.5   |
| 82   | 781014.9   | 1335487.71 | данные отсутствуют                | 0.5   |
| 83   | 780809.39  | 1336107.5  | данные отсутствуют                | 0.5   |
| 84   | 780811.36  | 1336108.58 | данные отсутствуют                | 0.5   |
| 85   | 780810.29  | 1336110.55 | данные отсутствуют                | 0.5   |
| 86   | 780808.31  | 1336109.48 | данные отсутствуют                | 0.5   |
| 87   | 780628.01  | 1336447.86 | данные отсутствуют                | 0.5   |
| 88   | 780626.93  | 1336449.83 | данные отсутствуют                | 0.5   |
| 89   | 780624.96  | 1336448.75 | данные отсутствуют                | 0.5   |
| 90   | 780626.03  | 1336446.78 | данные отсутствуют                | 0.5   |

|                               |         |                   |
|-------------------------------|---------|-------------------|
| Государственный регистратор   |         | ФГИС ЕГРН         |
| полное наименование должности | подпись | инициалы, фамилия |

М.П.

Выписка из Единого государственного реестра недвижимости об объекте недвижимости  
Описание местоположения земельного участка

|   |                    |  |                     |
|---|--------------------|--|---------------------|
| <b>Земельный участок</b>                  |                    |  |                     |
| <small>(вид объекта недвижимости)</small> |                    |  |                     |
| Лист № ___                                | Раздела <b>3.2</b> | Всего листов раздела <b>3.2</b> : ___            | Всего разделов: ___ |
| Всего листов выписки: ___                 |                    |  |                     |
| <b>30.09.2021.№ 99/2021/420876982</b>     |                    |  |                     |
| Кадастровый номер:                        |                    | <b>02:17:000000:121(единое землепользование)</b> |                     |

| Сведения о характерных точках границы земельного участка |            |            |                                   |   |
|--|------------|------------|-----------------------------------|---|
| Система координат  |            |            |                                   |   |
| Зона №   |            |            |                                   |   |
| Номер точки  | Координаты |            | Описание закрепления на местности | Средняя квадратическая погрешность определения координат характерных точек границ земельного участка, м |
|  | X          | Y          |                                   |   |
| 1  | 2          | 3          | 4                                 | 5   |
| 91   | 780866.11  | 1336006.69 | данные отсутствуют                | 0.5   |
| 92   | 780865.04  | 1336008.67 | данные отсутствуют                | 0.5   |
| 93   | 780863.06  | 1336007.59 | данные отсутствуют                | 0.5   |
| 94   | 780864.14  | 1336005.62 | данные отсутствуют                | 0.5   |
| 95   | 781055.94  | 1335043.23 | данные отсутствуют                | 0.5   |
| 96   | 781058.17  | 1335043.47 | данные отсутствуют                | 0.5   |
| 97   | 781057.94  | 1335045.71 | данные отсутствуют                | 0.5   |
| 98   | 781055.7   | 1335045.47 | данные отсутствуют                | 0.5   |
| 99   | 780750.72  | 1336220.55 | данные отсутствуют                | 0.5   |
| 100  | 780749.64  | 1336222.53 | данные отсутствуют                | 0.5   |
| 101  | 780747.67  | 1336221.45 | данные отсутствуют                | 0.5   |
| 102  | 780748.74  | 1336219.47 | данные отсутствуют                | 0.5   |
| 103  | 778181.85  | 1343259.9  | данные отсутствуют                | 0.5   |
| 104  | 778182.27  | 1343262.11 | данные отсутствуют                | 0.5   |
| 105  | 778180.06  | 1343262.54 | данные отсутствуют                | 0.5   |

|                               |         |                   |
|-------------------------------|---------|-------------------|
| Государственный регистратор   |         | ФГИС ЕГРН         |
| полное наименование должности | подпись | инициалы, фамилия |

М.П.

Раздел 3.2

Выписка из Единого государственного реестра недвижимости об объекте недвижимости  
Описание местоположения земельного участка

|   |                    |  |                     |
|---|--------------------|--|---------------------|
| <b>Земельный участок</b>                  |                    |  |                     |
| <small>(вид объекта недвижимости)</small> |                    |  |                     |
| Лист № ___                                | Раздела <b>3.2</b> | Всего листов раздела <b>3.2</b> : ___            | Всего разделов: ___ |
| Всего листов выписки: ___                 |                    |  |                     |
| <b>30.09.2021.№ 99/2021/420876982</b>     |                    |  |                     |
| Кадастровый номер:                        |                    | <b>02:17:000000:121(единое землепользование)</b> |                     |

| Сведения о характерных точках границы земельного участка |            |            |                                   |   |
|--|------------|------------|-----------------------------------|---|
| Система координат  |            |            |                                   |   |
| Зона №   |            |            |                                   |   |
| Номер точки  | Координаты |            | Описание закрепления на местности | Средняя квадратическая погрешность определения координат характерных точек границ земельного участка, м |
|  | X          | Y          |                                   |   |
| 1  | 2          | 3          | 4                                 | 5   |
| 106  | 778179.64  | 1343260.33 | данные отсутствуют                | 0.5   |
| 107  | 778331.35  | 1343231.28 | данные отсутствуют                | 0.5   |
| 108  | 778331.77  | 1343233.49 | данные отсутствуют                | 0.5   |
| 109  | 778329.56  | 1343233.91 | данные отсутствуют                | 0.5   |
| 110  | 778329.14  | 1343231.7  | данные отсутствуют                | 0.5   |
| 111  | 778607.63  | 1343180.62 | данные отсутствуют                | 0.5   |
| 112  | 778605.42  | 1343181.05 | данные отсутствуют                | 0.5   |
| 113  | 778605     | 1343178.84 | данные отсутствуют                | 0.5   |
| 114  | 778607.21  | 1343178.41 | данные отсутствуют                | 0.5   |
| 115  | 778750.96  | 1343150.87 | данные отсутствуют                | 0.5   |
| 116  | 778751.39  | 1343153.08 | данные отсутствуют                | 0.5   |
| 117  | 778749.18  | 1343153.5  | данные отсутствуют                | 0.5   |
| 118  | 778748.75  | 1343151.3  | данные отсутствуют                | 0.5   |
| 119  | 778468.27  | 1343207.32 | данные отсутствуют                | 0.5   |
| 120  | 778466.06  | 1343207.75 | данные отсутствуют                | 0.5   |

|                               |         |                   |
|-------------------------------|---------|-------------------|
| Государственный регистратор   |         | ФГИС ЕГРН         |
| полное наименование должности | подпись | инициалы, фамилия |

М.П.



Выписка из Единого государственного реестра недвижимости об объекте недвижимости  
Описание местоположения земельного участка

|                                       |                                       |  |                           |
|---------------------------------------|---------------------------------------|--|---------------------------|
| <b>Земельный участок</b>              |                                       |  |                           |
| (вид объекта недвижимости)            |                                       |  |                           |
| Лист № ___ Раздела <b>3.2</b>         | Всего листов раздела <b>3.2</b> : ___ | Всего разделов: ___                              | Всего листов выписки: ___ |
| <b>30.09.2021.№ 99/2021/420876982</b> |                                       |  |                           |
| Кадастровый номер:                    |                                       | <b>02:17:000000:121(единое землепользование)</b> |                           |

| Сведения о характерных точках границы земельного участка |            |            |                                   |   |
|--|------------|------------|-----------------------------------|---|
| Система координат  |            |            |                                   |   |
| Зона №   |            |            |                                   |   |
| Номер точки  | Координаты |            | Описание закрепления на местности | Средняя квадратическая погрешность определения координат характерных точек границ земельного участка, м |
|  | X          | Y          |                                   |   |
| 1  | 2          | 3          | 4                                 | 5   |
| 121  | 778465.63  | 1343205.54 | данные отсутствуют                | 0.5   |
| 122  | 778467.84  | 1343205.12 | данные отсутствуют                | 0.5   |
| 123  | 779056.86  | 1342989.31 | данные отсутствуют                | 0.5   |
| 124  | 779056.42  | 1342991.51 | данные отсутствуют                | 0.5   |
| 125  | 779054.22  | 1342991.08 | данные отсутствуют                | 0.5   |
| 126  | 779054.65  | 1342988.87 | данные отсутствуют                | 0.5   |
| 127  | 779041.74  | 1343094.68 | данные отсутствуют                | 0.5   |
| 128  | 779042.13  | 1343096.82 | данные отсутствуют                | 0.5   |
| 129  | 779042.2   | 1343098.82 | данные отсутствуют                | 0.5   |
| 130  | 779033.57  | 1343099.1  | данные отсутствуют                | 0.5   |
| 131  | 779033.4   | 1343108.77 | данные отсутствуют                | 0.5   |
| 132  | 779031.4   | 1343108.74 | данные отсутствуют                | 0.5   |
| 133  | 779029.54  | 1343108.17 | данные отсутствуют                | 0.5   |
| 134  | 779031.49  | 1343098.54 | данные отсутствуют                | 0.5   |
| 135  | 779024.66  | 1343093.27 | данные отсутствуют                | 0.5   |

|                               |         |                   |
|-------------------------------|---------|-------------------|
| Государственный регистратор   |         | ФГИС ЕГРН         |
| полное наименование должности | подпись | инициалы, фамилия |

М.П.

Выписка из Единого государственного реестра недвижимости об объекте недвижимости  
Описание местоположения земельного участка

|                                       |                                       |  |                           |
|---------------------------------------|---------------------------------------|--|---------------------------|
| <b>Земельный участок</b>              |                                       |  |                           |
| (вид объекта недвижимости)            |                                       |  |                           |
| Лист № ___ Раздела <b>3.2</b>         | Всего листов раздела <b>3.2</b> : ___ | Всего разделов: ___                              | Всего листов выписки: ___ |
| <b>30.09.2021.№ 99/2021/420876982</b> |                                       |  |                           |
| Кадастровый номер:                    |                                       | <b>02:17:000000:121(единое землепользование)</b> |                           |

| Сведения о характерных точках границы земельного участка |            |            |                                   |   |
|--|------------|------------|-----------------------------------|---|
| Система координат  |            |            |                                   |   |
| Зона №   |            |            |                                   |   |
| Номер точки  | Координаты |            | Описание закрепления на местности | Средняя квадратическая погрешность определения координат характерных точек границ земельного участка, м |
|  | X          | Y          |                                   |   |
| 1  | 2          | 3          | 4                                 | 5   |
| 136  | 779025.88  | 1343091.68 | данные отсутствуют                | 0.5   |
| 137  | 779032.81  | 1343097.04 | данные отсутствуют                | 0.5   |
| 138  | 779073.68  | 1342894.77 | данные отсутствуют                | 0.5   |
| 139  | 779075.89  | 1342895.21 | данные отсутствуют                | 0.5   |
| 140  | 779075.46  | 1342897.42 | данные отсутствуют                | 0.5   |
| 141  | 779073.25  | 1342896.98 | данные отсутствуют                | 0.5   |
| 142  | 778898.15  | 1343122.67 | данные отсутствуют                | 0.5   |
| 143  | 778898.58  | 1343124.88 | данные отсутствуют                | 0.5   |
| 144  | 778896.37  | 1343125.31 | данные отсутствуют                | 0.5   |
| 145  | 778895.94  | 1343123.1  | данные отсутствуют                | 0.5   |
| 146  | 778033.28  | 1343288.36 | данные отсутствуют                | 0.5   |
| 147  | 778033.7   | 1343290.57 | данные отсутствуют                | 0.5   |
| 148  | 778031.5   | 1343291    | данные отсутствуют                | 0.5   |
| 149  | 778031.07  | 1343288.79 | данные отсутствуют                | 0.5   |
| 150  | 766086.86  | 1300410.91 | данные отсутствуют                | 0.5   |

|                               |         |                   |
|-------------------------------|---------|-------------------|
| Государственный регистратор   |         | ФГИС ЕГРН         |
| полное наименование должности | подпись | инициалы, фамилия |

М.П.

Выписка из Единого государственного реестра недвижимости об объекте недвижимости  
Описание местоположения земельного участка

|                                       |                                       |  |                           |
|---------------------------------------|---------------------------------------|--|---------------------------|
| <b>Земельный участок</b>              |                                       |  |                           |
| (вид объекта недвижимости)            |                                       |  |                           |
| Лист № ___ Раздела <b>3.2</b>         | Всего листов раздела <b>3.2</b> : ___ | Всего разделов: ___                              | Всего листов выписки: ___ |
| <b>30.09.2021.№ 99/2021/420876982</b> |                                       |  |                           |
| Кадастровый номер:                    |                                       | <b>02:17:000000:121(единое землепользование)</b> |                           |

| Сведения о характерных точках границы земельного участка |            |            |                                   |   |
|--|------------|------------|-----------------------------------|---|
| Система координат  |            |            |                                   |   |
| Зона №   |            |            |                                   |   |
| Номер точки  | Координаты |            | Описание закрепления на местности | Средняя квадратическая погрешность определения координат характерных точек границ земельного участка, м |
|  | X          | Y          |                                   |   |
| 1  | 2          | 3          | 4                                 | 5   |
| 151  | 766081.15  | 1300417.61 | данные отсутствуют                | 0.5   |
| 152  | 766081.99  | 1300425.4  | данные отсутствуют                | 0.5   |
| 153  | 766080     | 1300425.61 | данные отсутствуют                | 0.5   |
| 154  | 766079.17  | 1300417.95 | данные отсутствуют                | 0.5   |
| 155  | 766079.85  | 1300416.05 | данные отсутствуют                | 0.5   |
| 156  | 766085.34  | 1300409.61 | данные отсутствуют                | 0.5   |
| 157  | 767685.25  | 1301281.99 | данные отсутствуют                | 0.5   |
| 158  | 767684.05  | 1301283.89 | данные отсутствуют                | 0.5   |
| 159  | 767682.15  | 1301282.69 | данные отсутствуют                | 0.5   |
| 160  | 767683.35  | 1301280.79 | данные отсутствуют                | 0.5   |
| 161  | 768287.92  | 1303126.94 | данные отсутствуют                | 0.5   |
| 162  | 768285.7   | 1303127.34 | данные отсутствуют                | 0.5   |
| 163  | 768285.3   | 1303125.13 | данные отсутствуют                | 0.5   |
| 164  | 768287.52  | 1303124.72 | данные отсутствуют                | 0.5   |
| 165  | 768006.27  | 1301601.35 | данные отсутствуют                | 0.5   |

|                               |         |                   |
|-------------------------------|---------|-------------------|
| Государственный регистратор   |         | ФГИС ЕГРН         |
| полное наименование должности | подпись | инициалы, фамилия |

М.П.

Раздел 3.2

Выписка из Единого государственного реестра недвижимости об объекте недвижимости  
Описание местоположения земельного участка

|                                       |                                       |  |                           |
|---------------------------------------|---------------------------------------|--|---------------------------|
| <b>Земельный участок</b>              |                                       |  |                           |
| (вид объекта недвижимости)            |                                       |  |                           |
| Лист № ___ Раздела <b>3.2</b>         | Всего листов раздела <b>3.2</b> : ___ | Всего разделов: ___                              | Всего листов выписки: ___ |
| <b>30.09.2021.№ 99/2021/420876982</b> |                                       |  |                           |
| Кадастровый номер:                    |                                       | <b>02:17:000000:121(единое землепользование)</b> |                           |

| Сведения о характерных точках границы земельного участка |            |            |                                   |   |
|--|------------|------------|-----------------------------------|---|
| Система координат  |            |            |                                   |   |
| Зона №   |            |            |                                   |   |
| Номер точки  | Координаты |            | Описание закрепления на местности | Средняя квадратическая погрешность определения координат характерных точек границ земельного участка, м |
|  | X          | Y          |                                   |   |
| 1  | 2          | 3          | 4                                 | 5   |
| 166  | 768006.67  | 1301603.57 | данные отсутствуют                | 0.5   |
| 167  | 768004.46  | 1301603.97 | данные отсутствуют                | 0.5   |
| 168  | 768004.06  | 1301601.76 | данные отсутствуют                | 0.5   |
| 169  | 768233.32  | 1302832.71 | данные отсутствуют                | 0.5   |
| 170  | 768233.73  | 1302834.93 | данные отсутствуют                | 0.5   |
| 171  | 768231.51  | 1302835.33 | данные отсутствуют                | 0.5   |
| 172  | 768231.11  | 1302833.11 | данные отсутствуют                | 0.5   |
| 173  | 768180.17  | 1302548.28 | данные отсутствуют                | 0.5   |
| 174  | 768180.57  | 1302550.5  | данные отсутствуют                | 0.5   |
| 175  | 768178.36  | 1302550.9  | данные отсутствуют                | 0.5   |
| 176  | 768177.96  | 1302548.68 | данные отсутствуют                | 0.5   |
| 177  | 804660.16  | 1329003.56 | данные отсутствуют                | 0.5   |
| 178  | 804661.83  | 1329005.08 | данные отсутствуют                | 0.5   |
| 179  | 804660.31  | 1329006.74 | данные отсутствуют                | 0.5   |
| 180  | 804658.65  | 1329005.23 | данные отсутствуют                | 0.5   |

|                               |         |                   |
|-------------------------------|---------|-------------------|
| Государственный регистратор   |         | ФГИС ЕГРН         |
| полное наименование должности | подпись | инициалы, фамилия |

М.П.

Выписка из Единого государственного реестра недвижимости об объекте недвижимости  
Описание местоположения земельного участка

|                                       |                    |  |                     |
|---------------------------------------|--------------------|--|---------------------|
| <b>Земельный участок</b>              |                    |  |                     |
| (вид объекта недвижимости)            |                    |  |                     |
| Лист № ___                            | Раздела <b>3.2</b> | Всего листов раздела <b>3.2</b> : ___            | Всего разделов: ___ |
| Всего листов выписки: ___             |                    |  |                     |
| <b>30.09.2021.№ 99/2021/420876982</b> |                    |  |                     |
| Кадастровый номер:                    |                    | <b>02:17:000000:121(единое землепользование)</b> |                     |

| Сведения о характерных точках границы земельного участка |            |            |                                   |   |
|--|------------|------------|-----------------------------------|---|
| Система координат  |            |            |                                   |   |
| Зона №   |            |            |                                   |   |
| Номер точки  | Координаты |            | Описание закрепления на местности | Средняя квадратическая погрешность определения координат характерных точек границ земельного участка, м |
|  | X          | Y          |                                   |   |
| 1  | 2          | 3          | 4                                 | 5   |
| 181  | 768371.73  | 1303576.37 | данные отсутствуют                | 0.5   |
| 182  | 768372.13  | 1303578.58 | данные отсутствуют                | 0.5   |
| 183  | 768369.92  | 1303578.99 | данные отсутствуют                | 0.5   |
| 184  | 768369.52  | 1303576.77 | данные отсутствуют                | 0.5   |
| 185  | 768116.47  | 1302201.18 | данные отсутствуют                | 0.5   |
| 186  | 768116.88  | 1302203.39 | данные отсутствуют                | 0.5   |
| 187  | 768114.66  | 1302203.79 | данные отсутствуют                | 0.5   |
| 188  | 768114.26  | 1302201.58 | данные отсутствуют                | 0.5   |
| 189  | 768028.83  | 1301724.11 | данные отсутствуют                | 0.5   |
| 190  | 768029.23  | 1301726.32 | данные отсутствуют                | 0.5   |
| 191  | 768027.01  | 1301726.73 | данные отсутствуют                | 0.5   |
| 192  | 768026.61  | 1301724.51 | данные отсутствуют                | 0.5   |
| 193  | 767985.06  | 1301465.16 | данные отсутствуют                | 0.5   |
| 194  | 767982.93  | 1301472.61 | данные отсутствуют                | 0.5   |
| 195  | 767990.59  | 1301473.77 | данные отсутствуют                | 0.5   |

|                               |         |                   |
|-------------------------------|---------|-------------------|
| Государственный регистратор   |         | ФГИС ЕГРН         |
| полное наименование должности | подпись | инициалы, фамилия |

М.П.

Выписка из Единого государственного реестра недвижимости об объекте недвижимости  
Описание местоположения земельного участка

|                                       |                    |  |                     |
|---------------------------------------|--------------------|--|---------------------|
| <b>Земельный участок</b>              |                    |  |                     |
| (вид объекта недвижимости)            |                    |  |                     |
| Лист № ___                            | Раздела <b>3.2</b> | Всего листов раздела <b>3.2</b> : ___            | Всего разделов: ___ |
| Всего листов выписки: ___             |                    |  |                     |
| <b>30.09.2021.№ 99/2021/420876982</b> |                    |  |                     |
| Кадастровый номер:                    |                    | <b>02:17:000000:121(единое землепользование)</b> |                     |

| Сведения о характерных точках границы земельного участка |            |            |                                   |   |
|--|------------|------------|-----------------------------------|---|
| Система координат  |            |            |                                   |   |
| Зона №   |            |            |                                   |   |
| Номер точки  | Координаты |            | Описание закрепления на местности | Средняя квадратическая погрешность определения координат характерных точек границ земельного участка, м |
|  | X          | Y          |                                   |   |
| 1  | 2          | 3          | 4                                 | 5   |
| 196  | 767990.2   | 1301476.12 | данные отсутствуют                | 0.5   |
| 197  | 767989.39  | 1301477.95 | данные отсутствуют                | 0.5   |
| 198  | 767981.73  | 1301474.56 | данные отсутствуют                | 0.5   |
| 199  | 767975.45  | 1301478.45 | данные отсутствуют                | 0.5   |
| 200  | 767974.4   | 1301476.75 | данные отсутствуют                | 0.5   |
| 201  | 767980.68  | 1301472.86 | данные отсутствуют                | 0.5   |
| 202  | 767981.05  | 1301464.43 | данные отсутствуют                | 0.5   |
| 203  | 767983.05  | 1301464.52 | данные отсутствуют                | 0.5   |
| 204  | 768211.31  | 1302714.08 | данные отсутствуют                | 0.5   |
| 205  | 768211.72  | 1302716.29 | данные отсутствуют                | 0.5   |
| 206  | 768209.5   | 1302716.7  | данные отсутствуют                | 0.5   |
| 207  | 768209.1   | 1302714.48 | данные отсутствуют                | 0.5   |
| 208  | 804785.08  | 1328871.26 | данные отсутствуют                | 0.5   |
| 209  | 804783.57  | 1328872.93 | данные отсутствуют                | 0.5   |
| 210  | 804781.91  | 1328871.41 | данные отсутствуют                | 0.5   |

|                               |         |                   |
|-------------------------------|---------|-------------------|
| Государственный регистратор   |         | ФГИС ЕГРН         |
| полное наименование должности | подпись | инициалы, фамилия |

М.П.

Выписка из Единого государственного реестра недвижимости об объекте недвижимости  
Описание местоположения земельного участка

|   |                    |  |                     |
|---|--------------------|--|---------------------|
| <b>Земельный участок</b>                  |                    |  |                     |
| <small>(вид объекта недвижимости)</small> |                    |  |                     |
| Лист № ___                                | Раздела <b>3.2</b> | Всего листов раздела <b>3.2</b> : ___            | Всего разделов: ___ |
| Всего листов выписки: ___                 |                    |  |                     |
| <b>30.09.2021 № 99/2021/420876982</b>     |                    |  |                     |
| Кадастровый номер:                        |                    | <b>02:17:000000:121(единое землепользование)</b> |                     |

| Сведения о характерных точках границы земельного участка |            |            |                                   |   |
|--|------------|------------|-----------------------------------|---|
| Система координат  |            |            |                                   |   |
| Зона №   |            |            |                                   |   |
| Номер точки  | Координаты |            | Описание закрепления на местности | Средняя квадратическая погрешность определения координат характерных точек границ земельного участка, м |
|  | X          | Y          |                                   |   |
| 1  | 2          | 3          | 4                                 | 5   |
| 211  | 804783.42  | 1328869.75 | данные отсутствуют                | 0.5   |
| 212  | 768415.54  | 1303811.78 | данные отсутствуют                | 0.5   |
| 213  | 768415.94  | 1303813.99 | данные отсутствуют                | 0.5   |
| 214  | 768413.73  | 1303814.39 | данные отсутствуют                | 0.5   |
| 215  | 768413.33  | 1303812.18 | данные отсутствуют                | 0.5   |
| 216  | 804722.59  | 1328935.93 | данные отсутствуют                | 0.5   |
| 217  | 804724.25  | 1328937.44 | данные отсутствуют                | 0.5   |
| 218  | 804722.74  | 1328939.11 | данные отсутствуют                | 0.5   |
| 219  | 804721.08  | 1328937.6  | данные отсутствуют                | 0.5   |
| 220  | 768093.91  | 1302078.05 | данные отсутствуют                | 0.5   |
| 221  | 768094.31  | 1302080.26 | данные отсутствуют                | 0.5   |
| 222  | 768092.09  | 1302080.67 | данные отсутствуют                | 0.5   |
| 223  | 768091.69  | 1302078.45 | данные отсутствуют                | 0.5   |
| 224  | 768138.97  | 1302323.65 | данные отсутствуют                | 0.5   |
| 225  | 768139.37  | 1302325.86 | данные отсутствуют                | 0.5   |

|                               |         |                   |
|-------------------------------|---------|-------------------|
| Государственный регистратор   |         | ФГИС ЕГРН         |
| полное наименование должности | подпись | инициалы, фамилия |

М.П.

Раздел 3.2

Выписка из Единого государственного реестра недвижимости об объекте недвижимости  
Описание местоположения земельного участка

|   |                    |  |                     |
|---|--------------------|--|---------------------|
| <b>Земельный участок</b>                  |                    |  |                     |
| <small>(вид объекта недвижимости)</small> |                    |  |                     |
| Лист № ___                                | Раздела <b>3.2</b> | Всего листов раздела <b>3.2</b> : ___            | Всего разделов: ___ |
| Всего листов выписки: ___                 |                    |  |                     |
| <b>30.09.2021 № 99/2021/420876982</b>     |                    |  |                     |
| Кадастровый номер:                        |                    | <b>02:17:000000:121(единое землепользование)</b> |                     |

| Сведения о характерных точках границы земельного участка |            |            |                                   |   |
|--|------------|------------|-----------------------------------|---|
| Система координат  |            |            |                                   |   |
| Зона №   |            |            |                                   |   |
| Номер точки  | Координаты |            | Описание закрепления на местности | Средняя квадратическая погрешность определения координат характерных точек границ земельного участка, м |
|  | X          | Y          |                                   |   |
| 1  | 2          | 3          | 4                                 | 5   |
| 226  | 768137.16  | 1302326.26 | данные отсутствуют                | 0.5   |
| 227  | 768136.76  | 1302324.05 | данные отсутствуют                | 0.5   |
| 228  | 768395.41  | 1303701.7  | данные отсутствуют                | 0.5   |
| 229  | 768393.2   | 1303702.1  | данные отсутствуют                | 0.5   |
| 230  | 768392.79  | 1303699.88 | данные отсутствуют                | 0.5   |
| 231  | 768395.01  | 1303699.48 | данные отсутствуют                | 0.5   |
| 232  | 768309.57  | 1303242.9  | данные отсутствуют                | 0.5   |
| 233  | 768309.97  | 1303245.12 | данные отсутствуют                | 0.5   |
| 234  | 768307.75  | 1303245.52 | данные отсутствуют                | 0.5   |
| 235  | 768307.35  | 1303243.3  | данные отсутствуют                | 0.5   |
| 236  | 768440.43  | 1303906.17 | данные отсутствуют                | 0.5   |
| 237  | 768441.35  | 1303907.95 | данные отсутствуют                | 0.5   |
| 238  | 768433.89  | 1303911.8  | данные отсутствуют                | 0.5   |
| 239  | 768432.83  | 1303920.27 | данные отсутствуют                | 0.5   |
| 240  | 768431.13  | 1303920.47 | данные отсутствуют                | 0.5   |

|                               |         |                   |
|-------------------------------|---------|-------------------|
| Государственный регистратор   |         | ФГИС ЕГРН         |
| полное наименование должности | подпись | инициалы, фамилия |

М.П.

Выписка из Единого государственного реестра недвижимости об объекте недвижимости  
Описание местоположения земельного участка

|                                       |                                       |  |                           |
|---------------------------------------|---------------------------------------|--|---------------------------|
| <b>Земельный участок</b>              |                                       |  |                           |
| (вид объекта недвижимости)            |                                       |  |                           |
| Лист № ___ Раздела <b>3.2</b>         | Всего листов раздела <b>3.2</b> : ___ | Всего разделов: ___                              | Всего листов выписки: ___ |
| <b>30.09.2021.№ 99/2021/420876982</b> |                                       |  |                           |
| Кадастровый номер:                    |                                       | <b>02:17:000000:121(единое землепользование)</b> |                           |

| Сведения о характерных точках границы земельного участка |            |            |                                   |   |
|--|------------|------------|-----------------------------------|---|
| Система координат  |            |            |                                   |   |
| Зона №   |            |            |                                   |   |
| Номер точки  | Координаты |            | Описание закрепления на местности | Средняя квадратическая погрешность определения координат характерных точек границ земельного участка, м |
|  | X          | Y          |                                   |   |
| 1  | 2          | 3          | 4                                 | 5   |
| 241  | 768429.21  | 1303919.88 | данные отсутствуют                | 0.5   |
| 242  | 768431.75  | 1303911.67 | данные отсутствуют                | 0.5   |
| 243  | 768424.02  | 1303907.84 | данные отсутствуют                | 0.5   |
| 244  | 768424.91  | 1303906.05 | данные отсутствуют                | 0.5   |
| 245  | 768426.5   | 1303904.95 | данные отсутствуют                | 0.5   |
| 246  | 768433.07  | 1303909.97 | данные отсутствуют                | 0.5   |
| 247  | 768051.4   | 1301846.84 | данные отсутствуют                | 0.5   |
| 248  | 768051.81  | 1301849.05 | данные отсутствуют                | 0.5   |
| 249  | 768049.59  | 1301849.45 | данные отсутствуют                | 0.5   |
| 250  | 768049.19  | 1301847.24 | данные отсутствуют                | 0.5   |
| 251  | 768272.84  | 1303046.14 | данные отсутствуют                | 0.5   |
| 252  | 768270.63  | 1303046.54 | данные отсутствуют                | 0.5   |
| 253  | 768270.23  | 1303044.33 | данные отсутствуют                | 0.5   |
| 254  | 768272.44  | 1303043.92 | данные отсутствуют                | 0.5   |
| 255  | 804544.42  | 1329132.61 | данные отсутствуют                | 0.5   |

|                               |         |                   |
|-------------------------------|---------|-------------------|
| Государственный регистратор   |         | ФГИС ЕГРН         |
| полное наименование должности | подпись | инициалы, фамилия |

М.П.

Выписка из Единого государственного реестра недвижимости об объекте недвижимости  
Описание местоположения земельного участка

|                                       |                                       |  |                           |
|---------------------------------------|---------------------------------------|--|---------------------------|
| <b>Земельный участок</b>              |                                       |  |                           |
| (вид объекта недвижимости)            |                                       |  |                           |
| Лист № ___ Раздела <b>3.2</b>         | Всего листов раздела <b>3.2</b> : ___ | Всего разделов: ___                              | Всего листов выписки: ___ |
| <b>30.09.2021.№ 99/2021/420876982</b> |                                       |  |                           |
| Кадастровый номер:                    |                                       | <b>02:17:000000:121(единое землепользование)</b> |                           |

| Сведения о характерных точках границы земельного участка |            |            |                                   |   |
|--|------------|------------|-----------------------------------|---|
| Система координат  |            |            |                                   |   |
| Зона №   |            |            |                                   |   |
| Номер точки  | Координаты |            | Описание закрепления на местности | Средняя квадратическая погрешность определения координат характерных точек границ земельного участка, м |
|  | X          | Y          |                                   |   |
| 1  | 2          | 3          | 4                                 | 5   |
| 256  | 804542.91  | 1329134.27 | данные отсутствуют                | 0.5   |
| 257  | 804541.24  | 1329132.76 | данные отсутствуют                | 0.5   |
| 258  | 804542.76  | 1329131.09 | данные отсутствуют                | 0.5   |
| 259  | 767598.76  | 1301226.58 | данные отсутствуют                | 0.5   |
| 260  | 767597.56  | 1301228.48 | данные отсутствуют                | 0.5   |
| 261  | 767595.65  | 1301227.28 | данные отсутствуют                | 0.5   |
| 262  | 767596.86  | 1301225.38 | данные отсутствуют                | 0.5   |
| 263  | 768075.78  | 1301979.29 | данные отсутствуют                | 0.5   |
| 264  | 768076.18  | 1301981.51 | данные отсутствуют                | 0.5   |
| 265  | 768073.96  | 1301981.91 | данные отсутствуют                | 0.5   |
| 266  | 768073.56  | 1301979.69 | данные отсутствуют                | 0.5   |
| 267  | 768349.52  | 1303457.09 | данные отсутствуют                | 0.5   |
| 268  | 768349.93  | 1303459.3  | данные отсутствуют                | 0.5   |
| 269  | 768347.71  | 1303459.71 | данные отсутствуют                | 0.5   |
| 270  | 768347.31  | 1303457.49 | данные отсутствуют                | 0.5   |

|                               |         |                   |
|-------------------------------|---------|-------------------|
| Государственный регистратор   |         | ФГИС ЕГРН         |
| полное наименование должности | подпись | инициалы, фамилия |

М.П.

Выписка из Единого государственного реестра недвижимости об объекте недвижимости  
Описание местоположения земельного участка

|   |                    |  |                     |
|---|--------------------|--|---------------------|
| <b>Земельный участок</b>                  |                    |  |                     |
| <small>(вид объекта недвижимости)</small> |                    |  |                     |
| Лист № ___                                | Раздела <b>3.2</b> | Всего листов раздела <b>3.2</b> : ___            | Всего разделов: ___ |
| Всего листов выписки: ___                 |                    |  |                     |
| <b>30.09.2021.№ 99/2021/420876982</b>     |                    |  |                     |
| Кадастровый номер:                        |                    | <b>02:17:000000:121(единое землепользование)</b> |                     |

| Сведения о характерных точках границы земельного участка |            |            |                                   |   |
|--|------------|------------|-----------------------------------|---|
| Система координат  |            |            |                                   |   |
| Зона №   |            |            |                                   |   |
| Номер точки  | Координаты |            | Описание закрепления на местности | Средняя квадратическая погрешность определения координат характерных точек границ земельного участка, м |
|  | X          | Y          |                                   |   |
| 1  | 2          | 3          | 4                                 | 5   |
| 271  | 768256.31  | 1302956.96 | данные отсутствуют                | 0.5   |
| 272  | 768254.1   | 1302957.36 | данные отсутствуют                | 0.5   |
| 273  | 768253.69  | 1302955.14 | данные отсутствуют                | 0.5   |
| 274  | 768255.91  | 1302954.74 | данные отсутствуют                | 0.5   |
| 275  | 768161.72  | 1302447.66 | данные отсутствуют                | 0.5   |
| 276  | 768159.5   | 1302448.06 | данные отсутствуют                | 0.5   |
| 277  | 768159.1   | 1302445.85 | данные отсутствуют                | 0.5   |
| 278  | 768161.31  | 1302445.44 | данные отсутствуют                | 0.5   |
| 279  | 768332.17  | 1303364.09 | данные отсутствуют                | 0.5   |
| 280  | 768332.58  | 1303366.3  | данные отсутствуют                | 0.5   |
| 281  | 768330.36  | 1303366.7  | данные отсутствуют                | 0.5   |
| 282  | 768329.96  | 1303364.49 | данные отсутствуют                | 0.5   |
| 283  | 804602.76  | 1329069.46 | данные отсутствуют                | 0.5   |
| 284  | 804601.24  | 1329071.12 | данные отсутствуют                | 0.5   |
| 285  | 804599.58  | 1329069.61 | данные отсутствуют                | 0.5   |

|                               |         |                   |
|-------------------------------|---------|-------------------|
| Государственный регистратор   |         | ФГИС ЕГРН         |
| полное наименование должности | подпись | инициалы, фамилия |

М.П.

Раздел 3.2

Выписка из Единого государственного реестра недвижимости об объекте недвижимости  
Описание местоположения земельного участка

|   |                    |  |                     |
|---|--------------------|--|---------------------|
| <b>Земельный участок</b>                  |                    |  |                     |
| <small>(вид объекта недвижимости)</small> |                    |  |                     |
| Лист № ___                                | Раздела <b>3.2</b> | Всего листов раздела <b>3.2</b> : ___            | Всего разделов: ___ |
| Всего листов выписки: ___                 |                    |  |                     |
| <b>30.09.2021.№ 99/2021/420876982</b>     |                    |  |                     |
| Кадастровый номер:                        |                    | <b>02:17:000000:121(единое землепользование)</b> |                     |

| Сведения о характерных точках границы земельного участка |            |            |                                   |   |
|--|------------|------------|-----------------------------------|---|
| Система координат  |            |            |                                   |   |
| Зона №   |            |            |                                   |   |
| Номер точки  | Координаты |            | Описание закрепления на местности | Средняя квадратическая погрешность определения координат характерных точек границ земельного участка, м |
|  | X          | Y          |                                   |   |
| 1  | 2          | 3          | 4                                 | 5   |
| 286  | 804601.09  | 1329067.94 | данные отсутствуют                | 0.5   |
| 287  | 767790.57  | 1301349.66 | данные отсутствуют                | 0.5   |
| 288  | 767789.37  | 1301351.56 | данные отсутствуют                | 0.5   |
| 289  | 767787.47  | 1301350.35 | данные отсутствуют                | 0.5   |
| 290  | 767788.67  | 1301348.45 | данные отсутствуют                | 0.5   |
| 291  | 766156.17  | 1300432.23 | данные отсутствуют                | 0.5   |
| 292  | 766155.71  | 1300434.44 | данные отсутствуют                | 0.5   |
| 293  | 766153.51  | 1300433.98 | данные отсутствуют                | 0.5   |
| 294  | 766153.96  | 1300431.78 | данные отсутствуют                | 0.5   |
| 295  | 767881.36  | 1301408.13 | данные отсутствуют                | 0.5   |
| 296  | 767883.26  | 1301409.34 | данные отсутствуют                | 0.5   |
| 297  | 767882.06  | 1301411.24 | данные отсутствуют                | 0.5   |
| 298  | 767880.16  | 1301410.03 | данные отсутствуют                | 0.5   |
| 299  | 783169.19  | 1318880.95 | данные отсутствуют                | данные отсутствуют  |
| 300  | 783170.22  | 1318882.95 | данные отсутствуют                | данные отсутствуют  |

|                               |         |                   |
|-------------------------------|---------|-------------------|
| Государственный регистратор   |         | ФГИС ЕГРН         |
| полное наименование должности | подпись | инициалы, фамилия |

М.П.

Выписка из Единого государственного реестра недвижимости об объекте недвижимости  
Описание местоположения земельного участка

|                                       |                    |  |                     |
|---------------------------------------|--------------------|--|---------------------|
| <b>Земельный участок</b>              |                    |  |                     |
| (вид объекта недвижимости)            |                    |  |                     |
| Лист № ___                            | Раздела <b>3.2</b> | Всего листов раздела <b>3.2</b> : ___            | Всего разделов: ___ |
| Всего листов выписки: ___             |                    |  |                     |
| <b>30.09.2021 № 99/2021/420876982</b> |                    |  |                     |
| Кадастровый номер:                    |                    | <b>02:17:000000:121(единое землепользование)</b> |                     |

| Сведения о характерных точках границы земельного участка |            |            |                                   |   |
|--|------------|------------|-----------------------------------|---|
| Система координат  |            |            |                                   |   |
| Зона №   |            |            |                                   |   |
| Номер точки  | Координаты |            | Описание закрепления на местности | Средняя квадратическая погрешность определения координат характерных точек границ земельного участка, м |
|  | X          | Y          |                                   |   |
| 1  | 2          | 3          | 4                                 | 5   |
| 301  | 783168.22  | 1318883.99 | данные отсутствуют                | данные отсутствуют  |
| 302  | 783167.19  | 1318881.99 | данные отсутствуют                | данные отсутствуют  |
| 303  | 784362.28  | 1318254.36 | данные отсутствуют                | данные отсутствуют  |
| 304  | 784363.31  | 1318256.36 | данные отсутствуют                | данные отсутствуют  |
| 305  | 784361.31  | 1318257.39 | данные отсутствуют                | данные отсутствуют  |
| 306  | 784360.28  | 1318255.39 | данные отсутствуют                | данные отсутствуют  |
| 307  | 783337.05  | 1318792.79 | данные отсутствуют                | данные отсутствуют  |
| 308  | 783338.08  | 1318794.79 | данные отсутствуют                | данные отсутствуют  |
| 309  | 783336.08  | 1318795.82 | данные отсутствуют                | данные отсутствуют  |
| 310  | 783335.05  | 1318793.83 | данные отсутствуют                | данные отсутствуют  |
| 311  | 783685.53  | 1318609.81 | данные отсутствуют                | данные отсутствуют  |
| 312  | 783686.56  | 1318611.81 | данные отсутствуют                | данные отсутствуют  |
| 313  | 783684.57  | 1318612.84 | данные отсутствуют                | данные отсутствуют  |
| 314  | 783683.53  | 1318610.84 | данные отсутствуют                | данные отсутствуют  |
| 315  | 784537.26  | 1318162.51 | данные отсутствуют                | данные отсутствуют  |

|                               |         |                   |
|-------------------------------|---------|-------------------|
| Государственный регистратор   |         | ФГИС ЕГРН         |
| полное наименование должности | подпись | инициалы, фамилия |

М.П.

Раздел 3.2

Выписка из Единого государственного реестра недвижимости об объекте недвижимости  
Описание местоположения земельного участка

|                                       |                    |  |                     |
|---------------------------------------|--------------------|--|---------------------|
| <b>Земельный участок</b>              |                    |  |                     |
| (вид объекта недвижимости)            |                    |  |                     |
| Лист № ___                            | Раздела <b>3.2</b> | Всего листов раздела <b>3.2</b> : ___            | Всего разделов: ___ |
| Всего листов выписки: ___             |                    |  |                     |
| <b>30.09.2021 № 99/2021/420876982</b> |                    |  |                     |
| Кадастровый номер:                    |                    | <b>02:17:000000:121(единое землепользование)</b> |                     |

| Сведения о характерных точках границы земельного участка |            |            |                                   |   |
|--|------------|------------|-----------------------------------|---|
| Система координат  |            |            |                                   |   |
| Зона №   |            |            |                                   |   |
| Номер точки  | Координаты |            | Описание закрепления на местности | Средняя квадратическая погрешность определения координат характерных точек границ земельного участка, м |
|  | X          | Y          |                                   |   |
| 1  | 2          | 3          | 4                                 | 5   |
| 316  | 784538.29  | 1318164.51 | данные отсутствуют                | данные отсутствуют  |
| 317  | 784536.29  | 1318165.54 | данные отсутствуют                | данные отсутствуют  |
| 318  | 784535.26  | 1318163.54 | данные отсутствуют                | данные отсутствуют  |
| 319  | 779413.77  | 1314368.14 | данные отсутствуют                | 0.5   |
| 320  | 779411.7   | 1314369.03 | данные отсутствуют                | 0.5   |
| 321  | 779410.81  | 1314366.96 | данные отсутствуют                | 0.5   |
| 322  | 779412.88  | 1314366.07 | данные отсутствуют                | 0.5   |
| 323  | 784198.45  | 1318342.97 | данные отсутствуют                | данные отсутствуют  |
| 324  | 784196.45  | 1318344    | данные отсутствуют                | данные отсутствуют  |
| 325  | 784195.42  | 1318342    | данные отсутствуют                | данные отсутствуют  |
| 326  | 784197.42  | 1318340.97 | данные отсутствуют                | данные отсутствуют  |
| 327  | 779459.24  | 1314473.3  | данные отсутствуют                | 0.5   |
| 328  | 779457.17  | 1314474.19 | данные отсутствуют                | 0.5   |
| 329  | 779456.28  | 1314472.12 | данные отсутствуют                | 0.5   |
| 330  | 779458.35  | 1314471.23 | данные отсутствуют                | 0.5   |

|                               |         |                   |
|-------------------------------|---------|-------------------|
| Государственный регистратор   |         | ФГИС ЕГРН         |
| полное наименование должности | подпись | инициалы, фамилия |

М.П.

Выписка из Единого государственного реестра недвижимости об объекте недвижимости  
Описание местоположения земельного участка

|   |                                       |  |                           |
|---|---------------------------------------|--|---------------------------|
| <b>Земельный участок</b>                  |                                       |  |                           |
| <small>(вид объекта недвижимости)</small> |                                       |  |                           |
| Лист № ___ Раздела <b>3.2</b>             | Всего листов раздела <b>3.2</b> : ___ | Всего разделов: ___                              | Всего листов выписки: ___ |
| <b>30.09.2021.№ 99/2021/420876982</b>     |                                       |  |                           |
| Кадастровый номер:                        |                                       | <b>02:17:000000:121(единое землепользование)</b> |                           |

| Сведения о характерных точках границы земельного участка |            |            |                                   |   |
|--|------------|------------|-----------------------------------|---|
| Система координат  |            |            |                                   |   |
| Зона №   |            |            |                                   |   |
| Номер точки  | Координаты |            | Описание закрепления на местности | Средняя квадратическая погрешность определения координат характерных точек границ земельного участка, м |
|  | X          | Y          |                                   |   |
| 1  | 2          | 3          | 4                                 | 5   |
| 331  | 783862.25  | 1318519.51 | данные отсутствуют                | данные отсутствуют  |
| 332  | 783860.25  | 1318520.54 | данные отсутствуют                | данные отсутствуют  |
| 333  | 783859.22  | 1318518.55 | данные отсутствуют                | данные отсутствуют  |
| 334  | 783861.22  | 1318517.51 | данные отсутствуют                | данные отсутствуют  |
| 335  | 784035.53  | 1318425.97 | данные отсутствуют                | данные отсутствуют  |
| 336  | 784036.56  | 1318427.97 | данные отсутствуют                | данные отсутствуют  |
| 337  | 784034.56  | 1318429.01 | данные отсутствуют                | данные отсутствуют  |
| 338  | 784033.53  | 1318427.01 | данные отсутствуют                | данные отсутствуют  |
| 339  | 779548.49  | 1314679.65 | данные отсутствуют                | 0.5   |
| 340  | 779549.38  | 1314681.72 | данные отсутствуют                | 0.5   |
| 341  | 779547.31  | 1314682.61 | данные отсутствуют                | 0.5   |
| 342  | 779546.42  | 1314680.54 | данные отсутствуют                | 0.5   |
| 343  | 783511.37  | 1318701.25 | данные отсутствуют                | данные отсутствуют  |
| 344  | 783512.41  | 1318703.25 | данные отсутствуют                | данные отсутствуют  |
| 345  | 783510.41  | 1318704.29 | данные отсутствуют                | данные отсутствуют  |

|                               |         |                   |
|-------------------------------|---------|-------------------|
| Государственный регистратор   |         | ФГИС ЕГРН         |
| полное наименование должности | подпись | инициалы, фамилия |

М.П.

Раздел 3.2

Выписка из Единого государственного реестра недвижимости об объекте недвижимости  
Описание местоположения земельного участка

|   |                                       |  |                           |
|---|---------------------------------------|--|---------------------------|
| <b>Земельный участок</b>                  |                                       |  |                           |
| <small>(вид объекта недвижимости)</small> |                                       |  |                           |
| Лист № ___ Раздела <b>3.2</b>             | Всего листов раздела <b>3.2</b> : ___ | Всего разделов: ___                              | Всего листов выписки: ___ |
| <b>30.09.2021.№ 99/2021/420876982</b>     |                                       |  |                           |
| Кадастровый номер:                        |                                       | <b>02:17:000000:121(единое землепользование)</b> |                           |

| Сведения о характерных точках границы земельного участка |            |            |                                   |   |
|--|------------|------------|-----------------------------------|---|
| Система координат  |            |            |                                   |   |
| Зона №   |            |            |                                   |   |
| Номер точки  | Координаты |            | Описание закрепления на местности | Средняя квадратическая погрешность определения координат характерных точек границ земельного участка, м |
|  | X          | Y          |                                   |   |
| 1  | 2          | 3          | 4                                 | 5   |
| 346  | 783509.38  | 1318702.29 | данные отсутствуют                | данные отсутствуют  |
| 347  | 779364.93  | 1314255.21 | данные отсутствуют                | 0.5   |
| 348  | 779365.82  | 1314257.28 | данные отсутствуют                | 0.5   |
| 349  | 779363.75  | 1314258.17 | данные отсутствуют                | 0.5   |
| 350  | 779362.86  | 1314256.1  | данные отсутствуют                | 0.5   |
| 351  | 779503     | 1314574.46 | данные отсутствуют                | 0.5   |
| 352  | 779503.89  | 1314576.53 | данные отсутствуют                | 0.5   |
| 353  | 779501.83  | 1314577.42 | данные отсутствуют                | 0.5   |
| 354  | 779500.94  | 1314575.35 | данные отсутствуют                | 0.5   |
| 355  | 775469.33  | 1312184.07 | данные отсутствуют                | 0.5   |
| 356  | 775471.16  | 1312185.37 | данные отсутствуют                | 0.5   |
| 357  | 775469.87  | 1312187.2  | данные отсутствуют                | 0.5   |
| 358  | 775468.03  | 1312185.91 | данные отсутствуют                | 0.5   |
| 359  | 775192.08  | 1311969.73 | данные отсутствуют                | 0.5   |
| 360  | 775199.04  | 1311973.82 | данные отсутствуют                | 0.5   |

|                               |         |                   |
|-------------------------------|---------|-------------------|
| Государственный регистратор   |         | ФГИС ЕГРН         |
| полное наименование должности | подпись | инициалы, фамилия |

М.П.



Выписка из Единого государственного реестра недвижимости об объекте недвижимости  
Описание местоположения земельного участка

|                                       |                    |  |                     |
|---------------------------------------|--------------------|--|---------------------|
| <b>Земельный участок</b>              |                    |  |                     |
| (вид объекта недвижимости)            |                    |  |                     |
| Лист № ___                            | Раздела <b>3.2</b> | Всего листов раздела <b>3.2</b> : ___            | Всего разделов: ___ |
| Всего листов выписки: ___             |                    |  |                     |
| <b>30.09.2021 № 99/2021/420876982</b> |                    |  |                     |
| Кадастровый номер:                    |                    | <b>02:17:000000:121(единое землепользование)</b> |                     |

| Сведения о характерных точках границы земельного участка |            |            |                                   |   |
|--|------------|------------|-----------------------------------|---|
| Система координат  |            |            |                                   |   |
| Зона №   |            |            |                                   |   |
| Номер точки  | Координаты |            | Описание закрепления на местности | Средняя квадратическая погрешность определения координат характерных точек границ земельного участка, м |
|  | X          | Y          |                                   |   |
| 1  | 2          | 3          | 4                                 | 5   |
| 361  | 775198.03  | 1311975.54 | данные отсутствуют                | 0.5   |
| 362  | 775191.35  | 1311971.63 | данные отсутствуют                | 0.5   |
| 363  | 775184.97  | 1311977.88 | данные отсутствуют                | 0.5   |
| 364  | 775185.24  | 1311979.23 | данные отсутствуют                | 0.5   |
| 365  | 775193.27  | 1311980.49 | данные отсутствуют                | 0.5   |
| 366  | 775192.96  | 1311982.47 | данные отсутствуют                | 0.5   |
| 367  | 775184.9   | 1311981.2  | данные отсутствуют                | 0.5   |
| 368  | 775180.42  | 1311986.29 | данные отсутствуют                | 0.5   |
| 369  | 775178.92  | 1311984.97 | данные отсутствуют                | 0.5   |
| 370  | 775183.36  | 1311979.92 | данные отсутствуют                | 0.5   |
| 371  | 775180.81  | 1311973.32 | данные отсутствуют                | 0.5   |
| 372  | 775182.67  | 1311972.6  | данные отсутствуют                | 0.5   |
| 373  | 775184     | 1311976.03 | данные отсутствуют                | 0.5   |
| 374  | 775190.1   | 1311970.05 | данные отсутствуют                | 0.5   |
| 375  | 775188.6   | 1311963.42 | данные отсутствуют                | 0.5   |

|                               |         |                   |
|-------------------------------|---------|-------------------|
| Государственный регистратор   |         | ФГИС ЕГРН         |
| полное наименование должности | подпись | инициалы, фамилия |

М.П.

Раздел 3.2

Выписка из Единого государственного реестра недвижимости об объекте недвижимости  
Описание местоположения земельного участка

|                                       |                    |  |                     |
|---------------------------------------|--------------------|--|---------------------|
| <b>Земельный участок</b>              |                    |  |                     |
| (вид объекта недвижимости)            |                    |  |                     |
| Лист № ___                            | Раздела <b>3.2</b> | Всего листов раздела <b>3.2</b> : ___            | Всего разделов: ___ |
| Всего листов выписки: ___             |                    |  |                     |
| <b>30.09.2021 № 99/2021/420876982</b> |                    |  |                     |
| Кадастровый номер:                    |                    | <b>02:17:000000:121(единое землепользование)</b> |                     |

| Сведения о характерных точках границы земельного участка |            |            |                                   |   |
|--|------------|------------|-----------------------------------|---|
| Система координат  |            |            |                                   |   |
| Зона №   |            |            |                                   |   |
| Номер точки  | Координаты |            | Описание закрепления на местности | Средняя квадратическая погрешность определения координат характерных точек границ земельного участка, м |
|  | X          | Y          |                                   |   |
| 1  | 2          | 3          | 4                                 | 5   |
| 376  | 775190.56  | 1311962.98 | данные отсутствуют                | 0.5   |
| 377  | 775842.04  | 1312452.94 | данные отсутствуют                | 0.5   |
| 378  | 775843.87  | 1312454.24 | данные отсутствуют                | 0.5   |
| 379  | 775842.57  | 1312456.07 | данные отсутствуют                | 0.5   |
| 380  | 775840.74  | 1312454.77 | данные отсутствуют                | 0.5   |
| 381  | 777855.79  | 1313513.42 | данные отсутствуют                | 0.5   |
| 382  | 777857.99  | 1313513.91 | данные отсутствуют                | 0.5   |
| 383  | 777857.5   | 1313516.1  | данные отсутствуют                | 0.5   |
| 384  | 777855.3   | 1313515.62 | данные отсутствуют                | 0.5   |
| 385  | 775324.65  | 1312079.57 | данные отсутствуют                | 0.5   |
| 386  | 775323.35  | 1312081.41 | данные отсутствуют                | 0.5   |
| 387  | 775321.51  | 1312080.11 | данные отсутствуют                | 0.5   |
| 388  | 775322.81  | 1312078.27 | данные отсутствуют                | 0.5   |
| 389  | 777237.92  | 1313355.31 | данные отсутствуют                | 0.5   |
| 390  | 777239.88  | 1313371.23 | данные отсутствуют                | 0.5   |

|                               |         |                   |
|-------------------------------|---------|-------------------|
| Государственный регистратор   |         | ФГИС ЕГРН         |
| полное наименование должности | подпись | инициалы, фамилия |

М.П.

Выписка из Единого государственного реестра недвижимости об объекте недвижимости  
Описание местоположения земельного участка

|   |                    |  |                     |
|---|--------------------|--|---------------------|
| <b>Земельный участок</b>                  |                    |  |                     |
| <small>(вид объекта недвижимости)</small> |                    |  |                     |
| Лист № ___                                | Раздела <b>3.2</b> | Всего листов раздела <b>3.2</b> : ___            | Всего разделов: ___ |
| Всего листов выписки: ___                 |                    |  |                     |
| <b>30.09.2021 № 99/2021/420876982</b>     |                    |  |                     |
| Кадастровый номер:                        |                    | <b>02:17:000000:121(единое землепользование)</b> |                     |

| Сведения о характерных точках границы земельного участка |            |            |                                   |   |
|--|------------|------------|-----------------------------------|---|
| Система координат  |            |            |                                   |   |
| Зона №   |            |            |                                   |   |
| Номер точки  | Координаты |            | Описание закрепления на местности | Средняя квадратическая погрешность определения координат характерных точек границ земельного участка, м |
|  | X          | Y          |                                   |   |
| 1  | 2          | 3          | 4                                 | 5   |
| 391  | 777237.89  | 1313371.47 | данные отсутствуют                | 0.5   |
| 392  | 777235.94  | 1313355.56 | данные отсутствуют                | 0.5   |
| 393  | 776451.98  | 1312892.51 | данные отсутствуют                | 0.5   |
| 394  | 776450.68  | 1312894.35 | данные отсутствуют                | 0.5   |
| 395  | 776448.85  | 1312893.05 | данные отсутствуют                | 0.5   |
| 396  | 776450.14  | 1312891.21 | данные отсутствуют                | 0.5   |
| 397  | 775563.72  | 1312252.19 | данные отсутствуют                | 0.5   |
| 398  | 775562.43  | 1312254.03 | данные отсутствуют                | 0.5   |
| 399  | 775560.59  | 1312252.73 | данные отсутствуют                | 0.5   |
| 400  | 775561.89  | 1312250.89 | данные отсутствуют                | 0.5   |
| 401  | 776358.97  | 1312825.6  | данные отсутствуют                | 0.5   |
| 402  | 776357.68  | 1312827.44 | данные отсутствуют                | 0.5   |
| 403  | 776355.84  | 1312826.14 | данные отсутствуют                | 0.5   |
| 404  | 776357.14  | 1312824.3  | данные отсутствуют                | 0.5   |
| 405  | 776054.9   | 1312606.42 | данные отсутствуют                | 0.5   |

|                               |         |                   |
|-------------------------------|---------|-------------------|
| Государственный регистратор   |         | ФГИС ЕГРН         |
| полное наименование должности | подпись | инициалы, фамилия |

М.П.

Раздел 3.2

Выписка из Единого государственного реестра недвижимости об объекте недвижимости  
Описание местоположения земельного участка

|   |                    |  |                     |
|---|--------------------|--|---------------------|
| <b>Земельный участок</b>                  |                    |  |                     |
| <small>(вид объекта недвижимости)</small> |                    |  |                     |
| Лист № ___                                | Раздела <b>3.2</b> | Всего листов раздела <b>3.2</b> : ___            | Всего разделов: ___ |
| Всего листов выписки: ___                 |                    |  |                     |
| <b>30.09.2021 № 99/2021/420876982</b>     |                    |  |                     |
| Кадастровый номер:                        |                    | <b>02:17:000000:121(единое землепользование)</b> |                     |

| Сведения о характерных точках границы земельного участка |            |            |                                   |   |
|--|------------|------------|-----------------------------------|---|
| Система координат  |            |            |                                   |   |
| Зона №   |            |            |                                   |   |
| Номер точки  | Координаты |            | Описание закрепления на местности | Средняя квадратическая погрешность определения координат характерных точек границ земельного участка, м |
|  | X          | Y          |                                   |   |
| 1  | 2          | 3          | 4                                 | 5   |
| 406  | 776053.6   | 1312608.26 | данные отсутствуют                | 0.5   |
| 407  | 776051.77  | 1312606.96 | данные отсутствуют                | 0.5   |
| 408  | 776053.07  | 1312605.13 | данные отсутствуют                | 0.5   |
| 409  | 776843.09  | 1313174.31 | данные отсутствуют                | 0.5   |
| 410  | 776841.79  | 1313176.14 | данные отсутствуют                | 0.5   |
| 411  | 776839.96  | 1313174.85 | данные отсутствуют                | 0.5   |
| 412  | 776841.26  | 1313173.01 | данные отсутствуют                | 0.5   |
| 413  | 777611.28  | 1313456.24 | данные отсутствуют                | 0.5   |
| 414  | 777610.8   | 1313458.44 | данные отсутствуют                | 0.5   |
| 415  | 777608.6   | 1313457.96 | данные отсутствуют                | 0.5   |
| 416  | 777609.08  | 1313455.76 | данные отсутствуют                | 0.5   |
| 417  | 775299.78  | 1311824.23 | данные отсутствуют                | 0.5   |
| 418  | 775293.69  | 1311830.66 | данные отсутствуют                | 0.5   |
| 419  | 775301.18  | 1311835.22 | данные отсутствуют                | 0.5   |
| 420  | 775300.14  | 1311836.93 | данные отсутствуют                | 0.5   |

|                               |         |                   |
|-------------------------------|---------|-------------------|
| Государственный регистратор   |         | ФГИС ЕГРН         |
| полное наименование должности | подпись | инициалы, фамилия |

М.П.

Выписка из Единого государственного реестра недвижимости об объекте недвижимости  
Описание местоположения земельного участка

|                                       |                                       |  |                           |
|---------------------------------------|---------------------------------------|--|---------------------------|
| <b>Земельный участок</b>              |                                       |  |                           |
| (вид объекта недвижимости)            |                                       |  |                           |
| Лист № ___ Раздела <b>3.2</b>         | Всего листов раздела <b>3.2</b> : ___ | Всего разделов: ___                              | Всего листов выписки: ___ |
| <b>30.09.2021.№ 99/2021/420876982</b> |                                       |  |                           |
| Кадастровый номер:                    |                                       | <b>02:17:000000:121(единое землепользование)</b> |                           |

| Сведения о характерных точках границы земельного участка |            |            |                                   |   |
|--|------------|------------|-----------------------------------|---|
| Система координат  |            |            |                                   |   |
| Зона №   |            |            |                                   |   |
| Номер точки  | Координаты |            | Описание закрепления на местности | Средняя квадратическая погрешность определения координат характерных точек границ земельного участка, м |
|  | X          | Y          |                                   |   |
| 1  | 2          | 3          | 4                                 | 5   |
| 421  | 775297.9   | 1311838.5  | данные отсутствуют                | 0.5   |
| 422  | 775291.7   | 1311831.89 | данные отсутствуют                | 0.5   |
| 423  | 775283.43  | 1311832.36 | данные отсутствуют                | 0.5   |
| 424  | 775283.31  | 1311830.36 | данные отсутствуют                | 0.5   |
| 425  | 775291.53  | 1311829.9  | данные отсутствуют                | 0.5   |
| 426  | 775296.65  | 1311821.55 | данные отсутствуют                | 0.5   |
| 427  | 775298.35  | 1311822.59 | данные отсутствуют                | 0.5   |
| 428  | 775259.44  | 1312032.74 | данные отсутствуют                | 0.5   |
| 429  | 775258.14  | 1312034.57 | данные отсутствуют                | 0.5   |
| 430  | 775256.3   | 1312033.28 | данные отсутствуют                | 0.5   |
| 431  | 775257.6   | 1312031.44 | данные отсутствуют                | 0.5   |
| 432  | 778356.82  | 1313630.47 | данные отсутствуют                | 0.5   |
| 433  | 778359.02  | 1313630.95 | данные отсутствуют                | 0.5   |
| 434  | 778358.54  | 1313633.15 | данные отсутствуют                | 0.5   |
| 435  | 778356.34  | 1313632.67 | данные отсутствуют                | 0.5   |

|                               |         |                   |
|-------------------------------|---------|-------------------|
| Государственный регистратор   |         | ФГИС ЕГРН         |
| полное наименование должности | подпись | инициалы, фамилия |

М.П.

Выписка из Единого государственного реестра недвижимости об объекте недвижимости  
Описание местоположения земельного участка

|                                       |                                       |  |                           |
|---------------------------------------|---------------------------------------|--|---------------------------|
| <b>Земельный участок</b>              |                                       |  |                           |
| (вид объекта недвижимости)            |                                       |  |                           |
| Лист № ___ Раздела <b>3.2</b>         | Всего листов раздела <b>3.2</b> : ___ | Всего разделов: ___                              | Всего листов выписки: ___ |
| <b>30.09.2021.№ 99/2021/420876982</b> |                                       |  |                           |
| Кадастровый номер:                    |                                       | <b>02:17:000000:121(единое землепользование)</b> |                           |

| Сведения о характерных точках границы земельного участка |            |            |                                   |   |
|--|------------|------------|-----------------------------------|---|
| Система координат  |            |            |                                   |   |
| Зона №   |            |            |                                   |   |
| Номер точки  | Координаты |            | Описание закрепления на местности | Средняя квадратическая погрешность определения координат характерных точек границ земельного участка, м |
|  | X          | Y          |                                   |   |
| 1  | 2          | 3          | 4                                 | 5   |
| 436  | 778116.61  | 1313574.35 | данные отсутствуют                | 0.5   |
| 437  | 778116.13  | 1313576.54 | данные отсутствуют                | 0.5   |
| 438  | 778113.93  | 1313576.06 | данные отсутствуют                | 0.5   |
| 439  | 778114.42  | 1313573.86 | данные отсутствуют                | 0.5   |
| 440  | 777996.15  | 1313546.18 | данные отсутствуют                | 0.5   |
| 441  | 777995.66  | 1313548.38 | данные отсутствуют                | 0.5   |
| 442  | 777993.46  | 1313547.9  | данные отсутствуют                | 0.5   |
| 443  | 777993.95  | 1313545.7  | данные отсутствуют                | 0.5   |
| 444  | 776645.32  | 1313031.85 | данные отсутствуют                | 0.5   |
| 445  | 776644.02  | 1313033.69 | данные отсутствуют                | 0.5   |
| 446  | 776642.19  | 1313032.39 | данные отсутствуют                | 0.5   |
| 447  | 776643.49  | 1313030.55 | данные отсутствуют                | 0.5   |
| 448  | 776550.57  | 1312963.59 | данные отсутствуют                | 0.5   |
| 449  | 776549.28  | 1312965.42 | данные отсутствуют                | 0.5   |
| 450  | 776547.44  | 1312964.13 | данные отсутствуют                | 0.5   |

|                               |         |                   |
|-------------------------------|---------|-------------------|
| Государственный регистратор   |         | ФГИС ЕГРН         |
| полное наименование должности | подпись | инициалы, фамилия |

М.П.

Выписка из Единого государственного реестра недвижимости об объекте недвижимости  
Описание местоположения земельного участка

|   |                    |  |                     |
|---|--------------------|--|---------------------|
| <b>Земельный участок</b>                  |                    |  |                     |
| <small>(вид объекта недвижимости)</small> |                    |  |                     |
| Лист № ___                                | Раздела <b>3.2</b> | Всего листов раздела <b>3.2</b> : ___            | Всего разделов: ___ |
| Всего листов выписки: ___                 |                    |  |                     |
| <b>30.09.2021 № 99/2021/420876982</b>     |                    |  |                     |
| Кадастровый номер:                        |                    | <b>02:17:000000:121(единое землепользование)</b> |                     |

| Сведения о характерных точках границы земельного участка |            |            |                                   |   |
|--|------------|------------|-----------------------------------|---|
| Система координат  |            |            |                                   |   |
| Зона №   |            |            |                                   |   |
| Номер точки  | Координаты |            | Описание закрепления на местности | Средняя квадратическая погрешность определения координат характерных точек границ земельного участка, м |
|  | X          | Y          |                                   |   |
| 1  | 2          | 3          | 4                                 | 5   |
| 451  | 776548.74  | 1312962.29 | данные отсутствуют                | 0.5   |
| 452  | 775751.19  | 1312387.37 | данные отсутствуют                | 0.5   |
| 453  | 775749.89  | 1312389.21 | данные отсутствуют                | 0.5   |
| 454  | 775748.06  | 1312387.91 | данные отсутствуют                | 0.5   |
| 455  | 775749.36  | 1312386.08 | данные отсутствуют                | 0.5   |
| 456  | 777718.47  | 1313481.3  | данные отсутствуют                | 0.5   |
| 457  | 777717.98  | 1313483.5  | данные отсутствуют                | 0.5   |
| 458  | 777715.78  | 1313483.02 | данные отсутствуют                | 0.5   |
| 459  | 777716.27  | 1313480.82 | данные отсутствуют                | 0.5   |
| 460  | 778687.06  | 1313707.83 | данные отсутствуют                | 0.5   |
| 461  | 778686.58  | 1313710.02 | данные отсутствуют                | 0.5   |
| 462  | 778684.38  | 1313709.54 | данные отсутствуют                | 0.5   |
| 463  | 778684.86  | 1313707.34 | данные отсутствуют                | 0.5   |
| 464  | 778580.55  | 1313682.67 | данные отсутствуют                | 0.5   |
| 465  | 778580.06  | 1313684.87 | данные отсутствуют                | 0.5   |

|                               |         |                   |
|-------------------------------|---------|-------------------|
| Государственный регистратор   |         | ФГИС ЕГРН         |
| полное наименование должности | подпись | инициалы, фамилия |

М.П.

Раздел 3.2

Выписка из Единого государственного реестра недвижимости об объекте недвижимости  
Описание местоположения земельного участка

|   |                    |  |                     |
|---|--------------------|--|---------------------|
| <b>Земельный участок</b>                  |                    |  |                     |
| <small>(вид объекта недвижимости)</small> |                    |  |                     |
| Лист № ___                                | Раздела <b>3.2</b> | Всего листов раздела <b>3.2</b> : ___            | Всего разделов: ___ |
| Всего листов выписки: ___                 |                    |  |                     |
| <b>30.09.2021 № 99/2021/420876982</b>     |                    |  |                     |
| Кадастровый номер:                        |                    | <b>02:17:000000:121(единое землепользование)</b> |                     |

| Сведения о характерных точках границы земельного участка |            |            |                                   |   |
|--|------------|------------|-----------------------------------|---|
| Система координат  |            |            |                                   |   |
| Зона №   |            |            |                                   |   |
| Номер точки  | Координаты |            | Описание закрепления на местности | Средняя квадратическая погрешность определения координат характерных точек границ земельного участка, м |
|  | X          | Y          |                                   |   |
| 1  | 2          | 3          | 4                                 | 5   |
| 466  | 778577.87  | 1313684.38 | данные отсутствуют                | 0.5   |
| 467  | 778578.35  | 1313682.19 | данные отсутствуют                | 0.5   |
| 468  | 776937.01  | 1313241.93 | данные отсутствуют                | 0.5   |
| 469  | 776935.72  | 1313243.76 | данные отсутствуют                | 0.5   |
| 470  | 776933.88  | 1313242.47 | данные отсутствуют                | 0.5   |
| 471  | 776935.18  | 1313240.63 | данные отсутствуют                | 0.5   |
| 472  | 777491.55  | 1313428.29 | данные отсутствуют                | 0.5   |
| 473  | 777493.75  | 1313428.78 | данные отсутствуют                | 0.5   |
| 474  | 777493.26  | 1313430.97 | данные отсутствуют                | 0.5   |
| 475  | 777491.06  | 1313430.49 | данные отсутствуют                | 0.5   |
| 476  | 778235.87  | 1313602.2  | данные отсутствуют                | 0.5   |
| 477  | 778235.39  | 1313604.4  | данные отсутствуют                | 0.5   |
| 478  | 778233.19  | 1313603.91 | данные отсутствуют                | 0.5   |
| 479  | 778233.67  | 1313601.71 | данные отсутствуют                | 0.5   |
| 480  | 775956.16  | 1312535.22 | данные отсутствуют                | 0.5   |

|                               |         |                   |
|-------------------------------|---------|-------------------|
| Государственный регистратор   |         | ФГИС ЕГРН         |
| полное наименование должности | подпись | инициалы, фамилия |

М.П.

Выписка из Единого государственного реестра недвижимости об объекте недвижимости  
Описание местоположения земельного участка

|                                       |                    |  |                     |
|---------------------------------------|--------------------|--|---------------------|
| <b>Земельный участок</b>              |                    |  |                     |
| (вид объекта недвижимости)            |                    |  |                     |
| Лист № ___                            | Раздела <b>3.2</b> | Всего листов раздела <b>3.2</b> : ___            | Всего разделов: ___ |
| Всего листов выписки: ___             |                    |  |                     |
| <b>30.09.2021.№ 99/2021/420876982</b> |                    |  |                     |
| Кадастровый номер:                    |                    | <b>02:17:000000:121(единое землепользование)</b> |                     |

| Сведения о характерных точках границы земельного участка |            |            |                                   |   |
|--|------------|------------|-----------------------------------|---|
| Система координат  |            |            |                                   |   |
| Зона №   |            |            |                                   |   |
| Номер точки  | Координаты |            | Описание закрепления на местности | Средняя квадратическая погрешность определения координат характерных точек границ земельного участка, м |
|  | X          | Y          |                                   |   |
| 1  | 2          | 3          | 4                                 | 5   |
| 481  | 775954.86  | 1312537.06 | данные отсутствуют                | 0.5   |
| 482  | 775953.02  | 1312535.76 | данные отсутствуют                | 0.5   |
| 483  | 775954.32  | 1312533.92 | данные отсутствуют                | 0.5   |
| 484  | 778477.78  | 1313658.65 | данные отсутствуют                | 0.5   |
| 485  | 778477.3   | 1313660.85 | данные отсутствуют                | 0.5   |
| 486  | 778475.1   | 1313660.36 | данные отсутствуют                | 0.5   |
| 487  | 778475.59  | 1313658.17 | данные отсутствуют                | 0.5   |
| 488  | 775655.04  | 1312318.07 | данные отсутствуют                | 0.5   |
| 489  | 775656.88  | 1312319.37 | данные отсутствуют                | 0.5   |
| 490  | 775655.58  | 1312321.2  | данные отсутствуют                | 0.5   |
| 491  | 775653.74  | 1312319.91 | данные отсутствуют                | 0.5   |
| 492  | 776738.69  | 1313099.11 | данные отсутствуют                | 0.5   |
| 493  | 776737.39  | 1313100.95 | данные отсутствуют                | 0.5   |
| 494  | 776735.56  | 1313099.65 | данные отсутствуют                | 0.5   |
| 495  | 776736.85  | 1313097.82 | данные отсутствуют                | 0.5   |

|                               |         |                   |
|-------------------------------|---------|-------------------|
| Государственный регистратор   |         | ФГИС ЕГРН         |
| полное наименование должности | подпись | инициалы, фамилия |

М.П.

Выписка из Единого государственного реестра недвижимости об объекте недвижимости  
Описание местоположения земельного участка

|                                       |                    |  |                     |
|---------------------------------------|--------------------|--|---------------------|
| <b>Земельный участок</b>              |                    |  |                     |
| (вид объекта недвижимости)            |                    |  |                     |
| Лист № ___                            | Раздела <b>3.2</b> | Всего листов раздела <b>3.2</b> : ___            | Всего разделов: ___ |
| Всего листов выписки: ___             |                    |  |                     |
| <b>30.09.2021.№ 99/2021/420876982</b> |                    |  |                     |
| Кадастровый номер:                    |                    | <b>02:17:000000:121(единое землепользование)</b> |                     |

| Сведения о характерных точках границы земельного участка |            |            |                                   |   |
|--|------------|------------|-----------------------------------|---|
| Система координат  |            |            |                                   |   |
| Зона №   |            |            |                                   |   |
| Номер точки  | Координаты |            | Описание закрепления на местности | Средняя квадратическая погрешность определения координат характерных точек границ земельного участка, м |
|  | X          | Y          |                                   |   |
| 1  | 2          | 3          | 4                                 | 5   |
| 496  | 775274.98  | 1311931.73 | данные отсутствуют                | 0.5   |
| 497  | 775275.81  | 1311933.55 | данные отсутствуют                | 0.5   |
| 498  | 775276.24  | 1311936.44 | данные отсутствуют                | 0.5   |
| 499  | 775265.53  | 1311938.58 | данные отсутствуют                | 0.5   |
| 500  | 775271.47  | 1311947.98 | данные отсутствуют                | 0.5   |
| 501  | 775269.78  | 1311949.05 | данные отсутствуют                | 0.5   |
| 502  | 775266.56  | 1311949.59 | данные отсутствуют                | 0.5   |
| 503  | 775263.02  | 1311938.53 | данные отсутствуют                | 0.5   |
| 504  | 775254.82  | 1311933.98 | данные отсутствуют                | 0.5   |
| 505  | 775255.79  | 1311932.23 | данные отсутствуют                | 0.5   |
| 506  | 775263.87  | 1311936.72 | данные отсутствуют                | 0.5   |
| 507  | 776152.74  | 1312677.01 | данные отсутствуют                | 0.5   |
| 508  | 776151.44  | 1312678.85 | данные отсутствуют                | 0.5   |
| 509  | 776149.61  | 1312677.55 | данные отсутствуют                | 0.5   |
| 510  | 776150.9   | 1312675.71 | данные отсутствуют                | 0.5   |

|                               |         |                   |
|-------------------------------|---------|-------------------|
| Государственный регистратор   |         | ФГИС ЕГРН         |
| полное наименование должности | подпись | инициалы, фамилия |

М.П.

Выписка из Единого государственного реестра недвижимости об объекте недвижимости  
Описание местоположения земельного участка

|                                       |                                       |  |                           |
|---------------------------------------|---------------------------------------|--|---------------------------|
| <b>Земельный участок</b>              |                                       |  |                           |
| (вид объекта недвижимости)            |                                       |  |                           |
| Лист № ___ Раздела <b>3.2</b>         | Всего листов раздела <b>3.2</b> : ___ | Всего разделов: ___                              | Всего листов выписки: ___ |
| <b>30.09.2021 № 99/2021/420876982</b> |                                       |  |                           |
| Кадастровый номер:                    |                                       | <b>02:17:000000:121(единое землепользование)</b> |                           |

| Сведения о характерных точках границы земельного участка |            |            |                                   |   |
|--|------------|------------|-----------------------------------|---|
| Система координат  |            |            |                                   |   |
| Зона №   |            |            |                                   |   |
| Номер точки  | Координаты |            | Описание закрепления на местности | Средняя квадратическая погрешность определения координат характерных точек границ земельного участка, м |
|  | X          | Y          |                                   |   |
| 1  | 2          | 3          | 4                                 | 5   |
| 511  | 775379.25  | 1312119.19 | данные отсутствуют                | 0.5   |
| 512  | 775381.09  | 1312120.49 | данные отсутствуют                | 0.5   |
| 513  | 775379.79  | 1312122.33 | данные отсутствуют                | 0.5   |
| 514  | 775377.95  | 1312121.03 | данные отсутствуют                | 0.5   |
| 515  | 776249.12  | 1312746.51 | данные отсутствуют                | 0.5   |
| 516  | 776250.95  | 1312747.81 | данные отсутствуют                | 0.5   |
| 517  | 776249.66  | 1312749.65 | данные отсутствуют                | 0.5   |
| 518  | 776247.82  | 1312748.35 | данные отсутствуют                | 0.5   |
| 519  | 777376.2   | 1313401.3  | данные отсутствуют                | 0.5   |
| 520  | 777375.71  | 1313403.5  | данные отсутствуют                | 0.5   |
| 521  | 777373.51  | 1313403.02 | данные отсутствуют                | 0.5   |
| 522  | 777374     | 1313400.82 | данные отсутствуют                | 0.5   |
| 523  | 775142.97  | 1311513.39 | данные отсутствуют                | 0.5   |
| 524  | 775143.93  | 1311515.42 | данные отсутствуют                | 0.5   |
| 525  | 775141.9   | 1311516.39 | данные отсутствуют                | 0.5   |

|                               |         |                   |
|-------------------------------|---------|-------------------|
| Государственный регистратор   |         | ФГИС ЕГРН         |
| полное наименование должности | подпись | инициалы, фамилия |

М.П.

Раздел 3.2

Выписка из Единого государственного реестра недвижимости об объекте недвижимости  
Описание местоположения земельного участка

|                                       |                                       |  |                           |
|---------------------------------------|---------------------------------------|--|---------------------------|
| <b>Земельный участок</b>              |                                       |  |                           |
| (вид объекта недвижимости)            |                                       |  |                           |
| Лист № ___ Раздела <b>3.2</b>         | Всего листов раздела <b>3.2</b> : ___ | Всего разделов: ___                              | Всего листов выписки: ___ |
| <b>30.09.2021 № 99/2021/420876982</b> |                                       |  |                           |
| Кадастровый номер:                    |                                       | <b>02:17:000000:121(единое землепользование)</b> |                           |

| Сведения о характерных точках границы земельного участка |            |            |                                   |   |
|--|------------|------------|-----------------------------------|---|
| Система координат  |            |            |                                   |   |
| Зона №   |            |            |                                   |   |
| Номер точки  | Координаты |            | Описание закрепления на местности | Средняя квадратическая погрешность определения координат характерных точек границ земельного участка, м |
|  | X          | Y          |                                   |   |
| 1  | 2          | 3          | 4                                 | 5   |
| 526  | 775140.94  | 1311514.35 | данные отсутствуют                | 0.5   |
| 527  | 775093.61  | 1311409.24 | данные отсутствуют                | 0.5   |
| 528  | 775094.58  | 1311411.27 | данные отсутствуют                | 0.5   |
| 529  | 775092.54  | 1311412.23 | данные отсутствуют                | 0.5   |
| 530  | 775091.58  | 1311410.2  | данные отсутствуют                | 0.5   |
| 531  | 779775.88  | 1315204.28 | данные отсутствуют                | 0.5   |
| 532  | 779773.81  | 1315205.17 | данные отсутствуют                | 0.5   |
| 533  | 779772.92  | 1315203.11 | данные отсутствуют                | 0.5   |
| 534  | 779774.99  | 1315202.22 | данные отсутствуют                | 0.5   |
| 535  | 775200.32  | 1311633.56 | данные отсутствуют                | 0.5   |
| 536  | 775201.28  | 1311635.59 | данные отсутствуют                | 0.5   |
| 537  | 775199.25  | 1311636.56 | данные отсутствуют                | 0.5   |
| 538  | 775198.28  | 1311634.52 | данные отсутствуют                | 0.5   |
| 539  | 775253.84  | 1311745.78 | данные отсутствуют                | 0.5   |
| 540  | 775254.81  | 1311747.82 | данные отсутствуют                | 0.5   |

|                               |         |                   |
|-------------------------------|---------|-------------------|
| Государственный регистратор   |         | ФГИС ЕГРН         |
| полное наименование должности | подпись | инициалы, фамилия |

М.П.

Выписка из Единого государственного реестра недвижимости об объекте недвижимости  
Описание местоположения земельного участка

|                                       |                                       |  |                           |
|---------------------------------------|---------------------------------------|--|---------------------------|
| <b>Земельный участок</b>              |                                       |  |                           |
| (вид объекта недвижимости)            |                                       |  |                           |
| Лист № ___ Раздела <b>3.2</b>         | Всего листов раздела <b>3.2</b> : ___ | Всего разделов: ___                              | Всего листов выписки: ___ |
| <b>30.09.2021.№ 99/2021/420876982</b> |                                       |  |                           |
| Кадастровый номер:                    |                                       | <b>02:17:000000:121(единое землепользование)</b> |                           |

| Сведения о характерных точках границы земельного участка |            |            |                                   |   |
|--|------------|------------|-----------------------------------|---|
| Система координат  |            |            |                                   |   |
| Зона №   |            |            |                                   |   |
| Номер точки  | Координаты |            | Описание закрепления на местности | Средняя квадратическая погрешность определения координат характерных точек границ земельного участка, м |
|  | X          | Y          |                                   |   |
| 1  | 2          | 3          | 4                                 | 5   |
| 541  | 775252.77  | 1311748.78 | данные отсутствуют                | 0.5   |
| 542  | 775251.81  | 1311746.75 | данные отсутствуют                | 0.5   |
| 543  | 779821.98  | 1315310.61 | данные отсутствуют                | 0.5   |
| 544  | 779819.91  | 1315311.5  | данные отсутствуют                | 0.5   |
| 545  | 779819.02  | 1315309.44 | данные отсутствуют                | 0.5   |
| 546  | 779821.09  | 1315308.55 | данные отсутствуют                | 0.5   |
| 547  | 779726.93  | 1315091.33 | данные отсутствуют                | 0.5   |
| 548  | 779727.82  | 1315093.4  | данные отсутствуют                | 0.5   |
| 549  | 779725.76  | 1315094.29 | данные отсутствуют                | 0.5   |
| 550  | 779724.87  | 1315092.22 | данные отсутствуют                | 0.5   |
| 551  | 775010.39  | 1311207.89 | данные отсутствуют                | 0.5   |
| 552  | 775010.71  | 1311209.87 | данные отсутствуют                | 0.5   |
| 553  | 775010.44  | 1311212.55 | данные отсутствуют                | 0.5   |
| 554  | 774997.63  | 1311212.04 | данные отсутствуют                | 0.5   |
| 555  | 774990.41  | 1311219.28 | данные отсутствуют                | 0.5   |

|                               |         |                   |
|-------------------------------|---------|-------------------|
| Государственный регистратор   |         | ФГИС ЕГРН         |
| полное наименование должности | подпись | инициалы, фамилия |

М.П.

Выписка из Единого государственного реестра недвижимости об объекте недвижимости  
Описание местоположения земельного участка

|                                       |                                       |  |                           |
|---------------------------------------|---------------------------------------|--|---------------------------|
| <b>Земельный участок</b>              |                                       |  |                           |
| (вид объекта недвижимости)            |                                       |  |                           |
| Лист № ___ Раздела <b>3.2</b>         | Всего листов раздела <b>3.2</b> : ___ | Всего разделов: ___                              | Всего листов выписки: ___ |
| <b>30.09.2021.№ 99/2021/420876982</b> |                                       |  |                           |
| Кадастровый номер:                    |                                       | <b>02:17:000000:121(единое землепользование)</b> |                           |

| Сведения о характерных точках границы земельного участка |            |            |                                   |   |
|--|------------|------------|-----------------------------------|---|
| Система координат  |            |            |                                   |   |
| Зона №   |            |            |                                   |   |
| Номер точки  | Координаты |            | Описание закрепления на местности | Средняя квадратическая погрешность определения координат характерных точек границ земельного участка, м |
|  | X          | Y          |                                   |   |
| 1  | 2          | 3          | 4                                 | 5   |
| 556  | 774989     | 1311217.86 | данные отсутствуют                | 0.5   |
| 557  | 774996.17  | 1311210.67 | данные отсутствуют                | 0.5   |
| 558  | 774994.29  | 1311198.53 | данные отсутствуют                | 0.5   |
| 559  | 774996.96  | 1311197.84 | данные отсутствуют                | 0.5   |
| 560  | 774998.96  | 1311197.95 | данные отсутствуют                | 0.5   |
| 561  | 774998.31  | 1311209.83 | данные отсутствуют                | 0.5   |
| 562  | 779638.55  | 1314887.15 | данные отсутствуют                | 0.5   |
| 563  | 779636.48  | 1314888.04 | данные отсутствуют                | 0.5   |
| 564  | 779635.59  | 1314885.97 | данные отсутствуют                | 0.5   |
| 565  | 779637.66  | 1314885.08 | данные отсутствуют                | 0.5   |
| 566  | 775054.02  | 1311325.8  | данные отсутствуют                | 0.5   |
| 567  | 775054.98  | 1311327.83 | данные отсутствуют                | 0.5   |
| 568  | 775052.95  | 1311328.8  | данные отсутствуют                | 0.5   |
| 569  | 775051.98  | 1311326.76 | данные отсутствуют                | 0.5   |
| 570  | 779920.1   | 1315525.21 | данные отсутствуют                | 0.5   |

|                               |         |                   |
|-------------------------------|---------|-------------------|
| Государственный регистратор   |         | ФГИС ЕГРН         |
| полное наименование должности | подпись | инициалы, фамилия |

М.П.

|                                       |                    |  |                     |
|---------------------------------------|--------------------|--|---------------------|
| <b>Земельный участок</b>              |                    |  |                     |
| (вид объекта недвижимости)            |                    |  |                     |
| Лист № ___                            | Раздела <b>3.2</b> | Всего листов раздела <b>3.2</b> : ___            | Всего разделов: ___ |
| Всего листов выписки: ___             |                    |  |                     |
| <b>30.09.2021.№ 99/2021/420876982</b> |                    |  |                     |
| Кадастровый номер:                    |                    | <b>02:17:000000:121(единое землепользование)</b> |                     |

| Сведения о характерных точках границы земельного участка |            |            |                                   |   |
|--|------------|------------|-----------------------------------|---|
| Система координат  |            |            |                                   |   |
| Зона №   |            |            |                                   |   |
| Номер точки  | Координаты |            | Описание закрепления на местности | Средняя квадратическая погрешность определения координат характерных точек границ земельного участка, м |
|  | X          | Y          |                                   |   |
| 1  | 2          | 3          | 4                                 | 5   |
| 571  | 779917.6   | 1315531.44 | данные отсутствуют                | 0.5   |
| 572  | 779921.05  | 1315537.38 | данные отсутствуют                | 0.5   |
| 573  | 779919.32  | 1315538.38 | данные отсутствуют                | 0.5   |
| 574  | 779915.89  | 1315532.47 | данные отсутствуют                | 0.5   |
| 575  | 779908.52  | 1315531.79 | данные отсутствуют                | 0.5   |
| 576  | 779908.7   | 1315529.8  | данные отсутствуют                | 0.5   |
| 577  | 779915.84  | 1315530.45 | данные отсутствуют                | 0.5   |
| 578  | 779918.24  | 1315524.47 | данные отсутствуют                | 0.5   |
| 579  | 779682.02  | 1314987.73 | данные отсутствуют                | 0.5   |
| 580  | 779679.95  | 1314988.62 | данные отсутствуют                | 0.5   |
| 581  | 779679.06  | 1314986.55 | данные отсутствуют                | 0.5   |
| 582  | 779681.13  | 1314985.66 | данные отсутствуют                | 0.5   |
| 583  | 779594.39  | 1314785.4  | данные отсутствуют                | 0.5   |
| 584  | 779592.32  | 1314786.29 | данные отсутствуют                | 0.5   |
| 585  | 779591.43  | 1314784.23 | данные отсутствуют                | 0.5   |

|                               |         |                   |
|-------------------------------|---------|-------------------|
| Государственный регистратор   |         | ФГИС ЕГРН         |
| полное наименование должности | подпись | инициалы, фамилия |

М.П.

Раздел 3.2

Выписка из Единого государственного реестра недвижимости об объекте недвижимости  
Описание местоположения земельного участка

|                                       |                    |  |                     |
|---------------------------------------|--------------------|--|---------------------|
| <b>Земельный участок</b>              |                    |  |                     |
| (вид объекта недвижимости)            |                    |  |                     |
| Лист № ___                            | Раздела <b>3.2</b> | Всего листов раздела <b>3.2</b> : ___            | Всего разделов: ___ |
| Всего листов выписки: ___             |                    |  |                     |
| <b>30.09.2021.№ 99/2021/420876982</b> |                    |  |                     |
| Кадастровый номер:                    |                    | <b>02:17:000000:121(единое землепользование)</b> |                     |

| Сведения о характерных точках границы земельного участка |            |            |                                   |   |
|--|------------|------------|-----------------------------------|---|
| Система координат  |            |            |                                   |   |
| Зона №   |            |            |                                   |   |
| Номер точки  | Координаты |            | Описание закрепления на местности | Средняя квадратическая погрешность определения координат характерных точек границ земельного участка, м |
|  | X          | Y          |                                   |   |
| 1  | 2          | 3          | 4                                 | 5   |
| 586  | 779593.5   | 1314783.34 | данные отсутствуют                | 0.5   |
| 587  | 779870.6   | 1315422.8  | данные отсутствуют                | 0.5   |
| 588  | 779868.54  | 1315423.69 | данные отсутствуют                | 0.5   |
| 589  | 779867.65  | 1315421.63 | данные отсутствуют                | 0.5   |
| 590  | 779869.71  | 1315420.74 | данные отсутствуют                | 0.5   |
| 591  | 766068.65  | 1300425.57 | данные отсутствуют                | данные отсутствуют  |
| 592  | 766065.37  | 1300418.48 | данные отсутствуют                | данные отсутствуют  |
| 593  | 766063.55  | 1300419.32 | данные отсутствуют                | данные отсутствуют  |
| 594  | 766066.82  | 1300426.39 | данные отсутствуют                | данные отсутствуют  |
| 595  | 766060.03  | 1300429.43 | данные отсутствуют                | данные отсутствуют  |
| 596  | 766060.84  | 1300431.25 | данные отсутствуют                | данные отсутствуют  |
| 597  | 766067.66  | 1300428.22 | данные отсутствуют                | данные отсутствуют  |
| 598  | 766068.17  | 1300427.98 | данные отсутствуют                | данные отсутствуют  |
| 599  | 766075.01  | 1300430.85 | данные отсутствуют                | данные отсутствуют  |
| 600  | 766075.79  | 1300429    | данные отсутствуют                | данные отсутствуют  |

|                               |         |                   |
|-------------------------------|---------|-------------------|
| Государственный регистратор   |         | ФГИС ЕГРН         |
| полное наименование должности | подпись | инициалы, фамилия |

М.П.



Выписка из Единого государственного реестра недвижимости об объекте недвижимости  
Описание местоположения земельного участка

|                                       |                                       |  |                           |
|---------------------------------------|---------------------------------------|--|---------------------------|
| <b>Земельный участок</b>              |                                       |  |                           |
| (вид объекта недвижимости)            |                                       |  |                           |
| Лист № ___ Раздела <b>3.2</b>         | Всего листов раздела <b>3.2</b> : ___ | Всего разделов: ___                              | Всего листов выписки: ___ |
| <b>30.09.2021 № 99/2021/420876982</b> |                                       |  |                           |
| Кадастровый номер:                    |                                       | <b>02:17:000000:121(единое землепользование)</b> |                           |

| Сведения о характерных точках границы земельного участка |            |            |                                   |   |
|--|------------|------------|-----------------------------------|---|
| Система координат  |            |            |                                   |   |
| Зона №   |            |            |                                   |   |
| Номер точки  | Координаты |            | Описание закрепления на местности | Средняя квадратическая погрешность определения координат характерных точек границ земельного участка, м |
|  | X          | Y          |                                   |   |
| 1  | 2          | 3          | 4                                 | 5   |
| 601  | 766068.9   | 1300426.12 | данные отсутствуют                | данные отсутствуют  |
| 602  | 766076.63  | 1300442.79 | данные отсутствуют                | 0.5   |
| 603  | 766077.23  | 1300444.7  | данные отсутствуют                | 0.5   |
| 604  | 766069.87  | 1300447.04 | данные отсутствуют                | 0.5   |
| 605  | 766067.69  | 1300454.06 | данные отсутствуют                | 0.5   |
| 606  | 766065.78  | 1300453.47 | данные отсутствуют                | 0.5   |
| 607  | 766067.92  | 1300446.56 | данные отсутствуют                | 0.5   |
| 608  | 766061.35  | 1300440.69 | данные отсутствуют                | 0.5   |
| 609  | 766062.68  | 1300439.2  | данные отсутствуют                | 0.5   |
| 610  | 766069.31  | 1300445.11 | данные отсутствуют                | 0.5   |
| 611  | 765368.55  | 1299995.23 | данные отсутствуют                | 0.5   |
| 612  | 765370.56  | 1299996.25 | данные отсутствуют                | 0.5   |
| 613  | 765369.55  | 1299998.26 | данные отсутствуют                | 0.5   |
| 614  | 765367.54  | 1299997.25 | данные отсутствуют                | 0.5   |
| 615  | 765694.08  | 1300153.88 | данные отсутствуют                | 0.5   |

|                               |         |                   |
|-------------------------------|---------|-------------------|
| Государственный регистратор   |         | ФГИС ЕГРН         |
| полное наименование должности | подпись | инициалы, фамилия |

М.П.

Выписка из Единого государственного реестра недвижимости об объекте недвижимости  
Описание местоположения земельного участка

|                                       |                                       |  |                           |
|---------------------------------------|---------------------------------------|--|---------------------------|
| <b>Земельный участок</b>              |                                       |  |                           |
| (вид объекта недвижимости)            |                                       |  |                           |
| Лист № ___ Раздела <b>3.2</b>         | Всего листов раздела <b>3.2</b> : ___ | Всего разделов: ___                              | Всего листов выписки: ___ |
| <b>30.09.2021 № 99/2021/420876982</b> |                                       |  |                           |
| Кадастровый номер:                    |                                       | <b>02:17:000000:121(единое землепользование)</b> |                           |

| Сведения о характерных точках границы земельного участка |            |            |                                   |   |
|--|------------|------------|-----------------------------------|---|
| Система координат  |            |            |                                   |   |
| Зона №   |            |            |                                   |   |
| Номер точки  | Координаты |            | Описание закрепления на местности | Средняя квадратическая погрешность определения координат характерных точек границ земельного участка, м |
|  | X          | Y          |                                   |   |
| 1  | 2          | 3          | 4                                 | 5   |
| 616  | 765693.07  | 1300155.89 | данные отсутствуют                | 0.5   |
| 617  | 765691.06  | 1300154.88 | данные отсутствуют                | 0.5   |
| 618  | 765692.07  | 1300152.87 | данные отсутствуют                | 0.5   |
| 619  | 765582.01  | 1300099.27 | данные отсутствуют                | 0.5   |
| 620  | 765581     | 1300101.28 | данные отсутствуют                | 0.5   |
| 621  | 765578.99  | 1300100.27 | данные отсутствуют                | 0.5   |
| 622  | 765580     | 1300098.25 | данные отсутствуют                | 0.5   |
| 623  | 764695.1   | 1299666.86 | данные отсутствуют                | 0.5   |
| 624  | 764694.21  | 1299668.65 | данные отсутствуют                | 0.5   |
| 625  | 764679.16  | 1299661.17 | данные отсутствуют                | 0.5   |
| 626  | 764680.05  | 1299659.38 | данные отсутствуют                | 0.5   |
| 627  | 766001.54  | 1300380.32 | данные отсутствуют                | 0.5   |
| 628  | 765999.69  | 1300381.6  | данные отсутствуют                | 0.5   |
| 629  | 765998.4   | 1300379.76 | данные отсутствуют                | 0.5   |
| 630  | 766000.26  | 1300378.47 | данные отсутствуют                | 0.5   |

|                               |         |                   |
|-------------------------------|---------|-------------------|
| Государственный регистратор   |         | ФГИС ЕГРН         |
| полное наименование должности | подпись | инициалы, фамилия |

М.П.

Выписка из Единого государственного реестра недвижимости об объекте недвижимости  
Описание местоположения земельного участка

|                                       |                                       |  |                           |
|---------------------------------------|---------------------------------------|--|---------------------------|
| <b>Земельный участок</b>              |                                       |  |                           |
| (вид объекта недвижимости)            |                                       |  |                           |
| Лист № ___ Раздела <b>3.2</b>         | Всего листов раздела <b>3.2</b> : ___ | Всего разделов: ___                              | Всего листов выписки: ___ |
| <b>30.09.2021.№ 99/2021/420876982</b> |                                       |  |                           |
| Кадастровый номер:                    |                                       | <b>02:17:000000:121(единое землепользование)</b> |                           |

| Сведения о характерных точках границы земельного участка |            |            |                                   |   |
|--|------------|------------|-----------------------------------|---|
| Система координат  |            |            |                                   |   |
| Зона №   |            |            |                                   |   |
| Номер точки  | Координаты |            | Описание закрепления на местности | Средняя квадратическая погрешность определения координат характерных точек границ земельного участка, м |
|  | X          | Y          |                                   |   |
| 1  | 2          | 3          | 4                                 | 5   |
| 631  | 761766.26  | 1304213.87 | данные отсутствуют                | 0.5   |
| 632  | 761765.82  | 1304216.07 | данные отсутствуют                | 0.5   |
| 633  | 761763.61  | 1304215.64 | данные отсутствуют                | 0.5   |
| 634  | 761764.05  | 1304213.42 | данные отсутствуют                | 0.5   |
| 635  | 764932.03  | 1299782.45 | данные отсутствуют                | 0.5   |
| 636  | 764931.03  | 1299784.46 | данные отсутствуют                | 0.5   |
| 637  | 764929.01  | 1299783.45 | данные отсутствуют                | 0.5   |
| 638  | 764930.03  | 1299781.43 | данные отсутствуют                | 0.5   |
| 639  | 766058.39  | 1300449.23 | данные отсутствуют                | 0.5   |
| 640  | 766062.34  | 1300454.47 | данные отсутствуют                | 0.5   |
| 641  | 766057.03  | 1300458.47 | данные отсутствуют                | 0.5   |
| 642  | 766053.08  | 1300453.23 | данные отсутствуют                | 0.5   |
| 643  | 765923.46  | 1300264.17 | данные отсутствуют                | 0.5   |
| 644  | 765917.82  | 1300270.29 | данные отсутствуют                | 0.5   |
| 645  | 765911.71  | 1300264.66 | данные отсутствуют                | 0.5   |

|                               |         |                   |
|-------------------------------|---------|-------------------|
| Государственный регистратор   |         | ФГИС ЕГРН         |
| полное наименование должности | подпись | инициалы, фамилия |

М.П.

Раздел 3.2

Выписка из Единого государственного реестра недвижимости об объекте недвижимости  
Описание местоположения земельного участка

|                                       |                                       |  |                           |
|---------------------------------------|---------------------------------------|--|---------------------------|
| <b>Земельный участок</b>              |                                       |  |                           |
| (вид объекта недвижимости)            |                                       |  |                           |
| Лист № ___ Раздела <b>3.2</b>         | Всего листов раздела <b>3.2</b> : ___ | Всего разделов: ___                              | Всего листов выписки: ___ |
| <b>30.09.2021.№ 99/2021/420876982</b> |                                       |  |                           |
| Кадастровый номер:                    |                                       | <b>02:17:000000:121(единое землепользование)</b> |                           |

| Сведения о характерных точках границы земельного участка |            |            |                                   |   |
|--|------------|------------|-----------------------------------|---|
| Система координат  |            |            |                                   |   |
| Зона №   |            |            |                                   |   |
| Номер точки  | Координаты |            | Описание закрепления на местности | Средняя квадратическая погрешность определения координат характерных точек границ земельного участка, м |
|  | X          | Y          |                                   |   |
| 1  | 2          | 3          | 4                                 | 5   |
| 646  | 765917.34  | 1300258.54 | данные отсутствуют                | 0.5   |
| 647  | 765478.24  | 1300048.53 | данные отсутствуют                | 0.5   |
| 648  | 765477.23  | 1300050.54 | данные отсутствуют                | 0.5   |
| 649  | 765475.22  | 1300049.53 | данные отсутствуют                | 0.5   |
| 650  | 765476.23  | 1300047.51 | данные отсутствуют                | 0.5   |
| 651  | 761728.93  | 1304389.25 | данные отсутствуют                | 0.5   |
| 652  | 761728.49  | 1304391.45 | данные отсутствуют                | 0.5   |
| 653  | 761726.28  | 1304391.02 | данные отсутствуют                | 0.5   |
| 654  | 761726.72  | 1304388.8  | данные отсутствуют                | 0.5   |
| 655  | 761803.56  | 1304038.39 | данные отсутствуют                | 0.5   |
| 656  | 761803.12  | 1304040.6  | данные отсутствуют                | 0.5   |
| 657  | 761800.91  | 1304040.16 | данные отсутствуют                | 0.5   |
| 658  | 761801.35  | 1304037.95 | данные отсутствуют                | 0.5   |
| 659  | 764823.92  | 1299729.7  | данные отсутствуют                | 0.5   |
| 660  | 764822.91  | 1299731.71 | данные отсутствуют                | 0.5   |

|                               |         |                   |
|-------------------------------|---------|-------------------|
| Государственный регистратор   |         | ФГИС ЕГРН         |
| полное наименование должности | подпись | инициалы, фамилия |

М.П.

Выписка из Единого государственного реестра недвижимости об объекте недвижимости  
Описание местоположения земельного участка

|                                       |                    |  |                     |
|---------------------------------------|--------------------|--|---------------------|
| <b>Земельный участок</b>              |                    |  |                     |
| (вид объекта недвижимости)            |                    |  |                     |
| Лист № ___                            | Раздела <b>3.2</b> | Всего листов раздела <b>3.2</b> : ___            | Всего разделов: ___ |
| Всего листов выписки: ___             |                    |  |                     |
| <b>30.09.2021.№ 99/2021/420876982</b> |                    |  |                     |
| Кадастровый номер:                    |                    | <b>02:17:000000:121(единое землепользование)</b> |                     |

| Сведения о характерных точках границы земельного участка |            |            |                                   |   |
|--|------------|------------|-----------------------------------|---|
| Система координат  |            |            |                                   |   |
| Зона №   |            |            |                                   |   |
| Номер точки  | Координаты |            | Описание закрепления на местности | Средняя квадратическая погрешность определения координат характерных точек границ земельного участка, м |
|  | X          | Y          |                                   |   |
| 1  | 2          | 3          | 4                                 | 5   |
| 661  | 764820.9   | 1299730.7  | данные отсутствуют                | 0.5   |
| 662  | 764821.91  | 1299728.68 | данные отсутствуют                | 0.5   |
| 663  | 761689.39  | 1304564.23 | данные отсутствуют                | 0.5   |
| 664  | 761691.6   | 1304564.67 | данные отсутствуют                | 0.5   |
| 665  | 761691.16  | 1304566.88 | данные отсутствуют                | 0.5   |
| 666  | 761688.96  | 1304566.44 | данные отсутствуют                | 0.5   |
| 667  | 765142.36  | 1299885.02 | данные отсутствуют                | 0.5   |
| 668  | 765144.37  | 1299886.03 | данные отсутствуют                | 0.5   |
| 669  | 765143.36  | 1299888.04 | данные отсутствуют                | 0.5   |
| 670  | 765141.35  | 1299887.03 | данные отсутствуют                | 0.5   |
| 671  | 765829.38  | 1300219.8  | данные отсутствуют                | 0.5   |
| 672  | 765828.37  | 1300221.81 | данные отсутствуют                | 0.5   |
| 673  | 765826.36  | 1300220.8  | данные отсутствуют                | 0.5   |
| 674  | 765827.37  | 1300218.78 | данные отсутствуют                | 0.5   |
| 675  | 765255.7   | 1299939.95 | данные отсутствуют                | 0.5   |

|                               |         |                   |
|-------------------------------|---------|-------------------|
| Государственный регистратор   |         | ФГИС ЕГРН         |
| полное наименование должности | подпись | инициалы, фамилия |

М.П.

Выписка из Единого государственного реестра недвижимости об объекте недвижимости  
Описание местоположения земельного участка

|                                       |                    |  |                     |
|---------------------------------------|--------------------|--|---------------------|
| <b>Земельный участок</b>              |                    |  |                     |
| (вид объекта недвижимости)            |                    |  |                     |
| Лист № ___                            | Раздела <b>3.2</b> | Всего листов раздела <b>3.2</b> : ___            | Всего разделов: ___ |
| Всего листов выписки: ___             |                    |  |                     |
| <b>30.09.2021.№ 99/2021/420876982</b> |                    |  |                     |
| Кадастровый номер:                    |                    | <b>02:17:000000:121(единое землепользование)</b> |                     |

| Сведения о характерных точках границы земельного участка |            |            |                                   |   |
|--|------------|------------|-----------------------------------|---|
| Система координат  |            |            |                                   |   |
| Зона №   |            |            |                                   |   |
| Номер точки  | Координаты |            | Описание закрепления на местности | Средняя квадратическая погрешность определения координат характерных точек границ земельного участка, м |
|  | X          | Y          |                                   |   |
| 1  | 2          | 3          | 4                                 | 5   |
| 676  | 765257.71  | 1299940.96 | данные отсутствуют                | 0.5   |
| 677  | 765256.7   | 1299942.97 | данные отсутствуют                | 0.5   |
| 678  | 765254.69  | 1299941.96 | данные отсутствуют                | 0.5   |
| 679  | 762327.86  | 1303284.71 | данные отсутствуют                | 0.5   |
| 680  | 762325.96  | 1303285.9  | данные отсутствуют                | 0.5   |
| 681  | 762324.76  | 1303283.99 | данные отсутствуют                | 0.5   |
| 682  | 762326.67  | 1303282.8  | данные отсутствуют                | 0.5   |
| 683  | 767219.43  | 1300983.39 | данные отсутствуют                | 0.5   |
| 684  | 767218.23  | 1300985.29 | данные отсутствуют                | 0.5   |
| 685  | 767216.33  | 1300984.09 | данные отсутствуют                | 0.5   |
| 686  | 767217.53  | 1300982.19 | данные отсутствуют                | 0.5   |
| 687  | 763127.07  | 1302784.4  | данные отсутствуют                | 0.5   |
| 688  | 763125.16  | 1302785.6  | данные отсутствуют                | 0.5   |
| 689  | 763123.97  | 1302783.69 | данные отсутствуют                | 0.5   |
| 690  | 763125.88  | 1302782.49 | данные отсутствуют                | 0.5   |

|                               |         |                   |
|-------------------------------|---------|-------------------|
| Государственный регистратор   |         | ФГИС ЕГРН         |
| полное наименование должности | подпись | инициалы, фамилия |

М.П.

Выписка из Единого государственного реестра недвижимости об объекте недвижимости  
Описание местоположения земельного участка

|   |                                       |  |                           |
|---|---------------------------------------|--|---------------------------|
| <b>Земельный участок</b>                  |                                       |  |                           |
| <small>(вид объекта недвижимости)</small> |                                       |  |                           |
| Лист № ___ Раздела <b>3.2</b>             | Всего листов раздела <b>3.2</b> : ___ | Всего разделов: ___                              | Всего листов выписки: ___ |
| <b>30.09.2021 № 99/2021/420876982</b>     |                                       |  |                           |
| Кадастровый номер:                        |                                       | <b>02:17:000000:121(единое землепользование)</b> |                           |

| Сведения о характерных точках границы земельного участка |            |            |                                   |   |
|--|------------|------------|-----------------------------------|---|
| Система координат  |            |            |                                   |   |
| Зона №   |            |            |                                   |   |
| Номер точки  | Координаты |            | Описание закрепления на местности | Средняя квадратическая погрешность определения координат характерных точек границ земельного участка, м |
|  | X          | Y          |                                   |   |
| 1  | 2          | 3          | 4                                 | 5   |
| 691  | 762974.57  | 1302879.97 | данные отсутствуют                | 0.5   |
| 692  | 762972.66  | 1302881.16 | данные отсутствуют                | 0.5   |
| 693  | 762971.47  | 1302879.26 | данные отсутствуют                | 0.5   |
| 694  | 762973.38  | 1302878.06 | данные отсутствуют                | 0.5   |
| 695  | 762581.14  | 1303126.27 | данные отсутствуют                | 0.5   |
| 696  | 762579.23  | 1303127.47 | данные отсутствуют                | 0.5   |
| 697  | 762578.04  | 1303125.56 | данные отсутствуют                | 0.5   |
| 698  | 762579.95  | 1303124.36 | данные отсутствуют                | 0.5   |
| 699  | 762053.8   | 1303453.66 | данные отсутствуют                | 0.5   |
| 700  | 762054.93  | 1303455.61 | данные отсутствуют                | 0.5   |
| 701  | 762052.99  | 1303456.74 | данные отсутствуют                | 0.5   |
| 702  | 762051.85  | 1303454.8  | данные отсутствуют                | 0.5   |
| 703  | 762845.33  | 1302960.89 | данные отсутствуют                | 0.5   |
| 704  | 762843.42  | 1302962.08 | данные отсутствуют                | 0.5   |
| 705  | 762842.23  | 1302960.18 | данные отсутствуют                | 0.5   |

|                               |         |                   |
|-------------------------------|---------|-------------------|
| Государственный регистратор   |         | ФГИС ЕГРН         |
| полное наименование должности | подпись | инициалы, фамилия |

М.П.

Раздел 3.2

Выписка из Единого государственного реестра недвижимости об объекте недвижимости  
Описание местоположения земельного участка

|   |                                       |  |                           |
|---|---------------------------------------|--|---------------------------|
| <b>Земельный участок</b>                  |                                       |  |                           |
| <small>(вид объекта недвижимости)</small> |                                       |  |                           |
| Лист № ___ Раздела <b>3.2</b>             | Всего листов раздела <b>3.2</b> : ___ | Всего разделов: ___                              | Всего листов выписки: ___ |
| <b>30.09.2021 № 99/2021/420876982</b>     |                                       |  |                           |
| Кадастровый номер:                        |                                       | <b>02:17:000000:121(единое землепользование)</b> |                           |

| Сведения о характерных точках границы земельного участка |            |            |                                   |   |
|--|------------|------------|-----------------------------------|---|
| Система координат  |            |            |                                   |   |
| Зона №   |            |            |                                   |   |
| Номер точки  | Координаты |            | Описание закрепления на местности | Средняя квадратическая погрешность определения координат характерных точек границ земельного участка, м |
|  | X          | Y          |                                   |   |
| 1  | 2          | 3          | 4                                 | 5   |
| 706  | 762844.14  | 1302958.98 | данные отсутствуют                | 0.5   |
| 707  | 761833.65  | 1303897.36 | данные отсутствуют                | 0.5   |
| 708  | 761833.21  | 1303899.57 | данные отсутствуют                | 0.5   |
| 709  | 761831     | 1303899.13 | данные отсутствуют                | 0.5   |
| 710  | 761831.44  | 1303896.92 | данные отсутствуют                | 0.5   |
| 711  | 761871.09  | 1303721.83 | данные отсутствуют                | 0.5   |
| 712  | 761870.65  | 1303724.03 | данные отсутствуют                | 0.5   |
| 713  | 761868.44  | 1303723.59 | данные отсутствуют                | 0.5   |
| 714  | 761868.88  | 1303721.38 | данные отсутствуют                | 0.5   |
| 715  | 765031.43  | 1299830.98 | данные отсутствуют                | 0.5   |
| 716  | 765030.42  | 1299832.99 | данные отсутствуют                | 0.5   |
| 717  | 765028.4   | 1299831.98 | данные отсутствуют                | 0.5   |
| 718  | 765029.42  | 1299829.96 | данные отсутствуют                | 0.5   |
| 719  | 761913.74  | 1303545.78 | данные отсутствуют                | 0.5   |
| 720  | 761908.83  | 1303552.57 | данные отсутствуют                | 0.5   |

|                               |         |                   |
|-------------------------------|---------|-------------------|
| Государственный регистратор   |         | ФГИС ЕГРН         |
| полное наименование должности | подпись | инициалы, фамилия |

М.П.

Выписка из Единого государственного реестра недвижимости об объекте недвижимости  
Описание местоположения земельного участка

|                                       |                                       |  |                           |
|---------------------------------------|---------------------------------------|--|---------------------------|
| <b>Земельный участок</b>              |                                       |  |                           |
| (вид объекта недвижимости)            |                                       |  |                           |
| Лист № ___ Раздела <b>3.2</b>         | Всего листов раздела <b>3.2</b> : ___ | Всего разделов: ___                              | Всего листов выписки: ___ |
| <b>30.09.2021.№ 99/2021/420876982</b> |                                       |  |                           |
| Кадастровый номер:                    |                                       | <b>02:17:000000:121(единое землепользование)</b> |                           |

| Сведения о характерных точках границы земельного участка |            |            |                                   |   |
|--|------------|------------|-----------------------------------|---|
| Система координат  |            |            |                                   |   |
| Зона №   |            |            |                                   |   |
| Номер точки  | Координаты |            | Описание закрепления на местности | Средняя квадратическая погрешность определения координат характерных точек границ земельного участка, м |
|  | X          | Y          |                                   |   |
| 1  | 2          | 3          | 4                                 | 5   |
| 721  | 761901.54  | 1303547.3  | данные отсутствуют                | 0.5   |
| 722  | 761906.44  | 1303540.51 | данные отсутствуют                | 0.5   |
| 723  | 762198.63  | 1303365.68 | данные отсутствуют                | 0.5   |
| 724  | 762196.72  | 1303366.87 | данные отсутствуют                | 0.5   |
| 725  | 762195.53  | 1303364.97 | данные отсутствуют                | 0.5   |
| 726  | 762197.44  | 1303363.77 | данные отсутствуют                | 0.5   |
| 727  | 767092.67  | 1300902.07 | данные отсутствуют                | 0.5   |
| 728  | 767091.47  | 1300903.97 | данные отсутствуют                | 0.5   |
| 729  | 767089.57  | 1300902.77 | данные отсутствуют                | 0.5   |
| 730  | 767090.77  | 1300900.87 | данные отсутствуют                | 0.5   |
| 731  | 762716.08  | 1303041.87 | данные отсутствуют                | 0.5   |
| 732  | 762714.18  | 1303043.06 | данные отсутствуют                | 0.5   |
| 733  | 762712.98  | 1303041.15 | данные отсутствуют                | 0.5   |
| 734  | 762714.89  | 1303039.96 | данные отсутствуют                | 0.5   |
| 735  | 762457.26  | 1303203.78 | данные отсутствуют                | 0.5   |

|                               |         |                   |
|-------------------------------|---------|-------------------|
| Государственный регистратор   |         | ФГИС ЕГРН         |
| полное наименование должности | подпись | инициалы, фамилия |

М.П.

Выписка из Единого государственного реестра недвижимости об объекте недвижимости  
Описание местоположения земельного участка

|                                       |                                       |  |                           |
|---------------------------------------|---------------------------------------|--|---------------------------|
| <b>Земельный участок</b>              |                                       |  |                           |
| (вид объекта недвижимости)            |                                       |  |                           |
| Лист № ___ Раздела <b>3.2</b>         | Всего листов раздела <b>3.2</b> : ___ | Всего разделов: ___                              | Всего листов выписки: ___ |
| <b>30.09.2021.№ 99/2021/420876982</b> |                                       |  |                           |
| Кадастровый номер:                    |                                       | <b>02:17:000000:121(единое землепользование)</b> |                           |

| Сведения о характерных точках границы земельного участка |            |            |                                   |   |
|--|------------|------------|-----------------------------------|---|
| Система координат  |            |            |                                   |   |
| Зона №   |            |            |                                   |   |
| Номер точки  | Координаты |            | Описание закрепления на местности | Средняя квадратическая погрешность определения координат характерных точек границ земельного участка, м |
|  | X          | Y          |                                   |   |
| 1  | 2          | 3          | 4                                 | 5   |
| 736  | 762455.35  | 1303204.97 | данные отсутствуют                | 0.5   |
| 737  | 762454.15  | 1303203.07 | данные отсутствуют                | 0.5   |
| 738  | 762456.07  | 1303201.87 | данные отсутствуют                | 0.5   |
| 739  | 764254.88  | 1299438.6  | данные отсутствуют                | 0.5   |
| 740  | 764256.85  | 1299439.67 | данные отсутствуют                | 0.5   |
| 741  | 764255.78  | 1299441.65 | данные отсутствуют                | 0.5   |
| 742  | 764253.8   | 1299440.58 | данные отсутствуют                | 0.5   |
| 743  | 764536.53  | 1299589.63 | данные отсутствуют                | 0.5   |
| 744  | 764534.09  | 1299599.47 | данные отсутствуют                | 0.5   |
| 745  | 764532.39  | 1299599.05 | данные отсутствуют                | 0.5   |
| 746  | 764530.74  | 1299602.67 | данные отсутствуют                | 0.5   |
| 747  | 764528.92  | 1299601.84 | данные отсутствуют                | 0.5   |
| 748  | 764534.84  | 1299589.03 | данные отсутствуют                | 0.5   |
| 749  | 767329.88  | 1301054.6  | данные отсутствуют                | 0.5   |
| 750  | 767328.77  | 1301056.27 | данные отсутствуют                | 0.5   |

|                               |         |                   |
|-------------------------------|---------|-------------------|
| Государственный регистратор   |         | ФГИС ЕГРН         |
| полное наименование должности | подпись | инициалы, фамилия |

М.П.

Выписка из Единого государственного реестра недвижимости об объекте недвижимости  
Описание местоположения земельного участка

|                                       |                                       |  |                           |
|---------------------------------------|---------------------------------------|--|---------------------------|
| <b>Земельный участок</b>              |                                       |  |                           |
| (вид объекта недвижимости)            |                                       |  |                           |
| Лист № ___ Раздела <b>3.2</b>         | Всего листов раздела <b>3.2</b> : ___ | Всего разделов: ___                              | Всего листов выписки: ___ |
| <b>30.09.2021.№ 99/2021/420876982</b> |                                       |  |                           |
| Кадастровый номер:                    |                                       | <b>02:17:000000:121(единое землепользование)</b> |                           |

| Сведения о характерных точках границы земельного участка |            |            |                                   |   |
|--|------------|------------|-----------------------------------|---|
| Система координат  |            |            |                                   |   |
| Зона №   |            |            |                                   |   |
| Номер точки  | Координаты |            | Описание закрепления на местности | Средняя квадратическая погрешность определения координат характерных точек границ земельного участка, м |
|  | X          | Y          |                                   |   |
| 1  | 2          | 3          | 4                                 | 5   |
| 751  | 767317.59  | 1301048.88 | данные отсутствуют                | 0.5   |
| 752  | 767318.69  | 1301047.21 | данные отсутствуют                | 0.5   |
| 753  | 767487.52  | 1301155.27 | данные отсутствуют                | 0.5   |
| 754  | 767489.42  | 1301156.48 | данные отсутствуют                | 0.5   |
| 755  | 767488.21  | 1301158.38 | данные отсутствуют                | 0.5   |
| 756  | 767486.31  | 1301157.18 | данные отсутствуют                | 0.5   |
| 757  | 767394.61  | 1301095.71 | данные отсутствуют                | 0.5   |
| 758  | 767393.41  | 1301097.61 | данные отсутствуют                | 0.5   |
| 759  | 767391.51  | 1301096.4  | данные отсутствуют                | 0.5   |
| 760  | 767392.71  | 1301094.5  | данные отсутствуют                | 0.5   |
| 761  | 764472.13  | 1299555.06 | данные отсутствуют                | 0.5   |
| 762  | 764474.1   | 1299556.14 | данные отсутствуют                | 0.5   |
| 763  | 764473.03  | 1299558.12 | данные отсутствуют                | 0.5   |
| 764  | 764471.05  | 1299557.04 | данные отсутствуют                | 0.5   |
| 765  | 764362.88  | 1299496.6  | данные отсутствуют                | 0.5   |

|                               |         |                   |
|-------------------------------|---------|-------------------|
| Государственный регистратор   |         | ФГИС ЕГРН         |
| полное наименование должности | подпись | инициалы, фамилия |

М.П.

Раздел 3.2

Выписка из Единого государственного реестра недвижимости об объекте недвижимости  
Описание местоположения земельного участка

|                                       |                                       |  |                           |
|---------------------------------------|---------------------------------------|--|---------------------------|
| <b>Земельный участок</b>              |                                       |  |                           |
| (вид объекта недвижимости)            |                                       |  |                           |
| Лист № ___ Раздела <b>3.2</b>         | Всего листов раздела <b>3.2</b> : ___ | Всего разделов: ___                              | Всего листов выписки: ___ |
| <b>30.09.2021.№ 99/2021/420876982</b> |                                       |  |                           |
| Кадастровый номер:                    |                                       | <b>02:17:000000:121(единое землепользование)</b> |                           |

| Сведения о характерных точках границы земельного участка |            |            |                                   |   |
|--|------------|------------|-----------------------------------|---|
| Система координат  |            |            |                                   |   |
| Зона №   |            |            |                                   |   |
| Номер точки  | Координаты |            | Описание закрепления на местности | Средняя квадратическая погрешность определения координат характерных точек границ земельного участка, м |
|  | X          | Y          |                                   |   |
| 1  | 2          | 3          | 4                                 | 5   |
| 766  | 764361.81  | 1299498.57 | данные отсутствуют                | 0.5   |
| 767  | 764359.83  | 1299497.5  | данные отсутствуют                | 0.5   |
| 768  | 764360.9   | 1299495.52 | данные отсутствуют                | 0.5   |
| 769  | 770413.21  | 1305574.44 | данные отсутствуют                | 0.5   |
| 770  | 770414.94  | 1305575.88 | данные отсутствуют                | 0.5   |
| 771  | 770413.49  | 1305577.61 | данные отсутствуют                | 0.5   |
| 772  | 770411.77  | 1305576.16 | данные отсутствуют                | 0.5   |
| 773  | 768972.04  | 1304362.74 | данные отсутствуют                | 0.5   |
| 774  | 768973.76  | 1304364.19 | данные отсутствуют                | 0.5   |
| 775  | 768972.31  | 1304365.91 | данные отсутствуют                | 0.5   |
| 776  | 768970.59  | 1304364.47 | данные отсутствуют                | 0.5   |
| 777  | 768624.94  | 1304070.76 | данные отсутствуют                | 0.5   |
| 778  | 768626.66  | 1304072.21 | данные отсутствуют                | 0.5   |
| 779  | 768625.21  | 1304073.93 | данные отсутствуют                | 0.5   |
| 780  | 768623.49  | 1304072.48 | данные отсутствуют                | 0.5   |

|                               |         |                   |
|-------------------------------|---------|-------------------|
| Государственный регистратор   |         | ФГИС ЕГРН         |
| полное наименование должности | подпись | инициалы, фамилия |

М.П.

Выписка из Единого государственного реестра недвижимости об объекте недвижимости  
Описание местоположения земельного участка

|                                       |                    |  |                     |
|---------------------------------------|--------------------|--|---------------------|
| <b>Земельный участок</b>              |                    |  |                     |
| (вид объекта недвижимости)            |                    |  |                     |
| Лист № ___                            | Раздела <b>3.2</b> | Всего листов раздела <b>3.2</b> : ___            | Всего разделов: ___ |
| Всего листов выписки: ___             |                    |  |                     |
| <b>30.09.2021.№ 99/2021/420876982</b> |                    |  |                     |
| Кадастровый номер:                    |                    | <b>02:17:000000:121(единое землепользование)</b> |                     |

| Сведения о характерных точках границы земельного участка |            |            |                                   |   |
|--|------------|------------|-----------------------------------|---|
| Система координат  |            |            |                                   |   |
| Зона №   |            |            |                                   |   |
| Номер точки  | Координаты |            | Описание закрепления на местности | Средняя квадратическая погрешность определения координат характерных точек границ земельного участка, м |
|  | X          | Y          |                                   |   |
| 1  | 2          | 3          | 4                                 | 5   |
| 781  | 770222.28  | 1305413.96 | данные отсутствуют                | 0.5   |
| 782  | 770224     | 1305415.41 | данные отсутствуют                | 0.5   |
| 783  | 770222.55  | 1305417.13 | данные отсутствуют                | 0.5   |
| 784  | 770220.83  | 1305415.68 | данные отсутствуют                | 0.5   |
| 785  | 768790.06  | 1304209.5  | данные отсутствуют                | 0.5   |
| 786  | 768788.61  | 1304211.23 | данные отсутствуют                | 0.5   |
| 787  | 768786.89  | 1304209.78 | данные отсутствуют                | 0.5   |
| 788  | 768788.33  | 1304208.06 | данные отсутствуют                | 0.5   |
| 789  | 769933.23  | 1305170.9  | данные отсутствуют                | 0.5   |
| 790  | 769931.78  | 1305172.63 | данные отсутствуют                | 0.5   |
| 791  | 769930.06  | 1305171.18 | данные отсутствуют                | 0.5   |
| 792  | 769931.51  | 1305169.46 | данные отсутствуют                | 0.5   |
| 793  | 769069.24  | 1304444.58 | данные отсутствуют                | 0.5   |
| 794  | 769067.79  | 1304446.3  | данные отсутствуют                | 0.5   |
| 795  | 769066.07  | 1304444.85 | данные отсутствуют                | 0.5   |

|                               |         |                   |
|-------------------------------|---------|-------------------|
| Государственный регистратор   |         | ФГИС ЕГРН         |
| полное наименование должности | подпись | инициалы, фамилия |

М.П.

Выписка из Единого государственного реестра недвижимости об объекте недвижимости  
Описание местоположения земельного участка

|                                       |                    |  |                     |
|---------------------------------------|--------------------|--|---------------------|
| <b>Земельный участок</b>              |                    |  |                     |
| (вид объекта недвижимости)            |                    |  |                     |
| Лист № ___                            | Раздела <b>3.2</b> | Всего листов раздела <b>3.2</b> : ___            | Всего разделов: ___ |
| Всего листов выписки: ___             |                    |  |                     |
| <b>30.09.2021.№ 99/2021/420876982</b> |                    |  |                     |
| Кадастровый номер:                    |                    | <b>02:17:000000:121(единое землепользование)</b> |                     |

| Сведения о характерных точках границы земельного участка |            |            |                                   |   |
|--|------------|------------|-----------------------------------|---|
| Система координат  |            |            |                                   |   |
| Зона №   |            |            |                                   |   |
| Номер точки  | Координаты |            | Описание закрепления на местности | Средняя квадратическая погрешность определения координат характерных точек границ земельного участка, м |
|  | X          | Y          |                                   |   |
| 1  | 2          | 3          | 4                                 | 5   |
| 796  | 769067.51  | 1304443.13 | данные отсутствуют                | 0.5   |
| 797  | 768708.66  | 1304141.11 | данные отсутствуют                | 0.5   |
| 798  | 768707.21  | 1304142.83 | данные отсутствуют                | 0.5   |
| 799  | 768705.49  | 1304141.38 | данные отсутствуют                | 0.5   |
| 800  | 768706.93  | 1304139.66 | данные отсутствуют                | 0.5   |
| 801  | 769157.29  | 1304518.73 | данные отсутствуют                | 0.5   |
| 802  | 769155.84  | 1304520.45 | данные отсутствуют                | 0.5   |
| 803  | 769154.12  | 1304519.01 | данные отсутствуют                | 0.5   |
| 804  | 769155.56  | 1304517.28 | данные отсутствуют                | 0.5   |
| 805  | 769841.66  | 1305093.96 | данные отсутствуют                | 0.5   |
| 806  | 769840.22  | 1305095.68 | данные отсутствуют                | 0.5   |
| 807  | 769838.49  | 1305094.24 | данные отсутствуют                | 0.5   |
| 808  | 769839.94  | 1305092.51 | данные отсутствуют                | 0.5   |
| 809  | 768881.86  | 1304286.82 | данные отсутствуют                | 0.5   |
| 810  | 768880.42  | 1304288.55 | данные отсутствуют                | 0.5   |

|                               |         |                   |
|-------------------------------|---------|-------------------|
| Государственный регистратор   |         | ФГИС ЕГРН         |
| полное наименование должности | подпись | инициалы, фамилия |

М.П.

|                                       |                    |  |                     |
|---------------------------------------|--------------------|--|---------------------|
| <b>Земельный участок</b>              |                    |  |                     |
| (вид объекта недвижимости)            |                    |  |                     |
| Лист № ___                            | Раздела <b>3.2</b> | Всего листов раздела <b>3.2</b> : ___            | Всего разделов: ___ |
| Всего листов выписки: ___             |                    |  |                     |
| <b>30.09.2021 № 99/2021/420876982</b> |                    |  |                     |
| Кадастровый номер:                    |                    | <b>02:17:000000:121(единое землепользование)</b> |                     |

| Сведения о характерных точках границы земельного участка |            |            |                                   |   |
|--|------------|------------|-----------------------------------|---|
| Система координат  |            |            |                                   |   |
| Зона №   |            |            |                                   |   |
| Номер точки  | Координаты |            | Описание закрепления на местности | Средняя квадратическая погрешность определения координат характерных точек границ земельного участка, м |
|  | X          | Y          |                                   |   |
| 1  | 2          | 3          | 4                                 | 5   |
| 811  | 768878.69  | 1304287.1  | данные отсутствуют                | 0.5   |
| 812  | 768880.14  | 1304285.38 | данные отсутствуют                | 0.5   |
| 813  | 770128.75  | 1305335.21 | данные отсутствуют                | 0.5   |
| 814  | 770127.3   | 1305336.94 | данные отсутствуют                | 0.5   |
| 815  | 770125.58  | 1305335.49 | данные отсутствуют                | 0.5   |
| 816  | 770127.03  | 1305333.77 | данные отсутствуют                | 0.5   |
| 817  | 769449.87  | 1304764.63 | данные отсутствуют                | 0.5   |
| 818  | 769451.59  | 1304766.08 | данные отсутствуют                | 0.5   |
| 819  | 769450.15  | 1304767.8  | данные отсутствуют                | 0.5   |
| 820  | 769448.42  | 1304766.36 | данные отсутствуют                | 0.5   |
| 821  | 769646.89  | 1304930.26 | данные отсутствуют                | 0.5   |
| 822  | 769645.45  | 1304931.98 | данные отсутствуют                | 0.5   |
| 823  | 769643.72  | 1304930.53 | данные отсутствуют                | 0.5   |
| 824  | 769645.17  | 1304928.81 | данные отсутствуют                | 0.5   |
| 825  | 769547.41  | 1304846.62 | данные отсутствуют                | 0.5   |

|                               |         |                   |
|-------------------------------|---------|-------------------|
| Государственный регистратор   |         | ФГИС ЕГРН         |
| полное наименование должности | подпись | инициалы, фамилия |

М.П.

Раздел 3.2

Выписка из Единого государственного реестра недвижимости об объекте недвижимости  
Описание местоположения земельного участка

|                                       |                    |  |                     |
|---------------------------------------|--------------------|--|---------------------|
| <b>Земельный участок</b>              |                    |  |                     |
| (вид объекта недвижимости)            |                    |  |                     |
| Лист № ___                            | Раздела <b>3.2</b> | Всего листов раздела <b>3.2</b> : ___            | Всего разделов: ___ |
| Всего листов выписки: ___             |                    |  |                     |
| <b>30.09.2021 № 99/2021/420876982</b> |                    |  |                     |
| Кадастровый номер:                    |                    | <b>02:17:000000:121(единое землепользование)</b> |                     |

| Сведения о характерных точках границы земельного участка |            |            |                                   |   |
|--|------------|------------|-----------------------------------|---|
| Система координат  |            |            |                                   |   |
| Зона №   |            |            |                                   |   |
| Номер точки  | Координаты |            | Описание закрепления на местности | Средняя квадратическая погрешность определения координат характерных точек границ земельного участка, м |
|  | X          | Y          |                                   |   |
| 1  | 2          | 3          | 4                                 | 5   |
| 826  | 769545.96  | 1304848.34 | данные отсутствуют                | 0.5   |
| 827  | 769544.24  | 1304846.89 | данные отсутствуют                | 0.5   |
| 828  | 769545.69  | 1304845.17 | данные отсутствуют                | 0.5   |
| 829  | 770036.67  | 1305257.85 | данные отсутствуют                | 0.5   |
| 830  | 770035.22  | 1305259.57 | данные отсутствуют                | 0.5   |
| 831  | 770033.5   | 1305258.13 | данные отсутствуют                | 0.5   |
| 832  | 770034.95  | 1305256.4  | данные отсутствуют                | 0.5   |
| 833  | 770508.86  | 1305654.75 | данные отсутствуют                | 0.5   |
| 834  | 770510.59  | 1305656.2  | данные отсутствуют                | 0.5   |
| 835  | 770509.14  | 1305657.92 | данные отсутствуют                | 0.5   |
| 836  | 770507.42  | 1305656.48 | данные отсутствуют                | 0.5   |
| 837  | 768534.46  | 1303994.77 | данные отсутствуют                | 0.5   |
| 838  | 768536.18  | 1303996.22 | данные отсутствуют                | 0.5   |
| 839  | 768534.73  | 1303997.94 | данные отсутствуют                | 0.5   |
| 840  | 768533.01  | 1303996.49 | данные отсутствуют                | 0.5   |

|                               |         |                   |
|-------------------------------|---------|-------------------|
| Государственный регистратор   |         | ФГИС ЕГРН         |
| полное наименование должности | подпись | инициалы, фамилия |

М.П.



Выписка из Единого государственного реестра недвижимости об объекте недвижимости  
Описание местоположения земельного участка

|                                       |                    |  |                     |
|---------------------------------------|--------------------|--|---------------------|
| <b>Земельный участок</b>              |                    |  |                     |
| (вид объекта недвижимости)            |                    |  |                     |
| Лист № ___                            | Раздела <b>3.2</b> | Всего листов раздела <b>3.2</b> : ___            | Всего разделов: ___ |
| Всего листов выписки: ___             |                    |  |                     |
| <b>30.09.2021 № 99/2021/420876982</b> |                    |  |                     |
| Кадастровый номер:                    |                    | <b>02:17:000000:121(единое землепользование)</b> |                     |

| Сведения о характерных точках границы земельного участка |            |            |                                   |   |
|--|------------|------------|-----------------------------------|---|
| Система координат  |            |            |                                   |   |
| Зона №   |            |            |                                   |   |
| Номер точки  | Координаты |            | Описание закрепления на местности | Средняя квадратическая погрешность определения координат характерных точек границ земельного участка, м |
|  | X          | Y          |                                   |   |
| 1  | 2          | 3          | 4                                 | 5   |
| 841  | 769742.66  | 1305010.74 | данные отсутствуют                | 0.5   |
| 842  | 769741.22  | 1305012.46 | данные отсутствуют                | 0.5   |
| 843  | 769739.49  | 1305011.02 | данные отсутствуют                | 0.5   |
| 844  | 769740.94  | 1305009.29 | данные отсутствуют                | 0.5   |
| 845  | 769356.08  | 1304685.82 | данные отсутствуют                | 0.5   |
| 846  | 769354.63  | 1304687.54 | данные отсутствуют                | 0.5   |
| 847  | 769352.91  | 1304686.1  | данные отсутствуют                | 0.5   |
| 848  | 769354.35  | 1304684.37 | данные отсутствуют                | 0.5   |
| 849  | 770317.75  | 1305494.29 | данные отсутствуют                | 0.5   |
| 850  | 770319.47  | 1305495.74 | данные отсутствуют                | 0.5   |
| 851  | 770318.02  | 1305497.46 | данные отсутствуют                | 0.5   |
| 852  | 770316.3   | 1305496.01 | данные отсутствуют                | 0.5   |
| 853  | 769260.07  | 1304605.12 | данные отсутствуют                | 0.5   |
| 854  | 769258.62  | 1304606.84 | данные отсутствуют                | 0.5   |
| 855  | 769256.9   | 1304605.4  | данные отсутствуют                | 0.5   |

|                               |         |                   |
|-------------------------------|---------|-------------------|
| Государственный регистратор   |         | ФГИС ЕГРН         |
| полное наименование должности | подпись | инициалы, фамилия |

М.П.

Выписка из Единого государственного реестра недвижимости об объекте недвижимости  
Описание местоположения земельного участка

|                                       |                    |  |                     |
|---------------------------------------|--------------------|--|---------------------|
| <b>Земельный участок</b>              |                    |  |                     |
| (вид объекта недвижимости)            |                    |  |                     |
| Лист № ___                            | Раздела <b>3.2</b> | Всего листов раздела <b>3.2</b> : ___            | Всего разделов: ___ |
| Всего листов выписки: ___             |                    |  |                     |
| <b>30.09.2021 № 99/2021/420876982</b> |                    |  |                     |
| Кадастровый номер:                    |                    | <b>02:17:000000:121(единое землепользование)</b> |                     |

| Сведения о характерных точках границы земельного участка |            |            |                                   |   |
|--|------------|------------|-----------------------------------|---|
| Система координат  |            |            |                                   |   |
| Зона №   |            |            |                                   |   |
| Номер точки  | Координаты |            | Описание закрепления на местности | Средняя квадратическая погрешность определения координат характерных точек границ земельного участка, м |
|  | X          | Y          |                                   |   |
| 1  | 2          | 3          | 4                                 | 5   |
| 856  | 769258.34  | 1304603.67 | данные отсутствуют                | 0.5   |
| 857  | 763616.71  | 1299092.37 | данные отсутствуют                | 0.5   |
| 858  | 763617.37  | 1299099.08 | данные отсутствуют                | 0.5   |
| 859  | 763610.62  | 1299099.74 | данные отсутствуют                | 0.5   |
| 860  | 763609.96  | 1299093.03 | данные отсутствуют                | 0.5   |
| 861  | 763649.58  | 1299356.02 | данные отсутствуют                | 0.5   |
| 862  | 763650.45  | 1299358.09 | данные отсутствуют                | 0.5   |
| 863  | 763648.37  | 1299358.97 | данные отсутствуют                | 0.5   |
| 864  | 763647.5   | 1299356.89 | данные отсутствуют                | 0.5   |
| 865  | 763527.69  | 1299045.97 | данные отсутствуют                | 0.5   |
| 866  | 763533.9   | 1299053.78 | данные отсутствуют                | 0.5   |
| 867  | 763532.87  | 1299054.6  | данные отсутствуют                | 0.5   |
| 868  | 763525.26  | 1299055.1  | данные отсутствуют                | 0.5   |
| 869  | 763525.26  | 1299057.42 | данные отсутствуют                | 0.5   |
| 870  | 763523.26  | 1299057.41 | данные отсутствуют                | 0.5   |

|                               |         |                   |
|-------------------------------|---------|-------------------|
| Государственный регистратор   |         | ФГИС ЕГРН         |
| полное наименование должности | подпись | инициалы, фамилия |

М.П.

|                                       |                                       |  |                           |
|---------------------------------------|---------------------------------------|--|---------------------------|
| <b>Земельный участок</b>              |                                       |  |                           |
| (вид объекта недвижимости)            |                                       |  |                           |
| Лист № ___ Раздела <b>3.2</b>         | Всего листов раздела <b>3.2</b> : ___ | Всего разделов: ___                              | Всего листов выписки: ___ |
| <b>30.09.2021.№ 99/2021/420876982</b> |                                       |  |                           |
| Кадастровый номер:                    |                                       | <b>02:17:000000:121(единое землепользование)</b> |                           |

| Сведения о характерных точках границы земельного участка |            |            |                                   |   |
|--|------------|------------|-----------------------------------|---|
| Система координат  |            |            |                                   |   |
| Зона №   |            |            |                                   |   |
| Номер точки  | Координаты |            | Описание закрепления на местности | Средняя квадратическая погрешность определения координат характерных точек границ земельного участка, м |
|  | X          | Y          |                                   |   |
| 1  | 2          | 3          | 4                                 | 5   |
| 871  | 763523.3   | 1299049.21 | данные отсутствуют                | 0.5   |
| 872  | 763525.27  | 1299049.21 | данные отсутствуют                | 0.5   |
| 873  | 763525.28  | 1299053.09 | данные отсутствуют                | 0.5   |
| 874  | 763530.52  | 1299052.75 | данные отсутствуют                | 0.5   |
| 875  | 763526.12  | 1299047.21 | данные отсутствуют                | 0.5   |
| 876  | 763816.78  | 1299204.1  | данные отсутствуют                | 0.5   |
| 877  | 763818.76  | 1299205.18 | данные отсутствуют                | 0.5   |
| 878  | 763817.69  | 1299207.16 | данные отсутствуют                | 0.5   |
| 879  | 763815.71  | 1299206.09 | данные отсутствуют                | 0.5   |
| 880  | 763501.59  | 1299049.52 | данные отсутствуют                | 0.5   |
| 881  | 763506.47  | 1299056.18 | данные отсутствуют                | 0.5   |
| 882  | 763504.85  | 1299057.36 | данные отсутствуют                | 0.5   |
| 883  | 763499.97  | 1299050.7  | данные отсутствуют                | 0.5   |
| 884  | 763585.28  | 1299209.02 | данные отсутствуют                | 0.5   |
| 885  | 763586.15  | 1299211.09 | данные отсутствуют                | 0.5   |

|                               |         |                   |
|-------------------------------|---------|-------------------|
| Государственный регистратор   |         | ФГИС ЕГРН         |
| полное наименование должности | подпись | инициалы, фамилия |

М.П.

Раздел 3.2

Выписка из Единого государственного реестра недвижимости об объекте недвижимости  
Описание местоположения земельного участка

|                                       |                                       |  |                           |
|---------------------------------------|---------------------------------------|--|---------------------------|
| <b>Земельный участок</b>              |                                       |  |                           |
| (вид объекта недвижимости)            |                                       |  |                           |
| Лист № ___ Раздела <b>3.2</b>         | Всего листов раздела <b>3.2</b> : ___ | Всего разделов: ___                              | Всего листов выписки: ___ |
| <b>30.09.2021.№ 99/2021/420876982</b> |                                       |  |                           |
| Кадастровый номер:                    |                                       | <b>02:17:000000:121(единое землепользование)</b> |                           |

| Сведения о характерных точках границы земельного участка |            |            |                                   |   |
|--|------------|------------|-----------------------------------|---|
| Система координат  |            |            |                                   |   |
| Зона №   |            |            |                                   |   |
| Номер точки  | Координаты |            | Описание закрепления на местности | Средняя квадратическая погрешность определения координат характерных точек границ земельного участка, м |
|  | X          | Y          |                                   |   |
| 1  | 2          | 3          | 4                                 | 5   |
| 886  | 763584.07  | 1299211.97 | данные отсутствуют                | 0.5   |
| 887  | 763583.2   | 1299209.89 | данные отсутствуют                | 0.5   |
| 888  | 763511.22  | 1299040.18 | данные отсутствуют                | 0.5   |
| 889  | 763515.44  | 1299050.16 | данные отсутствуют                | 0.5   |
| 890  | 763513.6   | 1299050.94 | данные отсутствуют                | 0.5   |
| 891  | 763509.38  | 1299040.95 | данные отсутствуют                | 0.5   |
| 892  | 763729.26  | 1299538.07 | данные отсутствуют                | 0.5   |
| 893  | 763730.13  | 1299540.15 | данные отсутствуют                | 0.5   |
| 894  | 763728.06  | 1299541.02 | данные отсутствуют                | 0.5   |
| 895  | 763727.18  | 1299538.95 | данные отсутствуют                | 0.5   |
| 896  | 764044.82  | 1299326.09 | данные отсутствуют                | 0.5   |
| 897  | 764043.74  | 1299328.07 | данные отсутствуют                | 0.5   |
| 898  | 764041.77  | 1299326.99 | данные отсутствуют                | 0.5   |
| 899  | 764042.84  | 1299325.01 | данные отсутствуют                | 0.5   |
| 900  | 763802.98  | 1299706.58 | данные отсутствуют                | 0.5   |

|                               |         |                   |
|-------------------------------|---------|-------------------|
| Государственный регистратор   |         | ФГИС ЕГРН         |
| полное наименование должности | подпись | инициалы, фамилия |

М.П.

Выписка из Единого государственного реестра недвижимости об объекте недвижимости  
Описание местоположения земельного участка

|                                       |                                       |  |                           |
|---------------------------------------|---------------------------------------|--|---------------------------|
| <b>Земельный участок</b>              |                                       |  |                           |
| (вид объекта недвижимости)            |                                       |  |                           |
| Лист № ___ Раздела <b>3.2</b>         | Всего листов раздела <b>3.2</b> : ___ | Всего разделов: ___                              | Всего листов выписки: ___ |
| <b>30.09.2021.№ 99/2021/420876982</b> |                                       |  |                           |
| Кадастровый номер:                    |                                       | <b>02:17:000000:121(единое землепользование)</b> |                           |

| Сведения о характерных точках границы земельного участка |            |            |                                   |   |
|--|------------|------------|-----------------------------------|---|
| Система координат  |            |            |                                   |   |
| Зона №   |            |            |                                   |   |
| Номер точки  | Координаты |            | Описание закрепления на местности | Средняя квадратическая погрешность определения координат характерных точек границ земельного участка, м |
|  | X          | Y          |                                   |   |
| 1  | 2          | 3          | 4                                 | 5   |
| 901  | 763803.85  | 1299708.65 | данные отсутствуют                | 0.5   |
| 902  | 763801.78  | 1299709.53 | данные отсутствуют                | 0.5   |
| 903  | 763800.9   | 1299707.46 | данные отсутствуют                | 0.5   |
| 904  | 763932.75  | 1299265.88 | данные отсутствуют                | 0.5   |
| 905  | 763934.73  | 1299266.95 | данные отсутствуют                | 0.5   |
| 906  | 763933.66  | 1299268.93 | данные отсутствуют                | 0.5   |
| 907  | 763931.68  | 1299267.86 | данные отсутствуют                | 0.5   |
| 908  | 764149.29  | 1299382.09 | данные отсутствуют                | 0.5   |
| 909  | 764151.26  | 1299383.17 | данные отсутствуют                | 0.5   |
| 910  | 764150.19  | 1299385.15 | данные отсутствуют                | 0.5   |
| 911  | 764148.21  | 1299384.08 | данные отсутствуют                | 0.5   |
| 912  | 763873.08  | 1299866.84 | данные отсутствуют                | 0.5   |
| 913  | 763873.95  | 1299868.92 | данные отсутствуют                | 0.5   |
| 914  | 763871.88  | 1299869.79 | данные отсутствуют                | 0.5   |
| 915  | 763871.01  | 1299867.72 | данные отсутствуют                | 0.5   |

|                               |         |                   |
|-------------------------------|---------|-------------------|
| Государственный регистратор   |         | ФГИС ЕГРН         |
| полное наименование должности | подпись | инициалы, фамилия |

М.П.

Выписка из Единого государственного реестра недвижимости об объекте недвижимости  
Описание местоположения земельного участка

|                                       |                                       |  |                           |
|---------------------------------------|---------------------------------------|--|---------------------------|
| <b>Земельный участок</b>              |                                       |  |                           |
| (вид объекта недвижимости)            |                                       |  |                           |
| Лист № ___ Раздела <b>3.2</b>         | Всего листов раздела <b>3.2</b> : ___ | Всего разделов: ___                              | Всего листов выписки: ___ |
| <b>30.09.2021.№ 99/2021/420876982</b> |                                       |  |                           |
| Кадастровый номер:                    |                                       | <b>02:17:000000:121(единое землепользование)</b> |                           |

| Сведения о характерных точках границы земельного участка |            |            |                                   |   |
|--|------------|------------|-----------------------------------|---|
| Система координат  |            |            |                                   |   |
| Зона №   |            |            |                                   |   |
| Номер точки  | Координаты |            | Описание закрепления на местности | Средняя квадратическая погрешность определения координат характерных точек границ земельного участка, м |
|  | X          | Y          |                                   |   |
| 1  | 2          | 3          | 4                                 | 5   |
| 916  | 763902.52  | 1300822.84 | данные отсутствуют                | 0.5   |
| 917  | 763901.82  | 1300824.97 | данные отсутствуют                | 0.5   |
| 918  | 763899.68  | 1300824.27 | данные отсутствуют                | 0.5   |
| 919  | 763900.38  | 1300822.13 | данные отсутствуют                | 0.5   |
| 920  | 763631.83  | 1301634.13 | данные отсутствуют                | 0.5   |
| 921  | 763631.13  | 1301636.27 | данные отсутствуют                | 0.5   |
| 922  | 763628.99  | 1301635.57 | данные отсутствуют                | 0.5   |
| 923  | 763629.7   | 1301633.43 | данные отсутствуют                | 0.5   |
| 924  | 763424     | 1302248.81 | данные отсутствуют                | 0.5   |
| 925  | 763426.13  | 1302249.52 | данные отсутствуют                | 0.5   |
| 926  | 763425.43  | 1302251.65 | данные отсутствуют                | 0.5   |
| 927  | 763423.29  | 1302250.95 | данные отсутствуют                | 0.5   |
| 928  | 763845.79  | 1300993.13 | данные отсутствуют                | 0.5   |
| 929  | 763845.09  | 1300995.27 | данные отсутствуют                | 0.5   |
| 930  | 763842.95  | 1300994.57 | данные отсутствуют                | 0.5   |

|                               |         |                   |
|-------------------------------|---------|-------------------|
| Государственный регистратор   |         | ФГИС ЕГРН         |
| полное наименование должности | подпись | инициалы, фамилия |

М.П.

Выписка из Единого государственного реестра недвижимости об объекте недвижимости  
Описание местоположения земельного участка

|   |                                       |  |                           |
|---|---------------------------------------|--|---------------------------|
| <b>Земельный участок</b>                  |                                       |  |                           |
| <small>(вид объекта недвижимости)</small> |                                       |  |                           |
| Лист № ___ Раздела <b>3.2</b>             | Всего листов раздела <b>3.2</b> : ___ | Всего разделов: ___                              | Всего листов выписки: ___ |
| <b>30.09.2021.№ 99/2021/420876982</b>     |                                       |  |                           |
| Кадастровый номер:                        |                                       | <b>02:17:000000:121(единое землепользование)</b> |                           |

| Сведения о характерных точках границы земельного участка |            |            |                                   |   |
|--|------------|------------|-----------------------------------|---|
| Система координат  |            |            |                                   |   |
| Зона №   |            |            |                                   |   |
| Номер точки  | Координаты |            | Описание закрепления на местности | Средняя квадратическая погрешность определения координат характерных точек границ земельного участка, м |
|  | X          | Y          |                                   |   |
| 1  | 2          | 3          | 4                                 | 5   |
| 931  | 763843.66  | 1300992.43 | данные отсутствуют                | 0.5   |
| 932  | 763283.48  | 1302687.95 | данные отсутствуют                | 0.5   |
| 933  | 763278.74  | 1302693.56 | данные отсутствуют                | 0.5   |
| 934  | 763273.19  | 1302688.87 | данные отсутствуют                | 0.5   |
| 935  | 763277.93  | 1302683.26 | данные отсутствуют                | 0.5   |
| 936  | 764015.92  | 1300482.46 | данные отсутствуют                | 0.5   |
| 937  | 764015.22  | 1300484.59 | данные отсутствуют                | 0.5   |
| 938  | 764013.08  | 1300483.89 | данные отсутствуют                | 0.5   |
| 939  | 764013.79  | 1300481.75 | данные отсутствуют                | 0.5   |
| 940  | 763942.52  | 1300025.58 | данные отсутствуют                | 0.5   |
| 941  | 763943.39  | 1300027.66 | данные отсутствуют                | 0.5   |
| 942  | 763941.32  | 1300028.53 | данные отсутствуют                | 0.5   |
| 943  | 763940.44  | 1300026.46 | данные отсутствуют                | 0.5   |
| 944  | 763735.43  | 1301323.95 | данные отсутствуют                | 0.5   |
| 945  | 763734.73  | 1301326.09 | данные отсутствуют                | 0.5   |

|                               |         |                   |
|-------------------------------|---------|-------------------|
| Государственный регистратор   |         | ФГИС ЕГРН         |
| полное наименование должности | подпись | инициалы, фамилия |

М.П.

Раздел 3.2

Выписка из Единого государственного реестра недвижимости об объекте недвижимости  
Описание местоположения земельного участка

|   |                                       |  |                           |
|---|---------------------------------------|--|---------------------------|
| <b>Земельный участок</b>                  |                                       |  |                           |
| <small>(вид объекта недвижимости)</small> |                                       |  |                           |
| Лист № ___ Раздела <b>3.2</b>             | Всего листов раздела <b>3.2</b> : ___ | Всего разделов: ___                              | Всего листов выписки: ___ |
| <b>30.09.2021.№ 99/2021/420876982</b>     |                                       |  |                           |
| Кадастровый номер:                        |                                       | <b>02:17:000000:121(единое землепользование)</b> |                           |

| Сведения о характерных точках границы земельного участка |            |            |                                   |   |
|--|------------|------------|-----------------------------------|---|
| Система координат  |            |            |                                   |   |
| Зона №   |            |            |                                   |   |
| Номер точки  | Координаты |            | Описание закрепления на местности | Средняя квадратическая погрешность определения координат характерных точек границ земельного участка, м |
|  | X          | Y          |                                   |   |
| 1  | 2          | 3          | 4                                 | 5   |
| 946  | 763732.59  | 1301325.38 | данные отсутствуют                | 0.5   |
| 947  | 763733.29  | 1301323.24 | данные отсутствуют                | 0.5   |
| 948  | 763789     | 1301163.55 | данные отсутствуют                | 0.5   |
| 949  | 763788.29  | 1301165.68 | данные отсутствуют                | 0.5   |
| 950  | 763786.16  | 1301164.98 | данные отсутствуют                | 0.5   |
| 951  | 763786.86  | 1301162.84 | данные отсутствуют                | 0.5   |
| 952  | 763474.34  | 1302105.52 | данные отсутствуют                | 0.5   |
| 953  | 763473.63  | 1302107.66 | данные отсутствуют                | 0.5   |
| 954  | 763471.5   | 1302106.95 | данные отсутствуют                | 0.5   |
| 955  | 763472.2   | 1302104.81 | данные отсутствуют                | 0.5   |
| 956  | 763578.12  | 1301794.97 | данные отсутствуют                | 0.5   |
| 957  | 763577.41  | 1301797.11 | данные отсутствуют                | 0.5   |
| 958  | 763575.28  | 1301796.4  | данные отсутствуют                | 0.5   |
| 959  | 763575.98  | 1301794.26 | данные отсутствуют                | 0.5   |
| 960  | 763685.56  | 1301473.32 | данные отсутствуют                | 0.5   |

|                               |         |                   |
|-------------------------------|---------|-------------------|
| Государственный регистратор   |         | ФГИС ЕГРН         |
| полное наименование должности | подпись | инициалы, фамилия |

М.П.

Выписка из Единого государственного реестра недвижимости об объекте недвижимости  
Описание местоположения земельного участка

|                                       |                    |  |                     |
|---------------------------------------|--------------------|--|---------------------|
| <b>Земельный участок</b>              |                    |  |                     |
| (вид объекта недвижимости)            |                    |  |                     |
| Лист № ___                            | Раздела <b>3.2</b> | Всего листов раздела <b>3.2</b> : ___            | Всего разделов: ___ |
| Всего листов выписки: ___             |                    |  |                     |
| <b>30.09.2021 № 99/2021/420876982</b> |                    |  |                     |
| Кадастровый номер:                    |                    | <b>02:17:000000:121(единое землепользование)</b> |                     |

| Сведения о характерных точках границы земельного участка |            |            |                                   |   |
|--|------------|------------|-----------------------------------|---|
| Система координат  |            |            |                                   |   |
| Зона №   |            |            |                                   |   |
| Номер точки  | Координаты |            | Описание закрепления на местности | Средняя квадратическая погрешность определения координат характерных точек границ земельного участка, м |
|  | X          | Y          |                                   |   |
| 1  | 2          | 3          | 4                                 | 5   |
| 961  | 763684.86  | 1301475.46 | данные отсутствуют                | 0.5   |
| 962  | 763682.72  | 1301474.76 | данные отсутствуют                | 0.5   |
| 963  | 763683.43  | 1301472.61 | данные отсутствуют                | 0.5   |
| 964  | 763959.21  | 1300652.72 | данные отсутствуют                | 0.5   |
| 965  | 763958.5   | 1300654.86 | данные отсутствуют                | 0.5   |
| 966  | 763956.37  | 1300654.16 | данные отсутствуют                | 0.5   |
| 967  | 763957.07  | 1300652.02 | данные отсутствуют                | 0.5   |
| 968  | 763524.42  | 1301955.72 | данные отсутствуют                | 0.5   |
| 969  | 763523.72  | 1301957.86 | данные отсутствуют                | 0.5   |
| 970  | 763521.58  | 1301957.16 | данные отсутствуют                | 0.5   |
| 971  | 763522.29  | 1301955.01 | данные отсутствуют                | 0.5   |
| 972  | 763328.53  | 1302541.27 | данные отсутствуют                | 0.5   |
| 973  | 763327.83  | 1302543.41 | данные отсутствуют                | 0.5   |
| 974  | 763325.69  | 1302542.71 | данные отсутствуют                | 0.5   |
| 975  | 763326.4   | 1302540.57 | данные отсутствуют                | 0.5   |

|                               |         |                   |
|-------------------------------|---------|-------------------|
| Государственный регистратор   |         | ФГИС ЕГРН         |
| полное наименование должности | подпись | инициалы, фамилия |

М.П.

Выписка из Единого государственного реестра недвижимости об объекте недвижимости  
Описание местоположения земельного участка

|                                       |                    |  |                     |
|---------------------------------------|--------------------|--|---------------------|
| <b>Земельный участок</b>              |                    |  |                     |
| (вид объекта недвижимости)            |                    |  |                     |
| Лист № ___                            | Раздела <b>3.2</b> | Всего листов раздела <b>3.2</b> : ___            | Всего разделов: ___ |
| Всего листов выписки: ___             |                    |  |                     |
| <b>30.09.2021 № 99/2021/420876982</b> |                    |  |                     |
| Кадастровый номер:                    |                    | <b>02:17:000000:121(единое землепользование)</b> |                     |

| Сведения о характерных точках границы земельного участка |            |            |                                   |   |
|--|------------|------------|-----------------------------------|---|
| Система координат  |            |            |                                   |   |
| Зона №   |            |            |                                   |   |
| Номер точки  | Координаты |            | Описание закрепления на местности | Средняя квадратическая погрешность определения координат характерных точек границ земельного участка, м |
|  | X          | Y          |                                   |   |
| 1  | 2          | 3          | 4                                 | 5   |
| 976  | 764006.59  | 1300171.9  | данные отсутствуют                | 0.5   |
| 977  | 764007.46  | 1300173.97 | данные отсутствуют                | 0.5   |
| 978  | 764005.39  | 1300174.85 | данные отсутствуют                | 0.5   |
| 979  | 764004.51  | 1300172.78 | данные отсутствуют                | 0.5   |
| 980  | 763377.15  | 1302395.88 | данные отсутствуют                | 0.5   |
| 981  | 763376.45  | 1302398.02 | данные отсутствуют                | 0.5   |
| 982  | 763374.31  | 1302397.31 | данные отсутствуют                | 0.5   |
| 983  | 763375.02  | 1302395.17 | данные отсутствуют                | 0.5   |
| 984  | 763720.14  | 1299152.71 | данные отсутствуют                | 0.5   |
| 985  | 763719.07  | 1299154.68 | данные отсутствуют                | 0.5   |
| 986  | 763717.09  | 1299153.61 | данные отсутствуют                | 0.5   |
| 987  | 763718.16  | 1299151.63 | данные отсутствуют                | 0.5   |
| 988  | 781247.58  | 1332984.52 | данные отсутствуют                | 0.5   |
| 989  | 781247.34  | 1332986.76 | данные отсутствуют                | 0.5   |
| 990  | 781245.1   | 1332986.52 | данные отсутствуют                | 0.5   |

|                               |         |                   |
|-------------------------------|---------|-------------------|
| Государственный регистратор   |         | ФГИС ЕГРН         |
| полное наименование должности | подпись | инициалы, фамилия |

М.П.

Выписка из Единого государственного реестра недвижимости об объекте недвижимости  
Описание местоположения земельного участка

|                                       |                    |  |                     |
|---------------------------------------|--------------------|--|---------------------|
| <b>Земельный участок</b>              |                    |  |                     |
| (вид объекта недвижимости)            |                    |  |                     |
| Лист № ___                            | Раздела <b>3.2</b> | Всего листов раздела <b>3.2</b> : ___            | Всего разделов: ___ |
| Всего листов выписки: ___             |                    |  |                     |
| <b>30.09.2021.№ 99/2021/420876982</b> |                    |  |                     |
| Кадастровый номер:                    |                    | <b>02:17:000000:121(единое землепользование)</b> |                     |

| Сведения о характерных точках границы земельного участка |            |            |                                   |   |
|--|------------|------------|-----------------------------------|---|
| Система координат  |            |            |                                   |   |
| Зона №   |            |            |                                   |   |
| Номер точки  | Координаты |            | Описание закрепления на местности | Средняя квадратическая погрешность определения координат характерных точек границ земельного участка, м |
|  | X          | Y          |                                   |   |
| 1  | 2          | 3          | 4                                 | 5   |
| 991  | 781245.34  | 1332984.28 | данные отсутствуют                | 0.5   |
| 992  | 779735.01  | 1338519.82 | данные отсутствуют                | 0.5   |
| 993  | 779734.89  | 1338522.07 | данные отсутствуют                | 0.5   |
| 994  | 779732.64  | 1338521.95 | данные отсутствуют                | 0.5   |
| 995  | 779732.76  | 1338519.7  | данные отсутствуют                | 0.5   |
| 996  | 779689.83  | 1339258.38 | данные отсутствуют                | 0.5   |
| 997  | 779689.71  | 1339260.63 | данные отсутствуют                | 0.5   |
| 998  | 779687.46  | 1339260.5  | данные отсутствуют                | 0.5   |
| 999  | 779687.58  | 1339258.26 | данные отсутствуют                | 0.5   |
| 1000   | 779675.81  | 1339491.46 | данные отсутствуют                | 0.5   |
| 1001   | 779675.69  | 1339493.7  | данные отсутствуют                | 0.5   |
| 1002   | 779673.44  | 1339493.58 | данные отсутствуют                | 0.5   |
| 1003   | 779673.56  | 1339491.34 | данные отсутствуют                | 0.5   |
| 1004   | 779756.35  | 1338168.48 | данные отсутствуют                | 0.5   |
| 1005   | 779756.23  | 1338170.72 | данные отсутствуют                | 0.5   |

|                               |         |                   |
|-------------------------------|---------|-------------------|
| Государственный регистратор   |         | ФГИС ЕГРН         |
| полное наименование должности | подпись | инициалы, фамилия |

М.П.

Раздел 3.2

Выписка из Единого государственного реестра недвижимости об объекте недвижимости  
Описание местоположения земельного участка

|                                       |                    |  |                     |
|---------------------------------------|--------------------|--|---------------------|
| <b>Земельный участок</b>              |                    |  |                     |
| (вид объекта недвижимости)            |                    |  |                     |
| Лист № ___                            | Раздела <b>3.2</b> | Всего листов раздела <b>3.2</b> : ___            | Всего разделов: ___ |
| Всего листов выписки: ___             |                    |  |                     |
| <b>30.09.2021.№ 99/2021/420876982</b> |                    |  |                     |
| Кадастровый номер:                    |                    | <b>02:17:000000:121(единое землепользование)</b> |                     |

| Сведения о характерных точках границы земельного участка |            |            |                                   |   |
|--|------------|------------|-----------------------------------|---|
| Система координат  |            |            |                                   |   |
| Зона №   |            |            |                                   |   |
| Номер точки  | Координаты |            | Описание закрепления на местности | Средняя квадратическая погрешность определения координат характерных точек границ земельного участка, м |
|  | X          | Y          |                                   |   |
| 1  | 2          | 3          | 4                                 | 5   |
| 1006   | 779753.98  | 1338170.6  | данные отсутствуют                | 0.5   |
| 1007   | 779754.1   | 1338168.36 | данные отсутствуют                | 0.5   |
| 1008   | 781146.16  | 1334090.86 | данные отсутствуют                | 0.5   |
| 1009   | 781145.92  | 1334093.09 | данные отсутствуют                | 0.5   |
| 1010   | 781143.68  | 1334092.86 | данные отсутствуют                | 0.5   |
| 1011   | 781143.92  | 1334090.62 | данные отсутствуют                | 0.5   |
| 1012   | 781104.19  | 1334520.94 | данные отсутствуют                | 0.5   |
| 1013   | 781106.43  | 1334521.18 | данные отсутствуют                | 0.5   |
| 1014   | 781106.19  | 1334523.41 | данные отсутствуют                | 0.5   |
| 1015   | 781103.95  | 1334523.18 | данные отсутствуют                | 0.5   |
| 1016   | 779719.51  | 1338773.16 | данные отсутствуют                | 0.5   |
| 1017   | 779719.39  | 1338775.4  | данные отсутствуют                | 0.5   |
| 1018   | 779717.14  | 1338775.28 | данные отсутствуют                | 0.5   |
| 1019   | 779717.26  | 1338773.04 | данные отсутствуют                | 0.5   |
| 1020   | 781159.47  | 1333946.31 | данные отсутствуют                | 0.5   |

|                               |         |                   |
|-------------------------------|---------|-------------------|
| Государственный регистратор   |         | ФГИС ЕГРН         |
| полное наименование должности | подпись | инициалы, фамилия |

М.П.

Выписка из Единого государственного реестра недвижимости об объекте недвижимости  
Описание местоположения земельного участка

|                                       |                    |  |                     |
|---------------------------------------|--------------------|--|---------------------|
| <b>Земельный участок</b>              |                    |  |                     |
| (вид объекта недвижимости)            |                    |  |                     |
| Лист № ___                            | Раздела <b>3.2</b> | Всего листов раздела <b>3.2</b> : ___            | Всего разделов: ___ |
| Всего листов выписки: ___             |                    |  |                     |
| <b>30.09.2021.№ 99/2021/420876982</b> |                    |  |                     |
| Кадастровый номер:                    |                    | <b>02:17:000000:121(единое землепользование)</b> |                     |

| Сведения о характерных точках границы земельного участка |            |            |                                   |   |
|--|------------|------------|-----------------------------------|---|
| Система координат  |            |            |                                   |   |
| Зона №   |            |            |                                   |   |
| Номер точки  | Координаты |            | Описание закрепления на местности | Средняя квадратическая погрешность определения координат характерных точек границ земельного участка, м |
|  | X          | Y          |                                   |   |
| 1  | 2          | 3          | 4                                 | 5   |
| 1021   | 781159.23  | 1333948.55 | данные отсутствуют                | 0.5   |
| 1022   | 781157     | 1333948.31 | данные отсутствуют                | 0.5   |
| 1023   | 781157.23  | 1333946.07 | данные отсутствуют                | 0.5   |
| 1024   | 779727.13  | 1338648.84 | данные отсутствуют                | 0.5   |
| 1025   | 779727     | 1338651.09 | данные отсутствуют                | 0.5   |
| 1026   | 779724.76  | 1338650.97 | данные отсутствуют                | 0.5   |
| 1027   | 779724.88  | 1338648.72 | данные отсутствуют                | 0.5   |
| 1028   | 781200.19  | 1333504.69 | данные отсутствуют                | 0.5   |
| 1029   | 781199.95  | 1333506.93 | данные отсутствуют                | 0.5   |
| 1030   | 781197.71  | 1333506.69 | данные отсутствуют                | 0.5   |
| 1031   | 781197.95  | 1333504.45 | данные отсутствуют                | 0.5   |
| 1032   | 779748.93  | 1338292.54 | данные отсутствуют                | 0.5   |
| 1033   | 779748.8   | 1338294.78 | данные отсутствуют                | 0.5   |
| 1034   | 779746.56  | 1338294.66 | данные отсутствуют                | 0.5   |
| 1035   | 779746.68  | 1338292.42 | данные отсутствуют                | 0.5   |

|                               |         |                   |
|-------------------------------|---------|-------------------|
| Государственный регистратор   |         | ФГИС ЕГРН         |
| полное наименование должности | подпись | инициалы, фамилия |

М.П.

Выписка из Единого государственного реестра недвижимости об объекте недвижимости  
Описание местоположения земельного участка

|                                       |                    |  |                     |
|---------------------------------------|--------------------|--|---------------------|
| <b>Земельный участок</b>              |                    |  |                     |
| (вид объекта недвижимости)            |                    |  |                     |
| Лист № ___                            | Раздела <b>3.2</b> | Всего листов раздела <b>3.2</b> : ___            | Всего разделов: ___ |
| Всего листов выписки: ___             |                    |  |                     |
| <b>30.09.2021.№ 99/2021/420876982</b> |                    |  |                     |
| Кадастровый номер:                    |                    | <b>02:17:000000:121(единое землепользование)</b> |                     |

| Сведения о характерных точках границы земельного участка |            |            |                                   |   |
|--|------------|------------|-----------------------------------|---|
| Система координат  |            |            |                                   |   |
| Зона №   |            |            |                                   |   |
| Номер точки  | Координаты |            | Описание закрепления на местности | Средняя квадратическая погрешность определения координат характерных точек границ земельного участка, м |
|  | X          | Y          |                                   |   |
| 1  | 2          | 3          | 4                                 | 5   |
| 1036   | 781257.54  | 1332875.43 | данные отсутствуют                | 0.5   |
| 1037   | 781257.3   | 1332877.67 | данные отсутствуют                | 0.5   |
| 1038   | 781255.07  | 1332877.43 | данные отсутствуют                | 0.5   |
| 1039   | 781255.3   | 1332875.19 | данные отсутствуют                | 0.5   |
| 1040   | 781173.36  | 1333799.23 | данные отсутствуют                | 0.5   |
| 1041   | 781173.12  | 1333801.47 | данные отсутствуют                | 0.5   |
| 1042   | 781170.88  | 1333801.23 | данные отсутствуют                | 0.5   |
| 1043   | 781171.12  | 1333799    | данные отсутствуют                | 0.5   |
| 1044   | 779713.13  | 1338877.28 | данные отсутствуют                | 0.5   |
| 1045   | 779713.01  | 1338879.52 | данные отсутствуют                | 0.5   |
| 1046   | 779710.76  | 1338879.4  | данные отсутствуют                | 0.5   |
| 1047   | 779710.88  | 1338877.15 | данные отсутствуют                | 0.5   |
| 1048   | 781227.7   | 1333202.92 | данные отсутствуют                | 0.5   |
| 1049   | 781227.46  | 1333205.15 | данные отсутствуют                | 0.5   |
| 1050   | 781225.23  | 1333204.92 | данные отсутствуют                | 0.5   |

|                               |         |                   |
|-------------------------------|---------|-------------------|
| Государственный регистратор   |         | ФГИС ЕГРН         |
| полное наименование должности | подпись | инициалы, фамилия |

М.П.

Выписка из Единого государственного реестра недвижимости об объекте недвижимости  
Описание местоположения земельного участка

|   |                                       |  |                           |
|---|---------------------------------------|--|---------------------------|
| <b>Земельный участок</b>                  |                                       |  |                           |
| <small>(вид объекта недвижимости)</small> |                                       |  |                           |
| Лист № ___ Раздела <b>3.2</b>             | Всего листов раздела <b>3.2</b> : ___ | Всего разделов: ___                              | Всего листов выписки: ___ |
| <b>30.09.2021.№ 99/2021/420876982</b>     |                                       |  |                           |
| Кадастровый номер:                        |                                       | <b>02:17:000000:121(единое землепользование)</b> |                           |

| Сведения о характерных точках границы земельного участка |            |            |                                   |   |
|--|------------|------------|-----------------------------------|---|
| Система координат  |            |            |                                   |   |
| Зона №   |            |            |                                   |   |
| Номер точки  | Координаты |            | Описание закрепления на местности | Средняя квадратическая погрешность определения координат характерных точек границ земельного участка, м |
|  | X          | Y          |                                   |   |
| 1  | 2          | 3          | 4                                 | 5   |
| 1051   | 781225.46  | 1333202.68 | данные отсутствуют                | 0.5   |
| 1052   | 779705.58  | 1339001    | данные отсутствуют                | 0.5   |
| 1053   | 779705.45  | 1339003.24 | данные отсутствуют                | 0.5   |
| 1054   | 779703.21  | 1339003.12 | данные отсутствуют                | 0.5   |
| 1055   | 779703.33  | 1339000.88 | данные отсутствуют                | 0.5   |
| 1056   | 781238.16  | 1333088.21 | данные отсутствуют                | 0.5   |
| 1057   | 781237.92  | 1333090.45 | данные отсутствуют                | 0.5   |
| 1058   | 781235.68  | 1333090.21 | данные отсутствуют                | 0.5   |
| 1059   | 781235.92  | 1333087.97 | данные отсутствуют                | 0.5   |
| 1060   | 779744.19  | 1338369.9  | данные отсутствуют                | 0.5   |
| 1061   | 779744.07  | 1338372.15 | данные отсутствуют                | 0.5   |
| 1062   | 779741.82  | 1338372.03 | данные отсутствуют                | 0.5   |
| 1063   | 779741.94  | 1338369.78 | данные отсутствуют                | 0.5   |
| 1064   | 779698.07  | 1339123.97 | данные отсутствуют                | 0.5   |
| 1065   | 779697.95  | 1339126.21 | данные отсутствуют                | 0.5   |

|                               |         |                   |
|-------------------------------|---------|-------------------|
| Государственный регистратор   |         | ФГИС ЕГРН         |
| полное наименование должности | подпись | инициалы, фамилия |

М.П.

Раздел 3.2

Выписка из Единого государственного реестра недвижимости об объекте недвижимости  
Описание местоположения земельного участка

|   |                                       |  |                           |
|---|---------------------------------------|--|---------------------------|
| <b>Земельный участок</b>                  |                                       |  |                           |
| <small>(вид объекта недвижимости)</small> |                                       |  |                           |
| Лист № ___ Раздела <b>3.2</b>             | Всего листов раздела <b>3.2</b> : ___ | Всего разделов: ___                              | Всего листов выписки: ___ |
| <b>30.09.2021.№ 99/2021/420876982</b>     |                                       |  |                           |
| Кадастровый номер:                        |                                       | <b>02:17:000000:121(единое землепользование)</b> |                           |

| Сведения о характерных точках границы земельного участка |            |            |                                   |   |
|--|------------|------------|-----------------------------------|---|
| Система координат  |            |            |                                   |   |
| Зона №   |            |            |                                   |   |
| Номер точки  | Координаты |            | Описание закрепления на местности | Средняя квадратическая погрешность определения координат характерных точек границ земельного участка, м |
|  | X          | Y          |                                   |   |
| 1  | 2          | 3          | 4                                 | 5   |
| 1066   | 779695.7   | 1339126.09 | данные отсутствуют                | 0.5   |
| 1067   | 779695.83  | 1339123.84 | данные отсутствуют                | 0.5   |
| 1068   | 779683.88  | 1339357.36 | данные отсутствуют                | 0.5   |
| 1069   | 779683.75  | 1339359.6  | данные отсутствуют                | 0.5   |
| 1070   | 779681.51  | 1339359.48 | данные отсутствуют                | 0.5   |
| 1071   | 779681.63  | 1339357.23 | данные отсутствуют                | 0.5   |
| 1072   | 781214.13  | 1333351.77 | данные отсутствуют                | 0.5   |
| 1073   | 781213.89  | 1333354.01 | данные отсутствуют                | 0.5   |
| 1074   | 781211.66  | 1333353.77 | данные отсутствуют                | 0.5   |
| 1075   | 781211.89  | 1333351.53 | данные отсутствуют                | 0.5   |
| 1076   | 781185.4   | 1333646.89 | данные отсутствуют                | 0.5   |
| 1077   | 781187.63  | 1333647.13 | данные отсутствуют                | 0.5   |
| 1078   | 781187.4   | 1333649.37 | данные отсутствуют                | 0.5   |
| 1079   | 781185.16  | 1333649.13 | данные отсутствуют                | 0.5   |
| 1080   | 781119.5   | 1334379.72 | данные отсутствуют                | 0.5   |

|                               |         |                   |
|-------------------------------|---------|-------------------|
| Государственный регистратор   |         | ФГИС ЕГРН         |
| полное наименование должности | подпись | инициалы, фамилия |

М.П.



Выписка из Единого государственного реестра недвижимости об объекте недвижимости  
Описание местоположения земельного участка

|                                       |                                       |  |                           |
|---------------------------------------|---------------------------------------|--|---------------------------|
| <b>Земельный участок</b>              |                                       |  |                           |
| (вид объекта недвижимости)            |                                       |  |                           |
| Лист № ___ Раздела <b>3.2</b>         | Всего листов раздела <b>3.2</b> : ___ | Всего разделов: ___                              | Всего листов выписки: ___ |
| <b>30.09.2021.№ 99/2021/420876982</b> |                                       |  |                           |
| Кадастровый номер:                    |                                       | <b>02:17:000000:121(единое землепользование)</b> |                           |

| Сведения о характерных точках границы земельного участка |            |            |                                   |   |
|--|------------|------------|-----------------------------------|---|
| Система координат  |            |            |                                   |   |
| Зона №   |            |            |                                   |   |
| Номер точки  | Координаты |            | Описание закрепления на местности | Средняя квадратическая погрешность определения координат характерных точек границ земельного участка, м |
|  | X          | Y          |                                   |   |
| 1  | 2          | 3          | 4                                 | 5   |
| 1081   | 781119.26  | 1334381.96 | данные отсутствуют                | 0.5   |
| 1082   | 781117.03  | 1334381.72 | данные отсутствуют                | 0.5   |
| 1083   | 781117.27  | 1334379.48 | данные отсутствуют                | 0.5   |
| 1084   | 780013.94  | 1337581.38 | данные отсутствуют                | 0.5   |
| 1085   | 780015.91  | 1337582.46 | данные отсутствуют                | 0.5   |
| 1086   | 780014.83  | 1337584.43 | данные отсутствуют                | 0.5   |
| 1087   | 780012.86  | 1337583.36 | данные отсутствуют                | 0.5   |
| 1088   | 781095.12  | 1334643.52 | данные отсутствуют                | 0.5   |
| 1089   | 781094.88  | 1334645.76 | данные отсутствуют                | 0.5   |
| 1090   | 781092.65  | 1334645.52 | данные отсутствуют                | 0.5   |
| 1091   | 781092.88  | 1334643.29 | данные отсутствуют                | 0.5   |
| 1092   | 781132.83  | 1334235.1  | данные отсутствуют                | 0.5   |
| 1093   | 781132.59  | 1334237.34 | данные отсутствуют                | 0.5   |
| 1094   | 781130.36  | 1334237.1  | данные отсутствуют                | 0.5   |
| 1095   | 781130.59  | 1334234.87 | данные отсутствуют                | 0.5   |

|                               |         |                   |
|-------------------------------|---------|-------------------|
| Государственный регистратор   |         | ФГИС ЕГРН         |
| полное наименование должности | подпись | инициалы, фамилия |

М.П.

Выписка из Единого государственного реестра недвижимости об объекте недвижимости  
Описание местоположения земельного участка

|                                       |                                       |  |                           |
|---------------------------------------|---------------------------------------|--|---------------------------|
| <b>Земельный участок</b>              |                                       |  |                           |
| (вид объекта недвижимости)            |                                       |  |                           |
| Лист № ___ Раздела <b>3.2</b>         | Всего листов раздела <b>3.2</b> : ___ | Всего разделов: ___                              | Всего листов выписки: ___ |
| <b>30.09.2021.№ 99/2021/420876982</b> |                                       |  |                           |
| Кадастровый номер:                    |                                       | <b>02:17:000000:121(единое землепользование)</b> |                           |

| Сведения о характерных точках границы земельного участка |            |            |                                   |   |
|--|------------|------------|-----------------------------------|---|
| Система координат  |            |            |                                   |   |
| Зона №   |            |            |                                   |   |
| Номер точки  | Координаты |            | Описание закрепления на местности | Средняя квадратическая погрешность определения координат характерных точек границ земельного участка, м |
|  | X          | Y          |                                   |   |
| 1  | 2          | 3          | 4                                 | 5   |
| 1096   | 770810.05  | 1305907.89 | данные отсутствуют                | 0.5   |
| 1097   | 770808.6   | 1305909.61 | данные отсутствуют                | 0.5   |
| 1098   | 770806.88  | 1305908.16 | данные отсутствуют                | 0.5   |
| 1099   | 770808.33  | 1305906.44 | данные отсутствуют                | 0.5   |
| 1100   | 766989.54  | 1300835.96 | данные отсутствуют                | 0.5   |
| 1101   | 766991.44  | 1300837.16 | данные отсутствуют                | 0.5   |
| 1102   | 766990.24  | 1300839.07 | данные отсутствуют                | 0.5   |
| 1103   | 766988.34  | 1300837.86 | данные отсутствуют                | 0.5   |
| 1104   | 766463.8   | 1300488.97 | данные отсутствуют                | 0.5   |
| 1105   | 766465.95  | 1300493.5  | данные отсутствуют                | 0.5   |
| 1106   | 766457.85  | 1300496.14 | данные отсутствуют                | 0.5   |
| 1107   | 766454.72  | 1300503.81 | данные отсутствуют                | 0.5   |
| 1108   | 766452.87  | 1300503.05 | данные отсутствуют                | 0.5   |
| 1109   | 766455.96  | 1300495.49 | данные отсутствуют                | 0.5   |
| 1110   | 766450.7   | 1300488.34 | данные отсутствуют                | 0.5   |

|                               |         |                   |
|-------------------------------|---------|-------------------|
| Государственный регистратор   |         | ФГИС ЕГРН         |
| полное наименование должности | подпись | инициалы, фамилия |

М.П.

Выписка из Единого государственного реестра недвижимости об объекте недвижимости  
Описание местоположения земельного участка

|   |                    |  |                     |
|---|--------------------|--|---------------------|
| <b>Земельный участок</b>                  |                    |  |                     |
| <small>(вид объекта недвижимости)</small> |                    |  |                     |
| Лист № ___                                | Раздела <b>3.2</b> | Всего листов раздела <b>3.2</b> : ___            | Всего разделов: ___ |
| Всего листов выписки: ___                 |                    |  |                     |
| <b>30.09.2021 № 99/2021/420876982</b>     |                    |  |                     |
| Кадастровый номер:                        |                    | <b>02:17:000000:121(единое землепользование)</b> |                     |

| Сведения о характерных точках границы земельного участка |            |            |                                   |   |
|--|------------|------------|-----------------------------------|---|
| Система координат  |            |            |                                   |   |
| Зона №   |            |            |                                   |   |
| Номер точки  | Координаты |            | Описание закрепления на местности | Средняя квадратическая погрешность определения координат характерных точек границ земельного участка, м |
|  | X          | Y          |                                   |   |
| 1  | 2          | 3          | 4                                 | 5   |
| 1111   | 766454.48  | 1300485.91 | данные отсутствуют                | 0.5   |
| 1112   | 766457.55  | 1300493.74 | данные отсутствуют                | 0.5   |
| 1113   | 766237.52  | 1300449    | данные отсутствуют                | 0.5   |
| 1114   | 766239.72  | 1300449.46 | данные отсутствуют                | 0.5   |
| 1115   | 766239.26  | 1300451.66 | данные отсутствуют                | 0.5   |
| 1116   | 766237.06  | 1300451.2  | данные отсутствуют                | 0.5   |
| 1117   | 766565.37  | 1300563.65 | данные отсутствуют                | 0.5   |
| 1118   | 766567.27  | 1300564.85 | данные отсутствуют                | 0.5   |
| 1119   | 766566.06  | 1300566.75 | данные отсутствуют                | 0.5   |
| 1120   | 766564.16  | 1300565.55 | данные отсутствуют                | 0.5   |
| 1121   | 770880.84  | 1306388.72 | данные отсутствуют                | 0.5   |
| 1122   | 770880.64  | 1306390.96 | данные отсутствуют                | 0.5   |
| 1123   | 770878.4   | 1306390.77 | данные отсутствуют                | 0.5   |
| 1124   | 770878.59  | 1306388.53 | данные отсутствуют                | 0.5   |
| 1125   | 766672.17  | 1300632.24 | данные отсутствуют                | 0.5   |

|                               |         |                   |
|-------------------------------|---------|-------------------|
| Государственный регистратор   |         | ФГИС ЕГРН         |
| полное наименование должности | подпись | инициалы, фамилия |

М.П.

Раздел 3.2

Выписка из Единого государственного реестра недвижимости об объекте недвижимости  
Описание местоположения земельного участка

|   |                    |  |                     |
|---|--------------------|--|---------------------|
| <b>Земельный участок</b>                  |                    |  |                     |
| <small>(вид объекта недвижимости)</small> |                    |  |                     |
| Лист № ___                                | Раздела <b>3.2</b> | Всего листов раздела <b>3.2</b> : ___            | Всего разделов: ___ |
| Всего листов выписки: ___                 |                    |  |                     |
| <b>30.09.2021 № 99/2021/420876982</b>     |                    |  |                     |
| Кадастровый номер:                        |                    | <b>02:17:000000:121(единое землепользование)</b> |                     |

| Сведения о характерных точках границы земельного участка |            |            |                                   |   |
|--|------------|------------|-----------------------------------|---|
| Система координат  |            |            |                                   |   |
| Зона №   |            |            |                                   |   |
| Номер точки  | Координаты |            | Описание закрепления на местности | Средняя квадратическая погрешность определения координат характерных точек границ земельного участка, м |
|  | X          | Y          |                                   |   |
| 1  | 2          | 3          | 4                                 | 5   |
| 1126   | 766670.97  | 1300634.14 | данные отсутствуют                | 0.5   |
| 1127   | 766669.07  | 1300632.93 | данные отсутствуют                | 0.5   |
| 1128   | 766670.27  | 1300631.03 | данные отсутствуют                | 0.5   |
| 1129   | 770705.59  | 1305820.14 | данные отсутствуют                | 0.5   |
| 1130   | 770704.15  | 1305821.87 | данные отсутствуют                | 0.5   |
| 1131   | 770702.42  | 1305820.42 | данные отсутствуют                | 0.5   |
| 1132   | 770703.87  | 1305818.7  | данные отсутствуют                | 0.5   |
| 1133   | 770908.69  | 1306052.48 | данные отсутствуют                | 0.5   |
| 1134   | 770908.49  | 1306054.73 | данные отсутствуют                | 0.5   |
| 1135   | 770906.25  | 1306054.53 | данные отсутствуют                | 0.5   |
| 1136   | 770906.45  | 1306052.29 | данные отсутствуют                | 0.5   |
| 1137   | 766345.05  | 1300471.17 | данные отсутствуют                | 0.5   |
| 1138   | 766344.63  | 1300473.38 | данные отсутствуют                | 0.5   |
| 1139   | 766342.42  | 1300472.96 | данные отсутствуют                | 0.5   |
| 1140   | 766342.83  | 1300470.75 | данные отсутствуют                | 0.5   |

|                               |         |                   |
|-------------------------------|---------|-------------------|
| Государственный регистратор   |         | ФГИС ЕГРН         |
| полное наименование должности | подпись | инициалы, фамилия |

М.П.

Выписка из Единого государственного реестра недвижимости об объекте недвижимости  
Описание местоположения земельного участка

|                                       |                    |  |                     |
|---------------------------------------|--------------------|--|---------------------|
| <b>Земельный участок</b>              |                    |  |                     |
| (вид объекта недвижимости)            |                    |  |                     |
| Лист № ___                            | Раздела <b>3.2</b> | Всего листов раздела <b>3.2</b> : ___            | Всего разделов: ___ |
| Всего листов выписки: ___             |                    |  |                     |
| <b>30.09.2021 № 99/2021/420876982</b> |                    |  |                     |
| Кадастровый номер:                    |                    | <b>02:17:000000:121(единое землепользование)</b> |                     |

| Сведения о характерных точках границы земельного участка |            |            |                                   |   |
|--|------------|------------|-----------------------------------|---|
| Система координат  |            |            |                                   |   |
| Зона №   |            |            |                                   |   |
| Номер точки  | Координаты |            | Описание закрепления на местности | Средняя квадратическая погрешность определения координат характерных точек границ земельного участка, м |
|  | X          | Y          |                                   |   |
| 1  | 2          | 3          | 4                                 | 5   |
| 1141   | 770604.27  | 1305734.98 | данные отсутствуют                | 0.5   |
| 1142   | 770605.99  | 1305736.43 | данные отсутствуют                | 0.5   |
| 1143   | 770604.54  | 1305738.15 | данные отсутствуют                | 0.5   |
| 1144   | 770602.82  | 1305736.7  | данные отсутствуют                | 0.5   |
| 1145   | 770900.77  | 1306148.12 | данные отсутствуют                | 0.5   |
| 1146   | 770900.58  | 1306150.36 | данные отсутствуют                | 0.5   |
| 1147   | 770898.33  | 1306150.16 | данные отсутствуют                | 0.5   |
| 1148   | 770898.53  | 1306147.92 | данные отсутствуют                | 0.5   |
| 1149   | 770890.14  | 1306276.38 | данные отсутствуют                | 0.5   |
| 1150   | 770889.95  | 1306278.62 | данные отсутствуют                | 0.5   |
| 1151   | 770887.71  | 1306278.43 | данные отсутствуют                | 0.5   |
| 1152   | 770887.9   | 1306276.19 | данные отсутствуют                | 0.5   |
| 1153   | 770917.82  | 1305986.35 | данные отсутствуют                | 0.5   |
| 1154   | 770913.73  | 1305994.52 | данные отсутствуют                | 0.5   |
| 1155   | 770922.17  | 1305996.74 | данные отсутствуют                | 0.5   |

|                               |         |                   |
|-------------------------------|---------|-------------------|
| Государственный регистратор   |         | ФГИС ЕГРН         |
| полное наименование должности | подпись | инициалы, фамилия |

М.П.

Выписка из Единого государственного реестра недвижимости об объекте недвижимости  
Описание местоположения земельного участка

|                                       |                    |  |                     |
|---------------------------------------|--------------------|--|---------------------|
| <b>Земельный участок</b>              |                    |  |                     |
| (вид объекта недвижимости)            |                    |  |                     |
| Лист № ___                            | Раздела <b>3.2</b> | Всего листов раздела <b>3.2</b> : ___            | Всего разделов: ___ |
| Всего листов выписки: ___             |                    |  |                     |
| <b>30.09.2021 № 99/2021/420876982</b> |                    |  |                     |
| Кадастровый номер:                    |                    | <b>02:17:000000:121(единое землепользование)</b> |                     |

| Сведения о характерных точках границы земельного участка |            |            |                                   |   |
|--|------------|------------|-----------------------------------|---|
| Система координат  |            |            |                                   |   |
| Зона №   |            |            |                                   |   |
| Номер точки  | Координаты |            | Описание закрепления на местности | Средняя квадратическая погрешность определения координат характерных точек границ земельного участка, м |
|  | X          | Y          |                                   |   |
| 1  | 2          | 3          | 4                                 | 5   |
| 1156   | 770921.66  | 1305998.67 | данные отсутствуют                | 0.5   |
| 1157   | 770920.16  | 1306001.11 | данные отсутствуют                | 0.5   |
| 1158   | 770912.21  | 1305996.32 | данные отсутствуют                | 0.5   |
| 1159   | 770905.48  | 1305999.64 | данные отсутствуют                | 0.5   |
| 1160   | 770904.6   | 1305997.85 | данные отсутствуют                | 0.5   |
| 1161   | 770911.41  | 1305994.48 | данные отсутствуют                | 0.5   |
| 1162   | 770913.76  | 1305984.83 | данные отсутствуют                | 0.5   |
| 1163   | 770916.03  | 1305985.45 | данные отсутствуют                | 0.5   |
| 1164   | 766781.25  | 1300702.27 | данные отсутствуют                | 0.5   |
| 1165   | 766780.04  | 1300704.18 | данные отсутствуют                | 0.5   |
| 1166   | 766778.14  | 1300702.97 | данные отсутствуют                | 0.5   |
| 1167   | 766779.35  | 1300701.07 | данные отсутствуют                | 0.5   |
| 1168   | 766885.49  | 1300769.2  | данные отсутствуют                | 0.5   |
| 1169   | 766884.29  | 1300771.1  | данные отсутствуют                | 0.5   |
| 1170   | 766882.39  | 1300769.9  | данные отсутствуют                | 0.5   |

|                               |         |                   |
|-------------------------------|---------|-------------------|
| Государственный регистратор   |         | ФГИС ЕГРН         |
| полное наименование должности | подпись | инициалы, фамилия |

М.П.

Выписка из Единого государственного реестра недвижимости об объекте недвижимости  
Описание местоположения земельного участка

|   |                                       |  |                           |
|---|---------------------------------------|--|---------------------------|
| <b>Земельный участок</b>                  |                                       |  |                           |
| <small>(вид объекта недвижимости)</small> |                                       |  |                           |
| Лист № ___ Раздела <b>3.2</b>             | Всего листов раздела <b>3.2</b> : ___ | Всего разделов: ___                              | Всего листов выписки: ___ |
| <b>30.09.2021 № 99/2021/420876982</b>     |                                       |  |                           |
| Кадастровый номер:                        |                                       | <b>02:17:000000:121(единое землепользование)</b> |                           |

| Сведения о характерных точках границы земельного участка |            |            |                                   |   |
|--|------------|------------|-----------------------------------|---|
| Система координат  |            |            |                                   |   |
| Зона №   |            |            |                                   |   |
| Номер точки  | Координаты |            | Описание закрепления на местности | Средняя квадратическая погрешность определения координат характерных точек границ земельного участка, м |
|  | X          | Y          |                                   |   |
| 1  | 2          | 3          | 4                                 | 5   |
| 1171   | 766883.59  | 1300768    | данные отсутствуют                | 0.5   |
| 1172   | 781265.54  | 1332762.61 | данные отсутствуют                | 0.5   |
| 1173   | 781267.78  | 1332762.85 | данные отсутствуют                | 0.5   |
| 1174   | 781267.54  | 1332765.09 | данные отсутствуют                | 0.5   |
| 1175   | 781265.3   | 1332764.85 | данные отсутствуют                | 0.5   |
| 1176   | 780451.75  | 1336769.71 | данные отсутствуют                | 0.5   |
| 1177   | 780453.72  | 1336770.78 | данные отсутствуют                | 0.5   |
| 1178   | 780452.65  | 1336772.76 | данные отсутствуют                | 0.5   |
| 1179   | 780450.67  | 1336771.68 | данные отсутствуют                | 0.5   |
| 1180   | 780087.53  | 1337450.33 | данные отсутствуют                | 0.5   |
| 1181   | 780086.45  | 1337452.31 | данные отсутствуют                | 0.5   |
| 1182   | 780084.48  | 1337451.23 | данные отсутствуют                | 0.5   |
| 1183   | 780085.55  | 1337449.26 | данные отсутствуют                | 0.5   |
| 1184   | 780148.46  | 1337331.64 | данные отсутствуют                | 0.5   |
| 1185   | 780150.44  | 1337332.72 | данные отсутствуют                | 0.5   |

|                               |         |                   |
|-------------------------------|---------|-------------------|
| Государственный регистратор   |         | ФГИС ЕГРН         |
| полное наименование должности | подпись | инициалы, фамилия |

М.П.

Раздел 3.2

Выписка из Единого государственного реестра недвижимости об объекте недвижимости  
Описание местоположения земельного участка

|   |                                       |  |                           |
|---|---------------------------------------|--|---------------------------|
| <b>Земельный участок</b>                  |                                       |  |                           |
| <small>(вид объекта недвижимости)</small> |                                       |  |                           |
| Лист № ___ Раздела <b>3.2</b>             | Всего листов раздела <b>3.2</b> : ___ | Всего разделов: ___                              | Всего листов выписки: ___ |
| <b>30.09.2021 № 99/2021/420876982</b>     |                                       |  |                           |
| Кадастровый номер:                        |                                       | <b>02:17:000000:121(единое землепользование)</b> |                           |

| Сведения о характерных точках границы земельного участка |            |            |                                   |   |
|--|------------|------------|-----------------------------------|---|
| Система координат  |            |            |                                   |   |
| Зона №   |            |            |                                   |   |
| Номер точки  | Координаты |            | Описание закрепления на местности | Средняя квадратическая погрешность определения координат характерных точек границ земельного участка, м |
|  | X          | Y          |                                   |   |
| 1  | 2          | 3          | 4                                 | 5   |
| 1186   | 780149.36  | 1337334.69 | данные отсутствуют                | 0.5   |
| 1187   | 780147.39  | 1337333.62 | данные отсутствуют                | 0.5   |
| 1188   | 780215.42  | 1337212.31 | данные отсутствуют                | 0.5   |
| 1189   | 780214.34  | 1337214.29 | данные отсутствуют                | 0.5   |
| 1190   | 780212.36  | 1337213.21 | данные отсутствуют                | 0.5   |
| 1191   | 780213.44  | 1337211.24 | данные отсутствуют                | 0.5   |
| 1192   | 780509.84  | 1336666.93 | данные отсутствуют                | 0.5   |
| 1193   | 780508.77  | 1336668.91 | данные отсутствуют                | 0.5   |
| 1194   | 780506.79  | 1336667.83 | данные отсутствуют                | 0.5   |
| 1195   | 780507.87  | 1336665.86 | данные отсутствуют                | 0.5   |
| 1196   | 780273.58  | 1337104.56 | данные отсутствуют                | 0.5   |
| 1197   | 780272.5   | 1337106.54 | данные отсутствуют                | 0.5   |
| 1198   | 780270.53  | 1337105.46 | данные отсутствуют                | 0.5   |
| 1199   | 780271.6   | 1337103.48 | данные отсутствуют                | 0.5   |
| 1200   | 780565.03  | 1336559.8  | данные отсутствуют                | 0.5   |

|                               |         |                   |
|-------------------------------|---------|-------------------|
| Государственный регистратор   |         | ФГИС ЕГРН         |
| полное наименование должности | подпись | инициалы, фамилия |

М.П.

Выписка из Единого государственного реестра недвижимости об объекте недвижимости  
Описание местоположения земельного участка

|                                       |                                       |  |                           |
|---------------------------------------|---------------------------------------|--|---------------------------|
| <b>Земельный участок</b>              |                                       |  |                           |
| (вид объекта недвижимости)            |                                       |  |                           |
| Лист № ___ Раздела <b>3.2</b>         | Всего листов раздела <b>3.2</b> : ___ | Всего разделов: ___                              | Всего листов выписки: ___ |
| <b>30.09.2021.№ 99/2021/420876982</b> |                                       |  |                           |
| Кадастровый номер:                    |                                       | <b>02:17:000000:121(единое землепользование)</b> |                           |

| Сведения о характерных точках границы земельного участка |            |            |                                   |   |
|--|------------|------------|-----------------------------------|---|
| Система координат  |            |            |                                   |   |
| Зона №   |            |            |                                   |   |
| Номер точки  | Координаты |            | Описание закрепления на местности | Средняя квадратическая погрешность определения координат характерных точек границ земельного участка, м |
|  | X          | Y          |                                   |   |
| 1  | 2          | 3          | 4                                 | 5   |
| 1201   | 780567.01  | 1336560.88 | данные отсутствуют                | 0.5   |
| 1202   | 780565.93  | 1336562.86 | данные отсутствуют                | 0.5   |
| 1203   | 780563.95  | 1336561.78 | данные отсутствуют                | 0.5   |
| 1204   | 780392.17  | 1336880.12 | данные отсутствуют                | 0.5   |
| 1205   | 780394.15  | 1336881.19 | данные отсутствуют                | 0.5   |
| 1206   | 780393.07  | 1336883.17 | данные отсутствуют                | 0.5   |
| 1207   | 780391.09  | 1336882.09 | данные отсутствуют                | 0.5   |
| 1208   | 780334.75  | 1336991.23 | данные отсутствуют                | 0.5   |
| 1209   | 780333.68  | 1336993.21 | данные отсутствуют                | 0.5   |
| 1210   | 780331.7   | 1336992.13 | данные отсутствуют                | 0.5   |
| 1211   | 780332.78  | 1336990.16 | данные отсутствуют                | 0.5   |
| 1212   | 781316.86  | 1332224.51 | данные отсутствуют                | 0.5   |
| 1213   | 781316.62  | 1332226.74 | данные отсутствуют                | 0.5   |
| 1214   | 781314.38  | 1332226.5  | данные отсутствуют                | 0.5   |
| 1215   | 781314.62  | 1332224.27 | данные отсутствуют                | 0.5   |

|                               |         |                   |
|-------------------------------|---------|-------------------|
| Государственный регистратор   |         | ФГИС ЕГРН         |
| полное наименование должности | подпись | инициалы, фамилия |

М.П.

Выписка из Единого государственного реестра недвижимости об объекте недвижимости  
Описание местоположения земельного участка

|                                       |                                       |  |                           |
|---------------------------------------|---------------------------------------|--|---------------------------|
| <b>Земельный участок</b>              |                                       |  |                           |
| (вид объекта недвижимости)            |                                       |  |                           |
| Лист № ___ Раздела <b>3.2</b>         | Всего листов раздела <b>3.2</b> : ___ | Всего разделов: ___                              | Всего листов выписки: ___ |
| <b>30.09.2021.№ 99/2021/420876982</b> |                                       |  |                           |
| Кадастровый номер:                    |                                       | <b>02:17:000000:121(единое землепользование)</b> |                           |

| Сведения о характерных точках границы земельного участка |            |            |                                   |   |
|--|------------|------------|-----------------------------------|---|
| Система координат  |            |            |                                   |   |
| Зона №   |            |            |                                   |   |
| Номер точки  | Координаты |            | Описание закрепления на местности | Средняя квадратическая погрешность определения координат характерных точек границ земельного участка, м |
|  | X          | Y          |                                   |   |
| 1  | 2          | 3          | 4                                 | 5   |
| 1216   | 780685.44  | 1318676.34 | данные отсутствуют                | 0.5   |
| 1217   | 780683.22  | 1318676.71 | данные отсутствуют                | 0.5   |
| 1218   | 780682.85  | 1318674.49 | данные отсутствуют                | 0.5   |
| 1219   | 780685.07  | 1318674.12 | данные отсутствуют                | 0.5   |
| 1220   | 780569.82  | 1317989.94 | данные отсутствуют                | 0.5   |
| 1221   | 780570.18  | 1317992.16 | данные отсутствуют                | 0.5   |
| 1222   | 780567.97  | 1317992.53 | данные отсутствуют                | 0.5   |
| 1223   | 780567.6   | 1317990.31 | данные отсутствуют                | 0.5   |
| 1224   | 780669.58  | 1318582.02 | данные отсутствуют                | 0.5   |
| 1225   | 780669.95  | 1318584.24 | данные отсутствуют                | 0.5   |
| 1226   | 780667.73  | 1318584.61 | данные отсутствуют                | 0.5   |
| 1227   | 780667.36  | 1318582.39 | данные отсутствуют                | 0.5   |
| 1228   | 780369.42  | 1316944.59 | данные отсутствуют                | 0.5   |
| 1229   | 780370.27  | 1316946.67 | данные отсутствуют                | 0.5   |
| 1230   | 780368.19  | 1316947.52 | данные отсутствуют                | 0.5   |

|                               |         |                   |
|-------------------------------|---------|-------------------|
| Государственный регистратор   |         | ФГИС ЕГРН         |
| полное наименование должности | подпись | инициалы, фамилия |

М.П.

Выписка из Единого государственного реестра недвижимости об объекте недвижимости  
Описание местоположения земельного участка

|   |                    |  |                     |
|---|--------------------|--|---------------------|
| <b>Земельный участок</b>                  |                    |  |                     |
| <small>(вид объекта недвижимости)</small> |                    |  |                     |
| Лист № ___                                | Раздела <b>3.2</b> | Всего листов раздела <b>3.2</b> : ___            | Всего разделов: ___ |
| Всего листов выписки: ___                 |                    |  |                     |
| <b>30.09.2021.№ 99/2021/420876982</b>     |                    |  |                     |
| Кадастровый номер:                        |                    | <b>02:17:000000:121(единое землепользование)</b> |                     |

| Сведения о характерных точках границы земельного участка |            |            |                                   |   |
|--|------------|------------|-----------------------------------|---|
| Система координат  |            |            |                                   |   |
| Зона №   |            |            |                                   |   |
| Номер точки  | Координаты |            | Описание закрепления на местности | Средняя квадратическая погрешность определения координат характерных точек границ земельного участка, м |
|  | X          | Y          |                                   |   |
| 1  | 2          | 3          | 4                                 | 5   |
| 1231   | 780367.34  | 1316945.44 | данные отсутствуют                | 0.5   |
| 1232   | 780549.5   | 1317869.47 | данные отсутствуют                | 0.5   |
| 1233   | 780547.28  | 1317869.84 | данные отсутствуют                | 0.5   |
| 1234   | 780546.91  | 1317867.62 | данные отсутствуют                | 0.5   |
| 1235   | 780549.13  | 1317867.25 | данные отсутствуют                | 0.5   |
| 1236   | 780143.11  | 1316395.71 | данные отсутствуют                | 0.5   |
| 1237   | 780143.97  | 1316397.79 | данные отсутствуют                | 0.5   |
| 1238   | 780141.89  | 1316398.65 | данные отсутствуют                | 0.5   |
| 1239   | 780141.03  | 1316396.57 | данные отсутствуют                | 0.5   |
| 1240   | 780489.88  | 1317514.57 | данные отсутствуют                | 0.5   |
| 1241   | 780490.25  | 1317516.79 | данные отсутствуют                | 0.5   |
| 1242   | 780488.03  | 1317517.16 | данные отсутствуют                | 0.5   |
| 1243   | 780487.66  | 1317514.94 | данные отсутствуют                | 0.5   |
| 1244   | 780470.36  | 1317399.19 | данные отсутствуют                | 0.5   |
| 1245   | 780468.14  | 1317399.55 | данные отсутствуют                | 0.5   |

|                               |         |                   |
|-------------------------------|---------|-------------------|
| Государственный регистратор   |         | ФГИС ЕГРН         |
| полное наименование должности | подпись | инициалы, фамилия |

М.П.

Раздел 3.2

Выписка из Единого государственного реестра недвижимости об объекте недвижимости  
Описание местоположения земельного участка

|   |                    |  |                     |
|---|--------------------|--|---------------------|
| <b>Земельный участок</b>                  |                    |  |                     |
| <small>(вид объекта недвижимости)</small> |                    |  |                     |
| Лист № ___                                | Раздела <b>3.2</b> | Всего листов раздела <b>3.2</b> : ___            | Всего разделов: ___ |
| Всего листов выписки: ___                 |                    |  |                     |
| <b>30.09.2021.№ 99/2021/420876982</b>     |                    |  |                     |
| Кадастровый номер:                        |                    | <b>02:17:000000:121(единое землепользование)</b> |                     |

| Сведения о характерных точках границы земельного участка |            |            |                                   |   |
|--|------------|------------|-----------------------------------|---|
| Система координат  |            |            |                                   |   |
| Зона №   |            |            |                                   |   |
| Номер точки  | Координаты |            | Описание закрепления на местности | Средняя квадратическая погрешность определения координат характерных точек границ земельного участка, м |
|  | X          | Y          |                                   |   |
| 1  | 2          | 3          | 4                                 | 5   |
| 1246   | 780467.77  | 1317397.34 | данные отсутствуют                | 0.5   |
| 1247   | 780469.99  | 1317396.97 | данные отсутствуют                | 0.5   |
| 1248   | 780415.83  | 1317040.29 | данные отсутствуют                | 0.5   |
| 1249   | 780416.51  | 1317042.17 | данные отсутствуют                | 0.5   |
| 1250   | 780408.54  | 1317045.04 | данные отсутствуют                | 0.5   |
| 1251   | 780407.87  | 1317043.15 | данные отсутствуют                | 0.5   |
| 1252   | 781351.99  | 1331920.06 | данные отсутствуют                | 0.5   |
| 1253   | 781348.23  | 1331931.02 | данные отсутствуют                | 0.5   |
| 1254   | 781357.91  | 1331935.69 | данные отсутствуют                | 0.5   |
| 1255   | 781357.04  | 1331937.49 | данные отсутствуют                | 0.5   |
| 1256   | 781346.96  | 1331932.63 | данные отсутствуют                | 0.5   |
| 1257   | 781343.66  | 1331933.98 | данные отсутствуют                | 0.5   |
| 1258   | 781351.36  | 1331938.88 | данные отсутствуют                | 0.5   |
| 1259   | 781350.29  | 1331940.57 | данные отсутствуют                | 0.5   |
| 1260   | 781340.34  | 1331934.24 | данные отсутствуют                | 0.5   |

|                               |         |                   |
|-------------------------------|---------|-------------------|
| Государственный регистратор   |         | ФГИС ЕГРН         |
| полное наименование должности | подпись | инициалы, фамилия |

М.П.

Выписка из Единого государственного реестра недвижимости об объекте недвижимости  
Описание местоположения земельного участка

|                                       |                                       |  |                           |
|---------------------------------------|---------------------------------------|--|---------------------------|
| <b>Земельный участок</b>              |                                       |  |                           |
| (вид объекта недвижимости)            |                                       |  |                           |
| Лист № ___ Раздела <b>3.2</b>         | Всего листов раздела <b>3.2</b> : ___ | Всего разделов: ___                              | Всего листов выписки: ___ |
| <b>30.09.2021.№ 99/2021/420876982</b> |                                       |  |                           |
| Кадастровый номер:                    |                                       | <b>02:17:000000:121(единое землепользование)</b> |                           |

| Сведения о характерных точках границы земельного участка |            |            |                                   |   |
|--|------------|------------|-----------------------------------|---|
| Система координат  |            |            |                                   |   |
| Зона №   |            |            |                                   |   |
| Номер точки  | Координаты |            | Описание закрепления на местности | Средняя квадратическая погрешность определения координат характерных точек границ земельного участка, м |
|  | X          | Y          |                                   |   |
| 1  | 2          | 3          | 4                                 | 5   |
| 1261   | 781343.51  | 1331922.39 | данные отсутствуют                | 0.5   |
| 1262   | 781345.44  | 1331922.91 | данные отсутствуют                | 0.5   |
| 1263   | 781342.98  | 1331932.1  | данные отсутствуют                | 0.5   |
| 1264   | 781346.19  | 1331930.78 | данные отсутствуют                | 0.5   |
| 1265   | 781350.1   | 1331919.41 | данные отсутствуют                | 0.5   |
| 1266   | 780702.8   | 1318780.2  | данные отсутствуют                | 0.5   |
| 1267   | 780703.17  | 1318782.42 | данные отсутствуют                | 0.5   |
| 1268   | 780700.95  | 1318782.79 | данные отсутствуют                | 0.5   |
| 1269   | 780700.58  | 1318780.57 | данные отсутствуют                | 0.5   |
| 1270   | 781289.48  | 1332524.99 | данные отсутствуют                | 0.5   |
| 1271   | 781289.25  | 1332527.23 | данные отсутствуют                | 0.5   |
| 1272   | 781287.01  | 1332526.99 | данные отсутствуют                | 0.5   |
| 1273   | 781287.25  | 1332524.75 | данные отсутствуют                | 0.5   |
| 1274   | 781275.98  | 1332673.04 | данные отсутствуют                | 0.5   |
| 1275   | 781275.74  | 1332675.28 | данные отсутствуют                | 0.5   |

|                               |         |                   |
|-------------------------------|---------|-------------------|
| Государственный регистратор   |         | ФГИС ЕГРН         |
| полное наименование должности | подпись | инициалы, фамилия |

М.П.

Выписка из Единого государственного реестра недвижимости об объекте недвижимости  
Описание местоположения земельного участка

|                                       |                                       |  |                           |
|---------------------------------------|---------------------------------------|--|---------------------------|
| <b>Земельный участок</b>              |                                       |  |                           |
| (вид объекта недвижимости)            |                                       |  |                           |
| Лист № ___ Раздела <b>3.2</b>         | Всего листов раздела <b>3.2</b> : ___ | Всего разделов: ___                              | Всего листов выписки: ___ |
| <b>30.09.2021.№ 99/2021/420876982</b> |                                       |  |                           |
| Кадастровый номер:                    |                                       | <b>02:17:000000:121(единое землепользование)</b> |                           |

| Сведения о характерных точках границы земельного участка |            |            |                                   |   |
|--|------------|------------|-----------------------------------|---|
| Система координат  |            |            |                                   |   |
| Зона №   |            |            |                                   |   |
| Номер точки  | Координаты |            | Описание закрепления на местности | Средняя квадратическая погрешность определения координат характерных точек границ земельного участка, м |
|  | X          | Y          |                                   |   |
| 1  | 2          | 3          | 4                                 | 5   |
| 1276   | 781273.51  | 1332675.04 | данные отсутствуют                | 0.5   |
| 1277   | 781273.75  | 1332672.81 | данные отсутствуют                | 0.5   |
| 1278   | 780609.19  | 1318223.53 | данные отсутствуют                | 0.5   |
| 1279   | 780609.56  | 1318225.75 | данные отсутствуют                | 0.5   |
| 1280   | 780607.34  | 1318226.12 | данные отсутствуют                | 0.5   |
| 1281   | 780606.97  | 1318223.9  | данные отсутствуют                | 0.5   |
| 1282   | 780279.66  | 1316726.97 | данные отсутствуют                | 0.5   |
| 1283   | 780280.52  | 1316729.05 | данные отсутствуют                | 0.5   |
| 1284   | 780278.44  | 1316729.9  | данные отсутствуют                | 0.5   |
| 1285   | 780277.58  | 1316727.82 | данные отсутствуют                | 0.5   |
| 1286   | 781038.67  | 1331652    | данные отсутствуют                | 0.5   |
| 1287   | 781037.15  | 1331653.66 | данные отсутствуют                | 0.5   |
| 1288   | 781035.49  | 1331652.14 | данные отсутствуют                | 0.5   |
| 1289   | 781037.01  | 1331650.48 | данные отсутствуют                | 0.5   |
| 1290   | 780649.98  | 1318465.53 | данные отсутствуют                | 0.5   |

|                               |         |                   |
|-------------------------------|---------|-------------------|
| Государственный регистратор   |         | ФГИС ЕГРН         |
| полное наименование должности | подпись | инициалы, фамилия |

М.П.

Выписка из Единого государственного реестра недвижимости об объекте недвижимости  
Описание местоположения земельного участка

|   |                                       |  |                           |
|---|---------------------------------------|--|---------------------------|
| <b>Земельный участок</b>                  |                                       |  |                           |
| <small>(вид объекта недвижимости)</small> |                                       |  |                           |
| Лист № ___ Раздела <b>3.2</b>             | Всего листов раздела <b>3.2</b> : ___ | Всего разделов: ___                              | Всего листов выписки: ___ |
| <b>30.09.2021 № 99/2021/420876982</b>     |                                       |  |                           |
| Кадастровый номер:                        |                                       | <b>02:17:000000:121(единое землепользование)</b> |                           |

| Сведения о характерных точках границы земельного участка |            |            |                                   |   |
|--|------------|------------|-----------------------------------|---|
| Система координат  |            |            |                                   |   |
| Зона №   |            |            |                                   |   |
| Номер точки  | Координаты |            | Описание закрепления на местности | Средняя квадратическая погрешность определения координат характерных точек границ земельного участка, м |
|  | X          | Y          |                                   |   |
| 1  | 2          | 3          | 4                                 | 5   |
| 1291   | 780650.35  | 1318467.75 | данные отсутствуют                | 0.5   |
| 1292   | 780648.13  | 1318468.12 | данные отсутствуют                | 0.5   |
| 1293   | 780647.76  | 1318465.9  | данные отсутствуют                | 0.5   |
| 1294   | 780190.5   | 1316510.87 | данные отсутствуют                | 0.5   |
| 1295   | 780188.42  | 1316511.72 | данные отсутствуют                | 0.5   |
| 1296   | 780187.56  | 1316509.64 | данные отсутствуют                | 0.5   |
| 1297   | 780189.64  | 1316508.79 | данные отсутствуют                | 0.5   |
| 1298   | 780630.3   | 1318348.83 | данные отсутствуют                | 0.5   |
| 1299   | 780628.08  | 1318349.2  | данные отсутствуют                | 0.5   |
| 1300   | 780627.71  | 1318346.98 | данные отсутствуют                | 0.5   |
| 1301   | 780629.93  | 1318346.61 | данные отсутствуют                | 0.5   |
| 1302   | 780247.02  | 1316647.84 | данные отсутствуют                | 0.5   |
| 1303   | 780247.87  | 1316649.92 | данные отсутствуют                | 0.5   |
| 1304   | 780245.79  | 1316650.77 | данные отсутствуют                | 0.5   |
| 1305   | 780244.94  | 1316648.69 | данные отсутствуют                | 0.5   |

|                               |         |                   |
|-------------------------------|---------|-------------------|
| Государственный регистратор   |         | ФГИС ЕГРН         |
| полное наименование должности | подпись | инициалы, фамилия |

М.П.

Раздел 3.2

Выписка из Единого государственного реестра недвижимости об объекте недвижимости  
Описание местоположения земельного участка

|   |                                       |  |                           |
|---|---------------------------------------|--|---------------------------|
| <b>Земельный участок</b>                  |                                       |  |                           |
| <small>(вид объекта недвижимости)</small> |                                       |  |                           |
| Лист № ___ Раздела <b>3.2</b>             | Всего листов раздела <b>3.2</b> : ___ | Всего разделов: ___                              | Всего листов выписки: ___ |
| <b>30.09.2021 № 99/2021/420876982</b>     |                                       |  |                           |
| Кадастровый номер:                        |                                       | <b>02:17:000000:121(единое землепользование)</b> |                           |

| Сведения о характерных точках границы земельного участка |            |            |                                   |   |
|--|------------|------------|-----------------------------------|---|
| Система координат  |            |            |                                   |   |
| Зона №   |            |            |                                   |   |
| Номер точки  | Координаты |            | Описание закрепления на местности | Средняя квадратическая погрешность определения координат характерных точек границ земельного участка, м |
|  | X          | Y          |                                   |   |
| 1  | 2          | 3          | 4                                 | 5   |
| 1306   | 781218.32  | 1331816.66 | данные отсутствуют                | 0.5   |
| 1307   | 781216.79  | 1331818.32 | данные отсутствуют                | 0.5   |
| 1308   | 781215.14  | 1331816.8  | данные отсутствуют                | 0.5   |
| 1309   | 781216.66  | 1331815.14 | данные отсутствуют                | 0.5   |
| 1310   | 781070.02  | 1334890.89 | данные отсутствуют                | 0.5   |
| 1311   | 781072.25  | 1334891.13 | данные отсутствуют                | 0.5   |
| 1312   | 781072.02  | 1334893.37 | данные отсутствуют                | 0.5   |
| 1313   | 781069.78  | 1334893.13 | данные отсутствуют                | 0.5   |
| 1314   | 780758.88  | 1319113.36 | данные отсутствуют                | 0.5   |
| 1315   | 780759.25  | 1319115.58 | данные отсутствуют                | 0.5   |
| 1316   | 780757.03  | 1319115.95 | данные отсутствуют                | 0.5   |
| 1317   | 780756.66  | 1319113.73 | данные отсутствуют                | 0.5   |
| 1318   | 780450.18  | 1317280.06 | данные отсутствуют                | 0.5   |
| 1319   | 780450.55  | 1317282.28 | данные отсутствуют                | 0.5   |
| 1320   | 780448.33  | 1317282.65 | данные отсутствуют                | 0.5   |

|                               |         |                   |
|-------------------------------|---------|-------------------|
| Государственный регистратор   |         | ФГИС ЕГРН         |
| полное наименование должности | подпись | инициалы, фамилия |

М.П.



Выписка из Единого государственного реестра недвижимости об объекте недвижимости  
Описание местоположения земельного участка

|                                       |                                       |  |                           |
|---------------------------------------|---------------------------------------|--|---------------------------|
| <b>Земельный участок</b>              |                                       |  |                           |
| (вид объекта недвижимости)            |                                       |  |                           |
| Лист № ___ Раздела <b>3.2</b>         | Всего листов раздела <b>3.2</b> : ___ | Всего разделов: ___                              | Всего листов выписки: ___ |
| <b>30.09.2021.№ 99/2021/420876982</b> |                                       |  |                           |
| Кадастровый номер:                    |                                       | <b>02:17:000000:121(единое землепользование)</b> |                           |

| Сведения о характерных точках границы земельного участка |            |            |                                   |   |
|--|------------|------------|-----------------------------------|---|
| Система координат  |            |            |                                   |   |
| Зона №   |            |            |                                   |   |
| Номер точки  | Координаты |            | Описание закрепления на местности | Средняя квадратическая погрешность определения координат характерных точек границ земельного участка, м |
|  | X          | Y          |                                   |   |
| 1  | 2          | 3          | 4                                 | 5   |
| 1321   | 780447.97  | 1317280.43 | данные отсутствуют                | 0.5   |
| 1322   | 781329.02  | 1332091.22 | данные отсутствуют                | 0.5   |
| 1323   | 781328.78  | 1332093.46 | данные отсутствуют                | 0.5   |
| 1324   | 781326.54  | 1332093.22 | данные отсутствуют                | 0.5   |
| 1325   | 781326.78  | 1332090.98 | данные отсутствуют                | 0.5   |
| 1326   | 780739.85  | 1319000.42 | данные отсутствуют                | 0.5   |
| 1327   | 780740.22  | 1319002.64 | данные отсутствуют                | 0.5   |
| 1328   | 780738     | 1319003.01 | данные отсутствуют                | 0.5   |
| 1329   | 780737.63  | 1319000.79 | данные отсутствуют                | 0.5   |
| 1330   | 781085.7   | 1334745.51 | данные отсутствуют                | 0.5   |
| 1331   | 781085.47  | 1334747.74 | данные отсутствуют                | 0.5   |
| 1332   | 781083.23  | 1334747.51 | данные отсутствуют                | 0.5   |
| 1333   | 781083.47  | 1334745.27 | данные отсутствуют                | 0.5   |
| 1334   | 781135.61  | 1331740.86 | данные отсутствуют                | 0.5   |
| 1335   | 781134.09  | 1331742.52 | данные отсутствуют                | 0.5   |

|                               |         |                   |
|-------------------------------|---------|-------------------|
| Государственный регистратор   |         | ФГИС ЕГРН         |
| полное наименование должности | подпись | инициалы, фамилия |

М.П.

Выписка из Единого государственного реестра недвижимости об объекте недвижимости  
Описание местоположения земельного участка

|                                       |                                       |  |                           |
|---------------------------------------|---------------------------------------|--|---------------------------|
| <b>Земельный участок</b>              |                                       |  |                           |
| (вид объекта недвижимости)            |                                       |  |                           |
| Лист № ___ Раздела <b>3.2</b>         | Всего листов раздела <b>3.2</b> : ___ | Всего разделов: ___                              | Всего листов выписки: ___ |
| <b>30.09.2021.№ 99/2021/420876982</b> |                                       |  |                           |
| Кадастровый номер:                    |                                       | <b>02:17:000000:121(единое землепользование)</b> |                           |

| Сведения о характерных точках границы земельного участка |            |            |                                   |   |
|--|------------|------------|-----------------------------------|---|
| Система координат  |            |            |                                   |   |
| Зона №   |            |            |                                   |   |
| Номер точки  | Координаты |            | Описание закрепления на местности | Средняя квадратическая погрешность определения координат характерных точек границ земельного участка, м |
|  | X          | Y          |                                   |   |
| 1  | 2          | 3          | 4                                 | 5   |
| 1336   | 781132.43  | 1331740.99 | данные отсутствуют                | 0.5   |
| 1337   | 781133.95  | 1331739.34 | данные отсутствуют                | 0.5   |
| 1338   | 780430.4   | 1317163.6  | данные отсутствуют                | 0.5   |
| 1339   | 780430.77  | 1317165.82 | данные отсутствуют                | 0.5   |
| 1340   | 780428.55  | 1317166.19 | данные отсутствуют                | 0.5   |
| 1341   | 780428.18  | 1317163.97 | данные отсутствуют                | 0.5   |
| 1342   | 780326.57  | 1316840.72 | данные отсутствуют                | 0.5   |
| 1343   | 780327.43  | 1316842.8  | данные отсутствуют                | 0.5   |
| 1344   | 780325.34  | 1316843.65 | данные отсутствуют                | 0.5   |
| 1345   | 780324.49  | 1316841.57 | данные отсутствуют                | 0.5   |
| 1346   | 780589.58  | 1318107.22 | данные отсутствуют                | 0.5   |
| 1347   | 780589.95  | 1318109.44 | данные отсутствуют                | 0.5   |
| 1348   | 780587.73  | 1318109.81 | данные отсутствуют                | 0.5   |
| 1349   | 780587.36  | 1318107.59 | данные отсутствуют                | 0.5   |
| 1350   | 780930.49  | 1331552.83 | данные отсутствуют                | 0.5   |

|                               |         |                   |
|-------------------------------|---------|-------------------|
| Государственный регистратор   |         | ФГИС ЕГРН         |
| полное наименование должности | подпись | инициалы, фамилия |

М.П.

Выписка из Единого государственного реестра недвижимости об объекте недвижимости  
Описание местоположения земельного участка

|                                       |                    |  |                     |
|---------------------------------------|--------------------|--|---------------------|
| <b>Земельный участок</b>              |                    |  |                     |
| (вид объекта недвижимости)            |                    |  |                     |
| Лист № ___                            | Раздела <b>3.2</b> | Всего листов раздела <b>3.2</b> : ___            | Всего разделов: ___ |
| Всего листов выписки: ___             |                    |  |                     |
| <b>30.09.2021 № 99/2021/420876982</b> |                    |  |                     |
| Кадастровый номер:                    |                    | <b>02:17:000000:121(единое землепользование)</b> |                     |

| Сведения о характерных точках границы земельного участка |            |            |                                   |   |
|--|------------|------------|-----------------------------------|---|
| Система координат  |            |            |                                   |   |
| Зона №   |            |            |                                   |   |
| Номер точки  | Координаты |            | Описание закрепления на местности | Средняя квадратическая погрешность определения координат характерных точек границ земельного участка, м |
|  | X          | Y          |                                   |   |
| 1  | 2          | 3          | 4                                 | 5   |
| 1351   | 780928.96  | 1331554.49 | данные отсутствуют                | 0.5   |
| 1352   | 780927.31  | 1331552.97 | данные отсутствуют                | 0.5   |
| 1353   | 780928.83  | 1331551.31 | данные отсутствуют                | 0.5   |
| 1354   | 780720.88  | 1318887.85 | данные отсутствуют                | 0.5   |
| 1355   | 780721.25  | 1318890.07 | данные отсутствуют                | 0.5   |
| 1356   | 780719.03  | 1318890.44 | данные отсутствуют                | 0.5   |
| 1357   | 780718.66  | 1318888.22 | данные отсутствуют                | 0.5   |
| 1358   | 780529.26  | 1317749.29 | данные отсутствуют                | 0.5   |
| 1359   | 780529.63  | 1317751.51 | данные отсутствуют                | 0.5   |
| 1360   | 780527.41  | 1317751.88 | данные отсутствуют                | 0.5   |
| 1361   | 780527.04  | 1317749.66 | данные отсутствуют                | 0.5   |
| 1362   | 781303.01  | 1332351.83 | данные отсутствуют                | 0.5   |
| 1363   | 781305.24  | 1332352.07 | данные отсутствуют                | 0.5   |
| 1364   | 781305     | 1332354.31 | данные отсутствуют                | 0.5   |
| 1365   | 781302.77  | 1332354.07 | данные отсутствуют                | 0.5   |

|                               |         |                   |
|-------------------------------|---------|-------------------|
| Государственный регистратор   |         | ФГИС ЕГРН         |
| полное наименование должности | подпись | инициалы, фамилия |

М.П.

Раздел 3.2

Выписка из Единого государственного реестра недвижимости об объекте недвижимости  
Описание местоположения земельного участка

|                                       |                    |  |                     |
|---------------------------------------|--------------------|--|---------------------|
| <b>Земельный участок</b>              |                    |  |                     |
| (вид объекта недвижимости)            |                    |  |                     |
| Лист № ___                            | Раздела <b>3.2</b> | Всего листов раздела <b>3.2</b> : ___            | Всего разделов: ___ |
| Всего листов выписки: ___             |                    |  |                     |
| <b>30.09.2021 № 99/2021/420876982</b> |                    |  |                     |
| Кадастровый номер:                    |                    | <b>02:17:000000:121(единое землепользование)</b> |                     |

| Сведения о характерных точках границы земельного участка |            |            |                                   |   |
|--|------------|------------|-----------------------------------|---|
| Система координат  |            |            |                                   |   |
| Зона №   |            |            |                                   |   |
| Номер точки  | Координаты |            | Описание закрепления на местности | Средняя квадратическая погрешность определения координат характерных точек границ земельного участка, м |
|  | X          | Y          |                                   |   |
| 1  | 2          | 3          | 4                                 | 5   |
| 1366   | 780510.19  | 1317636.3  | данные отсутствуют                | 0.5   |
| 1367   | 780510.56  | 1317638.52 | данные отсутствуют                | 0.5   |
| 1368   | 780508.34  | 1317638.88 | данные отсутствуют                | 0.5   |
| 1369   | 780507.97  | 1317636.67 | данные отсутствуют                | 0.5   |
| 1370   | 777130.23  | 1343461.34 | данные отсутствуют                | 0.5   |
| 1371   | 777130.65  | 1343463.55 | данные отсутствуют                | 0.5   |
| 1372   | 777128.44  | 1343463.98 | данные отсутствуют                | 0.5   |
| 1373   | 777128.02  | 1343461.77 | данные отсутствуют                | 0.5   |
| 1374   | 776342.6   | 1343991.48 | данные отсутствуют                | 0.5   |
| 1375   | 776340.94  | 1343993.01 | данные отсутствуют                | 0.5   |
| 1376   | 776339.42  | 1343991.36 | данные отсутствуют                | 0.5   |
| 1377   | 776341.07  | 1343989.83 | данные отсутствуют                | 0.5   |
| 1378   | 777248.02  | 1343441.06 | данные отсутствуют                | 0.5   |
| 1379   | 777245.81  | 1343441.49 | данные отсутствуют                | 0.5   |
| 1380   | 777245.38  | 1343439.28 | данные отсутствуют                | 0.5   |

|                               |         |                   |
|-------------------------------|---------|-------------------|
| Государственный регистратор   |         | ФГИС ЕГРН         |
| полное наименование должности | подпись | инициалы, фамилия |

М.П.

Выписка из Единого государственного реестра недвижимости об объекте недвижимости  
Описание местоположения земельного участка

|                                       |                    |  |                     |
|---------------------------------------|--------------------|--|---------------------|
| <b>Земельный участок</b>              |                    |  |                     |
| (вид объекта недвижимости)            |                    |  |                     |
| Лист № ___                            | Раздела <b>3.2</b> | Всего листов раздела <b>3.2</b> : ___            | Всего разделов: ___ |
| Всего листов выписки: ___             |                    |  |                     |
| <b>30.09.2021.№ 99/2021/420876982</b> |                    |  |                     |
| Кадастровый номер:                    |                    | <b>02:17:000000:121(единое землепользование)</b> |                     |

| Сведения о характерных точках границы земельного участка |            |            |                                   |   |
|--|------------|------------|-----------------------------------|---|
| Система координат  |            |            |                                   |   |
| Зона №   |            |            |                                   |   |
| Номер точки  | Координаты |            | Описание закрепления на местности | Средняя квадратическая погрешность определения координат характерных точек границ земельного участка, м |
|  | X          | Y          |                                   |   |
| 1  | 2          | 3          | 4                                 | 5   |
| 1381   | 777247.59  | 1343438.86 | данные отсутствуют                | 0.5   |
| 1382   | 776753.25  | 1343610.48 | данные отсутствуют                | 0.5   |
| 1383   | 776751.6   | 1343612.01 | данные отсутствуют                | 0.5   |
| 1384   | 776750.07  | 1343610.35 | данные отсутствуют                | 0.5   |
| 1385   | 776751.72  | 1343608.83 | данные отсутствуют                | 0.5   |
| 1386   | 776134.43  | 1344180.88 | данные отсутствуют                | 0.5   |
| 1387   | 776135.96  | 1344182.53 | данные отсутствуют                | 0.5   |
| 1388   | 776134.31  | 1344184.06 | данные отсутствуют                | 0.5   |
| 1389   | 776132.78  | 1344182.41 | данные отсутствуют                | 0.5   |
| 1390   | 776647.68  | 1343705.49 | данные отсутствуют                | 0.5   |
| 1391   | 776649.21  | 1343707.14 | данные отсутствуют                | 0.5   |
| 1392   | 776647.56  | 1343708.67 | данные отсутствуют                | 0.5   |
| 1393   | 776646.03  | 1343707.02 | данные отсутствуют                | 0.5   |
| 1394   | 776444.35  | 1343894.38 | данные отсутствуют                | 0.5   |
| 1395   | 776445.88  | 1343896.03 | данные отсутствуют                | 0.5   |

|                               |         |                   |
|-------------------------------|---------|-------------------|
| Государственный регистратор   |         | ФГИС ЕГРН         |
| полное наименование должности | подпись | инициалы, фамилия |

М.П.

Выписка из Единого государственного реестра недвижимости об объекте недвижимости  
Описание местоположения земельного участка

|                                       |                    |  |                     |
|---------------------------------------|--------------------|--|---------------------|
| <b>Земельный участок</b>              |                    |  |                     |
| (вид объекта недвижимости)            |                    |  |                     |
| Лист № ___                            | Раздела <b>3.2</b> | Всего листов раздела <b>3.2</b> : ___            | Всего разделов: ___ |
| Всего листов выписки: ___             |                    |  |                     |
| <b>30.09.2021.№ 99/2021/420876982</b> |                    |  |                     |
| Кадастровый номер:                    |                    | <b>02:17:000000:121(единое землепользование)</b> |                     |

| Сведения о характерных точках границы земельного участка |            |            |                                   |   |
|--|------------|------------|-----------------------------------|---|
| Система координат  |            |            |                                   |   |
| Зона №   |            |            |                                   |   |
| Номер точки  | Координаты |            | Описание закрепления на местности | Средняя квадратическая погрешность определения координат характерных точек границ земельного участка, м |
|  | X          | Y          |                                   |   |
| 1  | 2          | 3          | 4                                 | 5   |
| 1396   | 776444.22  | 1343897.56 | данные отсутствуют                | 0.5   |
| 1397   | 776442.7   | 1343895.91 | данные отсутствуют                | 0.5   |
| 1398   | 776858.52  | 1343506.36 | данные отсутствуют                | 0.5   |
| 1399   | 776856.62  | 1343505.72 | данные отсутствуют                | 0.5   |
| 1400   | 776853.9   | 1343513.79 | данные отсутствуют                | 0.5   |
| 1401   | 776845.93  | 1343511.22 | данные отсутствуют                | 0.5   |
| 1402   | 776844.76  | 1343512.57 | данные отсутствуют                | 0.5   |
| 1403   | 776844.47  | 1343514.55 | данные отсутствуют                | 0.5   |
| 1404   | 776855.16  | 1343516.31 | данные отсутствуют                | 0.5   |
| 1405   | 776855.17  | 1343516.3  | данные отсутствуют                | 0.5   |
| 1406   | 776859.88  | 1343507.95 | данные отсутствуют                | 0.5   |
| 1407   | 776239.27  | 1344087    | данные отсутствуют                | 0.5   |
| 1408   | 776237.62  | 1344088.53 | данные отсутствуют                | 0.5   |
| 1409   | 776236.09  | 1344086.88 | данные отсутствуют                | 0.5   |
| 1410   | 776237.74  | 1344085.35 | данные отсутствуют                | 0.5   |

|                               |         |                   |
|-------------------------------|---------|-------------------|
| Государственный регистратор   |         | ФГИС ЕГРН         |
| полное наименование должности | подпись | инициалы, фамилия |

М.П.

Выписка из Единого государственного реестра недвижимости об объекте недвижимости  
Описание местоположения земельного участка

|   |                    |  |                     |
|---|--------------------|--|---------------------|
| <b>Земельный участок</b>                  |                    |  |                     |
| <small>(вид объекта недвижимости)</small> |                    |  |                     |
| Лист № ___                                | Раздела <b>3.2</b> | Всего листов раздела <b>3.2</b> : ___            | Всего разделов: ___ |
| Всего листов выписки: ___                 |                    |  |                     |
| <b>30.09.2021.№ 99/2021/420876982</b>     |                    |  |                     |
| Кадастровый номер:                        |                    | <b>02:17:000000:121(единое землепользование)</b> |                     |

| Сведения о характерных точках границы земельного участка |            |            |                                   |   |
|--|------------|------------|-----------------------------------|---|
| Система координат  |            |            |                                   |   |
| Зона №   |            |            |                                   |   |
| Номер точки  | Координаты |            | Описание закрепления на местности | Средняя квадратическая погрешность определения координат характерных точек границ земельного участка, м |
|  | X          | Y          |                                   |   |
| 1  | 2          | 3          | 4                                 | 5   |
| 1411   | 776999.51  | 1343488.68 | данные отсутствуют                | 0.5   |
| 1412   | 776997.31  | 1343489.11 | данные отсутствуют                | 0.5   |
| 1413   | 776996.88  | 1343486.9  | данные отсутствуют                | 0.5   |
| 1414   | 776999.09  | 1343486.47 | данные отсутствуют                | 0.5   |
| 1415   | 775969.62  | 1344342.85 | данные отсутствуют                | 0.5   |
| 1416   | 775969.61  | 1344344.85 | данные отсутствуют                | 0.5   |
| 1417   | 775960.73  | 1344344.85 | данные отсутствуют                | 0.5   |
| 1418   | 775960.87  | 1344354.38 | данные отсутствуют                | 0.5   |
| 1419   | 775958.87  | 1344354.41 | данные отсутствуют                | 0.5   |
| 1420   | 775957.34  | 1344353.97 | данные отсутствуют                | 0.5   |
| 1421   | 775958.52  | 1344345.18 | данные отсутствуют                | 0.5   |
| 1422   | 775951.38  | 1344346.99 | данные отсутствуют                | 0.5   |
| 1423   | 775950.89  | 1344345.05 | данные отсутствуют                | 0.5   |
| 1424   | 775957.97  | 1344343.26 | данные отсутствуют                | 0.5   |
| 1425   | 775954.03  | 1344338.26 | данные отсутствуют                | 0.5   |

|                               |         |                   |
|-------------------------------|---------|-------------------|
| Государственный регистратор   |         | ФГИС ЕГРН         |
| полное наименование должности | подпись | инициалы, фамилия |

М.П.

Раздел 3.2

Выписка из Единого государственного реестра недвижимости об объекте недвижимости  
Описание местоположения земельного участка

|   |                    |  |                     |
|---|--------------------|--|---------------------|
| <b>Земельный участок</b>                  |                    |  |                     |
| <small>(вид объекта недвижимости)</small> |                    |  |                     |
| Лист № ___                                | Раздела <b>3.2</b> | Всего листов раздела <b>3.2</b> : ___            | Всего разделов: ___ |
| Всего листов выписки: ___                 |                    |  |                     |
| <b>30.09.2021.№ 99/2021/420876982</b>     |                    |  |                     |
| Кадастровый номер:                        |                    | <b>02:17:000000:121(единое землепользование)</b> |                     |

| Сведения о характерных точках границы земельного участка |            |            |                                   |   |
|--|------------|------------|-----------------------------------|---|
| Система координат  |            |            |                                   |   |
| Зона №   |            |            |                                   |   |
| Номер точки  | Координаты |            | Описание закрепления на местности | Средняя квадратическая погрешность определения координат характерных точек границ земельного участка, м |
|  | X          | Y          |                                   |   |
| 1  | 2          | 3          | 4                                 | 5   |
| 1426   | 775955.59  | 1344337.02 | данные отсутствуют                | 0.5   |
| 1427   | 775960.1   | 1344342.72 | данные отсутствуют                | 0.5   |
| 1428   | 776546.1   | 1343799.79 | данные отсутствуют                | 0.5   |
| 1429   | 776547.63  | 1343801.44 | данные отсутствуют                | 0.5   |
| 1430   | 776545.98  | 1343802.97 | данные отсутствуют                | 0.5   |
| 1431   | 776544.45  | 1343801.32 | данные отсутствуют                | 0.5   |
| 1432   | 776029.81  | 1344277.55 | данные отсутствуют                | 0.5   |
| 1433   | 776031.34  | 1344279.2  | данные отсутствуют                | 0.5   |
| 1434   | 776029.69  | 1344280.73 | данные отсутствуют                | 0.5   |
| 1435   | 776028.16  | 1344279.07 | данные отсутствуют                | 0.5   |
| 1436   | 777639.04  | 1343363.88 | данные отсутствуют                | 0.5   |
| 1437   | 777639.46  | 1343366.09 | данные отсутствуют                | 0.5   |
| 1438   | 777637.25  | 1343366.51 | данные отсутствуют                | 0.5   |
| 1439   | 777636.83  | 1343364.3  | данные отсутствуют                | 0.5   |
| 1440   | 777778.85  | 1343337.09 | данные отсутствуют                | 0.5   |

|                               |         |                   |
|-------------------------------|---------|-------------------|
| Государственный регистратор   |         | ФГИС ЕГРН         |
| полное наименование должности | подпись | инициалы, фамилия |

М.П.

Выписка из Единого государственного реестра недвижимости об объекте недвижимости  
Описание местоположения земельного участка

|                                       |                                       |  |                           |
|---------------------------------------|---------------------------------------|--|---------------------------|
| <b>Земельный участок</b>              |                                       |  |                           |
| (вид объекта недвижимости)            |                                       |  |                           |
| Лист № ___ Раздела <b>3.2</b>         | Всего листов раздела <b>3.2</b> : ___ | Всего разделов: ___                              | Всего листов выписки: ___ |
| <b>30.09.2021.№ 99/2021/420876982</b> |                                       |  |                           |
| Кадастровый номер:                    |                                       | <b>02:17:000000:121(единое землепользование)</b> |                           |

| Сведения о характерных точках границы земельного участка |            |            |                                   |   |
|--|------------|------------|-----------------------------------|---|
| Система координат  |            |            |                                   |   |
| Зона №   |            |            |                                   |   |
| Номер точки  | Координаты |            | Описание закрепления на местности | Средняя квадратическая погрешность определения координат характерных точек границ земельного участка, м |
|  | X          | Y          |                                   |   |
| 1  | 2          | 3          | 4                                 | 5   |
| 1441   | 777779.28  | 1343339.3  | данные отсутствуют                | 0.5   |
| 1442   | 777777.07  | 1343339.73 | данные отсутствуют                | 0.5   |
| 1443   | 777776.64  | 1343337.52 | данные отсутствуют                | 0.5   |
| 1444   | 777503.13  | 1343392.21 | данные отсутствуют                | 0.5   |
| 1445   | 777500.92  | 1343392.64 | данные отсутствуют                | 0.5   |
| 1446   | 777500.5   | 1343390.43 | данные отсутствуют                | 0.5   |
| 1447   | 777502.71  | 1343390    | данные отсутствуют                | 0.5   |
| 1448   | 777917     | 1343310.61 | данные отсутствуют                | 0.5   |
| 1449   | 777917.42  | 1343312.82 | данные отсутствуют                | 0.5   |
| 1450   | 777915.21  | 1343313.24 | данные отсутствуют                | 0.5   |
| 1451   | 777914.79  | 1343311.03 | данные отсутствуют                | 0.5   |
| 1452   | 777385.13  | 1343412.49 | данные отсутствуют                | 0.5   |
| 1453   | 777385.55  | 1343414.7  | данные отсутствуют                | 0.5   |
| 1454   | 777383.34  | 1343415.13 | данные отсутствуют                | 0.5   |
| 1455   | 777382.92  | 1343412.92 | данные отсутствуют                | 0.5   |

|                               |         |                   |
|-------------------------------|---------|-------------------|
| Государственный регистратор   |         | ФГИС ЕГРН         |
| полное наименование должности | подпись | инициалы, фамилия |

М.П.

Выписка из Единого государственного реестра недвижимости об объекте недвижимости  
Описание местоположения земельного участка

|                                       |                                       |  |                           |
|---------------------------------------|---------------------------------------|--|---------------------------|
| <b>Земельный участок</b>              |                                       |  |                           |
| (вид объекта недвижимости)            |                                       |  |                           |
| Лист № ___ Раздела <b>3.2</b>         | Всего листов раздела <b>3.2</b> : ___ | Всего разделов: ___                              | Всего листов выписки: ___ |
| <b>30.09.2021.№ 99/2021/420876982</b> |                                       |  |                           |
| Кадастровый номер:                    |                                       | <b>02:17:000000:121(единое землепользование)</b> |                           |

| Сведения о характерных точках границы земельного участка |            |            |                                   |   |
|--|------------|------------|-----------------------------------|---|
| Система координат  |            |            |                                   |   |
| Зона №   |            |            |                                   |   |
| Номер точки  | Координаты |            | Описание закрепления на местности | Средняя квадратическая погрешность определения координат характерных точек границ земельного участка, м |
|  | X          | Y          |                                   |   |
| 1  | 2          | 3          | 4                                 | 5   |
| 1456   | 788793.6   | 1314245.4  | данные отсутствуют                | данные отсутствуют  |
| 1457   | 788792.39  | 1314247.3  | данные отсутствуют                | данные отсутствуют  |
| 1458   | 788790.5   | 1314246.08 | данные отсутствуют                | данные отсутствуют  |
| 1459   | 788791.71  | 1314244.19 | данные отсутствуют                | данные отсутствуют  |
| 1460   | 789178.9   | 1313649    | данные отсутствуют                | данные отсутствуют  |
| 1461   | 789177.68  | 1313650.89 | данные отсутствуют                | данные отсутствуют  |
| 1462   | 789175.79  | 1313649.68 | данные отсутствуют                | данные отсутствуют  |
| 1463   | 789177.01  | 1313647.79 | данные отсутствуют                | данные отсутствуют  |
| 1464   | 788974.17  | 1313960.35 | данные отсутствуют                | данные отсутствуют  |
| 1465   | 788976.06  | 1313961.56 | данные отсутствуют                | данные отсутствуют  |
| 1466   | 788974.85  | 1313963.46 | данные отсутствуют                | данные отсутствуют  |
| 1467   | 788972.95  | 1313962.24 | данные отсутствуют                | данные отсутствуют  |
| 1468   | 788886.83  | 1314101.68 | данные отсутствуют                | данные отсутствуют  |
| 1469   | 788885.62  | 1314103.57 | данные отсутствуют                | данные отсутствуют  |
| 1470   | 788883.72  | 1314102.36 | данные отсутствуют                | данные отсутствуют  |

|                               |         |                   |
|-------------------------------|---------|-------------------|
| Государственный регистратор   |         | ФГИС ЕГРН         |
| полное наименование должности | подпись | инициалы, фамилия |

М.П.

|                                       |                    |  |                     |
|---------------------------------------|--------------------|--|---------------------|
| <b>Земельный участок</b>              |                    |  |                     |
| (вид объекта недвижимости)            |                    |  |                     |
| Лист № ___                            | Раздела <b>3.2</b> | Всего листов раздела <b>3.2</b> : ___            | Всего разделов: ___ |
| Всего листов выписки: ___             |                    |  |                     |
| <b>30.09.2021 № 99/2021/420876982</b> |                    |  |                     |
| Кадастровый номер:                    |                    | <b>02:17:000000:121(единое землепользование)</b> |                     |

| Сведения о характерных точках границы земельного участка |            |            |                                   |   |
|--|------------|------------|-----------------------------------|---|
| Система координат  |            |            |                                   |   |
| Зона №   |            |            |                                   |   |
| Номер точки  | Координаты |            | Описание закрепления на местности | Средняя квадратическая погрешность определения координат характерных точек границ земельного участка, м |
|  | X          | Y          |                                   |   |
| 1  | 2          | 3          | 4                                 | 5   |
| 1471   | 788884.94  | 1314100.46 | данные отсутствуют                | данные отсутствуют  |
| 1472   | 788694.63  | 1314393.48 | данные отсутствуют                | данные отсутствуют  |
| 1473   | 788696.52  | 1314394.69 | данные отсутствуют                | данные отсутствуют  |
| 1474   | 788695.31  | 1314396.59 | данные отсутствуют                | данные отсутствуют  |
| 1475   | 788693.42  | 1314395.37 | данные отсутствуют                | данные отсутствуют  |
| 1476   | 789071.33  | 1313814.92 | данные отсутствуют                | данные отсутствуют  |
| 1477   | 789070.11  | 1313816.81 | данные отсутствуют                | данные отсутствуют  |
| 1478   | 789068.22  | 1313815.6  | данные отсутствуют                | данные отсутствуют  |
| 1479   | 789069.44  | 1313813.7  | данные отсутствуют                | данные отсутствуют  |
| 1480   | 789284.81  | 1313481.07 | данные отсутствуют                | данные отсутствуют  |
| 1481   | 789286.7   | 1313482.28 | данные отсутствуют                | данные отсутствуют  |
| 1482   | 789285.48  | 1313484.18 | данные отсутствуют                | данные отсутствуют  |
| 1483   | 789283.59  | 1313482.96 | данные отсутствуют                | данные отсутствуют  |
| 1484   | 790058.2   | 1312279.87 | данные отсутствуют                | данные отсутствуют  |
| 1485   | 790060.09  | 1312281.09 | данные отсутствуют                | данные отсутствуют  |

|                               |         |                   |
|-------------------------------|---------|-------------------|
| Государственный регистратор   |         | ФГИС ЕГРН         |
| полное наименование должности | подпись | инициалы, фамилия |

М.П.

Раздел 3.2

Выписка из Единого государственного реестра недвижимости об объекте недвижимости  
Описание местоположения земельного участка

|                                       |                    |  |                     |
|---------------------------------------|--------------------|--|---------------------|
| <b>Земельный участок</b>              |                    |  |                     |
| (вид объекта недвижимости)            |                    |  |                     |
| Лист № ___                            | Раздела <b>3.2</b> | Всего листов раздела <b>3.2</b> : ___            | Всего разделов: ___ |
| Всего листов выписки: ___             |                    |  |                     |
| <b>30.09.2021 № 99/2021/420876982</b> |                    |  |                     |
| Кадастровый номер:                    |                    | <b>02:17:000000:121(единое землепользование)</b> |                     |

| Сведения о характерных точках границы земельного участка |            |            |                                   |   |
|--|------------|------------|-----------------------------------|---|
| Система координат  |            |            |                                   |   |
| Зона №   |            |            |                                   |   |
| Номер точки  | Координаты |            | Описание закрепления на местности | Средняя квадратическая погрешность определения координат характерных точек границ земельного участка, м |
|  | X          | Y          |                                   |   |
| 1  | 2          | 3          | 4                                 | 5   |
| 1486   | 790058.88  | 1312282.98 | данные отсутствуют                | данные отсутствуют  |
| 1487   | 790056.99  | 1312281.77 | данные отсутствуют                | данные отсутствуют  |
| 1488   | 790124.67  | 1312180.87 | данные отсутствуют                | данные отсутствуют  |
| 1489   | 790123.45  | 1312182.77 | данные отсутствуют                | данные отсутствуют  |
| 1490   | 790121.56  | 1312181.55 | данные отсутствуют                | данные отсутствуют  |
| 1491   | 790122.77  | 1312179.66 | данные отсутствуют                | данные отсутствуют  |
| 1492   | 789393.21  | 1313314.42 | данные отсутствуют                | данные отсутствуют  |
| 1493   | 789392     | 1313316.32 | данные отсутствуют                | данные отсутствуют  |
| 1494   | 789390.1   | 1313315.1  | данные отсутствуют                | данные отсутствуют  |
| 1495   | 789391.32  | 1313313.21 | данные отсутствуют                | данные отсутствуют  |
| 1496   | 789930.95  | 1312483.44 | данные отсутствуют                | данные отсутствуют  |
| 1497   | 789929.73  | 1312485.33 | данные отсутствуют                | данные отсутствуют  |
| 1498   | 789927.84  | 1312484.12 | данные отсутствуют                | данные отсутствуют  |
| 1499   | 789929.06  | 1312482.22 | данные отсутствуют                | данные отсутствуют  |
| 1500   | 789608.28  | 1312984.78 | данные отсутствуют                | данные отсутствуют  |

|                               |         |                   |
|-------------------------------|---------|-------------------|
| Государственный регистратор   |         | ФГИС ЕГРН         |
| полное наименование должности | подпись | инициалы, фамилия |

М.П.

Выписка из Единого государственного реестра недвижимости об объекте недвижимости  
Описание местоположения земельного участка

|                                       |                                       |  |                           |
|---------------------------------------|---------------------------------------|--|---------------------------|
| <b>Земельный участок</b>              |                                       |  |                           |
| (вид объекта недвижимости)            |                                       |  |                           |
| Лист № ___ Раздела <b>3.2</b>         | Всего листов раздела <b>3.2</b> : ___ | Всего разделов: ___                              | Всего листов выписки: ___ |
| <b>30.09.2021 № 99/2021/420876982</b> |                                       |  |                           |
| Кадастровый номер:                    |                                       | <b>02:17:000000:121(единое землепользование)</b> |                           |

| Сведения о характерных точках границы земельного участка |            |            |                                   |   |
|--|------------|------------|-----------------------------------|---|
| Система координат  |            |            |                                   |   |
| Зона №   |            |            |                                   |   |
| Номер точки  | Координаты |            | Описание закрепления на местности | Средняя квадратическая погрешность определения координат характерных точек границ земельного участка, м |
|  | X          | Y          |                                   |   |
| 1  | 2          | 3          | 4                                 | 5   |
| 1501   | 789607.06  | 1312986.67 | данные отсутствуют                | данные отсутствуют  |
| 1502   | 789605.17  | 1312985.46 | данные отсутствуют                | данные отсутствуют  |
| 1503   | 789606.38  | 1312983.57 | данные отсутствуют                | данные отсутствуют  |
| 1504   | 789812.61  | 1312666.65 | данные отсутствуют                | данные отсутствуют  |
| 1505   | 789811.4   | 1312668.55 | данные отсутствуют                | данные отсутствуют  |
| 1506   | 789809.51  | 1312667.33 | данные отсутствуют                | данные отсутствуют  |
| 1507   | 789810.72  | 1312665.44 | данные отсутствуют                | данные отсутствуют  |
| 1508   | 789713.42  | 1312818.63 | данные отсутствуют                | данные отсутствуют  |
| 1509   | 789712.2   | 1312820.52 | данные отсутствуют                | данные отсутствуют  |
| 1510   | 789710.31  | 1312819.31 | данные отсутствуют                | данные отсутствуют  |
| 1511   | 789711.52  | 1312817.41 | данные отсутствуют                | данные отсутствуют  |
| 1512   | 790295.97  | 1311916.57 | данные отсутствуют                | данные отсутствуют  |
| 1513   | 790294.75  | 1311918.47 | данные отсутствуют                | данные отсутствуют  |
| 1514   | 790292.86  | 1311917.25 | данные отсутствуют                | данные отсутствуют  |
| 1515   | 790294.08  | 1311915.36 | данные отсутствуют                | данные отсутствуют  |

|                               |         |                   |
|-------------------------------|---------|-------------------|
| Государственный регистратор   |         | ФГИС ЕГРН         |
| полное наименование должности | подпись | инициалы, фамилия |

М.П.

Выписка из Единого государственного реестра недвижимости об объекте недвижимости  
Описание местоположения земельного участка

|                                       |                                       |  |                           |
|---------------------------------------|---------------------------------------|--|---------------------------|
| <b>Земельный участок</b>              |                                       |  |                           |
| (вид объекта недвижимости)            |                                       |  |                           |
| Лист № ___ Раздела <b>3.2</b>         | Всего листов раздела <b>3.2</b> : ___ | Всего разделов: ___                              | Всего листов выписки: ___ |
| <b>30.09.2021 № 99/2021/420876982</b> |                                       |  |                           |
| Кадастровый номер:                    |                                       | <b>02:17:000000:121(единое землепользование)</b> |                           |

| Сведения о характерных точках границы земельного участка |            |            |                                   |   |
|--|------------|------------|-----------------------------------|---|
| Система координат  |            |            |                                   |   |
| Зона №   |            |            |                                   |   |
| Номер точки  | Координаты |            | Описание закрепления на местности | Средняя квадратическая погрешность определения координат характерных точек границ земельного участка, м |
|  | X          | Y          |                                   |   |
| 1  | 2          | 3          | 4                                 | 5   |
| 1516   | 789501.16  | 1313150.4  | данные отсутствуют                | данные отсутствуют  |
| 1517   | 789499.94  | 1313152.29 | данные отсутствуют                | данные отсутствуют  |
| 1518   | 789498.05  | 1313151.07 | данные отсутствуют                | данные отсутствуют  |
| 1519   | 789499.26  | 1313149.18 | данные отсутствуют                | данные отсутствуют  |
| 1520   | 789989.08  | 1312393.22 | данные отсутствуют                | данные отсутствуют  |
| 1521   | 789987.86  | 1312395.11 | данные отсутствуют                | данные отсутствуют  |
| 1522   | 789985.97  | 1312393.89 | данные отсутствуют                | данные отсутствуют  |
| 1523   | 789987.19  | 1312392    | данные отсутствуют                | данные отсутствуют  |
| 1524   | 790212.2   | 1312045.08 | данные отсутствуют                | данные отсутствуют  |
| 1525   | 790210.99  | 1312046.97 | данные отсутствуют                | данные отсутствуют  |
| 1526   | 790209.09  | 1312045.76 | данные отсутствуют                | данные отсутствуют  |
| 1527   | 790210.31  | 1312043.86 | данные отсутствуют                | данные отсутствуют  |
| 1528   | 790362.6   | 1311813.38 | данные отсутствуют                | данные отсутствуют  |
| 1529   | 790361.39  | 1311815.27 | данные отсутствуют                | данные отсутствуют  |
| 1530   | 790359.49  | 1311814.05 | данные отсутствуют                | данные отсутствуют  |

|                               |         |                   |
|-------------------------------|---------|-------------------|
| Государственный регистратор   |         | ФГИС ЕГРН         |
| полное наименование должности | подпись | инициалы, фамилия |

М.П.

|                                       |                    |  |                     |
|---------------------------------------|--------------------|--|---------------------|
| <b>Земельный участок</b>              |                    |  |                     |
| (вид объекта недвижимости)            |                    |  |                     |
| Лист № ___                            | Раздела <b>3.2</b> | Всего листов раздела <b>3.2</b> : ___            | Всего разделов: ___ |
| Всего листов выписки: ___             |                    |  |                     |
| <b>30.09.2021 № 99/2021/420876982</b> |                    |  |                     |
| Кадастровый номер:                    |                    | <b>02:17:000000:121(единое землепользование)</b> |                     |

| Сведения о характерных точках границы земельного участка |            |            |                                   |   |
|--|------------|------------|-----------------------------------|---|
| Система координат  |            |            |                                   |   |
| Зона №   |            |            |                                   |   |
| Номер точки  | Координаты |            | Описание закрепления на местности | Средняя квадратическая погрешность определения координат характерных точек границ земельного участка, м |
|  | X          | Y          |                                   |   |
| 1  | 2          | 3          | 4                                 | 5   |
| 1531   | 790360.71  | 1311812.16 | данные отсутствуют                | данные отсутствуют  |
| 1532   | 786886.92  | 1316928.55 | данные отсутствуют                | данные отсутствуют  |
| 1533   | 786887.95  | 1316930.55 | данные отсутствуют                | данные отсутствуют  |
| 1534   | 786885.95  | 1316931.58 | данные отсутствуют                | данные отсутствуют  |
| 1535   | 786884.92  | 1316929.59 | данные отсутствуют                | данные отсутствуют  |
| 1536   | 790429.29  | 1311708.9  | данные отсутствуют                | данные отсутствуют  |
| 1537   | 790428.07  | 1311710.79 | данные отсутствуют                | данные отсутствуют  |
| 1538   | 790426.18  | 1311709.57 | данные отсутствуют                | данные отсутствуют  |
| 1539   | 790427.39  | 1311707.68 | данные отсутствуют                | данные отсутствуют  |
| 1540   | 787151.12  | 1316785.8  | данные отсутствуют                | данные отсутствуют  |
| 1541   | 787156.07  | 1316791.22 | данные отсутствуют                | данные отсутствуют  |
| 1542   | 787150.74  | 1316796.09 | данные отсутствуют                | данные отсутствуют  |
| 1543   | 787145.79  | 1316790.66 | данные отсутствуют                | данные отсутствуют  |
| 1544   | 788367.23  | 1314907.44 | данные отсутствуют                | данные отсутствуют  |
| 1545   | 788366.02  | 1314909.33 | данные отсутствуют                | данные отсутствуют  |

|                               |         |                   |
|-------------------------------|---------|-------------------|
| Государственный регистратор   |         | ФГИС ЕГРН         |
| полное наименование должности | подпись | инициалы, фамилия |

М.П.

Раздел 3.2

Выписка из Единого государственного реестра недвижимости об объекте недвижимости  
Описание местоположения земельного участка

|                                       |                    |  |                     |
|---------------------------------------|--------------------|--|---------------------|
| <b>Земельный участок</b>              |                    |  |                     |
| (вид объекта недвижимости)            |                    |  |                     |
| Лист № ___                            | Раздела <b>3.2</b> | Всего листов раздела <b>3.2</b> : ___            | Всего разделов: ___ |
| Всего листов выписки: ___             |                    |  |                     |
| <b>30.09.2021 № 99/2021/420876982</b> |                    |  |                     |
| Кадастровый номер:                    |                    | <b>02:17:000000:121(единое землепользование)</b> |                     |

| Сведения о характерных точках границы земельного участка |            |            |                                   |   |
|--|------------|------------|-----------------------------------|---|
| Система координат  |            |            |                                   |   |
| Зона №   |            |            |                                   |   |
| Номер точки  | Координаты |            | Описание закрепления на местности | Средняя квадратическая погрешность определения координат характерных точек границ земельного участка, м |
|  | X          | Y          |                                   |   |
| 1  | 2          | 3          | 4                                 | 5   |
| 1546   | 788364.13  | 1314908.12 | данные отсутствуют                | данные отсутствуют  |
| 1547   | 788365.34  | 1314906.22 | данные отсутствуют                | данные отсутствуют  |
| 1548   | 787221.73  | 1316683.45 | данные отсутствуют                | данные отсутствуют  |
| 1549   | 787220.51  | 1316685.34 | данные отсутствуют                | данные отсутствуют  |
| 1550   | 787218.62  | 1316684.12 | данные отсутствуют                | данные отсутствуют  |
| 1551   | 787219.83  | 1316682.23 | данные отсутствуют                | данные отсутствуют  |
| 1552   | 788085.41  | 1315343.04 | данные отсутствуют                | данные отсутствуют  |
| 1553   | 788084.2   | 1315344.93 | данные отсутствуют                | данные отсутствуют  |
| 1554   | 788082.31  | 1315343.71 | данные отсутствуют                | данные отсутствуют  |
| 1555   | 788083.52  | 1315341.82 | данные отсутствуют                | данные отсутствуют  |
| 1556   | 788179.18  | 1315197.48 | данные отсутствуют                | данные отсутствуют  |
| 1557   | 788177.96  | 1315199.37 | данные отсутствуют                | данные отсутствуют  |
| 1558   | 788176.07  | 1315198.16 | данные отсутствуют                | данные отсутствуют  |
| 1559   | 788177.28  | 1315196.26 | данные отсутствуют                | данные отсутствуют  |
| 1560   | 787831.44  | 1315737.09 | данные отсутствуют                | данные отсутствуют  |

|                               |         |                   |
|-------------------------------|---------|-------------------|
| Государственный регистратор   |         | ФГИС ЕГРН         |
| полное наименование должности | подпись | инициалы, фамилия |

М.П.



Выписка из Единого государственного реестра недвижимости об объекте недвижимости  
Описание местоположения земельного участка

|                                       |                    |  |                     |
|---------------------------------------|--------------------|--|---------------------|
| <b>Земельный участок</b>              |                    |  |                     |
| (вид объекта недвижимости)            |                    |  |                     |
| Лист № ___                            | Раздела <b>3.2</b> | Всего листов раздела <b>3.2</b> : ___            | Всего разделов: ___ |
| Всего листов выписки: ___             |                    |  |                     |
| <b>30.09.2021 № 99/2021/420876982</b> |                    |  |                     |
| Кадастровый номер:                    |                    | <b>02:17:000000:121(единое землепользование)</b> |                     |

| Сведения о характерных точках границы земельного участка |            |            |                                   |   |
|--|------------|------------|-----------------------------------|---|
| Система координат  |            |            |                                   |   |
| Зона №   |            |            |                                   |   |
| Номер точки  | Координаты |            | Описание закрепления на местности | Средняя квадратическая погрешность определения координат характерных точек границ земельного участка, м |
|  | X          | Y          |                                   |   |
| 1  | 2          | 3          | 4                                 | 5   |
| 1561   | 787830.23  | 1315738.98 | данные отсутствуют                | данные отсутствуют  |
| 1562   | 787828.33  | 1315737.76 | данные отсутствуют                | данные отсутствуют  |
| 1563   | 787829.55  | 1315735.87 | данные отсутствуют                | данные отсутствуют  |
| 1564   | 790509.16  | 1311584.37 | данные отсутствуют                | данные отсутствуют  |
| 1565   | 790507.94  | 1311586.26 | данные отсутствуют                | данные отсутствуют  |
| 1566   | 790506.05  | 1311585.05 | данные отсутствуют                | данные отсутствуют  |
| 1567   | 790507.26  | 1311583.16 | данные отсутствуют                | данные отсутствуют  |
| 1568   | 787399.18  | 1316403.84 | данные отсутствуют                | данные отсутствуют  |
| 1569   | 787401.07  | 1316405.06 | данные отсутствуют                | данные отсутствуют  |
| 1570   | 787399.86  | 1316406.95 | данные отсутствуют                | данные отсутствуют  |
| 1571   | 787397.96  | 1316405.73 | данные отсутствуют                | данные отсутствуют  |
| 1572   | 787753.39  | 1315858.3  | данные отсутствуют                | данные отсутствуют  |
| 1573   | 787752.17  | 1315860.2  | данные отсутствуют                | данные отсутствуют  |
| 1574   | 787750.28  | 1315858.98 | данные отсутствуют                | данные отсутствуют  |
| 1575   | 787751.49  | 1315857.09 | данные отсутствуют                | данные отсутствуют  |

|                               |         |                   |
|-------------------------------|---------|-------------------|
| Государственный регистратор   |         | ФГИС ЕГРН         |
| полное наименование должности | подпись | инициалы, фамилия |

М.П.

Раздел 3.2

Выписка из Единого государственного реестра недвижимости об объекте недвижимости  
Описание местоположения земельного участка

|                                       |                    |  |                     |
|---------------------------------------|--------------------|--|---------------------|
| <b>Земельный участок</b>              |                    |  |                     |
| (вид объекта недвижимости)            |                    |  |                     |
| Лист № ___                            | Раздела <b>3.2</b> | Всего листов раздела <b>3.2</b> : ___            | Всего разделов: ___ |
| Всего листов выписки: ___             |                    |  |                     |
| <b>30.09.2021 № 99/2021/420876982</b> |                    |  |                     |
| Кадастровый номер:                    |                    | <b>02:17:000000:121(единое землепользование)</b> |                     |

| Сведения о характерных точках границы земельного участка |            |            |                                   |   |
|--|------------|------------|-----------------------------------|---|
| Система координат  |            |            |                                   |   |
| Зона №   |            |            |                                   |   |
| Номер точки  | Координаты |            | Описание закрепления на местности | Средняя квадратическая погрешность определения координат характерных точек границ земельного участка, м |
|  | X          | Y          |                                   |   |
| 1  | 2          | 3          | 4                                 | 5   |
| 1576   | 778799.94  | 1313733.91 | данные отсутствуют                | 0.5   |
| 1577   | 778799.46  | 1313736.11 | данные отсутствуют                | 0.5   |
| 1578   | 778797.26  | 1313735.62 | данные отсутствуют                | 0.5   |
| 1579   | 778797.74  | 1313733.43 | данные отсутствуют                | 0.5   |
| 1580   | 787673.38  | 1315982.47 | данные отсутствуют                | данные отсутствуют  |
| 1581   | 787672.17  | 1315984.36 | данные отсутствуют                | данные отсутствуют  |
| 1582   | 787670.27  | 1315983.14 | данные отсутствуют                | данные отсутствуют  |
| 1583   | 787671.49  | 1315981.25 | данные отсутствуют                | данные отсутствуют  |
| 1584   | 786548.38  | 1317106.37 | данные отсутствуют                | данные отсутствуют  |
| 1585   | 786549.42  | 1317108.37 | данные отсутствуют                | данные отсутствуют  |
| 1586   | 786547.42  | 1317109.4  | данные отсутствуют                | данные отсутствуют  |
| 1587   | 786546.39  | 1317107.4  | данные отсутствуют                | данные отсутствуют  |
| 1588   | 787992.29  | 1315487.64 | данные отсутствуют                | данные отсутствуют  |
| 1589   | 787991.07  | 1315489.53 | данные отсутствуют                | данные отсутствуют  |
| 1590   | 787989.18  | 1315488.32 | данные отсутствуют                | данные отсутствуют  |

|                               |         |                   |
|-------------------------------|---------|-------------------|
| Государственный регистратор   |         | ФГИС ЕГРН         |
| полное наименование должности | подпись | инициалы, фамилия |

М.П.

Выписка из Единого государственного реестра недвижимости об объекте недвижимости  
Описание местоположения земельного участка

|   |                    |  |                     |
|---|--------------------|--|---------------------|
| <b>Земельный участок</b>                  |                    |  |                     |
| <small>(вид объекта недвижимости)</small> |                    |  |                     |
| Лист № ___                                | Раздела <b>3.2</b> | Всего листов раздела <b>3.2</b> : ___            | Всего разделов: ___ |
| Всего листов выписки: ___                 |                    |  |                     |
| <b>30.09.2021 № 99/2021/420876982</b>     |                    |  |                     |
| Кадастровый номер:                        |                    | <b>02:17:000000:121(единое землепользование)</b> |                     |

| Сведения о характерных точках границы земельного участка |            |            |                                   |   |
|--|------------|------------|-----------------------------------|---|
| Система координат  |            |            |                                   |   |
| Зона №   |            |            |                                   |   |
| Номер точки  | Координаты |            | Описание закрепления на местности | Средняя квадратическая погрешность определения координат характерных точек границ земельного участка, м |
|  | X          | Y          |                                   |   |
| 1  | 2          | 3          | 4                                 | 5   |
| 1591   | 787990.39  | 1315486.42 | данные отсутствуют                | данные отсутствуют  |
| 1592   | 788271.86  | 1315051.71 | данные отсутствуют                | данные отсутствуют  |
| 1593   | 788270.65  | 1315053.6  | данные отсутствуют                | данные отсутствуют  |
| 1594   | 788268.75  | 1315052.39 | данные отсутствуют                | данные отсутствуют  |
| 1595   | 788269.97  | 1315050.49 | данные отсутствуют                | данные отсутствуют  |
| 1596   | 786714.54  | 1317019.09 | данные отсутствуют                | данные отсутствуют  |
| 1597   | 786715.57  | 1317021.09 | данные отсутствуют                | данные отсутствуют  |
| 1598   | 786713.57  | 1317022.13 | данные отсутствуют                | данные отсутствуют  |
| 1599   | 786712.54  | 1317020.13 | данные отсутствуют                | данные отсутствуют  |
| 1600   | 787021.67  | 1316860.33 | данные отсутствуют                | данные отсутствуют  |
| 1601   | 787019.68  | 1316861.37 | данные отсутствуют                | данные отсутствуют  |
| 1602   | 787018.64  | 1316859.37 | данные отсутствуют                | данные отсутствуют  |
| 1603   | 787020.64  | 1316858.33 | данные отсутствуют                | данные отсутствуют  |
| 1604   | 787523.77  | 1316217.53 | данные отсутствуют                | данные отсутствуют  |
| 1605   | 787520.85  | 1316222.07 | данные отсутствуют                | данные отсутствуют  |

|                               |         |                   |
|-------------------------------|---------|-------------------|
| Государственный регистратор   |         | ФГИС ЕГРН         |
| полное наименование должности | подпись | инициалы, фамилия |

М.П.

Раздел 3.2

Выписка из Единого государственного реестра недвижимости об объекте недвижимости  
Описание местоположения земельного участка

|   |                    |  |                     |
|---|--------------------|--|---------------------|
| <b>Земельный участок</b>                  |                    |  |                     |
| <small>(вид объекта недвижимости)</small> |                    |  |                     |
| Лист № ___                                | Раздела <b>3.2</b> | Всего листов раздела <b>3.2</b> : ___            | Всего разделов: ___ |
| Всего листов выписки: ___                 |                    |  |                     |
| <b>30.09.2021 № 99/2021/420876982</b>     |                    |  |                     |
| Кадастровый номер:                        |                    | <b>02:17:000000:121(единое землепользование)</b> |                     |

| Сведения о характерных точках границы земельного участка |            |            |                                   |   |
|--|------------|------------|-----------------------------------|---|
| Система координат  |            |            |                                   |   |
| Зона №   |            |            |                                   |   |
| Номер точки  | Координаты |            | Описание закрепления на местности | Средняя квадратическая погрешность определения координат характерных точек границ земельного участка, м |
|  | X          | Y          |                                   |   |
| 1  | 2          | 3          | 4                                 | 5   |
| 1606   | 787516.31  | 1316219.15 | данные отсутствуют                | данные отсутствуют  |
| 1607   | 787519.23  | 1316214.61 | данные отсутствуют                | данные отсутствуют  |
| 1608   | 787592.08  | 1316108.6  | данные отсутствуют                | данные отсутствуют  |
| 1609   | 787590.86  | 1316110.49 | данные отсутствуют                | данные отсутствуют  |
| 1610   | 787588.97  | 1316109.28 | данные отсутствуют                | данные отсутствуют  |
| 1611   | 787590.19  | 1316107.38 | данные отсутствуют                | данные отсутствуют  |
| 1612   | 787909.86  | 1315611.36 | данные отсутствуют                | данные отсутствуют  |
| 1613   | 787911.75  | 1315612.57 | данные отсутствуют                | данные отсутствуют  |
| 1614   | 787910.54  | 1315614.46 | данные отсутствуют                | данные отсутствуют  |
| 1615   | 787908.64  | 1315613.25 | данные отсутствуют                | данные отсутствуют  |
| 1616   | 787317.41  | 1316530.8  | данные отсутствуют                | данные отсутствуют  |
| 1617   | 787319.3   | 1316532.02 | данные отсутствуют                | данные отсутствуют  |
| 1618   | 787318.09  | 1316533.91 | данные отсутствуют                | данные отсутствуют  |
| 1619   | 787316.19  | 1316532.69 | данные отсутствуют                | данные отсутствуют  |
| 1620   | 775944.48  | 1344340.77 | данные отсутствуют                | 0.5   |

|                               |         |                   |
|-------------------------------|---------|-------------------|
| Государственный регистратор   |         | ФГИС ЕГРН         |
| полное наименование должности | подпись | инициалы, фамилия |

М.П.

Выписка из Единого государственного реестра недвижимости об объекте недвижимости  
Описание местоположения земельного участка

|                                       |                    |  |                     |
|---------------------------------------|--------------------|--|---------------------|
| <b>Земельный участок</b>              |                    |  |                     |
| (вид объекта недвижимости)            |                    |  |                     |
| Лист № ___                            | Раздела <b>3.2</b> | Всего листов раздела <b>3.2</b> : ___            | Всего разделов: ___ |
| Всего листов выписки: ___             |                    |  |                     |
| <b>30.09.2021.№ 99/2021/420876982</b> |                    |  |                     |
| Кадастровый номер:                    |                    | <b>02:17:000000:121(единое землепользование)</b> |                     |

| Сведения о характерных точках границы земельного участка |            |            |                                   |   |
|--|------------|------------|-----------------------------------|---|
| Система координат  |            |            |                                   |   |
| Зона №   |            |            |                                   |   |
| Номер точки  | Координаты |            | Описание закрепления на местности | Средняя квадратическая погрешность определения координат характерных точек границ земельного участка, м |
|  | X          | Y          |                                   |   |
| 1  | 2          | 3          | 4                                 | 5   |
| 1621   | 775961.8   | 1344359.2  | данные отсутствуют                | 0.5   |
| 1622   | 775943.18  | 1344376.25 | данные отсутствуют                | 0.5   |
| 1623   | 775925.91  | 1344357.93 | данные отсутствуют                | 0.5   |
| 1624   | 779331.89  | 1314178.78 | данные отсутствуют                | 0.5   |
| 1625   | 779332.78  | 1314180.84 | данные отсутствуют                | 0.5   |
| 1626   | 779330.72  | 1314181.73 | данные отсутствуют                | 0.5   |
| 1627   | 779329.83  | 1314179.67 | данные отсутствуют                | 0.5   |
| 1628   | 779093.45  | 1313802.25 | данные отсутствуют                | 0.5   |
| 1629   | 779095.65  | 1313802.74 | данные отсутствуют                | 0.5   |
| 1630   | 779095.17  | 1313804.93 | данные отсутствуют                | 0.5   |
| 1631   | 779092.97  | 1313804.45 | данные отсутствуют                | 0.5   |
| 1632   | 779218.14  | 1313917.1  | данные отсутствуют                | 0.5   |
| 1633   | 779216.07  | 1313917.99 | данные отсутствуют                | 0.5   |
| 1634   | 779215.18  | 1313915.93 | данные отсутствуют                | 0.5   |
| 1635   | 779217.25  | 1313915.04 | данные отсутствуют                | 0.5   |

|                               |         |                   |
|-------------------------------|---------|-------------------|
| Государственный регистратор   |         | ФГИС ЕГРН         |
| полное наименование должности | подпись | инициалы, фамилия |

М.П.

Раздел 3.2

Выписка из Единого государственного реестра недвижимости об объекте недвижимости  
Описание местоположения земельного участка

|                                       |                    |  |                     |
|---------------------------------------|--------------------|--|---------------------|
| <b>Земельный участок</b>              |                    |  |                     |
| (вид объекта недвижимости)            |                    |  |                     |
| Лист № ___                            | Раздела <b>3.2</b> | Всего листов раздела <b>3.2</b> : ___            | Всего разделов: ___ |
| Всего листов выписки: ___             |                    |  |                     |
| <b>30.09.2021.№ 99/2021/420876982</b> |                    |  |                     |
| Кадастровый номер:                    |                    | <b>02:17:000000:121(единое землепользование)</b> |                     |

| Сведения о характерных точках границы земельного участка |            |            |                                   |   |
|--|------------|------------|-----------------------------------|---|
| Система координат  |            |            |                                   |   |
| Зона №   |            |            |                                   |   |
| Номер точки  | Координаты |            | Описание закрепления на местности | Средняя квадратическая погрешность определения координат характерных точек границ земельного участка, м |
|  | X          | Y          |                                   |   |
| 1  | 2          | 3          | 4                                 | 5   |
| 1636   | 778909.63  | 1313759.48 | данные отсутствуют                | 0.5   |
| 1637   | 778911.83  | 1313759.96 | данные отсутствуют                | 0.5   |
| 1638   | 778911.35  | 1313762.16 | данные отсутствуют                | 0.5   |
| 1639   | 778909.15  | 1313761.68 | данные отсутствуют                | 0.5   |
| 1640   | 779014.28  | 1313783.75 | данные отсутствуют                | 0.5   |
| 1641   | 779016.47  | 1313784.23 | данные отсутствуют                | 0.5   |
| 1642   | 779015.99  | 1313786.43 | данные отсутствуют                | 0.5   |
| 1643   | 779013.79  | 1313785.95 | данные отсутствуют                | 0.5   |
| 1644   | 779176.57  | 1313821.57 | данные отсутствуют                | 0.5   |
| 1645   | 779183.89  | 1313822.47 | данные отсутствуют                | 0.5   |
| 1646   | 779183.65  | 1313824.45 | данные отсутствуют                | 0.5   |
| 1647   | 779176.23  | 1313823.55 | данные отсутствуют                | 0.5   |
| 1648   | 779171.46  | 1313829.54 | данные отсутствуют                | 0.5   |
| 1649   | 779169.89  | 1313828.29 | данные отсутствуют                | 0.5   |
| 1650   | 779174.69  | 1313822.27 | данные отсутствуют                | 0.5   |

|                               |         |                   |
|-------------------------------|---------|-------------------|
| Государственный регистратор   |         | ФГИС ЕГРН         |
| полное наименование должности | подпись | инициалы, фамилия |

М.П.

Выписка из Единого государственного реестра недвижимости об объекте недвижимости  
Описание местоположения земельного участка

|   |                                       |  |                           |
|---|---------------------------------------|--|---------------------------|
| <b>Земельный участок</b>                  |                                       |  |                           |
| <small>(вид объекта недвижимости)</small> |                                       |  |                           |
| Лист № ___ Раздела <b>3.2</b>             | Всего листов раздела <b>3.2</b> : ___ | Всего разделов: ___                              | Всего листов выписки: ___ |
| <b>30.09.2021.№ 99/2021/420876982</b>     |                                       |  |                           |
| Кадастровый номер:                        |                                       | <b>02:17:000000:121(единое землепользование)</b> |                           |

| Сведения о характерных точках границы земельного участка |            |            |                                   |   |
|--|------------|------------|-----------------------------------|---|
| Система координат  |            |            |                                   |   |
| Зона №   |            |            |                                   |   |
| Номер точки  | Координаты |            | Описание закрепления на местности | Средняя квадратическая погрешность определения координат характерных точек границ земельного участка, м |
|  | X          | Y          |                                   |   |
| 1  | 2          | 3          | 4                                 | 5   |
| 1651   | 779172.36  | 1313814.47 | данные отсутствуют                | 0.5   |
| 1652   | 779174.27  | 1313813.89 | данные отсутствуют                | 0.5   |
| 1653   | 779266.11  | 1314027.45 | данные отсутствуют                | 0.5   |
| 1654   | 779267     | 1314029.51 | данные отсутствуют                | 0.5   |
| 1655   | 779264.93  | 1314030.4  | данные отсутствуют                | 0.5   |
| 1656   | 779264.04  | 1314028.34 | данные отсутствуют                | 0.5   |
| 1657   | 806442.77  | 1326639.33 | Закрепление отсутствует           | 0.5   |
| 1658   | 806444.69  | 1326640.48 | Закрепление отсутствует           | 0.5   |
| 1659   | 806443.54  | 1326642.42 | Закрепление отсутствует           | 0.5   |
| 1660   | 806441.61  | 1326641.25 | Закрепление отсутствует           | 0.5   |
| 1661   | 779936.64  | 1324409.69 | Закрепление отсутствует           | 0.5   |
| 1662   | 779938.54  | 1324410.9  | Закрепление отсутствует           | 0.5   |
| 1663   | 779937.33  | 1324412.8  | Закрепление отсутствует           | 0.5   |
| 1664   | 779935.43  | 1324411.59 | Закрепление отсутствует           | 0.5   |
| 1665   | 776967.58  | 1323794.07 | данные отсутствуют                | данные отсутствуют  |

|                               |         |                   |
|-------------------------------|---------|-------------------|
| Государственный регистратор   |         | ФГИС ЕГРН         |
| полное наименование должности | подпись | инициалы, фамилия |

М.П.

Раздел 3.2

Выписка из Единого государственного реестра недвижимости об объекте недвижимости  
Описание местоположения земельного участка

|   |                                       |  |                           |
|---|---------------------------------------|--|---------------------------|
| <b>Земельный участок</b>                  |                                       |  |                           |
| <small>(вид объекта недвижимости)</small> |                                       |  |                           |
| Лист № ___ Раздела <b>3.2</b>             | Всего листов раздела <b>3.2</b> : ___ | Всего разделов: ___                              | Всего листов выписки: ___ |
| <b>30.09.2021.№ 99/2021/420876982</b>     |                                       |  |                           |
| Кадастровый номер:                        |                                       | <b>02:17:000000:121(единое землепользование)</b> |                           |

| Сведения о характерных точках границы земельного участка |            |            |                                   |   |
|--|------------|------------|-----------------------------------|---|
| Система координат  |            |            |                                   |   |
| Зона №   |            |            |                                   |   |
| Номер точки  | Координаты |            | Описание закрепления на местности | Средняя квадратическая погрешность определения координат характерных точек границ земельного участка, м |
|  | X          | Y          |                                   |   |
| 1  | 2          | 3          | 4                                 | 5   |
| 1666   | 776969.28  | 1323795.53 | данные отсутствуют                | данные отсутствуют  |
| 1667   | 776967.82  | 1323797.24 | данные отсутствуют                | данные отсутствуют  |
| 1668   | 776966.11  | 1323795.78 | данные отсутствуют                | данные отсутствуют  |
| 1669   | 778315.18  | 1322217.19 | данные отсутствуют                | данные отсутствуют  |
| 1670   | 778316.89  | 1322218.65 | данные отсутствуют                | данные отсутствуют  |
| 1671   | 778315.43  | 1322220.36 | данные отсутствуют                | данные отсутствуют  |
| 1672   | 778313.72  | 1322218.9  | данные отсутствуют                | данные отсутствуют  |
| 1673   | 804964.32  | 1328672.64 | Закрепление отсутствует           | 0.5   |
| 1674   | 804965.98  | 1328674.15 | Закрепление отсутствует           | 0.5   |
| 1675   | 804964.47  | 1328675.82 | Закрепление отсутствует           | 0.5   |
| 1676   | 804962.81  | 1328674.3  | Закрепление отсутствует           | 0.5   |
| 1677   | 777861.33  | 1323058.83 | данные отсутствуют                | данные отсутствуют  |
| 1678   | 777863.04  | 1323060.29 | данные отсутствуют                | данные отсутствуют  |
| 1679   | 777861.58  | 1323062    | данные отсутствуют                | данные отсутствуют  |
| 1680   | 777859.87  | 1323060.54 | данные отсутствуют                | данные отсутствуют  |

|                               |         |                   |
|-------------------------------|---------|-------------------|
| Государственный регистратор   |         | ФГИС ЕГРН         |
| полное наименование должности | подпись | инициалы, фамилия |

М.П.

Выписка из Единого государственного реестра недвижимости об объекте недвижимости  
Описание местоположения земельного участка

|                                       |                    |  |                     |
|---------------------------------------|--------------------|--|---------------------|
| <b>Земельный участок</b>              |                    |  |                     |
| (вид объекта недвижимости)            |                    |  |                     |
| Лист № ___                            | Раздела <b>3.2</b> | Всего листов раздела <b>3.2</b> : ___            | Всего разделов: ___ |
| Всего листов выписки: ___             |                    |  |                     |
| <b>30.09.2021 № 99/2021/420876982</b> |                    |  |                     |
| Кадастровый номер:                    |                    | <b>02:17:000000:121(единое землепользование)</b> |                     |

| Сведения о характерных точках границы земельного участка |            |            |                                   |   |
|--|------------|------------|-----------------------------------|---|
| Система координат  |            |            |                                   |   |
| Зона №   |            |            |                                   |   |
| Номер точки  | Координаты |            | Описание закрепления на местности | Средняя квадратическая погрешность определения координат характерных точек границ земельного участка, м |
|  | X          | Y          |                                   |   |
| 1  | 2          | 3          | 4                                 | 5   |
| 1681   | 777089.68  | 1323653.29 | данные отсутствуют                | данные отсутствуют  |
| 1682   | 777091.38  | 1323654.75 | данные отсутствуют                | данные отсутствуют  |
| 1683   | 777089.92  | 1323656.46 | данные отсутствуют                | данные отсутствуют  |
| 1684   | 777088.21  | 1323655    | данные отсутствуют                | данные отсутствуют  |
| 1685   | 778047.81  | 1322530.95 | данные отсутствуют                | данные отсутствуют  |
| 1686   | 778049.52  | 1322532.41 | данные отсутствуют                | данные отсутствуют  |
| 1687   | 778048.06  | 1322534.12 | данные отсутствуют                | данные отсутствуют  |
| 1688   | 778046.35  | 1322532.66 | данные отсутствуют                | данные отсутствуют  |
| 1689   | 779755.72  | 1338058.14 | Закрепление отсутствует           | 0.5   |
| 1690   | 779754.59  | 1338056.49 | Закрепление отсутствует           | 0.5   |
| 1691   | 779754.49  | 1338054.46 | Закрепление отсутствует           | 0.5   |
| 1692   | 779761.3   | 1338051.7  | Закрепление отсутствует           | 0.5   |
| 1693   | 779758.5   | 1338042.46 | Закрепление отсутствует           | 0.5   |
| 1694   | 779759.86  | 1338041.42 | Закрепление отсутствует           | 0.5   |
| 1695   | 779761.85  | 1338041.12 | Закрепление отсутствует           | 0.5   |

|                               |         |                   |
|-------------------------------|---------|-------------------|
| Государственный регистратор   |         | ФГИС ЕГРН         |
| полное наименование должности | подпись | инициалы, фамилия |

М.П.

Раздел 3.2

Выписка из Единого государственного реестра недвижимости об объекте недвижимости  
Описание местоположения земельного участка

|                                       |                    |  |                     |
|---------------------------------------|--------------------|--|---------------------|
| <b>Земельный участок</b>              |                    |  |                     |
| (вид объекта недвижимости)            |                    |  |                     |
| Лист № ___                            | Раздела <b>3.2</b> | Всего листов раздела <b>3.2</b> : ___            | Всего разделов: ___ |
| Всего листов выписки: ___             |                    |  |                     |
| <b>30.09.2021 № 99/2021/420876982</b> |                    |  |                     |
| Кадастровый номер:                    |                    | <b>02:17:000000:121(единое землепользование)</b> |                     |

| Сведения о характерных точках границы земельного участка |            |            |                                   |   |
|--|------------|------------|-----------------------------------|---|
| Система координат  |            |            |                                   |   |
| Зона №   |            |            |                                   |   |
| Номер точки  | Координаты |            | Описание закрепления на местности | Средняя квадратическая погрешность определения координат характерных точек границ земельного участка, м |
|  | X          | Y          |                                   |   |
| 1  | 2          | 3          | 4                                 | 5   |
| 1696   | 779763.41  | 1338051.55 | Закрепление отсутствует           | 0.5   |
| 1697   | 779771.28  | 1338054.35 | Закрепление отсутствует           | 0.5   |
| 1698   | 779770.61  | 1338056.24 | Закрепление отсутствует           | 0.5   |
| 1699   | 779762.66  | 1338053.41 | Закрепление отсутствует           | 0.5   |
| 1700   | 778181.29  | 1322376.65 | данные отсутствуют                | данные отсутствуют  |
| 1701   | 778183     | 1322378.11 | данные отсутствуют                | данные отсутствуют  |
| 1702   | 778181.54  | 1322379.82 | данные отсутствуют                | данные отсутствуют  |
| 1703   | 778179.83  | 1322378.36 | данные отсутствуют                | данные отсутствуют  |
| 1704   | 778381.79  | 1323392.07 | данные отсутствуют                | данные отсутствуют  |
| 1705   | 778383.5   | 1323393.53 | данные отсутствуют                | данные отсутствуют  |
| 1706   | 778382.04  | 1323395.24 | данные отсутствуют                | данные отсутствуют  |
| 1707   | 778380.33  | 1323393.78 | данные отсутствуют                | данные отсутствуют  |
| 1708   | 804843.71  | 1328803.89 | Закрепление отсутствует           | 0.5   |
| 1709   | 804845.37  | 1328805.4  | Закрепление отсутствует           | 0.5   |
| 1710   | 804843.86  | 1328807.07 | Закрепление отсутствует           | 0.5   |

|                               |         |                   |
|-------------------------------|---------|-------------------|
| Государственный регистратор   |         | ФГИС ЕГРН         |
| полное наименование должности | подпись | инициалы, фамилия |

М.П.

|                                       |                    |  |                     |
|---------------------------------------|--------------------|--|---------------------|
| <b>Земельный участок</b>              |                    |  |                     |
| (вид объекта недвижимости)            |                    |  |                     |
| Лист № ___                            | Раздела <b>3.2</b> | Всего листов раздела <b>3.2</b> : ___            | Всего разделов: ___ |
| Всего листов выписки: ___             |                    |  |                     |
| <b>30.09.2021.№ 99/2021/420876982</b> |                    |  |                     |
| Кадастровый номер:                    |                    | <b>02:17:000000:121(единое землепользование)</b> |                     |

| Сведения о характерных точках границы земельного участка |            |            |                                   |   |
|--|------------|------------|-----------------------------------|---|
| Система координат  |            |            |                                   |   |
| Зона №   |            |            |                                   |   |
| Номер точки  | Координаты |            | Описание закрепления на местности | Средняя квадратическая погрешность определения координат характерных точек границ земельного участка, м |
|  | X          | Y          |                                   |   |
| 1  | 2          | 3          | 4                                 | 5   |
| 1711   | 804842.2   | 1328805.55 | Закрепление отсутствует           | 0.5   |
| 1712   | 778546.19  | 1321949.66 | данные отсутствуют                | данные отсутствуют  |
| 1713   | 778547.9   | 1321951.12 | данные отсутствуют                | данные отсутствуют  |
| 1714   | 778546.44  | 1321952.83 | данные отсутствуют                | данные отсутствуют  |
| 1715   | 778544.73  | 1321951.37 | данные отсутствуют                | данные отсутствуют  |
| 1716   | 779727.37  | 1324117.46 | Закрепление отсутствует           | 0.5   |
| 1717   | 779727.75  | 1324119.68 | Закрепление отсутствует           | 0.5   |
| 1718   | 779725.53  | 1324120.05 | Закрепление отсутствует           | 0.5   |
| 1719   | 779725.15  | 1324117.83 | Закрепление отсутствует           | 0.5   |
| 1720   | 780119.65  | 1324526.14 | Закрепление отсутствует           | 0.5   |
| 1721   | 780121.55  | 1324527.35 | Закрепление отсутствует           | 0.5   |
| 1722   | 780120.34  | 1324529.25 | Закрепление отсутствует           | 0.5   |
| 1723   | 780118.44  | 1324528.04 | Закрепление отсутствует           | 0.5   |
| 1724   | 805779.95  | 1327728.81 | Закрепление отсутствует           | 0.5   |
| 1725   | 805781.87  | 1327729.96 | Закрепление отсутствует           | 0.5   |

|                               |         |                   |
|-------------------------------|---------|-------------------|
| Государственный регистратор   |         | ФГИС ЕГРН         |
| полное наименование должности | подпись | инициалы, фамилия |

М.П.

Раздел 3.2

Выписка из Единого государственного реестра недвижимости об объекте недвижимости  
Описание местоположения земельного участка

|                                       |                    |  |                     |
|---------------------------------------|--------------------|--|---------------------|
| <b>Земельный участок</b>              |                    |  |                     |
| (вид объекта недвижимости)            |                    |  |                     |
| Лист № ___                            | Раздела <b>3.2</b> | Всего листов раздела <b>3.2</b> : ___            | Всего разделов: ___ |
| Всего листов выписки: ___             |                    |  |                     |
| <b>30.09.2021.№ 99/2021/420876982</b> |                    |  |                     |
| Кадастровый номер:                    |                    | <b>02:17:000000:121(единое землепользование)</b> |                     |

| Сведения о характерных точках границы земельного участка |            |            |                                   |   |
|--|------------|------------|-----------------------------------|---|
| Система координат  |            |            |                                   |   |
| Зона №   |            |            |                                   |   |
| Номер точки  | Координаты |            | Описание закрепления на местности | Средняя квадратическая погрешность определения координат характерных точек границ земельного участка, м |
|  | X          | Y          |                                   |   |
| 1  | 2          | 3          | 4                                 | 5   |
| 1726   | 805780.72  | 1327731.9  | Закрепление отсутствует           | 0.5   |
| 1727   | 805778.79  | 1327730.73 | Закрепление отсутствует           | 0.5   |
| 1728   | 805324.86  | 1328280.91 | Закрепление отсутствует           | 0.5   |
| 1729   | 805326.52  | 1328282.42 | Закрепление отсутствует           | 0.5   |
| 1730   | 805325.01  | 1328284.09 | Закрепление отсутствует           | 0.5   |
| 1731   | 805323.35  | 1328282.57 | Закрепление отсутствует           | 0.5   |
| 1732   | 767033.22  | 1331047.36 | данные отсутствуют                | данные отсутствуют  |
| 1733   | 767034.3   | 1331049.33 | данные отсутствуют                | данные отсутствуют  |
| 1734   | 767032.32  | 1331050.41 | данные отсутствуют                | данные отсутствуют  |
| 1735   | 767031.24  | 1331048.44 | данные отсутствуют                | данные отсутствуют  |
| 1736   | 767387.08  | 1330851.63 | данные отсутствуют                | данные отсутствуют  |
| 1737   | 767388.16  | 1330853.6  | данные отсутствуют                | данные отсутствуют  |
| 1738   | 767386.18  | 1330854.68 | данные отсутствуют                | данные отсутствуют  |
| 1739   | 767385.1   | 1330852.71 | данные отсутствуют                | данные отсутствуют  |
| 1740   | 765667.63  | 1331802.03 | данные отсутствуют                | данные отсутствуют  |

|                               |         |                   |
|-------------------------------|---------|-------------------|
| Государственный регистратор   |         | ФГИС ЕГРН         |
| полное наименование должности | подпись | инициалы, фамилия |

М.П.

Выписка из Единого государственного реестра недвижимости об объекте недвижимости  
Описание местоположения земельного участка

|                                       |                                       |  |                           |
|---------------------------------------|---------------------------------------|--|---------------------------|
| <b>Земельный участок</b>              |                                       |  |                           |
| (вид объекта недвижимости)            |                                       |  |                           |
| Лист № ___ Раздела <b>3.2</b>         | Всего листов раздела <b>3.2</b> : ___ | Всего разделов: ___                              | Всего листов выписки: ___ |
| <b>30.09.2021 № 99/2021/420876982</b> |                                       |  |                           |
| Кадастровый номер:                    |                                       | <b>02:17:000000:121(единое землепользование)</b> |                           |

| Сведения о характерных точках границы земельного участка |            |            |                                   |   |
|--|------------|------------|-----------------------------------|---|
| Система координат  |            |            |                                   |   |
| Зона №   |            |            |                                   |   |
| Номер точки  | Координаты |            | Описание закрепления на местности | Средняя квадратическая погрешность определения координат характерных точек границ земельного участка, м |
|  | X          | Y          |                                   |   |
| 1  | 2          | 3          | 4                                 | 5   |
| 1741   | 765667.99  | 1331804.25 | данные отсутствуют                | данные отсутствуют  |
| 1742   | 765665.77  | 1331804.62 | данные отсутствуют                | данные отсутствуют  |
| 1743   | 765665.41  | 1331802.4  | данные отсутствуют                | данные отсутствуют  |
| 1744   | 778266.86  | 1323318.56 | данные отсутствуют                | данные отсутствуют  |
| 1745   | 778268.57  | 1323320.02 | данные отсутствуют                | данные отсутствуют  |
| 1746   | 778267.11  | 1323321.73 | данные отсутствуют                | данные отсутствуют  |
| 1747   | 778265.4   | 1323320.27 | данные отсутствуют                | данные отсутствуют  |
| 1748   | 760304.5   | 1310086.95 | Закрепление отсутствует           | 0.5   |
| 1749   | 760303.76  | 1310089.07 | Закрепление отсутствует           | 0.5   |
| 1750   | 760301.64  | 1310088.33 | Закрепление отсутствует           | 0.5   |
| 1751   | 760302.38  | 1310086.2  | Закрепление отсутствует           | 0.5   |
| 1752   | 776290.02  | 1324585.54 | данные отсутствуют                | данные отсутствуют  |
| 1753   | 776291.72  | 1324587    | данные отсутствуют                | данные отсутствуют  |
| 1754   | 776290.26  | 1324588.72 | данные отсутствуют                | данные отсутствуют  |
| 1755   | 776288.55  | 1324587.26 | данные отсутствуют                | данные отсутствуют  |

|                               |         |                   |
|-------------------------------|---------|-------------------|
| Государственный регистратор   |         | ФГИС ЕГРН         |
| полное наименование должности | подпись | инициалы, фамилия |

М.П.

Выписка из Единого государственного реестра недвижимости об объекте недвижимости  
Описание местоположения земельного участка

|                                       |                                       |  |                           |
|---------------------------------------|---------------------------------------|--|---------------------------|
| <b>Земельный участок</b>              |                                       |  |                           |
| (вид объекта недвижимости)            |                                       |  |                           |
| Лист № ___ Раздела <b>3.2</b>         | Всего листов раздела <b>3.2</b> : ___ | Всего разделов: ___                              | Всего листов выписки: ___ |
| <b>30.09.2021 № 99/2021/420876982</b> |                                       |  |                           |
| Кадастровый номер:                    |                                       | <b>02:17:000000:121(единое землепользование)</b> |                           |

| Сведения о характерных точках границы земельного участка |            |            |                                   |   |
|--|------------|------------|-----------------------------------|---|
| Система координат  |            |            |                                   |   |
| Зона №   |            |            |                                   |   |
| Номер точки  | Координаты |            | Описание закрепления на местности | Средняя квадратическая погрешность определения координат характерных точек границ земельного участка, м |
|  | X          | Y          |                                   |   |
| 1  | 2          | 3          | 4                                 | 5   |
| 1756   | 805503.77  | 1328085.51 | Закрепление отсутствует           | 0.5   |
| 1757   | 805505.43  | 1328087.02 | Закрепление отсутствует           | 0.5   |
| 1758   | 805503.92  | 1328088.69 | Закрепление отсутствует           | 0.5   |
| 1759   | 805502.26  | 1328087.17 | Закрепление отсутствует           | 0.5   |
| 1760   | 760250.04  | 1310250.64 | Закрепление отсутствует           | 0.5   |
| 1761   | 760243.67  | 1310245.29 | Закрепление отсутствует           | 0.5   |
| 1762   | 760249.27  | 1310238.64 | Закрепление отсутствует           | 0.5   |
| 1763   | 760255.64  | 1310244    | Закрепление отсутствует           | 0.5   |
| 1764   | 780294.15  | 1324637.07 | Закрепление отсутствует           | 0.5   |
| 1765   | 780296.05  | 1324638.28 | Закрепление отсутствует           | 0.5   |
| 1766   | 780294.84  | 1324640.18 | Закрепление отсутствует           | 0.5   |
| 1767   | 780292.94  | 1324638.97 | Закрепление отсутствует           | 0.5   |
| 1768   | 805383.12  | 1328216.86 | Закрепление отсутствует           | 0.5   |
| 1769   | 805384.78  | 1328218.37 | Закрепление отсутствует           | 0.5   |
| 1770   | 805383.27  | 1328220.04 | Закрепление отсутствует           | 0.5   |

|                               |         |                   |
|-------------------------------|---------|-------------------|
| Государственный регистратор   |         | ФГИС ЕГРН         |
| полное наименование должности | подпись | инициалы, фамилия |

М.П.

Выписка из Единого государственного реестра недвижимости об объекте недвижимости  
Описание местоположения земельного участка

|                                       |                    |  |                     |
|---------------------------------------|--------------------|--|---------------------|
| <b>Земельный участок</b>              |                    |  |                     |
| (вид объекта недвижимости)            |                    |  |                     |
| Лист № ___                            | Раздела <b>3.2</b> | Всего листов раздела <b>3.2</b> : ___            | Всего разделов: ___ |
| Всего листов выписки: ___             |                    |  |                     |
| <b>30.09.2021 № 99/2021/420876982</b> |                    |  |                     |
| Кадастровый номер:                    |                    | <b>02:17:000000:121(единое землепользование)</b> |                     |

| Сведения о характерных точках границы земельного участка |            |            |                                   |   |
|--|------------|------------|-----------------------------------|---|
| Система координат  |            |            |                                   |   |
| Зона №   |            |            |                                   |   |
| Номер точки  | Координаты |            | Описание закрепления на местности | Средняя квадратическая погрешность определения координат характерных точек границ земельного участка, м |
|  | X          | Y          |                                   |   |
| 1  | 2          | 3          | 4                                 | 5   |
| 1771   | 805381.61  | 1328218.52 | Закрепление отсутствует           | 0.5   |
| 1772   | 780582.92  | 1324903.7  | Закрепление отсутствует           | 0.5   |
| 1773   | 780584.19  | 1324905.56 | Закрепление отсутствует           | 0.5   |
| 1774   | 780582.33  | 1324906.84 | Закрепление отсутствует           | 0.5   |
| 1775   | 780581.06  | 1324904.98 | Закрепление отсутствует           | 0.5   |
| 1776   | 765972.94  | 1331633.47 | данные отсутствуют                | данные отсутствуют  |
| 1777   | 765973.3   | 1331635.69 | данные отсутствуют                | данные отсутствуют  |
| 1778   | 765971.08  | 1331636.06 | данные отсутствуют                | данные отсутствуют  |
| 1779   | 765970.72  | 1331633.84 | данные отсутствуют                | данные отсутствуют  |
| 1780   | 767208.53  | 1330950.41 | данные отсутствуют                | данные отсутствуют  |
| 1781   | 767209.61  | 1330952.38 | данные отсутствуют                | данные отсутствуют  |
| 1782   | 767207.63  | 1330953.46 | данные отсутствуют                | данные отсутствуют  |
| 1783   | 767206.55  | 1330951.49 | данные отсутствуют                | данные отсутствуют  |
| 1784   | 806237.47  | 1326976.97 | Закрепление отсутствует           | 0.5   |
| 1785   | 806239.39  | 1326978.13 | Закрепление отсутствует           | 0.5   |

|                               |         |                   |
|-------------------------------|---------|-------------------|
| Государственный регистратор   |         | ФГИС ЕГРН         |
| полное наименование должности | подпись | инициалы, фамилия |

М.П.

Раздел 3.2

Выписка из Единого государственного реестра недвижимости об объекте недвижимости  
Описание местоположения земельного участка

|                                       |                    |  |                     |
|---------------------------------------|--------------------|--|---------------------|
| <b>Земельный участок</b>              |                    |  |                     |
| (вид объекта недвижимости)            |                    |  |                     |
| Лист № ___                            | Раздела <b>3.2</b> | Всего листов раздела <b>3.2</b> : ___            | Всего разделов: ___ |
| Всего листов выписки: ___             |                    |  |                     |
| <b>30.09.2021 № 99/2021/420876982</b> |                    |  |                     |
| Кадастровый номер:                    |                    | <b>02:17:000000:121(единое землепользование)</b> |                     |

| Сведения о характерных точках границы земельного участка |            |            |                                   |   |
|--|------------|------------|-----------------------------------|---|
| Система координат  |            |            |                                   |   |
| Зона №   |            |            |                                   |   |
| Номер точки  | Координаты |            | Описание закрепления на местности | Средняя квадратическая погрешность определения координат характерных точек границ земельного участка, м |
|  | X          | Y          |                                   |   |
| 1  | 2          | 3          | 4                                 | 5   |
| 1786   | 806238.24  | 1326980.06 | Закрепление отсутствует           | 0.5   |
| 1787   | 806236.31  | 1326978.9  | Закрепление отсутствует           | 0.5   |
| 1788   | 805143.34  | 1328477.64 | Закрепление отсутствует           | 0.5   |
| 1789   | 805145     | 1328479.15 | Закрепление отсутствует           | 0.5   |
| 1790   | 805143.49  | 1328480.82 | Закрепление отсутствует           | 0.5   |
| 1791   | 805141.83  | 1328479.3  | Закрепление отсутствует           | 0.5   |
| 1792   | 805612.61  | 1327967.56 | Закрепление отсутствует           | 0.5   |
| 1793   | 805614.27  | 1327969.06 | Закрепление отсутствует           | 0.5   |
| 1794   | 805612.76  | 1327970.74 | Закрепление отсутствует           | 0.5   |
| 1795   | 805611.1   | 1327969.22 | Закрепление отсутствует           | 0.5   |
| 1796   | 758082.92  | 1310709.81 | Закрепление отсутствует           | 0.5   |
| 1797   | 758083.4   | 1310712.01 | Закрепление отсутствует           | 0.5   |
| 1798   | 758081.21  | 1310712.49 | Закрепление отсутствует           | 0.5   |
| 1799   | 758080.72  | 1310710.29 | Закрепление отсутствует           | 0.5   |
| 1800   | 805557.02  | 1328027.62 | Закрепление отсутствует           | 0.5   |

|                               |         |                   |
|-------------------------------|---------|-------------------|
| Государственный регистратор   |         | ФГИС ЕГРН         |
| полное наименование должности | подпись | инициалы, фамилия |

М.П.



Выписка из Единого государственного реестра недвижимости об объекте недвижимости  
Описание местоположения земельного участка

|                                       |                    |  |                     |
|---------------------------------------|--------------------|--|---------------------|
| <b>Земельный участок</b>              |                    |  |                     |
| (вид объекта недвижимости)            |                    |  |                     |
| Лист № ___                            | Раздела <b>3.2</b> | Всего листов раздела <b>3.2</b> : ___            | Всего разделов: ___ |
| Всего листов выписки: ___             |                    |  |                     |
| <b>30.09.2021.№ 99/2021/420876982</b> |                    |  |                     |
| Кадастровый номер:                    |                    | <b>02:17:000000:121(единое землепользование)</b> |                     |

| Сведения о характерных точках границы земельного участка |            |            |                                   |   |
|--|------------|------------|-----------------------------------|---|
| Система координат  |            |            |                                   |   |
| Зона №   |            |            |                                   |   |
| Номер точки  | Координаты |            | Описание закрепления на местности | Средняя квадратическая погрешность определения координат характерных точек границ земельного участка, м |
|  | X          | Y          |                                   |   |
| 1  | 2          | 3          | 4                                 | 5   |
| 1801   | 805558.68  | 1328029.13 | Закрепление отсутствует           | 0.5   |
| 1802   | 805557.17  | 1328030.8  | Закрепление отсутствует           | 0.5   |
| 1803   | 805555.51  | 1328029.28 | Закрепление отсутствует           | 0.5   |
| 1804   | 805728.6   | 1327813.6  | Закрепление отсутствует           | 0.5   |
| 1805   | 805730.53  | 1327814.75 | Закрепление отсутствует           | 0.5   |
| 1806   | 805729.37  | 1327816.69 | Закрепление отсутствует           | 0.5   |
| 1807   | 805727.45  | 1327815.52 | Закрепление отсутствует           | 0.5   |
| 1808   | 760087.07  | 1310278.21 | Закрепление отсутствует           | 0.5   |
| 1809   | 760087.34  | 1310280.44 | Закрепление отсутствует           | 0.5   |
| 1810   | 760085.11  | 1310280.72 | Закрепление отсутствует           | 0.5   |
| 1811   | 760084.83  | 1310278.48 | Закрепление отсутствует           | 0.5   |
| 1812   | 757921.89  | 1310744.59 | Закрепление отсутствует           | 0.5   |
| 1813   | 757922.37  | 1310746.79 | Закрепление отсутствует           | 0.5   |
| 1814   | 757920.18  | 1310747.27 | Закрепление отсутствует           | 0.5   |
| 1815   | 757919.69  | 1310745.07 | Закрепление отсутствует           | 0.5   |

|                               |         |                   |
|-------------------------------|---------|-------------------|
| Государственный регистратор   |         | ФГИС ЕГРН         |
| полное наименование должности | подпись | инициалы, фамилия |

М.П.

Выписка из Единого государственного реестра недвижимости об объекте недвижимости  
Описание местоположения земельного участка

|                                       |                    |  |                     |
|---------------------------------------|--------------------|--|---------------------|
| <b>Земельный участок</b>              |                    |  |                     |
| (вид объекта недвижимости)            |                    |  |                     |
| Лист № ___                            | Раздела <b>3.2</b> | Всего листов раздела <b>3.2</b> : ___            | Всего разделов: ___ |
| Всего листов выписки: ___             |                    |  |                     |
| <b>30.09.2021.№ 99/2021/420876982</b> |                    |  |                     |
| Кадастровый номер:                    |                    | <b>02:17:000000:121(единое землепользование)</b> |                     |

| Сведения о характерных точках границы земельного участка |            |            |                                   |   |
|--|------------|------------|-----------------------------------|---|
| Система координат  |            |            |                                   |   |
| Зона №   |            |            |                                   |   |
| Номер точки  | Координаты |            | Описание закрепления на местности | Средняя квадратическая погрешность определения координат характерных точек границ земельного участка, м |
|  | X          | Y          |                                   |   |
| 1  | 2          | 3          | 4                                 | 5   |
| 1816   | 780719.72  | 1325471.1  | Закрепление отсутствует           | 0.5   |
| 1817   | 780720.99  | 1325472.96 | Закрепление отсутствует           | 0.5   |
| 1818   | 780719.13  | 1325474.23 | Закрепление отсутствует           | 0.5   |
| 1819   | 780717.86  | 1325472.37 | Закрепление отсутствует           | 0.5   |
| 1820   | 760357.62  | 1309932.8  | Закрепление отсутствует           | 0.5   |
| 1821   | 760356.88  | 1309934.92 | Закрепление отсутствует           | 0.5   |
| 1822   | 760354.76  | 1309934.18 | Закрепление отсутствует           | 0.5   |
| 1823   | 760355.5   | 1309932.05 | Закрепление отсутствует           | 0.5   |
| 1824   | 805085.09  | 1328540.84 | Закрепление отсутствует           | 0.5   |
| 1825   | 805086.75  | 1328542.35 | Закрепление отсутствует           | 0.5   |
| 1826   | 805085.24  | 1328544.02 | Закрепление отсутствует           | 0.5   |
| 1827   | 805083.58  | 1328542.5  | Закрепление отсутствует           | 0.5   |
| 1828   | 780392.31  | 1324699.56 | Закрепление отсутствует           | 0.5   |
| 1829   | 780394.21  | 1324700.77 | Закрепление отсутствует           | 0.5   |
| 1830   | 780393     | 1324702.67 | Закрепление отсутствует           | 0.5   |

|                               |         |                   |
|-------------------------------|---------|-------------------|
| Государственный регистратор   |         | ФГИС ЕГРН         |
| полное наименование должности | подпись | инициалы, фамилия |

М.П.

Выписка из Единого государственного реестра недвижимости об объекте недвижимости  
Описание местоположения земельного участка

|   |                    |  |                     |
|---|--------------------|--|---------------------|
| <b>Земельный участок</b>                  |                    |  |                     |
| <small>(вид объекта недвижимости)</small> |                    |  |                     |
| Лист № ___                                | Раздела <b>3.2</b> | Всего листов раздела <b>3.2</b> : ___            | Всего разделов: ___ |
| Всего листов выписки: ___                 |                    |  |                     |
| <b>30.09.2021 № 99/2021/420876982</b>     |                    |  |                     |
| Кадастровый номер:                        |                    | <b>02:17:000000:121(единое землепользование)</b> |                     |

| Сведения о характерных точках границы земельного участка |            |            |                                   |   |
|--|------------|------------|-----------------------------------|---|
| Система координат  |            |            |                                   |   |
| Зона №   |            |            |                                   |   |
| Номер точки  | Координаты |            | Описание закрепления на местности | Средняя квадратическая погрешность определения координат характерных точек границ земельного участка, м |
|  | X          | Y          |                                   |   |
| 1  | 2          | 3          | 4                                 | 5   |
| 1831   | 780391.1   | 1324701.46 | Закрепление отсутствует           | 0.5   |
| 1832   | 775933.81  | 1325002.52 | данные отсутствуют                | данные отсутствуют  |
| 1833   | 775935.51  | 1325003.98 | данные отсутствуют                | данные отсутствуют  |
| 1834   | 775934.05  | 1325005.69 | данные отсутствуют                | данные отсутствуют  |
| 1835   | 775932.34  | 1325004.23 | данные отсутствуют                | данные отсутствуют  |
| 1836   | 766126.51  | 1331548.79 | данные отсутствуют                | данные отсутствуют  |
| 1837   | 766126.87  | 1331551.01 | данные отсутствуют                | данные отсутствуют  |
| 1838   | 766124.65  | 1331551.38 | данные отсутствуют                | данные отсутствуют  |
| 1839   | 766124.29  | 1331549.16 | данные отсутствуют                | данные отсутствуют  |
| 1840   | 776832.19  | 1323952.86 | данные отсутствуют                | данные отсутствуют  |
| 1841   | 776833.89  | 1323954.32 | данные отсутствуют                | данные отсутствуют  |
| 1842   | 776832.43  | 1323956.03 | данные отсутствуют                | данные отсутствуют  |
| 1843   | 776830.72  | 1323954.57 | данные отсутствуют                | данные отсутствуют  |
| 1844   | 788450.86  | 1314772.73 | данные отсутствуют                | данные отсутствуют  |
| 1845   | 788452.75  | 1314773.95 | данные отсутствуют                | данные отсутствуют  |

|                               |         |                   |
|-------------------------------|---------|-------------------|
| Государственный регистратор   |         | ФГИС ЕГРН         |
| полное наименование должности | подпись | инициалы, фамилия |

М.П.

Раздел 3.2

Выписка из Единого государственного реестра недвижимости об объекте недвижимости  
Описание местоположения земельного участка

|   |                    |  |                     |
|---|--------------------|--|---------------------|
| <b>Земельный участок</b>                  |                    |  |                     |
| <small>(вид объекта недвижимости)</small> |                    |  |                     |
| Лист № ___                                | Раздела <b>3.2</b> | Всего листов раздела <b>3.2</b> : ___            | Всего разделов: ___ |
| Всего листов выписки: ___                 |                    |  |                     |
| <b>30.09.2021 № 99/2021/420876982</b>     |                    |  |                     |
| Кадастровый номер:                        |                    | <b>02:17:000000:121(единое землепользование)</b> |                     |

| Сведения о характерных точках границы земельного участка |            |            |                                   |   |
|--|------------|------------|-----------------------------------|---|
| Система координат  |            |            |                                   |   |
| Зона №   |            |            |                                   |   |
| Номер точки  | Координаты |            | Описание закрепления на местности | Средняя квадратическая погрешность определения координат характерных точек границ земельного участка, м |
|  | X          | Y          |                                   |   |
| 1  | 2          | 3          | 4                                 | 5   |
| 1846   | 788451.54  | 1314775.84 | данные отсутствуют                | данные отсутствуют  |
| 1847   | 788449.65  | 1314774.63 | данные отсутствуют                | данные отсутствуют  |
| 1848   | 805443.26  | 1328151.71 | Закрепление отсутствует           | 0.5   |
| 1849   | 805444.92  | 1328153.22 | Закрепление отсутствует           | 0.5   |
| 1850   | 805443.41  | 1328154.89 | Закрепление отсутствует           | 0.5   |
| 1851   | 805441.75  | 1328153.37 | Закрепление отсутствует           | 0.5   |
| 1852   | 806289.14  | 1326891.69 | Закрепление отсутствует           | 0.5   |
| 1853   | 806291.07  | 1326892.85 | Закрепление отсутствует           | 0.5   |
| 1854   | 806289.91  | 1326894.78 | Закрепление отсутствует           | 0.5   |
| 1855   | 806287.99  | 1326893.61 | Закрепление отсутствует           | 0.5   |
| 1856   | 780569.09  | 1324793.35 | данные отсутствуют                | данные отсутствуют  |
| 1857   | 780574.56  | 1324797.29 | данные отсутствуют                | данные отсутствуют  |
| 1858   | 780570.28  | 1324803.2  | данные отсутствуют                | данные отсутствуют  |
| 1859   | 780564.82  | 1324799.27 | данные отсутствуют                | данные отсутствуют  |
| 1860   | 757386.5   | 1310860.22 | Закрепление отсутствует           | 0.5   |

|                               |         |                   |
|-------------------------------|---------|-------------------|
| Государственный регистратор   |         | ФГИС ЕГРН         |
| полное наименование должности | подпись | инициалы, фамилия |

М.П.

Выписка из Единого государственного реестра недвижимости об объекте недвижимости  
Описание местоположения земельного участка

|                                       |                    |  |                     |
|---------------------------------------|--------------------|--|---------------------|
| <b>Земельный участок</b>              |                    |  |                     |
| (вид объекта недвижимости)            |                    |  |                     |
| Лист № ___                            | Раздела <b>3.2</b> | Всего листов раздела <b>3.2</b> : ___            | Всего разделов: ___ |
| Всего листов выписки: ___             |                    |  |                     |
| <b>30.09.2021 № 99/2021/420876982</b> |                    |  |                     |
| Кадастровый номер:                    |                    | <b>02:17:000000:121(единое землепользование)</b> |                     |

| Сведения о характерных точках границы земельного участка |            |            |                                   |   |
|--|------------|------------|-----------------------------------|---|
| Система координат  |            |            |                                   |   |
| Зона №   |            |            |                                   |   |
| Номер точки  | Координаты |            | Описание закрепления на местности | Средняя квадратическая погрешность определения координат характерных точек границ земельного участка, м |
|  | X          | Y          |                                   |   |
| 1  | 2          | 3          | 4                                 | 5   |
| 1861   | 757386.98  | 1310862.42 | Закрепление отсутствует           | 0.5   |
| 1862   | 757384.79  | 1310862.9  | Закрепление отсутствует           | 0.5   |
| 1863   | 757384.3   | 1310860.7  | Закрепление отсутствует           | 0.5   |
| 1864   | 757567.12  | 1310821.04 | Закрепление отсутствует           | 0.5   |
| 1865   | 757567.6   | 1310823.24 | Закрепление отсутствует           | 0.5   |
| 1866   | 757565.41  | 1310823.72 | Закрепление отсутствует           | 0.5   |
| 1867   | 757564.92  | 1310821.52 | Закрепление отсутствует           | 0.5   |
| 1868   | 777994.64  | 1323144.83 | данные отсутствуют                | данные отсутствуют  |
| 1869   | 777996.35  | 1323146.29 | данные отсутствуют                | данные отсутствуют  |
| 1870   | 777994.89  | 1323148    | данные отсутствуют                | данные отсутствуют  |
| 1871   | 777993.18  | 1323146.54 | данные отсутствуют                | данные отсутствуют  |
| 1872   | 779681.26  | 1323915.03 | Закрепление отсутствует           | 0.5   |
| 1873   | 779681.64  | 1323917.25 | Закрепление отсутствует           | 0.5   |
| 1874   | 779679.42  | 1323917.63 | Закрепление отсутствует           | 0.5   |
| 1875   | 779679.04  | 1323915.4  | Закрепление отсутствует           | 0.5   |

|                               |         |                   |
|-------------------------------|---------|-------------------|
| Государственный регистратор   |         | ФГИС ЕГРН         |
| полное наименование должности | подпись | инициалы, фамилия |

М.П.

Раздел 3.2

Выписка из Единого государственного реестра недвижимости об объекте недвижимости  
Описание местоположения земельного участка

|                                       |                    |  |                     |
|---------------------------------------|--------------------|--|---------------------|
| <b>Земельный участок</b>              |                    |  |                     |
| (вид объекта недвижимости)            |                    |  |                     |
| Лист № ___                            | Раздела <b>3.2</b> | Всего листов раздела <b>3.2</b> : ___            | Всего разделов: ___ |
| Всего листов выписки: ___             |                    |  |                     |
| <b>30.09.2021 № 99/2021/420876982</b> |                    |  |                     |
| Кадастровый номер:                    |                    | <b>02:17:000000:121(единое землепользование)</b> |                     |

| Сведения о характерных точках границы земельного участка |            |            |                                   |   |
|--|------------|------------|-----------------------------------|---|
| Система координат  |            |            |                                   |   |
| Зона №   |            |            |                                   |   |
| Номер точки  | Координаты |            | Описание закрепления на местности | Средняя квадратическая погрешность определения координат характерных точек границ земельного участка, м |
|  | X          | Y          |                                   |   |
| 1  | 2          | 3          | 4                                 | 5   |
| 1876   | 804434.14  | 1329252.77 | Закрепление отсутствует           | 0.5   |
| 1877   | 804424.47  | 1329262.27 | Закрепление отсутствует           | 0.5   |
| 1878   | 804422.8   | 1329260.76 | Закрепление отсутствует           | 0.5   |
| 1879   | 804432.48  | 1329251.25 | Закрепление отсутствует           | 0.5   |
| 1880   | 779817.68  | 1337951.4  | Закрепление отсутствует           | 0.5   |
| 1881   | 779816.6   | 1337953.37 | Закрепление отсутствует           | 0.5   |
| 1882   | 779814.63  | 1337952.3  | Закрепление отсутствует           | 0.5   |
| 1883   | 779815.71  | 1337950.32 | Закрепление отсутствует           | 0.5   |
| 1884   | 786173.62  | 1317303.27 | данные отсутствуют                | данные отсутствуют  |
| 1885   | 786174.65  | 1317305.27 | данные отсутствуют                | данные отсутствуют  |
| 1886   | 786172.65  | 1317306.3  | данные отсутствуют                | данные отсутствуют  |
| 1887   | 786171.62  | 1317304.3  | данные отсутствуют                | данные отсутствуют  |
| 1888   | 786292     | 1317241.25 | данные отсутствуют                | данные отсутствуют  |
| 1889   | 786293.03  | 1317243.25 | данные отсутствуют                | данные отсутствуют  |
| 1890   | 786291.03  | 1317244.28 | данные отсутствуют                | данные отсутствуют  |

|                               |         |                   |
|-------------------------------|---------|-------------------|
| Государственный регистратор   |         | ФГИС ЕГРН         |
| полное наименование должности | подпись | инициалы, фамилия |

М.П.

Выписка из Единого государственного реестра недвижимости об объекте недвижимости  
Описание местоположения земельного участка

|   |                    |  |                     |
|---|--------------------|--|---------------------|
| <b>Земельный участок</b>                  |                    |  |                     |
| <small>(вид объекта недвижимости)</small> |                    |  |                     |
| Лист № ___                                | Раздела <b>3.2</b> | Всего листов раздела <b>3.2</b> : ___            | Всего разделов: ___ |
| Всего листов выписки: ___                 |                    |  |                     |
| <b>30.09.2021 № 99/2021/420876982</b>     |                    |  |                     |
| Кадастровый номер:                        |                    | <b>02:17:000000:121(единое землепользование)</b> |                     |

| Сведения о характерных точках границы земельного участка |            |            |                                   |   |
|--|------------|------------|-----------------------------------|---|
| Система координат  |            |            |                                   |   |
| Зона №   |            |            |                                   |   |
| Номер точки  | Координаты |            | Описание закрепления на местности | Средняя квадратическая погрешность определения координат характерных точек границ земельного участка, м |
|  | X          | Y          |                                   |   |
| 1  | 2          | 3          | 4                                 | 5   |
| 1891   | 786290     | 1317242.28 | данные отсутствуют                | данные отсутствуют  |
| 1892   | 805686.86  | 1327891.1  | Закрепление отсутствует           | 0.5   |
| 1893   | 805680.63  | 1327893.48 | Закрепление отсутствует           | 0.5   |
| 1894   | 805675.42  | 1327889.72 | Закрепление отсутствует           | 0.5   |
| 1895   | 805673.91  | 1327891.38 | Закрепление отсутствует           | 0.5   |
| 1896   | 805679.12  | 1327895.14 | Закрепление отсутствует           | 0.5   |
| 1897   | 805678.67  | 1327902.49 | Закрепление отсутствует           | 0.5   |
| 1898   | 805681.84  | 1327902.34 | Закрепление отсутствует           | 0.5   |
| 1899   | 805682.29  | 1327894.99 | Закрепление отсутствует           | 0.5   |
| 1900   | 805687.01  | 1327894.28 | Закрепление отсутствует           | 0.5   |
| 1901   | 805024.94  | 1328606.77 | Закрепление отсутствует           | 0.5   |
| 1902   | 805026.6   | 1328608.28 | Закрепление отсутствует           | 0.5   |
| 1903   | 805025.09  | 1328609.95 | Закрепление отсутствует           | 0.5   |
| 1904   | 805023.43  | 1328608.43 | Закрепление отсутствует           | 0.5   |
| 1905   | 780543.44  | 1325209.91 | Закрепление отсутствует           | 0.5   |

|                               |         |                   |
|-------------------------------|---------|-------------------|
| Государственный регистратор   |         | ФГИС ЕГРН         |
| полное наименование должности | подпись | инициалы, фамилия |

М.П.

Раздел 3.2

Выписка из Единого государственного реестра недвижимости об объекте недвижимости  
Описание местоположения земельного участка

|   |                    |  |                     |
|---|--------------------|--|---------------------|
| <b>Земельный участок</b>                  |                    |  |                     |
| <small>(вид объекта недвижимости)</small> |                    |  |                     |
| Лист № ___                                | Раздела <b>3.2</b> | Всего листов раздела <b>3.2</b> : ___            | Всего разделов: ___ |
| Всего листов выписки: ___                 |                    |  |                     |
| <b>30.09.2021 № 99/2021/420876982</b>     |                    |  |                     |
| Кадастровый номер:                        |                    | <b>02:17:000000:121(единое землепользование)</b> |                     |

| Сведения о характерных точках границы земельного участка |            |            |                                   |   |
|--|------------|------------|-----------------------------------|---|
| Система координат  |            |            |                                   |   |
| Зона №   |            |            |                                   |   |
| Номер точки  | Координаты |            | Описание закрепления на местности | Средняя квадратическая погрешность определения координат характерных точек границ земельного участка, м |
|  | X          | Y          |                                   |   |
| 1  | 2          | 3          | 4                                 | 5   |
| 1906   | 780539.87  | 1325221.65 | Закрепление отсутствует           | 0.5   |
| 1907   | 780537.95  | 1325221.07 | Закрепление отсутствует           | 0.5   |
| 1908   | 780540.72  | 1325211.96 | Закрепление отсутствует           | 0.5   |
| 1909   | 780537.47  | 1325213.17 | Закрепление отсутствует           | 0.5   |
| 1910   | 780533.18  | 1325224.41 | Закрепление отсутствует           | 0.5   |
| 1911   | 780531.32  | 1325223.69 | Закрепление отсутствует           | 0.5   |
| 1912   | 780535.44  | 1325212.86 | Закрепление отсутствует           | 0.5   |
| 1913   | 780525.93  | 1325207.87 | Закрепление отсутствует           | 0.5   |
| 1914   | 780526.85  | 1325206.1  | Закрепление отсутствует           | 0.5   |
| 1915   | 780536.76  | 1325211.3  | Закрепление отсутствует           | 0.5   |
| 1916   | 780540.11  | 1325210.06 | Закрепление отсутствует           | 0.5   |
| 1917   | 780532.57  | 1325204.9  | Закрепление отсутствует           | 0.5   |
| 1918   | 780533.7   | 1325203.25 | Закрепление отсутствует           | 0.5   |
| 1919   | 776551.38  | 1324281.48 | данные отсутствуют                | данные отсутствуют  |
| 1920   | 776553.08  | 1324282.94 | данные отсутствуют                | данные отсутствуют  |

|                               |         |                   |
|-------------------------------|---------|-------------------|
| Государственный регистратор   |         | ФГИС ЕГРН         |
| полное наименование должности | подпись | инициалы, фамилия |

М.П.

Выписка из Единого государственного реестра недвижимости об объекте недвижимости  
Описание местоположения земельного участка

|                                       |                    |  |                     |
|---------------------------------------|--------------------|--|---------------------|
| <b>Земельный участок</b>              |                    |  |                     |
| (вид объекта недвижимости)            |                    |  |                     |
| Лист № ___                            | Раздела <b>3.2</b> | Всего листов раздела <b>3.2</b> : ___            | Всего разделов: ___ |
| Всего листов выписки: ___             |                    |  |                     |
| <b>30.09.2021 № 99/2021/420876982</b> |                    |  |                     |
| Кадастровый номер:                    |                    | <b>02:17:000000:121(единое землепользование)</b> |                     |

| Сведения о характерных точках границы земельного участка |            |            |                                   |   |
|--|------------|------------|-----------------------------------|---|
| Система координат  |            |            |                                   |   |
| Зона №   |            |            |                                   |   |
| Номер точки  | Координаты |            | Описание закрепления на местности | Средняя квадратическая погрешность определения координат характерных точек границ земельного участка, м |
|  | X          | Y          |                                   |   |
| 1  | 2          | 3          | 4                                 | 5   |
| 1921   | 776551.62  | 1324284.65 | данные отсутствуют                | данные отсутствуют  |
| 1922   | 776549.91  | 1324283.19 | данные отсутствуют                | данные отсутствуют  |
| 1923   | 806191.79  | 1327051.74 | Закрепление отсутствует           | 0.5   |
| 1924   | 806193.71  | 1327052.9  | Закрепление отсутствует           | 0.5   |
| 1925   | 806192.55  | 1327054.83 | Закрепление отсутствует           | 0.5   |
| 1926   | 806190.63  | 1327053.66 | Закрепление отсутствует           | 0.5   |
| 1927   | 779487.7   | 1324098.73 | данные отсутствуют                | данные отсутствуют  |
| 1928   | 779489.59  | 1324099.95 | данные отсутствуют                | данные отсутствуют  |
| 1929   | 779488.37  | 1324101.84 | данные отсутствуют                | данные отсутствуют  |
| 1930   | 779486.48  | 1324100.62 | данные отсутствуют                | данные отсутствуют  |
| 1931   | 780001.49  | 1324430.41 | данные отсутствуют                | данные отсутствуют  |
| 1932   | 780003.38  | 1324431.63 | данные отсутствуют                | данные отсутствуют  |
| 1933   | 780002.16  | 1324433.52 | данные отсутствуют                | данные отсутствуют  |
| 1934   | 780000.27  | 1324432.3  | данные отсутствуют                | данные отсутствуют  |
| 1935   | 806139.07  | 1327138.9  | Закрепление отсутствует           | 0.5   |

|                               |         |                   |
|-------------------------------|---------|-------------------|
| Государственный регистратор   |         | ФГИС ЕГРН         |
| полное наименование должности | подпись | инициалы, фамилия |

М.П.

Раздел 3.2

Выписка из Единого государственного реестра недвижимости об объекте недвижимости  
Описание местоположения земельного участка

|                                       |                    |  |                     |
|---------------------------------------|--------------------|--|---------------------|
| <b>Земельный участок</b>              |                    |  |                     |
| (вид объекта недвижимости)            |                    |  |                     |
| Лист № ___                            | Раздела <b>3.2</b> | Всего листов раздела <b>3.2</b> : ___            | Всего разделов: ___ |
| Всего листов выписки: ___             |                    |  |                     |
| <b>30.09.2021 № 99/2021/420876982</b> |                    |  |                     |
| Кадастровый номер:                    |                    | <b>02:17:000000:121(единое землепользование)</b> |                     |

| Сведения о характерных точках границы земельного участка |            |            |                                   |   |
|--|------------|------------|-----------------------------------|---|
| Система координат  |            |            |                                   |   |
| Зона №   |            |            |                                   |   |
| Номер точки  | Координаты |            | Описание закрепления на местности | Средняя квадратическая погрешность определения координат характерных точек границ земельного участка, м |
|  | X          | Y          |                                   |   |
| 1  | 2          | 3          | 4                                 | 5   |
| 1936   | 806141     | 1327140.06 | Закрепление отсутствует           | 0.5   |
| 1937   | 806139.84  | 1327141.99 | Закрепление отсутствует           | 0.5   |
| 1938   | 806137.92  | 1327140.82 | Закрепление отсутствует           | 0.5   |
| 1939   | 780561.47  | 1325054.67 | Закрепление отсутствует           | 0.5   |
| 1940   | 780562.74  | 1325056.53 | Закрепление отсутствует           | 0.5   |
| 1941   | 780560.88  | 1325057.8  | Закрепление отсутствует           | 0.5   |
| 1942   | 780559.61  | 1325055.94 | Закрепление отсутствует           | 0.5   |
| 1943   | 779845.98  | 1324351.8  | Закрепление отсутствует           | 0.5   |
| 1944   | 779847.88  | 1324353.01 | Закрепление отсутствует           | 0.5   |
| 1945   | 779846.67  | 1324354.91 | Закрепление отсутствует           | 0.5   |
| 1946   | 779844.77  | 1324353.7  | Закрепление отсутствует           | 0.5   |
| 1947   | 765212.64  | 1331927.88 | данные отсутствуют                | данные отсутствуют  |
| 1948   | 765213     | 1331930.1  | данные отсутствуют                | данные отсутствуют  |
| 1949   | 765210.78  | 1331930.47 | данные отсутствуют                | данные отсутствуют  |
| 1950   | 765210.42  | 1331928.25 | данные отсутствуют                | данные отсутствуют  |

|                               |         |                   |
|-------------------------------|---------|-------------------|
| Государственный регистратор   |         | ФГИС ЕГРН         |
| полное наименование должности | подпись | инициалы, фамилия |

М.П.

|                                       |                    |  |                     |
|---------------------------------------|--------------------|--|---------------------|
| <b>Земельный участок</b>              |                    |  |                     |
| (вид объекта недвижимости)            |                    |  |                     |
| Лист № ___                            | Раздела <b>3.2</b> | Всего листов раздела <b>3.2</b> : ___            | Всего разделов: ___ |
| Всего листов выписки: ___             |                    |  |                     |
| <b>30.09.2021.№ 99/2021/420876982</b> |                    |  |                     |
| Кадастровый номер:                    |                    | <b>02:17:000000:121(единое землепользование)</b> |                     |

| Сведения о характерных точках границы земельного участка |            |            |                                   |   |
|--|------------|------------|-----------------------------------|---|
| Система координат  |            |            |                                   |   |
| Зона №   |            |            |                                   |   |
| Номер точки  | Координаты |            | Описание закрепления на местности | Средняя квадратическая погрешность определения координат характерных точек границ земельного участка, м |
|  | X          | Y          |                                   |   |
| 1  | 2          | 3          | 4                                 | 5   |
| 1951   | 780590.46  | 1324851.47 | Закрепление отсутствует           | 0.5   |
| 1952   | 780593.27  | 1324857.59 | Закрепление отсутствует           | 0.5   |
| 1953   | 780586.64  | 1324860.64 | Закрепление отсутствует           | 0.5   |
| 1954   | 780583.82  | 1324854.53 | Закрепление отсутствует           | 0.5   |
| 1955   | 777200.66  | 1323522.22 | данные отсутствуют                | данные отсутствуют  |
| 1956   | 777202.36  | 1323523.68 | данные отсутствуют                | данные отсутствуют  |
| 1957   | 777200.9   | 1323525.39 | данные отсутствуют                | данные отсутствуют  |
| 1958   | 777199.19  | 1323523.93 | данные отсутствуют                | данные отсутствуют  |
| 1959   | 765389.64  | 1331898.4  | Закрепление отсутствует           | 0.5   |
| 1960   | 765390     | 1331900.62 | Закрепление отсутствует           | 0.5   |
| 1961   | 765387.78  | 1331900.99 | Закрепление отсутствует           | 0.5   |
| 1962   | 765387.42  | 1331898.77 | Закрепление отсутствует           | 0.5   |
| 1963   | 786408.3   | 1317180.38 | данные отсутствуют                | данные отсутствуют  |
| 1964   | 786409.33  | 1317182.38 | данные отсутствуют                | данные отсутствуют  |
| 1965   | 786407.33  | 1317183.42 | данные отсутствуют                | данные отсутствуют  |

|                               |         |                   |
|-------------------------------|---------|-------------------|
| Государственный регистратор   |         | ФГИС ЕГРН         |
| полное наименование должности | подпись | инициалы, фамилия |

М.П.

Раздел 3.2

|                                       |                    |  |                     |
|---------------------------------------|--------------------|--|---------------------|
| <b>Земельный участок</b>              |                    |  |                     |
| (вид объекта недвижимости)            |                    |  |                     |
| Лист № ___                            | Раздела <b>3.2</b> | Всего листов раздела <b>3.2</b> : ___            | Всего разделов: ___ |
| Всего листов выписки: ___             |                    |  |                     |
| <b>30.09.2021.№ 99/2021/420876982</b> |                    |  |                     |
| Кадастровый номер:                    |                    | <b>02:17:000000:121(единое землепользование)</b> |                     |

| Сведения о характерных точках границы земельного участка |            |            |                                   |   |
|--|------------|------------|-----------------------------------|---|
| Система координат  |            |            |                                   |   |
| Зона №   |            |            |                                   |   |
| Номер точки  | Координаты |            | Описание закрепления на местности | Средняя квадратическая погрешность определения координат характерных точек границ земельного участка, м |
|  | X          | Y          |                                   |   |
| 1  | 2          | 3          | 4                                 | 5   |
| 1966   | 786406.3   | 1317181.42 | данные отсутствуют                | данные отсутствуют  |
| 1967   | 780250.17  | 1324590.28 | данные отсутствуют                | данные отсутствуют  |
| 1968   | 780252.06  | 1324591.5  | данные отсутствуют                | данные отсутствуют  |
| 1969   | 780250.84  | 1324593.39 | данные отсутствуют                | данные отсутствуют  |
| 1970   | 780248.95  | 1324592.17 | данные отсутствуют                | данные отсутствуют  |
| 1971   | 788530.96  | 1314646.64 | данные отсутствуют                | данные отсутствуют  |
| 1972   | 788532.85  | 1314647.86 | данные отсутствуют                | данные отсутствуют  |
| 1973   | 788531.64  | 1314649.75 | данные отсутствуют                | данные отсутствуют  |
| 1974   | 788529.75  | 1314648.54 | данные отсутствуют                | данные отсутствуют  |
| 1975   | 776185.82  | 1324706.85 | данные отсутствуют                | данные отсутствуют  |
| 1976   | 776187.52  | 1324708.31 | данные отсутствуют                | данные отсутствуют  |
| 1977   | 776186.06  | 1324710.02 | данные отсутствуют                | данные отсутствуют  |
| 1978   | 776184.35  | 1324708.56 | данные отсутствуют                | данные отсутствуют  |
| 1979   | 767544.79  | 1330764.89 | данные отсутствуют                | данные отсутствуют  |
| 1980   | 767545.87  | 1330766.86 | данные отсутствуют                | данные отсутствуют  |

|                               |         |                   |
|-------------------------------|---------|-------------------|
| Государственный регистратор   |         | ФГИС ЕГРН         |
| полное наименование должности | подпись | инициалы, фамилия |

М.П.

Выписка из Единого государственного реестра недвижимости об объекте недвижимости  
Описание местоположения земельного участка

|                                       |                                       |  |                           |
|---------------------------------------|---------------------------------------|--|---------------------------|
| <b>Земельный участок</b>              |                                       |  |                           |
| (вид объекта недвижимости)            |                                       |  |                           |
| Лист № ___ Раздела <b>3.2</b>         | Всего листов раздела <b>3.2</b> : ___ | Всего разделов: ___                              | Всего листов выписки: ___ |
| <b>30.09.2021.№ 99/2021/420876982</b> |                                       |  |                           |
| Кадастровый номер:                    |                                       | <b>02:17:000000:121(единое землепользование)</b> |                           |

| Сведения о характерных точках границы земельного участка |            |            |                                   |   |
|--|------------|------------|-----------------------------------|---|
| Система координат  |            |            |                                   |   |
| Зона №   |            |            |                                   |   |
| Номер точки  | Координаты |            | Описание закрепления на местности | Средняя квадратическая погрешность определения координат характерных точек границ земельного участка, м |
|  | X          | Y          |                                   |   |
| 1  | 2          | 3          | 4                                 | 5   |
| 1981   | 767543.89  | 1330767.94 | данные отсутствуют                | данные отсутствуют  |
| 1982   | 767542.81  | 1330765.97 | данные отсутствуют                | данные отсутствуют  |
| 1983   | 777460.01  | 1323217.67 | данные отсутствуют                | данные отсутствуют  |
| 1984   | 777461.71  | 1323219.13 | данные отсутствуют                | данные отсутствуют  |
| 1985   | 777460.25  | 1323220.84 | данные отсутствуют                | данные отсутствуют  |
| 1986   | 777458.54  | 1323219.38 | данные отсутствуют                | данные отсутствуют  |
| 1987   | 780195.66  | 1324574.3  | Закрепление отсутствует           | 0.5   |
| 1988   | 780197.56  | 1324575.51 | Закрепление отсутствует           | 0.5   |
| 1989   | 780196.35  | 1324577.41 | Закрепление отсутствует           | 0.5   |
| 1990   | 780194.45  | 1324576.2  | Закрепление отсутствует           | 0.5   |
| 1991   | 777814.85  | 1322804.97 | данные отсутствуют                | данные отсутствуют  |
| 1992   | 777816.56  | 1322806.43 | данные отсутствуют                | данные отсутствуют  |
| 1993   | 777815.1   | 1322808.14 | данные отсутствуют                | данные отсутствуют  |
| 1994   | 777813.39  | 1322806.68 | данные отсутствуют                | данные отсутствуют  |
| 1995   | 758238.31  | 1310676.78 | Закрепление отсутствует           | 0.5   |

|                               |         |                   |
|-------------------------------|---------|-------------------|
| Государственный регистратор   |         | ФГИС ЕГРН         |
| полное наименование должности | подпись | инициалы, фамилия |

М.П.

Раздел 3.2

Выписка из Единого государственного реестра недвижимости об объекте недвижимости  
Описание местоположения земельного участка

|                                       |                                       |  |                           |
|---------------------------------------|---------------------------------------|--|---------------------------|
| <b>Земельный участок</b>              |                                       |  |                           |
| (вид объекта недвижимости)            |                                       |  |                           |
| Лист № ___ Раздела <b>3.2</b>         | Всего листов раздела <b>3.2</b> : ___ | Всего разделов: ___                              | Всего листов выписки: ___ |
| <b>30.09.2021.№ 99/2021/420876982</b> |                                       |  |                           |
| Кадастровый номер:                    |                                       | <b>02:17:000000:121(единое землепользование)</b> |                           |

| Сведения о характерных точках границы земельного участка |            |            |                                   |   |
|--|------------|------------|-----------------------------------|---|
| Система координат  |            |            |                                   |   |
| Зона №   |            |            |                                   |   |
| Номер точки  | Координаты |            | Описание закрепления на местности | Средняя квадратическая погрешность определения координат характерных точек границ земельного участка, м |
|  | X          | Y          |                                   |   |
| 1  | 2          | 3          | 4                                 | 5   |
| 1996   | 758238.79  | 1310678.98 | Закрепление отсутствует           | 0.5   |
| 1997   | 758236.6   | 1310679.46 | Закрепление отсутствует           | 0.5   |
| 1998   | 758236.11  | 1310677.26 | Закрепление отсутствует           | 0.5   |
| 1999   | 779873.14  | 1324347.96 | данные отсутствуют                | данные отсутствуют  |
| 2000   | 779875.03  | 1324349.18 | данные отсутствуют                | данные отсутствуют  |
| 2001   | 779873.81  | 1324351.07 | данные отсутствуют                | данные отсутствуют  |
| 2002   | 779871.92  | 1324349.85 | данные отсутствуют                | данные отсутствуют  |
| 2003   | 805986.68  | 1327389.7  | Закрепление отсутствует           | 0.5   |
| 2004   | 805988.61  | 1327390.86 | Закрепление отсутствует           | 0.5   |
| 2005   | 805987.45  | 1327392.79 | Закрепление отсутствует           | 0.5   |
| 2006   | 805985.53  | 1327391.62 | Закрепление отсутствует           | 0.5   |
| 2007   | 776677.64  | 1324133.07 | данные отсутствуют                | данные отсутствуют  |
| 2008   | 776679.34  | 1324134.53 | данные отсутствуют                | данные отсутствуют  |
| 2009   | 776677.88  | 1324136.24 | данные отсутствуют                | данные отсутствуют  |
| 2010   | 776676.17  | 1324134.78 | данные отсутствуют                | данные отсутствуют  |

|                               |         |                   |
|-------------------------------|---------|-------------------|
| Государственный регистратор   |         | ФГИС ЕГРН         |
| полное наименование должности | подпись | инициалы, фамилия |

М.П.

|                                       |                                       |  |                           |
|---------------------------------------|---------------------------------------|--|---------------------------|
| <b>Земельный участок</b>              |                                       |  |                           |
| (вид объекта недвижимости)            |                                       |  |                           |
| Лист № ___ Раздела <b>3.2</b>         | Всего листов раздела <b>3.2</b> : ___ | Всего разделов: ___                              | Всего листов выписки: ___ |
| <b>30.09.2021.№ 99/2021/420876982</b> |                                       |  |                           |
| Кадастровый номер:                    |                                       | <b>02:17:000000:121(единое землепользование)</b> |                           |

| Сведения о характерных точках границы земельного участка |            |            |                                   |   |
|--|------------|------------|-----------------------------------|---|
| Система координат  |            |            |                                   |   |
| Зона №   |            |            |                                   |   |
| Номер точки  | Координаты |            | Описание закрепления на местности | Средняя квадратическая погрешность определения координат характерных точек границ земельного участка, м |
|  | X          | Y          |                                   |   |
| 1  | 2          | 3          | 4                                 | 5   |
| 2011   | 766880.5   | 1331131.12 | данные отсутствуют                | данные отсутствуют  |
| 2012   | 766881.58  | 1331133.08 | данные отсутствуют                | данные отсутствуют  |
| 2013   | 766879.6   | 1331134.16 | данные отсутствуют                | данные отсутствуют  |
| 2014   | 766878.52  | 1331132.2  | данные отсутствуют                | данные отсутствуют  |
| 2015   | 780499.84  | 1324768.29 | Закрепление отсутствует           | 0.5   |
| 2016   | 780501.74  | 1324769.5  | Закрепление отсутствует           | 0.5   |
| 2017   | 780500.53  | 1324771.4  | Закрепление отсутствует           | 0.5   |
| 2018   | 780498.63  | 1324770.19 | Закрепление отсутствует           | 0.5   |
| 2019   | 766437.23  | 1331376.53 | данные отсутствуют                | данные отсутствуют  |
| 2020   | 766437.59  | 1331378.75 | данные отсутствуют                | данные отсутствуют  |
| 2021   | 766435.37  | 1331379.12 | данные отсутствуют                | данные отсутствуют  |
| 2022   | 766435.01  | 1331376.9  | данные отсутствуют                | данные отсутствуют  |
| 2023   | 778135.88  | 1323234.66 | данные отсутствуют                | данные отсутствуют  |
| 2024   | 778137.59  | 1323236.12 | данные отсутствуют                | данные отсутствуют  |
| 2025   | 778136.13  | 1323237.82 | данные отсутствуют                | данные отсутствуют  |

|                               |         |                   |
|-------------------------------|---------|-------------------|
| Государственный регистратор   |         | ФГИС ЕГРН         |
| полное наименование должности | подпись | инициалы, фамилия |

М.П.

Раздел 3.2

Выписка из Единого государственного реестра недвижимости об объекте недвижимости  
Описание местоположения земельного участка

|                                       |                                       |  |                           |
|---------------------------------------|---------------------------------------|--|---------------------------|
| <b>Земельный участок</b>              |                                       |  |                           |
| (вид объекта недвижимости)            |                                       |  |                           |
| Лист № ___ Раздела <b>3.2</b>         | Всего листов раздела <b>3.2</b> : ___ | Всего разделов: ___                              | Всего листов выписки: ___ |
| <b>30.09.2021.№ 99/2021/420876982</b> |                                       |  |                           |
| Кадастровый номер:                    |                                       | <b>02:17:000000:121(единое землепользование)</b> |                           |

| Сведения о характерных точках границы земельного участка |            |            |                                   |   |
|--|------------|------------|-----------------------------------|---|
| Система координат  |            |            |                                   |   |
| Зона №   |            |            |                                   |   |
| Номер точки  | Координаты |            | Описание закрепления на местности | Средняя квадратическая погрешность определения координат характерных точек границ земельного участка, м |
|  | X          | Y          |                                   |   |
| 1  | 2          | 3          | 4                                 | 5   |
| 2026   | 778134.42  | 1323236.36 | данные отсутствуют                | данные отсутствуют  |
| 2027   | 779702.35  | 1324008.16 | Закрепление отсутствует           | 0.5   |
| 2028   | 779702.72  | 1324010.38 | Закрепление отсутствует           | 0.5   |
| 2029   | 779700.5   | 1324010.76 | Закрепление отсутствует           | 0.5   |
| 2030   | 779700.13  | 1324008.54 | Закрепление отсутствует           | 0.5   |
| 2031   | 779922.49  | 1337756.34 | Закрепление отсутствует           | 0.5   |
| 2032   | 779921.41  | 1337758.31 | Закрепление отсутствует           | 0.5   |
| 2033   | 779919.44  | 1337757.24 | Закрепление отсутствует           | 0.5   |
| 2034   | 779920.52  | 1337755.26 | Закрепление отсутствует           | 0.5   |
| 2035   | 759936.63  | 1310311.15 | Закрепление отсутствует           | 0.5   |
| 2036   | 759936.9   | 1310313.38 | Закрепление отсутствует           | 0.5   |
| 2037   | 759934.67  | 1310313.65 | Закрепление отсутствует           | 0.5   |
| 2038   | 759934.39  | 1310311.41 | Закрепление отсутствует           | 0.5   |
| 2039   | 779865.52  | 1337863.1  | Закрепление отсутствует           | 0.5   |
| 2040   | 779864.44  | 1337865.08 | Закрепление отсутствует           | 0.5   |

|                               |         |                   |
|-------------------------------|---------|-------------------|
| Государственный регистратор   |         | ФГИС ЕГРН         |
| полное наименование должности | подпись | инициалы, фамилия |

М.П.



Выписка из Единого государственного реестра недвижимости об объекте недвижимости  
Описание местоположения земельного участка

|                                       |                                       |  |                           |
|---------------------------------------|---------------------------------------|--|---------------------------|
| <b>Земельный участок</b>              |                                       |  |                           |
| (вид объекта недвижимости)            |                                       |  |                           |
| Лист № ___ Раздела <b>3.2</b>         | Всего листов раздела <b>3.2</b> : ___ | Всего разделов: ___                              | Всего листов выписки: ___ |
| <b>30.09.2021.№ 99/2021/420876982</b> |                                       |  |                           |
| Кадастровый номер:                    |                                       | <b>02:17:000000:121(единое землепользование)</b> |                           |

| Сведения о характерных точках границы земельного участка |            |            |                                   |   |
|--|------------|------------|-----------------------------------|---|
| Система координат  |            |            |                                   |   |
| Зона №   |            |            |                                   |   |
| Номер точки  | Координаты |            | Описание закрепления на местности | Средняя квадратическая погрешность определения координат характерных точек границ земельного участка, м |
|  | X          | Y          |                                   |   |
| 1  | 2          | 3          | 4                                 | 5   |
| 2041   | 779862.47  | 1337864    | Закрепление отсутствует           | 0.5   |
| 2042   | 779863.55  | 1337862.02 | Закрепление отсутствует           | 0.5   |
| 2043   | 776421.77  | 1324432.1  | данные отсутствуют                | данные отсутствуют  |
| 2044   | 776423.47  | 1324433.56 | данные отсутствуют                | данные отсутствуют  |
| 2045   | 776422.01  | 1324435.27 | данные отсутствуют                | данные отсутствуют  |
| 2046   | 776420.3   | 1324433.81 | данные отсутствуют                | данные отсутствуют  |
| 2047   | 780018.46  | 1324461.73 | Закрепление отсутствует           | 0.5   |
| 2048   | 780020.36  | 1324462.94 | Закрепление отсутствует           | 0.5   |
| 2049   | 780019.15  | 1324464.84 | Закрепление отсутствует           | 0.5   |
| 2050   | 780017.25  | 1324463.63 | Закрепление отсутствует           | 0.5   |
| 2051   | 777929.41  | 1322669.95 | данные отсутствуют                | данные отсутствуют  |
| 2052   | 777931.12  | 1322671.41 | данные отсутствуют                | данные отсутствуют  |
| 2053   | 777929.66  | 1322673.12 | данные отсутствуют                | данные отсутствуют  |
| 2054   | 777927.95  | 1322671.66 | данные отсутствуют                | данные отсутствуют  |
| 2055   | 805831.88  | 1327643.74 | Закрепление отсутствует           | 0.5   |

|                               |         |                   |
|-------------------------------|---------|-------------------|
| Государственный регистратор   |         | ФГИС ЕГРН         |
| полное наименование должности | подпись | инициалы, фамилия |

М.П.

Раздел 3.2

Выписка из Единого государственного реестра недвижимости об объекте недвижимости  
Описание местоположения земельного участка

|                                       |                                       |  |                           |
|---------------------------------------|---------------------------------------|--|---------------------------|
| <b>Земельный участок</b>              |                                       |  |                           |
| (вид объекта недвижимости)            |                                       |  |                           |
| Лист № ___ Раздела <b>3.2</b>         | Всего листов раздела <b>3.2</b> : ___ | Всего разделов: ___                              | Всего листов выписки: ___ |
| <b>30.09.2021.№ 99/2021/420876982</b> |                                       |  |                           |
| Кадастровый номер:                    |                                       | <b>02:17:000000:121(единое землепользование)</b> |                           |

| Сведения о характерных точках границы земельного участка |            |            |                                   |   |
|--|------------|------------|-----------------------------------|---|
| Система координат  |            |            |                                   |   |
| Зона №   |            |            |                                   |   |
| Номер точки  | Координаты |            | Описание закрепления на местности | Средняя квадратическая погрешность определения координат характерных точек границ земельного участка, м |
|  | X          | Y          |                                   |   |
| 1  | 2          | 3          | 4                                 | 5   |
| 2056   | 805833.8   | 1327644.9  | Закрепление отсутствует           | 0.5   |
| 2057   | 805832.64  | 1327646.83 | Закрепление отсутствует           | 0.5   |
| 2058   | 805830.72  | 1327645.66 | Закрепление отсутствует           | 0.5   |
| 2059   | 766280.35  | 1331463.27 | данные отсутствуют                | данные отсутствуют  |
| 2060   | 766280.71  | 1331465.49 | данные отсутствуют                | данные отсутствуют  |
| 2061   | 766278.49  | 1331465.86 | данные отсутствуют                | данные отсутствуют  |
| 2062   | 766278.13  | 1331463.64 | данные отсутствуют                | данные отсутствуют  |
| 2063   | 805260.23  | 1328350.57 | Закрепление отсутствует           | 0.5   |
| 2064   | 805261.89  | 1328352.08 | Закрепление отсутствует           | 0.5   |
| 2065   | 805260.38  | 1328353.75 | Закрепление отсутствует           | 0.5   |
| 2066   | 805258.72  | 1328352.23 | Закрепление отсутствует           | 0.5   |
| 2067   | 806345.27  | 1326799.54 | Закрепление отсутствует           | 0.5   |
| 2068   | 806347.19  | 1326800.7  | Закрепление отсутствует           | 0.5   |
| 2069   | 806346.04  | 1326802.63 | Закрепление отсутствует           | 0.5   |
| 2070   | 806344.11  | 1326801.46 | Закрепление отсутствует           | 0.5   |

|                               |         |                   |
|-------------------------------|---------|-------------------|
| Государственный регистратор   |         | ФГИС ЕГРН         |
| полное наименование должности | подпись | инициалы, фамилия |

М.П.

Выписка из Единого государственного реестра недвижимости об объекте недвижимости  
Описание местоположения земельного участка

|   |                    |  |                     |
|---|--------------------|--|---------------------|
| <b>Земельный участок</b>                  |                    |  |                     |
| <small>(вид объекта недвижимости)</small> |                    |  |                     |
| Лист № ___                                | Раздела <b>3.2</b> | Всего листов раздела <b>3.2</b> : ___            | Всего разделов: ___ |
| Всего листов выписки: ___                 |                    |  |                     |
| <b>30.09.2021 № 99/2021/420876982</b>     |                    |  |                     |
| Кадастровый номер:                        |                    | <b>02:17:000000:121(единое землепользование)</b> |                     |

| Сведения о характерных точках границы земельного участка |            |            |                                   |   |
|--|------------|------------|-----------------------------------|---|
| Система координат  |            |            |                                   |   |
| Зона №   |            |            |                                   |   |
| Номер точки  | Координаты |            | Описание закрепления на местности | Средняя квадратическая погрешность определения координат характерных точек границ земельного участка, м |
|  | X          | Y          |                                   |   |
| 1  | 2          | 3          | 4                                 | 5   |
| 2071   | 780137.95  | 1324517.98 | данные отсутствуют                | данные отсутствуют  |
| 2072   | 780139.84  | 1324519.2  | данные отсутствуют                | данные отсутствуют  |
| 2073   | 780138.62  | 1324521.09 | данные отсутствуют                | данные отсутствуют  |
| 2074   | 780136.73  | 1324519.87 | данные отсутствуют                | данные отсутствуют  |
| 2075   | 765822.81  | 1331718.39 | данные отсутствуют                | данные отсутствуют  |
| 2076   | 765823.17  | 1331720.61 | данные отсутствуют                | данные отсутствуют  |
| 2077   | 765820.95  | 1331720.98 | данные отсутствуют                | данные отсутствуют  |
| 2078   | 765820.59  | 1331718.76 | данные отсутствуют                | данные отсутствуют  |
| 2079   | 806393.52  | 1326720.13 | Закрепление отсутствует           | 0.5   |
| 2080   | 806395.44  | 1326721.29 | Закрепление отсутствует           | 0.5   |
| 2081   | 806394.29  | 1326723.22 | Закрепление отсутствует           | 0.5   |
| 2082   | 806392.36  | 1326722.05 | Закрепление отсутствует           | 0.5   |
| 2083   | 806035.53  | 1327309.73 | Закрепление отсутствует           | 0.5   |
| 2084   | 806037.45  | 1327310.89 | Закрепление отсутствует           | 0.5   |
| 2085   | 806036.3   | 1327312.82 | Закрепление отсутствует           | 0.5   |

|                               |         |                   |
|-------------------------------|---------|-------------------|
| Государственный регистратор   |         | ФГИС ЕГРН         |
| полное наименование должности | подпись | инициалы, фамилия |

М.П.

Раздел 3.2

Выписка из Единого государственного реестра недвижимости об объекте недвижимости  
Описание местоположения земельного участка

|   |                    |  |                     |
|---|--------------------|--|---------------------|
| <b>Земельный участок</b>                  |                    |  |                     |
| <small>(вид объекта недвижимости)</small> |                    |  |                     |
| Лист № ___                                | Раздела <b>3.2</b> | Всего листов раздела <b>3.2</b> : ___            | Всего разделов: ___ |
| Всего листов выписки: ___                 |                    |  |                     |
| <b>30.09.2021 № 99/2021/420876982</b>     |                    |  |                     |
| Кадастровый номер:                        |                    | <b>02:17:000000:121(единое землепользование)</b> |                     |

| Сведения о характерных точках границы земельного участка |            |            |                                   |   |
|--|------------|------------|-----------------------------------|---|
| Система координат  |            |            |                                   |   |
| Зона №   |            |            |                                   |   |
| Номер точки  | Координаты |            | Описание закрепления на местности | Средняя квадратическая погрешность определения координат характерных точек границ земельного участка, м |
|  | X          | Y          |                                   |   |
| 1  | 2          | 3          | 4                                 | 5   |
| 2086   | 806034.37  | 1327311.66 | Закрепление отсутствует           | 0.5   |
| 2087   | 806104.08  | 1327197.5  | Закрепление отсутствует           | 0.5   |
| 2088   | 806106     | 1327198.66 | Закрепление отсутствует           | 0.5   |
| 2089   | 806104.85  | 1327200.59 | Закрепление отсутствует           | 0.5   |
| 2090   | 806102.92  | 1327199.42 | Закрепление отсутствует           | 0.5   |
| 2091   | 788611.31  | 1314524.04 | данные отсутствуют                | данные отсутствуют  |
| 2092   | 788613.2   | 1314525.26 | данные отсутствуют                | данные отсутствуют  |
| 2093   | 788611.99  | 1314527.15 | данные отсутствуют                | данные отсутствуют  |
| 2094   | 788610.1   | 1314525.94 | данные отсутствуют                | данные отсутствуют  |
| 2095   | 804483.4   | 1329195.18 | Закрепление отсутствует           | 0.5   |
| 2096   | 804485.06  | 1329196.7  | Закрепление отсутствует           | 0.5   |
| 2097   | 804483.55  | 1329198.36 | Закрепление отсутствует           | 0.5   |
| 2098   | 804481.88  | 1329196.85 | Закрепление отсутствует           | 0.5   |
| 2099   | 777331.23  | 1323369.16 | данные отсутствуют                | данные отсутствуют  |
| 2100   | 777332.93  | 1323370.62 | данные отсутствуют                | данные отсутствуют  |

|                               |         |                   |
|-------------------------------|---------|-------------------|
| Государственный регистратор   |         | ФГИС ЕГРН         |
| полное наименование должности | подпись | инициалы, фамилия |

М.П.

Выписка из Единого государственного реестра недвижимости об объекте недвижимости  
Описание местоположения земельного участка

|                                       |                    |  |                     |
|---------------------------------------|--------------------|--|---------------------|
| <b>Земельный участок</b>              |                    |  |                     |
| (вид объекта недвижимости)            |                    |  |                     |
| Лист № ___                            | Раздела <b>3.2</b> | Всего листов раздела <b>3.2</b> : ___            | Всего разделов: ___ |
| Всего листов выписки: ___             |                    |  |                     |
| <b>30.09.2021 № 99/2021/420876982</b> |                    |  |                     |
| Кадастровый номер:                    |                    | <b>02:17:000000:121(единое землепользование)</b> |                     |

| Сведения о характерных точках границы земельного участка |            |            |                                   |   |
|--|------------|------------|-----------------------------------|---|
| Система координат  |            |            |                                   |   |
| Зона №   |            |            |                                   |   |
| Номер точки  | Координаты |            | Описание закрепления на местности | Средняя квадратическая погрешность определения координат характерных точек границ земельного участка, м |
|  | X          | Y          |                                   |   |
| 1  | 2          | 3          | 4                                 | 5   |
| 2101   | 777331.47  | 1323372.33 | данные отсутствуют                | данные отсутствуют  |
| 2102   | 777329.76  | 1323370.87 | данные отсутствуют                | данные отсутствуют  |
| 2103   | 779617.83  | 1324185.21 | данные отсутствуют                | данные отсутствуют  |
| 2104   | 779619.72  | 1324186.43 | данные отсутствуют                | данные отсутствуют  |
| 2105   | 779618.5   | 1324188.32 | данные отсутствуют                | данные отсутствуют  |
| 2106   | 779616.61  | 1324187.1  | данные отсутствуют                | данные отсутствуют  |
| 2107   | 780459.97  | 1324725.04 | данные отсутствуют                | данные отсутствуют  |
| 2108   | 780461.86  | 1324726.26 | данные отсутствуют                | данные отсутствуют  |
| 2109   | 780460.64  | 1324728.15 | данные отсутствуют                | данные отсутствуют  |
| 2110   | 780458.75  | 1324726.93 | данные отсутствуют                | данные отсутствуют  |
| 2111   | 805940.47  | 1327465.73 | Закрепление отсутствует           | 0.5   |
| 2112   | 805942.39  | 1327466.89 | Закрепление отсутствует           | 0.5   |
| 2113   | 805941.24  | 1327468.82 | Закрепление отсутствует           | 0.5   |
| 2114   | 805939.31  | 1327467.65 | Закрепление отсутствует           | 0.5   |
| 2115   | 779744.62  | 1324215.57 | Закрепление отсутствует           | 0.5   |

|                               |         |                   |
|-------------------------------|---------|-------------------|
| Государственный регистратор   |         | ФГИС ЕГРН         |
| полное наименование должности | подпись | инициалы, фамилия |

М.П.

Раздел 3.2

Выписка из Единого государственного реестра недвижимости об объекте недвижимости  
Описание местоположения земельного участка

|                                       |                    |  |                     |
|---------------------------------------|--------------------|--|---------------------|
| <b>Земельный участок</b>              |                    |  |                     |
| (вид объекта недвижимости)            |                    |  |                     |
| Лист № ___                            | Раздела <b>3.2</b> | Всего листов раздела <b>3.2</b> : ___            | Всего разделов: ___ |
| Всего листов выписки: ___             |                    |  |                     |
| <b>30.09.2021 № 99/2021/420876982</b> |                    |  |                     |
| Кадастровый номер:                    |                    | <b>02:17:000000:121(единое землепользование)</b> |                     |

| Сведения о характерных точках границы земельного участка |            |            |                                   |   |
|--|------------|------------|-----------------------------------|---|
| Система координат  |            |            |                                   |   |
| Зона №   |            |            |                                   |   |
| Номер точки  | Координаты |            | Описание закрепления на местности | Средняя квадратическая погрешность определения координат характерных точек границ земельного участка, м |
|  | X          | Y          |                                   |   |
| 1  | 2          | 3          | 4                                 | 5   |
| 2116   | 779749.27  | 1324220.24 | Закрепление отсутствует           | 0.5   |
| 2117   | 779754.57  | 1324217.08 | Закрепление отсутствует           | 0.5   |
| 2118   | 779755.59  | 1324218.79 | Закрепление отсутствует           | 0.5   |
| 2119   | 779750.07  | 1324222.1  | Закрепление отсутствует           | 0.5   |
| 2120   | 779749.54  | 1324229.39 | Закрепление отсутствует           | 0.5   |
| 2121   | 779747.54  | 1324229.25 | Закрепление отсутствует           | 0.5   |
| 2122   | 779748.08  | 1324221.89 | Закрепление отсутствует           | 0.5   |
| 2123   | 779743.21  | 1324216.98 | Закрепление отсутствует           | 0.5   |
| 2124   | 778427.16  | 1322087.7  | данные отсутствуют                | данные отсутствуют  |
| 2125   | 778428.87  | 1322089.16 | данные отсутствуют                | данные отсутствуют  |
| 2126   | 778427.41  | 1322090.87 | данные отсутствуют                | данные отсутствуют  |
| 2127   | 778425.7   | 1322089.41 | данные отсутствуют                | данные отсутствуют  |
| 2128   | 765531.72  | 1331870.21 | данные отсутствуют                | данные отсутствуют  |
| 2129   | 765538.35  | 1331869.01 | данные отсутствуют                | данные отсутствуют  |
| 2130   | 765539.64  | 1331876.2  | данные отсутствуют                | данные отсутствуют  |

|                               |         |                   |
|-------------------------------|---------|-------------------|
| Государственный регистратор   |         | ФГИС ЕГРН         |
| полное наименование должности | подпись | инициалы, фамилия |

М.П.

Выписка из Единого государственного реестра недвижимости об объекте недвижимости  
Описание местоположения земельного участка

|   |                    |  |                     |
|---|--------------------|--|---------------------|
| <b>Земельный участок</b>                  |                    |  |                     |
| <small>(вид объекта недвижимости)</small> |                    |  |                     |
| Лист № ___                                | Раздела <b>3.2</b> | Всего листов раздела <b>3.2</b> : ___            | Всего разделов: ___ |
| Всего листов выписки: ___                 |                    |  |                     |
| <b>30.09.2021 № 99/2021/420876982</b>     |                    |  |                     |
| Кадастровый номер:                        |                    | <b>02:17:000000:121(единое землепользование)</b> |                     |

| Сведения о характерных точках границы земельного участка |            |            |                                   |   |
|--|------------|------------|-----------------------------------|---|
| Система координат  |            |            |                                   |   |
| Зона №   |            |            |                                   |   |
| Номер точки  | Координаты |            | Описание закрепления на местности | Средняя квадратическая погрешность определения координат характерных точек границ земельного участка, м |
|  | X          | Y          |                                   |   |
| 1  | 2          | 3          | 4                                 | 5   |
| 2131   | 765533.02  | 1331877.4  | данные отсутствуют                | данные отсутствуют  |
| 2132   | 776060.65  | 1324854.35 | данные отсутствуют                | данные отсутствуют  |
| 2133   | 776062.35  | 1324855.81 | данные отсутствуют                | данные отсутствуют  |
| 2134   | 776060.89  | 1324857.52 | данные отсутствуют                | данные отсутствуют  |
| 2135   | 776059.18  | 1324856.06 | данные отсутствуют                | данные отсутствуют  |
| 2136   | 758417.1   | 1310638.39 | Закрепление отсутствует           | 0.5   |
| 2137   | 758417.58  | 1310640.59 | Закрепление отсутствует           | 0.5   |
| 2138   | 758415.39  | 1310641.07 | Закрепление отсутствует           | 0.5   |
| 2139   | 758414.9   | 1310638.87 | Закрепление отсутствует           | 0.5   |
| 2140   | 780638     | 1325353.48 | Закрепление отсутствует           | 0.5   |
| 2141   | 780639.27  | 1325355.34 | Закрепление отсутствует           | 0.5   |
| 2142   | 780637.41  | 1325356.61 | Закрепление отсутствует           | 0.5   |
| 2143   | 780636.14  | 1325354.75 | Закрепление отсутствует           | 0.5   |
| 2144   | 779762.58  | 1324300.14 | Закрепление отсутствует           | 0.5   |
| 2145   | 779768.65  | 1324302.69 | Закрепление отсутствует           | 0.5   |

|                               |         |                   |
|-------------------------------|---------|-------------------|
| Государственный регистратор   |         | ФГИС ЕГРН         |
| полное наименование должности | подпись | инициалы, фамилия |

М.П.

Раздел 3.2

Выписка из Единого государственного реестра недвижимости об объекте недвижимости  
Описание местоположения земельного участка

|   |                    |  |                     |
|---|--------------------|--|---------------------|
| <b>Земельный участок</b>                  |                    |  |                     |
| <small>(вид объекта недвижимости)</small> |                    |  |                     |
| Лист № ___                                | Раздела <b>3.2</b> | Всего листов раздела <b>3.2</b> : ___            | Всего разделов: ___ |
| Всего листов выписки: ___                 |                    |  |                     |
| <b>30.09.2021 № 99/2021/420876982</b>     |                    |  |                     |
| Кадастровый номер:                        |                    | <b>02:17:000000:121(единое землепользование)</b> |                     |

| Сведения о характерных точках границы земельного участка |            |            |                                   |   |
|--|------------|------------|-----------------------------------|---|
| Система координат  |            |            |                                   |   |
| Зона №   |            |            |                                   |   |
| Номер точки  | Координаты |            | Описание закрепления на местности | Средняя квадратическая погрешность определения координат характерных точек границ земельного участка, м |
|  | X          | Y          |                                   |   |
| 1  | 2          | 3          | 4                                 | 5   |
| 2146   | 779772.35  | 1324297.76 | Закрепление отсутствует           | 0.5   |
| 2147   | 779773.95  | 1324298.95 | Закрепление отсутствует           | 0.5   |
| 2148   | 779770.1   | 1324304.11 | Закрепление отсутствует           | 0.5   |
| 2149   | 779772.38  | 1324311.06 | Закрепление отсутствует           | 0.5   |
| 2150   | 779770.48  | 1324311.69 | Закрепление отсутствует           | 0.5   |
| 2151   | 779768.18  | 1324304.67 | Закрепление отсутствует           | 0.5   |
| 2152   | 779761.81  | 1324301.98 | Закрепление отсутствует           | 0.5   |
| 2153   | 804904.13  | 1328738.42 | Закрепление отсутствует           | 0.5   |
| 2154   | 804905.79  | 1328739.93 | Закрепление отсутствует           | 0.5   |
| 2155   | 804904.28  | 1328741.6  | Закрепление отсутствует           | 0.5   |
| 2156   | 804902.62  | 1328740.08 | Закрепление отсутствует           | 0.5   |
| 2157   | 777585.6   | 1323070.42 | данные отсутствуют                | данные отсутствуют  |
| 2158   | 777587.3   | 1323071.88 | данные отсутствуют                | данные отсутствуют  |
| 2159   | 777585.84  | 1323073.59 | данные отсутствуют                | данные отсутствуют  |
| 2160   | 777584.13  | 1323072.13 | данные отсутствуют                | данные отсутствуют  |

|                               |         |                   |
|-------------------------------|---------|-------------------|
| Государственный регистратор   |         | ФГИС ЕГРН         |
| полное наименование должности | подпись | инициалы, фамилия |

М.П.

Выписка из Единого государственного реестра недвижимости об объекте недвижимости  
Описание местоположения земельного участка

|                                       |                    |  |                     |
|---------------------------------------|--------------------|--|---------------------|
| <b>Земельный участок</b>              |                    |  |                     |
| (вид объекта недвижимости)            |                    |  |                     |
| Лист № ___                            | Раздела <b>3.2</b> | Всего листов раздела <b>3.2</b> : ___            | Всего разделов: ___ |
| Всего листов выписки: ___             |                    |  |                     |
| <b>30.09.2021 № 99/2021/420876982</b> |                    |  |                     |
| Кадастровый номер:                    |                    | <b>02:17:000000:121(единое землепользование)</b> |                     |

| Сведения о характерных точках границы земельного участка |            |            |                                   |   |
|--|------------|------------|-----------------------------------|---|
| Система координат  |            |            |                                   |   |
| Зона №   |            |            |                                   |   |
| Номер точки  | Координаты |            | Описание закрепления на местности | Средняя квадратическая погрешность определения координат характерных точек границ земельного участка, м |
|  | X          | Y          |                                   |   |
| 1  | 2          | 3          | 4                                 | 5   |
| 2161   | 780343.6   | 1324650.29 | данные отсутствуют                | данные отсутствуют  |
| 2162   | 780345.49  | 1324651.51 | данные отсутствуют                | данные отсутствуют  |
| 2163   | 780344.27  | 1324653.4  | данные отсутствуют                | данные отсутствуют  |
| 2164   | 780342.38  | 1324652.18 | данные отсутствуют                | данные отсутствуют  |
| 2165   | 805200.99  | 1328415.3  | Закрепление отсутствует           | 0.5   |
| 2166   | 805202.65  | 1328416.81 | Закрепление отсутствует           | 0.5   |
| 2167   | 805201.14  | 1328418.48 | Закрепление отсутствует           | 0.5   |
| 2168   | 805199.48  | 1328416.96 | Закрепление отсутствует           | 0.5   |
| 2169   | 757747.4   | 1310782.24 | Закрепление отсутствует           | 0.5   |
| 2170   | 757747.88  | 1310784.44 | Закрепление отсутствует           | 0.5   |
| 2171   | 757745.69  | 1310784.92 | Закрепление отсутствует           | 0.5   |
| 2172   | 757745.2   | 1310782.72 | Закрепление отсутствует           | 0.5   |
| 2173   | 779968.85  | 1337671.27 | Закрепление отсутствует           | 0.5   |
| 2174   | 779967.77  | 1337673.24 | Закрепление отсутствует           | 0.5   |
| 2175   | 779965.8   | 1337672.17 | Закрепление отсутствует           | 0.5   |

|                               |         |                   |
|-------------------------------|---------|-------------------|
| Государственный регистратор   |         | ФГИС ЕГРН         |
| полное наименование должности | подпись | инициалы, фамилия |

М.П.

Выписка из Единого государственного реестра недвижимости об объекте недвижимости  
Описание местоположения земельного участка

|                                       |                    |  |                     |
|---------------------------------------|--------------------|--|---------------------|
| <b>Земельный участок</b>              |                    |  |                     |
| (вид объекта недвижимости)            |                    |  |                     |
| Лист № ___                            | Раздела <b>3.2</b> | Всего листов раздела <b>3.2</b> : ___            | Всего разделов: ___ |
| Всего листов выписки: ___             |                    |  |                     |
| <b>30.09.2021 № 99/2021/420876982</b> |                    |  |                     |
| Кадастровый номер:                    |                    | <b>02:17:000000:121(единое землепользование)</b> |                     |

| Сведения о характерных точках границы земельного участка |            |            |                                   |   |
|--|------------|------------|-----------------------------------|---|
| Система координат  |            |            |                                   |   |
| Зона №   |            |            |                                   |   |
| Номер точки  | Координаты |            | Описание закрепления на местности | Средняя квадратическая погрешность определения координат характерных точек границ земельного участка, м |
|  | X          | Y          |                                   |   |
| 1  | 2          | 3          | 4                                 | 5   |
| 2176   | 779966.88  | 1337670.19 | Закрепление отсутствует           | 0.5   |
| 2177   | 805884.28  | 1327557.76 | Закрепление отсутствует           | 0.5   |
| 2178   | 805886.2   | 1327558.92 | Закрепление отсутствует           | 0.5   |
| 2179   | 805885.05  | 1327560.85 | Закрепление отсутствует           | 0.5   |
| 2180   | 805883.12  | 1327559.69 | Закрепление отсутствует           | 0.5   |
| 2181   | 759800.16  | 1310340.28 | Закрепление отсутствует           | 0.5   |
| 2182   | 759800.43  | 1310342.51 | Закрепление отсутствует           | 0.5   |
| 2183   | 759798.2   | 1310342.78 | Закрепление отсутствует           | 0.5   |
| 2184   | 759797.93  | 1310340.54 | Закрепление отсутствует           | 0.5   |
| 2185   | 779743.09  | 1324264.4  | Закрепление отсутствует           | 0.5   |
| 2186   | 779744.98  | 1324265.62 | Закрепление отсутствует           | 0.5   |
| 2187   | 779743.76  | 1324267.5  | Закрепление отсутствует           | 0.5   |
| 2188   | 779741.87  | 1324266.28 | Закрепление отсутствует           | 0.5   |
| 2189   | 757221.81  | 1310895.96 | Закрепление отсутствует           | 0.5   |
| 2190   | 757222.29  | 1310898.16 | Закрепление отсутствует           | 0.5   |

|                               |         |                   |
|-------------------------------|---------|-------------------|
| Государственный регистратор   |         | ФГИС ЕГРН         |
| полное наименование должности | подпись | инициалы, фамилия |

М.П.

Выписка из Единого государственного реестра недвижимости об объекте недвижимости  
Описание местоположения земельного участка

|   |                    |  |                     |
|---|--------------------|--|---------------------|
| <b>Земельный участок</b>                  |                    |  |                     |
| <small>(вид объекта недвижимости)</small> |                    |  |                     |
| Лист № ___                                | Раздела <b>3.2</b> | Всего листов раздела <b>3.2</b> : ___            | Всего разделов: ___ |
| Всего листов выписки: ___                 |                    |  |                     |
| <b>30.09.2021.№ 99/2021/420876982</b>     |                    |  |                     |
| Кадастровый номер:                        |                    | <b>02:17:000000:121(единое землепользование)</b> |                     |

| Сведения о характерных точках границы земельного участка |            |            |                                   |   |
|--|------------|------------|-----------------------------------|---|
| Система координат  |            |            |                                   |   |
| Зона №   |            |            |                                   |   |
| Номер точки  | Координаты |            | Описание закрепления на местности | Средняя квадратическая погрешность определения координат характерных точек границ земельного участка, м |
|  | X          | Y          |                                   |   |
| 1  | 2          | 3          | 4                                 | 5   |
| 2191   | 757220.1   | 1310898.64 | Закрепление отсутствует           | 0.5   |
| 2192   | 757219.61  | 1310896.44 | Закрепление отсутствует           | 0.5   |
| 2193   | 786067.99  | 1317358.66 | данные отсутствуют                | данные отсутствуют  |
| 2194   | 786069.02  | 1317360.66 | данные отсутствуют                | данные отсутствуют  |
| 2195   | 786067.02  | 1317361.69 | данные отсутствуют                | данные отсутствуют  |
| 2196   | 786065.99  | 1317359.69 | данные отсутствуют                | данные отсутствуют  |
| 2197   | 780789.6   | 1325571.36 | данные отсутствуют                | 0.5   |
| 2198   | 780790.87  | 1325573.22 | данные отсутствуют                | 0.5   |
| 2199   | 780789.01  | 1325574.49 | данные отсутствуют                | 0.5   |
| 2200   | 780787.74  | 1325572.63 | данные отсутствуют                | 0.5   |
| 2201   | 780972.91  | 1326503.56 | данные отсутствуют                | 0.5   |
| 2202   | 780972.59  | 1326505.79 | данные отсутствуют                | 0.5   |
| 2203   | 780970.37  | 1326505.47 | данные отсутствуют                | 0.5   |
| 2204   | 780970.69  | 1326503.24 | данные отсутствуют                | 0.5   |
| 2205   | 780919.33  | 1326923.96 | данные отсутствуют                | 0.5   |

|                               |         |                   |
|-------------------------------|---------|-------------------|
| Государственный регистратор   |         | ФГИС ЕГРН         |
| полное наименование должности | подпись | инициалы, фамилия |

М.П.

Раздел 3.2

Выписка из Единого государственного реестра недвижимости об объекте недвижимости  
Описание местоположения земельного участка

|   |                    |  |                     |
|---|--------------------|--|---------------------|
| <b>Земельный участок</b>                  |                    |  |                     |
| <small>(вид объекта недвижимости)</small> |                    |  |                     |
| Лист № ___                                | Раздела <b>3.2</b> | Всего листов раздела <b>3.2</b> : ___            | Всего разделов: ___ |
| Всего листов выписки: ___                 |                    |  |                     |
| <b>30.09.2021.№ 99/2021/420876982</b>     |                    |  |                     |
| Кадастровый номер:                        |                    | <b>02:17:000000:121(единое землепользование)</b> |                     |

| Сведения о характерных точках границы земельного участка |            |            |                                   |   |
|--|------------|------------|-----------------------------------|---|
| Система координат  |            |            |                                   |   |
| Зона №   |            |            |                                   |   |
| Номер точки  | Координаты |            | Описание закрепления на местности | Средняя квадратическая погрешность определения координат характерных точек границ земельного участка, м |
|  | X          | Y          |                                   |   |
| 1  | 2          | 3          | 4                                 | 5   |
| 2206   | 780921.56  | 1326924.28 | данные отсутствуют                | 0.5   |
| 2207   | 780921.24  | 1326926.51 | данные отсутствуют                | 0.5   |
| 2208   | 780919.01  | 1326926.19 | данные отсутствуют                | 0.5   |
| 2209   | 780873.72  | 1325692.53 | данные отсутствуют                | 0.5   |
| 2210   | 780871.86  | 1325693.8  | данные отсутствуют                | 0.5   |
| 2211   | 780870.59  | 1325691.94 | данные отсутствуют                | 0.5   |
| 2212   | 780872.45  | 1325690.67 | данные отсутствуют                | 0.5   |
| 2213   | 780957.61  | 1325813.68 | данные отсутствуют                | 0.5   |
| 2214   | 780958.88  | 1325815.54 | данные отсутствуют                | 0.5   |
| 2215   | 780957.02  | 1325816.8  | данные отсутствуют                | 0.5   |
| 2216   | 780955.75  | 1325814.94 | данные отсутствуют                | 0.5   |
| 2217   | 781053.97  | 1325947.01 | данные отсутствуют                | 0.5   |
| 2218   | 781055.79  | 1325953.04 | данные отсутствуют                | 0.5   |
| 2219   | 781050.01  | 1325954.78 | данные отсутствуют                | 0.5   |
| 2220   | 781048.19  | 1325948.75 | данные отсутствуют                | 0.5   |

|                               |         |                   |
|-------------------------------|---------|-------------------|
| Государственный регистратор   |         | ФГИС ЕГРН         |
| полное наименование должности | подпись | инициалы, фамилия |

М.П.

Выписка из Единого государственного реестра недвижимости об объекте недвижимости  
Описание местоположения земельного участка

|                                       |                    |  |                     |
|---------------------------------------|--------------------|--|---------------------|
| <b>Земельный участок</b>              |                    |  |                     |
| (вид объекта недвижимости)            |                    |  |                     |
| Лист № ___                            | Раздела <b>3.2</b> | Всего листов раздела <b>3.2</b> : ___            | Всего разделов: ___ |
| Всего листов выписки: ___             |                    |  |                     |
| <b>30.09.2021.№ 99/2021/420876982</b> |                    |  |                     |
| Кадастровый номер:                    |                    | <b>02:17:000000:121(единое землепользование)</b> |                     |

| Сведения о характерных точках границы земельного участка |            |            |                                   |   |
|--|------------|------------|-----------------------------------|---|
| Система координат  |            |            |                                   |   |
| Зона №   |            |            |                                   |   |
| Номер точки  | Координаты |            | Описание закрепления на местности | Средняя квадратическая погрешность определения координат характерных точек границ земельного участка, м |
|  | X          | Y          |                                   |   |
| 1  | 2          | 3          | 4                                 | 5   |
| 2221   | 780935.76  | 1326791.8  | данные отсутствуют                | 0.5   |
| 2222   | 780937.99  | 1326792.12 | данные отсутствуют                | 0.5   |
| 2223   | 780937.67  | 1326794.34 | данные отсутствуют                | 0.5   |
| 2224   | 780935.44  | 1326794.02 | данные отсутствуют                | 0.5   |
| 2225   | 781032.33  | 1326092.45 | данные отсутствуют                | 0.5   |
| 2226   | 781032.01  | 1326094.68 | данные отсутствуют                | 0.5   |
| 2227   | 781029.78  | 1326094.36 | данные отсутствуют                | 0.5   |
| 2228   | 781030.1   | 1326092.13 | данные отсутствуют                | 0.5   |
| 2229   | 780990.66  | 1326365.79 | данные отсутствуют                | 0.5   |
| 2230   | 780992.88  | 1326366.11 | данные отсутствуют                | 0.5   |
| 2231   | 780992.56  | 1326368.33 | данные отсутствуют                | 0.5   |
| 2232   | 780990.34  | 1326368.01 | данные отсутствуют                | 0.5   |
| 2233   | 781011.85  | 1326234.8  | данные отсутствуют                | 0.5   |
| 2234   | 781011.53  | 1326237.02 | данные отсутствуют                | 0.5   |
| 2235   | 781009.31  | 1326236.7  | данные отсутствуют                | 0.5   |

|                               |         |                   |
|-------------------------------|---------|-------------------|
| Государственный регистратор   |         | ФГИС ЕГРН         |
| полное наименование должности | подпись | инициалы, фамилия |

М.П.

Выписка из Единого государственного реестра недвижимости об объекте недвижимости  
Описание местоположения земельного участка

|                                       |                    |  |                     |
|---------------------------------------|--------------------|--|---------------------|
| <b>Земельный участок</b>              |                    |  |                     |
| (вид объекта недвижимости)            |                    |  |                     |
| Лист № ___                            | Раздела <b>3.2</b> | Всего листов раздела <b>3.2</b> : ___            | Всего разделов: ___ |
| Всего листов выписки: ___             |                    |  |                     |
| <b>30.09.2021.№ 99/2021/420876982</b> |                    |  |                     |
| Кадастровый номер:                    |                    | <b>02:17:000000:121(единое землепользование)</b> |                     |

| Сведения о характерных точках границы земельного участка |            |            |                                   |   |
|--|------------|------------|-----------------------------------|---|
| Система координат  |            |            |                                   |   |
| Зона №   |            |            |                                   |   |
| Номер точки  | Координаты |            | Описание закрепления на местности | Средняя квадратическая погрешность определения координат характерных точек границ земельного участка, м |
|  | X          | Y          |                                   |   |
| 1  | 2          | 3          | 4                                 | 5   |
| 2236   | 781009.63  | 1326234.47 | данные отсутствуют                | 0.5   |
| 2237   | 780954.69  | 1326636.44 | данные отсутствуют                | 0.5   |
| 2238   | 780956.92  | 1326636.76 | данные отсутствуют                | 0.5   |
| 2239   | 780956.6   | 1326638.99 | данные отсутствуют                | 0.5   |
| 2240   | 780954.37  | 1326638.66 | данные отсутствуют                | 0.5   |
| 2241   | 780777.41  | 1328085.4  | данные отсутствуют                | 0.5   |
| 2242   | 780777.09  | 1328087.63 | данные отсутствуют                | 0.5   |
| 2243   | 780774.87  | 1328087.31 | данные отсутствуют                | 0.5   |
| 2244   | 780775.19  | 1328085.08 | данные отсутствуют                | 0.5   |
| 2245   | 780661.58  | 1331043.12 | данные отсутствуют                | 0.5   |
| 2246   | 780661.59  | 1331045.37 | данные отсутствуют                | 0.5   |
| 2247   | 780659.34  | 1331045.38 | данные отсутствуют                | 0.5   |
| 2248   | 780659.33  | 1331043.13 | данные отсутствуют                | 0.5   |
| 2249   | 780795.51  | 1327941    | данные отсутствуют                | 0.5   |
| 2250   | 780795.18  | 1327943.23 | данные отсутствуют                | 0.5   |

|                               |         |                   |
|-------------------------------|---------|-------------------|
| Государственный регистратор   |         | ФГИС ЕГРН         |
| полное наименование должности | подпись | инициалы, фамилия |

М.П.

Выписка из Единого государственного реестра недвижимости об объекте недвижимости  
Описание местоположения земельного участка

|                                       |                    |  |                     |
|---------------------------------------|--------------------|--|---------------------|
| <b>Земельный участок</b>              |                    |  |                     |
| (вид объекта недвижимости)            |                    |  |                     |
| Лист № ___                            | Раздела <b>3.2</b> | Всего листов раздела <b>3.2</b> : ___            | Всего разделов: ___ |
| Всего листов выписки: ___             |                    |  |                     |
| <b>30.09.2021 № 99/2021/420876982</b> |                    |  |                     |
| Кадастровый номер:                    |                    | <b>02:17:000000:121(единое землепользование)</b> |                     |

| Сведения о характерных точках границы земельного участка |            |            |                                   |   |
|--|------------|------------|-----------------------------------|---|
| Система координат  |            |            |                                   |   |
| Зона №   |            |            |                                   |   |
| Номер точки  | Координаты |            | Описание закрепления на местности | Средняя квадратическая погрешность определения координат характерных точек границ земельного участка, м |
|  | X          | Y          |                                   |   |
| 1  | 2          | 3          | 4                                 | 5   |
| 2251   | 780792.96  | 1327942.91 | данные отсутствуют                | 0.5   |
| 2252   | 780793.28  | 1327940.68 | данные отсутствуют                | 0.5   |
| 2253   | 780653.94  | 1329229.57 | данные отсутствуют                | 0.5   |
| 2254   | 780653.95  | 1329231.82 | данные отсутствуют                | 0.5   |
| 2255   | 780651.7   | 1329231.83 | данные отсутствуют                | 0.5   |
| 2256   | 780651.69  | 1329229.58 | данные отсутствуют                | 0.5   |
| 2257   | 780658.72  | 1330440.33 | данные отсутствуют                | 0.5   |
| 2258   | 780658.72  | 1330442.58 | данные отсутствуют                | 0.5   |
| 2259   | 780656.47  | 1330442.59 | данные отсутствуют                | 0.5   |
| 2260   | 780656.47  | 1330440.34 | данные отсутствуют                | 0.5   |
| 2261   | 780658.09  | 1330288.18 | данные отсутствуют                | 0.5   |
| 2262   | 780658.1   | 1330290.43 | данные отсутствуют                | 0.5   |
| 2263   | 780655.85  | 1330290.44 | данные отсутствуют                | 0.5   |
| 2264   | 780655.84  | 1330288.19 | данные отсутствуют                | 0.5   |
| 2265   | 780656.14  | 1329830.44 | данные отсутствуют                | 0.5   |

|                               |         |                   |
|-------------------------------|---------|-------------------|
| Государственный регистратор   |         | ФГИС ЕГРН         |
| полное наименование должности | подпись | инициалы, фамилия |

М.П.

Раздел 3.2

Выписка из Единого государственного реестра недвижимости об объекте недвижимости  
Описание местоположения земельного участка

|                                       |                    |  |                     |
|---------------------------------------|--------------------|--|---------------------|
| <b>Земельный участок</b>              |                    |  |                     |
| (вид объекта недвижимости)            |                    |  |                     |
| Лист № ___                            | Раздела <b>3.2</b> | Всего листов раздела <b>3.2</b> : ___            | Всего разделов: ___ |
| Всего листов выписки: ___             |                    |  |                     |
| <b>30.09.2021 № 99/2021/420876982</b> |                    |  |                     |
| Кадастровый номер:                    |                    | <b>02:17:000000:121(единое землепользование)</b> |                     |

| Сведения о характерных точках границы земельного участка |            |            |                                   |   |
|--|------------|------------|-----------------------------------|---|
| Система координат  |            |            |                                   |   |
| Зона №   |            |            |                                   |   |
| Номер точки  | Координаты |            | Описание закрепления на местности | Средняя квадратическая погрешность определения координат характерных точек границ земельного участка, м |
|  | X          | Y          |                                   |   |
| 1  | 2          | 3          | 4                                 | 5   |
| 2266   | 780656.15  | 1329832.69 | данные отсутствуют                | 0.5   |
| 2267   | 780653.9   | 1329832.7  | данные отсутствуют                | 0.5   |
| 2268   | 780653.89  | 1329830.45 | данные отсутствуют                | 0.5   |
| 2269   | 780831.18  | 1327653.27 | данные отсутствуют                | 0.5   |
| 2270   | 780830.86  | 1327655.5  | данные отсутствуют                | 0.5   |
| 2271   | 780828.63  | 1327655.18 | данные отсутствуют                | 0.5   |
| 2272   | 780828.95  | 1327652.95 | данные отсутствуют                | 0.5   |
| 2273   | 780667.78  | 1328948.26 | данные отсутствуют                | 0.5   |
| 2274   | 780670.01  | 1328948.58 | данные отсутствуют                | 0.5   |
| 2275   | 780669.69  | 1328950.81 | данные отсутствуют                | 0.5   |
| 2276   | 780667.46  | 1328950.49 | данные отсутствуют                | 0.5   |
| 2277   | 780723.92  | 1328515.84 | данные отсутствуют                | 0.5   |
| 2278   | 780723.59  | 1328518.06 | данные отсутствуют                | 0.5   |
| 2279   | 780721.37  | 1328517.74 | данные отсутствуют                | 0.5   |
| 2280   | 780721.69  | 1328515.52 | данные отсутствуют                | 0.5   |

|                               |         |                   |
|-------------------------------|---------|-------------------|
| Государственный регистратор   |         | ФГИС ЕГРН         |
| полное наименование должности | подпись | инициалы, фамилия |

М.П.



Выписка из Единого государственного реестра недвижимости об объекте недвижимости  
Описание местоположения земельного участка

|                                       |                                       |  |                           |
|---------------------------------------|---------------------------------------|--|---------------------------|
| <b>Земельный участок</b>              |                                       |  |                           |
| (вид объекта недвижимости)            |                                       |  |                           |
| Лист № ___ Раздела <b>3.2</b>         | Всего листов раздела <b>3.2</b> : ___ | Всего разделов: ___                              | Всего листов выписки: ___ |
| <b>30.09.2021.№ 99/2021/420876982</b> |                                       |  |                           |
| Кадастровый номер:                    |                                       | <b>02:17:000000:121(единое землепользование)</b> |                           |

| Сведения о характерных точках границы земельного участка |            |            |                                   |   |
|--|------------|------------|-----------------------------------|---|
| Система координат  |            |            |                                   |   |
| Зона №   |            |            |                                   |   |
| Номер точки  | Координаты |            | Описание закрепления на местности | Средняя квадратическая погрешность определения координат характерных точек границ земельного участка, м |
|  | X          | Y          |                                   |   |
| 1  | 2          | 3          | 4                                 | 5   |
| 2281   | 780660.73  | 1330892.94 | данные отсутствуют                | 0.5   |
| 2282   | 780660.74  | 1330895.19 | данные отсутствуют                | 0.5   |
| 2283   | 780658.49  | 1330895.2  | данные отсутствуют                | 0.5   |
| 2284   | 780658.48  | 1330892.95 | данные отсутствуют                | 0.5   |
| 2285   | 780654.45  | 1329380.48 | данные отсутствуют                | 0.5   |
| 2286   | 780654.46  | 1329382.73 | данные отсутствуют                | 0.5   |
| 2287   | 780652.21  | 1329382.74 | данные отсутствуют                | 0.5   |
| 2288   | 780652.2   | 1329380.49 | данные отсутствуют                | 0.5   |
| 2289   | 780885.65  | 1327215.06 | данные отсутствуют                | 0.5   |
| 2290   | 780885.33  | 1327217.29 | данные отсутствуют                | 0.5   |
| 2291   | 780883.1   | 1327216.97 | данные отсутствуют                | 0.5   |
| 2292   | 780883.42  | 1327214.74 | данные отсутствуют                | 0.5   |
| 2293   | 780902.44  | 1327079.7  | данные отсутствуют                | 0.5   |
| 2294   | 780902.12  | 1327081.92 | данные отсутствуют                | 0.5   |
| 2295   | 780899.89  | 1327081.6  | данные отсутствуют                | 0.5   |

|                               |         |                   |
|-------------------------------|---------|-------------------|
| Государственный регистратор   |         | ФГИС ЕГРН         |
| полное наименование должности | подпись | инициалы, фамилия |

М.П.

Выписка из Единого государственного реестра недвижимости об объекте недвижимости  
Описание местоположения земельного участка

|                                       |                                       |  |                           |
|---------------------------------------|---------------------------------------|--|---------------------------|
| <b>Земельный участок</b>              |                                       |  |                           |
| (вид объекта недвижимости)            |                                       |  |                           |
| Лист № ___ Раздела <b>3.2</b>         | Всего листов раздела <b>3.2</b> : ___ | Всего разделов: ___                              | Всего листов выписки: ___ |
| <b>30.09.2021.№ 99/2021/420876982</b> |                                       |  |                           |
| Кадастровый номер:                    |                                       | <b>02:17:000000:121(единое землепользование)</b> |                           |

| Сведения о характерных точках границы земельного участка |            |            |                                   |   |
|--|------------|------------|-----------------------------------|---|
| Система координат  |            |            |                                   |   |
| Зона №   |            |            |                                   |   |
| Номер точки  | Координаты |            | Описание закрепления на местности | Средняя квадратическая погрешность определения координат характерных точек границ земельного участка, м |
|  | X          | Y          |                                   |   |
| 1  | 2          | 3          | 4                                 | 5   |
| 2296   | 780900.21  | 1327079.38 | данные отсутствуют                | 0.5   |
| 2297   | 780848.99  | 1327511    | данные отсутствуют                | 0.5   |
| 2298   | 780848.67  | 1327513.23 | данные отсутствуют                | 0.5   |
| 2299   | 780846.44  | 1327512.91 | данные отсутствуют                | 0.5   |
| 2300   | 780846.76  | 1327510.68 | данные отсутствуют                | 0.5   |
| 2301   | 780867.78  | 1327359.66 | данные отсутствуют                | 0.5   |
| 2302   | 780867.46  | 1327361.88 | данные отсутствуют                | 0.5   |
| 2303   | 780865.24  | 1327361.56 | данные отсутствуют                | 0.5   |
| 2304   | 780865.56  | 1327359.33 | данные отсутствуют                | 0.5   |
| 2305   | 780704.43  | 1328673.2  | данные отсутствуют                | 0.5   |
| 2306   | 780704.11  | 1328675.42 | данные отсутствуют                | 0.5   |
| 2307   | 780701.88  | 1328675.1  | данные отсутствуют                | 0.5   |
| 2308   | 780702.2   | 1328672.88 | данные отсутствуют                | 0.5   |
| 2309   | 780659.39  | 1330592.46 | данные отсутствуют                | 0.5   |
| 2310   | 780659.4   | 1330594.71 | данные отсутствуют                | 0.5   |

|                               |         |                   |
|-------------------------------|---------|-------------------|
| Государственный регистратор   |         | ФГИС ЕГРН         |
| полное наименование должности | подпись | инициалы, фамилия |

М.П.

|                                       |                    |  |                     |
|---------------------------------------|--------------------|--|---------------------|
| <b>Земельный участок</b>              |                    |  |                     |
| (вид объекта недвижимости)            |                    |  |                     |
| Лист № ___                            | Раздела <b>3.2</b> | Всего листов раздела <b>3.2</b> : ___            | Всего разделов: ___ |
| Всего листов выписки: ___             |                    |  |                     |
| <b>30.09.2021 № 99/2021/420876982</b> |                    |  |                     |
| Кадастровый номер:                    |                    | <b>02:17:000000:121(единое землепользование)</b> |                     |

| Сведения о характерных точках границы земельного участка |            |            |                                   |   |
|--|------------|------------|-----------------------------------|---|
| Система координат  |            |            |                                   |   |
| Зона №   |            |            |                                   |   |
| Номер точки  | Координаты |            | Описание закрепления на местности | Средняя квадратическая погрешность определения координат характерных точек границ земельного участка, м |
|  | X          | Y          |                                   |   |
| 1  | 2          | 3          | 4                                 | 5   |
| 2311   | 780657.15  | 1330594.72 | данные отсутствуют                | 0.5   |
| 2312   | 780657.14  | 1330592.47 | данные отсутствуют                | 0.5   |
| 2313   | 780657.31  | 1330132.39 | данные отсутствуют                | 0.5   |
| 2314   | 780657.32  | 1330134.64 | данные отсутствуют                | 0.5   |
| 2315   | 780655.07  | 1330134.65 | данные отсутствуют                | 0.5   |
| 2316   | 780655.06  | 1330132.4  | данные отсутствуют                | 0.5   |
| 2317   | 780759.86  | 1328227.7  | данные отсутствуют                | 0.5   |
| 2318   | 780759.54  | 1328229.92 | данные отсутствуют                | 0.5   |
| 2319   | 780757.31  | 1328229.6  | данные отсутствуют                | 0.5   |
| 2320   | 780757.63  | 1328227.38 | данные отсутствуют                | 0.5   |
| 2321   | 780656.7   | 1329985.81 | данные отсутствуют                | 0.5   |
| 2322   | 780656.71  | 1329988.06 | данные отсутствуют                | 0.5   |
| 2323   | 780654.46  | 1329988.07 | данные отсутствуют                | 0.5   |
| 2324   | 780654.45  | 1329985.82 | данные отсутствуют                | 0.5   |
| 2325   | 780655.54  | 1329682.68 | данные отсутствуют                | 0.5   |

|                               |         |                   |
|-------------------------------|---------|-------------------|
| Государственный регистратор   |         | ФГИС ЕГРН         |
| полное наименование должности | подпись | инициалы, фамилия |

М.П.

Раздел 3.2

Выписка из Единого государственного реестра недвижимости об объекте недвижимости  
Описание местоположения земельного участка

|                                       |                    |  |                     |
|---------------------------------------|--------------------|--|---------------------|
| <b>Земельный участок</b>              |                    |  |                     |
| (вид объекта недвижимости)            |                    |  |                     |
| Лист № ___                            | Раздела <b>3.2</b> | Всего листов раздела <b>3.2</b> : ___            | Всего разделов: ___ |
| Всего листов выписки: ___             |                    |  |                     |
| <b>30.09.2021 № 99/2021/420876982</b> |                    |  |                     |
| Кадастровый номер:                    |                    | <b>02:17:000000:121(единое землепользование)</b> |                     |

| Сведения о характерных точках границы земельного участка |            |            |                                   |   |
|--|------------|------------|-----------------------------------|---|
| Система координат  |            |            |                                   |   |
| Зона №   |            |            |                                   |   |
| Номер точки  | Координаты |            | Описание закрепления на местности | Средняя квадратическая погрешность определения координат характерных точек границ земельного участка, м |
|  | X          | Y          |                                   |   |
| 1  | 2          | 3          | 4                                 | 5   |
| 2326   | 780655.55  | 1329684.93 | данные отсутствуют                | 0.5   |
| 2327   | 780653.3   | 1329684.94 | данные отсутствуют                | 0.5   |
| 2328   | 780653.29  | 1329682.69 | данные отсутствуют                | 0.5   |
| 2329   | 780649.99  | 1329082.55 | данные отсутствуют                | 0.5   |
| 2330   | 780652.97  | 1329083.11 | данные отсутствуют                | 0.5   |
| 2331   | 780647.7   | 1329075.61 | данные отсутствуют                | 0.5   |
| 2332   | 780649.34  | 1329074.46 | данные отсутствуют                | 0.5   |
| 2333   | 780656.73  | 1329084.71 | данные отсутствуют                | 0.5   |
| 2334   | 780650.16  | 1329091.44 | данные отсутствуют                | 0.5   |
| 2335   | 780648.69  | 1329090.08 | данные отсутствуют                | 0.5   |
| 2336   | 780653.23  | 1329085.19 | данные отсутствуют                | 0.5   |
| 2337   | 780649.97  | 1329084.58 | данные отсутствуют                | 0.5   |
| 2338   | 780644.79  | 1329092.41 | данные отсутствуют                | 0.5   |
| 2339   | 780643.12  | 1329091.31 | данные отсутствуют                | 0.5   |
| 2340   | 780648.21  | 1329083.61 | данные отсутствуют                | 0.5   |

|                               |         |                   |
|-------------------------------|---------|-------------------|
| Государственный регистратор   |         | ФГИС ЕГРН         |
| полное наименование должности | подпись | инициалы, фамилия |

М.П.

Выписка из Единого государственного реестра недвижимости об объекте недвижимости  
Описание местоположения земельного участка

|                                       |                                       |  |                           |
|---------------------------------------|---------------------------------------|--|---------------------------|
| <b>Земельный участок</b>              |                                       |  |                           |
| (вид объекта недвижимости)            |                                       |  |                           |
| Лист № ___ Раздела <b>3.2</b>         | Всего листов раздела <b>3.2</b> : ___ | Всего разделов: ___                              | Всего листов выписки: ___ |
| <b>30.09.2021.№ 99/2021/420876982</b> |                                       |  |                           |
| Кадастровый номер:                    |                                       | <b>02:17:000000:121(единое землепользование)</b> |                           |

| Сведения о характерных точках границы земельного участка |            |            |                                   |   |
|--|------------|------------|-----------------------------------|---|
| Система координат  |            |            |                                   |   |
| Зона №   |            |            |                                   |   |
| Номер точки  | Координаты |            | Описание закрепления на местности | Средняя квадратическая погрешность определения координат характерных точек границ земельного участка, м |
|  | X          | Y          |                                   |   |
| 1  | 2          | 3          | 4                                 | 5   |
| 2341   | 780641.37  | 1329076.73 | данные отсутствуют                | 0.5   |
| 2342   | 780642.79  | 1329075.32 | данные отсутствуют                | 0.5   |
| 2343   | 780685.69  | 1328822.62 | данные отсутствуют                | 0.5   |
| 2344   | 780685.37  | 1328824.84 | данные отсутствуют                | 0.5   |
| 2345   | 780683.14  | 1328824.52 | данные отсутствуют                | 0.5   |
| 2346   | 780683.46  | 1328822.29 | данные отсутствуют                | 0.5   |
| 2347   | 780741.76  | 1328371.41 | данные отсутствуют                | 0.5   |
| 2348   | 780741.44  | 1328373.63 | данные отсутствуют                | 0.5   |
| 2349   | 780739.21  | 1328373.31 | данные отсутствуют                | 0.5   |
| 2350   | 780739.53  | 1328371.08 | данные отсутствуют                | 0.5   |
| 2351   | 780660.2   | 1330743.01 | данные отсутствуют                | 0.5   |
| 2352   | 780660.21  | 1330745.26 | данные отсутствуют                | 0.5   |
| 2353   | 780657.96  | 1330745.27 | данные отсутствуют                | 0.5   |
| 2354   | 780657.95  | 1330743.02 | данные отсутствуют                | 0.5   |
| 2355   | 780654.98  | 1329529.6  | данные отсутствуют                | 0.5   |

|                               |         |                   |
|-------------------------------|---------|-------------------|
| Государственный регистратор   |         | ФГИС ЕГРН         |
| полное наименование должности | подпись | инициалы, фамилия |

М.П.

Раздел 3.2

Выписка из Единого государственного реестра недвижимости об объекте недвижимости  
Описание местоположения земельного участка

|                                       |                                       |  |                           |
|---------------------------------------|---------------------------------------|--|---------------------------|
| <b>Земельный участок</b>              |                                       |  |                           |
| (вид объекта недвижимости)            |                                       |  |                           |
| Лист № ___ Раздела <b>3.2</b>         | Всего листов раздела <b>3.2</b> : ___ | Всего разделов: ___                              | Всего листов выписки: ___ |
| <b>30.09.2021.№ 99/2021/420876982</b> |                                       |  |                           |
| Кадастровый номер:                    |                                       | <b>02:17:000000:121(единое землепользование)</b> |                           |

| Сведения о характерных точках границы земельного участка |            |            |                                   |   |
|--|------------|------------|-----------------------------------|---|
| Система координат  |            |            |                                   |   |
| Зона №   |            |            |                                   |   |
| Номер точки  | Координаты |            | Описание закрепления на местности | Средняя квадратическая погрешность определения координат характерных точек границ земельного участка, м |
|  | X          | Y          |                                   |   |
| 1  | 2          | 3          | 4                                 | 5   |
| 2356   | 780654.98  | 1329531.85 | данные отсутствуют                | 0.5   |
| 2357   | 780652.73  | 1329531.86 | данные отсутствуют                | 0.5   |
| 2358   | 780652.73  | 1329529.61 | данные отсутствуют                | 0.5   |
| 2359   | 780811.11  | 1327797.37 | данные отсутствуют                | 0.5   |
| 2360   | 780813.33  | 1327797.69 | данные отсутствуют                | 0.5   |
| 2361   | 780813.01  | 1327799.92 | данные отсутствуют                | 0.5   |
| 2362   | 780810.78  | 1327799.6  | данные отсутствуют                | 0.5   |
| 2363   | 774097.56  | 1327145.52 | данные отсутствуют                | данные отсутствуют  |
| 2364   | 774101.82  | 1327150.74 | данные отсутствуют                | данные отсутствуют  |
| 2365   | 774096.16  | 1327155.35 | данные отсутствуют                | данные отсутствуют  |
| 2366   | 774091.9   | 1327150.14 | данные отсутствуют                | данные отсутствуют  |
| 2367   | 773445.55  | 1327511.4  | данные отсутствуют                | данные отсутствуют  |
| 2368   | 773443.57  | 1327512.48 | данные отсутствуют                | данные отсутствуют  |
| 2369   | 773442.49  | 1327510.51 | данные отсутствуют                | данные отсутствуют  |
| 2370   | 773444.46  | 1327509.43 | данные отсутствуют                | данные отсутствуют  |

|                               |         |                   |
|-------------------------------|---------|-------------------|
| Государственный регистратор   |         | ФГИС ЕГРН         |
| полное наименование должности | подпись | инициалы, фамилия |

М.П.

|                                       |                    |  |                     |
|---------------------------------------|--------------------|--|---------------------|
| <b>Земельный участок</b>              |                    |  |                     |
| (вид объекта недвижимости)            |                    |  |                     |
| Лист № ___                            | Раздела <b>3.2</b> | Всего листов раздела <b>3.2</b> : ___            | Всего разделов: ___ |
| Всего листов выписки: ___             |                    |  |                     |
| <b>30.09.2021 № 99/2021/420876982</b> |                    |  |                     |
| Кадастровый номер:                    |                    | <b>02:17:000000:121(единое землепользование)</b> |                     |

| Сведения о характерных точках границы земельного участка |            |            |                                   |   |
|--|------------|------------|-----------------------------------|---|
| Система координат  |            |            |                                   |   |
| Зона №   |            |            |                                   |   |
| Номер точки  | Координаты |            | Описание закрепления на местности | Средняя квадратическая погрешность определения координат характерных точек границ земельного участка, м |
|  | X          | Y          |                                   |   |
| 1  | 2          | 3          | 4                                 | 5   |
| 2371   | 773968.7   | 1327222.56 | данные отсутствуют                | данные отсутствуют  |
| 2372   | 773966.73  | 1327223.64 | данные отсутствуют                | данные отсутствуют  |
| 2373   | 773965.65  | 1327221.66 | данные отсутствуют                | данные отсутствуют  |
| 2374   | 773967.62  | 1327220.58 | данные отсутствуют                | данные отсутствуют  |
| 2375   | 773824.27  | 1327299.75 | данные отсутствуют                | данные отсутствуют  |
| 2376   | 773825.35  | 1327301.72 | данные отсутствуют                | данные отсутствуют  |
| 2377   | 773823.38  | 1327302.8  | данные отсутствуют                | данные отсутствуют  |
| 2378   | 773822.3   | 1327300.83 | данные отсутствуют                | данные отсутствуют  |
| 2379   | 774187.84  | 1327042.27 | данные отсутствуют                | данные отсутствуют  |
| 2380   | 774189.55  | 1327043.73 | данные отсутствуют                | данные отсутствуют  |
| 2381   | 774188.08  | 1327045.44 | данные отсутствуют                | данные отсутствуют  |
| 2382   | 774186.37  | 1327043.97 | данные отсутствуют                | данные отсутствуют  |
| 2383   | 774290.38  | 1326925.65 | данные отсутствуют                | данные отсутствуют  |
| 2384   | 774288.92  | 1326927.35 | данные отсутствуют                | данные отсутствуют  |
| 2385   | 774287.21  | 1326925.89 | данные отсутствуют                | данные отсутствуют  |

|                               |         |                   |
|-------------------------------|---------|-------------------|
| Государственный регистратор   |         | ФГИС ЕГРН         |
| полное наименование должности | подпись | инициалы, фамилия |

М.П.

Раздел 3.2

Выписка из Единого государственного реестра недвижимости об объекте недвижимости  
Описание местоположения земельного участка

|                                       |                    |  |                     |
|---------------------------------------|--------------------|--|---------------------|
| <b>Земельный участок</b>              |                    |  |                     |
| (вид объекта недвижимости)            |                    |  |                     |
| Лист № ___                            | Раздела <b>3.2</b> | Всего листов раздела <b>3.2</b> : ___            | Всего разделов: ___ |
| Всего листов выписки: ___             |                    |  |                     |
| <b>30.09.2021 № 99/2021/420876982</b> |                    |  |                     |
| Кадастровый номер:                    |                    | <b>02:17:000000:121(единое землепользование)</b> |                     |

| Сведения о характерных точках границы земельного участка |            |            |                                   |   |
|--|------------|------------|-----------------------------------|---|
| Система координат  |            |            |                                   |   |
| Зона №   |            |            |                                   |   |
| Номер точки  | Координаты |            | Описание закрепления на местности | Средняя квадратическая погрешность определения координат характерных точек границ земельного участка, м |
|  | X          | Y          |                                   |   |
| 1  | 2          | 3          | 4                                 | 5   |
| 2386   | 774288.68  | 1326924.18 | данные отсутствуют                | данные отсутствуют  |
| 2387   | 774386.02  | 1326814.14 | данные отсутствуют                | данные отсутствуют  |
| 2388   | 774384.56  | 1326815.85 | данные отсутствуют                | данные отсутствуют  |
| 2389   | 774382.85  | 1326814.39 | данные отсутствуют                | данные отсутствуют  |
| 2390   | 774384.32  | 1326812.68 | данные отсутствуют                | данные отсутствуют  |
| 2391   | 773620.14  | 1327412.45 | данные отсутствуют                | данные отсутствуют  |
| 2392   | 773621.22  | 1327414.42 | данные отсутствуют                | данные отсутствуют  |
| 2393   | 773619.25  | 1327415.5  | данные отсутствуют                | данные отсутствуют  |
| 2394   | 773618.17  | 1327413.53 | данные отсутствуют                | данные отсутствуют  |
| 2395   | 774728.83  | 1326413.63 | данные отсутствуют                | данные отсутствуют  |
| 2396   | 774727.37  | 1326415.34 | данные отсутствуют                | данные отсутствуют  |
| 2397   | 774725.66  | 1326413.87 | данные отсутствуют                | данные отсутствуют  |
| 2398   | 774727.13  | 1326412.16 | данные отсутствуют                | данные отсутствуют  |
| 2399   | 774630.31  | 1326525.24 | данные отсутствуют                | данные отсутствуют  |
| 2400   | 774632.02  | 1326526.7  | данные отсутствуют                | данные отсутствуют  |

|                               |         |                   |
|-------------------------------|---------|-------------------|
| Государственный регистратор   |         | ФГИС ЕГРН         |
| полное наименование должности | подпись | инициалы, фамилия |

М.П.

Выписка из Единого государственного реестра недвижимости об объекте недвижимости  
Описание местоположения земельного участка

|                                       |                    |  |                     |
|---------------------------------------|--------------------|--|---------------------|
| <b>Земельный участок</b>              |                    |  |                     |
| (вид объекта недвижимости)            |                    |  |                     |
| Лист № ___                            | Раздела <b>3.2</b> | Всего листов раздела <b>3.2</b> : ___            | Всего разделов: ___ |
| Всего листов выписки: ___             |                    |  |                     |
| <b>30.09.2021.№ 99/2021/420876982</b> |                    |  |                     |
| Кадастровый номер:                    |                    | <b>02:17:000000:121(единое землепользование)</b> |                     |

| Сведения о характерных точках границы земельного участка |            |            |                                   |   |
|--|------------|------------|-----------------------------------|---|
| Система координат  |            |            |                                   |   |
| Зона №   |            |            |                                   |   |
| Номер точки  | Координаты |            | Описание закрепления на местности | Средняя квадратическая погрешность определения координат характерных точек границ земельного участка, м |
|  | X          | Y          |                                   |   |
| 1  | 2          | 3          | 4                                 | 5   |
| 2401   | 774630.55  | 1326528.41 | данные отсутствуют                | данные отсутствуют  |
| 2402   | 774628.85  | 1326526.95 | данные отсутствуют                | данные отсутствуют  |
| 2403   | 774483.92  | 1326696.28 | данные отсутствуют                | данные отсутствуют  |
| 2404   | 774485.63  | 1326697.74 | данные отсутствуют                | данные отсутствуют  |
| 2405   | 774484.16  | 1326699.45 | данные отсутствуют                | данные отсутствуют  |
| 2406   | 774482.45  | 1326697.99 | данные отсутствуют                | данные отсутствуют  |
| 2407   | 775675.75  | 1325306.78 | данные отсутствуют                | данные отсутствуют  |
| 2408   | 775674.29  | 1325308.49 | данные отсутствуют                | данные отсутствуют  |
| 2409   | 775672.58  | 1325307.02 | данные отсутствуют                | данные отсутствуют  |
| 2410   | 775674.04  | 1325305.31 | данные отсутствуют                | данные отсутствуют  |
| 2411   | 775544.58  | 1325460    | данные отсутствуют                | данные отсутствуют  |
| 2412   | 775543.11  | 1325461.71 | данные отсутствуют                | данные отсутствуют  |
| 2413   | 775541.41  | 1325460.25 | данные отсутствуют                | данные отсутствуют  |
| 2414   | 775542.87  | 1325458.54 | данные отсутствуют                | данные отсутствуют  |
| 2415   | 775089.08  | 1325992.72 | данные отсутствуют                | данные отсутствуют  |

|                               |         |                   |
|-------------------------------|---------|-------------------|
| Государственный регистратор   |         | ФГИС ЕГРН         |
| полное наименование должности | подпись | инициалы, фамилия |

М.П.

Раздел 3.2

Выписка из Единого государственного реестра недвижимости об объекте недвижимости  
Описание местоположения земельного участка

|                                       |                    |  |                     |
|---------------------------------------|--------------------|--|---------------------|
| <b>Земельный участок</b>              |                    |  |                     |
| (вид объекта недвижимости)            |                    |  |                     |
| Лист № ___                            | Раздела <b>3.2</b> | Всего листов раздела <b>3.2</b> : ___            | Всего разделов: ___ |
| Всего листов выписки: ___             |                    |  |                     |
| <b>30.09.2021.№ 99/2021/420876982</b> |                    |  |                     |
| Кадастровый номер:                    |                    | <b>02:17:000000:121(единое землепользование)</b> |                     |

| Сведения о характерных точках границы земельного участка |            |            |                                   |   |
|--|------------|------------|-----------------------------------|---|
| Система координат  |            |            |                                   |   |
| Зона №   |            |            |                                   |   |
| Номер точки  | Координаты |            | Описание закрепления на местности | Средняя квадратическая погрешность определения координат характерных точек границ земельного участка, м |
|  | X          | Y          |                                   |   |
| 1  | 2          | 3          | 4                                 | 5   |
| 2416   | 775087.61  | 1325994.43 | данные отсутствуют                | данные отсутствуют  |
| 2417   | 775085.9   | 1325992.96 | данные отсутствуют                | данные отсутствуют  |
| 2418   | 775087.37  | 1325991.25 | данные отсутствуют                | данные отсутствуют  |
| 2419   | 774844.91  | 1326278.04 | данные отсутствуют                | данные отсутствуют  |
| 2420   | 774843.44  | 1326279.75 | данные отсутствуют                | данные отсутствуют  |
| 2421   | 774841.74  | 1326278.29 | данные отсутствуют                | данные отсутствуют  |
| 2422   | 774843.2   | 1326276.58 | данные отсутствуют                | данные отсутствуют  |
| 2423   | 775792.51  | 1325170.26 | данные отсутствуют                | данные отсутствуют  |
| 2424   | 775791.05  | 1325171.97 | данные отсутствуют                | данные отсутствуют  |
| 2425   | 775789.34  | 1325170.51 | данные отсутствуют                | данные отсутствуют  |
| 2426   | 775790.81  | 1325168.8  | данные отсутствуют                | данные отсутствуют  |
| 2427   | 775320.81  | 1325721.59 | данные отсутствуют                | данные отсутствуют  |
| 2428   | 775319.34  | 1325723.3  | данные отсутствуют                | данные отсутствуют  |
| 2429   | 775317.63  | 1325721.83 | данные отсутствуют                | данные отсутствуют  |
| 2430   | 775319.1   | 1325720.12 | данные отсутствуют                | данные отсутствуют  |

|                               |         |                   |
|-------------------------------|---------|-------------------|
| Государственный регистратор   |         | ФГИС ЕГРН         |
| полное наименование должности | подпись | инициалы, фамилия |

М.П.

Выписка из Единого государственного реестра недвижимости об объекте недвижимости  
Описание местоположения земельного участка

|   |                                       |  |                           |
|---|---------------------------------------|--|---------------------------|
| <b>Земельный участок</b>                  |                                       |  |                           |
| <small>(вид объекта недвижимости)</small> |                                       |  |                           |
| Лист № ___ Раздела <b>3.2</b>             | Всего листов раздела <b>3.2</b> : ___ | Всего разделов: ___                              | Всего листов выписки: ___ |
| <b>30.09.2021 № 99/2021/420876982</b>     |                                       |  |                           |
| Кадастровый номер:                        |                                       | <b>02:17:000000:121(единое землепользование)</b> |                           |

| Сведения о характерных точках границы земельного участка |            |            |                                   |   |
|--|------------|------------|-----------------------------------|---|
| Система координат  |            |            |                                   |   |
| Зона №   |            |            |                                   |   |
| Номер точки  | Координаты |            | Описание закрепления на местности | Средняя квадратическая погрешность определения координат характерных точек границ земельного участка, м |
|  | X          | Y          |                                   |   |
| 1  | 2          | 3          | 4                                 | 5   |
| 2431   | 774956.13  | 1326144.73 | данные отсутствуют                | данные отсутствуют  |
| 2432   | 774957.83  | 1326146.19 | данные отсутствуют                | данные отсутствуют  |
| 2433   | 774956.37  | 1326147.9  | данные отсутствуют                | данные отсутствуют  |
| 2434   | 774954.66  | 1326146.44 | данные отсутствуют                | данные отсутствуют  |
| 2435   | 775424.47  | 1325597.14 | данные отсутствуют                | данные отсутствуют  |
| 2436   | 775426.18  | 1325598.61 | данные отсутствуют                | данные отсутствуют  |
| 2437   | 775424.71  | 1325600.32 | данные отсутствуют                | данные отсутствуют  |
| 2438   | 775423     | 1325598.85 | данные отсутствуют                | данные отсутствуют  |
| 2439   | 775200.34  | 1325859.15 | данные отсутствуют                | данные отсутствуют  |
| 2440   | 775202.05  | 1325860.62 | данные отсутствуют                | данные отсутствуют  |
| 2441   | 775200.58  | 1325862.32 | данные отсутствуют                | данные отсутствуют  |
| 2442   | 775198.88  | 1325860.86 | данные отсутствуют                | данные отсутствуют  |
| 2443   | 772325.14  | 1328129.5  | данные отсутствуют                | данные отсутствуют  |
| 2444   | 772323.17  | 1328130.58 | данные отсутствуют                | данные отсутствуют  |
| 2445   | 772322.09  | 1328128.6  | данные отсутствуют                | данные отсутствуют  |

|                               |         |                   |
|-------------------------------|---------|-------------------|
| Государственный регистратор   |         | ФГИС ЕГРН         |
| полное наименование должности | подпись | инициалы, фамилия |

М.П.

Раздел 3.2

Выписка из Единого государственного реестра недвижимости об объекте недвижимости  
Описание местоположения земельного участка

|   |                                       |  |                           |
|---|---------------------------------------|--|---------------------------|
| <b>Земельный участок</b>                  |                                       |  |                           |
| <small>(вид объекта недвижимости)</small> |                                       |  |                           |
| Лист № ___ Раздела <b>3.2</b>             | Всего листов раздела <b>3.2</b> : ___ | Всего разделов: ___                              | Всего листов выписки: ___ |
| <b>30.09.2021 № 99/2021/420876982</b>     |                                       |  |                           |
| Кадастровый номер:                        |                                       | <b>02:17:000000:121(единое землепользование)</b> |                           |

| Сведения о характерных точках границы земельного участка |            |            |                                   |   |
|--|------------|------------|-----------------------------------|---|
| Система координат  |            |            |                                   |   |
| Зона №   |            |            |                                   |   |
| Номер точки  | Координаты |            | Описание закрепления на местности | Средняя квадратическая погрешность определения координат характерных точек границ земельного участка, м |
|  | X          | Y          |                                   |   |
| 1  | 2          | 3          | 4                                 | 5   |
| 2446   | 772324.06  | 1328127.52 | данные отсутствуют                | данные отсутствуют  |
| 2447   | 772807.42  | 1327863.48 | данные отсутствуют                | данные отсутствуют  |
| 2448   | 772805.45  | 1327864.56 | данные отсутствуют                | данные отсутствуют  |
| 2449   | 772804.37  | 1327862.58 | данные отсутствуют                | данные отсутствуют  |
| 2450   | 772806.34  | 1327861.5  | данные отсутствуют                | данные отсутствуют  |
| 2451   | 773313.79  | 1327581.56 | данные отсутствуют                | данные отсутствуют  |
| 2452   | 773314.87  | 1327583.53 | данные отсутствуют                | данные отсутствуют  |
| 2453   | 773312.89  | 1327584.61 | данные отсутствуют                | данные отсутствуют  |
| 2454   | 773311.81  | 1327582.64 | данные отсутствуют                | данные отсутствуют  |
| 2455   | 773148.87  | 1327672.54 | данные отсутствуют                | данные отсутствуют  |
| 2456   | 773149.95  | 1327674.52 | данные отсутствуют                | данные отсутствуют  |
| 2457   | 773147.97  | 1327675.6  | данные отсутствуют                | данные отсутствуют  |
| 2458   | 773146.89  | 1327673.62 | данные отсутствуют                | данные отсутствуют  |
| 2459   | 772480.76  | 1328041.06 | данные отсутствуют                | данные отсутствуют  |
| 2460   | 772481.84  | 1328043.03 | данные отсутствуют                | данные отсутствуют  |

|                               |         |                   |
|-------------------------------|---------|-------------------|
| Государственный регистратор   |         | ФГИС ЕГРН         |
| полное наименование должности | подпись | инициалы, фамилия |

М.П.

Выписка из Единого государственного реестра недвижимости об объекте недвижимости  
Описание местоположения земельного участка

|                                       |                    |  |                     |
|---------------------------------------|--------------------|--|---------------------|
| <b>Земельный участок</b>              |                    |  |                     |
| (вид объекта недвижимости)            |                    |  |                     |
| Лист № ___                            | Раздела <b>3.2</b> | Всего листов раздела <b>3.2</b> : ___            | Всего разделов: ___ |
| Всего листов выписки: ___             |                    |  |                     |
| <b>30.09.2021.№ 99/2021/420876982</b> |                    |  |                     |
| Кадастровый номер:                    |                    | <b>02:17:000000:121(единое землепользование)</b> |                     |

| Сведения о характерных точках границы земельного участка |            |            |                                   |   |
|--|------------|------------|-----------------------------------|---|
| Система координат  |            |            |                                   |   |
| Зона №   |            |            |                                   |   |
| Номер точки  | Координаты |            | Описание закрепления на местности | Средняя квадратическая погрешность определения координат характерных точек границ земельного участка, м |
|  | X          | Y          |                                   |   |
| 1  | 2          | 3          | 4                                 | 5   |
| 2461   | 772479.86  | 1328044.11 | данные отсутствуют                | данные отсутствуют  |
| 2462   | 772478.78  | 1328042.14 | данные отсутствуют                | данные отсутствуют  |
| 2463   | 780842.42  | 1331472.18 | данные отсутствуют                | 0.5   |
| 2464   | 780840.9   | 1331473.84 | данные отсутствуют                | 0.5   |
| 2465   | 780839.25  | 1331472.32 | данные отсутствуют                | 0.5   |
| 2466   | 780840.77  | 1331470.66 | данные отсутствуют                | 0.5   |
| 2467   | 772641.46  | 1327952.42 | данные отсутствуют                | данные отсутствуют  |
| 2468   | 772642.54  | 1327954.4  | данные отсутствуют                | данные отсутствуют  |
| 2469   | 772640.56  | 1327955.48 | данные отсутствуют                | данные отсутствуют  |
| 2470   | 772639.48  | 1327953.5  | данные отсутствуют                | данные отсутствуют  |
| 2471   | 780749.59  | 1331387.07 | данные отсутствуют                | 0.5   |
| 2472   | 780748.07  | 1331388.73 | данные отсутствуют                | 0.5   |
| 2473   | 780746.42  | 1331387.21 | данные отсутствуют                | 0.5   |
| 2474   | 780747.94  | 1331385.55 | данные отсутствуют                | 0.5   |
| 2475   | 780665.93  | 1331305.87 | данные отсутствуют                | 0.5   |

|                               |         |                   |
|-------------------------------|---------|-------------------|
| Государственный регистратор   |         | ФГИС ЕГРН         |
| полное наименование должности | подпись | инициалы, фамилия |

М.П.

Выписка из Единого государственного реестра недвижимости об объекте недвижимости  
Описание местоположения земельного участка

|                                       |                    |  |                     |
|---------------------------------------|--------------------|--|---------------------|
| <b>Земельный участок</b>              |                    |  |                     |
| (вид объекта недвижимости)            |                    |  |                     |
| Лист № ___                            | Раздела <b>3.2</b> | Всего листов раздела <b>3.2</b> : ___            | Всего разделов: ___ |
| Всего листов выписки: ___             |                    |  |                     |
| <b>30.09.2021.№ 99/2021/420876982</b> |                    |  |                     |
| Кадастровый номер:                    |                    | <b>02:17:000000:121(единое землепользование)</b> |                     |

| Сведения о характерных точках границы земельного участка |            |            |                                   |   |
|--|------------|------------|-----------------------------------|---|
| Система координат  |            |            |                                   |   |
| Зона №   |            |            |                                   |   |
| Номер точки  | Координаты |            | Описание закрепления на местности | Средняя квадратическая погрешность определения координат характерных точек границ земельного участка, м |
|  | X          | Y          |                                   |   |
| 1  | 2          | 3          | 4                                 | 5   |
| 2476   | 780662.36  | 1331317.61 | данные отсутствуют                | 0.5   |
| 2477   | 780660.44  | 1331317.03 | данные отсутствуют                | 0.5   |
| 2478   | 780663.21  | 1331307.92 | данные отсутствуют                | 0.5   |
| 2479   | 780659.96  | 1331309.13 | данные отсутствуют                | 0.5   |
| 2480   | 780655.67  | 1331320.37 | данные отсутствуют                | 0.5   |
| 2481   | 780653.81  | 1331319.65 | данные отсутствуют                | 0.5   |
| 2482   | 780657.93  | 1331308.82 | данные отсутствуют                | 0.5   |
| 2483   | 780648.42  | 1331303.83 | данные отсутствуют                | 0.5   |
| 2484   | 780649.34  | 1331302.06 | данные отсутствуют                | 0.5   |
| 2485   | 780659.25  | 1331307.26 | данные отсутствуют                | 0.5   |
| 2486   | 780662.6   | 1331306.02 | данные отсутствуют                | 0.5   |
| 2487   | 780655.06  | 1331300.86 | данные отсутствуют                | 0.5   |
| 2488   | 780656.19  | 1331299.21 | данные отсутствуют                | 0.5   |
| 2489   | 780662.16  | 1331192.14 | данные отсутствуют                | 0.5   |
| 2490   | 780662.17  | 1331194.39 | данные отсутствуют                | 0.5   |

|                               |         |                   |
|-------------------------------|---------|-------------------|
| Государственный регистратор   |         | ФГИС ЕГРН         |
| полное наименование должности | подпись | инициалы, фамилия |

М.П.

|                                       |                    |  |                     |
|---------------------------------------|--------------------|--|---------------------|
| <b>Земельный участок</b>              |                    |  |                     |
| (вид объекта недвижимости)            |                    |  |                     |
| Лист № ___                            | Раздела <b>3.2</b> | Всего листов раздела <b>3.2</b> : ___            | Всего разделов: ___ |
| Всего листов выписки: ___             |                    |  |                     |
| <b>30.09.2021 № 99/2021/420876982</b> |                    |  |                     |
| Кадастровый номер:                    |                    | <b>02:17:000000:121(единое землепользование)</b> |                     |

| Сведения о характерных точках границы земельного участка |            |            |                                   |   |
|--|------------|------------|-----------------------------------|---|
| Система координат  |            |            |                                   |   |
| Зона №   |            |            |                                   |   |
| Номер точки  | Координаты |            | Описание закрепления на местности | Средняя квадратическая погрешность определения координат характерных точек границ земельного участка, м |
|  | X          | Y          |                                   |   |
| 1  | 2          | 3          | 4                                 | 5   |
| 2491   | 780659.92  | 1331194.4  | данные отсутствуют                | 0.5   |
| 2492   | 780659.91  | 1331192.15 | данные отсутствуют                | 0.5   |
| 2493   | 772940.85  | 1327787.3  | данные отсутствуют                | данные отсутствуют  |
| 2494   | 772941.93  | 1327789.27 | данные отсутствуют                | данные отсутствуют  |
| 2495   | 772939.95  | 1327790.35 | данные отсутствуют                | данные отсутствуют  |
| 2496   | 772938.87  | 1327788.38 | данные отсутствуют                | данные отсутствуют  |
| 2497   | 768928.03  | 1330001.54 | данные отсутствуют                | данные отсутствуют  |
| 2498   | 768929.11  | 1330003.51 | данные отсутствуют                | данные отсутствуют  |
| 2499   | 768927.14  | 1330004.59 | данные отсутствуют                | данные отсутствуют  |
| 2500   | 768926.06  | 1330002.62 | данные отсутствуют                | данные отсутствуют  |
| 2501   | 768257.9   | 1330371.62 | данные отсутствуют                | данные отсутствуют  |
| 2502   | 768258.98  | 1330373.6  | данные отсутствуют                | данные отсутствуют  |
| 2503   | 768257.01  | 1330374.68 | данные отсутствуют                | данные отсутствуют  |
| 2504   | 768255.93  | 1330372.7  | данные отсутствуют                | данные отсутствуют  |
| 2505   | 769040.75  | 1329939.32 | данные отсутствуют                | данные отсутствуют  |

|                               |         |                   |
|-------------------------------|---------|-------------------|
| Государственный регистратор   |         | ФГИС ЕГРН         |
| полное наименование должности | подпись | инициалы, фамилия |

М.П.

Раздел 3.2

Выписка из Единого государственного реестра недвижимости об объекте недвижимости  
Описание местоположения земельного участка

|                                       |                    |  |                     |
|---------------------------------------|--------------------|--|---------------------|
| <b>Земельный участок</b>              |                    |  |                     |
| (вид объекта недвижимости)            |                    |  |                     |
| Лист № ___                            | Раздела <b>3.2</b> | Всего листов раздела <b>3.2</b> : ___            | Всего разделов: ___ |
| Всего листов выписки: ___             |                    |  |                     |
| <b>30.09.2021 № 99/2021/420876982</b> |                    |  |                     |
| Кадастровый номер:                    |                    | <b>02:17:000000:121(единое землепользование)</b> |                     |

| Сведения о характерных точках границы земельного участка |            |            |                                   |   |
|--|------------|------------|-----------------------------------|---|
| Система координат  |            |            |                                   |   |
| Зона №   |            |            |                                   |   |
| Номер точки  | Координаты |            | Описание закрепления на местности | Средняя квадратическая погрешность определения координат характерных точек границ земельного участка, м |
|  | X          | Y          |                                   |   |
| 1  | 2          | 3          | 4                                 | 5   |
| 2506   | 769041.83  | 1329941.3  | данные отсутствуют                | данные отсутствуют  |
| 2507   | 769039.85  | 1329942.38 | данные отсутствуют                | данные отсутствуют  |
| 2508   | 769038.77  | 1329940.4  | данные отсутствуют                | данные отсутствуют  |
| 2509   | 766559.55  | 1331311.24 | данные отсутствуют                | данные отсутствуют  |
| 2510   | 766557.58  | 1331312.32 | данные отсутствуют                | данные отсутствуют  |
| 2511   | 766556.5   | 1331310.34 | данные отсутствуют                | данные отсутствуют  |
| 2512   | 766558.47  | 1331309.26 | данные отсутствуют                | данные отсутствуют  |
| 2513   | 768469.98  | 1330257.06 | данные отсутствуют                | данные отсутствуют  |
| 2514   | 768468     | 1330258.14 | данные отсутствуют                | данные отсутствуют  |
| 2515   | 768466.92  | 1330256.17 | данные отсутствуют                | данные отсутствуют  |
| 2516   | 768468.9   | 1330255.09 | данные отсутствуют                | данные отсутствуют  |
| 2517   | 772037.03  | 1328285.82 | данные отсутствуют                | данные отсутствуют  |
| 2518   | 772038.11  | 1328287.8  | данные отсутствуют                | данные отсутствуют  |
| 2519   | 772036.13  | 1328288.88 | данные отсутствуют                | данные отсутствуют  |
| 2520   | 772035.05  | 1328286.9  | данные отсутствуют                | данные отсутствуют  |

|                               |         |                   |
|-------------------------------|---------|-------------------|
| Государственный регистратор   |         | ФГИС ЕГРН         |
| полное наименование должности | подпись | инициалы, фамилия |

М.П.



Выписка из Единого государственного реестра недвижимости об объекте недвижимости  
Описание местоположения земельного участка

|                                       |                    |  |                     |
|---------------------------------------|--------------------|--|---------------------|
| <b>Земельный участок</b>              |                    |  |                     |
| (вид объекта недвижимости)            |                    |  |                     |
| Лист № ___                            | Раздела <b>3.2</b> | Всего листов раздела <b>3.2</b> : ___            | Всего разделов: ___ |
| Всего листов выписки: ___             |                    |  |                     |
| <b>30.09.2021.№ 99/2021/420876982</b> |                    |  |                     |
| Кадастровый номер:                    |                    | <b>02:17:000000:121(единое землепользование)</b> |                     |

| Сведения о характерных точках границы земельного участка |            |            |                                   |   |
|--|------------|------------|-----------------------------------|---|
| Система координат  |            |            |                                   |   |
| Зона №   |            |            |                                   |   |
| Номер точки  | Координаты |            | Описание закрепления на местности | Средняя квадратическая погрешность определения координат характерных точек границ земельного участка, м |
|  | X          | Y          |                                   |   |
| 1  | 2          | 3          | 4                                 | 5   |
| 2521   | 768772.93  | 1330089.79 | данные отсутствуют                | данные отсутствуют  |
| 2522   | 768770.96  | 1330090.87 | данные отсутствуют                | данные отсутствуют  |
| 2523   | 768769.88  | 1330088.9  | данные отсутствуют                | данные отсутствуют  |
| 2524   | 768771.85  | 1330087.82 | данные отсутствуют                | данные отсутствуют  |
| 2525   | 768606.48  | 1330179.12 | данные отсутствуют                | данные отсутствуют  |
| 2526   | 768607.56  | 1330181.09 | данные отсутствуют                | данные отсутствуют  |
| 2527   | 768605.59  | 1330182.17 | данные отсутствуют                | данные отсутствуют  |
| 2528   | 768604.51  | 1330180.2  | данные отсутствуют                | данные отсутствуют  |
| 2529   | 766716.16  | 1331224.78 | данные отсутствуют                | данные отсутствуют  |
| 2530   | 766714.18  | 1331225.86 | данные отсутствуют                | данные отсутствуют  |
| 2531   | 766713.1   | 1331223.89 | данные отсутствуют                | данные отсутствуют  |
| 2532   | 766715.08  | 1331222.81 | данные отсутствуют                | данные отсутствуют  |
| 2533   | 769222.75  | 1329838.78 | данные отсутствуют                | данные отсутствуют  |
| 2534   | 769223.83  | 1329840.76 | данные отсутствуют                | данные отсутствуют  |
| 2535   | 769221.86  | 1329841.84 | данные отсутствуют                | данные отсутствуют  |

|                               |         |                   |
|-------------------------------|---------|-------------------|
| Государственный регистратор   |         | ФГИС ЕГРН         |
| полное наименование должности | подпись | инициалы, фамилия |

М.П.

Выписка из Единого государственного реестра недвижимости об объекте недвижимости  
Описание местоположения земельного участка

|                                       |                    |  |                     |
|---------------------------------------|--------------------|--|---------------------|
| <b>Земельный участок</b>              |                    |  |                     |
| (вид объекта недвижимости)            |                    |  |                     |
| Лист № ___                            | Раздела <b>3.2</b> | Всего листов раздела <b>3.2</b> : ___            | Всего разделов: ___ |
| Всего листов выписки: ___             |                    |  |                     |
| <b>30.09.2021.№ 99/2021/420876982</b> |                    |  |                     |
| Кадастровый номер:                    |                    | <b>02:17:000000:121(единое землепользование)</b> |                     |

| Сведения о характерных точках границы земельного участка |            |            |                                   |   |
|--|------------|------------|-----------------------------------|---|
| Система координат  |            |            |                                   |   |
| Зона №   |            |            |                                   |   |
| Номер точки  | Координаты |            | Описание закрепления на местности | Средняя квадратическая погрешность определения координат характерных точек границ земельного участка, м |
|  | X          | Y          |                                   |   |
| 1  | 2          | 3          | 4                                 | 5   |
| 2536   | 769220.78  | 1329839.86 | данные отсутствуют                | данные отсутствуют  |
| 2537   | 768082.46  | 1330468.43 | данные отсутствуют                | данные отсутствуют  |
| 2538   | 768083.54  | 1330470.4  | данные отсутствуют                | данные отсутствуют  |
| 2539   | 768081.56  | 1330471.48 | данные отсутствуют                | данные отсутствуют  |
| 2540   | 768080.48  | 1330469.51 | данные отсутствуют                | данные отсутствуют  |
| 2541   | 767908.63  | 1330564.36 | данные отсутствуют                | данные отсутствуют  |
| 2542   | 767909.71  | 1330566.34 | данные отсутствуют                | данные отсутствуют  |
| 2543   | 767907.74  | 1330567.42 | данные отсутствуют                | данные отсутствуют  |
| 2544   | 767906.66  | 1330565.44 | данные отсутствуют                | данные отсутствуют  |
| 2545   | 767743.51  | 1330658.01 | данные отсутствуют                | данные отсутствуют  |
| 2546   | 767741.54  | 1330659.09 | данные отсутствуют                | данные отсутствуют  |
| 2547   | 767740.46  | 1330657.12 | данные отсутствуют                | данные отсутствуют  |
| 2548   | 767742.43  | 1330656.04 | данные отсутствуют                | данные отсутствуют  |
| 2549   | 772193.59  | 1328199.49 | данные отсутствуют                | данные отсутствуют  |
| 2550   | 772194.67  | 1328201.46 | данные отсутствуют                | данные отсутствуют  |

|                               |         |                   |
|-------------------------------|---------|-------------------|
| Государственный регистратор   |         | ФГИС ЕГРН         |
| полное наименование должности | подпись | инициалы, фамилия |

М.П.

|                                       |                    |  |                     |
|---------------------------------------|--------------------|--|---------------------|
| <b>Земельный участок</b>              |                    |  |                     |
| (вид объекта недвижимости)            |                    |  |                     |
| Лист № ___                            | Раздела <b>3.2</b> | Всего листов раздела <b>3.2</b> : ___            | Всего разделов: ___ |
| Всего листов выписки: ___             |                    |  |                     |
| <b>30.09.2021.№ 99/2021/420876982</b> |                    |  |                     |
| Кадастровый номер:                    |                    | <b>02:17:000000:121(единое землепользование)</b> |                     |

| Сведения о характерных точках границы земельного участка |            |            |                                   |   |
|--|------------|------------|-----------------------------------|---|
| Система координат  |            |            |                                   |   |
| Зона №   |            |            |                                   |   |
| Номер точки  | Координаты |            | Описание закрепления на местности | Средняя квадратическая погрешность определения координат характерных точек границ земельного участка, м |
|  | X          | Y          |                                   |   |
| 1  | 2          | 3          | 4                                 | 5   |
| 2551   | 772192.7   | 1328202.54 | данные отсутствуют                | данные отсутствуют  |
| 2552   | 772191.62  | 1328200.57 | данные отсутствуют                | данные отсутствуют  |
| 2553   | 781003.41  | 1320020.79 | данные отсутствуют                | данные отсутствуют  |
| 2554   | 781001.42  | 1320021.83 | данные отсутствуют                | данные отсутствуют  |
| 2555   | 781000.38  | 1320019.83 | данные отсутствуют                | данные отсутствуют  |
| 2556   | 781002.38  | 1320018.79 | данные отсутствуют                | данные отсутствуют  |
| 2557   | 771726.01  | 1328457.38 | данные отсутствуют                | данные отсутствуют  |
| 2558   | 771727.09  | 1328459.35 | данные отсутствуют                | данные отсутствуют  |
| 2559   | 771725.12  | 1328460.43 | данные отсутствуют                | данные отсутствуют  |
| 2560   | 771724.04  | 1328458.46 | данные отсутствуют                | данные отсутствуют  |
| 2561   | 771566.06  | 1328545.61 | данные отсутствуют                | данные отсутствуют  |
| 2562   | 771567.14  | 1328547.59 | данные отсутствуют                | данные отсутствуют  |
| 2563   | 771565.16  | 1328548.67 | данные отсутствуют                | данные отсутствуют  |
| 2564   | 771564.08  | 1328546.69 | данные отсутствуют                | данные отсутствуют  |
| 2565   | 771040.91  | 1328838.08 | данные отсутствуют                | данные отсутствуют  |

|                               |         |                   |
|-------------------------------|---------|-------------------|
| Государственный регистратор   |         | ФГИС ЕГРН         |
| полное наименование должности | подпись | инициалы, фамилия |

М.П.

Раздел 3.2

Выписка из Единого государственного реестра недвижимости об объекте недвижимости  
Описание местоположения земельного участка

|                                       |                    |  |                     |
|---------------------------------------|--------------------|--|---------------------|
| <b>Земельный участок</b>              |                    |  |                     |
| (вид объекта недвижимости)            |                    |  |                     |
| Лист № ___                            | Раздела <b>3.2</b> | Всего листов раздела <b>3.2</b> : ___            | Всего разделов: ___ |
| Всего листов выписки: ___             |                    |  |                     |
| <b>30.09.2021.№ 99/2021/420876982</b> |                    |  |                     |
| Кадастровый номер:                    |                    | <b>02:17:000000:121(единое землепользование)</b> |                     |

| Сведения о характерных точках границы земельного участка |            |            |                                   |   |
|--|------------|------------|-----------------------------------|---|
| Система координат  |            |            |                                   |   |
| Зона №   |            |            |                                   |   |
| Номер точки  | Координаты |            | Описание закрепления на местности | Средняя квадратическая погрешность определения координат характерных точек границ земельного участка, м |
|  | X          | Y          |                                   |   |
| 1  | 2          | 3          | 4                                 | 5   |
| 2566   | 771038.93  | 1328839.16 | данные отсутствуют                | данные отсутствуют  |
| 2567   | 771037.85  | 1328837.19 | данные отсутствуют                | данные отсутствуют  |
| 2568   | 771039.83  | 1328836.11 | данные отсутствуют                | данные отсутствуют  |
| 2569   | 769997.22  | 1329411.47 | данные отсутствуют                | данные отсутствуют  |
| 2570   | 769998.3   | 1329413.45 | данные отсутствуют                | данные отсутствуют  |
| 2571   | 769996.33  | 1329414.53 | данные отсутствуют                | данные отсутствуют  |
| 2572   | 769995.25  | 1329412.55 | данные отсутствуют                | данные отсутствуют  |
| 2573   | 771881.03  | 1328371.88 | данные отсутствуют                | данные отсутствуют  |
| 2574   | 771882.11  | 1328373.85 | данные отсутствуют                | данные отсутствуют  |
| 2575   | 771880.13  | 1328374.93 | данные отсутствуют                | данные отсутствуют  |
| 2576   | 771879.05  | 1328372.96 | данные отсутствуют                | данные отсутствуют  |
| 2577   | 769659.65  | 1329600.25 | данные отсутствуют                | данные отсутствуют  |
| 2578   | 769657.68  | 1329601.33 | данные отсутствуют                | данные отсутствуют  |
| 2579   | 769656.6   | 1329599.36 | данные отсутствуют                | данные отсутствуют  |
| 2580   | 769658.57  | 1329598.28 | данные отсутствуют                | данные отсутствуют  |

|                               |         |                   |
|-------------------------------|---------|-------------------|
| Государственный регистратор   |         | ФГИС ЕГРН         |
| полное наименование должности | подпись | инициалы, фамилия |

М.П.

Выписка из Единого государственного реестра недвижимости об объекте недвижимости  
Описание местоположения земельного участка

|                                       |                    |  |                     |
|---------------------------------------|--------------------|--|---------------------|
| <b>Земельный участок</b>              |                    |  |                     |
| (вид объекта недвижимости)            |                    |  |                     |
| Лист № ___                            | Раздела <b>3.2</b> | Всего листов раздела <b>3.2</b> : ___            | Всего разделов: ___ |
| Всего листов выписки: ___             |                    |  |                     |
| <b>30.09.2021 № 99/2021/420876982</b> |                    |  |                     |
| Кадастровый номер:                    |                    | <b>02:17:000000:121(единое землепользование)</b> |                     |

| Сведения о характерных точках границы земельного участка |            |            |                                   |   |
|--|------------|------------|-----------------------------------|---|
| Система координат  |            |            |                                   |   |
| Зона №   |            |            |                                   |   |
| Номер точки  | Координаты |            | Описание закрепления на местности | Средняя квадратическая погрешность определения координат характерных точек границ земельного участка, м |
|  | X          | Y          |                                   |   |
| 1  | 2          | 3          | 4                                 | 5   |
| 2581   | 770519.83  | 1329125.72 | данные отсутствуют                | данные отсутствуют  |
| 2582   | 770517.86  | 1329126.8  | данные отсутствуют                | данные отсутствуют  |
| 2583   | 770516.78  | 1329124.82 | данные отсутствуют                | данные отсутствуют  |
| 2584   | 770518.75  | 1329123.74 | данные отсутствуют                | данные отсутствуют  |
| 2585   | 770867.15  | 1328934.02 | данные отсутствуют                | данные отсутствуют  |
| 2586   | 770865.18  | 1328935.1  | данные отсутствуют                | данные отсутствуют  |
| 2587   | 770864.1   | 1328933.12 | данные отсутствуют                | данные отсутствуют  |
| 2588   | 770866.07  | 1328932.04 | данные отсутствуют                | данные отсутствуют  |
| 2589   | 771213.79  | 1328740.05 | данные отсутствуют                | данные отсутствуют  |
| 2590   | 771214.87  | 1328742.02 | данные отсутствуют                | данные отсутствуют  |
| 2591   | 771212.89  | 1328743.1  | данные отсутствуют                | данные отсутствуют  |
| 2592   | 771211.81  | 1328741.13 | данные отсутствуют                | данные отсутствуют  |
| 2593   | 770692.41  | 1329027.94 | данные отсутствуют                | данные отсутствуют  |
| 2594   | 770693.49  | 1329029.91 | данные отсутствуют                | данные отсутствуют  |
| 2595   | 770691.51  | 1329030.99 | данные отсутствуют                | данные отсутствуют  |

|                               |         |                   |
|-------------------------------|---------|-------------------|
| Государственный регистратор   |         | ФГИС ЕГРН         |
| полное наименование должности | подпись | инициалы, фамилия |

М.П.

Выписка из Единого государственного реестра недвижимости об объекте недвижимости  
Описание местоположения земельного участка

|                                       |                    |  |                     |
|---------------------------------------|--------------------|--|---------------------|
| <b>Земельный участок</b>              |                    |  |                     |
| (вид объекта недвижимости)            |                    |  |                     |
| Лист № ___                            | Раздела <b>3.2</b> | Всего листов раздела <b>3.2</b> : ___            | Всего разделов: ___ |
| Всего листов выписки: ___             |                    |  |                     |
| <b>30.09.2021 № 99/2021/420876982</b> |                    |  |                     |
| Кадастровый номер:                    |                    | <b>02:17:000000:121(единое землепользование)</b> |                     |

| Сведения о характерных точках границы земельного участка |            |            |                                   |   |
|--|------------|------------|-----------------------------------|---|
| Система координат  |            |            |                                   |   |
| Зона №   |            |            |                                   |   |
| Номер точки  | Координаты |            | Описание закрепления на местности | Средняя квадратическая погрешность определения координат характерных точек границ земельного участка, м |
|  | X          | Y          |                                   |   |
| 1  | 2          | 3          | 4                                 | 5   |
| 2596   | 770690.43  | 1329029.02 | данные отсутствуют                | данные отсутствуют  |
| 2597   | 770345.95  | 1329219.09 | данные отсутствуют                | данные отсутствуют  |
| 2598   | 770347.03  | 1329221.06 | данные отсутствуют                | данные отсутствуют  |
| 2599   | 770345.06  | 1329222.14 | данные отсутствуют                | данные отсутствуют  |
| 2600   | 770343.98  | 1329220.17 | данные отсутствуют                | данные отсутствуют  |
| 2601   | 769546.8   | 1329662.5  | данные отсутствуют                | данные отсутствуют  |
| 2602   | 769544.82  | 1329663.58 | данные отсутствуют                | данные отсутствуют  |
| 2603   | 769543.74  | 1329661.61 | данные отсутствуют                | данные отсутствуют  |
| 2604   | 769545.72  | 1329660.53 | данные отсутствуют                | данные отсутствуют  |
| 2605   | 771388.43  | 1328646.2  | данные отсутствуют                | данные отсутствуют  |
| 2606   | 771386.45  | 1328647.28 | данные отсутствуют                | данные отсутствуют  |
| 2607   | 771385.37  | 1328645.3  | данные отсутствуют                | данные отсутствуют  |
| 2608   | 771387.35  | 1328644.22 | данные отсутствуют                | данные отсутствуют  |
| 2609   | 769832.24  | 1329502.5  | данные отсутствуют                | данные отсутствуют  |
| 2610   | 769833.32  | 1329504.47 | данные отсутствуют                | данные отсутствуют  |

|                               |         |                   |
|-------------------------------|---------|-------------------|
| Государственный регистратор   |         | ФГИС ЕГРН         |
| полное наименование должности | подпись | инициалы, фамилия |

М.П.

|                                       |                                       |  |                           |
|---------------------------------------|---------------------------------------|--|---------------------------|
| <b>Земельный участок</b>              |                                       |  |                           |
| (вид объекта недвижимости)            |                                       |  |                           |
| Лист № ___ Раздела <b>3.2</b>         | Всего листов раздела <b>3.2</b> : ___ | Всего разделов: ___                              | Всего листов выписки: ___ |
| <b>30.09.2021.№ 99/2021/420876982</b> |                                       |  |                           |
| Кадастровый номер:                    |                                       | <b>02:17:000000:121(единое землепользование)</b> |                           |

| Сведения о характерных точках границы земельного участка |            |            |                                   |   |
|--|------------|------------|-----------------------------------|---|
| Система координат  |            |            |                                   |   |
| Зона №   |            |            |                                   |   |
| Номер точки  | Координаты |            | Описание закрепления на местности | Средняя квадратическая погрешность определения координат характерных точек границ земельного участка, м |
|  | X          | Y          |                                   |   |
| 1  | 2          | 3          | 4                                 | 5   |
| 2611   | 769831.34  | 1329505.55 | данные отсутствуют                | данные отсутствуют  |
| 2612   | 769830.26  | 1329503.58 | данные отсутствуют                | данные отсутствуют  |
| 2613   | 770172.62  | 1329314.7  | данные отсутствуют                | данные отсутствуют  |
| 2614   | 770173.7   | 1329316.67 | данные отсутствуют                | данные отсутствуют  |
| 2615   | 770171.73  | 1329317.75 | данные отсутствуют                | данные отсутствуют  |
| 2616   | 770170.65  | 1329315.78 | данные отсутствуют                | данные отсутствуют  |
| 2617   | 781148.07  | 1319942.3  | данные отсутствуют                | данные отсутствуют  |
| 2618   | 781149.11  | 1319944.3  | данные отсутствуют                | данные отсутствуют  |
| 2619   | 781147.11  | 1319945.34 | данные отсутствуют                | данные отсутствуют  |
| 2620   | 781146.08  | 1319943.34 | данные отсутствуют                | данные отсутствуют  |
| 2621   | 765054.82  | 1331953.79 | данные отсутствуют                | данные отсутствуют  |
| 2622   | 765055.18  | 1331956.01 | данные отсутствуют                | данные отсутствуют  |
| 2623   | 765052.96  | 1331956.38 | данные отсутствуют                | данные отсутствуют  |
| 2624   | 765052.6   | 1331954.16 | данные отсутствуют                | данные отсутствуют  |
| 2625   | 764731.81  | 1332007.11 | данные отсутствуют                | данные отсутствуют  |

|                               |         |                   |
|-------------------------------|---------|-------------------|
| Государственный регистратор   |         | ФГИС ЕГРН         |
| полное наименование должности | подпись | инициалы, фамилия |

М.П.

Раздел 3.2

Выписка из Единого государственного реестра недвижимости об объекте недвижимости  
Описание местоположения земельного участка

|                                       |                                       |  |                           |
|---------------------------------------|---------------------------------------|--|---------------------------|
| <b>Земельный участок</b>              |                                       |  |                           |
| (вид объекта недвижимости)            |                                       |  |                           |
| Лист № ___ Раздела <b>3.2</b>         | Всего листов раздела <b>3.2</b> : ___ | Всего разделов: ___                              | Всего листов выписки: ___ |
| <b>30.09.2021.№ 99/2021/420876982</b> |                                       |  |                           |
| Кадастровый номер:                    |                                       | <b>02:17:000000:121(единое землепользование)</b> |                           |

| Сведения о характерных точках границы земельного участка |            |            |                                   |   |
|--|------------|------------|-----------------------------------|---|
| Система координат  |            |            |                                   |   |
| Зона №   |            |            |                                   |   |
| Номер точки  | Координаты |            | Описание закрепления на местности | Средняя квадратическая погрешность определения координат характерных точек границ земельного участка, м |
|  | X          | Y          |                                   |   |
| 1  | 2          | 3          | 4                                 | 5   |
| 2626   | 764732.18  | 1332009.33 | данные отсутствуют                | данные отсутствуют  |
| 2627   | 764729.96  | 1332009.69 | данные отсутствуют                | данные отсутствуют  |
| 2628   | 764729.59  | 1332007.47 | данные отсутствуют                | данные отсутствуют  |
| 2629   | 764416.64  | 1332058.97 | данные отсутствуют                | данные отсутствуют  |
| 2630   | 764417     | 1332061.19 | данные отсутствуют                | данные отсутствуют  |
| 2631   | 764414.78  | 1332061.55 | данные отсутствуют                | данные отсутствуют  |
| 2632   | 764414.42  | 1332059.33 | данные отсутствуют                | данные отсутствуют  |
| 2633   | 764872.93  | 1331983.81 | данные отсутствуют                | данные отсутствуют  |
| 2634   | 764873.29  | 1331986.03 | данные отсутствуют                | данные отсутствуют  |
| 2635   | 764871.07  | 1331986.39 | данные отсутствуют                | данные отсутствуют  |
| 2636   | 764870.71  | 1331984.17 | данные отсутствуют                | данные отсутствуют  |
| 2637   | 769333.37  | 1329777.79 | данные отсутствуют                | данные отсутствуют  |
| 2638   | 769334.45  | 1329779.77 | данные отсутствуют                | данные отсутствуют  |
| 2639   | 769332.48  | 1329780.85 | данные отсутствуют                | данные отсутствуют  |
| 2640   | 769331.4   | 1329778.87 | данные отсутствуют                | данные отсутствуют  |

|                               |         |                   |
|-------------------------------|---------|-------------------|
| Государственный регистратор   |         | ФГИС ЕГРН         |
| полное наименование должности | подпись | инициалы, фамилия |

М.П.

Выписка из Единого государственного реестра недвижимости об объекте недвижимости  
Описание местоположения земельного участка

|                                       |                    |  |                     |
|---------------------------------------|--------------------|--|---------------------|
| <b>Земельный участок</b>              |                    |  |                     |
| (вид объекта недвижимости)            |                    |  |                     |
| Лист № ___                            | Раздела <b>3.2</b> | Всего листов раздела <b>3.2</b> : ___            | Всего разделов: ___ |
| Всего листов выписки: ___             |                    |  |                     |
| <b>30.09.2021 № 99/2021/420876982</b> |                    |  |                     |
| Кадастровый номер:                    |                    | <b>02:17:000000:121(единое землепользование)</b> |                     |

| Сведения о характерных точках границы земельного участка |            |            |                                   |   |
|--|------------|------------|-----------------------------------|---|
| Система координат  |            |            |                                   |   |
| Зона №   |            |            |                                   |   |
| Номер точки  | Координаты |            | Описание закрепления на местности | Средняя квадратическая погрешность определения координат характерных точек границ земельного участка, м |
|  | X          | Y          |                                   |   |
| 1  | 2          | 3          | 4                                 | 5   |
| 2641   | 764270.28  | 1332085.26 | данные отсутствуют                | данные отсутствуют  |
| 2642   | 764268.06  | 1332085.63 | данные отсутствуют                | данные отсутствуют  |
| 2643   | 764267.7   | 1332083.41 | данные отсутствуют                | данные отсутствуют  |
| 2644   | 764269.92  | 1332083.04 | данные отсутствуют                | данные отсутствуют  |
| 2645   | 764177.96  | 1332097.39 | данные отсутствуют                | данные отсутствуют  |
| 2646   | 764178.32  | 1332099.61 | данные отсутствуют                | данные отсутствуют  |
| 2647   | 764176.1   | 1332099.97 | данные отсутствуют                | данные отсутствуют  |
| 2648   | 764175.74  | 1332097.75 | данные отсутствуют                | данные отсутствуют  |
| 2649   | 764567.18  | 1332034.26 | данные отсутствуют                | данные отсутствуют  |
| 2650   | 764567.55  | 1332036.48 | данные отсутствуют                | данные отсутствуют  |
| 2651   | 764565.33  | 1332036.85 | данные отсутствуют                | данные отсутствуют  |
| 2652   | 764564.96  | 1332034.63 | данные отсутствуют                | данные отсутствуют  |
| 2653   | 781577.87  | 1319716.63 | данные отсутствуют                | данные отсутствуют  |
| 2654   | 781578.91  | 1319718.63 | данные отсутствуют                | данные отсутствуют  |
| 2655   | 781576.91  | 1319719.66 | данные отсутствуют                | данные отсутствуют  |

|                               |         |                   |
|-------------------------------|---------|-------------------|
| Государственный регистратор   |         | ФГИС ЕГРН         |
| полное наименование должности | подпись | инициалы, фамилия |

М.П.

Выписка из Единого государственного реестра недвижимости об объекте недвижимости  
Описание местоположения земельного участка

|                                       |                    |  |                     |
|---------------------------------------|--------------------|--|---------------------|
| <b>Земельный участок</b>              |                    |  |                     |
| (вид объекта недвижимости)            |                    |  |                     |
| Лист № ___                            | Раздела <b>3.2</b> | Всего листов раздела <b>3.2</b> : ___            | Всего разделов: ___ |
| Всего листов выписки: ___             |                    |  |                     |
| <b>30.09.2021 № 99/2021/420876982</b> |                    |  |                     |
| Кадастровый номер:                    |                    | <b>02:17:000000:121(единое землепользование)</b> |                     |

| Сведения о характерных точках границы земельного участка |            |            |                                   |   |
|--|------------|------------|-----------------------------------|---|
| Система координат  |            |            |                                   |   |
| Зона №   |            |            |                                   |   |
| Номер точки  | Координаты |            | Описание закрепления на местности | Средняя квадратическая погрешность определения координат характерных точек границ земельного участка, м |
|  | X          | Y          |                                   |   |
| 1  | 2          | 3          | 4                                 | 5   |
| 2656   | 781575.88  | 1319717.66 | данные отсутствуют                | данные отсутствуют  |
| 2657   | 782172.67  | 1319406.78 | данные отсутствуют                | данные отсутствуют  |
| 2658   | 782170.67  | 1319407.81 | данные отсутствуют                | данные отсутствуют  |
| 2659   | 782169.64  | 1319405.82 | данные отсутствуют                | данные отсутствуют  |
| 2660   | 782171.64  | 1319404.78 | данные отсутствуют                | данные отсутствуют  |
| 2661   | 781724.86  | 1319639.42 | данные отсутствуют                | данные отсутствуют  |
| 2662   | 781725.89  | 1319641.42 | данные отсутствуют                | данные отсутствуют  |
| 2663   | 781723.89  | 1319642.45 | данные отсутствуют                | данные отсутствуют  |
| 2664   | 781722.86  | 1319640.45 | данные отсутствуют                | данные отсутствуют  |
| 2665   | 782500.32  | 1319232.19 | данные отсутствуют                | данные отсутствуют  |
| 2666   | 782501.35  | 1319234.19 | данные отсутствуют                | данные отсутствуют  |
| 2667   | 782499.35  | 1319235.22 | данные отсутствуют                | данные отсутствуют  |
| 2668   | 782498.32  | 1319233.22 | данные отсутствуют                | данные отсутствуют  |
| 2669   | 782851.18  | 1319047.94 | данные отсутствуют                | данные отсутствуют  |
| 2670   | 782852.21  | 1319049.94 | данные отсутствуют                | данные отсутствуют  |

|                               |         |                   |
|-------------------------------|---------|-------------------|
| Государственный регистратор   |         | ФГИС ЕГРН         |
| полное наименование должности | подпись | инициалы, фамилия |

М.П.

|                                       |                    |  |                     |
|---------------------------------------|--------------------|--|---------------------|
| <b>Земельный участок</b>              |                    |  |                     |
| (вид объекта недвижимости)            |                    |  |                     |
| Лист № ___                            | Раздела <b>3.2</b> | Всего листов раздела <b>3.2</b> : ___            | Всего разделов: ___ |
| Всего листов выписки: ___             |                    |  |                     |
| <b>30.09.2021 № 99/2021/420876982</b> |                    |  |                     |
| Кадастровый номер:                    |                    | <b>02:17:000000:121(единое землепользование)</b> |                     |

| Сведения о характерных точках границы земельного участка |            |            |                                   |   |
|--|------------|------------|-----------------------------------|---|
| Система координат  |            |            |                                   |   |
| Зона №   |            |            |                                   |   |
| Номер точки  | Координаты |            | Описание закрепления на местности | Средняя квадратическая погрешность определения координат характерных точек границ земельного участка, м |
|  | X          | Y          |                                   |   |
| 1  | 2          | 3          | 4                                 | 5   |
| 2671   | 782850.21  | 1319050.97 | данные отсутствуют                | данные отсутствуют  |
| 2672   | 782849.18  | 1319048.97 | данные отсутствуют                | данные отсутствуют  |
| 2673   | 785087.84  | 1317873.34 | данные отсутствуют                | данные отсутствуют  |
| 2674   | 785088.88  | 1317875.34 | данные отсутствуют                | данные отсутствуют  |
| 2675   | 785086.88  | 1317876.37 | данные отсутствуют                | данные отсутствуют  |
| 2676   | 785085.84  | 1317874.37 | данные отсутствуют                | данные отсутствуют  |
| 2677   | 783027.37  | 1318955.41 | данные отсутствуют                | данные отсутствуют  |
| 2678   | 783028.4   | 1318957.41 | данные отсутствуют                | данные отсутствуют  |
| 2679   | 783026.4   | 1318958.44 | данные отсутствуют                | данные отсутствуют  |
| 2680   | 783025.37  | 1318956.44 | данные отсутствуют                | данные отсутствуют  |
| 2681   | 781880.25  | 1319557.8  | данные отсутствуют                | данные отсутствуют  |
| 2682   | 781881.28  | 1319559.8  | данные отсутствуют                | данные отсутствуют  |
| 2683   | 781879.28  | 1319560.84 | данные отсутствуют                | данные отсутствуют  |
| 2684   | 781878.25  | 1319558.84 | данные отсутствуют                | данные отсутствуют  |
| 2685   | 784738.85  | 1318056.64 | данные отсутствуют                | данные отсутствуют  |

|                               |         |                   |
|-------------------------------|---------|-------------------|
| Государственный регистратор   |         | ФГИС ЕГРН         |
| полное наименование должности | подпись | инициалы, фамилия |

М.П.

Раздел 3.2

Выписка из Единого государственного реестра недвижимости об объекте недвижимости  
Описание местоположения земельного участка

|                                       |                    |  |                     |
|---------------------------------------|--------------------|--|---------------------|
| <b>Земельный участок</b>              |                    |  |                     |
| (вид объекта недвижимости)            |                    |  |                     |
| Лист № ___                            | Раздела <b>3.2</b> | Всего листов раздела <b>3.2</b> : ___            | Всего разделов: ___ |
| Всего листов выписки: ___             |                    |  |                     |
| <b>30.09.2021 № 99/2021/420876982</b> |                    |  |                     |
| Кадастровый номер:                    |                    | <b>02:17:000000:121(единое землепользование)</b> |                     |

| Сведения о характерных точках границы земельного участка |            |            |                                   |   |
|--|------------|------------|-----------------------------------|---|
| Система координат  |            |            |                                   |   |
| Зона №   |            |            |                                   |   |
| Номер точки  | Координаты |            | Описание закрепления на местности | Средняя квадратическая погрешность определения координат характерных точек границ земельного участка, м |
|  | X          | Y          |                                   |   |
| 1  | 2          | 3          | 4                                 | 5   |
| 2686   | 784739.88  | 1318058.64 | данные отсутствуют                | данные отсутствуют  |
| 2687   | 784737.88  | 1318059.67 | данные отсутствуют                | данные отсутствуют  |
| 2688   | 784736.85  | 1318057.67 | данные отсутствуют                | данные отсутствуют  |
| 2689   | 782676.33  | 1319142.31 | данные отсутствуют                | данные отсутствуют  |
| 2690   | 782674.33  | 1319143.34 | данные отсутствуют                | данные отсутствуют  |
| 2691   | 782673.3   | 1319141.35 | данные отсутствуют                | данные отсутствуют  |
| 2692   | 782675.3   | 1319140.31 | данные отсутствуют                | данные отсутствуют  |
| 2693   | 782020.71  | 1319484.04 | данные отсутствуют                | данные отсутствуют  |
| 2694   | 782021.75  | 1319486.04 | данные отсутствуют                | данные отсутствуют  |
| 2695   | 782019.75  | 1319487.08 | данные отсутствуют                | данные отсутствуют  |
| 2696   | 782018.71  | 1319485.08 | данные отсутствуют                | данные отсутствуют  |
| 2697   | 785584.83  | 1317612.37 | данные отсутствуют                | данные отсутствуют  |
| 2698   | 785585.86  | 1317614.37 | данные отсутствуют                | данные отсутствуют  |
| 2699   | 785583.86  | 1317615.4  | данные отсутствуют                | данные отсутствуют  |
| 2700   | 785582.83  | 1317613.4  | данные отсутствуют                | данные отсутствуют  |

|                               |         |                   |
|-------------------------------|---------|-------------------|
| Государственный регистратор   |         | ФГИС ЕГРН         |
| полное наименование должности | подпись | инициалы, фамилия |

М.П.

Выписка из Единого государственного реестра недвижимости об объекте недвижимости  
Описание местоположения земельного участка

|                                       |                    |  |                     |
|---------------------------------------|--------------------|--|---------------------|
| <b>Земельный участок</b>              |                    |  |                     |
| (вид объекта недвижимости)            |                    |  |                     |
| Лист № ___                            | Раздела <b>3.2</b> | Всего листов раздела <b>3.2</b> : ___            | Всего разделов: ___ |
| Всего листов выписки: ___             |                    |  |                     |
| <b>30.09.2021.№ 99/2021/420876982</b> |                    |  |                     |
| Кадастровый номер:                    |                    | <b>02:17:000000:121(единое землепользование)</b> |                     |

| Сведения о характерных точках границы земельного участка |            |            |                                   |   |
|--|------------|------------|-----------------------------------|---|
| Система координат  |            |            |                                   |   |
| Зона №   |            |            |                                   |   |
| Номер точки  | Координаты |            | Описание закрепления на местности | Средняя квадратическая погрешность определения координат характерных точек границ земельного участка, м |
|  | X          | Y          |                                   |   |
| 1  | 2          | 3          | 4                                 | 5   |
| 2701   | 784915.04  | 1317964.1  | данные отсутствуют                | данные отсутствуют  |
| 2702   | 784916.07  | 1317966.1  | данные отсутствуют                | данные отсутствуют  |
| 2703   | 784914.07  | 1317967.14 | данные отсутствуют                | данные отсутствуют  |
| 2704   | 784913.04  | 1317965.14 | данные отсутствуют                | данные отсутствуют  |
| 2705   | 785261.43  | 1317782.21 | данные отсутствуют                | данные отсутствуют  |
| 2706   | 785262.46  | 1317784.21 | данные отсутствуют                | данные отсутствуют  |
| 2707   | 785260.46  | 1317785.24 | данные отсутствуют                | данные отсутствуют  |
| 2708   | 785259.43  | 1317783.24 | данные отсутствуют                | данные отсутствуют  |
| 2709   | 781294.99  | 1319867.67 | данные отсутствуют                | данные отсутствуют  |
| 2710   | 781293     | 1319868.7  | данные отсутствуют                | данные отсутствуют  |
| 2711   | 781291.96  | 1319866.7  | данные отсутствуют                | данные отсутствуют  |
| 2712   | 781293.96  | 1319865.67 | данные отсутствуют                | данные отсутствуют  |
| 2713   | 781438.36  | 1319789.87 | данные отсутствуют                | данные отсутствуют  |
| 2714   | 781439.4   | 1319791.87 | данные отсутствуют                | данные отсутствуют  |
| 2715   | 781437.4   | 1319792.9  | данные отсутствуют                | данные отсутствуют  |

|                               |         |                   |
|-------------------------------|---------|-------------------|
| Государственный регистратор   |         | ФГИС ЕГРН         |
| полное наименование должности | подпись | инициалы, фамилия |

М.П.

Выписка из Единого государственного реестра недвижимости об объекте недвижимости  
Описание местоположения земельного участка

|                                       |                    |  |                     |
|---------------------------------------|--------------------|--|---------------------|
| <b>Земельный участок</b>              |                    |  |                     |
| (вид объекта недвижимости)            |                    |  |                     |
| Лист № ___                            | Раздела <b>3.2</b> | Всего листов раздела <b>3.2</b> : ___            | Всего разделов: ___ |
| Всего листов выписки: ___             |                    |  |                     |
| <b>30.09.2021.№ 99/2021/420876982</b> |                    |  |                     |
| Кадастровый номер:                    |                    | <b>02:17:000000:121(единое землепользование)</b> |                     |

| Сведения о характерных точках границы земельного участка |            |            |                                   |   |
|--|------------|------------|-----------------------------------|---|
| Система координат  |            |            |                                   |   |
| Зона №   |            |            |                                   |   |
| Номер точки  | Координаты |            | Описание закрепления на местности | Средняя квадратическая погрешность определения координат характерных точек границ земельного участка, м |
|  | X          | Y          |                                   |   |
| 1  | 2          | 3          | 4                                 | 5   |
| 2716   | 781436.36  | 1319790.9  | данные отсутствуют                | данные отсутствуют  |
| 2717   | 785434.49  | 1317693.87 | данные отсутствуют                | данные отсутствуют  |
| 2718   | 785432.49  | 1317694.9  | данные отсутствуют                | данные отсутствуют  |
| 2719   | 785431.46  | 1317692.9  | данные отсутствуют                | данные отсутствуют  |
| 2720   | 785433.46  | 1317691.87 | данные отсутствуют                | данные отсутствуют  |
| 2721   | 782335.92  | 1319318.55 | данные отсутствуют                | данные отсутствуют  |
| 2722   | 782336.95  | 1319320.54 | данные отсутствуют                | данные отсутствуют  |
| 2723   | 782334.95  | 1319321.58 | данные отсутствуют                | данные отсутствуют  |
| 2724   | 782333.92  | 1319319.58 | данные отсутствуют                | данные отсутствуют  |
| 2725   | 785750.57  | 1317525.42 | данные отсутствуют                | данные отсутствуют  |
| 2726   | 785751.61  | 1317527.42 | данные отсутствуют                | данные отсутствуют  |
| 2727   | 785749.61  | 1317528.46 | данные отсутствуют                | данные отсутствуют  |
| 2728   | 785748.57  | 1317526.46 | данные отсутствуют                | данные отсутствуют  |
| 2729   | 785904.81  | 1317446.87 | данные отсутствуют                | данные отсутствуют  |
| 2730   | 785902.81  | 1317447.9  | данные отсутствуют                | данные отсутствуют  |

|                               |         |                   |
|-------------------------------|---------|-------------------|
| Государственный регистратор   |         | ФГИС ЕГРН         |
| полное наименование должности | подпись | инициалы, фамилия |

М.П.

Выписка из Единого государственного реестра недвижимости об объекте недвижимости  
Описание местоположения земельного участка

|   |                                       |  |                           |
|---|---------------------------------------|--|---------------------------|
| <b>Земельный участок</b>                  |                                       |  |                           |
| <small>(вид объекта недвижимости)</small> |                                       |  |                           |
| Лист № ___ Раздела <b>3.2</b>             | Всего листов раздела <b>3.2</b> : ___ | Всего разделов: ___                              | Всего листов выписки: ___ |
| <b>30.09.2021 № 99/2021/420876982</b>     |                                       |  |                           |
| Кадастровый номер:                        |                                       | <b>02:17:000000:121(единое землепользование)</b> |                           |

| Сведения о характерных точках границы земельного участка |            |            |                                   |   |
|--|------------|------------|-----------------------------------|---|
| Система координат  |            |            |                                   |   |
| Зона №   |            |            |                                   |   |
| Номер точки  | Координаты |            | Описание закрепления на местности | Средняя квадратическая погрешность определения координат характерных точек границ земельного участка, м |
|  | X          | Y          |                                   |   |
| 1  | 2          | 3          | 4                                 | 5   |
| 2731   | 785901.78  | 1317445.9  | данные отсутствуют                | данные отсутствуют  |
| 2732   | 785903.78  | 1317444.87 | данные отсутствуют                | данные отсутствуют  |
| 2733   | 780835.52  | 1319568.17 | данные отсутствуют                | 0.5   |
| 2734   | 780835.89  | 1319570.39 | данные отсутствуют                | 0.5   |
| 2735   | 780833.67  | 1319570.76 | данные отсутствуют                | 0.5   |
| 2736   | 780833.3   | 1319568.54 | данные отсутствуют                | 0.5   |
| 2737   | 780857.67  | 1319699.37 | данные отсутствуют                | 0.5   |
| 2738   | 780858.04  | 1319701.59 | данные отсутствуют                | 0.5   |
| 2739   | 780855.82  | 1319701.96 | данные отсутствуют                | 0.5   |
| 2740   | 780855.45  | 1319699.74 | данные отсутствуют                | 0.5   |
| 2741   | 780896.72  | 1319931.15 | данные отсутствуют                | 0.5   |
| 2742   | 780897.09  | 1319933.37 | данные отсутствуют                | 0.5   |
| 2743   | 780894.87  | 1319933.74 | данные отсутствуют                | 0.5   |
| 2744   | 780894.5   | 1319931.52 | данные отсутствуют                | 0.5   |
| 2745   | 780798.38  | 1319348.08 | данные отсутствуют                | 0.5   |

|                               |         |                   |
|-------------------------------|---------|-------------------|
| Государственный регистратор   |         | ФГИС ЕГРН         |
| полное наименование должности | подпись | инициалы, фамилия |

М.П.

Раздел 3.2

Выписка из Единого государственного реестра недвижимости об объекте недвижимости  
Описание местоположения земельного участка

|   |                                       |  |                           |
|---|---------------------------------------|--|---------------------------|
| <b>Земельный участок</b>                  |                                       |  |                           |
| <small>(вид объекта недвижимости)</small> |                                       |  |                           |
| Лист № ___ Раздела <b>3.2</b>             | Всего листов раздела <b>3.2</b> : ___ | Всего разделов: ___                              | Всего листов выписки: ___ |
| <b>30.09.2021 № 99/2021/420876982</b>     |                                       |  |                           |
| Кадастровый номер:                        |                                       | <b>02:17:000000:121(единое землепользование)</b> |                           |

| Сведения о характерных точках границы земельного участка |            |            |                                   |   |
|--|------------|------------|-----------------------------------|---|
| Система координат  |            |            |                                   |   |
| Зона №   |            |            |                                   |   |
| Номер точки  | Координаты |            | Описание закрепления на местности | Средняя квадратическая погрешность определения координат характерных точек границ земельного участка, м |
|  | X          | Y          |                                   |   |
| 1  | 2          | 3          | 4                                 | 5   |
| 2746   | 780798.75  | 1319350.3  | данные отсутствуют                | 0.5   |
| 2747   | 780796.53  | 1319350.67 | данные отсутствуют                | 0.5   |
| 2748   | 780796.16  | 1319348.45 | данные отсутствуют                | 0.5   |
| 2749   | 780816.06  | 1319452.78 | данные отсутствуют                | 0.5   |
| 2750   | 780813.84  | 1319453.15 | данные отсутствуют                | 0.5   |
| 2751   | 780813.47  | 1319450.93 | данные отсутствуют                | 0.5   |
| 2752   | 780815.69  | 1319450.56 | данные отсутствуют                | 0.5   |
| 2753   | 780878.6   | 1319823.6  | данные отсутствуют                | 0.5   |
| 2754   | 780878.97  | 1319825.82 | данные отсутствуют                | 0.5   |
| 2755   | 780876.75  | 1319826.19 | данные отсутствуют                | 0.5   |
| 2756   | 780876.38  | 1319823.97 | данные отсутствуют                | 0.5   |
| 2757   | 780946.54  | 1320244.4  | данные отсутствуют                | 0.5   |
| 2758   | 780946.91  | 1320246.62 | данные отсутствуют                | 0.5   |
| 2759   | 780944.69  | 1320246.99 | данные отсутствуют                | 0.5   |
| 2760   | 780944.32  | 1320244.77 | данные отсутствуют                | 0.5   |

|                               |         |                   |
|-------------------------------|---------|-------------------|
| Государственный регистратор   |         | ФГИС ЕГРН         |
| полное наименование должности | подпись | инициалы, фамилия |

М.П.



Выписка из Единого государственного реестра недвижимости об объекте недвижимости  
Описание местоположения земельного участка

|                                       |                                       |  |                           |
|---------------------------------------|---------------------------------------|--|---------------------------|
| <b>Земельный участок</b>              |                                       |  |                           |
| (вид объекта недвижимости)            |                                       |  |                           |
| Лист № ___ Раздела <b>3.2</b>         | Всего листов раздела <b>3.2</b> : ___ | Всего разделов: ___                              | Всего листов выписки: ___ |
| <b>30.09.2021.№ 99/2021/420876982</b> |                                       |  |                           |
| Кадастровый номер:                    |                                       | <b>02:17:000000:121(единое землепользование)</b> |                           |

| Сведения о характерных точках границы земельного участка |            |            |                                   |   |
|--|------------|------------|-----------------------------------|---|
| Система координат  |            |            |                                   |   |
| Зона №   |            |            |                                   |   |
| Номер точки  | Координаты |            | Описание закрепления на местности | Средняя квадратическая погрешность определения координат характерных точек границ земельного участка, м |
|  | X          | Y          |                                   |   |
| 1  | 2          | 3          | 4                                 | 5   |
| 2761   | 780933.6   | 1320160.64 | данные отсутствуют                | 0.5   |
| 2762   | 780933.97  | 1320162.86 | данные отсутствуют                | 0.5   |
| 2763   | 780931.75  | 1320163.23 | данные отсутствуют                | 0.5   |
| 2764   | 780931.39  | 1320161.01 | данные отсутствуют                | 0.5   |
| 2765   | 780964.79  | 1320363.25 | данные отсутствуют                | 0.5   |
| 2766   | 780962.57  | 1320363.58 | данные отсутствуют                | 0.5   |
| 2767   | 780962.23  | 1320361.36 | данные отсутствуют                | 0.5   |
| 2768   | 780964.46  | 1320361.02 | данные отсутствуют                | 0.5   |
| 2769   | 780915.41  | 1320044.31 | данные отсутствуют                | 0.5   |
| 2770   | 780913.19  | 1320044.68 | данные отсутствуют                | 0.5   |
| 2771   | 780912.82  | 1320042.46 | данные отсутствуют                | 0.5   |
| 2772   | 780915.04  | 1320042.09 | данные отсутствуют                | 0.5   |
| 2773   | 780781.05  | 1319244.92 | данные отсутствуют                | 0.5   |
| 2774   | 780781.42  | 1319247.14 | данные отсутствуют                | 0.5   |
| 2775   | 780779.2   | 1319247.51 | данные отсутствуют                | 0.5   |

|                               |         |                   |
|-------------------------------|---------|-------------------|
| Государственный регистратор   |         | ФГИС ЕГРН         |
| полное наименование должности | подпись | инициалы, фамилия |

М.П.

Выписка из Единого государственного реестра недвижимости об объекте недвижимости  
Описание местоположения земельного участка

|                                       |                                       |  |                           |
|---------------------------------------|---------------------------------------|--|---------------------------|
| <b>Земельный участок</b>              |                                       |  |                           |
| (вид объекта недвижимости)            |                                       |  |                           |
| Лист № ___ Раздела <b>3.2</b>         | Всего листов раздела <b>3.2</b> : ___ | Всего разделов: ___                              | Всего листов выписки: ___ |
| <b>30.09.2021.№ 99/2021/420876982</b> |                                       |  |                           |
| Кадастровый номер:                    |                                       | <b>02:17:000000:121(единое землепользование)</b> |                           |

| Сведения о характерных точках границы земельного участка |            |            |                                   |   |
|--|------------|------------|-----------------------------------|---|
| Система координат  |            |            |                                   |   |
| Зона №   |            |            |                                   |   |
| Номер точки  | Координаты |            | Описание закрепления на местности | Средняя квадратическая погрешность определения координат характерных точек границ земельного участка, м |
|  | X          | Y          |                                   |   |
| 1  | 2          | 3          | 4                                 | 5   |
| 2776   | 780778.83  | 1319245.29 | данные отсутствуют                | 0.5   |
| 2777   | 780982.93  | 1320480.78 | данные отсутствуют                | 0.5   |
| 2778   | 780983.27  | 1320483.01 | данные отсутствуют                | 0.5   |
| 2779   | 780981.04  | 1320483.34 | данные отсутствуют                | 0.5   |
| 2780   | 780980.71  | 1320481.12 | данные отсутствуют                | 0.5   |
| 2781   | 780999.96  | 1320590.68 | данные отсутствуют                | 0.5   |
| 2782   | 781000.29  | 1320592.91 | данные отсутствуют                | 0.5   |
| 2783   | 780998.06  | 1320593.24 | данные отсутствуют                | 0.5   |
| 2784   | 780997.73  | 1320591.02 | данные отсутствуют                | 0.5   |
| 2785   | 781018.92  | 1320713.13 | данные отсутствуют                | 0.5   |
| 2786   | 781016.69  | 1320713.46 | данные отсутствуют                | 0.5   |
| 2787   | 781016.36  | 1320711.23 | данные отсутствуют                | 0.5   |
| 2788   | 781018.58  | 1320710.9  | данные отсутствуют                | 0.5   |
| 2789   | 781037.58  | 1320833.11 | данные отсутствуют                | 0.5   |
| 2790   | 781035.35  | 1320833.45 | данные отсутствуют                | 0.5   |

|                               |         |                   |
|-------------------------------|---------|-------------------|
| Государственный регистратор   |         | ФГИС ЕГРН         |
| полное наименование должности | подпись | инициалы, фамилия |

М.П.

Выписка из Единого государственного реестра недвижимости об объекте недвижимости  
Описание местоположения земельного участка

|   |                    |  |                     |
|---|--------------------|--|---------------------|
| <b>Земельный участок</b>                  |                    |  |                     |
| <small>(вид объекта недвижимости)</small> |                    |  |                     |
| Лист № ___                                | Раздела <b>3.2</b> | Всего листов раздела <b>3.2</b> : ___            | Всего разделов: ___ |
| Всего листов выписки: ___                 |                    |  |                     |
| <b>30.09.2021 № 99/2021/420876982</b>     |                    |  |                     |
| Кадастровый номер:                        |                    | <b>02:17:000000:121(единое землепользование)</b> |                     |

| Сведения о характерных точках границы земельного участка |            |            |                                   |   |
|--|------------|------------|-----------------------------------|---|
| Система координат  |            |            |                                   |   |
| Зона №   |            |            |                                   |   |
| Номер точки  | Координаты |            | Описание закрепления на местности | Средняя квадратическая погрешность определения координат характерных точек границ земельного участка, м |
|  | X          | Y          |                                   |   |
| 1  | 2          | 3          | 4                                 | 5   |
| 2791   | 781035.02  | 1320831.22 | данные отсутствуют                | 0.5   |
| 2792   | 781037.24  | 1320830.89 | данные отсутствуют                | 0.5   |
| 2793   | 781056.22  | 1320952.11 | данные отсутствуют                | 0.5   |
| 2794   | 781056.55  | 1320954.33 | данные отсутствуют                | 0.5   |
| 2795   | 781054.33  | 1320954.67 | данные отсутствуют                | 0.5   |
| 2796   | 781053.99  | 1320952.44 | данные отсутствуют                | 0.5   |
| 2797   | 780889.54  | 1321856.19 | данные отсутствуют                | 0.5   |
| 2798   | 780891.44  | 1321857.4  | данные отсутствуют                | 0.5   |
| 2799   | 780890.23  | 1321859.3  | данные отсутствуют                | 0.5   |
| 2800   | 780888.33  | 1321858.09 | данные отсутствуют                | 0.5   |
| 2801   | 781020.63  | 1321655.17 | данные отсутствуют                | 0.5   |
| 2802   | 781019.42  | 1321657.06 | данные отсутствуют                | 0.5   |
| 2803   | 781017.52  | 1321655.85 | данные отсутствуют                | 0.5   |
| 2804   | 781018.73  | 1321653.96 | данные отсутствуют                | 0.5   |
| 2805   | 780828.95  | 1321950.96 | данные отсутствуют                | 0.5   |

|                               |         |                   |
|-------------------------------|---------|-------------------|
| Государственный регистратор   |         | ФГИС ЕГРН         |
| полное наименование должности | подпись | инициалы, фамилия |

М.П.

Раздел 3.2

Выписка из Единого государственного реестра недвижимости об объекте недвижимости  
Описание местоположения земельного участка

|   |                    |  |                     |
|---|--------------------|--|---------------------|
| <b>Земельный участок</b>                  |                    |  |                     |
| <small>(вид объекта недвижимости)</small> |                    |  |                     |
| Лист № ___                                | Раздела <b>3.2</b> | Всего листов раздела <b>3.2</b> : ___            | Всего разделов: ___ |
| Всего листов выписки: ___                 |                    |  |                     |
| <b>30.09.2021 № 99/2021/420876982</b>     |                    |  |                     |
| Кадастровый номер:                        |                    | <b>02:17:000000:121(единое землепользование)</b> |                     |

| Сведения о характерных точках границы земельного участка |            |            |                                   |   |
|--|------------|------------|-----------------------------------|---|
| Система координат  |            |            |                                   |   |
| Зона №   |            |            |                                   |   |
| Номер точки  | Координаты |            | Описание закрепления на местности | Средняя квадратическая погрешность определения координат характерных точек границ земельного участка, м |
|  | X          | Y          |                                   |   |
| 1  | 2          | 3          | 4                                 | 5   |
| 2806   | 780830.84  | 1321952.17 | данные отсутствуют                | 0.5   |
| 2807   | 780829.63  | 1321954.07 | данные отсутствуют                | 0.5   |
| 2808   | 780827.74  | 1321952.86 | данные отсутствуют                | 0.5   |
| 2809   | 780956.74  | 1321755.16 | данные отсутствуют                | 0.5   |
| 2810   | 780955.53  | 1321757.05 | данные отсутствуют                | 0.5   |
| 2811   | 780953.63  | 1321755.84 | данные отсутствуют                | 0.5   |
| 2812   | 780954.84  | 1321753.95 | данные отсутствуют                | 0.5   |
| 2813   | 781076.42  | 1321080.93 | данные отсутствуют                | 0.5   |
| 2814   | 781076.76  | 1321083.15 | данные отсутствуют                | 0.5   |
| 2815   | 781074.53  | 1321083.48 | данные отсутствуют                | 0.5   |
| 2816   | 781074.2   | 1321081.26 | данные отсутствуют                | 0.5   |
| 2817   | 781142.41  | 1321466.7  | данные отсутствуют                | 0.5   |
| 2818   | 781137.73  | 1321472.13 | данные отсутствуют                | 0.5   |
| 2819   | 781140.63  | 1321479.25 | данные отсутствуют                | 0.5   |
| 2820   | 781138.78  | 1321480    | данные отсутствуют                | 0.5   |

|                               |         |                   |
|-------------------------------|---------|-------------------|
| Государственный регистратор   |         | ФГИС ЕГРН         |
| полное наименование должности | подпись | инициалы, фамилия |

М.П.

Выписка из Единого государственного реестра недвижимости об объекте недвижимости  
Описание местоположения земельного участка

|                                       |                    |  |                     |
|---------------------------------------|--------------------|--|---------------------|
| <b>Земельный участок</b>              |                    |  |                     |
| (вид объекта недвижимости)            |                    |  |                     |
| Лист № ___                            | Раздела <b>3.2</b> | Всего листов раздела <b>3.2</b> : ___            | Всего разделов: ___ |
| Всего листов выписки: ___             |                    |  |                     |
| <b>30.09.2021 № 99/2021/420876982</b> |                    |  |                     |
| Кадастровый номер:                    |                    | <b>02:17:000000:121(единое землепользование)</b> |                     |

| Сведения о характерных точках границы земельного участка |            |            |                                   |   |
|--|------------|------------|-----------------------------------|---|
| Система координат  |            |            |                                   |   |
| Зона №   |            |            |                                   |   |
| Номер точки  | Координаты |            | Описание закрепления на местности | Средняя квадратическая погрешность определения координат характерных точек границ земельного участка, м |
|  | X          | Y          |                                   |   |
| 1  | 2          | 3          | 4                                 | 5   |
| 2821   | 781135.87  | 1321472.86 | данные отсутствуют                | 0.5   |
| 2822   | 781128.13  | 1321471.92 | данные отсутствуют                | 0.5   |
| 2823   | 781128.37  | 1321469.94 | данные отсутствуют                | 0.5   |
| 2824   | 781136.16  | 1321470.88 | данные отсутствуют                | 0.5   |
| 2825   | 781140.89  | 1321465.39 | данные отсутствуют                | 0.5   |
| 2826   | 781097.76  | 1321217.2  | данные отсутствуют                | 0.5   |
| 2827   | 781098.09  | 1321219.43 | данные отсутствуют                | 0.5   |
| 2828   | 781095.87  | 1321219.76 | данные отсутствуют                | 0.5   |
| 2829   | 781095.54  | 1321217.53 | данные отсутствуют                | 0.5   |
| 2830   | 781117     | 1321339.93 | данные отсутствуют                | 0.5   |
| 2831   | 781117.33  | 1321342.15 | данные отсутствуют                | 0.5   |
| 2832   | 781115.1   | 1321342.49 | данные отсутствуют                | 0.5   |
| 2833   | 781114.77  | 1321340.26 | данные отсутствуют                | 0.5   |
| 2834   | 781081.01  | 1321560.61 | данные отсутствуют                | 0.5   |
| 2835   | 781079.8   | 1321562.51 | данные отсутствуют                | 0.5   |

|                               |         |                   |
|-------------------------------|---------|-------------------|
| Государственный регистратор   |         | ФГИС ЕГРН         |
| полное наименование должности | подпись | инициалы, фамилия |

М.П.

Выписка из Единого государственного реестра недвижимости об объекте недвижимости  
Описание местоположения земельного участка

|                                       |                    |  |                     |
|---------------------------------------|--------------------|--|---------------------|
| <b>Земельный участок</b>              |                    |  |                     |
| (вид объекта недвижимости)            |                    |  |                     |
| Лист № ___                            | Раздела <b>3.2</b> | Всего листов раздела <b>3.2</b> : ___            | Всего разделов: ___ |
| Всего листов выписки: ___             |                    |  |                     |
| <b>30.09.2021 № 99/2021/420876982</b> |                    |  |                     |
| Кадастровый номер:                    |                    | <b>02:17:000000:121(единое землепользование)</b> |                     |

| Сведения о характерных точках границы земельного участка |            |            |                                   |   |
|--|------------|------------|-----------------------------------|---|
| Система координат  |            |            |                                   |   |
| Зона №   |            |            |                                   |   |
| Номер точки  | Координаты |            | Описание закрепления на местности | Средняя квадратическая погрешность определения координат характерных точек границ земельного участка, м |
|  | X          | Y          |                                   |   |
| 1  | 2          | 3          | 4                                 | 5   |
| 2836   | 781077.91  | 1321561.3  | данные отсутствуют                | 0.5   |
| 2837   | 781079.12  | 1321559.4  | данные отсутствуют                | 0.5   |
| 2838   | 780759.65  | 1322059.42 | данные отсутствуют                | 0.5   |
| 2839   | 780761.55  | 1322060.63 | данные отсутствуют                | 0.5   |
| 2840   | 780760.34  | 1322062.53 | данные отсутствуют                | 0.5   |
| 2841   | 780758.44  | 1322061.32 | данные отсутствуют                | 0.5   |
| 2842   | 780454.38  | 1322541.69 | данные отсутствуют                | 0.5   |
| 2843   | 780453.17  | 1322543.58 | данные отсутствуют                | 0.5   |
| 2844   | 780451.27  | 1322542.37 | данные отсутствуют                | 0.5   |
| 2845   | 780452.48  | 1322540.48 | данные отсутствуют                | 0.5   |
| 2846   | 780581.69  | 1322338.01 | данные отсутствуют                | 0.5   |
| 2847   | 780583.59  | 1322339.22 | данные отсутствуют                | 0.5   |
| 2848   | 780582.38  | 1322341.12 | данные отсутствуют                | 0.5   |
| 2849   | 780580.48  | 1322339.91 | данные отсутствуют                | 0.5   |
| 2850   | 780519.06  | 1322440.11 | данные отсутствуют                | 0.5   |

|                               |         |                   |
|-------------------------------|---------|-------------------|
| Государственный регистратор   |         | ФГИС ЕГРН         |
| полное наименование должности | подпись | инициалы, фамилия |

М.П.

Выписка из Единого государственного реестра недвижимости об объекте недвижимости  
Описание местоположения земельного участка

|   |                    |  |                     |
|---|--------------------|--|---------------------|
| <b>Земельный участок</b>                  |                    |  |                     |
| <small>(вид объекта недвижимости)</small> |                    |  |                     |
| Лист № ___                                | Раздела <b>3.2</b> | Всего листов раздела <b>3.2</b> : ___            | Всего разделов: ___ |
| Всего листов выписки: ___                 |                    |  |                     |
| <b>30.09.2021 № 99/2021/420876982</b>     |                    |  |                     |
| Кадастровый номер:                        |                    | <b>02:17:000000:121(единое землепользование)</b> |                     |

| Сведения о характерных точках границы земельного участка |            |            |                                   |   |
|--|------------|------------|-----------------------------------|---|
| Система координат  |            |            |                                   |   |
| Зона №   |            |            |                                   |   |
| Номер точки  | Координаты |            | Описание закрепления на местности | Средняя квадратическая погрешность определения координат характерных точек границ земельного участка, м |
|  | X          | Y          |                                   |   |
| 1  | 2          | 3          | 4                                 | 5   |
| 2851   | 780517.85  | 1322442.01 | данные отсутствуют                | 0.5   |
| 2852   | 780515.95  | 1322440.8  | данные отсутствуют                | 0.5   |
| 2853   | 780517.16  | 1322438.9  | данные отсутствуют                | 0.5   |
| 2854   | 780631.25  | 1322264.56 | данные отсутствуют                | 0.5   |
| 2855   | 780630.04  | 1322266.46 | данные отсутствуют                | 0.5   |
| 2856   | 780628.14  | 1322265.25 | данные отсутствуют                | 0.5   |
| 2857   | 780629.35  | 1322263.35 | данные отсутствуют                | 0.5   |
| 2858   | 780695     | 1322164.84 | данные отсутствуют                | 0.5   |
| 2859   | 780693.79  | 1322166.74 | данные отсутствуют                | 0.5   |
| 2860   | 780691.89  | 1322165.53 | данные отсутствуют                | 0.5   |
| 2861   | 780693.1   | 1322163.63 | данные отсутствуют                | 0.5   |
| 2862   | 778654.35  | 1321826.78 | данные отсутствуют                | данные отсутствуют  |
| 2863   | 778652.88  | 1321828.49 | данные отсутствуют                | данные отсутствуют  |
| 2864   | 778651.18  | 1321827.02 | данные отсутствуют                | данные отсутствуют  |
| 2865   | 778652.64  | 1321825.31 | данные отсутствуют                | данные отсутствуют  |

|                               |         |                   |
|-------------------------------|---------|-------------------|
| Государственный регистратор   |         | ФГИС ЕГРН         |
| полное наименование должности | подпись | инициалы, фамилия |

М.П.

Раздел 3.2

Выписка из Единого государственного реестра недвижимости об объекте недвижимости  
Описание местоположения земельного участка

|   |                    |  |                     |
|---|--------------------|--|---------------------|
| <b>Земельный участок</b>                  |                    |  |                     |
| <small>(вид объекта недвижимости)</small> |                    |  |                     |
| Лист № ___                                | Раздела <b>3.2</b> | Всего листов раздела <b>3.2</b> : ___            | Всего разделов: ___ |
| Всего листов выписки: ___                 |                    |  |                     |
| <b>30.09.2021 № 99/2021/420876982</b>     |                    |  |                     |
| Кадастровый номер:                        |                    | <b>02:17:000000:121(единое землепользование)</b> |                     |

| Сведения о характерных точках границы земельного участка |            |            |                                   |   |
|--|------------|------------|-----------------------------------|---|
| Система координат  |            |            |                                   |   |
| Зона №   |            |            |                                   |   |
| Номер точки  | Координаты |            | Описание закрепления на местности | Средняя квадратическая погрешность определения координат характерных точек границ земельного участка, м |
|  | X          | Y          |                                   |   |
| 1  | 2          | 3          | 4                                 | 5   |
| 2866   | 780380.21  | 1322658.01 | данные отсутствуют                | 0.5   |
| 2867   | 780379     | 1322659.91 | данные отсутствуют                | 0.5   |
| 2868   | 780377.11  | 1322658.7  | данные отсутствуют                | 0.5   |
| 2869   | 780378.32  | 1322656.8  | данные отсутствуют                | 0.5   |
| 2870   | 778754.98  | 1321709.27 | данные отсутствуют                | данные отсутствуют  |
| 2871   | 778753.51  | 1321710.98 | данные отсутствуют                | данные отсутствуют  |
| 2872   | 778751.81  | 1321709.51 | данные отсутствуют                | данные отсутствуют  |
| 2873   | 778753.27  | 1321707.8  | данные отсутствуют                | данные отсутствуют  |
| 2874   | 761276.36  | 1306514.02 | данные отсутствуют                | 0.5   |
| 2875   | 761275.92  | 1306516.22 | данные отсутствуют                | 0.5   |
| 2876   | 761273.71  | 1306515.79 | данные отсутствуют                | 0.5   |
| 2877   | 761274.15  | 1306513.57 | данные отсутствуют                | 0.5   |
| 2878   | 761200.96  | 1306867.01 | данные отсутствуют                | 0.5   |
| 2879   | 761200.53  | 1306869.22 | данные отсутствуют                | 0.5   |
| 2880   | 761198.32  | 1306868.78 | данные отсутствуют                | 0.5   |

|                               |         |                   |
|-------------------------------|---------|-------------------|
| Государственный регистратор   |         | ФГИС ЕГРН         |
| полное наименование должности | подпись | инициалы, фамилия |

М.П.

Выписка из Единого государственного реестра недвижимости об объекте недвижимости  
Описание местоположения земельного участка

|                                       |                                       |  |                           |
|---------------------------------------|---------------------------------------|--|---------------------------|
| <b>Земельный участок</b>              |                                       |  |                           |
| (вид объекта недвижимости)            |                                       |  |                           |
| Лист № ___ Раздела <b>3.2</b>         | Всего листов раздела <b>3.2</b> : ___ | Всего разделов: ___                              | Всего листов выписки: ___ |
| <b>30.09.2021 № 99/2021/420876982</b> |                                       |  |                           |
| Кадастровый номер:                    |                                       | <b>02:17:000000:121(единое землепользование)</b> |                           |

| Сведения о характерных точках границы земельного участка |            |            |                                   |   |
|--|------------|------------|-----------------------------------|---|
| Система координат  |            |            |                                   |   |
| Зона №   |            |            |                                   |   |
| Номер точки  | Координаты |            | Описание закрепления на местности | Средняя квадратическая погрешность определения координат характерных точек границ земельного участка, м |
|  | X          | Y          |                                   |   |
| 1  | 2          | 3          | 4                                 | 5   |
| 2881   | 761198.76  | 1306866.57 | данные отсутствуют                | 0.5   |
| 2882   | 761311.27  | 1306350.54 | данные отсутствуют                | 0.5   |
| 2883   | 761310.84  | 1306352.75 | данные отсутствуют                | 0.5   |
| 2884   | 761308.63  | 1306352.31 | данные отсутствуют                | 0.5   |
| 2885   | 761309.07  | 1306350.1  | данные отсутствуют                | 0.5   |
| 2886   | 761164.32  | 1307038.07 | данные отсутствуют                | 0.5   |
| 2887   | 761163.88  | 1307040.27 | данные отсутствуют                | 0.5   |
| 2888   | 761161.67  | 1307039.84 | данные отсутствуют                | 0.5   |
| 2889   | 761162.11  | 1307037.62 | данные отсутствуют                | 0.5   |
| 2890   | 779287.21  | 1323972.86 | данные отсутствуют                | данные отсутствуют  |
| 2891   | 779285.99  | 1323974.76 | данные отсутствуют                | данные отсутствуют  |
| 2892   | 779284.1   | 1323973.54 | данные отсутствуют                | данные отсутствуют  |
| 2893   | 779285.32  | 1323971.65 | данные отсутствуют                | данные отсутствуют  |
| 2894   | 761238.6   | 1306690.74 | данные отсутствуют                | 0.5   |
| 2895   | 761238.17  | 1306692.95 | данные отсутствуют                | 0.5   |

|                               |         |                   |
|-------------------------------|---------|-------------------|
| Государственный регистратор   |         | ФГИС ЕГРН         |
| полное наименование должности | подпись | инициалы, фамилия |

М.П.

Выписка из Единого государственного реестра недвижимости об объекте недвижимости  
Описание местоположения земельного участка

|                                       |                                       |  |                           |
|---------------------------------------|---------------------------------------|--|---------------------------|
| <b>Земельный участок</b>              |                                       |  |                           |
| (вид объекта недвижимости)            |                                       |  |                           |
| Лист № ___ Раздела <b>3.2</b>         | Всего листов раздела <b>3.2</b> : ___ | Всего разделов: ___                              | Всего листов выписки: ___ |
| <b>30.09.2021 № 99/2021/420876982</b> |                                       |  |                           |
| Кадастровый номер:                    |                                       | <b>02:17:000000:121(единое землепользование)</b> |                           |

| Сведения о характерных точках границы земельного участка |            |            |                                   |   |
|--|------------|------------|-----------------------------------|---|
| Система координат  |            |            |                                   |   |
| Зона №   |            |            |                                   |   |
| Номер точки  | Координаты |            | Описание закрепления на местности | Средняя квадратическая погрешность определения координат характерных точек границ земельного участка, м |
|  | X          | Y          |                                   |   |
| 1  | 2          | 3          | 4                                 | 5   |
| 2896   | 761235.96  | 1306692.51 | данные отсутствуют                | 0.5   |
| 2897   | 761236.4   | 1306690.3  | данные отсутствуют                | 0.5   |
| 2898   | 761350.83  | 1306165.24 | данные отсутствуют                | 0.5   |
| 2899   | 761350.4   | 1306167.45 | данные отсутствуют                | 0.5   |
| 2900   | 761348.19  | 1306167.01 | данные отсутствуют                | 0.5   |
| 2901   | 761348.63  | 1306164.8  | данные отсутствуют                | 0.5   |
| 2902   | 779417.16  | 1324056.01 | данные отсутствуют                | данные отсутствуют  |
| 2903   | 779415.94  | 1324057.9  | данные отсутствуют                | данные отсутствуют  |
| 2904   | 779414.05  | 1324056.68 | данные отсутствуют                | данные отсутствуют  |
| 2905   | 779415.27  | 1324054.79 | данные отсутствуют                | данные отсутствуют  |
| 2906   | 779234.7   | 1321149.23 | данные отсутствуют                | данные отсутствуют  |
| 2907   | 779233.24  | 1321150.94 | данные отсутствуют                | данные отсутствуют  |
| 2908   | 779231.53  | 1321149.48 | данные отсутствуют                | данные отсутствуют  |
| 2909   | 779232.99  | 1321147.77 | данные отсутствуют                | данные отсутствуют  |
| 2910   | 779691.77  | 1320707.9  | данные отсутствуют                | данные отсутствуют  |

|                               |         |                   |
|-------------------------------|---------|-------------------|
| Государственный регистратор   |         | ФГИС ЕГРН         |
| полное наименование должности | подпись | инициалы, фамилия |

М.П.

Выписка из Единого государственного реестра недвижимости об объекте недвижимости  
Описание местоположения земельного участка

|   |                    |  |                     |
|---|--------------------|--|---------------------|
| <b>Земельный участок</b>                  |                    |  |                     |
| <small>(вид объекта недвижимости)</small> |                    |  |                     |
| Лист № ___                                | Раздела <b>3.2</b> | Всего листов раздела <b>3.2</b> : ___            | Всего разделов: ___ |
| Всего листов выписки: ___                 |                    |  |                     |
| <b>30.09.2021.№ 99/2021/420876982</b>     |                    |  |                     |
| Кадастровый номер:                        |                    | <b>02:17:000000:121(единое землепользование)</b> |                     |

| Сведения о характерных точках границы земельного участка |            |            |                                   |   |
|--|------------|------------|-----------------------------------|---|
| Система координат  |            |            |                                   |   |
| Зона №   |            |            |                                   |   |
| Номер точки  | Координаты |            | Описание закрепления на местности | Средняя квадратическая погрешность определения координат характерных точек границ земельного участка, м |
|  | X          | Y          |                                   |   |
| 1  | 2          | 3          | 4                                 | 5   |
| 2911   | 779692.81  | 1320709.9  | данные отсутствуют                | данные отсутствуют  |
| 2912   | 779690.82  | 1320710.94 | данные отсутствуют                | данные отсутствуют  |
| 2913   | 779689.78  | 1320708.95 | данные отсутствуют                | данные отсутствуют  |
| 2914   | 779543.46  | 1320782.46 | данные отсутствуют                | данные отсутствуют  |
| 2915   | 779548.1   | 1320787.38 | данные отсутствуют                | данные отсутствуют  |
| 2916   | 779543.14  | 1320792.05 | данные отсутствуют                | данные отсутствуют  |
| 2917   | 779538.51  | 1320787.13 | данные отсутствуют                | данные отсутствуют  |
| 2918   | 778865.25  | 1321580.54 | данные отсутствуют                | данные отсутствуют  |
| 2919   | 778863.78  | 1321582.24 | данные отсутствуют                | данные отсутствуют  |
| 2920   | 778862.07  | 1321580.78 | данные отсутствуют                | данные отсутствуют  |
| 2921   | 778863.54  | 1321579.07 | данные отсутствуют                | данные отсутствуют  |
| 2922   | 779116.16  | 1321284.13 | данные отсутствуют                | данные отсутствуют  |
| 2923   | 779117.86  | 1321285.59 | данные отсутствуют                | данные отсутствуют  |
| 2924   | 779116.4   | 1321287.3  | данные отсутствуют                | данные отсутствуют  |
| 2925   | 779114.69  | 1321285.84 | данные отсутствуют                | данные отсутствуют  |

|                               |         |                   |
|-------------------------------|---------|-------------------|
| Государственный регистратор   |         | ФГИС ЕГРН         |
| полное наименование должности | подпись | инициалы, фамилия |

М.П.

Раздел 3.2

Выписка из Единого государственного реестра недвижимости об объекте недвижимости  
Описание местоположения земельного участка

|   |                    |  |                     |
|---|--------------------|--|---------------------|
| <b>Земельный участок</b>                  |                    |  |                     |
| <small>(вид объекта недвижимости)</small> |                    |  |                     |
| Лист № ___                                | Раздела <b>3.2</b> | Всего листов раздела <b>3.2</b> : ___            | Всего разделов: ___ |
| Всего листов выписки: ___                 |                    |  |                     |
| <b>30.09.2021.№ 99/2021/420876982</b>     |                    |  |                     |
| Кадастровый номер:                        |                    | <b>02:17:000000:121(единое землепользование)</b> |                     |

| Сведения о характерных точках границы земельного участка |            |            |                                   |   |
|--|------------|------------|-----------------------------------|---|
| Система координат  |            |            |                                   |   |
| Зона №   |            |            |                                   |   |
| Номер точки  | Координаты |            | Описание закрепления на местности | Средняя квадратическая погрешность определения координат характерных точек границ земельного участка, м |
|  | X          | Y          |                                   |   |
| 1  | 2          | 3          | 4                                 | 5   |
| 2926   | 780006.22  | 1320542.54 | данные отсутствуют                | данные отсутствуют  |
| 2927   | 780007.27  | 1320544.53 | данные отсутствуют                | данные отсутствуют  |
| 2928   | 780005.27  | 1320545.57 | данные отсутствуют                | данные отсутствуют  |
| 2929   | 780004.23  | 1320543.58 | данные отсутствуют                | данные отсутствуют  |
| 2930   | 779364.04  | 1320998.22 | данные отсутствуют                | данные отсутствуют  |
| 2931   | 779362.57  | 1320999.92 | данные отсутствуют                | данные отсутствуют  |
| 2932   | 779360.86  | 1320998.46 | данные отсутствуют                | данные отсутствуют  |
| 2933   | 779362.33  | 1320996.75 | данные отсутствуют                | данные отсутствуют  |
| 2934   | 779849.29  | 1320625.04 | данные отсутствуют                | данные отсутствуют  |
| 2935   | 779850.33  | 1320627.03 | данные отсутствуют                | данные отсутствуют  |
| 2936   | 779848.34  | 1320628.07 | данные отсутствуют                | данные отсутствуют  |
| 2937   | 779847.3   | 1320626.08 | данные отсутствуют                | данные отсутствуют  |
| 2938   | 778986.44  | 1321435.56 | данные отсутствуют                | данные отсутствуют  |
| 2939   | 778988.15  | 1321437.02 | данные отсутствуют                | данные отсутствуют  |
| 2940   | 778986.69  | 1321438.73 | данные отсутствуют                | данные отсутствуют  |

|                               |         |                   |
|-------------------------------|---------|-------------------|
| Государственный регистратор   |         | ФГИС ЕГРН         |
| полное наименование должности | подпись | инициалы, фамилия |

М.П.

Выписка из Единого государственного реестра недвижимости об объекте недвижимости  
Описание местоположения земельного участка

|                                       |                                       |  |                           |
|---------------------------------------|---------------------------------------|--|---------------------------|
| <b>Земельный участок</b>              |                                       |  |                           |
| (вид объекта недвижимости)            |                                       |  |                           |
| Лист № ___ Раздела <b>3.2</b>         | Всего листов раздела <b>3.2</b> : ___ | Всего разделов: ___                              | Всего листов выписки: ___ |
| <b>30.09.2021 № 99/2021/420876982</b> |                                       |  |                           |
| Кадастровый номер:                    |                                       | <b>02:17:000000:121(единое землепользование)</b> |                           |

| Сведения о характерных точках границы земельного участка |            |            |                                   |   |
|--|------------|------------|-----------------------------------|---|
| Система координат  |            |            |                                   |   |
| Зона №   |            |            |                                   |   |
| Номер точки  | Координаты |            | Описание закрепления на местности | Средняя квадратическая погрешность определения координат характерных точек границ земельного участка, м |
|  | X          | Y          |                                   |   |
| 1  | 2          | 3          | 4                                 | 5   |
| 2941   | 778984.98  | 1321437.27 | данные отсутствуют                | данные отсутствуют  |
| 2942   | 780153.13  | 1320465.24 | данные отсутствуют                | данные отсутствуют  |
| 2943   | 780154.17  | 1320467.23 | данные отсутствуют                | данные отсутствуют  |
| 2944   | 780152.17  | 1320468.28 | данные отсутствуют                | данные отсутствуют  |
| 2945   | 780151.13  | 1320466.28 | данные отсутствуют                | данные отсутствуют  |
| 2946   | 779467.6   | 1320877.3  | данные отсутствуют                | данные отсутствуют  |
| 2947   | 779466.13  | 1320879.01 | данные отсутствуют                | данные отсутствуют  |
| 2948   | 779464.43  | 1320877.55 | данные отсутствуют                | данные отсутствуют  |
| 2949   | 779465.89  | 1320875.84 | данные отсутствуют                | данные отсутствуют  |
| 2950   | 780285.31  | 1320395.7  | данные отсутствуют                | данные отсутствуют  |
| 2951   | 780286.35  | 1320397.7  | данные отсутствуют                | данные отсутствуют  |
| 2952   | 780284.36  | 1320398.74 | данные отсутствуют                | данные отсутствуют  |
| 2953   | 780283.32  | 1320396.74 | данные отсутствуют                | данные отсутствуют  |
| 2954   | 779276.77  | 1323959    | данные отсутствуют                | 0.5   |
| 2955   | 779275.55  | 1323960.9  | данные отсутствуют                | 0.5   |

|                               |         |                   |
|-------------------------------|---------|-------------------|
| Государственный регистратор   |         | ФГИС ЕГРН         |
| полное наименование должности | подпись | инициалы, фамилия |

М.П.

Выписка из Единого государственного реестра недвижимости об объекте недвижимости  
Описание местоположения земельного участка

|                                       |                                       |  |                           |
|---------------------------------------|---------------------------------------|--|---------------------------|
| <b>Земельный участок</b>              |                                       |  |                           |
| (вид объекта недвижимости)            |                                       |  |                           |
| Лист № ___ Раздела <b>3.2</b>         | Всего листов раздела <b>3.2</b> : ___ | Всего разделов: ___                              | Всего листов выписки: ___ |
| <b>30.09.2021 № 99/2021/420876982</b> |                                       |  |                           |
| Кадастровый номер:                    |                                       | <b>02:17:000000:121(единое землепользование)</b> |                           |

| Сведения о характерных точках границы земельного участка |            |            |                                   |   |
|--|------------|------------|-----------------------------------|---|
| Система координат  |            |            |                                   |   |
| Зона №   |            |            |                                   |   |
| Номер точки  | Координаты |            | Описание закрепления на местности | Средняя квадратическая погрешность определения координат характерных точек границ земельного участка, м |
|  | X          | Y          |                                   |   |
| 1  | 2          | 3          | 4                                 | 5   |
| 2956   | 779273.66  | 1323959.68 | данные отсутствуют                | 0.5   |
| 2957   | 779274.88  | 1323957.79 | данные отсутствуют                | 0.5   |
| 2958   | 779231.8   | 1323968.4  | данные отсутствуют                | 0.5   |
| 2959   | 779230.58  | 1323970.3  | данные отсутствуют                | 0.5   |
| 2960   | 779228.69  | 1323969.08 | данные отсутствуют                | 0.5   |
| 2961   | 779229.9   | 1323967.19 | данные отсутствуют                | 0.5   |
| 2962   | 779023.21  | 1323803.91 | данные отсутствуют                | данные отсутствуют  |
| 2963   | 779021.99  | 1323805.8  | данные отсутствуют                | данные отсутствуют  |
| 2964   | 779020.1   | 1323804.59 | данные отсутствуют                | данные отсутствуют  |
| 2965   | 779021.31  | 1323802.69 | данные отсутствуют                | данные отсутствуют  |
| 2966   | 778881.41  | 1323713.16 | данные отсутствуют                | данные отсутствуют  |
| 2967   | 778880.19  | 1323715.05 | данные отсутствуют                | данные отсутствуют  |
| 2968   | 778878.3   | 1323713.83 | данные отсутствуют                | данные отсутствуют  |
| 2969   | 778879.51  | 1323711.94 | данные отсутствуют                | данные отсутствуют  |
| 2970   | 777686.1   | 1322956.24 | данные отсутствуют                | данные отсутствуют  |

|                               |         |                   |
|-------------------------------|---------|-------------------|
| Государственный регистратор   |         | ФГИС ЕГРН         |
| полное наименование должности | подпись | инициалы, фамилия |

М.П.

Выписка из Единого государственного реестра недвижимости об объекте недвижимости  
Описание местоположения земельного участка

|   |                                       |  |                           |
|---|---------------------------------------|--|---------------------------|
| <b>Земельный участок</b>                  |                                       |  |                           |
| <small>(вид объекта недвижимости)</small> |                                       |  |                           |
| Лист № ___ Раздела <b>3.2</b>             | Всего листов раздела <b>3.2</b> : ___ | Всего разделов: ___                              | Всего листов выписки: ___ |
| <b>30.09.2021.№ 99/2021/420876982</b>     |                                       |  |                           |
| Кадастровый номер:                        |                                       | <b>02:17:000000:121(единое землепользование)</b> |                           |

| Сведения о характерных точках границы земельного участка |            |            |                                   |   |
|--|------------|------------|-----------------------------------|---|
| Система координат  |            |            |                                   |   |
| Зона №   |            |            |                                   |   |
| Номер точки  | Координаты |            | Описание закрепления на местности | Средняя квадратическая погрешность определения координат характерных точек границ земельного участка, м |
|  | X          | Y          |                                   |   |
| 1  | 2          | 3          | 4                                 | 5   |
| 2971   | 777687.81  | 1322957.71 | данные отсутствуют                | данные отсутствуют  |
| 2972   | 777686.35  | 1322959.42 | данные отсутствуют                | данные отсутствуют  |
| 2973   | 777684.64  | 1322957.95 | данные отсутствуют                | данные отсутствуют  |
| 2974   | 777678.1   | 1322956.22 | данные отсутствуют                | данные отсутствуют  |
| 2975   | 777676.64  | 1322957.93 | данные отсутствуют                | данные отсутствуют  |
| 2976   | 777674.93  | 1322956.47 | данные отсутствуют                | данные отсутствуют  |
| 2977   | 777676.39  | 1322954.76 | данные отсутствуют                | данные отсутствуют  |
| 2978   | 778739.96  | 1323622.58 | данные отсутствуют                | данные отсутствуют  |
| 2979   | 778738.74  | 1323624.47 | данные отсутствуют                | данные отсутствуют  |
| 2980   | 778736.85  | 1323623.25 | данные отсутствуют                | данные отсутствуют  |
| 2981   | 778738.06  | 1323621.36 | данные отсутствуют                | данные отсутствуют  |
| 2982   | 777693.64  | 1322948.85 | данные отсутствуют                | данные отсутствуют  |
| 2983   | 777687.91  | 1322955.65 | данные отсутствуют                | данные отсутствуют  |
| 2984   | 777680.95  | 1322949.78 | данные отсутствуют                | данные отсутствуют  |
| 2985   | 777686.68  | 1322942.99 | данные отсутствуют                | данные отсутствуют  |

|                               |         |                   |
|-------------------------------|---------|-------------------|
| Государственный регистратор   |         | ФГИС ЕГРН         |
| полное наименование должности | подпись | инициалы, фамилия |

М.П.

Раздел 3.2

Выписка из Единого государственного реестра недвижимости об объекте недвижимости  
Описание местоположения земельного участка

|   |                                       |  |                           |
|---|---------------------------------------|--|---------------------------|
| <b>Земельный участок</b>                  |                                       |  |                           |
| <small>(вид объекта недвижимости)</small> |                                       |  |                           |
| Лист № ___ Раздела <b>3.2</b>             | Всего листов раздела <b>3.2</b> : ___ | Всего разделов: ___                              | Всего листов выписки: ___ |
| <b>30.09.2021.№ 99/2021/420876982</b>     |                                       |  |                           |
| Кадастровый номер:                        |                                       | <b>02:17:000000:121(единое землепользование)</b> |                           |

| Сведения о характерных точках границы земельного участка |            |            |                                   |   |
|--|------------|------------|-----------------------------------|---|
| Система координат  |            |            |                                   |   |
| Зона №   |            |            |                                   |   |
| Номер точки  | Координаты |            | Описание закрепления на местности | Средняя квадратическая погрешность определения координат характерных точек границ земельного участка, м |
|  | X          | Y          |                                   |   |
| 1  | 2          | 3          | 4                                 | 5   |
| 2986   | 778624.54  | 1323548.71 | данные отсутствуют                | данные отсутствуют  |
| 2987   | 778623.33  | 1323550.6  | данные отсутствуют                | данные отсутствуют  |
| 2988   | 778621.43  | 1323549.39 | данные отсутствуют                | данные отсутствуют  |
| 2989   | 778622.65  | 1323547.49 | данные отсутствуют                | данные отсутствуют  |
| 2990   | 779150.13  | 1323885.14 | данные отсутствуют                | данные отсутствуют  |
| 2991   | 779148.91  | 1323887.03 | данные отсутствуют                | данные отсутствуют  |
| 2992   | 779147.02  | 1323885.82 | данные отсутствуют                | данные отсутствуют  |
| 2993   | 779148.24  | 1323883.92 | данные отсутствуют                | данные отсутствуют  |
| 2994   | 778530.98  | 1323488.83 | данные отсутствуют                | данные отсутствуют  |
| 2995   | 778529.76  | 1323490.72 | данные отсутствуют                | данные отсутствуют  |
| 2996   | 778527.87  | 1323489.5  | данные отсутствуют                | данные отсутствуют  |
| 2997   | 778529.08  | 1323487.61 | данные отсутствуют                | данные отсутствуют  |
| 2998   | 756566.31  | 1311037.72 | данные отсутствуют                | 0.5   |
| 2999   | 756566.8   | 1311039.91 | данные отсутствуют                | 0.5   |
| 3000   | 756564.6   | 1311040.4  | данные отсутствуют                | 0.5   |

|                               |         |                   |
|-------------------------------|---------|-------------------|
| Государственный регистратор   |         | ФГИС ЕГРН         |
| полное наименование должности | подпись | инициалы, фамилия |

М.П.



Выписка из Единого государственного реестра недвижимости об объекте недвижимости  
Описание местоположения земельного участка

|                                       |                                       |  |                           |
|---------------------------------------|---------------------------------------|--|---------------------------|
| <b>Земельный участок</b>              |                                       |  |                           |
| (вид объекта недвижимости)            |                                       |  |                           |
| Лист № ___ Раздела <b>3.2</b>         | Всего листов раздела <b>3.2</b> : ___ | Всего разделов: ___                              | Всего листов выписки: ___ |
| <b>30.09.2021.№ 99/2021/420876982</b> |                                       |  |                           |
| Кадастровый номер:                    |                                       | <b>02:17:000000:121(единое землепользование)</b> |                           |

| Сведения о характерных точках границы земельного участка |            |            |                                   |   |
|--|------------|------------|-----------------------------------|---|
| Система координат  |            |            |                                   |   |
| Зона №   |            |            |                                   |   |
| Номер точки  | Координаты |            | Описание закрепления на местности | Средняя квадратическая погрешность определения координат характерных точек границ земельного участка, м |
|  | X          | Y          |                                   |   |
| 1  | 2          | 3          | 4                                 | 5   |
| 3001   | 756564.11  | 1311038.2  | данные отсутствуют                | 0.5   |
| 3002   | 756756.16  | 1310996.7  | данные отсутствуют                | 0.5   |
| 3003   | 756756.64  | 1310998.9  | данные отсутствуют                | 0.5   |
| 3004   | 756754.44  | 1310999.38 | данные отсутствуют                | 0.5   |
| 3005   | 756753.96  | 1310997.18 | данные отсутствуют                | 0.5   |
| 3006   | 756378.87  | 1311078.19 | данные отсутствуют                | 0.5   |
| 3007   | 756379.36  | 1311080.39 | данные отсутствуют                | 0.5   |
| 3008   | 756377.16  | 1311080.87 | данные отсутствуют                | 0.5   |
| 3009   | 756376.67  | 1311078.67 | данные отсутствуют                | 0.5   |
| 3010   | 756227.57  | 1311107.67 | данные отсутствуют                | 0.5   |
| 3011   | 756229.34  | 1311115.91 | данные отсутствуют                | 0.5   |
| 3012   | 756221.22  | 1311117.66 | данные отсутствуют                | 0.5   |
| 3013   | 756219.44  | 1311109.42 | данные отсутствуют                | 0.5   |
| 3014   | 761091.68  | 1307379.6  | данные отсутствуют                | 0.5   |
| 3015   | 761091.24  | 1307381.81 | данные отсутствуют                | 0.5   |

|                               |         |                   |
|-------------------------------|---------|-------------------|
| Государственный регистратор   |         | ФГИС ЕГРН         |
| полное наименование должности | подпись | инициалы, фамилия |

М.П.

Выписка из Единого государственного реестра недвижимости об объекте недвижимости  
Описание местоположения земельного участка

|                                       |                                       |  |                           |
|---------------------------------------|---------------------------------------|--|---------------------------|
| <b>Земельный участок</b>              |                                       |  |                           |
| (вид объекта недвижимости)            |                                       |  |                           |
| Лист № ___ Раздела <b>3.2</b>         | Всего листов раздела <b>3.2</b> : ___ | Всего разделов: ___                              | Всего листов выписки: ___ |
| <b>30.09.2021.№ 99/2021/420876982</b> |                                       |  |                           |
| Кадастровый номер:                    |                                       | <b>02:17:000000:121(единое землепользование)</b> |                           |

| Сведения о характерных точках границы земельного участка |            |            |                                   |   |
|--|------------|------------|-----------------------------------|---|
| Система координат  |            |            |                                   |   |
| Зона №   |            |            |                                   |   |
| Номер точки  | Координаты |            | Описание закрепления на местности | Средняя квадратическая погрешность определения координат характерных точек границ земельного участка, м |
|  | X          | Y          |                                   |   |
| 1  | 2          | 3          | 4                                 | 5   |
| 3016   | 761089.03  | 1307381.37 | данные отсутствуют                | 0.5   |
| 3017   | 761089.47  | 1307379.16 | данные отсутствуют                | 0.5   |
| 3018   | 761127.91  | 1307208.82 | данные отсутствуют                | 0.5   |
| 3019   | 761127.47  | 1307211.02 | данные отсутствуют                | 0.5   |
| 3020   | 761125.26  | 1307210.59 | данные отсутствуют                | 0.5   |
| 3021   | 761125.7   | 1307208.37 | данные отсутствуют                | 0.5   |
| 3022   | 758775.24  | 1310561.87 | данные отсутствуют                | 0.5   |
| 3023   | 758775.72  | 1310564.07 | данные отсутствуют                | 0.5   |
| 3024   | 758773.53  | 1310564.55 | данные отсутствуют                | 0.5   |
| 3025   | 758773.04  | 1310562.35 | данные отсутствуют                | 0.5   |
| 3026   | 757041.69  | 1310934.89 | данные отсутствуют                | 0.5   |
| 3027   | 757042.17  | 1310937.08 | данные отсутствуют                | 0.5   |
| 3028   | 757039.98  | 1310937.57 | данные отсутствуют                | 0.5   |
| 3029   | 757039.49  | 1310935.36 | данные отсутствуют                | 0.5   |
| 3030   | 756915.13  | 1310962.29 | данные отсутствуют                | 0.5   |

|                               |         |                   |
|-------------------------------|---------|-------------------|
| Государственный регистратор   |         | ФГИС ЕГРН         |
| полное наименование должности | подпись | инициалы, фамилия |

М.П.

|                                       |                    |  |                     |
|---------------------------------------|--------------------|--|---------------------|
| <b>Земельный участок</b>              |                    |  |                     |
| (вид объекта недвижимости)            |                    |  |                     |
| Лист № ___                            | Раздела <b>3.2</b> | Всего листов раздела <b>3.2</b> : ___            | Всего разделов: ___ |
| Всего листов выписки: ___             |                    |  |                     |
| <b>30.09.2021 № 99/2021/420876982</b> |                    |  |                     |
| Кадастровый номер:                    |                    | <b>02:17:000000:121(единое землепользование)</b> |                     |

| Сведения о характерных точках границы земельного участка |            |            |                                   |   |
|--|------------|------------|-----------------------------------|---|
| Система координат  |            |            |                                   |   |
| Зона №   |            |            |                                   |   |
| Номер точки  | Координаты |            | Описание закрепления на местности | Средняя квадратическая погрешность определения координат характерных точек границ земельного участка, м |
|  | X          | Y          |                                   |   |
| 1  | 2          | 3          | 4                                 | 5   |
| 3031   | 756915.62  | 1310964.49 | данные отсутствуют                | 0.5   |
| 3032   | 756913.42  | 1310964.97 | данные отсутствуют                | 0.5   |
| 3033   | 756912.94  | 1310962.77 | данные отсутствуют                | 0.5   |
| 3034   | 758636.46  | 1310591.79 | данные отсутствуют                | 0.5   |
| 3035   | 758636.94  | 1310593.99 | данные отсутствуют                | 0.5   |
| 3036   | 758634.75  | 1310594.47 | данные отсутствуют                | 0.5   |
| 3037   | 758634.26  | 1310592.27 | данные отсутствуют                | 0.5   |
| 3038   | 780076.91  | 1323128.53 | данные отсутствуют                | 0.5   |
| 3039   | 780078.81  | 1323129.74 | данные отсутствуют                | 0.5   |
| 3040   | 780077.6   | 1323131.64 | данные отсутствуют                | 0.5   |
| 3041   | 780075.7   | 1323130.43 | данные отсутствуют                | 0.5   |
| 3042   | 779902.49  | 1323401.6  | данные отсутствуют                | 0.5   |
| 3043   | 779904.39  | 1323402.81 | данные отсутствуют                | 0.5   |
| 3044   | 779903.18  | 1323404.7  | данные отсутствуют                | 0.5   |
| 3045   | 779901.28  | 1323403.49 | данные отсутствуют                | 0.5   |

|                               |         |                   |
|-------------------------------|---------|-------------------|
| Государственный регистратор   |         | ФГИС ЕГРН         |
| полное наименование должности | подпись | инициалы, фамилия |

М.П.

Раздел 3.2

Выписка из Единого государственного реестра недвижимости об объекте недвижимости  
Описание местоположения земельного участка

|                                       |                    |  |                     |
|---------------------------------------|--------------------|--|---------------------|
| <b>Земельный участок</b>              |                    |  |                     |
| (вид объекта недвижимости)            |                    |  |                     |
| Лист № ___                            | Раздела <b>3.2</b> | Всего листов раздела <b>3.2</b> : ___            | Всего разделов: ___ |
| Всего листов выписки: ___             |                    |  |                     |
| <b>30.09.2021 № 99/2021/420876982</b> |                    |  |                     |
| Кадастровый номер:                    |                    | <b>02:17:000000:121(единое землепользование)</b> |                     |

| Сведения о характерных точках границы земельного участка |            |            |                                   |   |
|--|------------|------------|-----------------------------------|---|
| Система координат  |            |            |                                   |   |
| Зона №   |            |            |                                   |   |
| Номер точки  | Координаты |            | Описание закрепления на местности | Средняя квадратическая погрешность определения координат характерных точек границ земельного участка, м |
|  | X          | Y          |                                   |   |
| 1  | 2          | 3          | 4                                 | 5   |
| 3046   | 779653.64  | 1323794.86 | данные отсутствуют                | 0.5   |
| 3047   | 779659.76  | 1323795.63 | данные отсутствуют                | 0.5   |
| 3048   | 779659.51  | 1323797.61 | данные отсутствуют                | 0.5   |
| 3049   | 779653.13  | 1323796.82 | данные отсутствуют                | 0.5   |
| 3050   | 779648.22  | 1323802.24 | данные отсутствуют                | 0.5   |
| 3051   | 779646.73  | 1323800.9  | данные отсутствуют                | 0.5   |
| 3052   | 779651.69  | 1323795.43 | данные отсутствуют                | 0.5   |
| 3053   | 779650.87  | 1323788.56 | данные отсутствуют                | 0.5   |
| 3054   | 779652.85  | 1323788.32 | данные отсутствуют                | 0.5   |
| 3055   | 779967.06  | 1323304.74 | данные отсутствуют                | 0.5   |
| 3056   | 779965.85  | 1323306.64 | данные отсутствуют                | 0.5   |
| 3057   | 779963.95  | 1323305.43 | данные отсутствуют                | 0.5   |
| 3058   | 779965.16  | 1323303.53 | данные отсутствуют                | 0.5   |
| 3059   | 779836.49  | 1323509.13 | данные отсутствуют                | 0.5   |
| 3060   | 779835.28  | 1323511.03 | данные отсутствуют                | 0.5   |

|                               |         |                   |
|-------------------------------|---------|-------------------|
| Государственный регистратор   |         | ФГИС ЕГРН         |
| полное наименование должности | подпись | инициалы, фамилия |

М.П.

Выписка из Единого государственного реестра недвижимости об объекте недвижимости  
Описание местоположения земельного участка

|                                       |                                       |  |                           |
|---------------------------------------|---------------------------------------|--|---------------------------|
| <b>Земельный участок</b>              |                                       |  |                           |
| (вид объекта недвижимости)            |                                       |  |                           |
| Лист № ___ Раздела <b>3.2</b>         | Всего листов раздела <b>3.2</b> : ___ | Всего разделов: ___                              | Всего листов выписки: ___ |
| <b>30.09.2021.№ 99/2021/420876982</b> |                                       |  |                           |
| Кадастровый номер:                    |                                       | <b>02:17:000000:121(единое землепользование)</b> |                           |

| Сведения о характерных точках границы земельного участка |            |            |                                   |   |
|--|------------|------------|-----------------------------------|---|
| Система координат  |            |            |                                   |   |
| Зона №   |            |            |                                   |   |
| Номер точки  | Координаты |            | Описание закрепления на местности | Средняя квадратическая погрешность определения координат характерных точек границ земельного участка, м |
|  | X          | Y          |                                   |   |
| 1  | 2          | 3          | 4                                 | 5   |
| 3061   | 779833.38  | 1323509.82 | данные отсутствуют                | 0.5   |
| 3062   | 779834.59  | 1323507.92 | данные отсутствуют                | 0.5   |
| 3063   | 780324.67  | 1322744.82 | данные отсутствуют                | 0.5   |
| 3064   | 780323.46  | 1322746.71 | данные отсутствуют                | 0.5   |
| 3065   | 780321.56  | 1322745.5  | данные отсутствуют                | 0.5   |
| 3066   | 780322.77  | 1322743.61 | данные отсутствуют                | 0.5   |
| 3067   | 780882.67  | 1320080.19 | данные отсутствуют                | данные отсутствуют  |
| 3068   | 780884.73  | 1320084.58 | данные отсутствуют                | данные отсутствуют  |
| 3069   | 780880.36  | 1320086.64 | данные отсутствуют                | данные отсутствуют  |
| 3070   | 780878.3   | 1320082.25 | данные отсутствуют                | данные отсутствуют  |
| 3071   | 780022.79  | 1323217.37 | данные отсутствуют                | 0.5   |
| 3072   | 780021.58  | 1323219.27 | данные отсутствуют                | 0.5   |
| 3073   | 780019.68  | 1323218.06 | данные отсутствуют                | 0.5   |
| 3074   | 780020.89  | 1323216.16 | данные отсутствуют                | 0.5   |
| 3075   | 780440.59  | 1320314.03 | данные отсутствуют                | данные отсутствуют  |

|                               |         |                   |
|-------------------------------|---------|-------------------|
| Государственный регистратор   |         | ФГИС ЕГРН         |
| полное наименование должности | подпись | инициалы, фамилия |

М.П.

Раздел 3.2

Выписка из Единого государственного реестра недвижимости об объекте недвижимости  
Описание местоположения земельного участка

|                                       |                                       |  |                           |
|---------------------------------------|---------------------------------------|--|---------------------------|
| <b>Земельный участок</b>              |                                       |  |                           |
| (вид объекта недвижимости)            |                                       |  |                           |
| Лист № ___ Раздела <b>3.2</b>         | Всего листов раздела <b>3.2</b> : ___ | Всего разделов: ___                              | Всего листов выписки: ___ |
| <b>30.09.2021.№ 99/2021/420876982</b> |                                       |  |                           |
| Кадастровый номер:                    |                                       | <b>02:17:000000:121(единое землепользование)</b> |                           |

| Сведения о характерных точках границы земельного участка |            |            |                                   |   |
|--|------------|------------|-----------------------------------|---|
| Система координат  |            |            |                                   |   |
| Зона №   |            |            |                                   |   |
| Номер точки  | Координаты |            | Описание закрепления на местности | Средняя квадратическая погрешность определения координат характерных точек границ земельного участка, м |
|  | X          | Y          |                                   |   |
| 1  | 2          | 3          | 4                                 | 5   |
| 3076   | 780441.64  | 1320316.02 | данные отсутствуют                | данные отсутствуют  |
| 3077   | 780439.64  | 1320317.07 | данные отсутствуют                | данные отсутствуют  |
| 3078   | 780438.6   | 1320315.07 | данные отсутствуют                | данные отсутствуют  |
| 3079   | 779782.8   | 1323593.11 | данные отсутствуют                | 0.5   |
| 3080   | 779781.59  | 1323595.01 | данные отсутствуют                | 0.5   |
| 3081   | 779779.7   | 1323593.8  | данные отсутствуют                | 0.5   |
| 3082   | 779780.91  | 1323591.9  | данные отсутствуют                | 0.5   |
| 3083   | 780270.01  | 1322830.62 | данные отсутствуют                | 0.5   |
| 3084   | 780268.8   | 1322832.52 | данные отсутствуют                | 0.5   |
| 3085   | 780266.9   | 1322831.31 | данные отсутствуют                | 0.5   |
| 3086   | 780268.11  | 1322829.41 | данные отсутствуют                | 0.5   |
| 3087   | 780734.57  | 1320159.35 | данные отсутствуют                | данные отсутствуют  |
| 3088   | 780735.61  | 1320161.34 | данные отсутствуют                | данные отсутствуют  |
| 3089   | 780733.62  | 1320162.39 | данные отсутствуют                | данные отсутствуют  |
| 3090   | 780732.58  | 1320160.39 | данные отсутствуют                | данные отсутствуют  |

|                               |         |                   |
|-------------------------------|---------|-------------------|
| Государственный регистратор   |         | ФГИС ЕГРН         |
| полное наименование должности | подпись | инициалы, фамилия |

М.П.

Выписка из Единого государственного реестра недвижимости об объекте недвижимости  
Описание местоположения земельного участка

|   |                                       |  |                           |
|---|---------------------------------------|--|---------------------------|
| <b>Земельный участок</b>                  |                                       |  |                           |
| <small>(вид объекта недвижимости)</small> |                                       |  |                           |
| Лист № ___ Раздела <b>3.2</b>             | Всего листов раздела <b>3.2</b> : ___ | Всего разделов: ___                              | Всего листов выписки: ___ |
| <b>30.09.2021 № 99/2021/420876982</b>     |                                       |  |                           |
| Кадастровый номер:                        |                                       | <b>02:17:000000:121(единое землепользование)</b> |                           |

| Сведения о характерных точках границы земельного участка |            |            |                                   |   |
|--|------------|------------|-----------------------------------|---|
| Система координат  |            |            |                                   |   |
| Зона №   |            |            |                                   |   |
| Номер точки  | Координаты |            | Описание закрепления на местности | Средняя квадратическая погрешность определения координат характерных точек границ земельного участка, м |
|  | X          | Y          |                                   |   |
| 1  | 2          | 3          | 4                                 | 5   |
| 3091   | 780202.22  | 1322932.33 | данные отсутствуют                | 0.5   |
| 3092   | 780204.11  | 1322933.54 | данные отсутствуют                | 0.5   |
| 3093   | 780202.9   | 1322935.44 | данные отсутствуют                | 0.5   |
| 3094   | 780201.01  | 1322934.22 | данные отсутствуют                | 0.5   |
| 3095   | 780146.77  | 1323023.37 | данные отсутствуют                | 0.5   |
| 3096   | 780145.56  | 1323025.27 | данные отсутствуют                | 0.5   |
| 3097   | 780143.66  | 1323024.06 | данные отсутствуют                | 0.5   |
| 3098   | 780144.87  | 1323022.16 | данные отсутствуют                | 0.5   |
| 3099   | 780596.21  | 1320232.14 | данные отсутствуют                | данные отсутствуют  |
| 3100   | 780597.25  | 1320234.13 | данные отсутствуют                | данные отсутствуют  |
| 3101   | 780595.26  | 1320235.18 | данные отсутствуют                | данные отсутствуют  |
| 3102   | 780594.21  | 1320233.18 | данные отсутствуют                | данные отсутствуют  |
| 3103   | 779708.9   | 1323705.19 | данные отсутствуют                | 0.5   |
| 3104   | 779710.8   | 1323706.4  | данные отсутствуют                | 0.5   |
| 3105   | 779709.59  | 1323708.3  | данные отсутствуют                | 0.5   |

|                               |         |                   |
|-------------------------------|---------|-------------------|
| Государственный регистратор   |         | ФГИС ЕГРН         |
| полное наименование должности | подпись | инициалы, фамилия |

М.П.

Раздел 3.2

Выписка из Единого государственного реестра недвижимости об объекте недвижимости  
Описание местоположения земельного участка

|   |                                       |  |                           |
|---|---------------------------------------|--|---------------------------|
| <b>Земельный участок</b>                  |                                       |  |                           |
| <small>(вид объекта недвижимости)</small> |                                       |  |                           |
| Лист № ___ Раздела <b>3.2</b>             | Всего листов раздела <b>3.2</b> : ___ | Всего разделов: ___                              | Всего листов выписки: ___ |
| <b>30.09.2021 № 99/2021/420876982</b>     |                                       |  |                           |
| Кадастровый номер:                        |                                       | <b>02:17:000000:121(единое землепользование)</b> |                           |

| Сведения о характерных точках границы земельного участка |            |            |                                   |   |
|--|------------|------------|-----------------------------------|---|
| Система координат  |            |            |                                   |   |
| Зона №   |            |            |                                   |   |
| Номер точки  | Координаты |            | Описание закрепления на местности | Средняя квадратическая погрешность определения координат характерных точек границ земельного участка, м |
|  | X          | Y          |                                   |   |
| 1  | 2          | 3          | 4                                 | 5   |
| 3106   | 779707.69  | 1323707.09 | данные отсутствуют                | 0.5   |
| 3107   | 761055.3   | 1307549.84 | данные отсутствуют                | 0.5   |
| 3108   | 761054.86  | 1307552.04 | данные отсутствуют                | 0.5   |
| 3109   | 761052.65  | 1307551.6  | данные отсутствуют                | 0.5   |
| 3110   | 761053.09  | 1307549.39 | данные отсутствуют                | 0.5   |
| 3111   | 761019.58  | 1307716.85 | данные отсутствуют                | 0.5   |
| 3112   | 761019.14  | 1307719.06 | данные отсутствуют                | 0.5   |
| 3113   | 761016.93  | 1307718.62 | данные отсутствуют                | 0.5   |
| 3114   | 761017.37  | 1307716.41 | данные отсутствуют                | 0.5   |
| 3115   | 760982.52  | 1307890.68 | данные отсутствуют                | 0.5   |
| 3116   | 760982.09  | 1307892.88 | данные отсутствуют                | 0.5   |
| 3117   | 760979.88  | 1307892.45 | данные отсутствуют                | 0.5   |
| 3118   | 760980.32  | 1307890.23 | данные отсутствуют                | 0.5   |
| 3119   | 760657.66  | 1309086.21 | данные отсутствуют                | 0.5   |
| 3120   | 760656.91  | 1309088.34 | данные отсутствуют                | 0.5   |

|                               |         |                   |
|-------------------------------|---------|-------------------|
| Государственный регистратор   |         | ФГИС ЕГРН         |
| полное наименование должности | подпись | инициалы, фамилия |

М.П.

Выписка из Единого государственного реестра недвижимости об объекте недвижимости  
Описание местоположения земельного участка

|                                       |                                       |  |                           |
|---------------------------------------|---------------------------------------|--|---------------------------|
| <b>Земельный участок</b>              |                                       |  |                           |
| (вид объекта недвижимости)            |                                       |  |                           |
| Лист № ___ Раздела <b>3.2</b>         | Всего листов раздела <b>3.2</b> : ___ | Всего разделов: ___                              | Всего листов выписки: ___ |
| <b>30.09.2021.№ 99/2021/420876982</b> |                                       |  |                           |
| Кадастровый номер:                    |                                       | <b>02:17:000000:121(единое землепользование)</b> |                           |

| Сведения о характерных точках границы земельного участка |            |            |                                   |   |
|--|------------|------------|-----------------------------------|---|
| Система координат  |            |            |                                   |   |
| Зона №   |            |            |                                   |   |
| Номер точки  | Координаты |            | Описание закрепления на местности | Средняя квадратическая погрешность определения координат характерных точек границ земельного участка, м |
|  | X          | Y          |                                   |   |
| 1  | 2          | 3          | 4                                 | 5   |
| 3121   | 760654.79  | 1309087.59 | данные отсутствуют                | 0.5   |
| 3122   | 760655.53  | 1309085.47 | данные отсутствуют                | 0.5   |
| 3123   | 761621.14  | 1304895.83 | данные отсутствуют                | 0.5   |
| 3124   | 761620.7   | 1304898.04 | данные отсутствуют                | 0.5   |
| 3125   | 761618.49  | 1304897.6  | данные отсутствуют                | 0.5   |
| 3126   | 761618.93  | 1304895.39 | данные отсутствуют                | 0.5   |
| 3127   | 760840.03  | 1308578.53 | данные отсутствуют                | 0.5   |
| 3128   | 760838.05  | 1308586.61 | данные отсутствуют                | 0.5   |
| 3129   | 760829.61  | 1308584.54 | данные отсутствуют                | 0.5   |
| 3130   | 760831.6   | 1308576.45 | данные отсутствуют                | 0.5   |
| 3131   | 761389.33  | 1305984.99 | данные отсутствуют                | 0.5   |
| 3132   | 761388.89  | 1305987.2  | данные отсутствуют                | 0.5   |
| 3133   | 761386.69  | 1305986.76 | данные отсутствуют                | 0.5   |
| 3134   | 761387.13  | 1305984.55 | данные отсутствуют                | 0.5   |
| 3135   | 759420.92  | 1310422.56 | данные отсутствуют                | 0.5   |

|                               |         |                   |
|-------------------------------|---------|-------------------|
| Государственный регистратор   |         | ФГИС ЕГРН         |
| полное наименование должности | подпись | инициалы, фамилия |

М.П.

Выписка из Единого государственного реестра недвижимости об объекте недвижимости  
Описание местоположения земельного участка

|                                       |                                       |  |                           |
|---------------------------------------|---------------------------------------|--|---------------------------|
| <b>Земельный участок</b>              |                                       |  |                           |
| (вид объекта недвижимости)            |                                       |  |                           |
| Лист № ___ Раздела <b>3.2</b>         | Всего листов раздела <b>3.2</b> : ___ | Всего разделов: ___                              | Всего листов выписки: ___ |
| <b>30.09.2021.№ 99/2021/420876982</b> |                                       |  |                           |
| Кадастровый номер:                    |                                       | <b>02:17:000000:121(единое землепользование)</b> |                           |

| Сведения о характерных точках границы земельного участка |            |            |                                   |   |
|--|------------|------------|-----------------------------------|---|
| Система координат  |            |            |                                   |   |
| Зона №   |            |            |                                   |   |
| Номер точки  | Координаты |            | Описание закрепления на местности | Средняя квадратическая погрешность определения координат характерных точек границ земельного участка, м |
|  | X          | Y          |                                   |   |
| 1  | 2          | 3          | 4                                 | 5   |
| 3136   | 759421.41  | 1310424.76 | данные отсутствуют                | 0.5   |
| 3137   | 759419.21  | 1310425.24 | данные отсутствуют                | 0.5   |
| 3138   | 759418.72  | 1310423.04 | данные отсутствуют                | 0.5   |
| 3139   | 760873.21  | 1308406.72 | данные отсутствуют                | 0.5   |
| 3140   | 760872.77  | 1308408.93 | данные отсутствуют                | 0.5   |
| 3141   | 760870.57  | 1308408.49 | данные отсутствуют                | 0.5   |
| 3142   | 760871.01  | 1308406.28 | данные отсутствуют                | 0.5   |
| 3143   | 761427.87  | 1305803.93 | данные отсутствуют                | 0.5   |
| 3144   | 761427.43  | 1305806.14 | данные отсутствуют                | 0.5   |
| 3145   | 761425.23  | 1305805.7  | данные отсутствуют                | 0.5   |
| 3146   | 761425.66  | 1305803.49 | данные отсутствуют                | 0.5   |
| 3147   | 760943.81  | 1308061.52 | данные отсутствуют                | 0.5   |
| 3148   | 760946.02  | 1308061.97 | данные отсутствуют                | 0.5   |
| 3149   | 760945.58  | 1308064.17 | данные отсутствуют                | 0.5   |
| 3150   | 760943.37  | 1308063.74 | данные отсутствуют                | 0.5   |

|                               |         |                   |
|-------------------------------|---------|-------------------|
| Государственный регистратор   |         | ФГИС ЕГРН         |
| полное наименование должности | подпись | инициалы, фамилия |

М.П.

Выписка из Единого государственного реестра недвижимости об объекте недвижимости  
Описание местоположения земельного участка

|   |                    |  |                     |
|---|--------------------|--|---------------------|
| <b>Земельный участок</b>                  |                    |  |                     |
| <small>(вид объекта недвижимости)</small> |                    |  |                     |
| Лист № ___                                | Раздела <b>3.2</b> | Всего листов раздела <b>3.2</b> : ___            | Всего разделов: ___ |
| Всего листов выписки: ___                 |                    |  |                     |
| <b>30.09.2021 № 99/2021/420876982</b>     |                    |  |                     |
| Кадастровый номер:                        |                    | <b>02:17:000000:121(единое землепользование)</b> |                     |

| Сведения о характерных точках границы земельного участка |            |            |                                   |   |
|--|------------|------------|-----------------------------------|---|
| Система координат  |            |            |                                   |   |
| Зона №   |            |            |                                   |   |
| Номер точки  | Координаты |            | Описание закрепления на местности | Средняя квадратическая погрешность определения координат характерных точек границ земельного участка, м |
|  | X          | Y          |                                   |   |
| 1  | 2          | 3          | 4                                 | 5   |
| 3151   | 761543.49  | 1305261.03 | данные отсутствуют                | 0.5   |
| 3152   | 761543.05  | 1305263.24 | данные отсутствуют                | 0.5   |
| 3153   | 761540.85  | 1305262.8  | данные отсутствуют                | 0.5   |
| 3154   | 761541.29  | 1305260.59 | данные отсутствуют                | 0.5   |
| 3155   | 760600.56  | 1309247.91 | данные отсутствуют                | 0.5   |
| 3156   | 760599.82  | 1309250.04 | данные отсутствуют                | 0.5   |
| 3157   | 760597.69  | 1309249.3  | данные отсутствуют                | 0.5   |
| 3158   | 760598.44  | 1309247.17 | данные отсутствуют                | 0.5   |
| 3159   | 760718.04  | 1308915.3  | данные отсутствуют                | 0.5   |
| 3160   | 760717.29  | 1308917.42 | данные отсутствуют                | 0.5   |
| 3161   | 760715.17  | 1308916.68 | данные отсутствуют                | 0.5   |
| 3162   | 760715.91  | 1308914.55 | данные отсутствуют                | 0.5   |
| 3163   | 761466.39  | 1305623.04 | данные отсутствуют                | 0.5   |
| 3164   | 761465.95  | 1305625.25 | данные отсутствуют                | 0.5   |
| 3165   | 761463.75  | 1305624.81 | данные отсутствуют                | 0.5   |

|                               |         |                   |
|-------------------------------|---------|-------------------|
| Государственный регистратор   |         | ФГИС ЕГРН         |
| полное наименование должности | подпись | инициалы, фамилия |

М.П.

Раздел 3.2

Выписка из Единого государственного реестра недвижимости об объекте недвижимости  
Описание местоположения земельного участка

|   |                    |  |                     |
|---|--------------------|--|---------------------|
| <b>Земельный участок</b>                  |                    |  |                     |
| <small>(вид объекта недвижимости)</small> |                    |  |                     |
| Лист № ___                                | Раздела <b>3.2</b> | Всего листов раздела <b>3.2</b> : ___            | Всего разделов: ___ |
| Всего листов выписки: ___                 |                    |  |                     |
| <b>30.09.2021 № 99/2021/420876982</b>     |                    |  |                     |
| Кадастровый номер:                        |                    | <b>02:17:000000:121(единое землепользование)</b> |                     |

| Сведения о характерных точках границы земельного участка |            |            |                                   |   |
|--|------------|------------|-----------------------------------|---|
| Система координат  |            |            |                                   |   |
| Зона №   |            |            |                                   |   |
| Номер точки  | Координаты |            | Описание закрепления на местности | Средняя квадратическая погрешность определения координат характерных точек границ земельного участка, м |
|  | X          | Y          |                                   |   |
| 1  | 2          | 3          | 4                                 | 5   |
| 3166   | 761464.19  | 1305622.6  | данные отсутствуют                | 0.5   |
| 3167   | 760776.99  | 1308748.53 | данные отсутствуют                | 0.5   |
| 3168   | 760776.25  | 1308750.65 | данные отсутствуют                | 0.5   |
| 3169   | 760774.13  | 1308749.91 | данные отсутствуют                | 0.5   |
| 3170   | 760774.87  | 1308747.78 | данные отсутствуют                | 0.5   |
| 3171   | 760414.65  | 1309774.64 | данные отсутствуют                | 0.5   |
| 3172   | 760413.91  | 1309776.76 | данные отсутствуют                | 0.5   |
| 3173   | 760411.78  | 1309776.02 | данные отсутствуют                | 0.5   |
| 3174   | 760412.53  | 1309773.89 | данные отсутствуют                | 0.5   |
| 3175   | 760482.89  | 1309581.2  | данные отсутствуют                | 0.5   |
| 3176   | 760482.15  | 1309583.32 | данные отсутствуют                | 0.5   |
| 3177   | 760480.02  | 1309582.58 | данные отсутствуют                | 0.5   |
| 3178   | 760480.77  | 1309580.45 | данные отсутствуют                | 0.5   |
| 3179   | 760542.06  | 1309413.45 | данные отсутствуют                | 0.5   |
| 3180   | 760541.32  | 1309415.58 | данные отсутствуют                | 0.5   |

|                               |         |                   |
|-------------------------------|---------|-------------------|
| Государственный регистратор   |         | ФГИС ЕГРН         |
| полное наименование должности | подпись | инициалы, фамилия |

М.П.

Выписка из Единого государственного реестра недвижимости об объекте недвижимости  
Описание местоположения земельного участка

|                                       |                                       |  |                           |
|---------------------------------------|---------------------------------------|--|---------------------------|
| <b>Земельный участок</b>              |                                       |  |                           |
| (вид объекта недвижимости)            |                                       |  |                           |
| Лист № ___ Раздела <b>3.2</b>         | Всего листов раздела <b>3.2</b> : ___ | Всего разделов: ___                              | Всего листов выписки: ___ |
| <b>30.09.2021.№ 99/2021/420876982</b> |                                       |  |                           |
| Кадастровый номер:                    |                                       | <b>02:17:000000:121(единое землепользование)</b> |                           |

| Сведения о характерных точках границы земельного участка |            |            |                                   |   |
|--|------------|------------|-----------------------------------|---|
| Система координат  |            |            |                                   |   |
| Зона №   |            |            |                                   |   |
| Номер точки  | Координаты |            | Описание закрепления на местности | Средняя квадратическая погрешность определения координат характерных точек границ земельного участка, м |
|  | X          | Y          |                                   |   |
| 1  | 2          | 3          | 4                                 | 5   |
| 3181   | 760539.2   | 1309414.84 | данные отсутствуют                | 0.5   |
| 3182   | 760539.94  | 1309412.71 | данные отсутствуют                | 0.5   |
| 3183   | 761656.23  | 1304730.78 | данные отсутствуют                | 0.5   |
| 3184   | 761655.8   | 1304732.98 | данные отсутствуют                | 0.5   |
| 3185   | 761653.59  | 1304732.55 | данные отсутствуют                | 0.5   |
| 3186   | 761654.03  | 1304730.33 | данные отсутствуют                | 0.5   |
| 3187   | 759638.14  | 1310375.7  | данные отсутствуют                | 0.5   |
| 3188   | 759638.62  | 1310377.89 | данные отсутствуют                | 0.5   |
| 3189   | 759636.43  | 1310378.38 | данные отсутствуют                | 0.5   |
| 3190   | 759635.94  | 1310376.17 | данные отсутствуют                | 0.5   |
| 3191   | 761504.96  | 1305441.97 | данные отсутствуют                | 0.5   |
| 3192   | 761504.53  | 1305444.18 | данные отсутствуют                | 0.5   |
| 3193   | 761502.32  | 1305443.74 | данные отсутствуют                | 0.5   |
| 3194   | 761502.76  | 1305441.53 | данные отсутствуют                | 0.5   |
| 3195   | 760909.69  | 1308233.9  | данные отсутствуют                | 0.5   |

|                               |         |                   |
|-------------------------------|---------|-------------------|
| Государственный регистратор   |         | ФГИС ЕГРН         |
| полное наименование должности | подпись | инициалы, фамилия |

М.П.

Выписка из Единого государственного реестра недвижимости об объекте недвижимости  
Описание местоположения земельного участка

|                                       |                                       |  |                           |
|---------------------------------------|---------------------------------------|--|---------------------------|
| <b>Земельный участок</b>              |                                       |  |                           |
| (вид объекта недвижимости)            |                                       |  |                           |
| Лист № ___ Раздела <b>3.2</b>         | Всего листов раздела <b>3.2</b> : ___ | Всего разделов: ___                              | Всего листов выписки: ___ |
| <b>30.09.2021.№ 99/2021/420876982</b> |                                       |  |                           |
| Кадастровый номер:                    |                                       | <b>02:17:000000:121(единое землепользование)</b> |                           |

| Сведения о характерных точках границы земельного участка |            |            |                                   |   |
|--|------------|------------|-----------------------------------|---|
| Система координат  |            |            |                                   |   |
| Зона №   |            |            |                                   |   |
| Номер точки  | Координаты |            | Описание закрепления на местности | Средняя квадратическая погрешность определения координат характерных точек границ земельного участка, м |
|  | X          | Y          |                                   |   |
| 1  | 2          | 3          | 4                                 | 5   |
| 3196   | 760909.26  | 1308236.1  | данные отсутствуют                | 0.5   |
| 3197   | 760907.05  | 1308235.66 | данные отсутствуют                | 0.5   |
| 3198   | 760907.49  | 1308233.45 | данные отсутствуют                | 0.5   |
| 3199   | 761579.66  | 1305090.91 | данные отсутствуют                | 0.5   |
| 3200   | 761579.22  | 1305093.12 | данные отсутствуют                | 0.5   |
| 3201   | 761577.01  | 1305092.68 | данные отсутствуют                | 0.5   |
| 3202   | 761577.45  | 1305090.47 | данные отсутствуют                | 0.5   |
| 3203   | 760379.13  | 1309875.39 | данные отсутствуют                | 0.5   |
| 3204   | 760378.39  | 1309877.51 | данные отсутствуют                | 0.5   |
| 3205   | 760376.27  | 1309876.77 | данные отсутствуют                | 0.5   |
| 3206   | 760377.01  | 1309874.64 | данные отсутствуют                | 0.5   |
| 3207   | 754550.57  | 1311294.46 | данные отсутствуют                | 0.5   |
| 3208   | 754549.07  | 1311296.13 | данные отсутствуют                | 0.5   |
| 3209   | 754547.39  | 1311294.62 | данные отсутствуют                | 0.5   |
| 3210   | 754548.9   | 1311292.96 | данные отсутствуют                | 0.5   |

|                               |         |                   |
|-------------------------------|---------|-------------------|
| Государственный регистратор   |         | ФГИС ЕГРН         |
| полное наименование должности | подпись | инициалы, фамилия |

М.П.

|                                       |                    |  |                     |
|---------------------------------------|--------------------|--|---------------------|
| <b>Земельный участок</b>              |                    |  |                     |
| (вид объекта недвижимости)            |                    |  |                     |
| Лист № ___                            | Раздела <b>3.2</b> | Всего листов раздела <b>3.2</b> : ___            | Всего разделов: ___ |
| Всего листов выписки: ___             |                    |  |                     |
| <b>30.09.2021 № 99/2021/420876982</b> |                    |  |                     |
| Кадастровый номер:                    |                    | <b>02:17:000000:121(единое землепользование)</b> |                     |

| Сведения о характерных точках границы земельного участка |            |            |                                   |   |
|--|------------|------------|-----------------------------------|---|
| Система координат  |            |            |                                   |   |
| Зона №   |            |            |                                   |   |
| Номер точки  | Координаты |            | Описание закрепления на местности | Средняя квадратическая погрешность определения координат характерных точек границ земельного участка, м |
|  | X          | Y          |                                   |   |
| 1  | 2          | 3          | 4                                 | 5   |
| 3211   | 754817.53  | 1311375.51 | данные отсутствуют                | 0.5   |
| 3212   | 754817.97  | 1311377.72 | данные отсутствуют                | 0.5   |
| 3213   | 754815.77  | 1311378.16 | данные отсутствуют                | 0.5   |
| 3214   | 754815.33  | 1311375.95 | данные отсутствуют                | 0.5   |
| 3215   | 755607.76  | 1311227.17 | данные отсутствуют                | 0.5   |
| 3216   | 755608.2   | 1311229.38 | данные отсутствуют                | 0.5   |
| 3217   | 755605.99  | 1311229.82 | данные отсутствуют                | 0.5   |
| 3218   | 755605.55  | 1311227.61 | данные отсутствуют                | 0.5   |
| 3219   | 759198.9   | 1310470.47 | данные отсутствуют                | 0.5   |
| 3220   | 759199.38  | 1310472.66 | данные отсутствуют                | 0.5   |
| 3221   | 759197.18  | 1310473.15 | данные отсутствуют                | 0.5   |
| 3222   | 759196.7   | 1310470.95 | данные отсутствуют                | 0.5   |
| 3223   | 759042.28  | 1310504.24 | данные отсутствуют                | 0.5   |
| 3224   | 759042.77  | 1310506.43 | данные отсутствуют                | 0.5   |
| 3225   | 759040.57  | 1310506.92 | данные отсутствуют                | 0.5   |

|                               |         |                   |
|-------------------------------|---------|-------------------|
| Государственный регистратор   |         | ФГИС ЕГРН         |
| полное наименование должности | подпись | инициалы, фамилия |

М.П.

Раздел 3.2

|                                       |                    |  |                     |
|---------------------------------------|--------------------|--|---------------------|
| <b>Земельный участок</b>              |                    |  |                     |
| (вид объекта недвижимости)            |                    |  |                     |
| Лист № ___                            | Раздела <b>3.2</b> | Всего листов раздела <b>3.2</b> : ___            | Всего разделов: ___ |
| Всего листов выписки: ___             |                    |  |                     |
| <b>30.09.2021 № 99/2021/420876982</b> |                    |  |                     |
| Кадастровый номер:                    |                    | <b>02:17:000000:121(единое землепользование)</b> |                     |

| Сведения о характерных точках границы земельного участка |            |            |                                   |   |
|--|------------|------------|-----------------------------------|---|
| Система координат  |            |            |                                   |   |
| Зона №   |            |            |                                   |   |
| Номер точки  | Координаты |            | Описание закрепления на местности | Средняя квадратическая погрешность определения координат характерных точек границ земельного участка, м |
|  | X          | Y          |                                   |   |
| 1  | 2          | 3          | 4                                 | 5   |
| 3226   | 759040.09  | 1310504.72 | данные отсутствуют                | 0.5   |
| 3227   | 759272.74  | 1310454.53 | данные отсутствуют                | 0.5   |
| 3228   | 759273.23  | 1310456.73 | данные отсутствуют                | 0.5   |
| 3229   | 759271.03  | 1310457.21 | данные отсутствуют                | 0.5   |
| 3230   | 759270.55  | 1310455.01 | данные отсутствуют                | 0.5   |
| 3231   | 755434.85  | 1311259.74 | данные отсутствуют                | 0.5   |
| 3232   | 755435.29  | 1311261.94 | данные отсутствуют                | 0.5   |
| 3233   | 755433.09  | 1311262.38 | данные отсутствуют                | 0.5   |
| 3234   | 755432.65  | 1311260.17 | данные отсутствуют                | 0.5   |
| 3235   | 754994.82  | 1311342.23 | данные отсутствуют                | 0.5   |
| 3236   | 754995.26  | 1311344.43 | данные отсутствуют                | 0.5   |
| 3237   | 754993.05  | 1311344.87 | данные отсутствуют                | 0.5   |
| 3238   | 754992.61  | 1311342.66 | данные отсутствуют                | 0.5   |
| 3239   | 755736.19  | 1311202.94 | данные отсутствуют                | 0.5   |
| 3240   | 755736.63  | 1311205.15 | данные отсутствуют                | 0.5   |

|                               |         |                   |
|-------------------------------|---------|-------------------|
| Государственный регистратор   |         | ФГИС ЕГРН         |
| полное наименование должности | подпись | инициалы, фамилия |

М.П.



Выписка из Единого государственного реестра недвижимости об объекте недвижимости  
Описание местоположения земельного участка

|                                       |                                       |  |                           |
|---------------------------------------|---------------------------------------|--|---------------------------|
| <b>Земельный участок</b>              |                                       |  |                           |
| (вид объекта недвижимости)            |                                       |  |                           |
| Лист № ___ Раздела <b>3.2</b>         | Всего листов раздела <b>3.2</b> : ___ | Всего разделов: ___                              | Всего листов выписки: ___ |
| <b>30.09.2021.№ 99/2021/420876982</b> |                                       |  |                           |
| Кадастровый номер:                    |                                       | <b>02:17:000000:121(единое землепользование)</b> |                           |

| Сведения о характерных точках границы земельного участка |            |            |                                   |   |
|--|------------|------------|-----------------------------------|---|
| Система координат  |            |            |                                   |   |
| Зона №   |            |            |                                   |   |
| Номер точки  | Координаты |            | Описание закрепления на местности | Средняя квадратическая погрешность определения координат характерных точек границ земельного участка, м |
|  | X          | Y          |                                   |   |
| 1  | 2          | 3          | 4                                 | 5   |
| 3241   | 755734.42  | 1311205.59 | данные отсутствуют                | 0.5   |
| 3242   | 755733.98  | 1311203.38 | данные отсутствуют                | 0.5   |
| 3243   | 756066.52  | 1311140.77 | данные отсутствуют                | 0.5   |
| 3244   | 756066.96  | 1311142.97 | данные отсутствуют                | 0.5   |
| 3245   | 756064.76  | 1311143.41 | данные отсутствуют                | 0.5   |
| 3246   | 756064.32  | 1311141.2  | данные отсутствуют                | 0.5   |
| 3247   | 755177.3   | 1311307.99 | данные отсутствуют                | 0.5   |
| 3248   | 755177.74  | 1311310.19 | данные отсутствуют                | 0.5   |
| 3249   | 755175.53  | 1311310.63 | данные отсутствуют                | 0.5   |
| 3250   | 755175.09  | 1311308.42 | данные отсутствуют                | 0.5   |
| 3251   | 755899.48  | 1311172.21 | данные отсутствуют                | 0.5   |
| 3252   | 755899.92  | 1311174.41 | данные отсутствуют                | 0.5   |
| 3253   | 755897.71  | 1311174.85 | данные отсутствуют                | 0.5   |
| 3254   | 755897.27  | 1311172.64 | данные отсутствуют                | 0.5   |
| 3255   | 754673.51  | 1311401.68 | данные отсутствуют                | 0.5   |

|                               |         |                   |
|-------------------------------|---------|-------------------|
| Государственный регистратор   |         | ФГИС ЕГРН         |
| полное наименование должности | подпись | инициалы, фамилия |

М.П.

Выписка из Единого государственного реестра недвижимости об объекте недвижимости  
Описание местоположения земельного участка

|                                       |                                       |  |                           |
|---------------------------------------|---------------------------------------|--|---------------------------|
| <b>Земельный участок</b>              |                                       |  |                           |
| (вид объекта недвижимости)            |                                       |  |                           |
| Лист № ___ Раздела <b>3.2</b>         | Всего листов раздела <b>3.2</b> : ___ | Всего разделов: ___                              | Всего листов выписки: ___ |
| <b>30.09.2021.№ 99/2021/420876982</b> |                                       |  |                           |
| Кадастровый номер:                    |                                       | <b>02:17:000000:121(единое землепользование)</b> |                           |

| Сведения о характерных точках границы земельного участка |            |            |                                   |   |
|--|------------|------------|-----------------------------------|---|
| Система координат  |            |            |                                   |   |
| Зона №   |            |            |                                   |   |
| Номер точки  | Координаты |            | Описание закрепления на местности | Средняя квадратическая погрешность определения координат характерных точек границ земельного участка, м |
|  | X          | Y          |                                   |   |
| 1  | 2          | 3          | 4                                 | 5   |
| 3256   | 754671.51  | 1311409.5  | данные отсутствуют                | 0.5   |
| 3257   | 754663.28  | 1311407.39 | данные отсутствуют                | 0.5   |
| 3258   | 754665.29  | 1311399.56 | данные отсутствуют                | 0.5   |
| 3259   | 770870.6   | 1306516.37 | данные отсутствуют                | 0.5   |
| 3260   | 770870.4   | 1306518.62 | данные отсутствуют                | 0.5   |
| 3261   | 770868.16  | 1306518.42 | данные отсутствуют                | 0.5   |
| 3262   | 770868.36  | 1306516.18 | данные отсутствуют                | 0.5   |
| 3263   | 770851.85  | 1306750.72 | данные отсутствуют                | 0.5   |
| 3264   | 770851.65  | 1306752.96 | данные отсутствуют                | 0.5   |
| 3265   | 770849.41  | 1306752.76 | данные отсутствуют                | 0.5   |
| 3266   | 770849.6   | 1306750.52 | данные отсутствуют                | 0.5   |
| 3267   | 770846.4   | 1306819.57 | данные отсутствуют                | 0.5   |
| 3268   | 770846.2   | 1306821.81 | данные отсутствуют                | 0.5   |
| 3269   | 770843.96  | 1306821.61 | данные отсутствуют                | 0.5   |
| 3270   | 770844.16  | 1306819.37 | данные отсутствуют                | 0.5   |

|                               |         |                   |
|-------------------------------|---------|-------------------|
| Государственный регистратор   |         | ФГИС ЕГРН         |
| полное наименование должности | подпись | инициалы, фамилия |

М.П.

|                                       |                    |  |                     |
|---------------------------------------|--------------------|--|---------------------|
| <b>Земельный участок</b>              |                    |  |                     |
| (вид объекта недвижимости)            |                    |  |                     |
| Лист № ___                            | Раздела <b>3.2</b> | Всего листов раздела <b>3.2</b> : ___            | Всего разделов: ___ |
| Всего листов выписки: ___             |                    |  |                     |
| <b>30.09.2021.№ 99/2021/420876982</b> |                    |  |                     |
| Кадастровый номер:                    |                    | <b>02:17:000000:121(единое землепользование)</b> |                     |

| Сведения о характерных точках границы земельного участка |            |            |                                   |   |
|--|------------|------------|-----------------------------------|---|
| Система координат  |            |            |                                   |   |
| Зона №   |            |            |                                   |   |
| Номер точки  | Координаты |            | Описание закрепления на местности | Средняя квадратическая погрешность определения координат характерных точек границ земельного участка, м |
|  | X          | Y          |                                   |   |
| 1  | 2          | 3          | 4                                 | 5   |
| 3271   | 770860.72  | 1306639.52 | данные отсутствуют                | 0.5   |
| 3272   | 770860.53  | 1306641.76 | данные отсутствуют                | 0.5   |
| 3273   | 770858.29  | 1306641.57 | данные отсутствуют                | 0.5   |
| 3274   | 770858.48  | 1306639.33 | данные отсутствуют                | 0.5   |
| 3275   | 754409.68  | 1311139.27 | данные отсутствуют                | 0.5   |
| 3276   | 754433.37  | 1311166.19 | данные отсутствуют                | 0.5   |
| 3277   | 754412.52  | 1311184.85 | данные отсутствуют                | 0.5   |
| 3278   | 754388.51  | 1311157.95 | данные отсутствуют                | 0.5   |
| 3279   | 770787.13  | 1307564.21 | данные отсутствуют                | 0.5   |
| 3280   | 770786.93  | 1307566.45 | данные отсутствуют                | 0.5   |
| 3281   | 770784.69  | 1307566.26 | данные отсутствуют                | 0.5   |
| 3282   | 770784.88  | 1307564.01 | данные отсутствуют                | 0.5   |
| 3283   | 770807.04  | 1307312.81 | данные отсутствуют                | 0.5   |
| 3284   | 770806.85  | 1307315.05 | данные отсутствуют                | 0.5   |
| 3285   | 770804.61  | 1307314.86 | данные отсутствуют                | 0.5   |

|                               |         |                   |
|-------------------------------|---------|-------------------|
| Государственный регистратор   |         | ФГИС ЕГРН         |
| полное наименование должности | подпись | инициалы, фамилия |

М.П.

Раздел 3.2

Выписка из Единого государственного реестра недвижимости об объекте недвижимости  
Описание местоположения земельного участка

|                                       |                    |  |                     |
|---------------------------------------|--------------------|--|---------------------|
| <b>Земельный участок</b>              |                    |  |                     |
| (вид объекта недвижимости)            |                    |  |                     |
| Лист № ___                            | Раздела <b>3.2</b> | Всего листов раздела <b>3.2</b> : ___            | Всего разделов: ___ |
| Всего листов выписки: ___             |                    |  |                     |
| <b>30.09.2021.№ 99/2021/420876982</b> |                    |  |                     |
| Кадастровый номер:                    |                    | <b>02:17:000000:121(единое землепользование)</b> |                     |

| Сведения о характерных точках границы земельного участка |            |            |                                   |   |
|--|------------|------------|-----------------------------------|---|
| Система координат  |            |            |                                   |   |
| Зона №   |            |            |                                   |   |
| Номер точки  | Координаты |            | Описание закрепления на местности | Средняя квадратическая погрешность определения координат характерных точек границ земельного участка, м |
|  | X          | Y          |                                   |   |
| 1  | 2          | 3          | 4                                 | 5   |
| 3286   | 770804.8   | 1307312.61 | данные отсутствуют                | 0.5   |
| 3287   | 770748.26  | 1308057.68 | данные отсутствуют                | 0.5   |
| 3288   | 770748.06  | 1308059.92 | данные отсутствуют                | 0.5   |
| 3289   | 770745.82  | 1308059.73 | данные отсутствуют                | 0.5   |
| 3290   | 770746.01  | 1308057.49 | данные отсутствуют                | 0.5   |
| 3291   | 770718.78  | 1308425.05 | данные отсутствуют                | 0.5   |
| 3292   | 770718.59  | 1308427.29 | данные отсутствуют                | 0.5   |
| 3293   | 770716.35  | 1308427.09 | данные отсутствуют                | 0.5   |
| 3294   | 770716.54  | 1308424.85 | данные отсутствуют                | 0.5   |
| 3295   | 770777.27  | 1307689.21 | данные отсутствуют                | 0.5   |
| 3296   | 770777.07  | 1307691.45 | данные отсутствуют                | 0.5   |
| 3297   | 770774.83  | 1307691.26 | данные отсутствуют                | 0.5   |
| 3298   | 770775.03  | 1307689.02 | данные отсутствуют                | 0.5   |
| 3299   | 770817.09  | 1307186.86 | данные отсутствуют                | 0.5   |
| 3300   | 770816.89  | 1307189.11 | данные отсутствуют                | 0.5   |

|                               |         |                   |
|-------------------------------|---------|-------------------|
| Государственный регистратор   |         | ФГИС ЕГРН         |
| полное наименование должности | подпись | инициалы, фамилия |

М.П.

Выписка из Единого государственного реестра недвижимости об объекте недвижимости  
Описание местоположения земельного участка

|                                       |                                       |  |                           |
|---------------------------------------|---------------------------------------|--|---------------------------|
| <b>Земельный участок</b>              |                                       |  |                           |
| (вид объекта недвижимости)            |                                       |  |                           |
| Лист № ___ Раздела <b>3.2</b>         | Всего листов раздела <b>3.2</b> : ___ | Всего разделов: ___                              | Всего листов выписки: ___ |
| <b>30.09.2021.№ 99/2021/420876982</b> |                                       |  |                           |
| Кадастровый номер:                    |                                       | <b>02:17:000000:121(единое землепользование)</b> |                           |

| Сведения о характерных точках границы земельного участка |            |            |                                   |   |
|--|------------|------------|-----------------------------------|---|
| Система координат  |            |            |                                   |   |
| Зона №   |            |            |                                   |   |
| Номер точки  | Координаты |            | Описание закрепления на местности | Средняя квадратическая погрешность определения координат характерных точек границ земельного участка, м |
|  | X          | Y          |                                   |   |
| 1  | 2          | 3          | 4                                 | 5   |
| 3301   | 770814.65  | 1307188.91 | данные отсутствуют                | 0.5   |
| 3302   | 770814.85  | 1307186.67 | данные отсутствуют                | 0.5   |
| 3303   | 770758.18  | 1307932.83 | данные отсутствуют                | 0.5   |
| 3304   | 770757.99  | 1307935.07 | данные отсутствуют                | 0.5   |
| 3305   | 770755.75  | 1307934.87 | данные отсутствуют                | 0.5   |
| 3306   | 770755.94  | 1307932.63 | данные отсутствуют                | 0.5   |
| 3307   | 770797.56  | 1307430.96 | данные отсутствуют                | 0.5   |
| 3308   | 770797.37  | 1307433.2  | данные отсутствуют                | 0.5   |
| 3309   | 770795.12  | 1307433.01 | данные отсутствуют                | 0.5   |
| 3310   | 770795.32  | 1307430.77 | данные отсутствуют                | 0.5   |
| 3311   | 770836.84  | 1306939.52 | данные отсутствуют                | 0.5   |
| 3312   | 770836.64  | 1306941.77 | данные отсутствуют                | 0.5   |
| 3313   | 770834.4   | 1306941.57 | данные отсутствуют                | 0.5   |
| 3314   | 770834.6   | 1306939.33 | данные отсутствуют                | 0.5   |
| 3315   | 770738.06  | 1308183.9  | данные отсутствуют                | 0.5   |

|                               |         |                   |
|-------------------------------|---------|-------------------|
| Государственный регистратор   |         | ФГИС ЕГРН         |
| полное наименование должности | подпись | инициалы, фамилия |

М.П.

Раздел 3.2

Выписка из Единого государственного реестра недвижимости об объекте недвижимости  
Описание местоположения земельного участка

|                                       |                                       |  |                           |
|---------------------------------------|---------------------------------------|--|---------------------------|
| <b>Земельный участок</b>              |                                       |  |                           |
| (вид объекта недвижимости)            |                                       |  |                           |
| Лист № ___ Раздела <b>3.2</b>         | Всего листов раздела <b>3.2</b> : ___ | Всего разделов: ___                              | Всего листов выписки: ___ |
| <b>30.09.2021.№ 99/2021/420876982</b> |                                       |  |                           |
| Кадастровый номер:                    |                                       | <b>02:17:000000:121(единое землепользование)</b> |                           |

| Сведения о характерных точках границы земельного участка |            |            |                                   |   |
|--|------------|------------|-----------------------------------|---|
| Система координат  |            |            |                                   |   |
| Зона №   |            |            |                                   |   |
| Номер точки  | Координаты |            | Описание закрепления на местности | Средняя квадратическая погрешность определения координат характерных точек границ земельного участка, м |
|  | X          | Y          |                                   |   |
| 1  | 2          | 3          | 4                                 | 5   |
| 3316   | 770737.87  | 1308186.14 | данные отсутствуют                | 0.5   |
| 3317   | 770735.63  | 1308185.95 | данные отсутствуют                | 0.5   |
| 3318   | 770735.82  | 1308183.71 | данные отсутствуют                | 0.5   |
| 3319   | 770728.73  | 1308301.61 | данные отсутствуют                | 0.5   |
| 3320   | 770728.54  | 1308303.85 | данные отсутствуют                | 0.5   |
| 3321   | 770726.3   | 1308303.65 | данные отсутствуют                | 0.5   |
| 3322   | 770726.49  | 1308301.41 | данные отсутствуют                | 0.5   |
| 3323   | 770827.08  | 1307062.42 | данные отсутствуют                | 0.5   |
| 3324   | 770826.89  | 1307064.67 | данные отсутствуют                | 0.5   |
| 3325   | 770824.65  | 1307064.47 | данные отсутствуют                | 0.5   |
| 3326   | 770824.84  | 1307062.23 | данные отсутствуют                | 0.5   |
| 3327   | 770767.44  | 1307814.65 | данные отсутствуют                | 0.5   |
| 3328   | 770767.25  | 1307816.89 | данные отсутствуют                | 0.5   |
| 3329   | 770765.01  | 1307816.7  | данные отсутствуют                | 0.5   |
| 3330   | 770765.2   | 1307814.46 | данные отсутствуют                | 0.5   |

|                               |         |                   |
|-------------------------------|---------|-------------------|
| Государственный регистратор   |         | ФГИС ЕГРН         |
| полное наименование должности | подпись | инициалы, фамилия |

М.П.

|                                       |                    |  |                     |
|---------------------------------------|--------------------|--|---------------------|
| <b>Земельный участок</b>              |                    |  |                     |
| (вид объекта недвижимости)            |                    |  |                     |
| Лист № ___                            | Раздела <b>3.2</b> | Всего листов раздела <b>3.2</b> : ___            | Всего разделов: ___ |
| Всего листов выписки: ___             |                    |  |                     |
| <b>30.09.2021 № 99/2021/420876982</b> |                    |  |                     |
| Кадастровый номер:                    |                    | <b>02:17:000000:121(единое землепользование)</b> |                     |

| Сведения о характерных точках границы земельного участка |            |            |                                   |   |
|--|------------|------------|-----------------------------------|---|
| Система координат  |            |            |                                   |   |
| Зона №   |            |            |                                   |   |
| Номер точки  | Координаты |            | Описание закрепления на местности | Средняя квадратическая погрешность определения координат характерных точек границ земельного участка, м |
|  | X          | Y          |                                   |   |
| 1  | 2          | 3          | 4                                 | 5   |
| 3331   | 754441.95  | 1311189.25 | данные отсутствуют                | 0.5   |
| 3332   | 754447.34  | 1311195.31 | данные отсутствуют                | 0.5   |
| 3333   | 754441.08  | 1311200.88 | данные отсутствуют                | 0.5   |
| 3334   | 754435.69  | 1311194.82 | данные отсутствуют                | 0.5   |
| 3335   | 758894.19  | 1310536.2  | данные отсутствуют                | 0.5   |
| 3336   | 758894.67  | 1310538.4  | данные отсутствуют                | 0.5   |
| 3337   | 758892.47  | 1310538.88 | данные отсутствуют                | 0.5   |
| 3338   | 758891.99  | 1310536.68 | данные отсутствуют                | 0.5   |
| 3339   | 770688.7   | 1308796.27 | данные отсутствуют                | 0.5   |
| 3340   | 770688.5   | 1308798.51 | данные отсутствуют                | 0.5   |
| 3341   | 770686.26  | 1308798.31 | данные отсутствуют                | 0.5   |
| 3342   | 770686.45  | 1308796.07 | данные отсутствуют                | 0.5   |
| 3343   | 770698.92  | 1308670.79 | данные отсутствуют                | 0.5   |
| 3344   | 770698.72  | 1308673.03 | данные отсутствуют                | 0.5   |
| 3345   | 770696.48  | 1308672.83 | данные отсутствуют                | 0.5   |

|                               |         |                   |
|-------------------------------|---------|-------------------|
| Государственный регистратор   |         | ФГИС ЕГРН         |
| полное наименование должности | подпись | инициалы, фамилия |

М.П.

Раздел 3.2

Выписка из Единого государственного реестра недвижимости об объекте недвижимости  
Описание местоположения земельного участка

|                                       |                    |  |                     |
|---------------------------------------|--------------------|--|---------------------|
| <b>Земельный участок</b>              |                    |  |                     |
| (вид объекта недвижимости)            |                    |  |                     |
| Лист № ___                            | Раздела <b>3.2</b> | Всего листов раздела <b>3.2</b> : ___            | Всего разделов: ___ |
| Всего листов выписки: ___             |                    |  |                     |
| <b>30.09.2021 № 99/2021/420876982</b> |                    |  |                     |
| Кадастровый номер:                    |                    | <b>02:17:000000:121(единое землепользование)</b> |                     |

| Сведения о характерных точках границы земельного участка |            |            |                                   |   |
|--|------------|------------|-----------------------------------|---|
| Система координат  |            |            |                                   |   |
| Зона №   |            |            |                                   |   |
| Номер точки  | Координаты |            | Описание закрепления на местности | Средняя квадратическая погрешность определения координат характерных точек границ земельного участка, м |
|  | X          | Y          |                                   |   |
| 1  | 2          | 3          | 4                                 | 5   |
| 3346   | 770696.67  | 1308670.59 | данные отсутствуют                | 0.5   |
| 3347   | 770709.03  | 1308546.36 | данные отсутствуют                | 0.5   |
| 3348   | 770708.83  | 1308548.6  | данные отсутствуют                | 0.5   |
| 3349   | 770706.59  | 1308548.41 | данные отсутствуют                | 0.5   |
| 3350   | 770706.79  | 1308546.17 | данные отсутствуют                | 0.5   |
| 3351   | 771021.76  | 1309075.85 | данные отсутствуют                | 0.5   |
| 3352   | 771020.81  | 1309077.89 | данные отсутствуют                | 0.5   |
| 3353   | 771018.77  | 1309076.94 | данные отсутствуют                | 0.5   |
| 3354   | 771019.71  | 1309074.9  | данные отсутствуют                | 0.5   |
| 3355   | 770793.62  | 1308972.8  | данные отсутствуют                | 0.5   |
| 3356   | 770792.68  | 1308974.84 | данные отсутствуют                | 0.5   |
| 3357   | 770790.63  | 1308973.89 | данные отсутствуют                | 0.5   |
| 3358   | 770791.58  | 1308971.85 | данные отсутствуют                | 0.5   |
| 3359   | 771135.85  | 1309127.5  | данные отсутствуют                | 0.5   |
| 3360   | 771134.9   | 1309129.54 | данные отсутствуют                | 0.5   |

|                               |         |                   |
|-------------------------------|---------|-------------------|
| Государственный регистратор   |         | ФГИС ЕГРН         |
| полное наименование должности | подпись | инициалы, фамилия |

М.П.

Выписка из Единого государственного реестра недвижимости об объекте недвижимости  
Описание местоположения земельного участка

|                                       |                                       |  |                           |
|---------------------------------------|---------------------------------------|--|---------------------------|
| <b>Земельный участок</b>              |                                       |  |                           |
| (вид объекта недвижимости)            |                                       |  |                           |
| Лист № ___ Раздела <b>3.2</b>         | Всего листов раздела <b>3.2</b> : ___ | Всего разделов: ___                              | Всего листов выписки: ___ |
| <b>30.09.2021 № 99/2021/420876982</b> |                                       |  |                           |
| Кадастровый номер:                    |                                       | <b>02:17:000000:121(единое землепользование)</b> |                           |

| Сведения о характерных точках границы земельного участка |            |            |                                   |   |
|--|------------|------------|-----------------------------------|---|
| Система координат  |            |            |                                   |   |
| Зона №   |            |            |                                   |   |
| Номер точки  | Координаты |            | Описание закрепления на местности | Средняя квадратическая погрешность определения координат характерных точек границ земельного участка, м |
|  | X          | Y          |                                   |   |
| 1  | 2          | 3          | 4                                 | 5   |
| 3361   | 771132.86  | 1309128.59 | данные отсутствуют                | 0.5   |
| 3362   | 771133.81  | 1309126.55 | данные отсутствуют                | 0.5   |
| 3363   | 771250.59  | 1309179.45 | данные отсутствуют                | 0.5   |
| 3364   | 771249.64  | 1309181.49 | данные отсутствуют                | 0.5   |
| 3365   | 771247.6   | 1309180.54 | данные отсутствуют                | 0.5   |
| 3366   | 771248.55  | 1309178.5  | данные отсутствуют                | 0.5   |
| 3367   | 770907.7   | 1309024.34 | данные отсутствуют                | 0.5   |
| 3368   | 770906.75  | 1309026.38 | данные отсутствуют                | 0.5   |
| 3369   | 770904.71  | 1309025.43 | данные отсутствуют                | 0.5   |
| 3370   | 770905.66  | 1309023.39 | данные отсутствуют                | 0.5   |
| 3371   | 770684.63  | 1308916.05 | данные отсутствуют                | 0.5   |
| 3372   | 770685.64  | 1308917.77 | данные отсутствуют                | 0.5   |
| 3373   | 770679.12  | 1308921.61 | данные отсутствуют                | 0.5   |
| 3374   | 770676.68  | 1308929.63 | данные отсутствуют                | 0.5   |
| 3375   | 770674.36  | 1308928.79 | данные отсутствуют                | 0.5   |

|                               |         |                   |
|-------------------------------|---------|-------------------|
| Государственный регистратор   |         | ФГИС ЕГРН         |
| полное наименование должности | подпись | инициалы, фамилия |

М.П.

Раздел 3.2

Выписка из Единого государственного реестра недвижимости об объекте недвижимости  
Описание местоположения земельного участка

|                                       |                                       |  |                           |
|---------------------------------------|---------------------------------------|--|---------------------------|
| <b>Земельный участок</b>              |                                       |  |                           |
| (вид объекта недвижимости)            |                                       |  |                           |
| Лист № ___ Раздела <b>3.2</b>         | Всего листов раздела <b>3.2</b> : ___ | Всего разделов: ___                              | Всего листов выписки: ___ |
| <b>30.09.2021 № 99/2021/420876982</b> |                                       |  |                           |
| Кадастровый номер:                    |                                       | <b>02:17:000000:121(единое землепользование)</b> |                           |

| Сведения о характерных точках границы земельного участка |            |            |                                   |   |
|--|------------|------------|-----------------------------------|---|
| Система координат  |            |            |                                   |   |
| Зона №   |            |            |                                   |   |
| Номер точки  | Координаты |            | Описание закрепления на местности | Средняя квадратическая погрешность определения координат характерных точек границ земельного участка, м |
|  | X          | Y          |                                   |   |
| 1  | 2          | 3          | 4                                 | 5   |
| 3376   | 770676.9   | 1308921.58 | данные отсутствуют                | 0.5   |
| 3377   | 770669.07  | 1308919    | данные отсутствуют                | 0.5   |
| 3378   | 770669.69  | 1308917.1  | данные отсутствуют                | 0.5   |
| 3379   | 770678.08  | 1308919.84 | данные отсутствуют                | 0.5   |
| 3380   | 771364.53  | 1309231.12 | данные отсутствуют                | 0.5   |
| 3381   | 771363.59  | 1309233.16 | данные отсутствуют                | 0.5   |
| 3382   | 771361.54  | 1309232.21 | данные отсутствуют                | 0.5   |
| 3383   | 771362.49  | 1309230.17 | данные отсутствуют                | 0.5   |
| 3384   | 772560.91  | 1309773.22 | данные отсутствуют                | 0.5   |
| 3385   | 772559.97  | 1309775.26 | данные отсутствуют                | 0.5   |
| 3386   | 772557.93  | 1309774.31 | данные отсутствуют                | 0.5   |
| 3387   | 772558.87  | 1309772.27 | данные отсутствуют                | 0.5   |
| 3388   | 773390.97  | 1310444.88 | данные отсутствуют                | 0.5   |
| 3389   | 773389.23  | 1310446.31 | данные отсутствуют                | 0.5   |
| 3390   | 773387.8   | 1310444.56 | данные отсутствуют                | 0.5   |

|                               |         |                   |
|-------------------------------|---------|-------------------|
| Государственный регистратор   |         | ФГИС ЕГРН         |
| полное наименование должности | подпись | инициалы, фамилия |

М.П.

|                                       |                    |  |                     |
|---------------------------------------|--------------------|--|---------------------|
| <b>Земельный участок</b>              |                    |  |                     |
| (вид объекта недвижимости)            |                    |  |                     |
| Лист № ___                            | Раздела <b>3.2</b> | Всего листов раздела <b>3.2</b> : ___            | Всего разделов: ___ |
| Всего листов выписки: ___             |                    |  |                     |
| <b>30.09.2021 № 99/2021/420876982</b> |                    |  |                     |
| Кадастровый номер:                    |                    | <b>02:17:000000:121(единое землепользование)</b> |                     |

| Сведения о характерных точках границы земельного участка |            |            |                                   |   |
|--|------------|------------|-----------------------------------|---|
| Система координат  |            |            |                                   |   |
| Зона №   |            |            |                                   |   |
| Номер точки  | Координаты |            | Описание закрепления на местности | Средняя квадратическая погрешность определения координат характерных точек границ земельного участка, м |
|  | X          | Y          |                                   |   |
| 1  | 2          | 3          | 4                                 | 5   |
| 3391   | 773389.55  | 1310443.14 | данные отсутствуют                | 0.5   |
| 3392   | 773301.13  | 1310335.93 | данные отсутствуют                | 0.5   |
| 3393   | 773299.39  | 1310337.35 | данные отсутствуют                | 0.5   |
| 3394   | 773297.96  | 1310335.61 | данные отсутствуют                | 0.5   |
| 3395   | 773299.7   | 1310334.19 | данные отсутствуют                | 0.5   |
| 3396   | 773009.47  | 1309970.04 | данные отсутствуют                | 0.5   |
| 3397   | 773010.22  | 1309973.19 | данные отсутствуют                | 0.5   |
| 3398   | 773009.98  | 1309975.18 | данные отсутствуют                | 0.5   |
| 3399   | 773000.67  | 1309974.07 | данные отсутствуют                | 0.5   |
| 3400   | 772996.45  | 1309980.21 | данные отсутствуют                | 0.5   |
| 3401   | 772994.8   | 1309979.08 | данные отсутствуют                | 0.5   |
| 3402   | 772999.04  | 1309972.91 | данные отсутствуют                | 0.5   |
| 3403   | 772994.91  | 1309964.45 | данные отсутствуют                | 0.5   |
| 3404   | 772996.64  | 1309963.52 | данные отсутствуют                | 0.5   |
| 3405   | 772998.87  | 1309962.84 | данные отсутствуют                | 0.5   |

|                               |         |                   |
|-------------------------------|---------|-------------------|
| Государственный регистратор   |         | ФГИС ЕГРН         |
| полное наименование должности | подпись | инициалы, фамилия |

М.П.

Раздел 3.2

Выписка из Единого государственного реестра недвижимости об объекте недвижимости  
Описание местоположения земельного участка

|                                       |                    |  |                     |
|---------------------------------------|--------------------|--|---------------------|
| <b>Земельный участок</b>              |                    |  |                     |
| (вид объекта недвижимости)            |                    |  |                     |
| Лист № ___                            | Раздела <b>3.2</b> | Всего листов раздела <b>3.2</b> : ___            | Всего разделов: ___ |
| Всего листов выписки: ___             |                    |  |                     |
| <b>30.09.2021 № 99/2021/420876982</b> |                    |  |                     |
| Кадастровый номер:                    |                    | <b>02:17:000000:121(единое землепользование)</b> |                     |

| Сведения о характерных точках границы земельного участка |            |            |                                   |   |
|--|------------|------------|-----------------------------------|---|
| Система координат  |            |            |                                   |   |
| Зона №   |            |            |                                   |   |
| Номер точки  | Координаты |            | Описание закрепления на местности | Средняя квадратическая погрешность определения координат характерных точек границ земельного участка, м |
|  | X          | Y          |                                   |   |
| 1  | 2          | 3          | 4                                 | 5   |
| 3406   | 773000.95  | 1309971.83 | данные отсутствуют                | 0.5   |
| 3407   | 773555.87  | 1310645.16 | данные отсутствуют                | 0.5   |
| 3408   | 773557.29  | 1310646.9  | данные отсутствуют                | 0.5   |
| 3409   | 773555.55  | 1310648.33 | данные отсутствуют                | 0.5   |
| 3410   | 773554.13  | 1310646.58 | данные отсутствуют                | 0.5   |
| 3411   | 773635.22  | 1310741.54 | данные отсутствуют                | 0.5   |
| 3412   | 773636.64  | 1310743.28 | данные отсутствуют                | 0.5   |
| 3413   | 773634.9   | 1310744.71 | данные отсутствуют                | 0.5   |
| 3414   | 773633.48  | 1310742.96 | данные отсутствуют                | 0.5   |
| 3415   | 772792.5   | 1309877.84 | данные отсутствуют                | 0.5   |
| 3416   | 772791.55  | 1309879.88 | данные отсутствуют                | 0.5   |
| 3417   | 772789.51  | 1309878.93 | данные отсутствуют                | 0.5   |
| 3418   | 772790.46  | 1309876.89 | данные отсутствуют                | 0.5   |
| 3419   | 772337.86  | 1309672.09 | данные отсутствуют                | 0.5   |
| 3420   | 772336.91  | 1309674.13 | данные отсутствуют                | 0.5   |

|                               |         |                   |
|-------------------------------|---------|-------------------|
| Государственный регистратор   |         | ФГИС ЕГРН         |
| полное наименование должности | подпись | инициалы, фамилия |

М.П.

Выписка из Единого государственного реестра недвижимости об объекте недвижимости  
Описание местоположения земельного участка

|                                       |                                       |  |                           |
|---------------------------------------|---------------------------------------|--|---------------------------|
| <b>Земельный участок</b>              |                                       |  |                           |
| (вид объекта недвижимости)            |                                       |  |                           |
| Лист № ___ Раздела <b>3.2</b>         | Всего листов раздела <b>3.2</b> : ___ | Всего разделов: ___                              | Всего листов выписки: ___ |
| <b>30.09.2021 № 99/2021/420876982</b> |                                       |  |                           |
| Кадастровый номер:                    |                                       | <b>02:17:000000:121(единое землепользование)</b> |                           |

| Сведения о характерных точках границы земельного участка |            |            |                                   |   |
|--|------------|------------|-----------------------------------|---|
| Система координат  |            |            |                                   |   |
| Зона №   |            |            |                                   |   |
| Номер точки  | Координаты |            | Описание закрепления на местности | Средняя квадратическая погрешность определения координат характерных точек границ земельного участка, м |
|  | X          | Y          |                                   |   |
| 1  | 2          | 3          | 4                                 | 5   |
| 3421   | 772334.87  | 1309673.18 | данные отсутствуют                | 0.5   |
| 3422   | 772335.82  | 1309671.14 | данные отсутствуют                | 0.5   |
| 3423   | 772674.36  | 1309824.54 | данные отсутствуют                | 0.5   |
| 3424   | 772673.41  | 1309826.58 | данные отсутствуют                | 0.5   |
| 3425   | 772671.37  | 1309825.64 | данные отсутствуют                | 0.5   |
| 3426   | 772672.32  | 1309823.6  | данные отсутствуют                | 0.5   |
| 3427   | 773088.12  | 1310077.67 | данные отсутствуют                | 0.5   |
| 3428   | 773089.55  | 1310079.41 | данные отсутствуют                | 0.5   |
| 3429   | 773087.8   | 1310080.84 | данные отсутствуют                | 0.5   |
| 3430   | 773086.38  | 1310079.09 | данные отсутствуют                | 0.5   |
| 3431   | 773138.61  | 1310138.79 | данные отсутствуют                | 0.5   |
| 3432   | 773140.04  | 1310140.53 | данные отсутствуют                | 0.5   |
| 3433   | 773138.29  | 1310141.95 | данные отсутствуют                | 0.5   |
| 3434   | 773136.87  | 1310140.21 | данные отсутствуют                | 0.5   |
| 3435   | 772898.6   | 1309925.67 | данные отсутствуют                | 0.5   |

|                               |         |                   |
|-------------------------------|---------|-------------------|
| Государственный регистратор   |         | ФГИС ЕГРН         |
| полное наименование должности | подпись | инициалы, фамилия |

М.П.

Выписка из Единого государственного реестра недвижимости об объекте недвижимости  
Описание местоположения земельного участка

|                                       |                                       |  |                           |
|---------------------------------------|---------------------------------------|--|---------------------------|
| <b>Земельный участок</b>              |                                       |  |                           |
| (вид объекта недвижимости)            |                                       |  |                           |
| Лист № ___ Раздела <b>3.2</b>         | Всего листов раздела <b>3.2</b> : ___ | Всего разделов: ___                              | Всего листов выписки: ___ |
| <b>30.09.2021 № 99/2021/420876982</b> |                                       |  |                           |
| Кадастровый номер:                    |                                       | <b>02:17:000000:121(единое землепользование)</b> |                           |

| Сведения о характерных точках границы земельного участка |            |            |                                   |   |
|--|------------|------------|-----------------------------------|---|
| Система координат  |            |            |                                   |   |
| Зона №   |            |            |                                   |   |
| Номер точки  | Координаты |            | Описание закрепления на местности | Средняя квадратическая погрешность определения координат характерных точек границ земельного участка, м |
|  | X          | Y          |                                   |   |
| 1  | 2          | 3          | 4                                 | 5   |
| 3436   | 772897.65  | 1309927.71 | данные отсутствуют                | 0.5   |
| 3437   | 772895.61  | 1309926.76 | данные отсутствуют                | 0.5   |
| 3438   | 772896.56  | 1309924.72 | данные отсутствуют                | 0.5   |
| 3439   | 772451.47  | 1309723.64 | данные отсутствуют                | 0.5   |
| 3440   | 772450.53  | 1309725.68 | данные отсутствуют                | 0.5   |
| 3441   | 772448.49  | 1309724.73 | данные отсутствуют                | 0.5   |
| 3442   | 772449.43  | 1309722.69 | данные отсутствуют                | 0.5   |
| 3443   | 773467.55  | 1310537.89 | данные отсутствуют                | 0.5   |
| 3444   | 773468.98  | 1310539.63 | данные отсутствуют                | 0.5   |
| 3445   | 773467.23  | 1310541.05 | данные отсутствуют                | 0.5   |
| 3446   | 773465.81  | 1310539.31 | данные отсутствуют                | 0.5   |
| 3447   | 773218.35  | 1310235.51 | данные отсутствуют                | 0.5   |
| 3448   | 773219.78  | 1310237.25 | данные отсутствуют                | 0.5   |
| 3449   | 773218.03  | 1310238.68 | данные отсутствуют                | 0.5   |
| 3450   | 773216.61  | 1310236.93 | данные отсутствуют                | 0.5   |

|                               |         |                   |
|-------------------------------|---------|-------------------|
| Государственный регистратор   |         | ФГИС ЕГРН         |
| полное наименование должности | подпись | инициалы, фамилия |

М.П.

|                                       |                                       |  |                           |
|---------------------------------------|---------------------------------------|--|---------------------------|
| <b>Земельный участок</b>              |                                       |  |                           |
| (вид объекта недвижимости)            |                                       |  |                           |
| Лист № ___ Раздела <b>3.2</b>         | Всего листов раздела <b>3.2</b> : ___ | Всего разделов: ___                              | Всего листов выписки: ___ |
| <b>30.09.2021.№ 99/2021/420876982</b> |                                       |  |                           |
| Кадастровый номер:                    |                                       | <b>02:17:000000:121(единое землепользование)</b> |                           |

| Сведения о характерных точках границы земельного участка |            |            |                                   |   |
|--|------------|------------|-----------------------------------|---|
| Система координат  |            |            |                                   |   |
| Зона №   |            |            |                                   |   |
| Номер точки  | Координаты |            | Описание закрепления на местности | Средняя квадратическая погрешность определения координат характерных точек границ земельного участка, м |
|  | X          | Y          |                                   |   |
| 1  | 2          | 3          | 4                                 | 5   |
| 3451   | 771478.27  | 1309282.67 | данные отсутствуют                | 0.5   |
| 3452   | 771477.32  | 1309284.71 | данные отсутствуют                | 0.5   |
| 3453   | 771475.28  | 1309283.76 | данные отсутствуют                | 0.5   |
| 3454   | 771476.23  | 1309281.72 | данные отсутствуют                | 0.5   |
| 3455   | 771703.75  | 1309384.74 | данные отсутствуют                | 0.5   |
| 3456   | 771705.79  | 1309385.69 | данные отсутствуют                | 0.5   |
| 3457   | 771704.84  | 1309387.73 | данные отсутствуют                | 0.5   |
| 3458   | 771702.8   | 1309386.78 | данные отсутствуют                | 0.5   |
| 3459   | 771819.33  | 1309437.05 | данные отсутствуют                | 0.5   |
| 3460   | 771818.38  | 1309439.09 | данные отсутствуют                | 0.5   |
| 3461   | 771816.34  | 1309438.14 | данные отсутствуют                | 0.5   |
| 3462   | 771817.29  | 1309436.1  | данные отсутствуют                | 0.5   |
| 3463   | 771591.75  | 1309334.11 | данные отсутствуют                | 0.5   |
| 3464   | 771590.8   | 1309336.15 | данные отсутствуют                | 0.5   |
| 3465   | 771588.76  | 1309335.21 | данные отсутствуют                | 0.5   |

|                               |         |                   |
|-------------------------------|---------|-------------------|
| Государственный регистратор   |         | ФГИС ЕГРН         |
| полное наименование должности | подпись | инициалы, фамилия |

М.П.

Раздел 3.2

Выписка из Единого государственного реестра недвижимости об объекте недвижимости  
Описание местоположения земельного участка

|                                       |                                       |  |                           |
|---------------------------------------|---------------------------------------|--|---------------------------|
| <b>Земельный участок</b>              |                                       |  |                           |
| (вид объекта недвижимости)            |                                       |  |                           |
| Лист № ___ Раздела <b>3.2</b>         | Всего листов раздела <b>3.2</b> : ___ | Всего разделов: ___                              | Всего листов выписки: ___ |
| <b>30.09.2021.№ 99/2021/420876982</b> |                                       |  |                           |
| Кадастровый номер:                    |                                       | <b>02:17:000000:121(единое землепользование)</b> |                           |

| Сведения о характерных точках границы земельного участка |            |            |                                   |   |
|--|------------|------------|-----------------------------------|---|
| Система координат  |            |            |                                   |   |
| Зона №   |            |            |                                   |   |
| Номер точки  | Координаты |            | Описание закрепления на местности | Средняя квадратическая погрешность определения координат характерных точек границ земельного участка, м |
|  | X          | Y          |                                   |   |
| 1  | 2          | 3          | 4                                 | 5   |
| 3466   | 771589.71  | 1309333.16 | данные отсутствуют                | 0.5   |
| 3467   | 773715.35  | 1310838.55 | данные отсутствуют                | 0.5   |
| 3468   | 773713.61  | 1310839.97 | данные отсутствуют                | 0.5   |
| 3469   | 773712.19  | 1310838.23 | данные отсутствуют                | 0.5   |
| 3470   | 773713.93  | 1310836.81 | данные отсутствуют                | 0.5   |
| 3471   | 774587.29  | 1311117.83 | данные отсутствуют                | 0.5   |
| 3472   | 774586.81  | 1311120.02 | данные отсутствуют                | 0.5   |
| 3473   | 774584.61  | 1311119.54 | данные отсутствуют                | 0.5   |
| 3474   | 774585.09  | 1311117.34 | данные отсутствуют                | 0.5   |
| 3475   | 773924.23  | 1310970.7  | данные отсутствуют                | 0.5   |
| 3476   | 773923.74  | 1310972.9  | данные отсутствуют                | 0.5   |
| 3477   | 773921.55  | 1310972.41 | данные отсутствуют                | 0.5   |
| 3478   | 773922.03  | 1310970.22 | данные отсутствуют                | 0.5   |
| 3479   | 774896.95  | 1311186.42 | данные отсутствуют                | 0.5   |
| 3480   | 774896.46  | 1311188.61 | данные отсутствуют                | 0.5   |

|                               |         |                   |
|-------------------------------|---------|-------------------|
| Государственный регистратор   |         | ФГИС ЕГРН         |
| полное наименование должности | подпись | инициалы, фамилия |

М.П.



Выписка из Единого государственного реестра недвижимости об объекте недвижимости  
Описание местоположения земельного участка

|                                       |                                       |  |                           |
|---------------------------------------|---------------------------------------|--|---------------------------|
| <b>Земельный участок</b>              |                                       |  |                           |
| (вид объекта недвижимости)            |                                       |  |                           |
| Лист № ___ Раздела <b>3.2</b>         | Всего листов раздела <b>3.2</b> : ___ | Всего разделов: ___                              | Всего листов выписки: ___ |
| <b>30.09.2021.№ 99/2021/420876982</b> |                                       |  |                           |
| Кадастровый номер:                    |                                       | <b>02:17:000000:121(единое землепользование)</b> |                           |

| Сведения о характерных точках границы земельного участка |            |            |                                   |   |
|--|------------|------------|-----------------------------------|---|
| Система координат  |            |            |                                   |   |
| Зона №   |            |            |                                   |   |
| Номер точки  | Координаты |            | Описание закрепления на местности | Средняя квадратическая погрешность определения координат характерных точек границ земельного участка, м |
|  | X          | Y          |                                   |   |
| 1  | 2          | 3          | 4                                 | 5   |
| 3481   | 774894.27  | 1311188.13 | данные отсутствуют                | 0.5   |
| 3482   | 774894.75  | 1311185.93 | данные отсутствуют                | 0.5   |
| 3483   | 774700.57  | 1311142.89 | данные отсутствуют                | 0.5   |
| 3484   | 774700.08  | 1311145.09 | данные отсутствуют                | 0.5   |
| 3485   | 774697.88  | 1311144.6  | данные отсутствуют                | 0.5   |
| 3486   | 774698.37  | 1311142.4  | данные отсутствуют                | 0.5   |
| 3487   | 779660.87  | 1339739.33 | данные отсутствуют                | 0.5   |
| 3488   | 779660.75  | 1339741.58 | данные отсутствуют                | 0.5   |
| 3489   | 779658.5   | 1339741.46 | данные отсутствуют                | 0.5   |
| 3490   | 779658.62  | 1339739.21 | данные отсутствуют                | 0.5   |
| 3491   | 774154.41  | 1311021.73 | данные отсутствуют                | 0.5   |
| 3492   | 774153.93  | 1311023.92 | данные отсутствуют                | 0.5   |
| 3493   | 774151.73  | 1311023.44 | данные отсутствуют                | 0.5   |
| 3494   | 774152.22  | 1311021.24 | данные отсутствуют                | 0.5   |
| 3495   | 774047.63  | 1310998.03 | данные отсутствуют                | 0.5   |

|                               |         |                   |
|-------------------------------|---------|-------------------|
| Государственный регистратор   |         | ФГИС ЕГРН         |
| полное наименование должности | подпись | инициалы, фамилия |

М.П.

Выписка из Единого государственного реестра недвижимости об объекте недвижимости  
Описание местоположения земельного участка

|                                       |                                       |  |                           |
|---------------------------------------|---------------------------------------|--|---------------------------|
| <b>Земельный участок</b>              |                                       |  |                           |
| (вид объекта недвижимости)            |                                       |  |                           |
| Лист № ___ Раздела <b>3.2</b>         | Всего листов раздела <b>3.2</b> : ___ | Всего разделов: ___                              | Всего листов выписки: ___ |
| <b>30.09.2021.№ 99/2021/420876982</b> |                                       |  |                           |
| Кадастровый номер:                    |                                       | <b>02:17:000000:121(единое землепользование)</b> |                           |

| Сведения о характерных точках границы земельного участка |            |            |                                   |   |
|--|------------|------------|-----------------------------------|---|
| Система координат  |            |            |                                   |   |
| Зона №   |            |            |                                   |   |
| Номер точки  | Координаты |            | Описание закрепления на местности | Средняя квадратическая погрешность определения координат характерных точек границ земельного участка, м |
|  | X          | Y          |                                   |   |
| 1  | 2          | 3          | 4                                 | 5   |
| 3496   | 774047.15  | 1311000.23 | данные отсутствуют                | 0.5   |
| 3497   | 774044.95  | 1310999.75 | данные отсутствуют                | 0.5   |
| 3498   | 774045.44  | 1310997.55 | данные отсутствуют                | 0.5   |
| 3499   | 774276.12  | 1311048.7  | данные отсутствуют                | 0.5   |
| 3500   | 774275.63  | 1311050.9  | данные отсутствуют                | 0.5   |
| 3501   | 774273.44  | 1311050.41 | данные отсутствуют                | 0.5   |
| 3502   | 774273.92  | 1311048.22 | данные отсутствуют                | 0.5   |
| 3503   | 779666.98  | 1339637.71 | данные отсутствуют                | 0.5   |
| 3504   | 779666.86  | 1339639.96 | данные отсутствуют                | 0.5   |
| 3505   | 779664.61  | 1339639.84 | данные отсутствуют                | 0.5   |
| 3506   | 779664.73  | 1339637.59 | данные отсутствуют                | 0.5   |
| 3507   | 774387.19  | 1311073.47 | данные отсутствуют                | 0.5   |
| 3508   | 774386.83  | 1311075.44 | данные отсутствуют                | 0.5   |
| 3509   | 774376.12  | 1311073.47 | данные отсутствуют                | 0.5   |
| 3510   | 774376.48  | 1311071.51 | данные отсутствуют                | 0.5   |

|                               |         |                   |
|-------------------------------|---------|-------------------|
| Государственный регистратор   |         | ФГИС ЕГРН         |
| полное наименование должности | подпись | инициалы, фамилия |

М.П.

|                                       |                    |  |                     |
|---------------------------------------|--------------------|--|---------------------|
| <b>Земельный участок</b>              |                    |  |                     |
| (вид объекта недвижимости)            |                    |  |                     |
| Лист № ___                            | Раздела <b>3.2</b> | Всего листов раздела <b>3.2</b> : ___            | Всего разделов: ___ |
| Всего листов выписки: ___             |                    |  |                     |
| <b>30.09.2021.№ 99/2021/420876982</b> |                    |  |                     |
| Кадастровый номер:                    |                    | <b>02:17:000000:121(единое землепользование)</b> |                     |

| Сведения о характерных точках границы земельного участка |            |            |                                   |   |
|--|------------|------------|-----------------------------------|---|
| Система координат  |            |            |                                   |   |
| Зона №   |            |            |                                   |   |
| Номер точки  | Координаты |            | Описание закрепления на местности | Средняя квадратическая погрешность определения координат характерных точек границ земельного участка, м |
|  | X          | Y          |                                   |   |
| 1  | 2          | 3          | 4                                 | 5   |
| 3511   | 774491.76  | 1311096.64 | данные отсутствуют                | 0.5   |
| 3512   | 774493.96  | 1311097.13 | данные отсутствуют                | 0.5   |
| 3513   | 774493.48  | 1311099.32 | данные отсутствуют                | 0.5   |
| 3514   | 774491.28  | 1311098.84 | данные отсутствуют                | 0.5   |
| 3515   | 773806.95  | 1310938.46 | данные отсутствуют                | 0.5   |
| 3516   | 773802.38  | 1310944.15 | данные отсутствуют                | 0.5   |
| 3517   | 773806.52  | 1310952.4  | данные отсутствуют                | 0.5   |
| 3518   | 773804.32  | 1310953.57 | данные отсутствуют                | 0.5   |
| 3519   | 773802.37  | 1310954    | данные отсутствуют                | 0.5   |
| 3520   | 773800.43  | 1310945.16 | данные отсутствуют                | 0.5   |
| 3521   | 773792.19  | 1310946.5  | данные отсутствуют                | 0.5   |
| 3522   | 773791.87  | 1310944.53 | данные отсутствуют                | 0.5   |
| 3523   | 773793.22  | 1310943.7  | данные отсутствуют                | 0.5   |
| 3524   | 773793.55  | 1310941.73 | данные отсутствуют                | 0.5   |
| 3525   | 773800.79  | 1310942.94 | данные отсутствуют                | 0.5   |

|                               |         |                   |
|-------------------------------|---------|-------------------|
| Государственный регистратор   |         | ФГИС ЕГРН         |
| полное наименование должности | подпись | инициалы, фамилия |

М.П.

Раздел 3.2

Выписка из Единого государственного реестра недвижимости об объекте недвижимости  
Описание местоположения земельного участка

|                                       |                    |  |                     |
|---------------------------------------|--------------------|--|---------------------|
| <b>Земельный участок</b>              |                    |  |                     |
| (вид объекта недвижимости)            |                    |  |                     |
| Лист № ___                            | Раздела <b>3.2</b> | Всего листов раздела <b>3.2</b> : ___            | Всего разделов: ___ |
| Всего листов выписки: ___             |                    |  |                     |
| <b>30.09.2021.№ 99/2021/420876982</b> |                    |  |                     |
| Кадастровый номер:                    |                    | <b>02:17:000000:121(единое землепользование)</b> |                     |

| Сведения о характерных точках границы земельного участка |            |            |                                   |   |
|--|------------|------------|-----------------------------------|---|
| Система координат  |            |            |                                   |   |
| Зона №   |            |            |                                   |   |
| Номер точки  | Координаты |            | Описание закрепления на местности | Средняя квадратическая погрешность определения координат характерных точек границ земельного участка, м |
|  | X          | Y          |                                   |   |
| 1  | 2          | 3          | 4                                 | 5   |
| 3526   | 773805.39  | 1310937.21 | данные отсутствуют                | 0.5   |
| 3527   | 774769.52  | 1311158.27 | данные отсутствуют                | 0.5   |
| 3528   | 774769.04  | 1311160.46 | данные отсутствуют                | 0.5   |
| 3529   | 774766.84  | 1311159.98 | данные отсутствуют                | 0.5   |
| 3530   | 774767.32  | 1311157.78 | данные отсутствуют                | 0.5   |
| 3531   | 772246.95  | 1309630.83 | данные отсутствуют                | 0.5   |
| 3532   | 772246     | 1309632.87 | данные отсутствуют                | 0.5   |
| 3533   | 772243.96  | 1309631.92 | данные отсутствуют                | 0.5   |
| 3534   | 772244.91  | 1309629.88 | данные отсутствуют                | 0.5   |
| 3535   | 772140.98  | 1309582.7  | данные отсутствуют                | 0.5   |
| 3536   | 772143.02  | 1309583.65 | данные отсутствуют                | 0.5   |
| 3537   | 772142.07  | 1309585.69 | данные отсутствуют                | 0.5   |
| 3538   | 772140.03  | 1309584.75 | данные отсутствуют                | 0.5   |
| 3539   | 771933.35  | 1309488.68 | данные отсутствуют                | 0.5   |
| 3540   | 771932.4   | 1309490.72 | данные отсутствуют                | 0.5   |

|                               |         |                   |
|-------------------------------|---------|-------------------|
| Государственный регистратор   |         | ФГИС ЕГРН         |
| полное наименование должности | подпись | инициалы, фамилия |

М.П.

Выписка из Единого государственного реестра недвижимости об объекте недвижимости  
Описание местоположения земельного участка

|                                       |                    |  |                     |
|---------------------------------------|--------------------|--|---------------------|
| <b>Земельный участок</b>              |                    |  |                     |
| (вид объекта недвижимости)            |                    |  |                     |
| Лист № ___                            | Раздела <b>3.2</b> | Всего листов раздела <b>3.2</b> : ___            | Всего разделов: ___ |
| Всего листов выписки: ___             |                    |  |                     |
| <b>30.09.2021.№ 99/2021/420876982</b> |                    |  |                     |
| Кадастровый номер:                    |                    | <b>02:17:000000:121(единое землепользование)</b> |                     |

| Сведения о характерных точках границы земельного участка |            |            |                                   |   |
|--|------------|------------|-----------------------------------|---|
| Система координат  |            |            |                                   |   |
| Зона №   |            |            |                                   |   |
| Номер точки  | Координаты |            | Описание закрепления на местности | Средняя квадратическая погрешность определения координат характерных точек границ земельного участка, м |
|  | X          | Y          |                                   |   |
| 1  | 2          | 3          | 4                                 | 5   |
| 3541   | 771930.36  | 1309489.78 | данные отсутствуют                | 0.5   |
| 3542   | 771931.31  | 1309487.73 | данные отсутствуют                | 0.5   |
| 3543   | 772042.7   | 1309538.22 | данные отсутствуют                | 0.5   |
| 3544   | 772041.76  | 1309540.26 | данные отсутствуют                | 0.5   |
| 3545   | 772039.72  | 1309539.32 | данные отсутствуют                | 0.5   |
| 3546   | 772040.66  | 1309537.27 | данные отсутствуют                | 0.5   |
| 3547   | 779234.58  | 1342127.17 | данные отсутствуют                | 0.5   |
| 3548   | 779234.14  | 1342129.38 | данные отсутствуют                | 0.5   |
| 3549   | 779231.94  | 1342128.95 | данные отсутствуют                | 0.5   |
| 3550   | 779232.37  | 1342126.74 | данные отсутствуют                | 0.5   |
| 3551   | 779284.19  | 1341883.59 | данные отсутствуют                | 0.5   |
| 3552   | 779283.76  | 1341885.8  | данные отсутствуют                | 0.5   |
| 3553   | 779281.55  | 1341885.37 | данные отсутствуют                | 0.5   |
| 3554   | 779281.98  | 1341883.16 | данные отсутствуют                | 0.5   |
| 3555   | 779381.54  | 1341401.59 | данные отсутствуют                | 0.5   |

|                               |         |                   |
|-------------------------------|---------|-------------------|
| Государственный регистратор   |         | ФГИС ЕГРН         |
| полное наименование должности | подпись | инициалы, фамилия |

М.П.

Раздел 3.2

Выписка из Единого государственного реестра недвижимости об объекте недвижимости  
Описание местоположения земельного участка

|                                       |                    |  |                     |
|---------------------------------------|--------------------|--|---------------------|
| <b>Земельный участок</b>              |                    |  |                     |
| (вид объекта недвижимости)            |                    |  |                     |
| Лист № ___                            | Раздела <b>3.2</b> | Всего листов раздела <b>3.2</b> : ___            | Всего разделов: ___ |
| Всего листов выписки: ___             |                    |  |                     |
| <b>30.09.2021.№ 99/2021/420876982</b> |                    |  |                     |
| Кадастровый номер:                    |                    | <b>02:17:000000:121(единое землепользование)</b> |                     |

| Сведения о характерных точках границы земельного участка |            |            |                                   |   |
|--|------------|------------|-----------------------------------|---|
| Система координат  |            |            |                                   |   |
| Зона №   |            |            |                                   |   |
| Номер точки  | Координаты |            | Описание закрепления на местности | Средняя квадратическая погрешность определения координат характерных точек границ земельного участка, м |
|  | X          | Y          |                                   |   |
| 1  | 2          | 3          | 4                                 | 5   |
| 3556   | 779381.1   | 1341403.79 | данные отсутствуют                | 0.5   |
| 3557   | 779378.9   | 1341403.36 | данные отсутствуют                | 0.5   |
| 3558   | 779379.33  | 1341401.15 | данные отсутствуют                | 0.5   |
| 3559   | 779653.31  | 1339864.67 | данные отсутствуют                | 0.5   |
| 3560   | 779653.19  | 1339866.91 | данные отсутствуют                | 0.5   |
| 3561   | 779650.94  | 1339866.79 | данные отсутствуют                | 0.5   |
| 3562   | 779651.06  | 1339864.55 | данные отсутствуют                | 0.5   |
| 3563   | 779397.85  | 1341320.04 | данные отсутствуют                | 0.5   |
| 3564   | 779397.41  | 1341322.25 | данные отсутствуют                | 0.5   |
| 3565   | 779395.21  | 1341321.82 | данные отсутствуют                | 0.5   |
| 3566   | 779395.64  | 1341319.61 | данные отсутствуют                | 0.5   |
| 3567   | 779546.78  | 1340574.98 | данные отсутствуют                | 0.5   |
| 3568   | 779546.35  | 1340577.19 | данные отсутствуют                | 0.5   |
| 3569   | 779544.14  | 1340576.75 | данные отсутствуют                | 0.5   |
| 3570   | 779544.57  | 1340574.55 | данные отсутствуют                | 0.5   |

|                               |         |                   |
|-------------------------------|---------|-------------------|
| Государственный регистратор   |         | ФГИС ЕГРН         |
| полное наименование должности | подпись | инициалы, фамилия |

М.П.

|                                       |                    |  |                     |
|---------------------------------------|--------------------|--|---------------------|
| <b>Земельный участок</b>              |                    |  |                     |
| (вид объекта недвижимости)            |                    |  |                     |
| Лист № ___                            | Раздела <b>3.2</b> | Всего листов раздела <b>3.2</b> : ___            | Всего разделов: ___ |
| Всего листов выписки: ___             |                    |  |                     |
| <b>30.09.2021 № 99/2021/420876982</b> |                    |  |                     |
| Кадастровый номер:                    |                    | <b>02:17:000000:121(единое землепользование)</b> |                     |

| Сведения о характерных точках границы земельного участка |            |            |                                   |   |
|--|------------|------------|-----------------------------------|---|
| Система координат  |            |            |                                   |   |
| Зона №   |            |            |                                   |   |
| Номер точки  | Координаты |            | Описание закрепления на местности | Средняя квадратическая погрешность определения координат характерных точек границ земельного участка, м |
|  | X          | Y          |                                   |   |
| 1  | 2          | 3          | 4                                 | 5   |
| 3571   | 779521.72  | 1340700.2  | данные отсутствуют                | 0.5   |
| 3572   | 779521.29  | 1340702.41 | данные отсутствуют                | 0.5   |
| 3573   | 779519.08  | 1340701.97 | данные отсутствуют                | 0.5   |
| 3574   | 779519.52  | 1340699.77 | данные отсутствуют                | 0.5   |
| 3575   | 779422.44  | 1341197.09 | данные отсутствуют                | 0.5   |
| 3576   | 779422.01  | 1341199.3  | данные отсутствуют                | 0.5   |
| 3577   | 779419.8   | 1341198.87 | данные отсутствуют                | 0.5   |
| 3578   | 779420.23  | 1341196.66 | данные отсутствуют                | 0.5   |
| 3579   | 779644.02  | 1340114.7  | данные отсутствуют                | 0.5   |
| 3580   | 779638.17  | 1340119.14 | данные отсутствуют                | 0.5   |
| 3581   | 779643.28  | 1340127.33 | данные отсутствуют                | 0.5   |
| 3582   | 779642.24  | 1340128.69 | данные отсутствуют                | 0.5   |
| 3583   | 779640.4   | 1340129.5  | данные отсутствуют                | 0.5   |
| 3584   | 779636.17  | 1340119.84 | данные отсутствуют                | 0.5   |
| 3585   | 779627.84  | 1340119.19 | данные отсутствуют                | 0.5   |

|                               |         |                   |
|-------------------------------|---------|-------------------|
| Государственный регистратор   |         | ФГИС ЕГРН         |
| полное наименование должности | подпись | инициалы, фамилия |

М.П.

Раздел 3.2

Выписка из Единого государственного реестра недвижимости об объекте недвижимости  
Описание местоположения земельного участка

|                                       |                    |  |                     |
|---------------------------------------|--------------------|--|---------------------|
| <b>Земельный участок</b>              |                    |  |                     |
| (вид объекта недвижимости)            |                    |  |                     |
| Лист № ___                            | Раздела <b>3.2</b> | Всего листов раздела <b>3.2</b> : ___            | Всего разделов: ___ |
| Всего листов выписки: ___             |                    |  |                     |
| <b>30.09.2021 № 99/2021/420876982</b> |                    |  |                     |
| Кадастровый номер:                    |                    | <b>02:17:000000:121(единое землепользование)</b> |                     |

| Сведения о характерных точках границы земельного участка |            |            |                                   |   |
|--|------------|------------|-----------------------------------|---|
| Система координат  |            |            |                                   |   |
| Зона №   |            |            |                                   |   |
| Номер точки  | Координаты |            | Описание закрепления на местности | Средняя квадратическая погрешность определения координат характерных точек границ земельного участка, м |
|  | X          | Y          |                                   |   |
| 1  | 2          | 3          | 4                                 | 5   |
| 3586   | 779627.99  | 1340117.19 | данные отсутствуют                | 0.5   |
| 3587   | 779636.41  | 1340117.85 | данные отсутствуют                | 0.5   |
| 3588   | 779641.87  | 1340111.47 | данные отсутствуют                | 0.5   |
| 3589   | 779643.39  | 1340112.77 | данные отсутствуют                | 0.5   |
| 3590   | 779305.76  | 1341766.94 | данные отсутствуют                | 0.5   |
| 3591   | 779307.96  | 1341767.38 | данные отсутствуют                | 0.5   |
| 3592   | 779307.53  | 1341769.59 | данные отсутствуют                | 0.5   |
| 3593   | 779305.32  | 1341769.15 | данные отсутствуют                | 0.5   |
| 3594   | 779497.47  | 1340821.49 | данные отсутствуют                | 0.5   |
| 3595   | 779497.04  | 1340823.7  | данные отсутствуют                | 0.5   |
| 3596   | 779494.83  | 1340823.27 | данные отсутствуют                | 0.5   |
| 3597   | 779495.27  | 1340821.06 | данные отсутствуют                | 0.5   |
| 3598   | 779474.02  | 1340938.85 | данные отсутствуют                | 0.5   |
| 3599   | 779473.59  | 1340941.06 | данные отсутствуют                | 0.5   |
| 3600   | 779471.38  | 1340940.63 | данные отсутствуют                | 0.5   |

|                               |         |                   |
|-------------------------------|---------|-------------------|
| Государственный регистратор   |         | ФГИС ЕГРН         |
| полное наименование должности | подпись | инициалы, фамилия |

М.П.

Выписка из Единого государственного реестра недвижимости об объекте недвижимости  
Описание местоположения земельного участка

|                                       |                    |  |                     |
|---------------------------------------|--------------------|--|---------------------|
| <b>Земельный участок</b>              |                    |  |                     |
| (вид объекта недвижимости)            |                    |  |                     |
| Лист № ___                            | Раздела <b>3.2</b> | Всего листов раздела <b>3.2</b> : ___            | Всего разделов: ___ |
| Всего листов выписки: ___             |                    |  |                     |
| <b>30.09.2021.№ 99/2021/420876982</b> |                    |  |                     |
| Кадастровый номер:                    |                    | <b>02:17:000000:121(единое землепользование)</b> |                     |

| Сведения о характерных точках границы земельного участка |            |            |                                   |   |
|--|------------|------------|-----------------------------------|---|
| Система координат  |            |            |                                   |   |
| Зона №   |            |            |                                   |   |
| Номер точки  | Координаты |            | Описание закрепления на местности | Средняя квадратическая погрешность определения координат характерных точек границ земельного участка, м |
|  | X          | Y          |                                   |   |
| 1  | 2          | 3          | 4                                 | 5   |
| 3601   | 779471.81  | 1340938.42 | данные отсутствуют                | 0.5   |
| 3602   | 779448.9   | 1341064.61 | данные отсутствуют                | 0.5   |
| 3603   | 779448.47  | 1341066.82 | данные отсутствуют                | 0.5   |
| 3604   | 779446.26  | 1341066.39 | данные отсутствуют                | 0.5   |
| 3605   | 779446.7   | 1341064.18 | данные отсутствуют                | 0.5   |
| 3606   | 779589.88  | 1340359.46 | данные отсутствуют                | 0.5   |
| 3607   | 779589.45  | 1340361.67 | данные отсутствуют                | 0.5   |
| 3608   | 779587.24  | 1340361.24 | данные отсутствуют                | 0.5   |
| 3609   | 779587.68  | 1340359.03 | данные отсутствуют                | 0.5   |
| 3610   | 779358.27  | 1341518.53 | данные отсутствуют                | 0.5   |
| 3611   | 779357.84  | 1341520.74 | данные отсутствуют                | 0.5   |
| 3612   | 779355.63  | 1341520.3  | данные отсутствуют                | 0.5   |
| 3613   | 779356.07  | 1341518.1  | данные отсутствуют                | 0.5   |
| 3614   | 779645.03  | 1340001.55 | данные отсутствуют                | 0.5   |
| 3615   | 779644.91  | 1340003.8  | данные отсутствуют                | 0.5   |

|                               |         |                   |
|-------------------------------|---------|-------------------|
| Государственный регистратор   |         | ФГИС ЕГРН         |
| полное наименование должности | подпись | инициалы, фамилия |

М.П.

Раздел 3.2

Выписка из Единого государственного реестра недвижимости об объекте недвижимости  
Описание местоположения земельного участка

|                                       |                    |  |                     |
|---------------------------------------|--------------------|--|---------------------|
| <b>Земельный участок</b>              |                    |  |                     |
| (вид объекта недвижимости)            |                    |  |                     |
| Лист № ___                            | Раздела <b>3.2</b> | Всего листов раздела <b>3.2</b> : ___            | Всего разделов: ___ |
| Всего листов выписки: ___             |                    |  |                     |
| <b>30.09.2021.№ 99/2021/420876982</b> |                    |  |                     |
| Кадастровый номер:                    |                    | <b>02:17:000000:121(единое землепользование)</b> |                     |

| Сведения о характерных точках границы земельного участка |            |            |                                   |   |
|--|------------|------------|-----------------------------------|---|
| Система координат  |            |            |                                   |   |
| Зона №   |            |            |                                   |   |
| Номер точки  | Координаты |            | Описание закрепления на местности | Средняя квадратическая погрешность определения координат характерных точек границ земельного участка, м |
|  | X          | Y          |                                   |   |
| 1  | 2          | 3          | 4                                 | 5   |
| 3616   | 779642.66  | 1340003.68 | данные отсутствуют                | 0.5   |
| 3617   | 779642.78  | 1340001.43 | данные отсутствуют                | 0.5   |
| 3618   | 779614.44  | 1340236.69 | данные отсутствуют                | 0.5   |
| 3619   | 779614.01  | 1340238.9  | данные отсутствуют                | 0.5   |
| 3620   | 779611.8   | 1340238.46 | данные отсутствуют                | 0.5   |
| 3621   | 779612.23  | 1340236.26 | данные отсутствуют                | 0.5   |
| 3622   | 779568.75  | 1340465.14 | данные отсутствуют                | 0.5   |
| 3623   | 779568.32  | 1340467.35 | данные отсутствуют                | 0.5   |
| 3624   | 779566.11  | 1340466.92 | данные отсутствуют                | 0.5   |
| 3625   | 779566.54  | 1340464.71 | данные отсутствуют                | 0.5   |
| 3626   | 779330.47  | 1341654.9  | данные отсутствуют                | 0.5   |
| 3627   | 779330.04  | 1341657.11 | данные отсутствуют                | 0.5   |
| 3628   | 779327.83  | 1341656.68 | данные отсутствуют                | 0.5   |
| 3629   | 779328.27  | 1341654.47 | данные отсутствуют                | 0.5   |
| 3630   | 779260.62  | 1342000.49 | данные отсутствуют                | 0.5   |

|                               |         |                   |
|-------------------------------|---------|-------------------|
| Государственный регистратор   |         | ФГИС ЕГРН         |
| полное наименование должности | подпись | инициалы, фамилия |

М.П.

Выписка из Единого государственного реестра недвижимости об объекте недвижимости  
Описание местоположения земельного участка

|   |                                       |  |                           |
|---|---------------------------------------|--|---------------------------|
| <b>Земельный участок</b>                  |                                       |  |                           |
| <small>(вид объекта недвижимости)</small> |                                       |  |                           |
| Лист № ___ Раздела <b>3.2</b>             | Всего листов раздела <b>3.2</b> : ___ | Всего разделов: ___                              | Всего листов выписки: ___ |
| <b>30.09.2021.№ 99/2021/420876982</b>     |                                       |  |                           |
| Кадастровый номер:                        |                                       | <b>02:17:000000:121(единое землепользование)</b> |                           |

| Сведения о характерных точках границы земельного участка |            |            |                                   |   |
|--|------------|------------|-----------------------------------|---|
| Система координат  |            |            |                                   |   |
| Зона №   |            |            |                                   |   |
| Номер точки  | Координаты |            | Описание закрепления на местности | Средняя квадратическая погрешность определения координат характерных точек границ земельного участка, м |
|  | X          | Y          |                                   |   |
| 1  | 2          | 3          | 4                                 | 5   |
| 3631   | 779260.19  | 1342002.7  | данные отсутствуют                | 0.5   |
| 3632   | 779257.98  | 1342002.27 | данные отсутствуют                | 0.5   |
| 3633   | 779258.42  | 1342000.06 | данные отсутствуют                | 0.5   |
| 3634   | 779210.33  | 1342244.33 | данные отсутствуют                | 0.5   |
| 3635   | 779209.9   | 1342246.53 | данные отсутствуют                | 0.5   |
| 3636   | 779207.69  | 1342246.1  | данные отсутствуют                | 0.5   |
| 3637   | 779208.12  | 1342243.89 | данные отсутствуют                | 0.5   |
| 3638   | 779185.02  | 1342367.63 | данные отсутствуют                | 0.5   |
| 3639   | 779184.59  | 1342369.84 | данные отсутствуют                | 0.5   |
| 3640   | 779182.38  | 1342369.4  | данные отсутствуют                | 0.5   |
| 3641   | 779182.82  | 1342367.19 | данные отсутствуют                | 0.5   |
| 3642   | 779102.39  | 1342766.65 | данные отсутствуют                | 0.5   |
| 3643   | 779101.95  | 1342768.86 | данные отсутствуют                | 0.5   |
| 3644   | 779099.75  | 1342768.43 | данные отсутствуют                | 0.5   |
| 3645   | 779100.18  | 1342766.22 | данные отсутствуют                | 0.5   |

|                               |         |                   |
|-------------------------------|---------|-------------------|
| Государственный регистратор   |         | ФГИС ЕГРН         |
| полное наименование должности | подпись | инициалы, фамилия |

М.П.

Раздел 3.2

Выписка из Единого государственного реестра недвижимости об объекте недвижимости  
Описание местоположения земельного участка


|   |                                       |  |                           |
|---|---------------------------------------|--|---------------------------|
| <b>Земельный участок</b>                  |                                       |  |                           |
| <small>(вид объекта недвижимости)</small> |                                       |  |                           |
| Лист № ___ Раздела <b>3.2</b>             | Всего листов раздела <b>3.2</b> : ___ | Всего разделов: ___                              | Всего листов выписки: ___ |
| <b>30.09.2021.№ 99/2021/420876982</b>     |                                       |  |                           |
| Кадастровый номер:                        |                                       | <b>02:17:000000:121(единое землепользование)</b> |                           |

| Сведения о характерных точках границы земельного участка |            |            |                                   |   |
|--|------------|------------|-----------------------------------|---|
| Система координат  |            |            |                                   |   |
| Зона №   |            |            |                                   |   |
| Номер точки  | Координаты |            | Описание закрепления на местности | Средняя квадратическая погрешность определения координат характерных точек границ земельного участка, м |
|  | X          | Y          |                                   |   |
| 1  | 2          | 3          | 4                                 | 5   |
| 3646   | 779132.16  | 1342622.92 | данные отсутствуют                | 0.5   |
| 3647   | 779131.73  | 1342625.13 | данные отсутствуют                | 0.5   |
| 3648   | 779129.52  | 1342624.69 | данные отсутствуют                | 0.5   |
| 3649   | 779129.95  | 1342622.49 | данные отсутствуют                | 0.5   |
| 3650   | 779156.36  | 1342505.87 | данные отсутствуют                | 0.5   |
| 3651   | 779155.92  | 1342508.07 | данные отсутствуют                | 0.5   |
| 3652   | 779153.72  | 1342507.64 | данные отсутствуют                | 0.5   |
| 3653   | 779154.15  | 1342505.43 | данные отсутствуют                | 0.5   |

|                               |         |                   |
|-------------------------------|---------|-------------------|
| Государственный регистратор   |         | ФГИС ЕГРН         |
| полное наименование должности | подпись | инициалы, фамилия |


М.П.

Выписка из Единого государственного реестра недвижимости об объекте недвижимости  
Сведения о частях земельного участка

|  |                                      |  |                            |
|--|--------------------------------------|--|----------------------------|
| <b>Земельный участок</b>   |                                      |  |                            |
| <small>(вид объекта недвижимости)</small>  |                                      |  |                            |
| Лист № ____ Раздела <b>4</b>   | Всего листов раздела <b>4</b> : ____ | Всего разделов: ____                             | Всего листов выписки: ____ |
| <b>30.09.2021 № 99/2021/420876982</b>  |                                      |  |                            |
| Кадастровый номер:   |                                      | <b>02:17:000000:121(единое землепользование)</b> |                            |
| План (чертеж, схема) части земельного участка                                      |                                      | Учетный номер части: <b>02:17:000000:121/1</b>   |                            |
|  |                                      |  |                            |
| Масштаб 1: данные отсутствуют  | Условные обозначения:                |  |                            |
| Государственный регистратор  |                                      | ФГИС ЕГРН  |                            |
| полное наименование должности  | подпись                              | инициалы, фамилия                                |                            |

М.П.

Выписка из Единого государственного реестра недвижимости об объекте недвижимости  
Сведения о частях земельного участка

|  |                                      |  |                            |
|--|--------------------------------------|--|----------------------------|
| <b>Земельный участок</b>   |                                      |  |                            |
| <small>(вид объекта недвижимости)</small>  |                                      |  |                            |
| Лист № ____ Раздела <b>4</b>   | Всего листов раздела <b>4</b> : ____ | Всего разделов: ____                             | Всего листов выписки: ____ |
| <b>30.09.2021 № 99/2021/420876982</b>  |                                      |  |                            |
| Кадастровый номер:   |                                      | <b>02:17:000000:121(единое землепользование)</b> |                            |
| План (чертеж, схема) части земельного участка  |                                      | Учетный номер части: <b>02:17:000000:121/2</b>   |                            |
|  |                                      |  |                            |
| Масштаб 1: данные отсутствуют  | Условные обозначения:                |  |                            |
| Государственный регистратор  |                                      | ФГИС ЕГРН  |                            |
| полное наименование должности  | подпись                              | инициалы, фамилия                                |                            |

М.П.

|                                       |                                     |  |                           |
|---------------------------------------|-------------------------------------|--|---------------------------|
| <b>Земельный участок</b>              |                                     |  |                           |
| (вид объекта недвижимости)            |                                     |  |                           |
| Лист № ___ Раздела <b>4</b>           | Всего листов раздела <b>4</b> : ___ | Всего разделов: ___                              | Всего листов выписки: ___ |
| <b>30.09.2021.№ 99/2021/420876982</b> |                                     |  |                           |
| Кадастровый номер:                    |                                     | <b>02:17:000000:121(единое землепользование)</b> |                           |

|   |  |
|---|--|
| План (чертеж, схема) части земельного участка | Учетный номер части: <b>02:17:000000:121/3</b> |
| 02:17:000000:121/3                            |  |
| Масштаб 1: данные отсутствуют                 | Условные обозначения:                          |

|                               |         |                   |
|-------------------------------|---------|-------------------|
| Государственный регистратор   |         | ФГИС ЕГРН         |
| полное наименование должности | подпись | инициалы, фамилия |

М.П.

|                                       |                                     |  |                           |
|---------------------------------------|-------------------------------------|--|---------------------------|
| <b>Земельный участок</b>              |                                     |  |                           |
| (вид объекта недвижимости)            |                                     |  |                           |
| Лист № ___ Раздела <b>4</b>           | Всего листов раздела <b>4</b> : ___ | Всего разделов: ___                              | Всего листов выписки: ___ |
| <b>30.09.2021.№ 99/2021/420876982</b> |                                     |  |                           |
| Кадастровый номер:                    |                                     | <b>02:17:000000:121(единое землепользование)</b> |                           |

|   |  |
|---|--|
| План (чертеж, схема) части земельного участка | Учетный номер части: <b>02:17:000000:121/4</b> |
| 02:17:000000:121/4                            |  |
| Масштаб 1: данные отсутствуют                 | Условные обозначения:                          |

|                               |         |                   |
|-------------------------------|---------|-------------------|
| Государственный регистратор   |         | ФГИС ЕГРН         |
| полное наименование должности | подпись | инициалы, фамилия |

М.П.



Выписка из Единого государственного реестра недвижимости об объекте недвижимости  
Сведения о частях земельного участка

|   |                                     |  |                           |
|---|-------------------------------------|--|---------------------------|
| <b>Земельный участок</b>                  |                                     |  |                           |
| <small>(вид объекта недвижимости)</small> |                                     |  |                           |
| Лист № ___ Раздела <b>4</b>               | Всего листов раздела <b>4</b> : ___ | Всего разделов: ___                              | Всего листов выписки: ___ |
| <b>30.09.2021.№ 99/2021/420876982</b>     |                                     |  |                           |
| Кадастровый номер:                        |                                     | <b>02:17:000000:121(единое землепользование)</b> |                           |

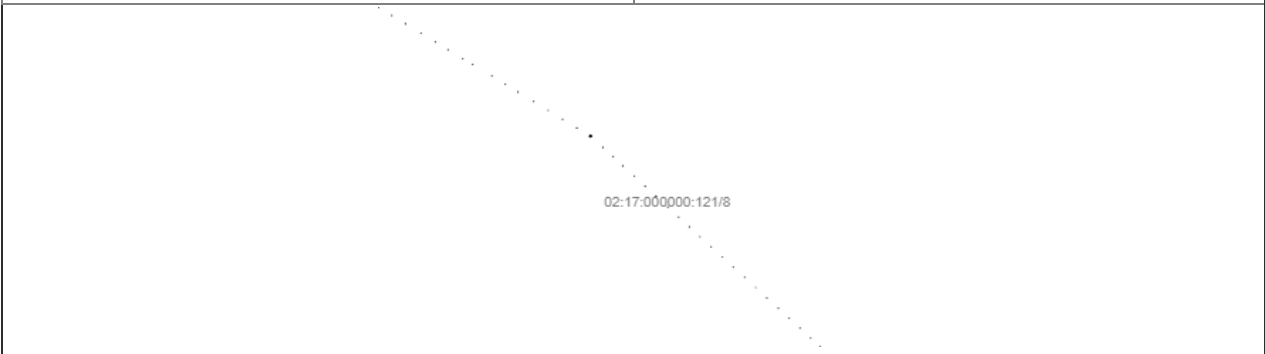
|  |  |
|--|--|
| План (чертеж, схема) части земельного участка                                      | Учетный номер части: <b>02:17:000000:121/5</b> |
|  |  |
| Масштаб 1: данные отсутствуют  | Условные обозначения:                          |

|                               |         |                   |
|-------------------------------|---------|-------------------|
| Государственный регистратор   |         | ФГИС ЕГРН         |
| полное наименование должности | подпись | инициалы, фамилия |

М.П.

Выписка из Единого государственного реестра недвижимости об объекте недвижимости  
Сведения о частях земельного участка

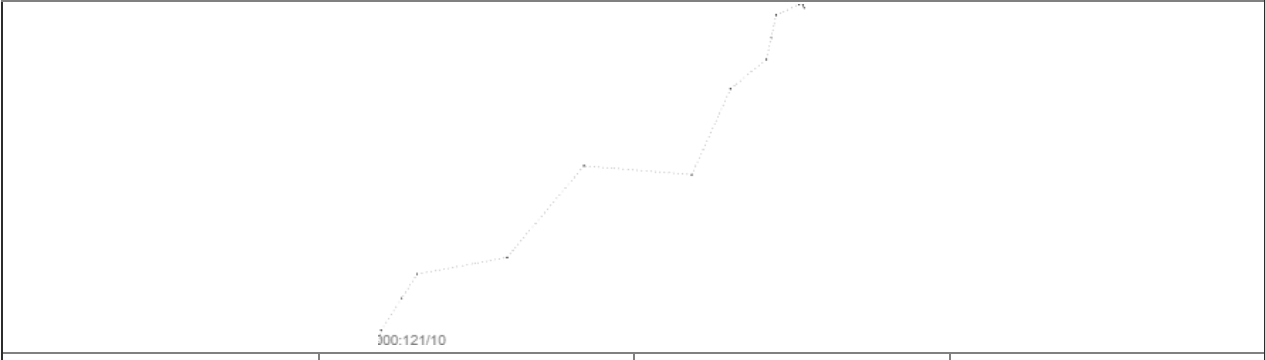
|   |                                     |  |                           |
|---|-------------------------------------|--|---------------------------|
| <b>Земельный участок</b>                  |                                     |  |                           |
| <small>(вид объекта недвижимости)</small> |                                     |  |                           |
| Лист № ___ Раздела <b>4</b>               | Всего листов раздела <b>4</b> : ___ | Всего разделов: ___                              | Всего листов выписки: ___ |
| <b>30.09.2021.№ 99/2021/420876982</b>     |                                     |  |                           |
| Кадастровый номер:                        |                                     | <b>02:17:000000:121(единое землепользование)</b> |                           |

|  |  |
|--|--|
| План (чертеж, схема) части земельного участка  | Учетный номер части: <b>02:17:000000:121/8</b> |
|  |  |
| Масштаб 1: данные отсутствуют  | Условные обозначения:                          |

|                               |         |                   |
|-------------------------------|---------|-------------------|
| Государственный регистратор   |         | ФГИС ЕГРН         |
| полное наименование должности | подпись | инициалы, фамилия |

М.П.


|                                       |                                      |  |                            |
|---------------------------------------|--------------------------------------|--|----------------------------|
| <b>Земельный участок</b>              |                                      |  |                            |
| (вид объекта недвижимости)            |                                      |  |                            |
| Лист № ____ Раздела <b>4</b>          | Всего листов раздела <b>4</b> : ____ | Всего разделов: ____                             | Всего листов выписки: ____ |
| <b>30.09.2021.№ 99/2021/420876982</b> |                                      |  |                            |
| Кадастровый номер:                    |                                      | <b>02:17:000000:121(единое землепользование)</b> |                            |

|  |                       |   |  |
|--|-----------------------|---|--|
| План (чертеж, схема) части земельного участка                                      |                       | Учетный номер части: <b>02:17:000000:121/10</b> |  |
|  |                       |   |  |
| Масштаб 1: данные отсутствуют  | Условные обозначения: |   |  |

|                               |         |                   |
|-------------------------------|---------|-------------------|
| Государственный регистратор   |         | ФГИС ЕГРН         |
| полное наименование должности | подпись | инициалы, фамилия |

М.П.

|                                       |                                      |  |                            |
|---------------------------------------|--------------------------------------|--|----------------------------|
| <b>Земельный участок</b>              |                                      |  |                            |
| (вид объекта недвижимости)            |                                      |  |                            |
| Лист № ____ Раздела <b>4</b>          | Всего листов раздела <b>4</b> : ____ | Всего разделов: ____                             | Всего листов выписки: ____ |
| <b>30.09.2021.№ 99/2021/420876982</b> |                                      |  |                            |
| Кадастровый номер:                    |                                      | <b>02:17:000000:121(единое землепользование)</b> |                            |


|  |                       |   |  |
|--|-----------------------|---|--|
| План (чертеж, схема) части земельного участка  |                       | Учетный номер части: <b>02:17:000000:121/11</b> |  |
|  |                       |   |  |
| Масштаб 1: данные отсутствуют  | Условные обозначения: |   |  |

|                               |         |                   |
|-------------------------------|---------|-------------------|
| Государственный регистратор   |         | ФГИС ЕГРН         |
| полное наименование должности | подпись | инициалы, фамилия |

М.П.

Выписка из Единого государственного реестра недвижимости об объекте недвижимости  
Сведения о частях земельного участка

|   |                                     |  |                           |
|---|-------------------------------------|--|---------------------------|
| <b>Земельный участок</b>                  |                                     |  |                           |
| <small>(вид объекта недвижимости)</small> |                                     |  |                           |
| Лист № ___ Раздела <b>4</b>               | Всего листов раздела <b>4</b> : ___ | Всего разделов: ___                              | Всего листов выписки: ___ |
| <b>30.09.2021.№ 99/2021/420876982</b>     |                                     |  |                           |
| Кадастровый номер:                        |                                     | <b>02:17:000000:121(единое землепользование)</b> |                           |

|  |   |
|--|---|
| План (чертеж, схема) части земельного участка                                      | Учетный номер части: <b>02:17:000000:121/12</b> |
|  |   |
| Масштаб 1: данные отсутствуют  | Условные обозначения:                           |

|                               |         |                   |
|-------------------------------|---------|-------------------|
| Государственный регистратор   |         | ФГИС ЕГРН         |
| полное наименование должности | подпись | инициалы, фамилия |

М.П.

Выписка из Единого государственного реестра недвижимости об объекте недвижимости  
Сведения о частях земельного участка

|   |                                     |  |                           |
|---|-------------------------------------|--|---------------------------|
| <b>Земельный участок</b>                  |                                     |  |                           |
| <small>(вид объекта недвижимости)</small> |                                     |  |                           |
| Лист № ___ Раздела <b>4</b>               | Всего листов раздела <b>4</b> : ___ | Всего разделов: ___                              | Всего листов выписки: ___ |
| <b>30.09.2021.№ 99/2021/420876982</b>     |                                     |  |                           |
| Кадастровый номер:                        |                                     | <b>02:17:000000:121(единое землепользование)</b> |                           |

|  |   |
|--|---|
| План (чертеж, схема) части земельного участка  | Учетный номер части: <b>02:17:000000:121/13</b> |
|  |   |
| Масштаб 1: данные отсутствуют  | Условные обозначения:                           |

|                               |         |                   |
|-------------------------------|---------|-------------------|
| Государственный регистратор   |         | ФГИС ЕГРН         |
| полное наименование должности | подпись | инициалы, фамилия |

М.П.


|                                       |                                      |  |                            |
|---------------------------------------|--------------------------------------|--|----------------------------|
| <b>Земельный участок</b>              |                                      |  |                            |
| (вид объекта недвижимости)            |                                      |  |                            |
| Лист № ____ Раздела <b>4</b>          | Всего листов раздела <b>4</b> : ____ | Всего разделов: ____                             | Всего листов выписки: ____ |
| <b>30.09.2021.№ 99/2021/420876982</b> |                                      |  |                            |
| Кадастровый номер:                    |                                      | <b>02:17:000000:121(единое землепользование)</b> |                            |

|  |   |
|--|---|
| План (чертеж, схема) части земельного участка                                      | Учетный номер части: <b>02:17:000000:121/14</b> |
|  |   |
| Масштаб 1: данные отсутствуют  | Условные обозначения:                           |

|                               |         |                   |
|-------------------------------|---------|-------------------|
| Государственный регистратор   |         | ФГИС ЕГРН         |
| полное наименование должности | подпись | инициалы, фамилия |

М.П.

|                                       |                                      |  |                            |
|---------------------------------------|--------------------------------------|--|----------------------------|
| <b>Земельный участок</b>              |                                      |  |                            |
| (вид объекта недвижимости)            |                                      |  |                            |
| Лист № ____ Раздела <b>4</b>          | Всего листов раздела <b>4</b> : ____ | Всего разделов: ____                             | Всего листов выписки: ____ |
| <b>30.09.2021.№ 99/2021/420876982</b> |                                      |  |                            |
| Кадастровый номер:                    |                                      | <b>02:17:000000:121(единое землепользование)</b> |                            |


|  |   |
|--|---|
| План (чертеж, схема) части земельного участка  | Учетный номер части: <b>02:17:000000:121/15</b> |
|  |   |
| Масштаб 1: данные отсутствуют  | Условные обозначения:                           |

|                               |         |                   |
|-------------------------------|---------|-------------------|
| Государственный регистратор   |         | ФГИС ЕГРН         |
| полное наименование должности | подпись | инициалы, фамилия |

М.П.

Выписка из Единого государственного реестра недвижимости об объекте недвижимости  
Сведения о частях земельного участка

|   |                                     |  |                           |
|---|-------------------------------------|--|---------------------------|
| <b>Земельный участок</b>                  |                                     |  |                           |
| <small>(вид объекта недвижимости)</small> |                                     |  |                           |
| Лист № ___ Раздела <b>4</b>               | Всего листов раздела <b>4</b> : ___ | Всего разделов: ___                              | Всего листов выписки: ___ |
| <b>30.09.2021.№ 99/2021/420876982</b>     |                                     |  |                           |
| Кадастровый номер:                        |                                     | <b>02:17:000000:121(единое землепользование)</b> |                           |


|  |   |
|--|---|
| План (чертеж, схема) части земельного участка                                      | Учетный номер части: <b>02:17:000000:121/16</b> |
|  |   |
| Масштаб 1: данные отсутствуют  | Условные обозначения:                           |

|                               |         |                   |
|-------------------------------|---------|-------------------|
| Государственный регистратор   |         | ФГИС ЕГРН         |
| полное наименование должности | подпись | инициалы, фамилия |

М.П.

Выписка из Единого государственного реестра недвижимости об объекте недвижимости  
Сведения о частях земельного участка

|   |                                     |  |                           |
|---|-------------------------------------|--|---------------------------|
| <b>Земельный участок</b>                  |                                     |  |                           |
| <small>(вид объекта недвижимости)</small> |                                     |  |                           |
| Лист № ___ Раздела <b>4</b>               | Всего листов раздела <b>4</b> : ___ | Всего разделов: ___                              | Всего листов выписки: ___ |
| <b>30.09.2021.№ 99/2021/420876982</b>     |                                     |  |                           |
| Кадастровый номер:                        |                                     | <b>02:17:000000:121(единое землепользование)</b> |                           |

|  |   |
|--|---|
| План (чертеж, схема) части земельного участка  | Учетный номер части: <b>02:17:000000:121/17</b> |
|  |   |
| Масштаб 1: данные отсутствуют  | Условные обозначения:                           |

|                               |         |                   |
|-------------------------------|---------|-------------------|
| Государственный регистратор   |         | ФГИС ЕГРН         |
| полное наименование должности | подпись | инициалы, фамилия |

М.П.

|                                       |                                     |  |                           |
|---------------------------------------|-------------------------------------|--|---------------------------|
| <b>Земельный участок</b>              |                                     |  |                           |
| (вид объекта недвижимости)            |                                     |  |                           |
| Лист № ___ Раздела <b>4</b>           | Всего листов раздела <b>4</b> : ___ | Всего разделов: ___                              | Всего листов выписки: ___ |
| <b>30.09.2021.№ 99/2021/420876982</b> |                                     |  |                           |
| Кадастровый номер:                    |                                     | <b>02:17:000000:121(единое землепользование)</b> |                           |

|   |   |
|---|---|
| План (чертеж, схема) части земельного участка | Учетный номер части: <b>02:17:000000:121/20</b> |
| 02:17:000000:121/20                           |   |
| Масштаб 1: данные отсутствуют                 | Условные обозначения:                           |

|                               |         |                   |
|-------------------------------|---------|-------------------|
| Государственный регистратор   |         | ФГИС ЕГРН         |
| полное наименование должности | подпись | инициалы, фамилия |

М.П.

|                                       |                                     |  |                           |
|---------------------------------------|-------------------------------------|--|---------------------------|
| <b>Земельный участок</b>              |                                     |  |                           |
| (вид объекта недвижимости)            |                                     |  |                           |
| Лист № ___ Раздела <b>4</b>           | Всего листов раздела <b>4</b> : ___ | Всего разделов: ___                              | Всего листов выписки: ___ |
| <b>30.09.2021.№ 99/2021/420876982</b> |                                     |  |                           |
| Кадастровый номер:                    |                                     | <b>02:17:000000:121(единое землепользование)</b> |                           |

|   |   |
|---|---|
| План (чертеж, схема) части земельного участка | Учетный номер части: <b>02:17:000000:121/21</b> |
| 02:17:000000:121/21                           |   |
| Масштаб 1: данные отсутствуют                 | Условные обозначения:                           |

|                               |         |                   |
|-------------------------------|---------|-------------------|
| Государственный регистратор   |         | ФГИС ЕГРН         |
| полное наименование должности | подпись | инициалы, фамилия |

М.П.

Выписка из Единого государственного реестра недвижимости об объекте недвижимости  
Сведения о частях земельного участка

|   |                                     |  |                           |
|---|-------------------------------------|--|---------------------------|
| <b>Земельный участок</b>                  |                                     |  |                           |
| <small>(вид объекта недвижимости)</small> |                                     |  |                           |
| Лист № ___ Раздела <b>4</b>               | Всего листов раздела <b>4</b> : ___ | Всего разделов: ___                              | Всего листов выписки: ___ |
| <b>30.09.2021.№ 99/2021/420876982</b>     |                                     |  |                           |
| Кадастровый номер:                        |                                     | <b>02:17:000000:121(единое землепользование)</b> |                           |

|  |   |
|--|---|
| План (чертеж, схема) части земельного участка                                      | Учетный номер части: <b>02:17:000000:121/22</b> |
|  |   |
| Масштаб 1: данные отсутствуют  | Условные обозначения:                           |

|                               |         |                   |
|-------------------------------|---------|-------------------|
| Государственный регистратор   |         | ФГИС ЕГРН         |
| полное наименование должности | подпись | инициалы, фамилия |

М.П.

Выписка из Единого государственного реестра недвижимости об объекте недвижимости  
Сведения о частях земельного участка

|   |                                     |  |                           |
|---|-------------------------------------|--|---------------------------|
| <b>Земельный участок</b>                  |                                     |  |                           |
| <small>(вид объекта недвижимости)</small> |                                     |  |                           |
| Лист № ___ Раздела <b>4</b>               | Всего листов раздела <b>4</b> : ___ | Всего разделов: ___                              | Всего листов выписки: ___ |
| <b>30.09.2021.№ 99/2021/420876982</b>     |                                     |  |                           |
| Кадастровый номер:                        |                                     | <b>02:17:000000:121(единое землепользование)</b> |                           |

|  |   |
|--|---|
| План (чертеж, схема) части земельного участка  | Учетный номер части: <b>02:17:000000:121/23</b> |
|  |   |
| Масштаб 1: данные отсутствуют  | Условные обозначения:                           |

|                               |         |                   |
|-------------------------------|---------|-------------------|
| Государственный регистратор   |         | ФГИС ЕГРН         |
| полное наименование должности | подпись | инициалы, фамилия |

М.П.

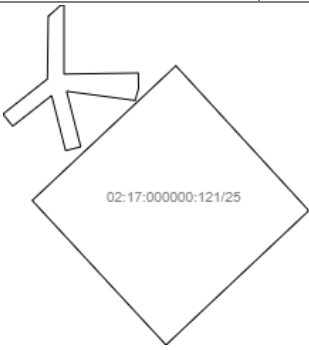
|                                       |                                     |  |                           |
|---------------------------------------|-------------------------------------|--|---------------------------|
| <b>Земельный участок</b>              |                                     |  |                           |
| (вид объекта недвижимости)            |                                     |  |                           |
| Лист № ___ Раздела <b>4</b>           | Всего листов раздела <b>4</b> : ___ | Всего разделов: ___                              | Всего листов выписки: ___ |
| <b>30.09.2021.№ 99/2021/420876982</b> |                                     |  |                           |
| Кадастровый номер:                    |                                     | <b>02:17:000000:121(единое землепользование)</b> |                           |

|   |                       |   |  |
|---|-----------------------|---|--|
| План (чертеж, схема) части земельного участка                                     |                       | Учетный номер части: <b>02:17:000000:121/24</b> |  |
|  |                       |   |  |
| Масштаб 1: данные отсутствуют   | Условные обозначения: |   |  |

|                               |         |                   |
|-------------------------------|---------|-------------------|
| Государственный регистратор   |         | ФГИС ЕГРН         |
| полное наименование должности | подпись | инициалы, фамилия |

М.П.

|                                       |                                     |  |                           |
|---------------------------------------|-------------------------------------|--|---------------------------|
| <b>Земельный участок</b>              |                                     |  |                           |
| (вид объекта недвижимости)            |                                     |  |                           |
| Лист № ___ Раздела <b>4</b>           | Всего листов раздела <b>4</b> : ___ | Всего разделов: ___                              | Всего листов выписки: ___ |
| <b>30.09.2021.№ 99/2021/420876982</b> |                                     |  |                           |
| Кадастровый номер:                    |                                     | <b>02:17:000000:121(единое землепользование)</b> |                           |

|   |                       |   |  |
|---|-----------------------|---|--|
| План (чертеж, схема) части земельного участка                                       |                       | Учетный номер части: <b>02:17:000000:121/25</b> |  |
|  |                       |   |  |
| Масштаб 1: данные отсутствуют   | Условные обозначения: |   |  |

|                               |         |                   |
|-------------------------------|---------|-------------------|
| Государственный регистратор   |         | ФГИС ЕГРН         |
| полное наименование должности | подпись | инициалы, фамилия |

М.П.



Выписка из Единого государственного реестра недвижимости об объекте недвижимости  
Сведения о частях земельного участка

|   |                                     |  |                           |
|---|-------------------------------------|--|---------------------------|
| <b>Земельный участок</b>                  |                                     |  |                           |
| <small>(вид объекта недвижимости)</small> |                                     |  |                           |
| Лист № ___ Раздела <b>4</b>               | Всего листов раздела <b>4</b> : ___ | Всего разделов: ___                              | Всего листов выписки: ___ |
| <b>30.09.2021.№ 99/2021/420876982</b>     |                                     |  |                           |
| Кадастровый номер:                        |                                     | <b>02:17:000000:121(единое землепользование)</b> |                           |

|   |   |
|---|---|
| План (чертеж, схема) части земельного участка                                     | Учетный номер части: <b>02:17:000000:121/26</b> |
|  |   |
| Масштаб 1: данные отсутствуют   | Условные обозначения:                           |

|                               |         |                   |
|-------------------------------|---------|-------------------|
| Государственный регистратор   |         | ФГИС ЕГРН         |
| полное наименование должности | подпись | инициалы, фамилия |

М.П.

Выписка из Единого государственного реестра недвижимости об объекте недвижимости  
Сведения о частях земельного участка

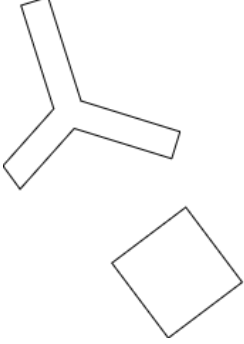
|   |                                     |  |                           |
|---|-------------------------------------|--|---------------------------|
| <b>Земельный участок</b>                  |                                     |  |                           |
| <small>(вид объекта недвижимости)</small> |                                     |  |                           |
| Лист № ___ Раздела <b>4</b>               | Всего листов раздела <b>4</b> : ___ | Всего разделов: ___                              | Всего листов выписки: ___ |
| <b>30.09.2021.№ 99/2021/420876982</b>     |                                     |  |                           |
| Кадастровый номер:                        |                                     | <b>02:17:000000:121(единое землепользование)</b> |                           |

|   |   |
|---|---|
| План (чертеж, схема) части земельного участка                                       | Учетный номер части: <b>02:17:000000:121/27</b> |
|  |   |
| Масштаб 1: данные отсутствуют   | Условные обозначения:                           |

|                               |         |                   |
|-------------------------------|---------|-------------------|
| Государственный регистратор   |         | ФГИС ЕГРН         |
| полное наименование должности | подпись | инициалы, фамилия |

М.П.

|                                       |                                     |  |                           |
|---------------------------------------|-------------------------------------|--|---------------------------|
| <b>Земельный участок</b>              |                                     |  |                           |
| (вид объекта недвижимости)            |                                     |  |                           |
| Лист № ___ Раздела <b>4</b>           | Всего листов раздела <b>4</b> : ___ | Всего разделов: ___                              | Всего листов выписки: ___ |
| <b>30.09.2021.№ 99/2021/420876982</b> |                                     |  |                           |
| Кадастровый номер:                    |                                     | <b>02:17:000000:121(единое землепользование)</b> |                           |

|   |                       |   |  |
|---|-----------------------|---|--|
| План (чертеж, схема) части земельного участка                                     |                       | Учетный номер части: <b>02:17:000000:121/28</b> |  |
|  |                       |   |  |
| Масштаб 1: данные отсутствуют   | Условные обозначения: |   |  |

|                               |         |                   |
|-------------------------------|---------|-------------------|
| Государственный регистратор   |         | ФГИС ЕГРН         |
| полное наименование должности | подпись | инициалы, фамилия |

М.П.

|                                       |                                     |  |                           |
|---------------------------------------|-------------------------------------|--|---------------------------|
| <b>Земельный участок</b>              |                                     |  |                           |
| (вид объекта недвижимости)            |                                     |  |                           |
| Лист № ___ Раздела <b>4</b>           | Всего листов раздела <b>4</b> : ___ | Всего разделов: ___                              | Всего листов выписки: ___ |
| <b>30.09.2021.№ 99/2021/420876982</b> |                                     |  |                           |
| Кадастровый номер:                    |                                     | <b>02:17:000000:121(единое землепользование)</b> |                           |

|   |                       |   |  |
|---|-----------------------|---|--|
| План (чертеж, схема) части земельного участка                                       |                       | Учетный номер части: <b>02:17:000000:121/29</b> |  |
|  |                       |   |  |
| Масштаб 1: данные отсутствуют   | Условные обозначения: |   |  |

|                               |         |                   |
|-------------------------------|---------|-------------------|
| Государственный регистратор   |         | ФГИС ЕГРН         |
| полное наименование должности | подпись | инициалы, фамилия |

М.П.

Выписка из Единого государственного реестра недвижимости об объекте недвижимости  
Сведения о частях земельного участка

|   |                                     |  |                           |
|---|-------------------------------------|--|---------------------------|
| <b>Земельный участок</b>                  |                                     |  |                           |
| <small>(вид объекта недвижимости)</small> |                                     |  |                           |
| Лист № ___ Раздела <b>4</b>               | Всего листов раздела <b>4</b> : ___ | Всего разделов: ___                              | Всего листов выписки: ___ |
| <b>30.09.2021.№ 99/2021/420876982</b>     |                                     |  |                           |
| Кадастровый номер:                        |                                     | <b>02:17:000000:121(единое землепользование)</b> |                           |


|  |   |
|--|---|
| План (чертеж, схема) части земельного участка                                      | Учетный номер части: <b>02:17:000000:121/30</b> |
|  |   |
| Масштаб 1: данные отсутствуют  | Условные обозначения:                           |

|                               |         |                   |
|-------------------------------|---------|-------------------|
| Государственный регистратор   |         | ФГИС ЕГРН         |
| полное наименование должности | подпись | инициалы, фамилия |

М.П.

Выписка из Единого государственного реестра недвижимости об объекте недвижимости  
Сведения о частях земельного участка

|   |                                     |  |                           |
|---|-------------------------------------|--|---------------------------|
| <b>Земельный участок</b>                  |                                     |  |                           |
| <small>(вид объекта недвижимости)</small> |                                     |  |                           |
| Лист № ___ Раздела <b>4</b>               | Всего листов раздела <b>4</b> : ___ | Всего разделов: ___                              | Всего листов выписки: ___ |
| <b>30.09.2021.№ 99/2021/420876982</b>     |                                     |  |                           |
| Кадастровый номер:                        |                                     | <b>02:17:000000:121(единое землепользование)</b> |                           |

|  |   |
|--|---|
| План (чертеж, схема) части земельного участка  | Учетный номер части: <b>02:17:000000:121/31</b> |
|  |   |
| Масштаб 1: данные отсутствуют  | Условные обозначения:                           |

|                               |         |                   |
|-------------------------------|---------|-------------------|
| Государственный регистратор   |         | ФГИС ЕГРН         |
| полное наименование должности | подпись | инициалы, фамилия |

М.П.


|                                       |                                     |  |                           |
|---------------------------------------|-------------------------------------|--|---------------------------|
| <b>Земельный участок</b>              |                                     |  |                           |
| (вид объекта недвижимости)            |                                     |  |                           |
| Лист № ___ Раздела <b>4</b>           | Всего листов раздела <b>4</b> : ___ | Всего разделов: ___                              | Всего листов выписки: ___ |
| <b>30.09.2021.№ 99/2021/420876982</b> |                                     |  |                           |
| Кадастровый номер:                    |                                     | <b>02:17:000000:121(единое землепользование)</b> |                           |

|  |                       |   |  |
|--|-----------------------|---|--|
| План (чертеж, схема) части земельного участка                                      |                       | Учетный номер части: <b>02:17:000000:121/32</b> |  |
|  |                       |   |  |
| Масштаб 1: данные отсутствуют  | Условные обозначения: |   |  |

|                               |         |                   |
|-------------------------------|---------|-------------------|
| Государственный регистратор   |         | ФГИС ЕГРН         |
| полное наименование должности | подпись | инициалы, фамилия |

М.П.

|                                       |                                     |  |                           |
|---------------------------------------|-------------------------------------|--|---------------------------|
| <b>Земельный участок</b>              |                                     |  |                           |
| (вид объекта недвижимости)            |                                     |  |                           |
| Лист № ___ Раздела <b>4</b>           | Всего листов раздела <b>4</b> : ___ | Всего разделов: ___                              | Всего листов выписки: ___ |
| <b>30.09.2021.№ 99/2021/420876982</b> |                                     |  |                           |
| Кадастровый номер:                    |                                     | <b>02:17:000000:121(единое землепользование)</b> |                           |


|  |                       |   |  |
|--|-----------------------|---|--|
| План (чертеж, схема) части земельного участка  |                       | Учетный номер части: <b>02:17:000000:121/33</b> |  |
|  |                       |   |  |
| Масштаб 1: данные отсутствуют  | Условные обозначения: |   |  |

|                               |         |                   |
|-------------------------------|---------|-------------------|
| Государственный регистратор   |         | ФГИС ЕГРН         |
| полное наименование должности | подпись | инициалы, фамилия |

М.П.

Выписка из Единого государственного реестра недвижимости об объекте недвижимости  
Сведения о частях земельного участка

|                                       |                                      |  |                            |
|---------------------------------------|--------------------------------------|--|----------------------------|
| <b>Земельный участок</b>              |                                      |  |                            |
| (вид объекта недвижимости)            |                                      |  |                            |
| Лист № ____ Раздела <b>4</b>          | Всего листов раздела <b>4</b> : ____ | Всего разделов: ____                             | Всего листов выписки: ____ |
| <b>30.09.2021.№ 99/2021/420876982</b> |                                      |  |                            |
| Кадастровый номер:                    |                                      | <b>02:17:000000:121(единое землепользование)</b> |                            |

|  |   |
|--|---|
| План (чертеж, схема) части земельного участка                                      | Учетный номер части: <b>02:17:000000:121/34</b> |
|  |   |
| Масштаб 1: данные отсутствуют  | Условные обозначения:                           |

|                               |         |                   |
|-------------------------------|---------|-------------------|
| Государственный регистратор   |         | ФГИС ЕГРН         |
| полное наименование должности | подпись | инициалы, фамилия |

М.П.

Выписка из Единого государственного реестра недвижимости об объекте недвижимости  
Сведения о частях земельного участка

|                                       |                                      |  |                            |
|---------------------------------------|--------------------------------------|--|----------------------------|
| <b>Земельный участок</b>              |                                      |  |                            |
| (вид объекта недвижимости)            |                                      |  |                            |
| Лист № ____ Раздела <b>4</b>          | Всего листов раздела <b>4</b> : ____ | Всего разделов: ____                             | Всего листов выписки: ____ |
| <b>30.09.2021.№ 99/2021/420876982</b> |                                      |  |                            |
| Кадастровый номер:                    |                                      | <b>02:17:000000:121(единое землепользование)</b> |                            |

|  |   |
|--|---|
| План (чертеж, схема) части земельного участка  | Учетный номер части: <b>02:17:000000:121/35</b> |
|  |   |
| Масштаб 1: данные отсутствуют  | Условные обозначения:                           |

|                               |         |                   |
|-------------------------------|---------|-------------------|
| Государственный регистратор   |         | ФГИС ЕГРН         |
| полное наименование должности | подпись | инициалы, фамилия |

М.П.

|                                       |                                     |  |                           |
|---------------------------------------|-------------------------------------|--|---------------------------|
| <b>Земельный участок</b>              |                                     |  |                           |
| (вид объекта недвижимости)            |                                     |  |                           |
| Лист № ___ Раздела <b>4</b>           | Всего листов раздела <b>4</b> : ___ | Всего разделов: ___                              | Всего листов выписки: ___ |
| <b>30.09.2021.№ 99/2021/420876982</b> |                                     |  |                           |
| Кадастровый номер:                    |                                     | <b>02:17:000000:121(единое землепользование)</b> |                           |

|   |   |
|---|---|
| План (чертеж, схема) части земельного участка | Учетный номер части: <b>02:17:000000:121/36</b> |
| 02:17:000000:121/36                           |   |
| Масштаб 1: данные отсутствуют                 | Условные обозначения:                           |

|                               |         |                   |
|-------------------------------|---------|-------------------|
| Государственный регистратор   |         | ФГИС ЕГРН         |
| полное наименование должности | подпись | инициалы, фамилия |

М.П.

|                                       |                                     |  |                           |
|---------------------------------------|-------------------------------------|--|---------------------------|
| <b>Земельный участок</b>              |                                     |  |                           |
| (вид объекта недвижимости)            |                                     |  |                           |
| Лист № ___ Раздела <b>4</b>           | Всего листов раздела <b>4</b> : ___ | Всего разделов: ___                              | Всего листов выписки: ___ |
| <b>30.09.2021.№ 99/2021/420876982</b> |                                     |  |                           |
| Кадастровый номер:                    |                                     | <b>02:17:000000:121(единое землепользование)</b> |                           |


|   |   |
|---|---|
| План (чертеж, схема) части земельного участка | Учетный номер части: <b>02:17:000000:121/37</b> |
| 02:17:000000:121/37                           |   |
| Масштаб 1: данные отсутствуют                 | Условные обозначения:                           |

|                               |         |                   |
|-------------------------------|---------|-------------------|
| Государственный регистратор   |         | ФГИС ЕГРН         |
| полное наименование должности | подпись | инициалы, фамилия |

М.П.

Выписка из Единого государственного реестра недвижимости об объекте недвижимости  
Сведения о частях земельного участка

|   |                                     |  |                           |
|---|-------------------------------------|--|---------------------------|
| <b>Земельный участок</b>                  |                                     |  |                           |
| <small>(вид объекта недвижимости)</small> |                                     |  |                           |
| Лист № ___ Раздела <b>4</b>               | Всего листов раздела <b>4</b> : ___ | Всего разделов: ___                              | Всего листов выписки: ___ |
| <b>30.09.2021.№ 99/2021/420876982</b>     |                                     |  |                           |
| Кадастровый номер:                        |                                     | <b>02:17:000000:121(единое землепользование)</b> |                           |

|  |   |
|--|---|
| План (чертеж, схема) части земельного участка                                      | Учетный номер части: <b>02:17:000000:121/38</b> |
|  |   |
| Масштаб 1: данные отсутствуют  | Условные обозначения:                           |

|                               |         |                   |
|-------------------------------|---------|-------------------|
| Государственный регистратор   |         | ФГИС ЕГРН         |
| полное наименование должности | подпись | инициалы, фамилия |

М.П.

Выписка из Единого государственного реестра недвижимости об объекте недвижимости  
Сведения о частях земельного участка


|   |                                     |  |                           |
|---|-------------------------------------|--|---------------------------|
| <b>Земельный участок</b>                  |                                     |  |                           |
| <small>(вид объекта недвижимости)</small> |                                     |  |                           |
| Лист № ___ Раздела <b>4</b>               | Всего листов раздела <b>4</b> : ___ | Всего разделов: ___                              | Всего листов выписки: ___ |
| <b>30.09.2021.№ 99/2021/420876982</b>     |                                     |  |                           |
| Кадастровый номер:                        |                                     | <b>02:17:000000:121(единое землепользование)</b> |                           |

|  |   |
|--|---|
| План (чертеж, схема) части земельного участка  | Учетный номер части: <b>02:17:000000:121/39</b> |
|  |   |
| Масштаб 1: данные отсутствуют  | Условные обозначения:                           |

|                               |         |                   |
|-------------------------------|---------|-------------------|
| Государственный регистратор   |         | ФГИС ЕГРН         |
| полное наименование должности | подпись | инициалы, фамилия |

М.П.


|                                       |                                     |  |                           |
|---------------------------------------|-------------------------------------|--|---------------------------|
| <b>Земельный участок</b>              |                                     |  |                           |
| (вид объекта недвижимости)            |                                     |  |                           |
| Лист № ___ Раздела <b>4</b>           | Всего листов раздела <b>4</b> : ___ | Всего разделов: ___                              | Всего листов выписки: ___ |
| <b>30.09.2021.№ 99/2021/420876982</b> |                                     |  |                           |
| Кадастровый номер:                    |                                     | <b>02:17:000000:121(единое землепользование)</b> |                           |

|  |   |
|--|---|
| План (чертеж, схема) части земельного участка                                      | Учетный номер части: <b>02:17:000000:121/40</b> |
|  |   |
| Масштаб 1: данные отсутствуют  | Условные обозначения:                           |

|                               |         |                   |
|-------------------------------|---------|-------------------|
| Государственный регистратор   |         | ФГИС ЕГРН         |
| полное наименование должности | подпись | инициалы, фамилия |

М.П.

|                                       |                                     |  |                           |
|---------------------------------------|-------------------------------------|--|---------------------------|
| <b>Земельный участок</b>              |                                     |  |                           |
| (вид объекта недвижимости)            |                                     |  |                           |
| Лист № ___ Раздела <b>4</b>           | Всего листов раздела <b>4</b> : ___ | Всего разделов: ___                              | Всего листов выписки: ___ |
| <b>30.09.2021.№ 99/2021/420876982</b> |                                     |  |                           |
| Кадастровый номер:                    |                                     | <b>02:17:000000:121(единое землепользование)</b> |                           |

|  |   |
|--|---|
| План (чертеж, схема) части земельного участка  | Учетный номер части: <b>02:17:000000:121/41</b> |
|  |   |
| Масштаб 1: данные отсутствуют  | Условные обозначения:                           |


|                               |         |                   |
|-------------------------------|---------|-------------------|
| Государственный регистратор   |         | ФГИС ЕГРН         |
| полное наименование должности | подпись | инициалы, фамилия |

М.П.



Выписка из Единого государственного реестра недвижимости об объекте недвижимости  
Сведения о частях земельного участка

|                                       |                                      |  |                            |
|---------------------------------------|--------------------------------------|--|----------------------------|
| <b>Земельный участок</b>              |                                      |  |                            |
| (вид объекта недвижимости)            |                                      |  |                            |
| Лист № ____ Раздела <b>4</b>          | Всего листов раздела <b>4</b> : ____ | Всего разделов: ____                             | Всего листов выписки: ____ |
| <b>30.09.2021.№ 99/2021/420876982</b> |                                      |  |                            |
| Кадастровый номер:                    |                                      | <b>02:17:000000:121(единое землепользование)</b> |                            |


|  |   |
|--|---|
| План (чертеж, схема) части земельного участка                                      | Учетный номер части: <b>02:17:000000:121/42</b> |
|  |   |
| Масштаб 1: данные отсутствуют  | Условные обозначения:                           |

|                               |         |                   |
|-------------------------------|---------|-------------------|
| Государственный регистратор   |         | ФГИС ЕГРН         |
| полное наименование должности | подпись | инициалы, фамилия |

М.П.

Выписка из Единого государственного реестра недвижимости об объекте недвижимости  
Сведения о частях земельного участка

|                                       |                                      |  |                            |
|---------------------------------------|--------------------------------------|--|----------------------------|
| <b>Земельный участок</b>              |                                      |  |                            |
| (вид объекта недвижимости)            |                                      |  |                            |
| Лист № ____ Раздела <b>4</b>          | Всего листов раздела <b>4</b> : ____ | Всего разделов: ____                             | Всего листов выписки: ____ |
| <b>30.09.2021.№ 99/2021/420876982</b> |                                      |  |                            |
| Кадастровый номер:                    |                                      | <b>02:17:000000:121(единое землепользование)</b> |                            |

|  |   |
|--|---|
| План (чертеж, схема) части земельного участка  | Учетный номер части: <b>02:17:000000:121/43</b> |
|  |   |
| Масштаб 1: данные отсутствуют  | Условные обозначения:                           |

|                               |         |                   |
|-------------------------------|---------|-------------------|
| Государственный регистратор   |         | ФГИС ЕГРН         |
| полное наименование должности | подпись | инициалы, фамилия |

М.П.

Выписка из Единого государственного реестра недвижимости об объекте недвижимости  
Сведения о частях земельного участка

|                                       |                                       |  |                           |
|---------------------------------------|---------------------------------------|--|---------------------------|
| <b>Земельный участок</b>              |                                       |  |                           |
| (вид объекта недвижимости)            |                                       |  |                           |
| Лист № ___ Раздела <b>4.1</b>         | Всего листов раздела <b>4.1</b> : ___ | Всего разделов: ___                              | Всего листов выписки: ___ |
| <b>30.09.2021 № 99/2021/420876982</b> |                                       |  |                           |
| Кадастровый номер:                    |                                       | <b>02:17:000000:121(единое землепользование)</b> |                           |

| Учетный номер части | Площадь (м <sup>2</sup> ) | Содержание ограничения в использовании или ограничения права на объект недвижимости или обременения объекта недвижимости   |
|---------------------|---------------------------|--|
| 1                   | 2                         | 3  |
| 1                   | 382                       | Ограничения прав на земельный участок, предусмотренные статьями 56, 56.1 Земельного кодекса Российской Федерации, Постановление Правительства Российской Федерации "О порядке установления охранных зон объектов электросетевого хозяйства и особых условий использования земельных участков, расположенных в границах таких зон" № 160 от 24.02.2009, срок действия: 09.02.2015 |
| 2                   | 47                        | Ограничения прав на земельный участок, предусмотренные статьями 56, 56.1 Земельного кодекса Российской Федерации, Постановление Правительства Российской Федерации "О порядке установления охранных зон объектов электросетевого хозяйства и особых условий использования земельных участков, расположенных в границах таких зон" № 160 от 24.02.2009, срок действия: 11.02.2015 |
| 3                   | 614                       | Ограничения прав на земельный участок, предусмотренные статьями 56, 56.1 Земельного кодекса Российской Федерации, Постановление Правительства Российской Федерации "О порядке установления охранных зон объектов электросетевого хозяйства и особых условий использования земельных участков, расположенных в границах таких зон" № 160 от 24.02.2009, срок действия: 10.02.2015 |
| 4                   | 63                        | Ограничения прав на земельный участок, предусмотренные статьями 56, 56.1 Земельного кодекса Российской Федерации, Постановление Правительства Российской Федерации "О порядке установления охранных зон объектов электросетевого хозяйства и особых условий использования земельных участков, расположенных в границах таких зон" № 160 от 24.02.2009, срок действия: 11.02.2015 |
| 5                   | 5                         | Ограничения прав на земельный участок, предусмотренные статьями 56, 56.1 Земельного кодекса Российской Федерации, Постановление "Об утверждении Правил охраны линий и сооружений связи Российской Федерации" № 578 от 09.06.1995, срок действия: 09.06.2015  |
| 8                   | 235                       | Ограничения прав на земельный участок, предусмотренные статьями 56, 56.1 Земельного кодекса Российской Федерации, Постановление Правительства РФ "О порядке установления охранных зон объектов электросетевого хозяйства и особых условий использования земельных участков, расположенных в границах таких зон" № 160 от 24.02.2009, срок действия: 23.07.2015                   |
| 10                  | 1643                      | Ограничения прав на земельный участок, предусмотренные статьями 56, 56.1 Земельного кодекса Российской Федерации, Постановление Правительства РФ "О порядке установления охранных зон объектов электросетевого хозяйства и особых условий использования земельных участков, расположенных в границах таких зон" № 160 от 24.02.2009, срок действия: 27.07.2015                   |
| 11                  | 1205                      | Ограничения прав на земельный участок, предусмотренные статьями 56, 56.1 Земельного кодекса Российской Федерации, Постановление Правительства РФ "О порядке установления охранных зон объектов электросетевого хозяйства и особых условий использования земельных участков, расположенных в границах таких зон" № 160 от 24.02.2009, срок действия: 25.07.2015                   |
| 12                  | 1615                      | Ограничения прав на земельный участок, предусмотренные статьями 56, 56.1 Земельного кодекса Российской Федерации, Постановление Правительства РФ "О порядке установления охранных зон объектов электросетевого хозяйства и особых условий использования земельных участков, расположенных в границах таких зон" № 160 от 24.02.2009, срок действия: 29.07.2015                   |
| 13                  | 2                         | Ограничения прав на земельный участок, предусмотренные статьями 56, 56.1 Земельного кодекса Российской Федерации, Постановление Правительства РФ "О порядке установления охранных зон объектов электросетевого хозяйства и особых условий использования земельных участков, расположенных в границах таких зон" № 160 от 24.02.2009, срок действия: 29.07.2015                   |
| 14                  | 1357                      | Ограничения прав на земельный участок, предусмотренные статьями 56, 56.1 Земельного кодекса Российской Федерации, Постановление Правительства РФ "О порядке установления охранных зон объектов электросетевого хозяйства и особых условий использования земельных участков, расположенных в границах таких зон" № 160 от 24.02.2009, срок действия: 01.08.2015                   |
| 15                  | 15                        | Ограничения прав на земельный участок, предусмотренные статьями 56, 56.1 Земельного кодекса Российской Федерации, "Правила охраны магистральных трубопроводов" № 9 от 22.04.1992, срок действия: 01.08.2015  |
| 16                  | 162                       | Ограничения прав на земельный участок, предусмотренные статьями 56, 56.1 Земельного кодекса Российской Федерации, "Правила охраны магистральных трубопроводов" № 9 от 22.04.1992, срок действия: 01.08.2015  |
| 17                  | 1551                      | Ограничения прав на земельный участок, предусмотренные статьями 56, 56.1 Земельного кодекса Российской Федерации, Постановление Правительства РФ "О порядке установления охранных зон объектов электросетевого хозяйства и особых условий использования земельных участков, расположенных в границах таких зон" № 160 от 24.02.2009, срок действия: 01.08.2015                   |
| 20                  | 24                        | Ограничения прав на земельный участок, предусмотренные статьями 56, 56.1 Земельного кодекса Российской Федерации, Постановление Правительства Российской Федерации "О порядке установления охранных зон объектов электросетевого хозяйства и особых условий использования земельных участков, расположенных в границах таких зон" № 160 от 24.02.2009, срок действия: 04.09.2015 |

|                               |         |                   |
|-------------------------------|---------|-------------------|
| Государственный регистратор   |         | ФГИС ЕГРН         |
| полное наименование должности | подпись | инициалы, фамилия |

М.П.

|                                       |   |   |                                   |
|---------------------------------------|---|---|-----------------------------------|
| <b>Земельный участок</b>              |   |   |                                   |
| (вид объекта недвижимости)            |   |   |                                   |
| Лист № <u>    </u> Раздела <b>4.1</b> | Всего листов раздела <b>4.1</b> : <u>    </u> | Всего разделов: <u>    </u>                       | Всего листов выписки: <u>    </u> |
| <b>30.09.2021 № 99/2021/420876982</b> |   |   |                                   |
| Кадастровый номер:                    |   | <b>02:17:000000:121 (единое землепользование)</b> |                                   |

| Учетный номер части | Площадь (м <sup>2</sup> ) | Содержание ограничения в использовании или ограничения права на объект недвижимости или обременения объекта недвижимости   |
|---------------------|---------------------------|--|
| 1                   | 2                         | 3  |
| 21                  | 26                        | Ограничения прав на земельный участок, предусмотренные статьями 56, 56.1 Земельного кодекса Российской Федерации, Постановление "О порядке установления охранных зон объектов электросетевого хозяйства и особых условий использования земельных участков, расположенных в границах таких зон" № 160 от 24.02.2009, срок действия: 15.03.2016                                    |
| 22                  | 2                         | Ограничения прав на земельный участок, предусмотренные статьями 56, 56.1 Земельного кодекса Российской Федерации, Постановление Правительства Российской Федерации "О порядке установления охранных зон объектов электросетевого хозяйства и особых условий использования земельных участков, расположенных в границах таких зон" № 160 от 24.02.2009, срок действия: 03.06.2016 |
| 23                  | 49                        | Ограничения прав на земельный участок, предусмотренные статьями 56, 56.1 Земельного кодекса Российской Федерации, Постановление "О порядке установления охранных зон объектов электросетевого хозяйства и особых условий использования земельных участков, расположенных в границах таких зон" № 160 от 24.02.2009, срок действия: 15.09.2016                                    |
| 24                  | 1011                      | Ограничения прав на земельный участок, предусмотренные статьями 56, 56.1 Земельного кодекса Российской Федерации, Постановление "О порядке установления охранных зон объектов электросетевого хозяйства и особых условий использования земельных участков, расположенных в границах таких зон" № 160 от 24.02.2009, срок действия: 16.09.2016                                    |
| 25                  | 715                       | Ограничения прав на земельный участок, предусмотренные статьями 56, 56.1 Земельного кодекса Российской Федерации, Постановление "О порядке установления охранных зон объектов электросетевого хозяйства и особых условий использования земельных участков, расположенных в границах таких зон" № 160 от 24.02.2009, срок действия: 16.09.2016                                    |
| 26                  | 1191                      | Ограничения прав на земельный участок, предусмотренные статьями 56, 56.1 Земельного кодекса Российской Федерации, Постановление "О порядке установления охранных зон объектов электросетевого хозяйства и особых условий использования земельных участков, расположенных в границах таких зон" № 160 от 24.02.2009, срок действия: 16.09.2016                                    |
| 27                  | 22                        | Ограничения прав на земельный участок, предусмотренные статьями 56, 56.1 Земельного кодекса Российской Федерации, Постановление "О порядке установления охранных зон объектов электросетевого хозяйства и особых условий использования земельных участков, расположенных в границах таких зон" № 160 от 24.02.2009, срок действия: 16.09.2016                                    |
| 28                  | 87                        | Ограничения прав на земельный участок, предусмотренные статьями 56, 56.1 Земельного кодекса Российской Федерации, Постановление "О порядке установления охранных зон объектов электросетевого хозяйства и особых условий использования земельных участков, расположенных в границах таких зон" № 160 от 24.02.2009, срок действия: 16.09.2016                                    |
| 29                  | 272                       | Ограничения прав на земельный участок, предусмотренные статьями 56, 56.1 Земельного кодекса Российской Федерации, Приказ государственного комитета РБ по транспорту и дорожному хозяйству "Об установлении границы придорожной полосы автомобильных дорог РБ регионального и межмуниципального значения" № 41 от 12.03.2014, срок действия: 19.03.2017                           |
| 30                  | 5                         | Ограничения прав на земельный участок, предусмотренные статьями 56, 56.1 Земельного кодекса Российской Федерации, Приказ государственного комитета РБ по транспорту и дорожному хозяйству "Об установлении границы придорожной полосы автомобильных дорог РБ регионального и межмуниципального значения" № 41 от 12.03.2014, срок действия: 03.04.2017                           |
| 31                  | 209                       | Ограничения прав на земельный участок, предусмотренные статьями 56, 56.1 Земельного кодекса Российской Федерации, Приказ государственного комитета РБ по транспорту и дорожному хозяйству "Об установлении границы придорожной полосы автомобильных дорог РБ регионального и межмуниципального значения" № 41 от 12.03.2014, срок действия: 14.05.2018                           |
| 32                  | 138                       | Ограничения прав на земельный участок, предусмотренные статьями 56, 56.1 Земельного кодекса Российской Федерации, Постановление Правительства РФ "О порядке установления охранных зон объектов электросетевого хозяйства и особых условий использования земельных участков, расположенных в границах таких зон" № 160 от 24.02.2009, срок действия: 18.06.2019                   |
| 33                  | 1201                      | Ограничения прав на земельный участок, предусмотренные статьями 56, 56.1 Земельного кодекса Российской Федерации, Постановление Правительства РБ "Об утверждении порядков установления и использования полос отвода и придорожных полос автомобильных дорог РБ регионального или межмуниципального значения" № 137 от 29.04.2011, срок действия: 16.04.2020                      |
| 34                  | 1642                      | Ограничения прав на земельный участок, предусмотренные статьями 56, 56.1 Земельного кодекса Российской Федерации, Постановление Правительства РБ "Об утверждении порядков установления и использования полос отвода и придорожных полос автомобильных дорог РБ регионального или межмуниципального значения" № 137 от 29.04.2011, срок действия: 16.04.2020                      |
| 35                  | 5                         | Ограничения прав на земельный участок, предусмотренные статьями 56, 56.1 Земельного кодекса Российской Федерации, Постановление Правительства РБ "Об утверждении порядков установления и использования полос отвода и придорожных полос автомобильных дорог РБ регионального или межмуниципального значения" № 137 от 29.04.2011, срок действия: 16.04.2020                      |

|                               |         |                   |
|-------------------------------|---------|-------------------|
| Государственный регистратор   |         | ФГИС ЕГРН         |
| полное наименование должности | подпись | инициалы, фамилия |

М.П.

Раздел 4.1

Выписка из Единого государственного реестра недвижимости об объекте недвижимости  
Сведения о частях земельного участка

|                            |
|----------------------------|
| <b>Земельный участок</b>   |
| (вид объекта недвижимости) |

|                                       |  |  |                            |
|---------------------------------------|--|--|----------------------------|
| Лист № ____ Раздела <b>4.1</b>        | Всего листов раздела <b>4.1</b> : ____ | Всего разделов: ____                             | Всего листов выписки: ____ |
| <b>30.09.2021 № 99/2021/420876982</b> |  |  |                            |
| Кадастровый номер:                    |  | <b>02:17:000000:121(единое землепользование)</b> |                            |

| Учетный номер части | Площадь (м <sup>2</sup> ) | Содержание ограничения в использовании или ограничения права на объект недвижимости или обременения объекта недвижимости  |
|---------------------|---------------------------|---|
| 1                   | 2                         | 3   |
| 36                  | 10                        | Ограничения прав на земельный участок, предусмотренные статьями 56, 56.1 Земельного кодекса Российской Федерации, Постановление Правительства РБ "Об утверждении порядков установления и использования полос отвода и придорожных полос автомобильных дорог РБ регионального или межмуниципального значения" № 137 от 29.04.2011, срок действия: 16.04.2020 |
| 37                  | 10                        | Ограничения прав на земельный участок, предусмотренные статьями 56, 56.1 Земельного кодекса Российской Федерации, Постановление Госгортехнадзора России об утверждении "Правил охраны магистральных трубопроводов" № 9 от 22.04.1992, срок действия: 01.06.2021   |
| 38                  | 547                       | Ограничения прав на земельный участок, предусмотренные статьями 56, 56.1 Земельного кодекса Российской Федерации, Постановление администрации "Об утверждении границ зон минимальных расстояний газопроводов и АГРС в границах муниципального района Бураевский район Республики Башкортостан" № 1633 от 19.12.2013, срок действия: 01.06.2021              |
| 39                  | 242                       | Ограничения прав на земельный участок, предусмотренные статьями 56, 56.1 Земельного кодекса Российской Федерации, Постановление администрации "Об утверждении границ зон минимальных расстояний газопроводов и АГРС в границах муниципального района Бураевский район Республики Башкортостан" № 1633 от 19.12.2013, срок действия: 02.06.2021              |
| 40                  | 291                       | Ограничения прав на земельный участок, предусмотренные статьями 56, 56.1 Земельного кодекса Российской Федерации, Постановление администрации "Об утверждении границ зон минимальных расстояний газопроводов и АГРС в границах муниципального района Бураевский район Республики Башкортостан" № 1633 от 19.12.2013, срок действия: 03.06.2021              |
| 41                  | 25                        | Ограничения прав на земельный участок, предусмотренные статьями 56, 56.1 Земельного кодекса Российской Федерации, Водный кодекс Российской Федерации № 74-ФЗ от 03.06.2006, срок действия: 11.08.2021   |
| 42                  | 51                        | Ограничения прав на земельный участок, предусмотренные статьями 56, 56.1 Земельного кодекса Российской Федерации, Приказ «Об утверждении отчетных материалов по определению границ водоохранных зон, прибрежных защитных полос и береговых линий по бассейну р. Быстрый Танып Республики Башкортостан» № 809п от 16.11.2020, срок действия: 30.08.2021      |
| 43                  | 25                        | Ограничения прав на земельный участок, предусмотренные статьями 56, 56.1 Земельного кодекса Российской Федерации, Приказ «Об утверждении отчетных материалов по определению границ водоохранных зон, прибрежных защитных полос и береговых линий по бассейну р. Быстрый Танып Республики Башкортостан» № 809п от 16.11.2020, срок действия: 01.09.2021      |

|                               |         |                   |
|-------------------------------|---------|-------------------|
| Государственный регистратор   |         | ФГИС ЕГРН         |
| полное наименование должности | подпись | инициалы, фамилия |

М.П.

Выписка из Единого государственного реестра недвижимости об объекте недвижимости  
Сведения о частях земельного участка

| Земельный участок   |               |  |   |  |
|---|---------------|--|---|--|
| (вид объекта недвижимости)  |               |  |   |  |
| Лист № ____ Раздела <b>4.2</b>  |               | Всего листов раздела <b>4.2</b> : ____ |   | Всего разделов: ____   |
| 30.09.2021 № 99/2021/420876982  |               |  |   |  |
| Кадастровый номер:  |               |  | 02:17:000000:121(единое землепользование) |  |
| Сведения о характерных точках границы части (частей) земельного участка |               |  |   |  |
| Учетный номер части: 1  |               |  |   |  |
| Система координат: МСК-05   |               |  |   |  |
| Зона №  |               |  |   |  |
| Номер точки   | Координаты, м |  | Описание закрепления на местности         | Средняя квадратическая погрешность определения координат характерных точек границы части земельного участка, м |
|   | X             | Y                                      |   |  |
| 1   | 2             | 3                                      | 4   | 5  |
| 43  | 777137.87     | 1313386.94                             | данные отсутствуют                        | данные отсутствуют   |
| 46  | 777136.49     | 1313388.39                             | данные отсутствуют                        | данные отсутствуют   |
| 47  | 777128.65     | 1313390.61                             | данные отсутствуют                        | данные отсутствуют   |
| 48  | 777128.11     | 1313388.69                             | данные отсутствуют                        | данные отсутствуют   |
| 49  | 777135.92     | 1313386.47                             | данные отсутствуют                        | данные отсутствуют   |
| 53  | 775128.7      | 1311968.63                             | данные отсутствуют                        | данные отсутствуют   |
| 54  | 775145.45     | 1311944.33                             | данные отсутствуют                        | данные отсутствуют   |
| 460   | 778687.06     | 1313707.83                             | данные отсутствуют                        | данные отсутствуют   |
| 460   | 778687.06     | 1313707.83                             | данные отсутствуют                        | данные отсутствуют   |
| 461   | 778686.58     | 1313710.02                             | данные отсутствуют                        | данные отсутствуют   |
| 462   | 778684.38     | 1313709.54                             | данные отсутствуют                        | данные отсутствуют   |
| 463   | 778684.86     | 1313707.34                             | данные отсутствуют                        | данные отсутствуют   |
| 496   | 775274.98     | 1311931.73                             | данные отсутствуют                        | данные отсутствуют   |
| 497   | 775275.81     | 1311933.55                             | данные отсутствуют                        | данные отсутствуют   |
| 497   | 775275.81     | 1311933.55                             | данные отсутствуют                        | данные отсутствуют   |
| 498   | 775276.24     | 1311936.44                             | данные отсутствуют                        | данные отсутствуют   |
| Государственный регистратор   |               |  | ФГИС ЕГРН                                 |  |
| полное наименование должности   |               |  | подпись                                   |  |
|   |               |  | инициалы, фамилия                         |  |

М.П.

Раздел 4.2

Выписка из Единого государственного реестра недвижимости об объекте недвижимости  
Сведения о частях земельного участка

| Земельный участок              |               |  |   |  |
|--------------------------------|---------------|--|---|--|
| (вид объекта недвижимости)     |               |  |   |  |
| Лист № ____ Раздела <b>4.2</b> |               | Всего листов раздела <b>4.2</b> : ____ |   | Всего разделов: ____   |
| 30.09.2021 № 99/2021/420876982 |               |  |   |  |
| Кадастровый номер:             |               |  | 02:17:000000:121(единое землепользование) |  |
| Номер точки                    | Координаты, м |  | Описание закрепления на местности         | Средняя квадратическая погрешность определения координат характерных точек границы части земельного участка, м |
|                                | X             | Y                                      |   |  |
| 1                              | 2             | 3                                      | 4   | 5  |
| 499                            | 775265.53     | 1311938.58                             | данные отсутствуют                        | данные отсутствуют   |
| 500                            | 775271.47     | 1311947.98                             | данные отсутствуют                        | данные отсутствуют   |
| 503                            | 775263.02     | 1311938.53                             | данные отсутствуют                        | данные отсутствуют   |
| 504                            | 775254.82     | 1311933.98                             | данные отсутствуют                        | данные отсутствуют   |
| 505                            | 775255.79     | 1311932.23                             | данные отсутствуют                        | данные отсутствуют   |
| 506                            | 775263.87     | 1311936.72                             | данные отсутствуют                        | данные отсутствуют   |
| 555                            | 774990.41     | 1311219.28                             | данные отсутствуют                        | данные отсутствуют   |
| 562                            | 779638.55     | 1314887.15                             | данные отсутствуют                        | данные отсутствуют   |
| 563                            | 779636.48     | 1314888.04                             | данные отсутствуют                        | данные отсутствуют   |
| 564                            | 779635.59     | 1314885.97                             | данные отсутствуют                        | данные отсутствуют   |
| 565                            | 779637.66     | 1314885.08                             | данные отсутствуют                        | данные отсутствуют   |
| 565                            | 779637.66     | 1314885.08                             | данные отсутствуют                        | данные отсутствуют   |
| 1133                           | 770908.69     | 1306052.48                             | данные отсутствуют                        | данные отсутствуют   |
| 1133                           | 770908.69     | 1306052.48                             | данные отсутствуют                        | данные отсутствуют   |
| 1134                           | 770908.49     | 1306054.73                             | данные отсутствуют                        | данные отсутствуют   |
| 1135                           | 770906.25     | 1306054.53                             | данные отсутствуют                        | данные отсутствуют   |
| 1136                           | 770906.45     | 1306052.29                             | данные отсутствуют                        | данные отсутствуют   |
| Государственный регистратор    |               |  | ФГИС ЕГРН                                 |  |
| полное наименование должности  |               |  | подпись                                   |  |
|                                |               |  | инициалы, фамилия                         |  |

М.П.

Выписка из Единого государственного реестра недвижимости об объекте недвижимости

## Сведения о частях земельного участка

| Земельный участок               |               |   |  |  |
|---------------------------------|---------------|---|--|--|
| (вид объекта недвижимости)      |               |   |  |  |
| Лист № _____ Раздела <b>4.2</b> |               | Всего листов раздела <b>4.2</b> : _____ |  | Всего разделов: _____  |
| 30.09.2021 № 99/2021/420876982  |               |   |  |  |
| Кадастровый номер:              |               |   | <b>02:17:000000:121(единое землепользование)</b> |  |
| Номер точки                     | Координаты, м |   | Описание закрепления на местности                | Средняя квадратическая погрешность определения координат характерных точек границы части земельного участка, м |
|                                 | X             | Y                                       |  |  |
| 1                               | 2             | 3                                       | 4  | 5  |
| 1576                            | 778799.94     | 1313733.91                              | данные отсутствуют                               | данные отсутствуют   |
| 1576                            | 778799.94     | 1313733.91                              | данные отсутствуют                               | данные отсутствуют   |
| 1577                            | 778799.46     | 1313736.11                              | данные отсутствуют                               | данные отсутствуют   |
| 1578                            | 778797.26     | 1313735.62                              | данные отсутствуют                               | данные отсутствуют   |
| 1579                            | 778797.74     | 1313733.43                              | данные отсутствуют                               | данные отсутствуют   |
| 1636                            | 778909.63     | 1313759.48                              | данные отсутствуют                               | данные отсутствуют   |
| 1637                            | 778911.83     | 1313759.96                              | данные отсутствуют                               | данные отсутствуют   |
| 1637                            | 778911.83     | 1313759.96                              | данные отсутствуют                               | данные отсутствуют   |
| 1638                            | 778911.35     | 1313762.16                              | данные отсутствуют                               | данные отсутствуют   |
| 1639                            | 778909.15     | 1313761.68                              | данные отсутствуют                               | данные отсутствуют   |
| 1640                            | 779014.28     | 1313783.75                              | данные отсутствуют                               | данные отсутствуют   |
| 1641                            | 779016.47     | 1313784.23                              | данные отсутствуют                               | данные отсутствуют   |
| 1641                            | 779016.47     | 1313784.23                              | данные отсутствуют                               | данные отсутствуют   |
| 1642                            | 779015.99     | 1313786.43                              | данные отсутствуют                               | данные отсутствуют   |
| 1643                            | 779013.79     | 1313785.95                              | данные отсутствуют                               | данные отсутствуют   |
| 1644                            | 779176.57     | 1313821.57                              | данные отсутствуют                               | данные отсутствуют   |
| 1645                            | 779183.89     | 1313822.47                              | данные отсутствуют                               | данные отсутствуют   |
| Государственный регистратор     |               |   |  | ФГИС ЕГРН  |
| полное наименование должности   |               |   | подпись  | инициалы, фамилия  |

М.П.

Раздел 4.2

Выписка из Единого государственного реестра недвижимости об объекте недвижимости

## Сведения о частях земельного участка

| Земельный участок               |               |   |  |  |
|---------------------------------|---------------|---|--|--|
| (вид объекта недвижимости)      |               |   |  |  |
| Лист № _____ Раздела <b>4.2</b> |               | Всего листов раздела <b>4.2</b> : _____ |  | Всего разделов: _____  |
| 30.09.2021 № 99/2021/420876982  |               |   |  |  |
| Кадастровый номер:              |               |   | <b>02:17:000000:121(единое землепользование)</b> |  |
| Номер точки                     | Координаты, м |   | Описание закрепления на местности                | Средняя квадратическая погрешность определения координат характерных точек границы части земельного участка, м |
|                                 | X             | Y                                       |  |  |
| 1                               | 2             | 3                                       | 4  | 5  |
| 1646                            | 779183.65     | 1313824.45                              | данные отсутствуют                               | данные отсутствуют   |
| 1647                            | 779176.23     | 1313823.55                              | данные отсутствуют                               | данные отсутствуют   |
| 1650                            | 779174.69     | 1313822.27                              | данные отсутствуют                               | данные отсутствуют   |
| 1651                            | 779172.36     | 1313814.47                              | данные отсутствуют                               | данные отсутствуют   |
| 1652                            | 779174.27     | 1313813.89                              | данные отсутствуют                               | данные отсутствуют   |
| 1652                            | 779174.27     | 1313813.89                              | данные отсутствуют                               | данные отсутствуют   |
| 3654                            | 779175.19     | 1313824.86                              | данные отсутствуют                               | данные отсутствуют   |
| 3655                            | 779174.2      | 1313822.88                              | данные отсутствуют                               | данные отсутствуют   |
| 3656                            | 777138.44     | 1313384.69                              | данные отсутствуют                               | данные отсутствуют   |
| 3656                            | 777138.44     | 1313384.69                              | данные отсутствуют                               | данные отсутствуют   |
| 3657                            | 777139.78     | 1313388.69                              | данные отсутствуют                               | данные отсутствуют   |
| 3658                            | 777141.09     | 1313392.61                              | данные отсутствуют                               | данные отсутствуют   |
| 3659                            | 777137.26     | 1313381.17                              | данные отсутствуют                               | данные отсутствуют   |
| 3660                            | 775270.16     | 1311948.81                              | данные отсутствуют                               | данные отсутствуют   |
| 3661                            | 775265.13     | 1311945.12                              | данные отсутствуют                               | данные отсутствуют   |
| 3662                            | 775152.7      | 1311949.68                              | данные отсутствуют                               | данные отсутствуют   |
| 3662                            | 775152.7      | 1311949.68                              | данные отсутствуют                               | данные отсутствуют   |
| Государственный регистратор     |               |   |  | ФГИС ЕГРН  |
| полное наименование должности   |               |   | подпись  | инициалы, фамилия  |

М.П.

Выписка из Единого государственного реестра недвижимости об объекте недвижимости  
Сведения о частях земельного участка

|                                |                    |  |                       |
|--------------------------------|--------------------|--|-----------------------|
| <b>Земельный участок</b>       |                    |  |                       |
| (вид объекта недвижимости)     |                    |  |                       |
| Лист №                         | Раздела <b>4.2</b> | Всего листов раздела <b>4.2</b> : _____          | Всего разделов: _____ |
| 30.09.2021 № 99/2021/420876982 |                    | Всего листов выписки: _____                      |                       |
| Кадастровый номер:             |                    | <b>02:17:000000:121(единое землепользование)</b> |                       |

| Номер точки | Координаты, м |            | Описание закрепления на местности | Средняя квадратическая погрешность определения координат характерных точек границы части земельного участка, м |
|-------------|---------------|------------|-----------------------------------|--|
|             | X             | Y          |                                   |  |
| 1           | 2             | 3          | 4                                 | 5  |
| 3663        | 775141.74     | 1311956.63 | данные отсутствуют                | данные отсутствуют   |
| 3664        | 775139.88     | 1311953.69 | данные отсутствуют                | данные отсутствуют   |
| 3665        | 775139.63     | 1311954.16 | данные отсутствуют                | данные отсутствуют   |
| 3666        | 775136.48     | 1311960.17 | данные отсутствуют                | данные отсутствуют   |
| 3667        | 775135.94     | 1311959.32 | данные отсутствуют                | данные отсутствуют   |
| 3668        | 775135.7      | 1311959.71 | данные отсутствуют                | данные отсутствуют   |
| 3669        | 775143.51     | 1311965.64 | данные отсутствуют                | данные отсутствуют   |
| 3670        | 775133.95     | 1311972.54 | данные отсутствуют                | данные отсутствуют   |
| 3671        | 774991.52     | 1311218.17 | данные отсутствуют                | данные отсутствуют   |
| 3671        | 774991.52     | 1311218.17 | данные отсутствуют                | данные отсутствуют   |
| 3672        | 774989        | 1311217.86 | данные отсутствуют                | данные отсутствуют   |
| 3673        | 774991.4      | 1311215.46 | данные отсутствуют                | данные отсутствуют   |

|                               |         |                   |
|-------------------------------|---------|-------------------|
| Государственный регистратор   |         | ФГИС ЕГРН         |
| полное наименование должности | подпись | инициалы, фамилия |

М.П.

Выписка из Единого государственного реестра недвижимости об объекте недвижимости  
Сведения о частях земельного участка

| <b>Земельный участок</b>  |                    |  |                                   |  |
|---|--------------------|--|-----------------------------------|--|
| (вид объекта недвижимости)  |                    |  |                                   |  |
| Лист №  | Раздела <b>4.2</b> | Всего листов раздела <b>4.2</b> : _____          | Всего разделов: _____             | Всего листов выписки: _____  |
| 30.09.2021 № 99/2021/420876982  |                    |  |                                   |  |
| Кадастровый номер:  |                    | <b>02:17:000000:121(единое землепользование)</b> |                                   |  |
| Сведения о характерных точках границы части (частей) земельного участка |                    |  |                                   |  |
| Учетный номер части: 2  |                    |  |                                   |  |
| Система координат: МСК-05   |                    |  |                                   |  |
| Зона №  |                    |  |                                   |  |
| Номер точки   | Координаты, м      |  | Описание закрепления на местности | Средняя квадратическая погрешность определения координат характерных точек границы части земельного участка, м |
|   | X                  | Y  |                                   |  |
| 1   | 2                  | 3  | 4                                 | 5  |
| 294   | 766153.96          | 1300431.78                                       | данные отсутствуют                | данные отсутствуют   |
| 592   | 766065.37          | 1300418.48                                       | данные отсутствуют                | данные отсутствуют   |
| 592   | 766065.37          | 1300418.48                                       | данные отсутствуют                | данные отсутствуют   |
| 593   | 766063.55          | 1300419.32                                       | данные отсутствуют                | данные отсутствуют   |
| 594   | 766066.82          | 1300426.39                                       | данные отсутствуют                | данные отсутствуют   |
| 595   | 766060.03          | 1300429.43                                       | данные отсутствуют                | данные отсутствуют   |
| 596   | 766060.84          | 1300431.25                                       | данные отсутствуют                | данные отсутствуют   |
| 597   | 766067.66          | 1300428.22                                       | данные отсутствуют                | данные отсутствуют   |
| 598   | 766068.17          | 1300427.98                                       | данные отсутствуют                | данные отсутствуют   |
| 608   | 766061.35          | 1300440.69                                       | данные отсутствуют                | данные отсутствуют   |
| 609   | 766062.68          | 1300439.2  | данные отсутствуют                | данные отсутствуют   |
| 609   | 766062.68          | 1300439.2  | данные отсутствуют                | данные отсутствуют   |
| 639   | 766058.39          | 1300449.23                                       | данные отсутствуют                | данные отсутствуют   |
| 639   | 766058.39          | 1300449.23                                       | данные отсутствуют                | данные отсутствуют   |
| 3674  | 766154.45          | 1300431.88                                       | данные отсутствуют                | данные отсутствуют   |
| 3674  | 766154.45          | 1300431.88                                       | данные отсутствуют                | данные отсутствуют   |

|                               |         |                   |
|-------------------------------|---------|-------------------|
| Государственный регистратор   |         | ФГИС ЕГРН         |
| полное наименование должности | подпись | инициалы, фамилия |

М.П.

| Земельный участок              |               |  |   |  |
|--------------------------------|---------------|--|---|--|
| (вид объекта недвижимости)     |               |  |   |  |
| Лист № ____ Раздела <b>4.2</b> |               | Всего листов раздела <b>4.2</b> : ____ |   | Всего разделов: ____   |
| 30.09.2021 № 99/2021/420876982 |               |  |   |  |
| Кадастровый номер:             |               |  | 02:17:000000:121(единое землепользование) |  |
| Номер точки                    | Координаты, м |  | Описание закрепления на местности         | Средняя квадратическая погрешность определения координат характерных точек границы части земельного участка, м |
|                                | X             | Y                                      |   |  |
| 1                              | 2             | 3                                      | 4   | 5  |
| 3675                           | 766153.74     | 1300432.87                             | данные отсутствуют                        | данные отсутствуют   |
| 3676                           | 766068.59     | 1300425.44                             | данные отсутствуют                        | данные отсутствуют   |
| 3677                           | 766068.69     | 1300428.2                              | данные отсутствуют                        | данные отсутствуют   |
| 3678                           | 766067.14     | 1300443.18                             | данные отсутствуют                        | данные отсутствуют   |
| 3679                           | 766065.99     | 1300444.84                             | данные отсутствуют                        | данные отсутствуют   |
| 3680                           | 766059.47     | 1300450.67                             | данные отсутствуют                        | данные отсутствуют   |
| 3681                           | 766057.92     | 1300449.59                             | данные отсутствуют                        | данные отсутствуют   |

|                               |         |                   |
|-------------------------------|---------|-------------------|
| Государственный регистратор   |         | ФГИС ЕГРН         |
| полное наименование должности | подпись | инициалы, фамилия |

М.П.

| Земельный участок   |               |  |   |  |
|---|---------------|--|---|--|
| (вид объекта недвижимости)  |               |  |   |  |
| Лист № ____ Раздела <b>4.2</b>  |               | Всего листов раздела <b>4.2</b> : ____ |   | Всего разделов: ____   |
| 30.09.2021 № 99/2021/420876982  |               |  |   |  |
| Кадастровый номер:  |               |  | 02:17:000000:121(единое землепользование) |  |
| Сведения о характерных точках границы части (частей) земельного участка |               |  |   |  |
| Учетный номер части: 3  |               |  |   |  |
| Система координат: МСК-05   |               |  |   |  |
| Зона №  |               |  |   |  |
| Номер точки   | Координаты, м |  | Описание закрепления на местности         | Средняя квадратическая погрешность определения координат характерных точек границы части земельного участка, м |
|   | X             | Y                                      |   |  |
| 1   | 2             | 3                                      | 4   | 5  |
| 1350  | 780930.49     | 1331552.83                             | данные отсутствуют                        | данные отсутствуют   |
| 1350  | 780930.49     | 1331552.83                             | данные отсутствуют                        | данные отсутствуют   |
| 1351  | 780928.96     | 1331554.49                             | данные отсутствуют                        | данные отсутствуют   |
| 1352  | 780927.31     | 1331552.97                             | данные отсутствуют                        | данные отсутствуют   |
| 1353  | 780928.83     | 1331551.31                             | данные отсутствуют                        | данные отсутствуют   |
| 1720  | 780119.65     | 1324526.14                             | данные отсутствуют                        | данные отсутствуют   |
| 1721  | 780121.55     | 1324527.35                             | данные отсутствуют                        | данные отсутствуют   |
| 1721  | 780121.55     | 1324527.35                             | данные отсутствуют                        | данные отсутствуют   |
| 1722  | 780120.34     | 1324529.25                             | данные отсутствуют                        | данные отсутствуют   |
| 1723  | 780118.44     | 1324528.04                             | данные отсутствуют                        | данные отсутствуют   |
| 1772  | 780582.92     | 1324903.7                              | данные отсутствуют                        | данные отсутствуют   |
| 1772  | 780582.92     | 1324903.7                              | данные отсутствуют                        | данные отсутствуют   |
| 1773  | 780584.19     | 1324905.56                             | данные отсутствуют                        | данные отсутствуют   |
| 1774  | 780582.33     | 1324906.84                             | данные отсутствуют                        | данные отсутствуют   |
| 1775  | 780581.06     | 1324904.98                             | данные отсутствуют                        | данные отсутствуют   |
| 1816  | 780719.72     | 1325471.1                              | данные отсутствуют                        | данные отсутствуют   |

|                               |         |                   |
|-------------------------------|---------|-------------------|
| Государственный регистратор   |         | ФГИС ЕГРН         |
| полное наименование должности | подпись | инициалы, фамилия |

М.П.



Выписка из Единого государственного реестра недвижимости об объекте недвижимости  
Сведения о частях земельного участка

|                                       |                    |  |                      |
|---------------------------------------|--------------------|--|----------------------|
| <b>Земельный участок</b>              |                    |  |                      |
| (вид объекта недвижимости)            |                    |  |                      |
| Лист №                                | Раздела <b>4.2</b> | Всего листов раздела <b>4.2:</b> ____            | Всего разделов: ____ |
| Всего листов выписки: ____            |                    |  |                      |
| <b>30.09.2021 № 99/2021/420876982</b> |                    |  |                      |
| Кадастровый номер:                    |                    | <b>02:17:000000:121(единое землепользование)</b> |                      |

| Номер точки                   | Координаты, м |            | Описание закрепления на местности | Средняя квадратическая погрешность определения координат характерных точек границы части земельного участка, м |
|-------------------------------|---------------|------------|-----------------------------------|--|
|                               | X             | Y          |                                   |  |
| 1                             | 2             | 3          | 4                                 | 5  |
| 1816                          | 780719.72     | 1325471.1  | данные отсутствуют                | данные отсутствуют   |
| 1817                          | 780720.99     | 1325472.96 | данные отсутствуют                | данные отсутствуют   |
| 1818                          | 780719.13     | 1325474.23 | данные отсутствуют                | данные отсутствуют   |
| 1819                          | 780717.86     | 1325472.37 | данные отсутствуют                | данные отсутствуют   |
| 1905                          | 780543.44     | 1325209.91 | данные отсутствуют                | данные отсутствуют   |
| 1906                          | 780539.87     | 1325221.65 | данные отсутствуют                | данные отсутствуют   |
| 1907                          | 780537.95     | 1325221.07 | данные отсутствуют                | данные отсутствуют   |
| 1908                          | 780540.72     | 1325211.96 | данные отсутствуют                | данные отсутствуют   |
| 1909                          | 780537.47     | 1325213.17 | данные отсутствуют                | данные отсутствуют   |
| 1912                          | 780535.44     | 1325212.86 | данные отсутствуют                | данные отсутствуют   |
| 1915                          | 780536.76     | 1325211.3  | данные отсутствуют                | данные отсутствуют   |
| 1916                          | 780540.11     | 1325210.06 | данные отсутствуют                | данные отсутствуют   |
| 1917                          | 780532.57     | 1325204.9  | данные отсутствуют                | данные отсутствуют   |
| 1918                          | 780533.7      | 1325203.25 | данные отсутствуют                | данные отсутствуют   |
| 1918                          | 780533.7      | 1325203.25 | данные отсутствуют                | данные отсутствуют   |
| 1939                          | 780561.47     | 1325054.67 | данные отсутствуют                | данные отсутствуют   |
| 1939                          | 780561.47     | 1325054.67 | данные отсутствуют                | данные отсутствуют   |
| Государственный регистратор   |               |            |                                   | ФГИС ЕГРН  |
| полное наименование должности |               |            | подпись                           | инициалы, фамилия  |

М.П.

Выписка из Единого государственного реестра недвижимости об объекте недвижимости  
Сведения о частях земельного участка

|                                       |                    |  |                      |
|---------------------------------------|--------------------|--|----------------------|
| <b>Земельный участок</b>              |                    |  |                      |
| (вид объекта недвижимости)            |                    |  |                      |
| Лист №                                | Раздела <b>4.2</b> | Всего листов раздела <b>4.2:</b> ____            | Всего разделов: ____ |
| Всего листов выписки: ____            |                    |  |                      |
| <b>30.09.2021 № 99/2021/420876982</b> |                    |  |                      |
| Кадастровый номер:                    |                    | <b>02:17:000000:121(единое землепользование)</b> |                      |

| Номер точки                   | Координаты, м |            | Описание закрепления на местности | Средняя квадратическая погрешность определения координат характерных точек границы части земельного участка, м |
|-------------------------------|---------------|------------|-----------------------------------|--|
|                               | X             | Y          |                                   |  |
| 1                             | 2             | 3          | 4                                 | 5  |
| 1940                          | 780562.74     | 1325056.53 | данные отсутствуют                | данные отсутствуют   |
| 1941                          | 780560.88     | 1325057.8  | данные отсутствуют                | данные отсутствуют   |
| 1942                          | 780559.61     | 1325055.94 | данные отсутствуют                | данные отсутствуют   |
| 1951                          | 780590.46     | 1324851.47 | данные отсутствуют                | данные отсутствуют   |
| 1951                          | 780590.46     | 1324851.47 | данные отсутствуют                | данные отсутствуют   |
| 1952                          | 780593.27     | 1324857.59 | данные отсутствуют                | данные отсутствуют   |
| 1953                          | 780586.64     | 1324860.64 | данные отсутствуют                | данные отсутствуют   |
| 1954                          | 780583.82     | 1324854.53 | данные отсутствуют                | данные отсутствуют   |
| 2071                          | 780137.95     | 1324517.98 | данные отсутствуют                | данные отсутствуют   |
| 2072                          | 780139.84     | 1324519.2  | данные отсутствуют                | данные отсутствуют   |
| 2072                          | 780139.84     | 1324519.2  | данные отсутствуют                | данные отсутствуют   |
| 2073                          | 780138.62     | 1324521.09 | данные отсутствуют                | данные отсутствуют   |
| 2074                          | 780136.73     | 1324519.87 | данные отсутствуют                | данные отсутствуют   |
| 2120                          | 779749.54     | 1324229.39 | данные отсутствуют                | данные отсутствуют   |
| 2121                          | 779747.54     | 1324229.25 | данные отсутствуют                | данные отсутствуют   |
| 2122                          | 779748.08     | 1324221.89 | данные отсутствуют                | данные отсутствуют   |
| 2141                          | 780639.27     | 1325355.34 | данные отсутствуют                | данные отсутствуют   |
| Государственный регистратор   |               |            |                                   | ФГИС ЕГРН  |
| полное наименование должности |               |            | подпись                           | инициалы, фамилия  |

М.П.

## Сведения о частях земельного участка

| Земельный участок               |               |   |  |  |
|---------------------------------|---------------|---|--|--|
| (вид объекта недвижимости)      |               |   |  |  |
| Лист № _____ Раздела <b>4.2</b> |               | Всего листов раздела <b>4.2</b> : _____ |  | Всего разделов: _____  |
| 30.09.2021 № 99/2021/420876982  |               |   |  |  |
| Кадастровый номер:              |               |   | <b>02:17:000000:121(единое землепользование)</b> |  |
| Номер точки                     | Координаты, м |   | Описание закрепления на местности                | Средняя квадратическая погрешность определения координат характерных точек границы части земельного участка, м |
|                                 | X             | Y                                       |  |  |
| 1                               | 2             | 3                                       | 4  | 5  |
| 2142                            | 780637.41     | 1325356.61                              | данные отсутствуют                               | данные отсутствуют   |
| 2143                            | 780636.14     | 1325354.75                              | данные отсутствуют                               | данные отсутствуют   |
| 2197                            | 780789.6      | 1325571.36                              | данные отсутствуют                               | данные отсутствуют   |
| 2197                            | 780789.6      | 1325571.36                              | данные отсутствуют                               | данные отсутствуют   |
| 2198                            | 780790.87     | 1325573.22                              | данные отсутствуют                               | данные отсутствуют   |
| 2199                            | 780789.01     | 1325574.49                              | данные отсутствуют                               | данные отсутствуют   |
| 2200                            | 780787.74     | 1325572.63                              | данные отсутствуют                               | данные отсутствуют   |
| 2201                            | 780972.91     | 1326503.56                              | данные отсутствуют                               | данные отсутствуют   |
| 2201                            | 780972.91     | 1326503.56                              | данные отсутствуют                               | данные отсутствуют   |
| 2202                            | 780972.59     | 1326505.79                              | данные отсутствуют                               | данные отсутствуют   |
| 2203                            | 780970.37     | 1326505.47                              | данные отсутствуют                               | данные отсутствуют   |
| 2204                            | 780970.69     | 1326503.24                              | данные отсутствуют                               | данные отсутствуют   |
| 2205                            | 780919.33     | 1326923.96                              | данные отсутствуют                               | данные отсутствуют   |
| 2206                            | 780921.56     | 1326924.28                              | данные отсутствуют                               | данные отсутствуют   |
| 2206                            | 780921.56     | 1326924.28                              | данные отсутствуют                               | данные отсутствуют   |
| 2207                            | 780921.24     | 1326926.51                              | данные отсутствуют                               | данные отсутствуют   |
| 2208                            | 780919.01     | 1326926.19                              | данные отсутствуют                               | данные отсутствуют   |
| Государственный регистратор     |               |   |  | ФГИС ЕГРН  |
| полное наименование должности   |               |   | подпись  | инициалы, фамилия  |

М.П.

Раздел 4.2

Выписка из Единого государственного реестра недвижимости об объекте недвижимости

## Сведения о частях земельного участка

| Земельный участок               |               |   |  |  |
|---------------------------------|---------------|---|--|--|
| (вид объекта недвижимости)      |               |   |  |  |
| Лист № _____ Раздела <b>4.2</b> |               | Всего листов раздела <b>4.2</b> : _____ |  | Всего разделов: _____  |
| 30.09.2021 № 99/2021/420876982  |               |   |  |  |
| Кадастровый номер:              |               |   | <b>02:17:000000:121(единое землепользование)</b> |  |
| Номер точки                     | Координаты, м |   | Описание закрепления на местности                | Средняя квадратическая погрешность определения координат характерных точек границы части земельного участка, м |
|                                 | X             | Y                                       |  |  |
| 1                               | 2             | 3                                       | 4  | 5  |
| 2209                            | 780873.72     | 1325692.53                              | данные отсутствуют                               | данные отсутствуют   |
| 2210                            | 780871.86     | 1325693.8                               | данные отсутствуют                               | данные отсутствуют   |
| 2211                            | 780870.59     | 1325691.94                              | данные отсутствуют                               | данные отсутствуют   |
| 2212                            | 780872.45     | 1325690.67                              | данные отсутствуют                               | данные отсутствуют   |
| 2212                            | 780872.45     | 1325690.67                              | данные отсутствуют                               | данные отсутствуют   |
| 2213                            | 780957.61     | 1325813.68                              | данные отсутствуют                               | данные отсутствуют   |
| 2213                            | 780957.61     | 1325813.68                              | данные отсутствуют                               | данные отсутствуют   |
| 2214                            | 780958.88     | 1325815.54                              | данные отсутствуют                               | данные отсутствуют   |
| 2215                            | 780957.02     | 1325816.8                               | данные отсутствуют                               | данные отсутствуют   |
| 2216                            | 780955.75     | 1325814.94                              | данные отсутствуют                               | данные отсутствуют   |
| 2217                            | 781053.97     | 1325947.01                              | данные отсутствуют                               | данные отсутствуют   |
| 2217                            | 781053.97     | 1325947.01                              | данные отсутствуют                               | данные отсутствуют   |
| 2218                            | 781055.79     | 1325953.04                              | данные отсутствуют                               | данные отсутствуют   |
| 2219                            | 781050.01     | 1325954.78                              | данные отсутствуют                               | данные отсутствуют   |
| 2220                            | 781048.19     | 1325948.75                              | данные отсутствуют                               | данные отсутствуют   |
| 2221                            | 780935.76     | 1326791.8                               | данные отсутствуют                               | данные отсутствуют   |
| 2222                            | 780937.99     | 1326792.12                              | данные отсутствуют                               | данные отсутствуют   |
| Государственный регистратор     |               |   |  | ФГИС ЕГРН  |
| полное наименование должности   |               |   | подпись  | инициалы, фамилия  |

М.П.

Выписка из Единого государственного реестра недвижимости об объекте недвижимости  
Сведения о частях земельного участка

|                                       |                    |  |                      |
|---------------------------------------|--------------------|--|----------------------|
| <b>Земельный участок</b>              |                    |  |                      |
| (вид объекта недвижимости)            |                    |  |                      |
| Лист №                                | Раздела <b>4.2</b> | Всего листов раздела <b>4.2:</b> ____            | Всего разделов: ____ |
| Всего листов выписки: ____            |                    |  |                      |
| <b>30.09.2021 № 99/2021/420876982</b> |                    |  |                      |
| Кадастровый номер:                    |                    | <b>02:17:000000:121(единое землепользование)</b> |                      |

| Номер точки                   | Координаты, м |            | Описание закрепления на местности | Средняя квадратическая погрешность определения координат характерных точек границы части земельного участка, м |
|-------------------------------|---------------|------------|-----------------------------------|--|
|                               | X             | Y          |                                   |  |
| 1                             | 2             | 3          | 4                                 | 5  |
| 2222                          | 780937.99     | 1326792.12 | данные отсутствуют                | данные отсутствуют   |
| 2223                          | 780937.67     | 1326794.34 | данные отсутствуют                | данные отсутствуют   |
| 2224                          | 780935.44     | 1326794.02 | данные отсутствуют                | данные отсутствуют   |
| 2225                          | 781032.33     | 1326092.45 | данные отсутствуют                | данные отсутствуют   |
| 2225                          | 781032.33     | 1326092.45 | данные отсутствуют                | данные отсутствуют   |
| 2226                          | 781032.01     | 1326094.68 | данные отсутствуют                | данные отсутствуют   |
| 2227                          | 781029.78     | 1326094.36 | данные отсутствуют                | данные отсутствуют   |
| 2228                          | 781030.1      | 1326092.13 | данные отсутствуют                | данные отсутствуют   |
| 2229                          | 780990.66     | 1326365.79 | данные отсутствуют                | данные отсутствуют   |
| 2230                          | 780992.88     | 1326366.11 | данные отсутствуют                | данные отсутствуют   |
| 2230                          | 780992.88     | 1326366.11 | данные отсутствуют                | данные отсутствуют   |
| 2231                          | 780992.56     | 1326368.33 | данные отсутствуют                | данные отсутствуют   |
| 2232                          | 780990.34     | 1326368.01 | данные отсутствуют                | данные отсутствуют   |
| 2233                          | 781011.85     | 1326234.8  | данные отсутствуют                | данные отсутствуют   |
| 2233                          | 781011.85     | 1326234.8  | данные отсутствуют                | данные отсутствуют   |
| 2234                          | 781011.53     | 1326237.02 | данные отсутствуют                | данные отсутствуют   |
| 2235                          | 781009.31     | 1326236.7  | данные отсутствуют                | данные отсутствуют   |
| Государственный регистратор   |               |            |                                   | ФГИС ЕГРН  |
| полное наименование должности |               |            | подпись                           | инициалы, фамилия  |

М.П.

Выписка из Единого государственного реестра недвижимости об объекте недвижимости  
Сведения о частях земельного участка

|                                       |                    |  |                      |
|---------------------------------------|--------------------|--|----------------------|
| <b>Земельный участок</b>              |                    |  |                      |
| (вид объекта недвижимости)            |                    |  |                      |
| Лист №                                | Раздела <b>4.2</b> | Всего листов раздела <b>4.2:</b> ____            | Всего разделов: ____ |
| Всего листов выписки: ____            |                    |  |                      |
| <b>30.09.2021 № 99/2021/420876982</b> |                    |  |                      |
| Кадастровый номер:                    |                    | <b>02:17:000000:121(единое землепользование)</b> |                      |

| Номер точки                   | Координаты, м |            | Описание закрепления на местности | Средняя квадратическая погрешность определения координат характерных точек границы части земельного участка, м |
|-------------------------------|---------------|------------|-----------------------------------|--|
|                               | X             | Y          |                                   |  |
| 1                             | 2             | 3          | 4                                 | 5  |
| 2236                          | 781009.63     | 1326234.47 | данные отсутствуют                | данные отсутствуют   |
| 2237                          | 780954.69     | 1326636.44 | данные отсутствуют                | данные отсутствуют   |
| 2238                          | 780956.92     | 1326636.76 | данные отсутствуют                | данные отсутствуют   |
| 2238                          | 780956.92     | 1326636.76 | данные отсутствуют                | данные отсутствуют   |
| 2239                          | 780956.6      | 1326638.99 | данные отсутствуют                | данные отсутствуют   |
| 2240                          | 780954.37     | 1326638.66 | данные отсутствуют                | данные отсутствуют   |
| 2241                          | 780777.41     | 1328085.4  | данные отсутствуют                | данные отсутствуют   |
| 2241                          | 780777.41     | 1328085.4  | данные отсутствуют                | данные отсутствуют   |
| 2242                          | 780777.09     | 1328087.63 | данные отсутствуют                | данные отсутствуют   |
| 2243                          | 780774.87     | 1328087.31 | данные отсутствуют                | данные отсутствуют   |
| 2244                          | 780775.19     | 1328085.08 | данные отсутствуют                | данные отсутствуют   |
| 2245                          | 780661.58     | 1331043.12 | данные отсутствуют                | данные отсутствуют   |
| 2245                          | 780661.58     | 1331043.12 | данные отсутствуют                | данные отсутствуют   |
| 2246                          | 780661.59     | 1331045.37 | данные отсутствуют                | данные отсутствуют   |
| 2247                          | 780659.34     | 1331045.38 | данные отсутствуют                | данные отсутствуют   |
| 2248                          | 780659.33     | 1331043.13 | данные отсутствуют                | данные отсутствуют   |
| 2250                          | 780795.18     | 1327943.23 | данные отсутствуют                | данные отсутствуют   |
| Государственный регистратор   |               |            |                                   | ФГИС ЕГРН  |
| полное наименование должности |               |            | подпись                           | инициалы, фамилия  |

М.П.

| Земельный участок               |               |   |  |  |
|---------------------------------|---------------|---|--|--|
| (вид объекта недвижимости)      |               |   |  |  |
| Лист № _____ Раздела <b>4.2</b> |               | Всего листов раздела <b>4.2</b> : _____ |  | Всего разделов: _____  |
| 30.09.2021 № 99/2021/420876982  |               |   |  |  |
| Кадастровый номер:              |               |   | <b>02:17:000000:121(единое землепользование)</b> |  |
| Номер точки                     | Координаты, м |   | Описание закрепления на местности                | Средняя квадратическая погрешность определения координат характерных точек границы части земельного участка, м |
|                                 | X             | Y                                       |  |  |
| 1                               | 2             | 3                                       | 4  | 5  |
| 2251                            | 780792.96     | 1327942.91                              | данные отсутствуют                               | данные отсутствуют   |
| 2252                            | 780793.28     | 1327940.68                              | данные отсутствуют                               | данные отсутствуют   |
| 2253                            | 780653.94     | 1329229.57                              | данные отсутствуют                               | данные отсутствуют   |
| 2253                            | 780653.94     | 1329229.57                              | данные отсутствуют                               | данные отсутствуют   |
| 2254                            | 780653.95     | 1329231.82                              | данные отсутствуют                               | данные отсутствуют   |
| 2255                            | 780651.7      | 1329231.83                              | данные отсутствуют                               | данные отсутствуют   |
| 2256                            | 780651.69     | 1329229.58                              | данные отсутствуют                               | данные отсутствуют   |
| 2257                            | 780658.72     | 1330440.33                              | данные отсутствуют                               | данные отсутствуют   |
| 2257                            | 780658.72     | 1330440.33                              | данные отсутствуют                               | данные отсутствуют   |
| 2258                            | 780658.72     | 1330442.58                              | данные отсутствуют                               | данные отсутствуют   |
| 2259                            | 780656.47     | 1330442.59                              | данные отсутствуют                               | данные отсутствуют   |
| 2260                            | 780656.47     | 1330440.34                              | данные отсутствуют                               | данные отсутствуют   |
| 2261                            | 780658.09     | 1330288.18                              | данные отсутствуют                               | данные отсутствуют   |
| 2261                            | 780658.09     | 1330288.18                              | данные отсутствуют                               | данные отсутствуют   |
| 2262                            | 780658.1      | 1330290.43                              | данные отсутствуют                               | данные отсутствуют   |
| 2263                            | 780655.85     | 1330290.44                              | данные отсутствуют                               | данные отсутствуют   |
| 2264                            | 780655.84     | 1330288.19                              | данные отсутствуют                               | данные отсутствуют   |
| Государственный регистратор     |               |   |  | ФГИС ЕГРН  |
| полное наименование должности   |               |   | подпись  | инициалы, фамилия  |

М.П.

Раздел 4.2

| Земельный участок               |               |   |  |  |
|---------------------------------|---------------|---|--|--|
| (вид объекта недвижимости)      |               |   |  |  |
| Лист № _____ Раздела <b>4.2</b> |               | Всего листов раздела <b>4.2</b> : _____ |  | Всего разделов: _____  |
| 30.09.2021 № 99/2021/420876982  |               |   |  |  |
| Кадастровый номер:              |               |   | <b>02:17:000000:121(единое землепользование)</b> |  |
| Номер точки                     | Координаты, м |   | Описание закрепления на местности                | Средняя квадратическая погрешность определения координат характерных точек границы части земельного участка, м |
|                                 | X             | Y                                       |  |  |
| 1                               | 2             | 3                                       | 4  | 5  |
| 2265                            | 780656.14     | 1329830.44                              | данные отсутствуют                               | данные отсутствуют   |
| 2265                            | 780656.14     | 1329830.44                              | данные отсутствуют                               | данные отсутствуют   |
| 2266                            | 780656.15     | 1329832.69                              | данные отсутствуют                               | данные отсутствуют   |
| 2267                            | 780653.9      | 1329832.7                               | данные отсутствуют                               | данные отсутствуют   |
| 2268                            | 780653.89     | 1329830.45                              | данные отсутствуют                               | данные отсутствуют   |
| 2269                            | 780831.18     | 1327653.27                              | данные отсутствуют                               | данные отсутствуют   |
| 2269                            | 780831.18     | 1327653.27                              | данные отсутствуют                               | данные отсутствуют   |
| 2270                            | 780830.86     | 1327655.5                               | данные отсутствуют                               | данные отсутствуют   |
| 2271                            | 780828.63     | 1327655.18                              | данные отсутствуют                               | данные отсутствуют   |
| 2272                            | 780828.95     | 1327652.95                              | данные отсутствуют                               | данные отсутствуют   |
| 2273                            | 780667.78     | 1328948.26                              | данные отсутствуют                               | данные отсутствуют   |
| 2274                            | 780670.01     | 1328948.58                              | данные отсутствуют                               | данные отсутствуют   |
| 2274                            | 780670.01     | 1328948.58                              | данные отсутствуют                               | данные отсутствуют   |
| 2275                            | 780669.69     | 1328950.81                              | данные отсутствуют                               | данные отсутствуют   |
| 2276                            | 780667.46     | 1328950.49                              | данные отсутствуют                               | данные отсутствуют   |
| 2277                            | 780723.92     | 1328515.84                              | данные отсутствуют                               | данные отсутствуют   |
| 2277                            | 780723.92     | 1328515.84                              | данные отсутствуют                               | данные отсутствуют   |
| Государственный регистратор     |               |   |  | ФГИС ЕГРН  |
| полное наименование должности   |               |   | подпись  | инициалы, фамилия  |

М.П.

Выписка из Единого государственного реестра недвижимости об объекте недвижимости  
Сведения о частях земельного участка

|                                |                    |  |                      |
|--------------------------------|--------------------|--|----------------------|
| <b>Земельный участок</b>       |                    |  |                      |
| (вид объекта недвижимости)     |                    |  |                      |
| Лист №                         | Раздела <b>4.2</b> | Всего листов раздела <b>4.2:</b> ____            | Всего разделов: ____ |
| 30.09.2021 № 99/2021/420876982 |                    | Всего листов выписки: ____                       |                      |
| Кадастровый номер:             |                    | <b>02:17:000000:121(единое землепользование)</b> |                      |

| Номер точки | Координаты, м |            | Описание закрепления на местности | Средняя квадратическая погрешность определения координат характерных точек границы части земельного участка, м |
|-------------|---------------|------------|-----------------------------------|--|
|             | X             | Y          |                                   |  |
| 1           | 2             | 3          | 4                                 | 5  |
| 2278        | 780723.59     | 1328518.06 | данные отсутствуют                | данные отсутствуют   |
| 2279        | 780721.37     | 1328517.74 | данные отсутствуют                | данные отсутствуют   |
| 2280        | 780721.69     | 1328515.52 | данные отсутствуют                | данные отсутствуют   |
| 2281        | 780660.73     | 1330892.94 | данные отсутствуют                | данные отсутствуют   |
| 2281        | 780660.73     | 1330892.94 | данные отсутствуют                | данные отсутствуют   |
| 2282        | 780660.74     | 1330895.19 | данные отсутствуют                | данные отсутствуют   |
| 2283        | 780658.49     | 1330895.2  | данные отсутствуют                | данные отсутствуют   |
| 2284        | 780658.48     | 1330892.95 | данные отсутствуют                | данные отсутствуют   |
| 2285        | 780654.45     | 1329380.48 | данные отсутствуют                | данные отсутствуют   |
| 2285        | 780654.45     | 1329380.48 | данные отсутствуют                | данные отсутствуют   |
| 2286        | 780654.46     | 1329382.73 | данные отсутствуют                | данные отсутствуют   |
| 2287        | 780652.21     | 1329382.74 | данные отсутствуют                | данные отсутствуют   |
| 2288        | 780652.2      | 1329380.49 | данные отсутствуют                | данные отсутствуют   |
| 2289        | 780885.65     | 1327215.06 | данные отсутствуют                | данные отсутствуют   |
| 2289        | 780885.65     | 1327215.06 | данные отсутствуют                | данные отсутствуют   |
| 2290        | 780885.33     | 1327217.29 | данные отсутствуют                | данные отсутствуют   |
| 2291        | 780883.1      | 1327216.97 | данные отсутствуют                | данные отсутствуют   |

|                               |         |                   |
|-------------------------------|---------|-------------------|
| Государственный регистратор   |         | ФГИС ЕГРН         |
| полное наименование должности | подпись | инициалы, фамилия |

М.П.

Раздел 4.2

Выписка из Единого государственного реестра недвижимости об объекте недвижимости  
Сведения о частях земельного участка

|                                |                    |  |                      |
|--------------------------------|--------------------|--|----------------------|
| <b>Земельный участок</b>       |                    |  |                      |
| (вид объекта недвижимости)     |                    |  |                      |
| Лист №                         | Раздела <b>4.2</b> | Всего листов раздела <b>4.2:</b> ____            | Всего разделов: ____ |
| 30.09.2021 № 99/2021/420876982 |                    | Всего листов выписки: ____                       |                      |
| Кадастровый номер:             |                    | <b>02:17:000000:121(единое землепользование)</b> |                      |

| Номер точки | Координаты, м |            | Описание закрепления на местности | Средняя квадратическая погрешность определения координат характерных точек границы части земельного участка, м |
|-------------|---------------|------------|-----------------------------------|--|
|             | X             | Y          |                                   |  |
| 1           | 2             | 3          | 4                                 | 5  |
| 2292        | 780883.42     | 1327214.74 | данные отсутствуют                | данные отсутствуют   |
| 2293        | 780902.44     | 1327079.7  | данные отсутствуют                | данные отсутствуют   |
| 2293        | 780902.44     | 1327079.7  | данные отсутствуют                | данные отсутствуют   |
| 2294        | 780902.12     | 1327081.92 | данные отсутствуют                | данные отсутствуют   |
| 2295        | 780899.89     | 1327081.6  | данные отсутствуют                | данные отсутствуют   |
| 2296        | 780900.21     | 1327079.38 | данные отсутствуют                | данные отсутствуют   |
| 2298        | 780848.67     | 1327513.23 | данные отсутствуют                | данные отсутствуют   |
| 2299        | 780846.44     | 1327512.91 | данные отсутствуют                | данные отсутствуют   |
| 2300        | 780846.76     | 1327510.68 | данные отсутствуют                | данные отсутствуют   |
| 2301        | 780867.78     | 1327359.66 | данные отсутствуют                | данные отсутствуют   |
| 2301        | 780867.78     | 1327359.66 | данные отсутствуют                | данные отсутствуют   |
| 2302        | 780867.46     | 1327361.88 | данные отсутствуют                | данные отсутствуют   |
| 2303        | 780865.24     | 1327361.56 | данные отсутствуют                | данные отсутствуют   |
| 2304        | 780865.56     | 1327359.33 | данные отсутствуют                | данные отсутствуют   |
| 2305        | 780704.43     | 1328673.2  | данные отсутствуют                | данные отсутствуют   |
| 2305        | 780704.43     | 1328673.2  | данные отсутствуют                | данные отсутствуют   |
| 2306        | 780704.11     | 1328675.42 | данные отсутствуют                | данные отсутствуют   |

|                               |         |                   |
|-------------------------------|---------|-------------------|
| Государственный регистратор   |         | ФГИС ЕГРН         |
| полное наименование должности | подпись | инициалы, фамилия |

М.П.

Выписка из Единого государственного реестра недвижимости об объекте недвижимости

## Сведения о частях земельного участка

| Земельный участок               |               |   |  |  |
|---------------------------------|---------------|---|--|--|
| (вид объекта недвижимости)      |               |   |  |  |
| Лист № _____ Раздела <b>4.2</b> |               | Всего листов раздела <b>4.2</b> : _____ |  | Всего разделов: _____  |
| 30.09.2021 № 99/2021/420876982  |               |   |  |  |
| Кадастровый номер:              |               |   | <b>02:17:000000:121(единое землепользование)</b> |  |
| Номер точки                     | Координаты, м |   | Описание закрепления на местности                | Средняя квадратическая погрешность определения координат характерных точек границы части земельного участка, м |
|                                 | X             | Y                                       |  |  |
| 1                               | 2             | 3                                       | 4  | 5  |
| 2307                            | 780701.88     | 1328675.1                               | данные отсутствуют                               | данные отсутствуют   |
| 2308                            | 780702.2      | 1328672.88                              | данные отсутствуют                               | данные отсутствуют   |
| 2309                            | 780659.39     | 1330592.46                              | данные отсутствуют                               | данные отсутствуют   |
| 2309                            | 780659.39     | 1330592.46                              | данные отсутствуют                               | данные отсутствуют   |
| 2310                            | 780659.4      | 1330594.71                              | данные отсутствуют                               | данные отсутствуют   |
| 2311                            | 780657.15     | 1330594.72                              | данные отсутствуют                               | данные отсутствуют   |
| 2312                            | 780657.14     | 1330592.47                              | данные отсутствуют                               | данные отсутствуют   |
| 2313                            | 780657.31     | 1330132.39                              | данные отсутствуют                               | данные отсутствуют   |
| 2313                            | 780657.31     | 1330132.39                              | данные отсутствуют                               | данные отсутствуют   |
| 2314                            | 780657.32     | 1330134.64                              | данные отсутствуют                               | данные отсутствуют   |
| 2315                            | 780655.07     | 1330134.65                              | данные отсутствуют                               | данные отсутствуют   |
| 2316                            | 780655.06     | 1330132.4                               | данные отсутствуют                               | данные отсутствуют   |
| 2317                            | 780759.86     | 1328227.7                               | данные отсутствуют                               | данные отсутствуют   |
| 2317                            | 780759.86     | 1328227.7                               | данные отсутствуют                               | данные отсутствуют   |
| 2318                            | 780759.54     | 1328229.92                              | данные отсутствуют                               | данные отсутствуют   |
| 2319                            | 780757.31     | 1328229.6                               | данные отсутствуют                               | данные отсутствуют   |
| 2320                            | 780757.63     | 1328227.38                              | данные отсутствуют                               | данные отсутствуют   |
| Государственный регистратор     |               |   |  | ФГИС ЕГРН  |
| полное наименование должности   |               |   | подпись  | инициалы, фамилия  |

М.П.

Раздел 4.2

Выписка из Единого государственного реестра недвижимости об объекте недвижимости

## Сведения о частях земельного участка

| Земельный участок               |               |   |  |  |
|---------------------------------|---------------|---|--|--|
| (вид объекта недвижимости)      |               |   |  |  |
| Лист № _____ Раздела <b>4.2</b> |               | Всего листов раздела <b>4.2</b> : _____ |  | Всего разделов: _____  |
| 30.09.2021 № 99/2021/420876982  |               |   |  |  |
| Кадастровый номер:              |               |   | <b>02:17:000000:121(единое землепользование)</b> |  |
| Номер точки                     | Координаты, м |   | Описание закрепления на местности                | Средняя квадратическая погрешность определения координат характерных точек границы части земельного участка, м |
|                                 | X             | Y                                       |  |  |
| 1                               | 2             | 3                                       | 4  | 5  |
| 2321                            | 780656.7      | 1329985.81                              | данные отсутствуют                               | данные отсутствуют   |
| 2321                            | 780656.7      | 1329985.81                              | данные отсутствуют                               | данные отсутствуют   |
| 2322                            | 780656.71     | 1329988.06                              | данные отсутствуют                               | данные отсутствуют   |
| 2323                            | 780654.46     | 1329988.07                              | данные отсутствуют                               | данные отсутствуют   |
| 2324                            | 780654.45     | 1329985.82                              | данные отсутствуют                               | данные отсутствуют   |
| 2325                            | 780655.54     | 1329682.68                              | данные отсутствуют                               | данные отсутствуют   |
| 2325                            | 780655.54     | 1329682.68                              | данные отсутствуют                               | данные отсутствуют   |
| 2326                            | 780655.55     | 1329684.93                              | данные отсутствуют                               | данные отсутствуют   |
| 2327                            | 780653.3      | 1329684.94                              | данные отсутствуют                               | данные отсутствуют   |
| 2328                            | 780653.29     | 1329682.69                              | данные отсутствуют                               | данные отсутствуют   |
| 2329                            | 780649.99     | 1329082.55                              | данные отсутствуют                               | данные отсутствуют   |
| 2330                            | 780652.97     | 1329083.11                              | данные отсутствуют                               | данные отсутствуют   |
| 2331                            | 780647.7      | 1329075.61                              | данные отсутствуют                               | данные отсутствуют   |
| 2332                            | 780649.34     | 1329074.46                              | данные отсутствуют                               | данные отсутствуют   |
| 2332                            | 780649.34     | 1329074.46                              | данные отсутствуют                               | данные отсутствуют   |
| 2333                            | 780656.73     | 1329084.71                              | данные отсутствуют                               | данные отсутствуют   |
| 2334                            | 780650.16     | 1329091.44                              | данные отсутствуют                               | данные отсутствуют   |
| Государственный регистратор     |               |   |  | ФГИС ЕГРН  |
| полное наименование должности   |               |   | подпись  | инициалы, фамилия  |

М.П.

Выписка из Единого государственного реестра недвижимости об объекте недвижимости  
Сведения о частях земельного участка

|                                       |                    |  |                      |
|---------------------------------------|--------------------|--|----------------------|
| <b>Земельный участок</b>              |                    |  |                      |
| (вид объекта недвижимости)            |                    |  |                      |
| Лист №                                | Раздела <b>4.2</b> | Всего листов раздела <b>4.2:</b> ____            | Всего разделов: ____ |
| Всего листов выписки: ____            |                    |  |                      |
| <b>30.09.2021 № 99/2021/420876982</b> |                    |  |                      |
| Кадастровый номер:                    |                    | <b>02:17:000000:121(единое землепользование)</b> |                      |

| Номер точки | Координаты, м |            | Описание закрепления на местности | Средняя квадратическая погрешность определения координат характерных точек границы части земельного участка, м |
|-------------|---------------|------------|-----------------------------------|--|
|             | X             | Y          |                                   |  |
| 1           | 2             | 3          | 4                                 | 5  |
| 2335        | 780648.69     | 1329090.08 | данные отсутствуют                | данные отсутствуют   |
| 2336        | 780653.23     | 1329085.19 | данные отсутствуют                | данные отсутствуют   |
| 2337        | 780649.97     | 1329084.58 | данные отсутствуют                | данные отсутствуют   |
| 2338        | 780644.79     | 1329092.41 | данные отсутствуют                | данные отсутствуют   |
| 2339        | 780643.12     | 1329091.31 | данные отсутствуют                | данные отсутствуют   |
| 2340        | 780648.21     | 1329083.61 | данные отсутствуют                | данные отсутствуют   |
| 2341        | 780641.37     | 1329076.73 | данные отсутствуют                | данные отсутствуют   |
| 2342        | 780642.79     | 1329075.32 | данные отсутствуют                | данные отсутствуют   |
| 2343        | 780685.69     | 1328822.62 | данные отсутствуют                | данные отсутствуют   |
| 2343        | 780685.69     | 1328822.62 | данные отсутствуют                | данные отсутствуют   |
| 2344        | 780685.37     | 1328824.84 | данные отсутствуют                | данные отсутствуют   |
| 2345        | 780683.14     | 1328824.52 | данные отсутствуют                | данные отсутствуют   |
| 2346        | 780683.46     | 1328822.29 | данные отсутствуют                | данные отсутствуют   |
| 2347        | 780741.76     | 1328371.41 | данные отсутствуют                | данные отсутствуют   |
| 2347        | 780741.76     | 1328371.41 | данные отсутствуют                | данные отсутствуют   |
| 2348        | 780741.44     | 1328373.63 | данные отсутствуют                | данные отсутствуют   |
| 2349        | 780739.21     | 1328373.31 | данные отсутствуют                | данные отсутствуют   |

|                               |         |                   |
|-------------------------------|---------|-------------------|
| Государственный регистратор   |         | ФГИС ЕГРН         |
| полное наименование должности | подпись | инициалы, фамилия |

М.П.

Раздел 4.2

Выписка из Единого государственного реестра недвижимости об объекте недвижимости  
Сведения о частях земельного участка

|                                       |                    |  |                      |
|---------------------------------------|--------------------|--|----------------------|
| <b>Земельный участок</b>              |                    |  |                      |
| (вид объекта недвижимости)            |                    |  |                      |
| Лист №                                | Раздела <b>4.2</b> | Всего листов раздела <b>4.2:</b> ____            | Всего разделов: ____ |
| Всего листов выписки: ____            |                    |  |                      |
| <b>30.09.2021 № 99/2021/420876982</b> |                    |  |                      |
| Кадастровый номер:                    |                    | <b>02:17:000000:121(единое землепользование)</b> |                      |

| Номер точки | Координаты, м |            | Описание закрепления на местности | Средняя квадратическая погрешность определения координат характерных точек границы части земельного участка, м |
|-------------|---------------|------------|-----------------------------------|--|
|             | X             | Y          |                                   |  |
| 1           | 2             | 3          | 4                                 | 5  |
| 2350        | 780739.53     | 1328371.08 | данные отсутствуют                | данные отсутствуют   |
| 2351        | 780660.2      | 1330743.01 | данные отсутствуют                | данные отсутствуют   |
| 2351        | 780660.2      | 1330743.01 | данные отсутствуют                | данные отсутствуют   |
| 2352        | 780660.21     | 1330745.26 | данные отсутствуют                | данные отсутствуют   |
| 2353        | 780657.96     | 1330745.27 | данные отсутствуют                | данные отсутствуют   |
| 2354        | 780657.95     | 1330743.02 | данные отсутствуют                | данные отсутствуют   |
| 2355        | 780654.98     | 1329529.6  | данные отсутствуют                | данные отсутствуют   |
| 2355        | 780654.98     | 1329529.6  | данные отсутствуют                | данные отсутствуют   |
| 2356        | 780654.98     | 1329531.85 | данные отсутствуют                | данные отсутствуют   |
| 2357        | 780652.73     | 1329531.86 | данные отсутствуют                | данные отсутствуют   |
| 2358        | 780652.73     | 1329529.61 | данные отсутствуют                | данные отсутствуют   |
| 2359        | 780811.11     | 1327797.37 | данные отсутствуют                | данные отсутствуют   |
| 2360        | 780813.33     | 1327797.69 | данные отсутствуют                | данные отсутствуют   |
| 2360        | 780813.33     | 1327797.69 | данные отсутствуют                | данные отсутствуют   |
| 2361        | 780813.01     | 1327799.92 | данные отсутствуют                | данные отсутствуют   |
| 2362        | 780810.78     | 1327799.6  | данные отсутствуют                | данные отсутствуют   |
| 2463        | 780842.42     | 1331472.18 | данные отсутствуют                | данные отсутствуют   |

|                               |         |                   |
|-------------------------------|---------|-------------------|
| Государственный регистратор   |         | ФГИС ЕГРН         |
| полное наименование должности | подпись | инициалы, фамилия |

М.П.

## Сведения о частях земельного участка

| Земельный участок               |               |   |  |  |
|---------------------------------|---------------|---|--|--|
| (вид объекта недвижимости)      |               |   |  |  |
| Лист № _____ Раздела <b>4.2</b> |               | Всего листов раздела <b>4.2</b> : _____ |  | Всего разделов: _____  |
| 30.09.2021 № 99/2021/420876982  |               |   |  |  |
| Кадастровый номер:              |               |   | <b>02:17:000000:121(единое землепользование)</b> |  |
| Номер точки                     | Координаты, м |   | Описание закрепления на местности                | Средняя квадратическая погрешность определения координат характерных точек границы части земельного участка, м |
|                                 | X             | Y                                       |  |  |
| 1                               | 2             | 3                                       | 4  | 5  |
| 2463                            | 780842.42     | 1331472.18                              | данные отсутствуют                               | данные отсутствуют   |
| 2464                            | 780840.9      | 1331473.84                              | данные отсутствуют                               | данные отсутствуют   |
| 2465                            | 780839.25     | 1331472.32                              | данные отсутствуют                               | данные отсутствуют   |
| 2466                            | 780840.77     | 1331470.66                              | данные отсутствуют                               | данные отсутствуют   |
| 2471                            | 780749.59     | 1331387.07                              | данные отсутствуют                               | данные отсутствуют   |
| 2471                            | 780749.59     | 1331387.07                              | данные отсутствуют                               | данные отсутствуют   |
| 2472                            | 780748.07     | 1331388.73                              | данные отсутствуют                               | данные отсутствуют   |
| 2473                            | 780746.42     | 1331387.21                              | данные отсутствуют                               | данные отсутствуют   |
| 2474                            | 780747.94     | 1331385.55                              | данные отсутствуют                               | данные отсутствуют   |
| 2475                            | 780665.93     | 1331305.87                              | данные отсутствуют                               | данные отсутствуют   |
| 2476                            | 780662.36     | 1331317.61                              | данные отсутствуют                               | данные отсутствуют   |
| 2477                            | 780660.44     | 1331317.03                              | данные отсутствуют                               | данные отсутствуют   |
| 2478                            | 780663.21     | 1331307.92                              | данные отсутствуют                               | данные отсутствуют   |
| 2479                            | 780659.96     | 1331309.13                              | данные отсутствуют                               | данные отсутствуют   |
| 2482                            | 780657.93     | 1331308.82                              | данные отсутствуют                               | данные отсутствуют   |
| 2485                            | 780659.25     | 1331307.26                              | данные отсутствуют                               | данные отсутствуют   |
| 2486                            | 780662.6      | 1331306.02                              | данные отсутствуют                               | данные отсутствуют   |
| Государственный регистратор     |               |   |  | ФГИС ЕГРН  |
| полное наименование должности   |               |   | подпись  | инициалы, фамилия  |

М.П.

Раздел 4.2

Выписка из Единого государственного реестра недвижимости об объекте недвижимости

## Сведения о частях земельного участка

| Земельный участок               |               |   |  |  |
|---------------------------------|---------------|---|--|--|
| (вид объекта недвижимости)      |               |   |  |  |
| Лист № _____ Раздела <b>4.2</b> |               | Всего листов раздела <b>4.2</b> : _____ |  | Всего разделов: _____  |
| 30.09.2021 № 99/2021/420876982  |               |   |  |  |
| Кадастровый номер:              |               |   | <b>02:17:000000:121(единое землепользование)</b> |  |
| Номер точки                     | Координаты, м |   | Описание закрепления на местности                | Средняя квадратическая погрешность определения координат характерных точек границы части земельного участка, м |
|                                 | X             | Y                                       |  |  |
| 1                               | 2             | 3                                       | 4  | 5  |
| 2487                            | 780655.06     | 1331300.86                              | данные отсутствуют                               | данные отсутствуют   |
| 2488                            | 780656.19     | 1331299.21                              | данные отсутствуют                               | данные отсутствуют   |
| 2488                            | 780656.19     | 1331299.21                              | данные отсутствуют                               | данные отсутствуют   |
| 2489                            | 780662.16     | 1331192.14                              | данные отсутствуют                               | данные отсутствуют   |
| 2489                            | 780662.16     | 1331192.14                              | данные отсутствуют                               | данные отсутствуют   |
| 2490                            | 780662.17     | 1331194.39                              | данные отсутствуют                               | данные отсутствуют   |
| 2491                            | 780659.92     | 1331194.4                               | данные отсутствуют                               | данные отсутствуют   |
| 2492                            | 780659.91     | 1331192.15                              | данные отсутствуют                               | данные отсутствуют   |
| 2507                            | 769039.85     | 1329942.38                              | данные отсутствуют                               | данные отсутствуют   |
| 2508                            | 769038.77     | 1329940.4                               | данные отсутствуют                               | данные отсутствуют   |
| 2773                            | 780781.05     | 1319244.92                              | данные отсутствуют                               | данные отсутствуют   |
| 2773                            | 780781.05     | 1319244.92                              | данные отсутствуют                               | данные отсутствуют   |
| 2774                            | 780781.42     | 1319247.14                              | данные отсутствуют                               | данные отсутствуют   |
| 2775                            | 780779.2      | 1319247.51                              | данные отсутствуют                               | данные отсутствуют   |
| 2776                            | 780778.83     | 1319245.29                              | данные отсутствуют                               | данные отсутствуют   |
| 2817                            | 781142.41     | 1321466.7                               | данные отсутствуют                               | данные отсутствуют   |
| 2817                            | 781142.41     | 1321466.7                               | данные отсутствуют                               | данные отсутствуют   |
| Государственный регистратор     |               |   |  | ФГИС ЕГРН  |
| полное наименование должности   |               |   | подпись  | инициалы, фамилия  |

М.П.



Выписка из Единого государственного реестра недвижимости об объекте недвижимости  
Сведения о частях земельного участка

|                                       |                    |  |                      |
|---------------------------------------|--------------------|--|----------------------|
| <b>Земельный участок</b>              |                    |  |                      |
| (вид объекта недвижимости)            |                    |  |                      |
| Лист №                                | Раздела <b>4.2</b> | Всего листов раздела <b>4.2:</b> ____            | Всего разделов: ____ |
| Всего листов выписки: ____            |                    |  |                      |
| <b>30.09.2021 № 99/2021/420876982</b> |                    |  |                      |
| Кадастровый номер:                    |                    | <b>02:17:000000:121(единое землепользование)</b> |                      |

| Номер точки | Координаты, м |            | Описание закрепления на местности | Средняя квадратическая погрешность определения координат характерных точек границы части земельного участка, м |
|-------------|---------------|------------|-----------------------------------|--|
|             | X             | Y          |                                   |  |
| 1           | 2             | 3          | 4                                 | 5  |
| 3682        | 781142.32     | 1321466.81 | данные отсутствуют                | данные отсутствуют   |
| 3683        | 781142.28     | 1321466.59 | данные отсутствуют                | данные отсутствуют   |
| 3684        | 780848.99     | 1327511    | данные отсутствуют                | данные отсутствуют   |
| 3684        | 780848.99     | 1327511    | данные отсутствуют                | данные отсутствуют   |
| 3685        | 780795.51     | 1327941    | данные отсутствуют                | данные отсутствуют   |
| 3685        | 780795.51     | 1327941    | данные отсутствуют                | данные отсутствуют   |
| 3686        | 780656.53     | 1331318.11 | данные отсутствуют                | данные отсутствуют   |
| 3687        | 780654.95     | 1331316.66 | данные отсутствуют                | данные отсутствуют   |
| 3688        | 780649.58     | 1331304.44 | данные отсутствуют                | данные отсутствуют   |
| 3689        | 780649.58     | 1331302.19 | данные отсутствуют                | данные отсутствуют   |
| 3690        | 780638        | 1325353.48 | данные отсутствуют                | данные отсутствуют   |
| 3690        | 780638        | 1325353.48 | данные отсутствуют                | данные отсутствуют   |
| 3691        | 780534.51     | 1325220.92 | данные отсутствуют                | данные отсутствуют   |
| 3692        | 780533.17     | 1325218.82 | данные отсутствуют                | данные отсутствуют   |
| 3693        | 780530.17     | 1325210.1  | данные отсутствуют                | данные отсутствуют   |
| 3694        | 780530.5      | 1325208.02 | данные отсутствуют                | данные отсутствуют   |
| 3695        | 779745.67     | 1324219.46 | данные отсутствуют                | данные отсутствуют   |

|                               |         |                   |
|-------------------------------|---------|-------------------|
| Государственный регистратор   |         | ФГИС ЕГРН         |
| полное наименование должности | подпись | инициалы, фамилия |

М.П.

Раздел 4.2

Выписка из Единого государственного реестра недвижимости об объекте недвижимости  
Сведения о частях земельного участка

|                                       |                    |  |                      |
|---------------------------------------|--------------------|--|----------------------|
| <b>Земельный участок</b>              |                    |  |                      |
| (вид объекта недвижимости)            |                    |  |                      |
| Лист №                                | Раздела <b>4.2</b> | Всего листов раздела <b>4.2:</b> ____            | Всего разделов: ____ |
| Всего листов выписки: ____            |                    |  |                      |
| <b>30.09.2021 № 99/2021/420876982</b> |                    |  |                      |
| Кадастровый номер:                    |                    | <b>02:17:000000:121(единое землепользование)</b> |                      |

| Номер точки | Координаты, м |            | Описание закрепления на местности | Средняя квадратическая погрешность определения координат характерных точек границы части земельного участка, м |
|-------------|---------------|------------|-----------------------------------|--|
|             | X             | Y          |                                   |  |
| 1           | 2             | 3          | 4                                 | 5  |
| 3695        | 779745.67     | 1324219.46 | данные отсутствуют                | данные отсутствуют   |
| 3696        | 779750.06     | 1324222.25 | данные отсутствуют                | данные отсутствуют   |
| 3697        | 769040.15     | 1329942.22 | данные отсутствуют                | данные отсутствуют   |
| 3697        | 769040.15     | 1329942.22 | данные отсутствуют                | данные отсутствуют   |
| 3698        | 769039.52     | 1329939.99 | данные отсутствуют                | данные отсутствуют   |

|                               |         |                   |
|-------------------------------|---------|-------------------|
| Государственный регистратор   |         | ФГИС ЕГРН         |
| полное наименование должности | подпись | инициалы, фамилия |

М.П.

| Земельный участок   |               |  |   |  |
|---|---------------|--|---|--|
| (вид объекта недвижимости)  |               |  |   |  |
| Лист № ____ Раздела <b>4.2</b>  |               | Всего листов раздела <b>4.2</b> : ____ |   | Всего разделов: ____   |
| 30.09.2021 № 99/2021/420876982  |               |  |   |  |
| Кадастровый номер:  |               |  | 02:17:000000:121(единое землепользование) |  |
| Сведения о характерных точках границы части (частей) земельного участка |               |  |   |  |
| Учетный номер части: 4  |               |  |   |  |
| Система координат: МСК-05   |               |  |   |  |
| Зона №  |               |  |   |  |
| Номер точки   | Координаты, м |  | Описание закрепления на местности         | Средняя квадратическая погрешность определения координат характерных точек границы части земельного участка, м |
|   | X             | Y                                      |   |  |
| 1   | 2             | 3                                      | 4   | 5  |
| 3127  | 760840.03     | 1308578.53                             | данные отсутствуют                        | данные отсутствуют   |
| 3128  | 760838.05     | 1308586.61                             | данные отсутствуют                        | данные отсутствуют   |
| 3148  | 760946.02     | 1308061.97                             | данные отсутствуют                        | данные отсутствуют   |
| 3149  | 760945.58     | 1308064.17                             | данные отсутствуют                        | данные отсутствуют   |
| 3277  | 754412.52     | 1311184.85                             | данные отсутствуют                        | данные отсутствуют   |
| 3277  | 754412.52     | 1311184.85                             | данные отсутствуют                        | данные отсутствуют   |
| 3278  | 754388.51     | 1311157.95                             | данные отсутствуют                        | данные отсутствуют   |
| 3333  | 754441.08     | 1311200.88                             | данные отсутствуют                        | данные отсутствуют   |
| 3334  | 754435.69     | 1311194.82                             | данные отсутствуют                        | данные отсутствуют   |
| 3699  | 760945.91     | 1308061.95                             | данные отсутствуют                        | данные отсутствуют   |
| 3699  | 760945.91     | 1308061.95                             | данные отсутствуют                        | данные отсутствуют   |
| 3700  | 760945.45     | 1308064.14                             | данные отсутствуют                        | данные отсутствуют   |
| 3701  | 760839.13     | 1308578.31                             | данные отсутствуют                        | данные отсутствуют   |
| 3701  | 760839.13     | 1308578.31                             | данные отсутствуют                        | данные отсутствуют   |
| 3702  | 760837.42     | 1308586.46                             | данные отсутствуют                        | данные отсутствуют   |
| 3703  | 754442.4      | 1311199.71                             | данные отсутствуют                        | данные отсутствуют   |
| Государственный регистратор   |               |  | ФГИС ЕГРН                                 |  |
| полное наименование должности   |               |  | подпись                                   |  |
|   |               |  | инициалы, фамилия                         |  |

М.П.

Раздел 4.2

Выписка из Единого государственного реестра недвижимости об объекте недвижимости  
Сведения о частях земельного участка

| Земельный участок              |               |  |   |  |
|--------------------------------|---------------|--|---|--|
| (вид объекта недвижимости)     |               |  |   |  |
| Лист № ____ Раздела <b>4.2</b> |               | Всего листов раздела <b>4.2</b> : ____ |   | Всего разделов: ____   |
| 30.09.2021 № 99/2021/420876982 |               |  |   |  |
| Кадастровый номер:             |               |  | 02:17:000000:121(единое землепользование) |  |
| Номер точки                    | Координаты, м |  | Описание закрепления на местности         | Средняя квадратическая погрешность определения координат характерных точек границы части земельного участка, м |
|                                | X             | Y                                      |   |  |
| 1                              | 2             | 3                                      | 4   | 5  |
| 3703                           | 754442.4      | 1311199.71                             | данные отсутствуют                        | данные отсутствуют   |
| 3704                           | 754436.97     | 1311193.68                             | данные отсутствуют                        | данные отсутствуют   |
| 3705                           | 754412.38     | 1311184.7                              | данные отсутствуют                        | данные отсутствуют   |
| 3706                           | 754419.9      | 1311178.25                             | данные отсутствуют                        | данные отсутствуют   |
| 3707                           | 754389.81     | 1311157.1                              | данные отсутствуют                        | данные отсутствуют   |
| 3707                           | 754389.81     | 1311157.1                              | данные отсутствуют                        | данные отсутствуют   |
| 3708                           | 754402.83     | 1311171.7                              | данные отсутствуют                        | данные отсутствуют   |
| 3709                           | 754410.22     | 1311182.27                             | данные отсутствуют                        | данные отсутствуют   |
| 3710                           | 754398.58     | 1311149.06                             | данные отсутствуют                        | данные отсутствуют   |
| Государственный регистратор    |               |  | ФГИС ЕГРН                                 |  |
| полное наименование должности  |               |  | подпись                                   |  |
|                                |               |  | инициалы, фамилия                         |  |

М.П.

Выписка из Единого государственного реестра недвижимости об объекте недвижимости  
Сведения о частях земельного участка

| Земельный участок   |               |                                       |   |  |
|---|---------------|---------------------------------------|---|--|
| (вид объекта недвижимости)  |               |                                       |   |  |
| Лист № ___ Раздела <b>4.2</b>   |               | Всего листов раздела <b>4.2</b> : ___ |   | Всего разделов: ___  |
| 30.09.2021 № 99/2021/420876982  |               |                                       |   |  |
| Кадастровый номер:  |               |                                       | 02:17:000000:121(единое землепользование) |  |
| Сведения о характерных точках границы части (частей) земельного участка |               |                                       |   |  |
| Учетный номер части: 5  |               |                                       |   |  |
| Система координат: МСК-05   |               |                                       |   |  |
| Зона №  |               |                                       |   |  |
| Номер точки   | Координаты, м |                                       | Описание закрепления на местности         | Средняя квадратическая погрешность определения координат характерных точек границы части земельного участка, м |
|   | X             | Y                                     |   |  |
| 1   | 2             | 3                                     | 4   | 5  |
| 2850  | 780519.06     | 1322440.11                            | данные отсутствуют                        | данные отсутствуют   |
| 2850  | 780519.06     | 1322440.11                            | данные отсутствуют                        | данные отсутствуют   |
| 2851  | 780517.85     | 1322442.01                            | данные отсутствуют                        | данные отсутствуют   |
| 2852  | 780515.95     | 1322440.8                             | данные отсутствуют                        | данные отсутствуют   |
| 2853  | 780517.16     | 1322438.9                             | данные отсутствуют                        | данные отсутствуют   |

|                               |  |         |  |                   |
|-------------------------------|--|---------|--|-------------------|
| Государственный регистратор   |  |         |  | ФГИС ЕГРН         |
| полное наименование должности |  | подпись |  | инициалы, фамилия |

М.П.

Выписка из Единого государственного реестра недвижимости об объекте недвижимости  
Сведения о частях земельного участка

| Земельный участок   |               |                                       |   |  |
|---|---------------|---------------------------------------|---|--|
| (вид объекта недвижимости)  |               |                                       |   |  |
| Лист № ___ Раздела <b>4.2</b>   |               | Всего листов раздела <b>4.2</b> : ___ |   | Всего разделов: ___  |
| 30.09.2021 № 99/2021/420876982  |               |                                       |   |  |
| Кадастровый номер:  |               |                                       | 02:17:000000:121(единое землепользование) |  |
| Сведения о характерных точках границы части (частей) земельного участка |               |                                       |   |  |
| Учетный номер части: 8  |               |                                       |   |  |
| Система координат: МСК-05   |               |                                       |   |  |
| Зона №  |               |                                       |   |  |
| Номер точки   | Координаты, м |                                       | Описание закрепления на местности         | Средняя квадратическая погрешность определения координат характерных точек границы части земельного участка, м |
|   | X             | Y                                     |   |  |
| 1   | 2             | 3                                     | 4   | 5  |
| 177   | 804660.16     | 1329003.56                            | данные отсутствуют                        | данные отсутствуют   |
| 178   | 804661.83     | 1329005.08                            | данные отсутствуют                        | данные отсутствуют   |
| 178   | 804661.83     | 1329005.08                            | данные отсутствуют                        | данные отсутствуют   |
| 179   | 804660.31     | 1329006.74                            | данные отсутствуют                        | данные отсутствуют   |
| 180   | 804658.65     | 1329005.23                            | данные отсутствуют                        | данные отсутствуют   |
| 208   | 804785.08     | 1328871.26                            | данные отсутствуют                        | данные отсутствуют   |
| 208   | 804785.08     | 1328871.26                            | данные отсутствуют                        | данные отсутствуют   |
| 209   | 804783.57     | 1328872.93                            | данные отсутствуют                        | данные отсутствуют   |
| 210   | 804781.91     | 1328871.41                            | данные отсутствуют                        | данные отсутствуют   |
| 211   | 804783.42     | 1328869.75                            | данные отсутствуют                        | данные отсутствуют   |
| 216   | 804722.59     | 1328935.93                            | данные отсутствуют                        | данные отсутствуют   |
| 217   | 804724.25     | 1328937.44                            | данные отсутствуют                        | данные отсутствуют   |
| 217   | 804724.25     | 1328937.44                            | данные отсутствуют                        | данные отсутствуют   |
| 218   | 804722.74     | 1328939.11                            | данные отсутствуют                        | данные отсутствуют   |
| 219   | 804721.08     | 1328937.6                             | данные отсутствуют                        | данные отсутствуют   |
| 255   | 804544.42     | 1329132.61                            | данные отсутствуют                        | данные отсутствуют   |

|                               |  |         |  |                   |
|-------------------------------|--|---------|--|-------------------|
| Государственный регистратор   |  |         |  | ФГИС ЕГРН         |
| полное наименование должности |  | подпись |  | инициалы, фамилия |

М.П.

## Сведения о частях земельного участка

| Земельный участок               |               |   |  |  |
|---------------------------------|---------------|---|--|--|
| (вид объекта недвижимости)      |               |   |  |  |
| Лист № _____ Раздела <b>4.2</b> |               | Всего листов раздела <b>4.2</b> : _____ |  | Всего разделов: _____  |
| 30.09.2021 № 99/2021/420876982  |               |   |  |  |
| Кадастровый номер:              |               |   | <b>02:17:000000:121(единое землепользование)</b> |  |
| Номер точки                     | Координаты, м |   | Описание закрепления на местности                | Средняя квадратическая погрешность определения координат характерных точек границы части земельного участка, м |
|                                 | X             | Y                                       |  |  |
| 1                               | 2             | 3                                       | 4  | 5  |
| 255                             | 804544.42     | 1329132.61                              | данные отсутствуют                               | данные отсутствуют   |
| 256                             | 804542.91     | 1329134.27                              | данные отсутствуют                               | данные отсутствуют   |
| 257                             | 804541.24     | 1329132.76                              | данные отсутствуют                               | данные отсутствуют   |
| 258                             | 804542.76     | 1329131.09                              | данные отсутствуют                               | данные отсутствуют   |
| 283                             | 804602.76     | 1329069.46                              | данные отсутствуют                               | данные отсутствуют   |
| 283                             | 804602.76     | 1329069.46                              | данные отсутствуют                               | данные отсутствуют   |
| 284                             | 804601.24     | 1329071.12                              | данные отсутствуют                               | данные отсутствуют   |
| 285                             | 804599.58     | 1329069.61                              | данные отсутствуют                               | данные отсутствуют   |
| 286                             | 804601.09     | 1329067.94                              | данные отсутствуют                               | данные отсутствуют   |
| 1657                            | 806442.77     | 1326639.33                              | данные отсутствуют                               | данные отсутствуют   |
| 1658                            | 806444.69     | 1326640.48                              | данные отсутствуют                               | данные отсутствуют   |
| 1658                            | 806444.69     | 1326640.48                              | данные отсутствуют                               | данные отсутствуют   |
| 1659                            | 806443.54     | 1326642.42                              | данные отсутствуют                               | данные отсутствуют   |
| 1660                            | 806441.61     | 1326641.25                              | данные отсутствуют                               | данные отсутствуют   |
| 1673                            | 804964.32     | 1328672.64                              | данные отсутствуют                               | данные отсутствуют   |
| 1674                            | 804965.98     | 1328674.15                              | данные отсутствуют                               | данные отсутствуют   |
| 1674                            | 804965.98     | 1328674.15                              | данные отсутствуют                               | данные отсутствуют   |
| Государственный регистратор     |               |   |  | ФГИС ЕГРН  |
| полное наименование должности   |               |   | подпись  | инициалы, фамилия  |

М.П.

Раздел 4.2

Выписка из Единого государственного реестра недвижимости об объекте недвижимости

## Сведения о частях земельного участка

| Земельный участок               |               |   |  |  |
|---------------------------------|---------------|---|--|--|
| (вид объекта недвижимости)      |               |   |  |  |
| Лист № _____ Раздела <b>4.2</b> |               | Всего листов раздела <b>4.2</b> : _____ |  | Всего разделов: _____  |
| 30.09.2021 № 99/2021/420876982  |               |   |  |  |
| Кадастровый номер:              |               |   | <b>02:17:000000:121(единое землепользование)</b> |  |
| Номер точки                     | Координаты, м |   | Описание закрепления на местности                | Средняя квадратическая погрешность определения координат характерных точек границы части земельного участка, м |
|                                 | X             | Y                                       |  |  |
| 1                               | 2             | 3                                       | 4  | 5  |
| 1675                            | 804964.47     | 1328675.82                              | данные отсутствуют                               | данные отсутствуют   |
| 1676                            | 804962.81     | 1328674.3                               | данные отсутствуют                               | данные отсутствуют   |
| 1708                            | 804843.71     | 1328803.89                              | данные отсутствуют                               | данные отсутствуют   |
| 1709                            | 804845.37     | 1328805.4                               | данные отсутствуют                               | данные отсутствуют   |
| 1709                            | 804845.37     | 1328805.4                               | данные отсутствуют                               | данные отсутствуют   |
| 1710                            | 804843.86     | 1328807.07                              | данные отсутствуют                               | данные отсутствуют   |
| 1711                            | 804842.2      | 1328805.55                              | данные отсутствуют                               | данные отсутствуют   |
| 1724                            | 805779.95     | 1327728.81                              | данные отсутствуют                               | данные отсутствуют   |
| 1725                            | 805781.87     | 1327729.96                              | данные отсутствуют                               | данные отсутствуют   |
| 1725                            | 805781.87     | 1327729.96                              | данные отсутствуют                               | данные отсутствуют   |
| 1726                            | 805780.72     | 1327731.9                               | данные отсутствуют                               | данные отсутствуют   |
| 1727                            | 805778.79     | 1327730.73                              | данные отсутствуют                               | данные отсутствуют   |
| 1728                            | 805324.86     | 1328280.91                              | данные отсутствуют                               | данные отсутствуют   |
| 1729                            | 805326.52     | 1328282.42                              | данные отсутствуют                               | данные отсутствуют   |
| 1729                            | 805326.52     | 1328282.42                              | данные отсутствуют                               | данные отсутствуют   |
| 1730                            | 805325.01     | 1328284.09                              | данные отсутствуют                               | данные отсутствуют   |
| 1731                            | 805323.35     | 1328282.57                              | данные отсутствуют                               | данные отсутствуют   |
| Государственный регистратор     |               |   |  | ФГИС ЕГРН  |
| полное наименование должности   |               |   | подпись  | инициалы, фамилия  |

М.П.

## Сведения о частях земельного участка

|                                       |                    |  |                      |
|---------------------------------------|--------------------|--|----------------------|
| <b>Земельный участок</b>              |                    |  |                      |
| (вид объекта недвижимости)            |                    |  |                      |
| Лист №                                | Раздела <b>4.2</b> | Всего листов раздела <b>4.2:</b> ____            | Всего разделов: ____ |
| Всего листов выписки: ____            |                    |  |                      |
| <b>30.09.2021 № 99/2021/420876982</b> |                    |  |                      |
| Кадастровый номер:                    |                    | <b>02:17:000000:121(единое землепользование)</b> |                      |

| Номер точки                   | Координаты, м |            | Описание закрепления на местности | Средняя квадратическая погрешность определения координат характерных точек границы части земельного участка, м |
|-------------------------------|---------------|------------|-----------------------------------|--|
|                               | X             | Y          |                                   |  |
| 1                             | 2             | 3          | 4                                 | 5  |
| 1756                          | 805503.77     | 1328085.51 | данные отсутствуют                | данные отсутствуют   |
| 1757                          | 805505.43     | 1328087.02 | данные отсутствуют                | данные отсутствуют   |
| 1757                          | 805505.43     | 1328087.02 | данные отсутствуют                | данные отсутствуют   |
| 1758                          | 805503.92     | 1328088.69 | данные отсутствуют                | данные отсутствуют   |
| 1759                          | 805502.26     | 1328087.17 | данные отсутствуют                | данные отсутствуют   |
| 1768                          | 805383.12     | 1328216.86 | данные отсутствуют                | данные отсутствуют   |
| 1769                          | 805384.78     | 1328218.37 | данные отсутствуют                | данные отсутствуют   |
| 1769                          | 805384.78     | 1328218.37 | данные отсутствуют                | данные отсутствуют   |
| 1770                          | 805383.27     | 1328220.04 | данные отсутствуют                | данные отсутствуют   |
| 1771                          | 805381.61     | 1328218.52 | данные отсутствуют                | данные отсутствуют   |
| 1784                          | 806237.47     | 1326976.97 | данные отсутствуют                | данные отсутствуют   |
| 1785                          | 806239.39     | 1326978.13 | данные отсутствуют                | данные отсутствуют   |
| 1785                          | 806239.39     | 1326978.13 | данные отсутствуют                | данные отсутствуют   |
| 1786                          | 806238.24     | 1326980.06 | данные отсутствуют                | данные отсутствуют   |
| 1787                          | 806236.31     | 1326978.9  | данные отсутствуют                | данные отсутствуют   |
| 1788                          | 805143.34     | 1328477.64 | данные отсутствуют                | данные отсутствуют   |
| 1790                          | 805143.49     | 1328480.82 | данные отсутствуют                | данные отсутствуют   |
| Государственный регистратор   |               |            |                                   | ФГИС ЕГРН  |
| полное наименование должности |               |            | подпись                           | инициалы, фамилия  |

М.П.

Раздел 4.2

## Сведения о частях земельного участка

|                                       |                    |  |                      |
|---------------------------------------|--------------------|--|----------------------|
| <b>Земельный участок</b>              |                    |  |                      |
| (вид объекта недвижимости)            |                    |  |                      |
| Лист №                                | Раздела <b>4.2</b> | Всего листов раздела <b>4.2:</b> ____            | Всего разделов: ____ |
| Всего листов выписки: ____            |                    |  |                      |
| <b>30.09.2021 № 99/2021/420876982</b> |                    |  |                      |
| Кадастровый номер:                    |                    | <b>02:17:000000:121(единое землепользование)</b> |                      |

| Номер точки                   | Координаты, м |            | Описание закрепления на местности | Средняя квадратическая погрешность определения координат характерных точек границы части земельного участка, м |
|-------------------------------|---------------|------------|-----------------------------------|--|
|                               | X             | Y          |                                   |  |
| 1                             | 2             | 3          | 4                                 | 5  |
| 1791                          | 805141.83     | 1328479.3  | данные отсутствуют                | данные отсутствуют   |
| 1792                          | 805612.61     | 1327967.56 | данные отсутствуют                | данные отсутствуют   |
| 1793                          | 805614.27     | 1327969.06 | данные отсутствуют                | данные отсутствуют   |
| 1793                          | 805614.27     | 1327969.06 | данные отсутствуют                | данные отсутствуют   |
| 1794                          | 805612.76     | 1327970.74 | данные отсутствуют                | данные отсутствуют   |
| 1795                          | 805611.1      | 1327969.22 | данные отсутствуют                | данные отсутствуют   |
| 1800                          | 805557.02     | 1328027.62 | данные отсутствуют                | данные отсутствуют   |
| 1801                          | 805558.68     | 1328029.13 | данные отсутствуют                | данные отсутствуют   |
| 1801                          | 805558.68     | 1328029.13 | данные отсутствуют                | данные отсутствуют   |
| 1802                          | 805557.17     | 1328030.8  | данные отсутствуют                | данные отсутствуют   |
| 1803                          | 805555.51     | 1328029.28 | данные отсутствуют                | данные отсутствуют   |
| 1804                          | 805728.6      | 1327813.6  | данные отсутствуют                | данные отсутствуют   |
| 1805                          | 805730.53     | 1327814.75 | данные отсутствуют                | данные отсутствуют   |
| 1805                          | 805730.53     | 1327814.75 | данные отсутствуют                | данные отсутствуют   |
| 1806                          | 805729.37     | 1327816.69 | данные отсутствуют                | данные отсутствуют   |
| 1807                          | 805727.45     | 1327815.52 | данные отсутствуют                | данные отсутствуют   |
| 1824                          | 805085.09     | 1328540.84 | данные отсутствуют                | данные отсутствуют   |
| Государственный регистратор   |               |            |                                   | ФГИС ЕГРН  |
| полное наименование должности |               |            | подпись                           | инициалы, фамилия  |

М.П.

## Сведения о частях земельного участка

| Земельный участок               |               |   |  |  |
|---------------------------------|---------------|---|--|--|
| (вид объекта недвижимости)      |               |   |  |  |
| Лист № _____ Раздела <b>4.2</b> |               | Всего листов раздела <b>4.2</b> : _____ |  | Всего разделов: _____  |
| 30.09.2021 № 99/2021/420876982  |               |   |  |  |
| Кадастровый номер:              |               |   | <b>02:17:000000:121(единое землепользование)</b> |  |
| Номер точки                     | Координаты, м |   | Описание закрепления на местности                | Средняя квадратическая погрешность определения координат характерных точек границы части земельного участка, м |
|                                 | X             | Y                                       |  |  |
| 1                               | 2             | 3                                       | 4  | 5  |
| 1825                            | 805086.75     | 1328542.35                              | данные отсутствуют                               | данные отсутствуют   |
| 1825                            | 805086.75     | 1328542.35                              | данные отсутствуют                               | данные отсутствуют   |
| 1826                            | 805085.24     | 1328544.02                              | данные отсутствуют                               | данные отсутствуют   |
| 1827                            | 805083.58     | 1328542.5                               | данные отсутствуют                               | данные отсутствуют   |
| 1848                            | 805443.26     | 1328151.71                              | данные отсутствуют                               | данные отсутствуют   |
| 1849                            | 805444.92     | 1328153.22                              | данные отсутствуют                               | данные отсутствуют   |
| 1849                            | 805444.92     | 1328153.22                              | данные отсутствуют                               | данные отсутствуют   |
| 1850                            | 805443.41     | 1328154.89                              | данные отсутствуют                               | данные отсутствуют   |
| 1851                            | 805441.75     | 1328153.37                              | данные отсутствуют                               | данные отсутствуют   |
| 1852                            | 806289.14     | 1326891.69                              | данные отсутствуют                               | данные отсутствуют   |
| 1853                            | 806291.07     | 1326892.85                              | данные отсутствуют                               | данные отсутствуют   |
| 1853                            | 806291.07     | 1326892.85                              | данные отсутствуют                               | данные отсутствуют   |
| 1854                            | 806289.91     | 1326894.78                              | данные отсутствуют                               | данные отсутствуют   |
| 1855                            | 806287.99     | 1326893.61                              | данные отсутствуют                               | данные отсутствуют   |
| 1876                            | 804434.14     | 1329252.77                              | данные отсутствуют                               | данные отсутствуют   |
| 1876                            | 804434.14     | 1329252.77                              | данные отсутствуют                               | данные отсутствуют   |
| 1879                            | 804432.48     | 1329251.25                              | данные отсутствуют                               | данные отсутствуют   |
| Государственный регистратор     |               |   |  | ФГИС ЕГРН  |
| полное наименование должности   |               |   | подпись  | инициалы, фамилия  |

М.П.

Раздел 4.2

Выписка из Единого государственного реестра недвижимости об объекте недвижимости

## Сведения о частях земельного участка

| Земельный участок               |               |   |  |  |
|---------------------------------|---------------|---|--|--|
| (вид объекта недвижимости)      |               |   |  |  |
| Лист № _____ Раздела <b>4.2</b> |               | Всего листов раздела <b>4.2</b> : _____ |  | Всего разделов: _____  |
| 30.09.2021 № 99/2021/420876982  |               |   |  |  |
| Кадастровый номер:              |               |   | <b>02:17:000000:121(единое землепользование)</b> |  |
| Номер точки                     | Координаты, м |   | Описание закрепления на местности                | Средняя квадратическая погрешность определения координат характерных точек границы части земельного участка, м |
|                                 | X             | Y                                       |  |  |
| 1                               | 2             | 3                                       | 4  | 5  |
| 1892                            | 805686.86     | 1327891.1                               | данные отсутствуют                               | данные отсутствуют   |
| 1893                            | 805680.63     | 1327893.48                              | данные отсутствуют                               | данные отсутствуют   |
| 1894                            | 805675.42     | 1327889.72                              | данные отсутствуют                               | данные отсутствуют   |
| 1894                            | 805675.42     | 1327889.72                              | данные отсутствуют                               | данные отсутствуют   |
| 1895                            | 805673.91     | 1327891.38                              | данные отсутствуют                               | данные отсутствуют   |
| 1896                            | 805679.12     | 1327895.14                              | данные отсутствуют                               | данные отсутствуют   |
| 1897                            | 805678.67     | 1327902.49                              | данные отсутствуют                               | данные отсутствуют   |
| 1898                            | 805681.84     | 1327902.34                              | данные отсутствуют                               | данные отсутствуют   |
| 1899                            | 805682.29     | 1327894.99                              | данные отсутствуют                               | данные отсутствуют   |
| 1900                            | 805687.01     | 1327894.28                              | данные отсутствуют                               | данные отсутствуют   |
| 1901                            | 805024.94     | 1328606.77                              | данные отсутствуют                               | данные отсутствуют   |
| 1902                            | 805026.6      | 1328608.28                              | данные отсутствуют                               | данные отсутствуют   |
| 1902                            | 805026.6      | 1328608.28                              | данные отсутствуют                               | данные отсутствуют   |
| 1903                            | 805025.09     | 1328609.95                              | данные отсутствуют                               | данные отсутствуют   |
| 1904                            | 805023.43     | 1328608.43                              | данные отсутствуют                               | данные отсутствуют   |
| 1923                            | 806191.79     | 1327051.74                              | данные отсутствуют                               | данные отсутствуют   |
| 1924                            | 806193.71     | 1327052.9                               | данные отсутствуют                               | данные отсутствуют   |
| Государственный регистратор     |               |   |  | ФГИС ЕГРН  |
| полное наименование должности   |               |   | подпись  | инициалы, фамилия  |

М.П.

Выписка из Единого государственного реестра недвижимости об объекте недвижимости  
Сведения о частях земельного участка

| Земельный участок               |               |   |   |  |
|---------------------------------|---------------|---|---|--|
| (вид объекта недвижимости)      |               |   |   |  |
| Лист № _____ Раздела <b>4.2</b> |               | Всего листов раздела <b>4.2</b> : _____ |   | Всего разделов: _____  |
| 30.09.2021 № 99/2021/420876982  |               |   |   |  |
| Кадастровый номер:              |               |   | 02:17:000000:121(единое землепользование) |  |
| Номер точки                     | Координаты, м |   | Описание закрепления на местности         | Средняя квадратическая погрешность определения координат характерных точек границы части земельного участка, м |
|                                 | X             | Y                                       |   |  |
| 1                               | 2             | 3                                       | 4   | 5  |
| 1924                            | 806193.71     | 1327052.9                               | данные отсутствуют                        | данные отсутствуют   |
| 1925                            | 806192.55     | 1327054.83                              | данные отсутствуют                        | данные отсутствуют   |
| 1926                            | 806190.63     | 1327053.66                              | данные отсутствуют                        | данные отсутствуют   |
| 1935                            | 806139.07     | 1327138.9                               | данные отсутствуют                        | данные отсутствуют   |
| 1937                            | 806139.84     | 1327141.99                              | данные отсутствуют                        | данные отсутствуют   |
| 1938                            | 806137.92     | 1327140.82                              | данные отсутствуют                        | данные отсутствуют   |
| 2003                            | 805986.68     | 1327389.7                               | данные отсутствуют                        | данные отсутствуют   |
| 2004                            | 805988.61     | 1327390.86                              | данные отсутствуют                        | данные отсутствуют   |
| 2004                            | 805988.61     | 1327390.86                              | данные отсутствуют                        | данные отсутствуют   |
| 2005                            | 805987.45     | 1327392.79                              | данные отсутствуют                        | данные отсутствуют   |
| 2006                            | 805985.53     | 1327391.62                              | данные отсутствуют                        | данные отсутствуют   |
| 2055                            | 805831.88     | 1327643.74                              | данные отсутствуют                        | данные отсутствуют   |
| 2056                            | 805833.8      | 1327644.9                               | данные отсутствуют                        | данные отсутствуют   |
| 2056                            | 805833.8      | 1327644.9                               | данные отсутствуют                        | данные отсутствуют   |
| 2057                            | 805832.64     | 1327646.83                              | данные отсутствуют                        | данные отсутствуют   |
| 2058                            | 805830.72     | 1327645.66                              | данные отсутствуют                        | данные отсутствуют   |
| 2063                            | 805260.23     | 1328350.57                              | данные отсутствуют                        | данные отсутствуют   |
| Государственный регистратор     |               |   |   | ФГИС ЕГРН  |
| полное наименование должности   |               |   | подпись                                   | инициалы, фамилия  |

М.П.

Раздел 4.2

Выписка из Единого государственного реестра недвижимости об объекте недвижимости  
Сведения о частях земельного участка

| Земельный участок               |               |   |   |  |
|---------------------------------|---------------|---|---|--|
| (вид объекта недвижимости)      |               |   |   |  |
| Лист № _____ Раздела <b>4.2</b> |               | Всего листов раздела <b>4.2</b> : _____ |   | Всего разделов: _____  |
| 30.09.2021 № 99/2021/420876982  |               |   |   |  |
| Кадастровый номер:              |               |   | 02:17:000000:121(единое землепользование) |  |
| Номер точки                     | Координаты, м |   | Описание закрепления на местности         | Средняя квадратическая погрешность определения координат характерных точек границы части земельного участка, м |
|                                 | X             | Y                                       |   |  |
| 1                               | 2             | 3                                       | 4   | 5  |
| 2064                            | 805261.89     | 1328352.08                              | данные отсутствуют                        | данные отсутствуют   |
| 2064                            | 805261.89     | 1328352.08                              | данные отсутствуют                        | данные отсутствуют   |
| 2065                            | 805260.38     | 1328353.75                              | данные отсутствуют                        | данные отсутствуют   |
| 2066                            | 805258.72     | 1328352.23                              | данные отсутствуют                        | данные отсутствуют   |
| 2067                            | 806345.27     | 1326799.54                              | данные отсутствуют                        | данные отсутствуют   |
| 2068                            | 806347.19     | 1326800.7                               | данные отсутствуют                        | данные отсутствуют   |
| 2068                            | 806347.19     | 1326800.7                               | данные отсутствуют                        | данные отсутствуют   |
| 2069                            | 806346.04     | 1326802.63                              | данные отсутствуют                        | данные отсутствуют   |
| 2070                            | 806344.11     | 1326801.46                              | данные отсутствуют                        | данные отсутствуют   |
| 2079                            | 806393.52     | 1326720.13                              | данные отсутствуют                        | данные отсутствуют   |
| 2080                            | 806395.44     | 1326721.29                              | данные отсутствуют                        | данные отсутствуют   |
| 2080                            | 806395.44     | 1326721.29                              | данные отсутствуют                        | данные отсутствуют   |
| 2081                            | 806394.29     | 1326723.22                              | данные отсутствуют                        | данные отсутствуют   |
| 2082                            | 806392.36     | 1326722.05                              | данные отсутствуют                        | данные отсутствуют   |
| 2083                            | 806035.53     | 1327309.73                              | данные отсутствуют                        | данные отсутствуют   |
| 2084                            | 806037.45     | 1327310.89                              | данные отсутствуют                        | данные отсутствуют   |
| 2084                            | 806037.45     | 1327310.89                              | данные отсутствуют                        | данные отсутствуют   |
| Государственный регистратор     |               |   |   | ФГИС ЕГРН  |
| полное наименование должности   |               |   | подпись                                   | инициалы, фамилия  |

М.П.

## Выписка из Единого государственного реестра недвижимости об объекте недвижимости

## Сведения о частях земельного участка

| Земельный участок               |               |   |  |  |
|---------------------------------|---------------|---|--|--|
| (вид объекта недвижимости)      |               |   |  |  |
| Лист № _____ Раздела <b>4.2</b> |               | Всего листов раздела <b>4.2</b> : _____ |  | Всего разделов: _____  |
| 30.09.2021 № 99/2021/420876982  |               |   |  |  |
| Кадастровый номер:              |               |   | <b>02:17:000000:121(единое землепользование)</b> |  |
| Номер точки                     | Координаты, м |   | Описание закрепления на местности                | Средняя квадратическая погрешность определения координат характерных точек границы части земельного участка, м |
|                                 | X             | Y                                       |  |  |
| 1                               | 2             | 3                                       | 4  | 5  |
| 2085                            | 806036.3      | 1327312.82                              | данные отсутствуют                               | данные отсутствуют   |
| 2086                            | 806034.37     | 1327311.66                              | данные отсутствуют                               | данные отсутствуют   |
| 2087                            | 806104.08     | 1327197.5                               | данные отсутствуют                               | данные отсутствуют   |
| 2089                            | 806104.85     | 1327200.59                              | данные отсутствуют                               | данные отсутствуют   |
| 2090                            | 806102.92     | 1327199.42                              | данные отсутствуют                               | данные отсутствуют   |
| 2095                            | 804483.4      | 1329195.18                              | данные отсутствуют                               | данные отсутствуют   |
| 2096                            | 804485.06     | 1329196.7                               | данные отсутствуют                               | данные отсутствуют   |
| 2096                            | 804485.06     | 1329196.7                               | данные отсутствуют                               | данные отсутствуют   |
| 2097                            | 804483.55     | 1329198.36                              | данные отсутствуют                               | данные отсутствуют   |
| 2098                            | 804481.88     | 1329196.85                              | данные отсутствуют                               | данные отсутствуют   |
| 2111                            | 805940.47     | 1327465.73                              | данные отсутствуют                               | данные отсутствуют   |
| 2112                            | 805942.39     | 1327466.89                              | данные отсутствуют                               | данные отсутствуют   |
| 2112                            | 805942.39     | 1327466.89                              | данные отсутствуют                               | данные отсутствуют   |
| 2113                            | 805941.24     | 1327468.82                              | данные отсутствуют                               | данные отсутствуют   |
| 2114                            | 805939.31     | 1327467.65                              | данные отсутствуют                               | данные отсутствуют   |
| 2153                            | 804904.13     | 1328738.42                              | данные отсутствуют                               | данные отсутствуют   |
| 2154                            | 804905.79     | 1328739.93                              | данные отсутствуют                               | данные отсутствуют   |
| Государственный регистратор     |               |   |  | ФГИС ЕГРН  |
| полное наименование должности   |               |   | подпись  | инициалы, фамилия  |

М.П.

Раздел 4.2

## Выписка из Единого государственного реестра недвижимости об объекте недвижимости

## Сведения о частях земельного участка

| Земельный участок               |               |   |  |  |
|---------------------------------|---------------|---|--|--|
| (вид объекта недвижимости)      |               |   |  |  |
| Лист № _____ Раздела <b>4.2</b> |               | Всего листов раздела <b>4.2</b> : _____ |  | Всего разделов: _____  |
| 30.09.2021 № 99/2021/420876982  |               |   |  |  |
| Кадастровый номер:              |               |   | <b>02:17:000000:121(единое землепользование)</b> |  |
| Номер точки                     | Координаты, м |   | Описание закрепления на местности                | Средняя квадратическая погрешность определения координат характерных точек границы части земельного участка, м |
|                                 | X             | Y                                       |  |  |
| 1                               | 2             | 3                                       | 4  | 5  |
| 2154                            | 804905.79     | 1328739.93                              | данные отсутствуют                               | данные отсутствуют   |
| 2155                            | 804904.28     | 1328741.6                               | данные отсутствуют                               | данные отсутствуют   |
| 2156                            | 804902.62     | 1328740.08                              | данные отсутствуют                               | данные отсутствуют   |
| 2165                            | 805200.99     | 1328415.3                               | данные отсутствуют                               | данные отсутствуют   |
| 2166                            | 805202.65     | 1328416.81                              | данные отсутствуют                               | данные отсутствуют   |
| 2166                            | 805202.65     | 1328416.81                              | данные отсутствуют                               | данные отсутствуют   |
| 2167                            | 805201.14     | 1328418.48                              | данные отсутствуют                               | данные отсутствуют   |
| 2168                            | 805199.48     | 1328416.96                              | данные отсутствуют                               | данные отсутствуют   |
| 2177                            | 805884.28     | 1327557.76                              | данные отсутствуют                               | данные отсутствуют   |
| 2178                            | 805886.2      | 1327558.92                              | данные отсутствуют                               | данные отсутствуют   |
| 2178                            | 805886.2      | 1327558.92                              | данные отсутствуют                               | данные отсутствуют   |
| 2179                            | 805885.05     | 1327560.85                              | данные отсутствуют                               | данные отсутствуют   |
| 2180                            | 805883.12     | 1327559.69                              | данные отсутствуют                               | данные отсутствуют   |
| 3711                            | 806141        | 1327140.06                              | данные отсутствуют                               | данные отсутствуют   |
| 3711                            | 806141        | 1327140.06                              | данные отсутствуют                               | данные отсутствуют   |
| 3712                            | 806106        | 1327198.66                              | данные отсутствуют                               | данные отсутствуют   |
| 3712                            | 806106        | 1327198.66                              | данные отсутствуют                               | данные отсутствуют   |
| Государственный регистратор     |               |   |  | ФГИС ЕГРН  |
| полное наименование должности   |               |   | подпись  | инициалы, фамилия  |

М.П.



Выписка из Единого государственного реестра недвижимости об объекте недвижимости  
Сведения о частях земельного участка

| Земельный участок               |               |   |  |  |
|---------------------------------|---------------|---|--|--|
| (вид объекта недвижимости)      |               |   |  |  |
| Лист № _____ Раздела <b>4.2</b> |               | Всего листов раздела <b>4.2</b> : _____ |  | Всего разделов: _____  |
| 30.09.2021 № 99/2021/420876982  |               |   |  |  |
| Кадастровый номер:              |               |   | <b>02:17:000000:121(единое землепользование)</b> |  |
| Номер точки                     | Координаты, м |   | Описание закрепления на местности                | Средняя квадратическая погрешность определения координат характерных точек границы части земельного участка, м |
|                                 | X             | Y                                       |  |  |
| 1                               | 2             | 3                                       | 4  | 5  |
| 3713                            | 805145        | 1328479.15                              | данные отсутствуют                               | данные отсутствуют   |
| 3713                            | 805145        | 1328479.15                              | данные отсутствуют                               | данные отсутствуют   |
| 3714                            | 804433.05     | 1329253.84                              | данные отсутствуют                               | данные отсутствуют   |
| 3715                            | 804431.4      | 1329252.31                              | данные отсутствуют                               | данные отсутствуют   |

|                               |  |                   |  |
|-------------------------------|--|-------------------|--|
| Государственный регистратор   |  | ФГИС ЕГРН         |  |
| полное наименование должности |  | подпись           |  |
|                               |  | инициалы, фамилия |  |

М.П.

Выписка из Единого государственного реестра недвижимости об объекте недвижимости  
Сведения о частях земельного участка

| Земельный участок   |               |   |  |  |
|---|---------------|---|--|--|
| (вид объекта недвижимости)  |               |   |  |  |
| Лист № _____ Раздела <b>4.2</b>   |               | Всего листов раздела <b>4.2</b> : _____ |  | Всего разделов: _____  |
| 30.09.2021 № 99/2021/420876982  |               |   |  |  |
| Кадастровый номер:  |               |   | <b>02:17:000000:121(единое землепользование)</b> |  |
| Сведения о характерных точках границы части (частей) земельного участка |               |   |  |  |
| Учетный номер части: 10   |               |   |  |  |
| Система координат: МСК-05   |               |   |  |  |
| Зона № _____  |               |   |  |  |
| Номер точки   | Координаты, м |   | Описание закрепления на местности                | Средняя квадратическая погрешность определения координат характерных точек границы части земельного участка, м |
|   | X             | Y                                       |  |  |
| 1   | 2             | 3                                       | 4  | 5  |
| 150   | 766086.86     | 1300410.91                              | данные отсутствуют                               | данные отсутствуют   |
| 150   | 766086.86     | 1300410.91                              | данные отсутствуют                               | данные отсутствуют   |
| 151   | 766081.15     | 1300417.61                              | данные отсутствуют                               | данные отсутствуют   |
| 152   | 766081.99     | 1300425.4                               | данные отсутствуют                               | данные отсутствуют   |
| 154   | 766079.17     | 1300417.95                              | данные отсутствуют                               | данные отсутствуют   |
| 155   | 766079.85     | 1300416.05                              | данные отсутствуют                               | данные отсутствуют   |
| 156   | 766085.34     | 1300409.61                              | данные отсутствуют                               | данные отсутствуют   |
| 157   | 767685.25     | 1301281.99                              | данные отсутствуют                               | данные отсутствуют   |
| 157   | 767685.25     | 1301281.99                              | данные отсутствуют                               | данные отсутствуют   |
| 158   | 767684.05     | 1301283.89                              | данные отсутствуют                               | данные отсутствуют   |
| 159   | 767682.15     | 1301282.69                              | данные отсутствуют                               | данные отсутствуют   |
| 160   | 767683.35     | 1301280.79                              | данные отсутствуют                               | данные отсутствуют   |
| 161   | 768287.92     | 1303126.94                              | данные отсутствуют                               | данные отсутствуют   |
| 162   | 768285.7      | 1303127.34                              | данные отсутствуют                               | данные отсутствуют   |
| 163   | 768285.3      | 1303125.13                              | данные отсутствуют                               | данные отсутствуют   |
| 164   | 768287.52     | 1303124.72                              | данные отсутствуют                               | данные отсутствуют   |

|                               |  |                   |  |
|-------------------------------|--|-------------------|--|
| Государственный регистратор   |  | ФГИС ЕГРН         |  |
| полное наименование должности |  | подпись           |  |
|                               |  | инициалы, фамилия |  |

М.П.

|                                       |                    |  |                      |
|---------------------------------------|--------------------|--|----------------------|
| <b>Земельный участок</b>              |                    |  |                      |
| (вид объекта недвижимости)            |                    |  |                      |
| Лист №                                | Раздела <b>4.2</b> | Всего листов раздела <b>4.2:</b> ____            | Всего разделов: ____ |
| Всего листов выписки: ____            |                    |  |                      |
| <b>30.09.2021 № 99/2021/420876982</b> |                    |  |                      |
| Кадастровый номер:                    |                    | <b>02:17:000000:121(единое землепользование)</b> |                      |

| Номер точки                   | Координаты, м |            | Описание закрепления на местности | Средняя квадратическая погрешность определения координат характерных точек границы части земельного участка, м |
|-------------------------------|---------------|------------|-----------------------------------|--|
|                               | X             | Y          |                                   |  |
| 1                             | 2             | 3          | 4                                 | 5  |
| 164                           | 768287.52     | 1303124.72 | данные отсутствуют                | данные отсутствуют   |
| 165                           | 768006.27     | 1301601.35 | данные отсутствуют                | данные отсутствуют   |
| 165                           | 768006.27     | 1301601.35 | данные отсутствуют                | данные отсутствуют   |
| 166                           | 768006.67     | 1301603.57 | данные отсутствуют                | данные отсутствуют   |
| 167                           | 768004.46     | 1301603.97 | данные отсутствуют                | данные отсутствуют   |
| 168                           | 768004.06     | 1301601.76 | данные отсутствуют                | данные отсутствуют   |
| 169                           | 768233.32     | 1302832.71 | данные отсутствуют                | данные отсутствуют   |
| 169                           | 768233.32     | 1302832.71 | данные отсутствуют                | данные отсутствуют   |
| 170                           | 768233.73     | 1302834.93 | данные отсутствуют                | данные отсутствуют   |
| 171                           | 768231.51     | 1302835.33 | данные отсутствуют                | данные отсутствуют   |
| 172                           | 768231.11     | 1302833.11 | данные отсутствуют                | данные отсутствуют   |
| 173                           | 768180.17     | 1302548.28 | данные отсутствуют                | данные отсутствуют   |
| 173                           | 768180.17     | 1302548.28 | данные отсутствуют                | данные отсутствуют   |
| 174                           | 768180.57     | 1302550.5  | данные отсутствуют                | данные отсутствуют   |
| 175                           | 768178.36     | 1302550.9  | данные отсутствуют                | данные отсутствуют   |
| 176                           | 768177.96     | 1302548.68 | данные отсутствуют                | данные отсутствуют   |
| 181                           | 768371.73     | 1303576.37 | данные отсутствуют                | данные отсутствуют   |
| Государственный регистратор   |               |            |                                   | ФГИС ЕГРН  |
| полное наименование должности |               | подпись    |                                   | инициалы, фамилия  |

М.П.

Раздел 4.2

|                                       |                    |  |                      |
|---------------------------------------|--------------------|--|----------------------|
| <b>Земельный участок</b>              |                    |  |                      |
| (вид объекта недвижимости)            |                    |  |                      |
| Лист №                                | Раздела <b>4.2</b> | Всего листов раздела <b>4.2:</b> ____            | Всего разделов: ____ |
| Всего листов выписки: ____            |                    |  |                      |
| <b>30.09.2021 № 99/2021/420876982</b> |                    |  |                      |
| Кадастровый номер:                    |                    | <b>02:17:000000:121(единое землепользование)</b> |                      |

| Номер точки                   | Координаты, м |            | Описание закрепления на местности | Средняя квадратическая погрешность определения координат характерных точек границы части земельного участка, м |
|-------------------------------|---------------|------------|-----------------------------------|--|
|                               | X             | Y          |                                   |  |
| 1                             | 2             | 3          | 4                                 | 5  |
| 181                           | 768371.73     | 1303576.37 | данные отсутствуют                | данные отсутствуют   |
| 182                           | 768372.13     | 1303578.58 | данные отсутствуют                | данные отсутствуют   |
| 183                           | 768369.92     | 1303578.99 | данные отсутствуют                | данные отсутствуют   |
| 184                           | 768369.52     | 1303576.77 | данные отсутствуют                | данные отсутствуют   |
| 185                           | 768116.47     | 1302201.18 | данные отсутствуют                | данные отсутствуют   |
| 185                           | 768116.47     | 1302201.18 | данные отсутствуют                | данные отсутствуют   |
| 186                           | 768116.88     | 1302203.39 | данные отсутствуют                | данные отсутствуют   |
| 187                           | 768114.66     | 1302203.79 | данные отсутствуют                | данные отсутствуют   |
| 188                           | 768114.26     | 1302201.58 | данные отсутствуют                | данные отсутствуют   |
| 189                           | 768028.83     | 1301724.11 | данные отсутствуют                | данные отсутствуют   |
| 189                           | 768028.83     | 1301724.11 | данные отсутствуют                | данные отсутствуют   |
| 190                           | 768029.23     | 1301726.32 | данные отсутствуют                | данные отсутствуют   |
| 191                           | 768027.01     | 1301726.73 | данные отсутствуют                | данные отсутствуют   |
| 192                           | 768026.61     | 1301724.51 | данные отсутствуют                | данные отсутствуют   |
| 193                           | 767985.06     | 1301465.16 | данные отсутствуют                | данные отсутствуют   |
| 194                           | 767982.93     | 1301472.61 | данные отсутствуют                | данные отсутствуют   |
| 195                           | 767990.59     | 1301473.77 | данные отсутствуют                | данные отсутствуют   |
| Государственный регистратор   |               |            |                                   | ФГИС ЕГРН  |
| полное наименование должности |               | подпись    |                                   | инициалы, фамилия  |

М.П.

Выписка из Единого государственного реестра недвижимости об объекте недвижимости  
Сведения о частях земельного участка

| Земельный участок               |               |   |  |  |
|---------------------------------|---------------|---|--|--|
| (вид объекта недвижимости)      |               |   |  |  |
| Лист № _____ Раздела <b>4.2</b> |               | Всего листов раздела <b>4.2</b> : _____ |  | Всего разделов: _____  |
| 30.09.2021 № 99/2021/420876982  |               |   |  |  |
| Кадастровый номер:              |               |   | <b>02:17:000000:121(единое землепользование)</b> |  |
| Номер точки                     | Координаты, м |   | Описание закрепления на местности                | Средняя квадратическая погрешность определения координат характерных точек границы части земельного участка, м |
|                                 | X             | Y                                       |  |  |
| 1                               | 2             | 3                                       | 4  | 5  |
| 196                             | 767990.2      | 1301476.12                              | данные отсутствуют                               | данные отсутствуют   |
| 197                             | 767989.39     | 1301477.95                              | данные отсутствуют                               | данные отсутствуют   |
| 198                             | 767981.73     | 1301474.56                              | данные отсутствуют                               | данные отсутствуют   |
| 199                             | 767975.45     | 1301478.45                              | данные отсутствуют                               | данные отсутствуют   |
| 200                             | 767974.4      | 1301476.75                              | данные отсутствуют                               | данные отсутствуют   |
| 201                             | 767980.68     | 1301472.86                              | данные отсутствуют                               | данные отсутствуют   |
| 202                             | 767981.05     | 1301464.43                              | данные отсутствуют                               | данные отсутствуют   |
| 203                             | 767983.05     | 1301464.52                              | данные отсутствуют                               | данные отсутствуют   |
| 203                             | 767983.05     | 1301464.52                              | данные отсутствуют                               | данные отсутствуют   |
| 204                             | 768211.31     | 1302714.08                              | данные отсутствуют                               | данные отсутствуют   |
| 204                             | 768211.31     | 1302714.08                              | данные отсутствуют                               | данные отсутствуют   |
| 205                             | 768211.72     | 1302716.29                              | данные отсутствуют                               | данные отсутствуют   |
| 206                             | 768209.5      | 1302716.7                               | данные отсутствуют                               | данные отсутствуют   |
| 207                             | 768209.1      | 1302714.48                              | данные отсутствуют                               | данные отсутствуют   |
| 212                             | 768415.54     | 1303811.78                              | данные отсутствуют                               | данные отсутствуют   |
| 212                             | 768415.54     | 1303811.78                              | данные отсутствуют                               | данные отсутствуют   |
| 213                             | 768415.94     | 1303813.99                              | данные отсутствуют                               | данные отсутствуют   |
| Государственный регистратор     |               |   |  | ФГИС ЕГРН  |
| полное наименование должности   |               |   | подпись  | инициалы, фамилия  |

М.П.

Выписка из Единого государственного реестра недвижимости об объекте недвижимости  
Сведения о частях земельного участка

| Земельный участок               |               |   |  |  |
|---------------------------------|---------------|---|--|--|
| (вид объекта недвижимости)      |               |   |  |  |
| Лист № _____ Раздела <b>4.2</b> |               | Всего листов раздела <b>4.2</b> : _____ |  | Всего разделов: _____  |
| 30.09.2021 № 99/2021/420876982  |               |   |  |  |
| Кадастровый номер:              |               |   | <b>02:17:000000:121(единое землепользование)</b> |  |
| Номер точки                     | Координаты, м |   | Описание закрепления на местности                | Средняя квадратическая погрешность определения координат характерных точек границы части земельного участка, м |
|                                 | X             | Y                                       |  |  |
| 1                               | 2             | 3                                       | 4  | 5  |
| 214                             | 768413.73     | 1303814.39                              | данные отсутствуют                               | данные отсутствуют   |
| 215                             | 768413.33     | 1303812.18                              | данные отсутствуют                               | данные отсутствуют   |
| 220                             | 768093.91     | 1302078.05                              | данные отсутствуют                               | данные отсутствуют   |
| 220                             | 768093.91     | 1302078.05                              | данные отсутствуют                               | данные отсутствуют   |
| 221                             | 768094.31     | 1302080.26                              | данные отсутствуют                               | данные отсутствуют   |
| 222                             | 768092.09     | 1302080.67                              | данные отсутствуют                               | данные отсутствуют   |
| 223                             | 768091.69     | 1302078.45                              | данные отсутствуют                               | данные отсутствуют   |
| 224                             | 768138.97     | 1302323.65                              | данные отсутствуют                               | данные отсутствуют   |
| 224                             | 768138.97     | 1302323.65                              | данные отсутствуют                               | данные отсутствуют   |
| 225                             | 768139.37     | 1302325.86                              | данные отсутствуют                               | данные отсутствуют   |
| 226                             | 768137.16     | 1302326.26                              | данные отсутствуют                               | данные отсутствуют   |
| 227                             | 768136.76     | 1302324.05                              | данные отсутствуют                               | данные отсутствуют   |
| 228                             | 768395.41     | 1303701.7                               | данные отсутствуют                               | данные отсутствуют   |
| 229                             | 768393.2      | 1303702.1                               | данные отсутствуют                               | данные отсутствуют   |
| 230                             | 768392.79     | 1303699.88                              | данные отсутствуют                               | данные отсутствуют   |
| 231                             | 768395.01     | 1303699.48                              | данные отсутствуют                               | данные отсутствуют   |
| 231                             | 768395.01     | 1303699.48                              | данные отсутствуют                               | данные отсутствуют   |
| Государственный регистратор     |               |   |  | ФГИС ЕГРН  |
| полное наименование должности   |               |   | подпись  | инициалы, фамилия  |

М.П.

## Сведения о частях земельного участка

|                                       |                    |  |                      |
|---------------------------------------|--------------------|--|----------------------|
| <b>Земельный участок</b>              |                    |  |                      |
| (вид объекта недвижимости)            |                    |  |                      |
| Лист №                                | Раздела <b>4.2</b> | Всего листов раздела <b>4.2:</b> ____            | Всего разделов: ____ |
| Всего листов выписки: ____            |                    |  |                      |
| <b>30.09.2021 № 99/2021/420876982</b> |                    |  |                      |
| Кадастровый номер:                    |                    | <b>02:17:000000:121(единое землепользование)</b> |                      |

| Номер точки                   | Координаты, м |            | Описание закрепления на местности | Средняя квадратическая погрешность определения координат характерных точек границы части земельного участка, м |
|-------------------------------|---------------|------------|-----------------------------------|--|
|                               | X             | Y          |                                   |  |
| 1                             | 2             | 3          | 4                                 | 5  |
| 232                           | 768309.57     | 1303242.9  | данные отсутствуют                | данные отсутствуют   |
| 232                           | 768309.57     | 1303242.9  | данные отсутствуют                | данные отсутствуют   |
| 233                           | 768309.97     | 1303245.12 | данные отсутствуют                | данные отсутствуют   |
| 234                           | 768307.75     | 1303245.52 | данные отсутствуют                | данные отсутствуют   |
| 235                           | 768307.35     | 1303243.3  | данные отсутствуют                | данные отсутствуют   |
| 236                           | 768440.43     | 1303906.17 | данные отсутствуют                | данные отсутствуют   |
| 237                           | 768441.35     | 1303907.95 | данные отсутствуют                | данные отсутствуют   |
| 238                           | 768433.89     | 1303911.8  | данные отсутствуют                | данные отсутствуют   |
| 239                           | 768432.83     | 1303920.27 | данные отсутствуют                | данные отсутствуют   |
| 240                           | 768431.13     | 1303920.47 | данные отсутствуют                | данные отсутствуют   |
| 241                           | 768429.21     | 1303919.88 | данные отсутствуют                | данные отсутствуют   |
| 242                           | 768431.75     | 1303911.67 | данные отсутствуют                | данные отсутствуют   |
| 243                           | 768424.02     | 1303907.84 | данные отсутствуют                | данные отсутствуют   |
| 244                           | 768424.91     | 1303906.05 | данные отсутствуют                | данные отсутствуют   |
| 245                           | 768426.5      | 1303904.95 | данные отсутствуют                | данные отсутствуют   |
| 245                           | 768426.5      | 1303904.95 | данные отсутствуют                | данные отсутствуют   |
| 246                           | 768433.07     | 1303909.97 | данные отсутствуют                | данные отсутствуют   |
| Государственный регистратор   |               |            |                                   | ФГИС ЕГРН  |
| полное наименование должности |               |            | подпись                           | инициалы, фамилия  |

М.П.

Раздел 4.2

Выписка из Единого государственного реестра недвижимости об объекте недвижимости

## Сведения о частях земельного участка

|                                       |                    |  |                      |
|---------------------------------------|--------------------|--|----------------------|
| <b>Земельный участок</b>              |                    |  |                      |
| (вид объекта недвижимости)            |                    |  |                      |
| Лист №                                | Раздела <b>4.2</b> | Всего листов раздела <b>4.2:</b> ____            | Всего разделов: ____ |
| Всего листов выписки: ____            |                    |  |                      |
| <b>30.09.2021 № 99/2021/420876982</b> |                    |  |                      |
| Кадастровый номер:                    |                    | <b>02:17:000000:121(единое землепользование)</b> |                      |

| Номер точки                   | Координаты, м |            | Описание закрепления на местности | Средняя квадратическая погрешность определения координат характерных точек границы части земельного участка, м |
|-------------------------------|---------------|------------|-----------------------------------|--|
|                               | X             | Y          |                                   |  |
| 1                             | 2             | 3          | 4                                 | 5  |
| 247                           | 768051.4      | 1301846.84 | данные отсутствуют                | данные отсутствуют   |
| 247                           | 768051.4      | 1301846.84 | данные отсутствуют                | данные отсутствуют   |
| 248                           | 768051.81     | 1301849.05 | данные отсутствуют                | данные отсутствуют   |
| 249                           | 768049.59     | 1301849.45 | данные отсутствуют                | данные отсутствуют   |
| 250                           | 768049.19     | 1301847.24 | данные отсутствуют                | данные отсутствуют   |
| 251                           | 768272.84     | 1303046.14 | данные отсутствуют                | данные отсутствуют   |
| 252                           | 768270.63     | 1303046.54 | данные отсутствуют                | данные отсутствуют   |
| 253                           | 768270.23     | 1303044.33 | данные отсутствуют                | данные отсутствуют   |
| 254                           | 768272.44     | 1303043.92 | данные отсутствуют                | данные отсутствуют   |
| 254                           | 768272.44     | 1303043.92 | данные отсутствуют                | данные отсутствуют   |
| 259                           | 767598.76     | 1301226.58 | данные отсутствуют                | данные отсутствуют   |
| 259                           | 767598.76     | 1301226.58 | данные отсутствуют                | данные отсутствуют   |
| 260                           | 767597.56     | 1301228.48 | данные отсутствуют                | данные отсутствуют   |
| 261                           | 767595.65     | 1301227.28 | данные отсутствуют                | данные отсутствуют   |
| 262                           | 767596.86     | 1301225.38 | данные отсутствуют                | данные отсутствуют   |
| 263                           | 768075.78     | 1301979.29 | данные отсутствуют                | данные отсутствуют   |
| 263                           | 768075.78     | 1301979.29 | данные отсутствуют                | данные отсутствуют   |
| Государственный регистратор   |               |            |                                   | ФГИС ЕГРН  |
| полное наименование должности |               |            | подпись                           | инициалы, фамилия  |

М.П.

Выписка из Единого государственного реестра недвижимости об объекте недвижимости  
Сведения о частях земельного участка

|                                       |                    |  |                      |
|---------------------------------------|--------------------|--|----------------------|
| <b>Земельный участок</b>              |                    |  |                      |
| (вид объекта недвижимости)            |                    |  |                      |
| Лист №                                | Раздела <b>4.2</b> | Всего листов раздела <b>4.2:</b> ____            | Всего разделов: ____ |
| Всего листов выписки: ____            |                    |  |                      |
| <b>30.09.2021 № 99/2021/420876982</b> |                    |  |                      |
| Кадастровый номер:                    |                    | <b>02:17:000000:121(единое землепользование)</b> |                      |

| Номер точки                   | Координаты, м |            | Описание закрепления на местности | Средняя квадратическая погрешность определения координат характерных точек границы части земельного участка, м |
|-------------------------------|---------------|------------|-----------------------------------|--|
|                               | X             | Y          |                                   |  |
| 1                             | 2             | 3          | 4                                 | 5  |
| 264                           | 768076.18     | 1301981.51 | данные отсутствуют                | данные отсутствуют   |
| 265                           | 768073.96     | 1301981.91 | данные отсутствуют                | данные отсутствуют   |
| 266                           | 768073.56     | 1301979.69 | данные отсутствуют                | данные отсутствуют   |
| 267                           | 768349.52     | 1303457.09 | данные отсутствуют                | данные отсутствуют   |
| 267                           | 768349.52     | 1303457.09 | данные отсутствуют                | данные отсутствуют   |
| 268                           | 768349.93     | 1303459.3  | данные отсутствуют                | данные отсутствуют   |
| 269                           | 768347.71     | 1303459.71 | данные отсутствуют                | данные отсутствуют   |
| 270                           | 768347.31     | 1303457.49 | данные отсутствуют                | данные отсутствуют   |
| 271                           | 768256.31     | 1302956.96 | данные отсутствуют                | данные отсутствуют   |
| 272                           | 768254.1      | 1302957.36 | данные отсутствуют                | данные отсутствуют   |
| 273                           | 768253.69     | 1302955.14 | данные отсутствуют                | данные отсутствуют   |
| 274                           | 768255.91     | 1302954.74 | данные отсутствуют                | данные отсутствуют   |
| 274                           | 768255.91     | 1302954.74 | данные отсутствуют                | данные отсутствуют   |
| 275                           | 768161.72     | 1302447.66 | данные отсутствуют                | данные отсутствуют   |
| 276                           | 768159.5      | 1302448.06 | данные отсутствуют                | данные отсутствуют   |
| 277                           | 768159.1      | 1302445.85 | данные отсутствуют                | данные отсутствуют   |
| 278                           | 768161.31     | 1302445.44 | данные отсутствуют                | данные отсутствуют   |
| Государственный регистратор   |               |            |                                   | ФГИС ЕГРН  |
| полное наименование должности |               | подпись    |                                   | инициалы, фамилия  |

М.П.

Выписка из Единого государственного реестра недвижимости об объекте недвижимости  
Сведения о частях земельного участка

|                                       |                    |  |                      |
|---------------------------------------|--------------------|--|----------------------|
| <b>Земельный участок</b>              |                    |  |                      |
| (вид объекта недвижимости)            |                    |  |                      |
| Лист №                                | Раздела <b>4.2</b> | Всего листов раздела <b>4.2:</b> ____            | Всего разделов: ____ |
| Всего листов выписки: ____            |                    |  |                      |
| <b>30.09.2021 № 99/2021/420876982</b> |                    |  |                      |
| Кадастровый номер:                    |                    | <b>02:17:000000:121(единое землепользование)</b> |                      |

| Номер точки                   | Координаты, м |            | Описание закрепления на местности | Средняя квадратическая погрешность определения координат характерных точек границы части земельного участка, м |
|-------------------------------|---------------|------------|-----------------------------------|--|
|                               | X             | Y          |                                   |  |
| 1                             | 2             | 3          | 4                                 | 5  |
| 278                           | 768161.31     | 1302445.44 | данные отсутствуют                | данные отсутствуют   |
| 279                           | 768332.17     | 1303364.09 | данные отсутствуют                | данные отсутствуют   |
| 279                           | 768332.17     | 1303364.09 | данные отсутствуют                | данные отсутствуют   |
| 280                           | 768332.58     | 1303366.3  | данные отсутствуют                | данные отсутствуют   |
| 281                           | 768330.36     | 1303366.7  | данные отсутствуют                | данные отсутствуют   |
| 282                           | 768329.96     | 1303364.49 | данные отсутствуют                | данные отсутствуют   |
| 287                           | 767790.57     | 1301349.66 | данные отсутствуют                | данные отсутствуют   |
| 287                           | 767790.57     | 1301349.66 | данные отсутствуют                | данные отсутствуют   |
| 288                           | 767789.37     | 1301351.56 | данные отсутствуют                | данные отсутствуют   |
| 289                           | 767787.47     | 1301350.35 | данные отсутствуют                | данные отсутствуют   |
| 290                           | 767788.67     | 1301348.45 | данные отсутствуют                | данные отсутствуют   |
| 291                           | 766156.17     | 1300432.23 | данные отсутствуют                | данные отсутствуют   |
| 291                           | 766156.17     | 1300432.23 | данные отсутствуют                | данные отсутствуют   |
| 292                           | 766155.71     | 1300434.44 | данные отсутствуют                | данные отсутствуют   |
| 293                           | 766153.51     | 1300433.98 | данные отсутствуют                | данные отсутствуют   |
| 294                           | 766153.96     | 1300431.78 | данные отсутствуют                | данные отсутствуют   |
| 295                           | 767881.36     | 1301408.13 | данные отсутствуют                | данные отсутствуют   |
| Государственный регистратор   |               |            |                                   | ФГИС ЕГРН  |
| полное наименование должности |               | подпись    |                                   | инициалы, фамилия  |

М.П.

Выписка из Единого государственного реестра недвижимости об объекте недвижимости

## Сведения о частях земельного участка

| Земельный участок               |               |   |  |  |
|---------------------------------|---------------|---|--|--|
| (вид объекта недвижимости)      |               |   |  |  |
| Лист № _____ Раздела <b>4.2</b> |               | Всего листов раздела <b>4.2</b> : _____ |  | Всего разделов: _____  |
| 30.09.2021 № 99/2021/420876982  |               |   |  |  |
| Кадастровый номер:              |               |   | <b>02:17:000000:121(единое землепользование)</b> |  |
| Номер точки                     | Координаты, м |   | Описание закрепления на местности                | Средняя квадратическая погрешность определения координат характерных точек границы части земельного участка, м |
|                                 | X             | Y                                       |  |  |
| 1                               | 2             | 3                                       | 4  | 5  |
| 296                             | 767883.26     | 1301409.34                              | данные отсутствуют                               | данные отсутствуют   |
| 296                             | 767883.26     | 1301409.34                              | данные отсутствуют                               | данные отсутствуют   |
| 297                             | 767882.06     | 1301411.24                              | данные отсутствуют                               | данные отсутствуют   |
| 298                             | 767880.16     | 1301410.03                              | данные отсутствуют                               | данные отсутствуют   |
| 359                             | 775192.08     | 1311969.73                              | данные отсутствуют                               | данные отсутствуют   |
| 360                             | 775199.04     | 1311973.82                              | данные отсутствуют                               | данные отсутствуют   |
| 361                             | 775198.03     | 1311975.54                              | данные отсутствуют                               | данные отсутствуют   |
| 375                             | 775188.6      | 1311963.42                              | данные отсутствуют                               | данные отсутствуют   |
| 376                             | 775190.56     | 1311962.98                              | данные отсутствуют                               | данные отсутствуют   |
| 376                             | 775190.56     | 1311962.98                              | данные отсутствуют                               | данные отсутствуют   |
| 417                             | 775299.78     | 1311824.23                              | данные отсутствуют                               | данные отсутствуют   |
| 418                             | 775293.69     | 1311830.66                              | данные отсутствуют                               | данные отсутствуют   |
| 419                             | 775301.18     | 1311835.22                              | данные отсутствуют                               | данные отсутствуют   |
| 420                             | 775300.14     | 1311836.93                              | данные отсутствуют                               | данные отсутствуют   |
| 421                             | 775297.9      | 1311838.5                               | данные отсутствуют                               | данные отсутствуют   |
| 422                             | 775291.7      | 1311831.89                              | данные отсутствуют                               | данные отсутствуют   |
| 423                             | 775283.43     | 1311832.36                              | данные отсутствуют                               | данные отсутствуют   |
| Государственный регистратор     |               |   |  | ФГИС ЕГРН  |
| полное наименование должности   |               |   | подпись  | инициалы, фамилия  |

М.П.

Раздел 4.2

Выписка из Единого государственного реестра недвижимости об объекте недвижимости

## Сведения о частях земельного участка

| Земельный участок               |               |   |  |  |
|---------------------------------|---------------|---|--|--|
| (вид объекта недвижимости)      |               |   |  |  |
| Лист № _____ Раздела <b>4.2</b> |               | Всего листов раздела <b>4.2</b> : _____ |  | Всего разделов: _____  |
| 30.09.2021 № 99/2021/420876982  |               |   |  |  |
| Кадастровый номер:              |               |   | <b>02:17:000000:121(единое землепользование)</b> |  |
| Номер точки                     | Координаты, м |   | Описание закрепления на местности                | Средняя квадратическая погрешность определения координат характерных точек границы части земельного участка, м |
|                                 | X             | Y                                       |  |  |
| 1                               | 2             | 3                                       | 4  | 5  |
| 424                             | 775283.31     | 1311830.36                              | данные отсутствуют                               | данные отсутствуют   |
| 425                             | 775291.53     | 1311829.9                               | данные отсутствуют                               | данные отсутствуют   |
| 426                             | 775296.65     | 1311821.55                              | данные отсутствуют                               | данные отсутствуют   |
| 427                             | 775298.35     | 1311822.59                              | данные отсутствуют                               | данные отсутствуют   |
| 427                             | 775298.35     | 1311822.59                              | данные отсутствуют                               | данные отсутствуют   |
| 496                             | 775274.98     | 1311931.73                              | данные отсутствуют                               | данные отсутствуют   |
| 497                             | 775275.81     | 1311933.55                              | данные отсутствуют                               | данные отсутствуют   |
| 497                             | 775275.81     | 1311933.55                              | данные отсутствуют                               | данные отсутствуют   |
| 498                             | 775276.24     | 1311936.44                              | данные отсутствуют                               | данные отсутствуют   |
| 499                             | 775265.53     | 1311938.58                              | данные отсутствуют                               | данные отсутствуют   |
| 500                             | 775271.47     | 1311947.98                              | данные отсутствуют                               | данные отсутствуют   |
| 501                             | 775269.78     | 1311949.05                              | данные отсутствуют                               | данные отсутствуют   |
| 502                             | 775266.56     | 1311949.59                              | данные отсутствуют                               | данные отсутствуют   |
| 503                             | 775263.02     | 1311938.53                              | данные отсутствуют                               | данные отсутствуют   |
| 504                             | 775254.82     | 1311933.98                              | данные отсутствуют                               | данные отсутствуют   |
| 505                             | 775255.79     | 1311932.23                              | данные отсутствуют                               | данные отсутствуют   |
| 506                             | 775263.87     | 1311936.72                              | данные отсутствуют                               | данные отсутствуют   |
| Государственный регистратор     |               |   |  | ФГИС ЕГРН  |
| полное наименование должности   |               |   | подпись  | инициалы, фамилия  |

М.П.

## Сведения о частях земельного участка

| Земельный участок               |               |   |  |  |
|---------------------------------|---------------|---|--|--|
| (вид объекта недвижимости)      |               |   |  |  |
| Лист № _____ Раздела <b>4.2</b> |               | Всего листов раздела <b>4.2</b> : _____ |  | Всего разделов: _____  |
| 30.09.2021 № 99/2021/420876982  |               |   |  |  |
| Кадастровый номер:              |               |   | <b>02:17:000000:121(единое землепользование)</b> |  |
| Номер точки                     | Координаты, м |   | Описание закрепления на местности                | Средняя квадратическая погрешность определения координат характерных точек границы части земельного участка, м |
|                                 | X             | Y                                       |  |  |
| 1                               | 2             | 3                                       | 4  | 5  |
| 523                             | 775142.97     | 1311513.39                              | данные отсутствуют                               | данные отсутствуют   |
| 523                             | 775142.97     | 1311513.39                              | данные отсутствуют                               | данные отсутствуют   |
| 524                             | 775143.93     | 1311515.42                              | данные отсутствуют                               | данные отсутствуют   |
| 525                             | 775141.9      | 1311516.39                              | данные отсутствуют                               | данные отсутствуют   |
| 526                             | 775140.94     | 1311514.35                              | данные отсутствуют                               | данные отсутствуют   |
| 527                             | 775093.61     | 1311409.24                              | данные отсутствуют                               | данные отсутствуют   |
| 527                             | 775093.61     | 1311409.24                              | данные отсутствуют                               | данные отсутствуют   |
| 528                             | 775094.58     | 1311411.27                              | данные отсутствуют                               | данные отсутствуют   |
| 529                             | 775092.54     | 1311412.23                              | данные отсутствуют                               | данные отсутствуют   |
| 530                             | 775091.58     | 1311410.2                               | данные отсутствуют                               | данные отсутствуют   |
| 535                             | 775200.32     | 1311633.56                              | данные отсутствуют                               | данные отсутствуют   |
| 535                             | 775200.32     | 1311633.56                              | данные отсутствуют                               | данные отсутствуют   |
| 536                             | 775201.28     | 1311635.59                              | данные отсутствуют                               | данные отсутствуют   |
| 537                             | 775199.25     | 1311636.56                              | данные отсутствуют                               | данные отсутствуют   |
| 538                             | 775198.28     | 1311634.52                              | данные отсутствуют                               | данные отсутствуют   |
| 539                             | 775253.84     | 1311745.78                              | данные отсутствуют                               | данные отсутствуют   |
| 539                             | 775253.84     | 1311745.78                              | данные отсутствуют                               | данные отсутствуют   |
| Государственный регистратор     |               |   |  | ФГИС ЕГРН  |
| полное наименование должности   |               |   | подпись  | инициалы, фамилия  |

М.П.

Раздел 4.2

## Сведения о частях земельного участка

| Земельный участок               |               |   |  |  |
|---------------------------------|---------------|---|--|--|
| (вид объекта недвижимости)      |               |   |  |  |
| Лист № _____ Раздела <b>4.2</b> |               | Всего листов раздела <b>4.2</b> : _____ |  | Всего разделов: _____  |
| 30.09.2021 № 99/2021/420876982  |               |   |  |  |
| Кадастровый номер:              |               |   | <b>02:17:000000:121(единое землепользование)</b> |  |
| Номер точки                     | Координаты, м |   | Описание закрепления на местности                | Средняя квадратическая погрешность определения координат характерных точек границы части земельного участка, м |
|                                 | X             | Y                                       |  |  |
| 1                               | 2             | 3                                       | 4  | 5  |
| 540                             | 775254.81     | 1311747.82                              | данные отсутствуют                               | данные отсутствуют   |
| 541                             | 775252.77     | 1311748.78                              | данные отсутствуют                               | данные отсутствуют   |
| 542                             | 775251.81     | 1311746.75                              | данные отсутствуют                               | данные отсутствуют   |
| 551                             | 775010.39     | 1311207.89                              | данные отсутствуют                               | данные отсутствуют   |
| 552                             | 775010.71     | 1311209.87                              | данные отсутствуют                               | данные отсутствуют   |
| 553                             | 775010.44     | 1311212.55                              | данные отсутствуют                               | данные отсутствуют   |
| 554                             | 774997.63     | 1311212.04                              | данные отсутствуют                               | данные отсутствуют   |
| 555                             | 774990.41     | 1311219.28                              | данные отсутствуют                               | данные отсутствуют   |
| 557                             | 774996.17     | 1311210.67                              | данные отсутствуют                               | данные отсутствуют   |
| 558                             | 774994.29     | 1311198.53                              | данные отсутствуют                               | данные отсутствуют   |
| 559                             | 774996.96     | 1311197.84                              | данные отсутствуют                               | данные отсутствуют   |
| 560                             | 774998.96     | 1311197.95                              | данные отсутствуют                               | данные отсутствуют   |
| 560                             | 774998.96     | 1311197.95                              | данные отсутствуют                               | данные отсутствуют   |
| 561                             | 774998.31     | 1311209.83                              | данные отсутствуют                               | данные отсутствуют   |
| 566                             | 775054.02     | 1311325.8                               | данные отсутствуют                               | данные отсутствуют   |
| 566                             | 775054.02     | 1311325.8                               | данные отсутствуют                               | данные отсутствуют   |
| 567                             | 775054.98     | 1311327.83                              | данные отсутствуют                               | данные отсутствуют   |
| Государственный регистратор     |               |   |  | ФГИС ЕГРН  |
| полное наименование должности   |               |   | подпись  | инициалы, фамилия  |

М.П.

## Сведения о частях земельного участка

|                                       |                    |  |                      |
|---------------------------------------|--------------------|--|----------------------|
| <b>Земельный участок</b>              |                    |  |                      |
| (вид объекта недвижимости)            |                    |  |                      |
| Лист №                                | Раздела <b>4.2</b> | Всего листов раздела <b>4.2:</b> ____            | Всего разделов: ____ |
| Всего листов выписки: ____            |                    |  |                      |
| <b>30.09.2021 № 99/2021/420876982</b> |                    |  |                      |
| Кадастровый номер:                    |                    | <b>02:17:000000:121(единое землепользование)</b> |                      |

| Номер точки | Координаты, м |            | Описание закрепления на местности | Средняя квадратическая погрешность определения координат характерных точек границы части земельного участка, м |
|-------------|---------------|------------|-----------------------------------|--|
|             | X             | Y          |                                   |  |
| 1           | 2             | 3          | 4                                 | 5  |
| 568         | 775052.95     | 1311328.8  | данные отсутствуют                | данные отсутствуют   |
| 569         | 775051.98     | 1311326.76 | данные отсутствуют                | данные отсутствуют   |
| 591         | 766068.65     | 1300425.57 | данные отсутствуют                | данные отсутствуют   |
| 592         | 766065.37     | 1300418.48 | данные отсутствуют                | данные отсутствуют   |
| 592         | 766065.37     | 1300418.48 | данные отсутствуют                | данные отсутствуют   |
| 593         | 766063.55     | 1300419.32 | данные отсутствуют                | данные отсутствуют   |
| 594         | 766066.82     | 1300426.39 | данные отсутствуют                | данные отсутствуют   |
| 595         | 766060.03     | 1300429.43 | данные отсутствуют                | данные отсутствуют   |
| 596         | 766060.84     | 1300431.25 | данные отсутствуют                | данные отсутствуют   |
| 597         | 766067.66     | 1300428.22 | данные отсутствуют                | данные отсутствуют   |
| 598         | 766068.17     | 1300427.98 | данные отсутствуют                | данные отсутствуют   |
| 599         | 766075.01     | 1300430.85 | данные отсутствуют                | данные отсутствуют   |
| 601         | 766068.9      | 1300426.12 | данные отсутствуют                | данные отсутствуют   |
| 602         | 766076.63     | 1300442.79 | данные отсутствуют                | данные отсутствуют   |
| 603         | 766077.23     | 1300444.7  | данные отсутствуют                | данные отсутствуют   |
| 604         | 766069.87     | 1300447.04 | данные отсутствуют                | данные отсутствуют   |
| 607         | 766067.92     | 1300446.56 | данные отсутствуют                | данные отсутствуют   |

|                               |         |                   |
|-------------------------------|---------|-------------------|
| Государственный регистратор   |         | ФГИС ЕГРН         |
| полное наименование должности | подпись | инициалы, фамилия |

М.П.

Раздел 4.2

Выписка из Единого государственного реестра недвижимости об объекте недвижимости

## Сведения о частях земельного участка

|                                       |                    |  |                      |
|---------------------------------------|--------------------|--|----------------------|
| <b>Земельный участок</b>              |                    |  |                      |
| (вид объекта недвижимости)            |                    |  |                      |
| Лист №                                | Раздела <b>4.2</b> | Всего листов раздела <b>4.2:</b> ____            | Всего разделов: ____ |
| Всего листов выписки: ____            |                    |  |                      |
| <b>30.09.2021 № 99/2021/420876982</b> |                    |  |                      |
| Кадастровый номер:                    |                    | <b>02:17:000000:121(единое землепользование)</b> |                      |

| Номер точки | Координаты, м |            | Описание закрепления на местности | Средняя квадратическая погрешность определения координат характерных точек границы части земельного участка, м |
|-------------|---------------|------------|-----------------------------------|--|
|             | X             | Y          |                                   |  |
| 1           | 2             | 3          | 4                                 | 5  |
| 608         | 766061.35     | 1300440.69 | данные отсутствуют                | данные отсутствуют   |
| 609         | 766062.68     | 1300439.2  | данные отсутствуют                | данные отсутствуют   |
| 609         | 766062.68     | 1300439.2  | данные отсутствуют                | данные отсутствуют   |
| 610         | 766069.31     | 1300445.11 | данные отсутствуют                | данные отсутствуют   |
| 683         | 767219.43     | 1300983.39 | данные отсутствуют                | данные отсутствуют   |
| 683         | 767219.43     | 1300983.39 | данные отсутствуют                | данные отсутствуют   |
| 684         | 767218.23     | 1300985.29 | данные отсутствуют                | данные отсутствуют   |
| 685         | 767216.33     | 1300984.09 | данные отсутствуют                | данные отсутствуют   |
| 686         | 767217.53     | 1300982.19 | данные отсутствуют                | данные отсутствуют   |
| 727         | 767092.67     | 1300902.07 | данные отсутствуют                | данные отсутствуют   |
| 727         | 767092.67     | 1300902.07 | данные отсутствуют                | данные отсутствуют   |
| 728         | 767091.47     | 1300903.97 | данные отсутствуют                | данные отсутствуют   |
| 729         | 767089.57     | 1300902.77 | данные отсутствуют                | данные отсутствуют   |
| 730         | 767090.77     | 1300900.87 | данные отсутствуют                | данные отсутствуют   |
| 749         | 767329.88     | 1301054.6  | данные отсутствуют                | данные отсутствуют   |
| 750         | 767328.77     | 1301056.27 | данные отсутствуют                | данные отсутствуют   |
| 751         | 767317.59     | 1301048.88 | данные отсутствуют                | данные отсутствуют   |

|                               |         |                   |
|-------------------------------|---------|-------------------|
| Государственный регистратор   |         | ФГИС ЕГРН         |
| полное наименование должности | подпись | инициалы, фамилия |

М.П.



Выписка из Единого государственного реестра недвижимости об объекте недвижимости  
Сведения о частях земельного участка

| Земельный участок               |               |   |  |  |
|---------------------------------|---------------|---|--|--|
| (вид объекта недвижимости)      |               |   |  |  |
| Лист № _____ Раздела <b>4.2</b> |               | Всего листов раздела <b>4.2</b> : _____ |  | Всего разделов: _____  |
| 30.09.2021 № 99/2021/420876982  |               |   |  |  |
| Кадастровый номер:              |               |   | <b>02:17:000000:121(единое землепользование)</b> |  |
| Номер точки                     | Координаты, м |   | Описание закрепления на местности                | Средняя квадратическая погрешность определения координат характерных точек границы части земельного участка, м |
|                                 | X             | Y                                       |  |  |
| 1                               | 2             | 3                                       | 4  | 5  |
| 752                             | 767318.69     | 1301047.21                              | данные отсутствуют                               | данные отсутствуют   |
| 752                             | 767318.69     | 1301047.21                              | данные отсутствуют                               | данные отсутствуют   |
| 753                             | 767487.52     | 1301155.27                              | данные отсутствуют                               | данные отсутствуют   |
| 754                             | 767489.42     | 1301156.48                              | данные отсутствуют                               | данные отсутствуют   |
| 754                             | 767489.42     | 1301156.48                              | данные отсутствуют                               | данные отсутствуют   |
| 755                             | 767488.21     | 1301158.38                              | данные отсутствуют                               | данные отсутствуют   |
| 756                             | 767486.31     | 1301157.18                              | данные отсутствуют                               | данные отсутствуют   |
| 757                             | 767394.61     | 1301095.71                              | данные отсутствуют                               | данные отсутствуют   |
| 757                             | 767394.61     | 1301095.71                              | данные отсутствуют                               | данные отсутствуют   |
| 758                             | 767393.41     | 1301097.61                              | данные отсутствуют                               | данные отсутствуют   |
| 759                             | 767391.51     | 1301096.4                               | данные отсутствуют                               | данные отсутствуют   |
| 760                             | 767392.71     | 1301094.5                               | данные отсутствуют                               | данные отсутствуют   |
| 769                             | 770413.21     | 1305574.44                              | данные отсутствуют                               | данные отсутствуют   |
| 770                             | 770414.94     | 1305575.88                              | данные отсутствуют                               | данные отсутствуют   |
| 770                             | 770414.94     | 1305575.88                              | данные отсутствуют                               | данные отсутствуют   |
| 771                             | 770413.49     | 1305577.61                              | данные отсутствуют                               | данные отсутствуют   |
| 772                             | 770411.77     | 1305576.16                              | данные отсутствуют                               | данные отсутствуют   |
| Государственный регистратор     |               |   |  | ФГИС ЕГРН  |
| полное наименование должности   |               |   | подпись  | инициалы, фамилия  |

М.П.

Раздел 4.2

Выписка из Единого государственного реестра недвижимости об объекте недвижимости  
Сведения о частях земельного участка

| Земельный участок               |               |   |  |  |
|---------------------------------|---------------|---|--|--|
| (вид объекта недвижимости)      |               |   |  |  |
| Лист № _____ Раздела <b>4.2</b> |               | Всего листов раздела <b>4.2</b> : _____ |  | Всего разделов: _____  |
| 30.09.2021 № 99/2021/420876982  |               |   |  |  |
| Кадастровый номер:              |               |   | <b>02:17:000000:121(единое землепользование)</b> |  |
| Номер точки                     | Координаты, м |   | Описание закрепления на местности                | Средняя квадратическая погрешность определения координат характерных точек границы части земельного участка, м |
|                                 | X             | Y                                       |  |  |
| 1                               | 2             | 3                                       | 4  | 5  |
| 773                             | 768972.04     | 1304362.74                              | данные отсутствуют                               | данные отсутствуют   |
| 774                             | 768973.76     | 1304364.19                              | данные отсутствуют                               | данные отсутствуют   |
| 774                             | 768973.76     | 1304364.19                              | данные отсутствуют                               | данные отсутствуют   |
| 775                             | 768972.31     | 1304365.91                              | данные отсутствуют                               | данные отсутствуют   |
| 776                             | 768970.59     | 1304364.47                              | данные отсутствуют                               | данные отсутствуют   |
| 777                             | 768624.94     | 1304070.76                              | данные отсутствуют                               | данные отсутствуют   |
| 778                             | 768626.66     | 1304072.21                              | данные отсутствуют                               | данные отсутствуют   |
| 778                             | 768626.66     | 1304072.21                              | данные отсутствуют                               | данные отсутствуют   |
| 779                             | 768625.21     | 1304073.93                              | данные отсутствуют                               | данные отсутствуют   |
| 780                             | 768623.49     | 1304072.48                              | данные отсутствуют                               | данные отсутствуют   |
| 781                             | 770222.28     | 1305413.96                              | данные отсутствуют                               | данные отсутствуют   |
| 783                             | 770222.55     | 1305417.13                              | данные отсутствуют                               | данные отсутствуют   |
| 784                             | 770220.83     | 1305415.68                              | данные отсутствуют                               | данные отсутствуют   |
| 785                             | 768790.06     | 1304209.5                               | данные отсутствуют                               | данные отсутствуют   |
| 785                             | 768790.06     | 1304209.5                               | данные отсутствуют                               | данные отсутствуют   |
| 786                             | 768788.61     | 1304211.23                              | данные отсутствуют                               | данные отсутствуют   |
| 787                             | 768786.89     | 1304209.78                              | данные отсутствуют                               | данные отсутствуют   |
| Государственный регистратор     |               |   |  | ФГИС ЕГРН  |
| полное наименование должности   |               |   | подпись  | инициалы, фамилия  |

М.П.

Выписка из Единого государственного реестра недвижимости об объекте недвижимости

## Сведения о частях земельного участка

| Земельный участок               |               |   |  |  |
|---------------------------------|---------------|---|--|--|
| (вид объекта недвижимости)      |               |   |  |  |
| Лист № _____ Раздела <b>4.2</b> |               | Всего листов раздела <b>4.2</b> : _____ |  | Всего разделов: _____  |
| 30.09.2021 № 99/2021/420876982  |               |   |  |  |
| Кадастровый номер:              |               |   | <b>02:17:000000:121(единое землепользование)</b> |  |
| Номер точки                     | Координаты, м |   | Описание закрепления на местности                | Средняя квадратическая погрешность определения координат характерных точек границы части земельного участка, м |
|                                 | X             | Y                                       |  |  |
| 1                               | 2             | 3                                       | 4  | 5  |
| 788                             | 768788.33     | 1304208.06                              | данные отсутствуют                               | данные отсутствуют   |
| 789                             | 769933.23     | 1305170.9                               | данные отсутствуют                               | данные отсутствуют   |
| 789                             | 769933.23     | 1305170.9                               | данные отсутствуют                               | данные отсутствуют   |
| 790                             | 769931.78     | 1305172.63                              | данные отсутствуют                               | данные отсутствуют   |
| 791                             | 769930.06     | 1305171.18                              | данные отсутствуют                               | данные отсутствуют   |
| 792                             | 769931.51     | 1305169.46                              | данные отсутствуют                               | данные отсутствуют   |
| 793                             | 769069.24     | 1304444.58                              | данные отсутствуют                               | данные отсутствуют   |
| 793                             | 769069.24     | 1304444.58                              | данные отсутствуют                               | данные отсутствуют   |
| 794                             | 769067.79     | 1304446.3                               | данные отсутствуют                               | данные отсутствуют   |
| 795                             | 769066.07     | 1304444.85                              | данные отсутствуют                               | данные отсутствуют   |
| 796                             | 769067.51     | 1304443.13                              | данные отсутствуют                               | данные отсутствуют   |
| 797                             | 768708.66     | 1304141.11                              | данные отсутствуют                               | данные отсутствуют   |
| 797                             | 768708.66     | 1304141.11                              | данные отсутствуют                               | данные отсутствуют   |
| 798                             | 768707.21     | 1304142.83                              | данные отсутствуют                               | данные отсутствуют   |
| 799                             | 768705.49     | 1304141.38                              | данные отсутствуют                               | данные отсутствуют   |
| 800                             | 768706.93     | 1304139.66                              | данные отсутствуют                               | данные отсутствуют   |
| 801                             | 769157.29     | 1304518.73                              | данные отсутствуют                               | данные отсутствуют   |
| Государственный регистратор     |               |   |  | ФГИС ЕГРН  |
| полное наименование должности   |               |   | подпись  | инициалы, фамилия  |

М.П.

Раздел 4.2

Выписка из Единого государственного реестра недвижимости об объекте недвижимости

## Сведения о частях земельного участка

| Земельный участок               |               |   |  |  |
|---------------------------------|---------------|---|--|--|
| (вид объекта недвижимости)      |               |   |  |  |
| Лист № _____ Раздела <b>4.2</b> |               | Всего листов раздела <b>4.2</b> : _____ |  | Всего разделов: _____  |
| 30.09.2021 № 99/2021/420876982  |               |   |  |  |
| Кадастровый номер:              |               |   | <b>02:17:000000:121(единое землепользование)</b> |  |
| Номер точки                     | Координаты, м |   | Описание закрепления на местности                | Средняя квадратическая погрешность определения координат характерных точек границы части земельного участка, м |
|                                 | X             | Y                                       |  |  |
| 1                               | 2             | 3                                       | 4  | 5  |
| 801                             | 769157.29     | 1304518.73                              | данные отсутствуют                               | данные отсутствуют   |
| 802                             | 769155.84     | 1304520.45                              | данные отсутствуют                               | данные отсутствуют   |
| 803                             | 769154.12     | 1304519.01                              | данные отсутствуют                               | данные отсутствуют   |
| 804                             | 769155.56     | 1304517.28                              | данные отсутствуют                               | данные отсутствуют   |
| 805                             | 769841.66     | 1305093.96                              | данные отсутствуют                               | данные отсутствуют   |
| 805                             | 769841.66     | 1305093.96                              | данные отсутствуют                               | данные отсутствуют   |
| 806                             | 769840.22     | 1305095.68                              | данные отсутствуют                               | данные отсутствуют   |
| 807                             | 769838.49     | 1305094.24                              | данные отсутствуют                               | данные отсутствуют   |
| 808                             | 769839.94     | 1305092.51                              | данные отсутствуют                               | данные отсутствуют   |
| 809                             | 768881.86     | 1304286.82                              | данные отсутствуют                               | данные отсутствуют   |
| 809                             | 768881.86     | 1304286.82                              | данные отсутствуют                               | данные отсутствуют   |
| 810                             | 768880.42     | 1304288.55                              | данные отсутствуют                               | данные отсутствуют   |
| 811                             | 768878.69     | 1304287.1                               | данные отсутствуют                               | данные отсутствуют   |
| 812                             | 768880.14     | 1304285.38                              | данные отсутствуют                               | данные отсутствуют   |
| 813                             | 770128.75     | 1305335.21                              | данные отсутствуют                               | данные отсутствуют   |
| 813                             | 770128.75     | 1305335.21                              | данные отсутствуют                               | данные отсутствуют   |
| 814                             | 770127.3      | 1305336.94                              | данные отсутствуют                               | данные отсутствуют   |
| Государственный регистратор     |               |   |  | ФГИС ЕГРН  |
| полное наименование должности   |               |   | подпись  | инициалы, фамилия  |

М.П.

Выписка из Единого государственного реестра недвижимости об объекте недвижимости  
Сведения о частях земельного участка

| Земельный участок               |               |   |  |  |
|---------------------------------|---------------|---|--|--|
| (вид объекта недвижимости)      |               |   |  |  |
| Лист № _____ Раздела <b>4.2</b> |               | Всего листов раздела <b>4.2</b> : _____ |  | Всего разделов: _____  |
| 30.09.2021 № 99/2021/420876982  |               |   |  |  |
| Кадастровый номер:              |               |   | <b>02:17:000000:121(единое землепользование)</b> |  |
| Номер точки                     | Координаты, м |   | Описание закрепления на местности                | Средняя квадратическая погрешность определения координат характерных точек границы части земельного участка, м |
|                                 | X             | Y                                       |  |  |
| 1                               | 2             | 3                                       | 4  | 5  |
| 815                             | 770125.58     | 1305335.49                              | данные отсутствуют                               | данные отсутствуют   |
| 816                             | 770127.03     | 1305333.77                              | данные отсутствуют                               | данные отсутствуют   |
| 817                             | 769449.87     | 1304764.63                              | данные отсутствуют                               | данные отсутствуют   |
| 818                             | 769451.59     | 1304766.08                              | данные отсутствуют                               | данные отсутствуют   |
| 818                             | 769451.59     | 1304766.08                              | данные отсутствуют                               | данные отсутствуют   |
| 819                             | 769450.15     | 1304767.8                               | данные отсутствуют                               | данные отсутствуют   |
| 820                             | 769448.42     | 1304766.36                              | данные отсутствуют                               | данные отсутствуют   |
| 821                             | 769646.89     | 1304930.26                              | данные отсутствуют                               | данные отсутствуют   |
| 821                             | 769646.89     | 1304930.26                              | данные отсутствуют                               | данные отсутствуют   |
| 822                             | 769645.45     | 1304931.98                              | данные отсутствуют                               | данные отсутствуют   |
| 823                             | 769643.72     | 1304930.53                              | данные отсутствуют                               | данные отсутствуют   |
| 824                             | 769645.17     | 1304928.81                              | данные отсутствуют                               | данные отсутствуют   |
| 825                             | 769547.41     | 1304846.62                              | данные отсутствуют                               | данные отсутствуют   |
| 825                             | 769547.41     | 1304846.62                              | данные отсутствуют                               | данные отсутствуют   |
| 826                             | 769545.96     | 1304848.34                              | данные отсутствуют                               | данные отсутствуют   |
| 827                             | 769544.24     | 1304846.89                              | данные отсутствуют                               | данные отсутствуют   |
| 828                             | 769545.69     | 1304845.17                              | данные отсутствуют                               | данные отсутствуют   |
| Государственный регистратор     |               |   |  | ФГИС ЕГРН  |
| полное наименование должности   |               |   | подпись  | инициалы, фамилия  |

М.П.

Раздел 4.2

Выписка из Единого государственного реестра недвижимости об объекте недвижимости  
Сведения о частях земельного участка

| Земельный участок               |               |   |  |  |
|---------------------------------|---------------|---|--|--|
| (вид объекта недвижимости)      |               |   |  |  |
| Лист № _____ Раздела <b>4.2</b> |               | Всего листов раздела <b>4.2</b> : _____ |  | Всего разделов: _____  |
| 30.09.2021 № 99/2021/420876982  |               |   |  |  |
| Кадастровый номер:              |               |   | <b>02:17:000000:121(единое землепользование)</b> |  |
| Номер точки                     | Координаты, м |   | Описание закрепления на местности                | Средняя квадратическая погрешность определения координат характерных точек границы части земельного участка, м |
|                                 | X             | Y                                       |  |  |
| 1                               | 2             | 3                                       | 4  | 5  |
| 829                             | 770036.67     | 1305257.85                              | данные отсутствуют                               | данные отсутствуют   |
| 829                             | 770036.67     | 1305257.85                              | данные отсутствуют                               | данные отсутствуют   |
| 830                             | 770035.22     | 1305259.57                              | данные отсутствуют                               | данные отсутствуют   |
| 831                             | 770033.5      | 1305258.13                              | данные отсутствуют                               | данные отсутствуют   |
| 832                             | 770034.95     | 1305256.4                               | данные отсутствуют                               | данные отсутствуют   |
| 833                             | 770508.86     | 1305654.75                              | данные отсутствуют                               | данные отсутствуют   |
| 834                             | 770510.59     | 1305656.2                               | данные отсутствуют                               | данные отсутствуют   |
| 834                             | 770510.59     | 1305656.2                               | данные отсутствуют                               | данные отсутствуют   |
| 835                             | 770509.14     | 1305657.92                              | данные отсутствуют                               | данные отсутствуют   |
| 836                             | 770507.42     | 1305656.48                              | данные отсутствуют                               | данные отсутствуют   |
| 837                             | 768534.46     | 1303994.77                              | данные отсутствуют                               | данные отсутствуют   |
| 838                             | 768536.18     | 1303996.22                              | данные отсутствуют                               | данные отсутствуют   |
| 838                             | 768536.18     | 1303996.22                              | данные отсутствуют                               | данные отсутствуют   |
| 839                             | 768534.73     | 1303997.94                              | данные отсутствуют                               | данные отсутствуют   |
| 840                             | 768533.01     | 1303996.49                              | данные отсутствуют                               | данные отсутствуют   |
| 841                             | 769742.66     | 1305010.74                              | данные отсутствуют                               | данные отсутствуют   |
| 841                             | 769742.66     | 1305010.74                              | данные отсутствуют                               | данные отсутствуют   |
| Государственный регистратор     |               |   |  | ФГИС ЕГРН  |
| полное наименование должности   |               |   | подпись  | инициалы, фамилия  |

М.П.

Выписка из Единого государственного реестра недвижимости об объекте недвижимости

## Сведения о частях земельного участка

| Земельный участок               |               |   |  |  |
|---------------------------------|---------------|---|--|--|
| (вид объекта недвижимости)      |               |   |  |  |
| Лист № _____ Раздела <b>4.2</b> |               | Всего листов раздела <b>4.2</b> : _____ |  | Всего разделов: _____  |
| 30.09.2021 № 99/2021/420876982  |               |   |  |  |
| Кадастровый номер:              |               |   | <b>02:17:000000:121(единое землепользование)</b> |  |
| Номер точки                     | Координаты, м |   | Описание закрепления на местности                | Средняя квадратическая погрешность определения координат характерных точек границы части земельного участка, м |
|                                 | X             | Y                                       |  |  |
| 1                               | 2             | 3                                       | 4  | 5  |
| 842                             | 769741.22     | 1305012.46                              | данные отсутствуют                               | данные отсутствуют   |
| 843                             | 769739.49     | 1305011.02                              | данные отсутствуют                               | данные отсутствуют   |
| 844                             | 769740.94     | 1305009.29                              | данные отсутствуют                               | данные отсутствуют   |
| 845                             | 769356.08     | 1304685.82                              | данные отсутствуют                               | данные отсутствуют   |
| 845                             | 769356.08     | 1304685.82                              | данные отсутствуют                               | данные отсутствуют   |
| 846                             | 769354.63     | 1304687.54                              | данные отсутствуют                               | данные отсутствуют   |
| 847                             | 769352.91     | 1304686.1                               | данные отсутствуют                               | данные отсутствуют   |
| 848                             | 769354.35     | 1304684.37                              | данные отсутствуют                               | данные отсутствуют   |
| 849                             | 770317.75     | 1305494.29                              | данные отсутствуют                               | данные отсутствуют   |
| 850                             | 770319.47     | 1305495.74                              | данные отсутствуют                               | данные отсутствуют   |
| 850                             | 770319.47     | 1305495.74                              | данные отсутствуют                               | данные отсутствуют   |
| 851                             | 770318.02     | 1305497.46                              | данные отсутствуют                               | данные отсутствуют   |
| 852                             | 770316.3      | 1305496.01                              | данные отсутствуют                               | данные отсутствуют   |
| 853                             | 769260.07     | 1304605.12                              | данные отсутствуют                               | данные отсутствуют   |
| 853                             | 769260.07     | 1304605.12                              | данные отсутствуют                               | данные отсутствуют   |
| 854                             | 769258.62     | 1304606.84                              | данные отсутствуют                               | данные отсутствуют   |
| 855                             | 769256.9      | 1304605.4                               | данные отсутствуют                               | данные отсутствуют   |
| Государственный регистратор     |               |   |  | ФГИС ЕГРН  |
| полное наименование должности   |               |   | подпись  | инициалы, фамилия  |

М.П.

Раздел 4.2

Выписка из Единого государственного реестра недвижимости об объекте недвижимости

## Сведения о частях земельного участка

| Земельный участок               |               |   |  |  |
|---------------------------------|---------------|---|--|--|
| (вид объекта недвижимости)      |               |   |  |  |
| Лист № _____ Раздела <b>4.2</b> |               | Всего листов раздела <b>4.2</b> : _____ |  | Всего разделов: _____  |
| 30.09.2021 № 99/2021/420876982  |               |   |  |  |
| Кадастровый номер:              |               |   | <b>02:17:000000:121(единое землепользование)</b> |  |
| Номер точки                     | Координаты, м |   | Описание закрепления на местности                | Средняя квадратическая погрешность определения координат характерных точек границы части земельного участка, м |
|                                 | X             | Y                                       |  |  |
| 1                               | 2             | 3                                       | 4  | 5  |
| 856                             | 769258.34     | 1304603.67                              | данные отсутствуют                               | данные отсутствуют   |
| 1096                            | 770810.05     | 1305907.89                              | данные отсутствуют                               | данные отсутствуют   |
| 1096                            | 770810.05     | 1305907.89                              | данные отсутствуют                               | данные отсутствуют   |
| 1097                            | 770808.6      | 1305909.61                              | данные отсутствуют                               | данные отсутствуют   |
| 1098                            | 770806.88     | 1305908.16                              | данные отсутствуют                               | данные отсутствуют   |
| 1099                            | 770808.33     | 1305906.44                              | данные отсутствуют                               | данные отсутствуют   |
| 1100                            | 766989.54     | 1300835.96                              | данные отсутствуют                               | данные отсутствуют   |
| 1101                            | 766991.44     | 1300837.16                              | данные отсутствуют                               | данные отсутствуют   |
| 1101                            | 766991.44     | 1300837.16                              | данные отсутствуют                               | данные отсутствуют   |
| 1102                            | 766990.24     | 1300839.07                              | данные отсутствуют                               | данные отсутствуют   |
| 1103                            | 766988.34     | 1300837.86                              | данные отсутствуют                               | данные отсутствуют   |
| 1104                            | 766463.8      | 1300488.97                              | данные отсутствуют                               | данные отсутствуют   |
| 1105                            | 766465.95     | 1300493.5                               | данные отсутствуют                               | данные отсутствуют   |
| 1106                            | 766457.85     | 1300496.14                              | данные отсутствуют                               | данные отсутствуют   |
| 1107                            | 766454.72     | 1300503.81                              | данные отсутствуют                               | данные отсутствуют   |
| 1108                            | 766452.87     | 1300503.05                              | данные отсутствуют                               | данные отсутствуют   |
| 1109                            | 766455.96     | 1300495.49                              | данные отсутствуют                               | данные отсутствуют   |
| Государственный регистратор     |               |   |  | ФГИС ЕГРН  |
| полное наименование должности   |               |   | подпись  | инициалы, фамилия  |

М.П.

Выписка из Единого государственного реестра недвижимости об объекте недвижимости  
Сведения о частях земельного участка

| Земельный участок               |               |   |  |  |
|---------------------------------|---------------|---|--|--|
| (вид объекта недвижимости)      |               |   |  |  |
| Лист № _____ Раздела <b>4.2</b> |               | Всего листов раздела <b>4.2</b> : _____ |  | Всего разделов: _____  |
| 30.09.2021 № 99/2021/420876982  |               |   |  |  |
| Кадастровый номер:              |               |   | <b>02:17:000000:121(единое землепользование)</b> |  |
| Номер точки                     | Координаты, м |   | Описание закрепления на местности                | Средняя квадратическая погрешность определения координат характерных точек границы части земельного участка, м |
|                                 | X             | Y                                       |  |  |
| 1                               | 2             | 3                                       | 4  | 5  |
| 1110                            | 766450.7      | 1300488.34                              | данные отсутствуют                               | данные отсутствуют   |
| 1111                            | 766454.48     | 1300485.91                              | данные отсутствуют                               | данные отсутствуют   |
| 1111                            | 766454.48     | 1300485.91                              | данные отсутствуют                               | данные отсутствуют   |
| 1112                            | 766457.55     | 1300493.74                              | данные отсутствуют                               | данные отсутствуют   |
| 1114                            | 766239.72     | 1300449.46                              | данные отсутствуют                               | данные отсутствуют   |
| 1114                            | 766239.72     | 1300449.46                              | данные отсутствуют                               | данные отсутствуют   |
| 1115                            | 766239.26     | 1300451.66                              | данные отсутствуют                               | данные отсутствуют   |
| 1116                            | 766237.06     | 1300451.2                               | данные отсутствуют                               | данные отсутствуют   |
| 1117                            | 766565.37     | 1300563.65                              | данные отсутствуют                               | данные отсутствуют   |
| 1118                            | 766567.27     | 1300564.85                              | данные отсутствуют                               | данные отсутствуют   |
| 1118                            | 766567.27     | 1300564.85                              | данные отсутствуют                               | данные отсутствуют   |
| 1119                            | 766566.06     | 1300566.75                              | данные отсутствуют                               | данные отсутствуют   |
| 1120                            | 766564.16     | 1300565.55                              | данные отсутствуют                               | данные отсутствуют   |
| 1121                            | 770880.84     | 1306388.72                              | данные отсутствуют                               | данные отсутствуют   |
| 1121                            | 770880.84     | 1306388.72                              | данные отсутствуют                               | данные отсутствуют   |
| 1122                            | 770880.64     | 1306390.96                              | данные отсутствуют                               | данные отсутствуют   |
| 1123                            | 770878.4      | 1306390.77                              | данные отсутствуют                               | данные отсутствуют   |
| Государственный регистратор     |               |   |  | ФГИС ЕГРН  |
| полное наименование должности   |               |   | подпись  | инициалы, фамилия  |

М.П.

Выписка из Единого государственного реестра недвижимости об объекте недвижимости  
Сведения о частях земельного участка

| Земельный участок               |               |   |  |  |
|---------------------------------|---------------|---|--|--|
| (вид объекта недвижимости)      |               |   |  |  |
| Лист № _____ Раздела <b>4.2</b> |               | Всего листов раздела <b>4.2</b> : _____ |  | Всего разделов: _____  |
| 30.09.2021 № 99/2021/420876982  |               |   |  |  |
| Кадастровый номер:              |               |   | <b>02:17:000000:121(единое землепользование)</b> |  |
| Номер точки                     | Координаты, м |   | Описание закрепления на местности                | Средняя квадратическая погрешность определения координат характерных точек границы части земельного участка, м |
|                                 | X             | Y                                       |  |  |
| 1                               | 2             | 3                                       | 4  | 5  |
| 1124                            | 770878.59     | 1306388.53                              | данные отсутствуют                               | данные отсутствуют   |
| 1125                            | 766672.17     | 1300632.24                              | данные отсутствуют                               | данные отсутствуют   |
| 1125                            | 766672.17     | 1300632.24                              | данные отсутствуют                               | данные отсутствуют   |
| 1126                            | 766670.97     | 1300634.14                              | данные отсутствуют                               | данные отсутствуют   |
| 1127                            | 766669.07     | 1300632.93                              | данные отсутствуют                               | данные отсутствуют   |
| 1128                            | 766670.27     | 1300631.03                              | данные отсутствуют                               | данные отсутствуют   |
| 1129                            | 770705.59     | 1305820.14                              | данные отсутствуют                               | данные отсутствуют   |
| 1129                            | 770705.59     | 1305820.14                              | данные отсутствуют                               | данные отсутствуют   |
| 1130                            | 770704.15     | 1305821.87                              | данные отсутствуют                               | данные отсутствуют   |
| 1131                            | 770702.42     | 1305820.42                              | данные отсутствуют                               | данные отсутствуют   |
| 1132                            | 770703.87     | 1305818.7                               | данные отсутствуют                               | данные отсутствуют   |
| 1133                            | 770908.69     | 1306052.48                              | данные отсутствуют                               | данные отсутствуют   |
| 1133                            | 770908.69     | 1306052.48                              | данные отсутствуют                               | данные отсутствуют   |
| 1134                            | 770908.49     | 1306054.73                              | данные отсутствуют                               | данные отсутствуют   |
| 1135                            | 770906.25     | 1306054.53                              | данные отсутствуют                               | данные отсутствуют   |
| 1136                            | 770906.45     | 1306052.29                              | данные отсутствуют                               | данные отсутствуют   |
| 1137                            | 766345.05     | 1300471.17                              | данные отсутствуют                               | данные отсутствуют   |
| Государственный регистратор     |               |   |  | ФГИС ЕГРН  |
| полное наименование должности   |               |   | подпись  | инициалы, фамилия  |

М.П.

## Сведения о частях земельного участка

| Земельный участок               |               |   |  |  |
|---------------------------------|---------------|---|--|--|
| (вид объекта недвижимости)      |               |   |  |  |
| Лист № _____ Раздела <b>4.2</b> |               | Всего листов раздела <b>4.2</b> : _____ |  | Всего разделов: _____  |
| 30.09.2021 № 99/2021/420876982  |               |   |  |  |
| Кадастровый номер:              |               |   | <b>02:17:000000:121(единое землепользование)</b> |  |
| Номер точки                     | Координаты, м |   | Описание закрепления на местности                | Средняя квадратическая погрешность определения координат характерных точек границы части земельного участка, м |
|                                 | X             | Y                                       |  |  |
| 1                               | 2             | 3                                       | 4  | 5  |
| 1137                            | 766345.05     | 1300471.17                              | данные отсутствуют                               | данные отсутствуют   |
| 1138                            | 766344.63     | 1300473.38                              | данные отсутствуют                               | данные отсутствуют   |
| 1139                            | 766342.42     | 1300472.96                              | данные отсутствуют                               | данные отсутствуют   |
| 1140                            | 766342.83     | 1300470.75                              | данные отсутствуют                               | данные отсутствуют   |
| 1141                            | 770604.27     | 1305734.98                              | данные отсутствуют                               | данные отсутствуют   |
| 1142                            | 770605.99     | 1305736.43                              | данные отсутствуют                               | данные отсутствуют   |
| 1142                            | 770605.99     | 1305736.43                              | данные отсутствуют                               | данные отсутствуют   |
| 1143                            | 770604.54     | 1305738.15                              | данные отсутствуют                               | данные отсутствуют   |
| 1144                            | 770602.82     | 1305736.7                               | данные отсутствуют                               | данные отсутствуют   |
| 1145                            | 770900.77     | 1306148.12                              | данные отсутствуют                               | данные отсутствуют   |
| 1145                            | 770900.77     | 1306148.12                              | данные отсутствуют                               | данные отсутствуют   |
| 1146                            | 770900.58     | 1306150.36                              | данные отсутствуют                               | данные отсутствуют   |
| 1147                            | 770898.33     | 1306150.16                              | данные отсутствуют                               | данные отсутствуют   |
| 1148                            | 770898.53     | 1306147.92                              | данные отсутствуют                               | данные отсутствуют   |
| 1149                            | 770890.14     | 1306276.38                              | данные отсутствуют                               | данные отсутствуют   |
| 1149                            | 770890.14     | 1306276.38                              | данные отсутствуют                               | данные отсутствуют   |
| 1150                            | 770889.95     | 1306278.62                              | данные отсутствуют                               | данные отсутствуют   |
| Государственный регистратор     |               |   |  | ФГИС ЕГРН  |
| полное наименование должности   |               |   | подпись  | инициалы, фамилия  |

М.П.

Раздел 4.2

Выписка из Единого государственного реестра недвижимости об объекте недвижимости

## Сведения о частях земельного участка

| Земельный участок               |               |   |  |  |
|---------------------------------|---------------|---|--|--|
| (вид объекта недвижимости)      |               |   |  |  |
| Лист № _____ Раздела <b>4.2</b> |               | Всего листов раздела <b>4.2</b> : _____ |  | Всего разделов: _____  |
| 30.09.2021 № 99/2021/420876982  |               |   |  |  |
| Кадастровый номер:              |               |   | <b>02:17:000000:121(единое землепользование)</b> |  |
| Номер точки                     | Координаты, м |   | Описание закрепления на местности                | Средняя квадратическая погрешность определения координат характерных точек границы части земельного участка, м |
|                                 | X             | Y                                       |  |  |
| 1                               | 2             | 3                                       | 4  | 5  |
| 1151                            | 770887.71     | 1306278.43                              | данные отсутствуют                               | данные отсутствуют   |
| 1152                            | 770887.9      | 1306276.19                              | данные отсутствуют                               | данные отсутствуют   |
| 1153                            | 770917.82     | 1305986.35                              | данные отсутствуют                               | данные отсутствуют   |
| 1154                            | 770913.73     | 1305994.52                              | данные отсутствуют                               | данные отсутствуют   |
| 1155                            | 770922.17     | 1305996.74                              | данные отсутствуют                               | данные отсутствуют   |
| 1156                            | 770921.66     | 1305998.67                              | данные отсутствуют                               | данные отсутствуют   |
| 1157                            | 770920.16     | 1306001.11                              | данные отсутствуют                               | данные отсутствуют   |
| 1158                            | 770912.21     | 1305996.32                              | данные отсутствуют                               | данные отсутствуют   |
| 1159                            | 770905.48     | 1305999.64                              | данные отсутствуют                               | данные отсутствуют   |
| 1160                            | 770904.6      | 1305997.85                              | данные отсутствуют                               | данные отсутствуют   |
| 1161                            | 770911.41     | 1305994.48                              | данные отсутствуют                               | данные отсутствуют   |
| 1162                            | 770913.76     | 1305984.83                              | данные отсутствуют                               | данные отсутствуют   |
| 1163                            | 770916.03     | 1305985.45                              | данные отсутствуют                               | данные отсутствуют   |
| 1163                            | 770916.03     | 1305985.45                              | данные отсутствуют                               | данные отсутствуют   |
| 1164                            | 766781.25     | 1300702.27                              | данные отсутствуют                               | данные отсутствуют   |
| 1164                            | 766781.25     | 1300702.27                              | данные отсутствуют                               | данные отсутствуют   |
| 1165                            | 766780.04     | 1300704.18                              | данные отсутствуют                               | данные отсутствуют   |
| Государственный регистратор     |               |   |  | ФГИС ЕГРН  |
| полное наименование должности   |               |   | подпись  | инициалы, фамилия  |

М.П.

Выписка из Единого государственного реестра недвижимости об объекте недвижимости  
Сведения о частях земельного участка

|                                       |                    |  |                      |
|---------------------------------------|--------------------|--|----------------------|
| <b>Земельный участок</b>              |                    |  |                      |
| (вид объекта недвижимости)            |                    |  |                      |
| Лист №                                | Раздела <b>4.2</b> | Всего листов раздела <b>4.2:</b> ____            | Всего разделов: ____ |
| Всего листов выписки: ____            |                    |  |                      |
| <b>30.09.2021 № 99/2021/420876982</b> |                    |  |                      |
| Кадастровый номер:                    |                    | <b>02:17:000000:121(единое землепользование)</b> |                      |

| Номер точки | Координаты, м |            | Описание закрепления на местности | Средняя квадратическая погрешность определения координат характерных точек границы части земельного участка, м |
|-------------|---------------|------------|-----------------------------------|--|
|             | X             | Y          |                                   |  |
| 1           | 2             | 3          | 4                                 | 5  |
| 1166        | 766778.14     | 1300702.97 | данные отсутствуют                | данные отсутствуют   |
| 1167        | 766779.35     | 1300701.07 | данные отсутствуют                | данные отсутствуют   |
| 1168        | 766885.49     | 1300769.2  | данные отсутствуют                | данные отсутствуют   |
| 1168        | 766885.49     | 1300769.2  | данные отсутствуют                | данные отсутствуют   |
| 1169        | 766884.29     | 1300771.1  | данные отсутствуют                | данные отсутствуют   |
| 1170        | 766882.39     | 1300769.9  | данные отсутствуют                | данные отсутствуют   |
| 3259        | 770870.6      | 1306516.37 | данные отсутствуют                | данные отсутствуют   |
| 3259        | 770870.6      | 1306516.37 | данные отсутствуют                | данные отсутствуют   |
| 3260        | 770870.4      | 1306518.62 | данные отсутствуют                | данные отсутствуют   |
| 3261        | 770868.16     | 1306518.42 | данные отсутствуют                | данные отсутствуют   |
| 3262        | 770868.36     | 1306516.18 | данные отсутствуют                | данные отсутствуют   |
| 3263        | 770851.85     | 1306750.72 | данные отсутствуют                | данные отсутствуют   |
| 3263        | 770851.85     | 1306750.72 | данные отсутствуют                | данные отсутствуют   |
| 3264        | 770851.65     | 1306752.96 | данные отсутствуют                | данные отсутствуют   |
| 3265        | 770849.41     | 1306752.76 | данные отсутствуют                | данные отсутствуют   |
| 3266        | 770849.6      | 1306750.52 | данные отсутствуют                | данные отсутствуют   |
| 3267        | 770846.4      | 1306819.57 | данные отсутствуют                | данные отсутствуют   |

|                               |         |                   |
|-------------------------------|---------|-------------------|
| Государственный регистратор   |         | ФГИС ЕГРН         |
| полное наименование должности | подпись | инициалы, фамилия |

М.П.

Выписка из Единого государственного реестра недвижимости об объекте недвижимости  
Сведения о частях земельного участка

|                                       |                    |  |                      |
|---------------------------------------|--------------------|--|----------------------|
| <b>Земельный участок</b>              |                    |  |                      |
| (вид объекта недвижимости)            |                    |  |                      |
| Лист №                                | Раздела <b>4.2</b> | Всего листов раздела <b>4.2:</b> ____            | Всего разделов: ____ |
| Всего листов выписки: ____            |                    |  |                      |
| <b>30.09.2021 № 99/2021/420876982</b> |                    |  |                      |
| Кадастровый номер:                    |                    | <b>02:17:000000:121(единое землепользование)</b> |                      |

| Номер точки | Координаты, м |            | Описание закрепления на местности | Средняя квадратическая погрешность определения координат характерных точек границы части земельного участка, м |
|-------------|---------------|------------|-----------------------------------|--|
|             | X             | Y          |                                   |  |
| 1           | 2             | 3          | 4                                 | 5  |
| 3267        | 770846.4      | 1306819.57 | данные отсутствуют                | данные отсутствуют   |
| 3268        | 770846.2      | 1306821.81 | данные отсутствуют                | данные отсутствуют   |
| 3269        | 770843.96     | 1306821.61 | данные отсутствуют                | данные отсутствуют   |
| 3270        | 770844.16     | 1306819.37 | данные отсутствуют                | данные отсутствуют   |
| 3271        | 770860.72     | 1306639.52 | данные отсутствуют                | данные отсутствуют   |
| 3271        | 770860.72     | 1306639.52 | данные отсутствуют                | данные отсутствуют   |
| 3272        | 770860.53     | 1306641.76 | данные отсутствуют                | данные отсутствуют   |
| 3273        | 770858.29     | 1306641.57 | данные отсутствуют                | данные отсутствуют   |
| 3274        | 770858.48     | 1306639.33 | данные отсутствуют                | данные отсутствуют   |
| 3279        | 770787.13     | 1307564.21 | данные отсутствуют                | данные отсутствуют   |
| 3279        | 770787.13     | 1307564.21 | данные отсутствуют                | данные отсутствуют   |
| 3280        | 770786.93     | 1307566.45 | данные отсутствуют                | данные отсутствуют   |
| 3281        | 770784.69     | 1307566.26 | данные отсутствуют                | данные отсутствуют   |
| 3282        | 770784.88     | 1307564.01 | данные отсутствуют                | данные отсутствуют   |
| 3283        | 770807.04     | 1307312.81 | данные отсутствуют                | данные отсутствуют   |
| 3283        | 770807.04     | 1307312.81 | данные отсутствуют                | данные отсутствуют   |
| 3284        | 770806.85     | 1307315.05 | данные отсутствуют                | данные отсутствуют   |

|                               |         |                   |
|-------------------------------|---------|-------------------|
| Государственный регистратор   |         | ФГИС ЕГРН         |
| полное наименование должности | подпись | инициалы, фамилия |

М.П.

## Сведения о частях земельного участка

|                                       |                    |  |                       |
|---------------------------------------|--------------------|--|-----------------------|
| <b>Земельный участок</b>              |                    |  |                       |
| (вид объекта недвижимости)            |                    |  |                       |
| Лист №                                | Раздела <b>4.2</b> | Всего листов раздела <b>4.2</b> : _____          | Всего разделов: _____ |
| Всего листов выписки: _____           |                    |  |                       |
| <b>30.09.2021 № 99/2021/420876982</b> |                    |  |                       |
| Кадастровый номер:                    |                    | <b>02:17:000000:121(единое землепользование)</b> |                       |

| Номер точки | Координаты, м |            | Описание закрепления на местности | Средняя квадратическая погрешность определения координат характерных точек границы части земельного участка, м |
|-------------|---------------|------------|-----------------------------------|--|
|             | X             | Y          |                                   |  |
| 1           | 2             | 3          | 4                                 | 5  |
| 3285        | 770804.61     | 1307314.86 | данные отсутствуют                | данные отсутствуют   |
| 3286        | 770804.8      | 1307312.61 | данные отсутствуют                | данные отсутствуют   |
| 3287        | 770748.26     | 1308057.68 | данные отсутствуют                | данные отсутствуют   |
| 3287        | 770748.26     | 1308057.68 | данные отсутствуют                | данные отсутствуют   |
| 3288        | 770748.06     | 1308059.92 | данные отсутствуют                | данные отсутствуют   |
| 3289        | 770745.82     | 1308059.73 | данные отсутствуют                | данные отсутствуют   |
| 3290        | 770746.01     | 1308057.49 | данные отсутствуют                | данные отсутствуют   |
| 3291        | 770718.78     | 1308425.05 | данные отсутствуют                | данные отсутствуют   |
| 3291        | 770718.78     | 1308425.05 | данные отсутствуют                | данные отсутствуют   |
| 3292        | 770718.59     | 1308427.29 | данные отсутствуют                | данные отсутствуют   |
| 3293        | 770716.35     | 1308427.09 | данные отсутствуют                | данные отсутствуют   |
| 3294        | 770716.54     | 1308424.85 | данные отсутствуют                | данные отсутствуют   |
| 3295        | 770777.27     | 1307689.21 | данные отсутствуют                | данные отсутствуют   |
| 3295        | 770777.27     | 1307689.21 | данные отсутствуют                | данные отсутствуют   |
| 3296        | 770777.07     | 1307691.45 | данные отсутствуют                | данные отсутствуют   |
| 3297        | 770774.83     | 1307691.26 | данные отсутствуют                | данные отсутствуют   |
| 3298        | 770775.03     | 1307689.02 | данные отсутствуют                | данные отсутствуют   |

|                               |         |                   |
|-------------------------------|---------|-------------------|
| Государственный регистратор   |         | ФГИС ЕГРН         |
| полное наименование должности | подпись | инициалы, фамилия |

М.П.

Раздел 4.2

Выписка из Единого государственного реестра недвижимости об объекте недвижимости

## Сведения о частях земельного участка

|                                       |                    |  |                       |
|---------------------------------------|--------------------|--|-----------------------|
| <b>Земельный участок</b>              |                    |  |                       |
| (вид объекта недвижимости)            |                    |  |                       |
| Лист №                                | Раздела <b>4.2</b> | Всего листов раздела <b>4.2</b> : _____          | Всего разделов: _____ |
| Всего листов выписки: _____           |                    |  |                       |
| <b>30.09.2021 № 99/2021/420876982</b> |                    |  |                       |
| Кадастровый номер:                    |                    | <b>02:17:000000:121(единое землепользование)</b> |                       |

| Номер точки | Координаты, м |            | Описание закрепления на местности | Средняя квадратическая погрешность определения координат характерных точек границы части земельного участка, м |
|-------------|---------------|------------|-----------------------------------|--|
|             | X             | Y          |                                   |  |
| 1           | 2             | 3          | 4                                 | 5  |
| 3299        | 770817.09     | 1307186.86 | данные отсутствуют                | данные отсутствуют   |
| 3299        | 770817.09     | 1307186.86 | данные отсутствуют                | данные отсутствуют   |
| 3300        | 770816.89     | 1307189.11 | данные отсутствуют                | данные отсутствуют   |
| 3301        | 770814.65     | 1307188.91 | данные отсутствуют                | данные отсутствуют   |
| 3302        | 770814.85     | 1307186.67 | данные отсутствуют                | данные отсутствуют   |
| 3303        | 770758.18     | 1307932.83 | данные отсутствуют                | данные отсутствуют   |
| 3303        | 770758.18     | 1307932.83 | данные отсутствуют                | данные отсутствуют   |
| 3304        | 770757.99     | 1307935.07 | данные отсутствуют                | данные отсутствуют   |
| 3305        | 770755.75     | 1307934.87 | данные отсутствуют                | данные отсутствуют   |
| 3306        | 770755.94     | 1307932.63 | данные отсутствуют                | данные отсутствуют   |
| 3307        | 770797.56     | 1307430.96 | данные отсутствуют                | данные отсутствуют   |
| 3307        | 770797.56     | 1307430.96 | данные отсутствуют                | данные отсутствуют   |
| 3308        | 770797.37     | 1307433.2  | данные отсутствуют                | данные отсутствуют   |
| 3309        | 770795.12     | 1307433.01 | данные отсутствуют                | данные отсутствуют   |
| 3310        | 770795.32     | 1307430.77 | данные отсутствуют                | данные отсутствуют   |
| 3311        | 770836.84     | 1306939.52 | данные отсутствуют                | данные отсутствуют   |
| 3311        | 770836.84     | 1306939.52 | данные отсутствуют                | данные отсутствуют   |

|                               |         |                   |
|-------------------------------|---------|-------------------|
| Государственный регистратор   |         | ФГИС ЕГРН         |
| полное наименование должности | подпись | инициалы, фамилия |

М.П.



Выписка из Единого государственного реестра недвижимости об объекте недвижимости  
Сведения о частях земельного участка

| Земельный участок               |               |   |  |  |
|---------------------------------|---------------|---|--|--|
| (вид объекта недвижимости)      |               |   |  |  |
| Лист № _____ Раздела <b>4.2</b> |               | Всего листов раздела <b>4.2</b> : _____ |  | Всего разделов: _____  |
| 30.09.2021 № 99/2021/420876982  |               |   |  |  |
| Кадастровый номер:              |               |   | <b>02:17:000000:121(единое землепользование)</b> |  |
| Номер точки                     | Координаты, м |   | Описание закрепления на местности                | Средняя квадратическая погрешность определения координат характерных точек границы части земельного участка, м |
|                                 | X             | Y                                       |  |  |
| 1                               | 2             | 3                                       | 4  | 5  |
| 3312                            | 770836.64     | 1306941.77                              | данные отсутствуют                               | данные отсутствуют   |
| 3313                            | 770834.4      | 1306941.57                              | данные отсутствуют                               | данные отсутствуют   |
| 3314                            | 770834.6      | 1306939.33                              | данные отсутствуют                               | данные отсутствуют   |
| 3315                            | 770738.06     | 1308183.9                               | данные отсутствуют                               | данные отсутствуют   |
| 3315                            | 770738.06     | 1308183.9                               | данные отсутствуют                               | данные отсутствуют   |
| 3316                            | 770737.87     | 1308186.14                              | данные отсутствуют                               | данные отсутствуют   |
| 3317                            | 770735.63     | 1308185.95                              | данные отсутствуют                               | данные отсутствуют   |
| 3318                            | 770735.82     | 1308183.71                              | данные отсутствуют                               | данные отсутствуют   |
| 3319                            | 770728.73     | 1308301.61                              | данные отсутствуют                               | данные отсутствуют   |
| 3319                            | 770728.73     | 1308301.61                              | данные отсутствуют                               | данные отсутствуют   |
| 3320                            | 770728.54     | 1308303.85                              | данные отсутствуют                               | данные отсутствуют   |
| 3321                            | 770726.3      | 1308303.65                              | данные отсутствуют                               | данные отсутствуют   |
| 3322                            | 770726.49     | 1308301.41                              | данные отсутствуют                               | данные отсутствуют   |
| 3323                            | 770827.08     | 1307062.42                              | данные отсутствуют                               | данные отсутствуют   |
| 3323                            | 770827.08     | 1307062.42                              | данные отсутствуют                               | данные отсутствуют   |
| 3324                            | 770826.89     | 1307064.67                              | данные отсутствуют                               | данные отсутствуют   |
| 3325                            | 770824.65     | 1307064.47                              | данные отсутствуют                               | данные отсутствуют   |
| Государственный регистратор     |               |   |  | ФГИС ЕГРН  |
| полное наименование должности   |               |   | подпись  | инициалы, фамилия  |

М.П.

Раздел 4.2

Выписка из Единого государственного реестра недвижимости об объекте недвижимости  
Сведения о частях земельного участка

| Земельный участок               |               |   |  |  |
|---------------------------------|---------------|---|--|--|
| (вид объекта недвижимости)      |               |   |  |  |
| Лист № _____ Раздела <b>4.2</b> |               | Всего листов раздела <b>4.2</b> : _____ |  | Всего разделов: _____  |
| 30.09.2021 № 99/2021/420876982  |               |   |  |  |
| Кадастровый номер:              |               |   | <b>02:17:000000:121(единое землепользование)</b> |  |
| Номер точки                     | Координаты, м |   | Описание закрепления на местности                | Средняя квадратическая погрешность определения координат характерных точек границы части земельного участка, м |
|                                 | X             | Y                                       |  |  |
| 1                               | 2             | 3                                       | 4  | 5  |
| 3326                            | 770824.84     | 1307062.23                              | данные отсутствуют                               | данные отсутствуют   |
| 3327                            | 770767.44     | 1307814.65                              | данные отсутствуют                               | данные отсутствуют   |
| 3327                            | 770767.44     | 1307814.65                              | данные отсутствуют                               | данные отсутствуют   |
| 3328                            | 770767.25     | 1307816.89                              | данные отсутствуют                               | данные отсутствуют   |
| 3329                            | 770765.01     | 1307816.7                               | данные отсутствуют                               | данные отсутствуют   |
| 3330                            | 770765.2      | 1307814.46                              | данные отсутствуют                               | данные отсутствуют   |
| 3339                            | 770688.7      | 1308796.27                              | данные отсутствуют                               | данные отсутствуют   |
| 3339                            | 770688.7      | 1308796.27                              | данные отсутствуют                               | данные отсутствуют   |
| 3340                            | 770688.5      | 1308798.51                              | данные отсутствуют                               | данные отсутствуют   |
| 3341                            | 770686.26     | 1308798.31                              | данные отсутствуют                               | данные отсутствуют   |
| 3342                            | 770686.45     | 1308796.07                              | данные отсутствуют                               | данные отсутствуют   |
| 3343                            | 770698.92     | 1308670.79                              | данные отсутствуют                               | данные отсутствуют   |
| 3343                            | 770698.92     | 1308670.79                              | данные отсутствуют                               | данные отсутствуют   |
| 3344                            | 770698.72     | 1308673.03                              | данные отсутствуют                               | данные отсутствуют   |
| 3345                            | 770696.48     | 1308672.83                              | данные отсутствуют                               | данные отсутствуют   |
| 3346                            | 770696.67     | 1308670.59                              | данные отсутствуют                               | данные отсутствуют   |
| 3347                            | 770709.03     | 1308546.36                              | данные отсутствуют                               | данные отсутствуют   |
| Государственный регистратор     |               |   |  | ФГИС ЕГРН  |
| полное наименование должности   |               |   | подпись  | инициалы, фамилия  |

М.П.

Выписка из Единого государственного реестра недвижимости об объекте недвижимости

## Сведения о частях земельного участка

| Земельный участок               |               |   |  |  |
|---------------------------------|---------------|---|--|--|
| (вид объекта недвижимости)      |               |   |  |  |
| Лист № _____ Раздела <b>4.2</b> |               | Всего листов раздела <b>4.2</b> : _____ |  | Всего разделов: _____  |
| 30.09.2021 № 99/2021/420876982  |               |   |  |  |
| Кадастровый номер:              |               |   | <b>02:17:000000:121(единое землепользование)</b> |  |
| Номер точки                     | Координаты, м |   | Описание закрепления на местности                | Средняя квадратическая погрешность определения координат характерных точек границы части земельного участка, м |
|                                 | X             | Y                                       |  |  |
| 1                               | 2             | 3                                       | 4  | 5  |
| 3347                            | 770709.03     | 1308546.36                              | данные отсутствуют                               | данные отсутствуют   |
| 3348                            | 770708.83     | 1308548.6                               | данные отсутствуют                               | данные отсутствуют   |
| 3349                            | 770706.59     | 1308548.41                              | данные отсутствуют                               | данные отсутствуют   |
| 3350                            | 770706.79     | 1308546.17                              | данные отсутствуют                               | данные отсутствуют   |
| 3351                            | 771021.76     | 1309075.85                              | данные отсутствуют                               | данные отсутствуют   |
| 3351                            | 771021.76     | 1309075.85                              | данные отсутствуют                               | данные отсутствуют   |
| 3352                            | 771020.81     | 1309077.89                              | данные отсутствуют                               | данные отсутствуют   |
| 3353                            | 771018.77     | 1309076.94                              | данные отсутствуют                               | данные отсутствуют   |
| 3354                            | 771019.71     | 1309074.9                               | данные отсутствуют                               | данные отсутствуют   |
| 3355                            | 770793.62     | 1308972.8                               | данные отсутствуют                               | данные отсутствуют   |
| 3355                            | 770793.62     | 1308972.8                               | данные отсутствуют                               | данные отсутствуют   |
| 3356                            | 770792.68     | 1308974.84                              | данные отсутствуют                               | данные отсутствуют   |
| 3357                            | 770790.63     | 1308973.89                              | данные отсутствуют                               | данные отсутствуют   |
| 3358                            | 770791.58     | 1308971.85                              | данные отсутствуют                               | данные отсутствуют   |
| 3359                            | 771135.85     | 1309127.5                               | данные отсутствуют                               | данные отсутствуют   |
| 3359                            | 771135.85     | 1309127.5                               | данные отсутствуют                               | данные отсутствуют   |
| 3360                            | 771134.9      | 1309129.54                              | данные отсутствуют                               | данные отсутствуют   |
| Государственный регистратор     |               |   |  | ФГИС ЕГРН  |
| полное наименование должности   |               |   | подпись  | инициалы, фамилия  |

М.П.

Раздел 4.2

Выписка из Единого государственного реестра недвижимости об объекте недвижимости

## Сведения о частях земельного участка

| Земельный участок               |               |   |  |  |
|---------------------------------|---------------|---|--|--|
| (вид объекта недвижимости)      |               |   |  |  |
| Лист № _____ Раздела <b>4.2</b> |               | Всего листов раздела <b>4.2</b> : _____ |  | Всего разделов: _____  |
| 30.09.2021 № 99/2021/420876982  |               |   |  |  |
| Кадастровый номер:              |               |   | <b>02:17:000000:121(единое землепользование)</b> |  |
| Номер точки                     | Координаты, м |   | Описание закрепления на местности                | Средняя квадратическая погрешность определения координат характерных точек границы части земельного участка, м |
|                                 | X             | Y                                       |  |  |
| 1                               | 2             | 3                                       | 4  | 5  |
| 3361                            | 771132.86     | 1309128.59                              | данные отсутствуют                               | данные отсутствуют   |
| 3362                            | 771133.81     | 1309126.55                              | данные отсутствуют                               | данные отсутствуют   |
| 3363                            | 771250.59     | 1309179.45                              | данные отсутствуют                               | данные отсутствуют   |
| 3363                            | 771250.59     | 1309179.45                              | данные отсутствуют                               | данные отсутствуют   |
| 3364                            | 771249.64     | 1309181.49                              | данные отсутствуют                               | данные отсутствуют   |
| 3365                            | 771247.6      | 1309180.54                              | данные отсутствуют                               | данные отсутствуют   |
| 3366                            | 771248.55     | 1309178.5                               | данные отсутствуют                               | данные отсутствуют   |
| 3367                            | 770907.7      | 1309024.34                              | данные отсутствуют                               | данные отсутствуют   |
| 3367                            | 770907.7      | 1309024.34                              | данные отсутствуют                               | данные отсутствуют   |
| 3368                            | 770906.75     | 1309026.38                              | данные отсутствуют                               | данные отсутствуют   |
| 3369                            | 770904.71     | 1309025.43                              | данные отсутствуют                               | данные отсутствуют   |
| 3370                            | 770905.66     | 1309023.39                              | данные отсутствуют                               | данные отсутствуют   |
| 3371                            | 770684.63     | 1308916.05                              | данные отсутствуют                               | данные отсутствуют   |
| 3372                            | 770685.64     | 1308917.77                              | данные отсутствуют                               | данные отсутствуют   |
| 3372                            | 770685.64     | 1308917.77                              | данные отсутствуют                               | данные отсутствуют   |
| 3373                            | 770679.12     | 1308921.61                              | данные отсутствуют                               | данные отсутствуют   |
| 3374                            | 770676.68     | 1308929.63                              | данные отсутствуют                               | данные отсутствуют   |
| Государственный регистратор     |               |   |  | ФГИС ЕГРН  |
| полное наименование должности   |               |   | подпись  | инициалы, фамилия  |

М.П.

Выписка из Единого государственного реестра недвижимости об объекте недвижимости  
Сведения о частях земельного участка

|                                       |                    |  |                      |
|---------------------------------------|--------------------|--|----------------------|
| <b>Земельный участок</b>              |                    |  |                      |
| (вид объекта недвижимости)            |                    |  |                      |
| Лист №                                | Раздела <b>4.2</b> | Всего листов раздела <b>4.2</b> : ____           | Всего разделов: ____ |
| Всего листов выписки: ____            |                    |  |                      |
| <b>30.09.2021 № 99/2021/420876982</b> |                    |  |                      |
| Кадастровый номер:                    |                    | <b>02:17:000000:121(единое землепользование)</b> |                      |

| Номер точки                   | Координаты, м |            | Описание закрепления на местности | Средняя квадратическая погрешность определения координат характерных точек границы части земельного участка, м |
|-------------------------------|---------------|------------|-----------------------------------|--|
|                               | X             | Y          |                                   |  |
| 1                             | 2             | 3          | 4                                 | 5  |
| 3375                          | 770674.36     | 1308928.79 | данные отсутствуют                | данные отсутствуют   |
| 3376                          | 770676.9      | 1308921.58 | данные отсутствуют                | данные отсутствуют   |
| 3378                          | 770669.69     | 1308917.1  | данные отсутствуют                | данные отсутствуют   |
| 3379                          | 770678.08     | 1308919.84 | данные отсутствуют                | данные отсутствуют   |
| 3380                          | 771364.53     | 1309231.12 | данные отсутствуют                | данные отсутствуют   |
| 3380                          | 771364.53     | 1309231.12 | данные отсутствуют                | данные отсутствуют   |
| 3381                          | 771363.59     | 1309233.16 | данные отсутствуют                | данные отсутствуют   |
| 3382                          | 771361.54     | 1309232.21 | данные отсутствуют                | данные отсутствуют   |
| 3383                          | 771362.49     | 1309230.17 | данные отсутствуют                | данные отсутствуют   |
| 3384                          | 772560.91     | 1309773.22 | данные отсутствуют                | данные отсутствуют   |
| 3384                          | 772560.91     | 1309773.22 | данные отсутствуют                | данные отсутствуют   |
| 3385                          | 772559.97     | 1309775.26 | данные отсутствуют                | данные отсутствуют   |
| 3386                          | 772557.93     | 1309774.31 | данные отсутствуют                | данные отсутствуют   |
| 3387                          | 772558.87     | 1309772.27 | данные отсутствуют                | данные отсутствуют   |
| 3388                          | 773390.97     | 1310444.88 | данные отсутствуют                | данные отсутствуют   |
| 3389                          | 773389.23     | 1310446.31 | данные отсутствуют                | данные отсутствуют   |
| 3390                          | 773387.8      | 1310444.56 | данные отсутствуют                | данные отсутствуют   |
| Государственный регистратор   |               |            |                                   | ФГИС ЕГРН  |
| полное наименование должности |               | подпись    |                                   | инициалы, фамилия  |

М.П.

Выписка из Единого государственного реестра недвижимости об объекте недвижимости  
Сведения о частях земельного участка

|                                       |                    |  |                      |
|---------------------------------------|--------------------|--|----------------------|
| <b>Земельный участок</b>              |                    |  |                      |
| (вид объекта недвижимости)            |                    |  |                      |
| Лист №                                | Раздела <b>4.2</b> | Всего листов раздела <b>4.2</b> : ____           | Всего разделов: ____ |
| Всего листов выписки: ____            |                    |  |                      |
| <b>30.09.2021 № 99/2021/420876982</b> |                    |  |                      |
| Кадастровый номер:                    |                    | <b>02:17:000000:121(единое землепользование)</b> |                      |

| Номер точки                   | Координаты, м |            | Описание закрепления на местности | Средняя квадратическая погрешность определения координат характерных точек границы части земельного участка, м |
|-------------------------------|---------------|------------|-----------------------------------|--|
|                               | X             | Y          |                                   |  |
| 1                             | 2             | 3          | 4                                 | 5  |
| 3391                          | 773389.55     | 1310443.14 | данные отсутствуют                | данные отсутствуют   |
| 3391                          | 773389.55     | 1310443.14 | данные отсутствуют                | данные отсутствуют   |
| 3392                          | 773301.13     | 1310335.93 | данные отсутствуют                | данные отсутствуют   |
| 3393                          | 773299.39     | 1310337.35 | данные отсутствуют                | данные отсутствуют   |
| 3394                          | 773297.96     | 1310335.61 | данные отсутствуют                | данные отсутствуют   |
| 3395                          | 773299.7      | 1310334.19 | данные отсутствуют                | данные отсутствуют   |
| 3395                          | 773299.7      | 1310334.19 | данные отсутствуют                | данные отсутствуют   |
| 3396                          | 773009.47     | 1309970.04 | данные отсутствуют                | данные отсутствуют   |
| 3397                          | 773010.22     | 1309973.19 | данные отсутствуют                | данные отсутствуют   |
| 3398                          | 773009.98     | 1309975.18 | данные отсутствуют                | данные отсутствуют   |
| 3399                          | 773000.67     | 1309974.07 | данные отсутствуют                | данные отсутствуют   |
| 3400                          | 772996.45     | 1309980.21 | данные отсутствуют                | данные отсутствуют   |
| 3401                          | 772994.8      | 1309979.08 | данные отсутствуют                | данные отсутствуют   |
| 3402                          | 772999.04     | 1309972.91 | данные отсутствуют                | данные отсутствуют   |
| 3403                          | 772994.91     | 1309964.45 | данные отсутствуют                | данные отсутствуют   |
| 3404                          | 772996.64     | 1309963.52 | данные отсутствуют                | данные отсутствуют   |
| 3405                          | 772998.87     | 1309962.84 | данные отсутствуют                | данные отсутствуют   |
| Государственный регистратор   |               |            |                                   | ФГИС ЕГРН  |
| полное наименование должности |               | подпись    |                                   | инициалы, фамилия  |

М.П.

Выписка из Единого государственного реестра недвижимости об объекте недвижимости

## Сведения о частях земельного участка

| Земельный участок               |               |   |  |  |
|---------------------------------|---------------|---|--|--|
| (вид объекта недвижимости)      |               |   |  |  |
| Лист № _____ Раздела <b>4.2</b> |               | Всего листов раздела <b>4.2</b> : _____ |  | Всего разделов: _____  |
| 30.09.2021 № 99/2021/420876982  |               |   |  |  |
| Кадастровый номер:              |               |   | <b>02:17:000000:121(единое землепользование)</b> |  |
| Номер точки                     | Координаты, м |   | Описание закрепления на местности                | Средняя квадратическая погрешность определения координат характерных точек границы части земельного участка, м |
|                                 | X             | Y                                       |  |  |
| 1                               | 2             | 3                                       | 4  | 5  |
| 3405                            | 772998.87     | 1309962.84                              | данные отсутствуют                               | данные отсутствуют   |
| 3406                            | 773000.95     | 1309971.83                              | данные отсутствуют                               | данные отсутствуют   |
| 3407                            | 773555.87     | 1310645.16                              | данные отсутствуют                               | данные отсутствуют   |
| 3407                            | 773555.87     | 1310645.16                              | данные отсутствуют                               | данные отсутствуют   |
| 3408                            | 773557.29     | 1310646.9                               | данные отсутствуют                               | данные отсутствуют   |
| 3409                            | 773555.55     | 1310648.33                              | данные отсутствуют                               | данные отсутствуют   |
| 3410                            | 773554.13     | 1310646.58                              | данные отсутствуют                               | данные отсутствуют   |
| 3411                            | 773635.22     | 1310741.54                              | данные отсутствуют                               | данные отсутствуют   |
| 3411                            | 773635.22     | 1310741.54                              | данные отсутствуют                               | данные отсутствуют   |
| 3412                            | 773636.64     | 1310743.28                              | данные отсутствуют                               | данные отсутствуют   |
| 3413                            | 773634.9      | 1310744.71                              | данные отсутствуют                               | данные отсутствуют   |
| 3414                            | 773633.48     | 1310742.96                              | данные отсутствуют                               | данные отсутствуют   |
| 3415                            | 772792.5      | 1309877.84                              | данные отсутствуют                               | данные отсутствуют   |
| 3415                            | 772792.5      | 1309877.84                              | данные отсутствуют                               | данные отсутствуют   |
| 3416                            | 772791.55     | 1309879.88                              | данные отсутствуют                               | данные отсутствуют   |
| 3417                            | 772789.51     | 1309878.93                              | данные отсутствуют                               | данные отсутствуют   |
| 3418                            | 772790.46     | 1309876.89                              | данные отсутствуют                               | данные отсутствуют   |
| Государственный регистратор     |               |   |  | ФГИС ЕГРН  |
| полное наименование должности   |               |   | подпись  | инициалы, фамилия  |

М.П.

Раздел 4.2

Выписка из Единого государственного реестра недвижимости об объекте недвижимости

## Сведения о частях земельного участка

| Земельный участок               |               |   |  |  |
|---------------------------------|---------------|---|--|--|
| (вид объекта недвижимости)      |               |   |  |  |
| Лист № _____ Раздела <b>4.2</b> |               | Всего листов раздела <b>4.2</b> : _____ |  | Всего разделов: _____  |
| 30.09.2021 № 99/2021/420876982  |               |   |  |  |
| Кадастровый номер:              |               |   | <b>02:17:000000:121(единое землепользование)</b> |  |
| Номер точки                     | Координаты, м |   | Описание закрепления на местности                | Средняя квадратическая погрешность определения координат характерных точек границы части земельного участка, м |
|                                 | X             | Y                                       |  |  |
| 1                               | 2             | 3                                       | 4  | 5  |
| 3419                            | 772337.86     | 1309672.09                              | данные отсутствуют                               | данные отсутствуют   |
| 3419                            | 772337.86     | 1309672.09                              | данные отсутствуют                               | данные отсутствуют   |
| 3420                            | 772336.91     | 1309674.13                              | данные отсутствуют                               | данные отсутствуют   |
| 3421                            | 772334.87     | 1309673.18                              | данные отсутствуют                               | данные отсутствуют   |
| 3422                            | 772335.82     | 1309671.14                              | данные отсутствуют                               | данные отсутствуют   |
| 3423                            | 772674.36     | 1309824.54                              | данные отсутствуют                               | данные отсутствуют   |
| 3423                            | 772674.36     | 1309824.54                              | данные отсутствуют                               | данные отсутствуют   |
| 3424                            | 772673.41     | 1309826.58                              | данные отсутствуют                               | данные отсутствуют   |
| 3425                            | 772671.37     | 1309825.64                              | данные отсутствуют                               | данные отсутствуют   |
| 3426                            | 772672.32     | 1309823.6                               | данные отсутствуют                               | данные отсутствуют   |
| 3427                            | 773088.12     | 1310077.67                              | данные отсутствуют                               | данные отсутствуют   |
| 3427                            | 773088.12     | 1310077.67                              | данные отсутствуют                               | данные отсутствуют   |
| 3428                            | 773089.55     | 1310079.41                              | данные отсутствуют                               | данные отсутствуют   |
| 3429                            | 773087.8      | 1310080.84                              | данные отсутствуют                               | данные отсутствуют   |
| 3430                            | 773086.38     | 1310079.09                              | данные отсутствуют                               | данные отсутствуют   |
| 3431                            | 773138.61     | 1310138.79                              | данные отсутствуют                               | данные отсутствуют   |
| 3431                            | 773138.61     | 1310138.79                              | данные отсутствуют                               | данные отсутствуют   |
| Государственный регистратор     |               |   |  | ФГИС ЕГРН  |
| полное наименование должности   |               |   | подпись  | инициалы, фамилия  |

М.П.

Выписка из Единого государственного реестра недвижимости об объекте недвижимости  
Сведения о частях земельного участка

| Земельный участок               |               |   |  |  |
|---------------------------------|---------------|---|--|--|
| (вид объекта недвижимости)      |               |   |  |  |
| Лист № _____ Раздела <b>4.2</b> |               | Всего листов раздела <b>4.2</b> : _____ |  | Всего разделов: _____  |
| 30.09.2021 № 99/2021/420876982  |               |   |  |  |
| Кадастровый номер:              |               |   | <b>02:17:000000:121(единое землепользование)</b> |  |
| Номер точки                     | Координаты, м |   | Описание закрепления на местности                | Средняя квадратическая погрешность определения координат характерных точек границы части земельного участка, м |
|                                 | X             | Y                                       |  |  |
| 1                               | 2             | 3                                       | 4  | 5  |
| 3432                            | 773140.04     | 1310140.53                              | данные отсутствуют                               | данные отсутствуют   |
| 3433                            | 773138.29     | 1310141.95                              | данные отсутствуют                               | данные отсутствуют   |
| 3434                            | 773136.87     | 1310140.21                              | данные отсутствуют                               | данные отсутствуют   |
| 3435                            | 772898.6      | 1309925.67                              | данные отсутствуют                               | данные отсутствуют   |
| 3435                            | 772898.6      | 1309925.67                              | данные отсутствуют                               | данные отсутствуют   |
| 3436                            | 772897.65     | 1309927.71                              | данные отсутствуют                               | данные отсутствуют   |
| 3437                            | 772895.61     | 1309926.76                              | данные отсутствуют                               | данные отсутствуют   |
| 3438                            | 772896.56     | 1309924.72                              | данные отсутствуют                               | данные отсутствуют   |
| 3439                            | 772451.47     | 1309723.64                              | данные отсутствуют                               | данные отсутствуют   |
| 3439                            | 772451.47     | 1309723.64                              | данные отсутствуют                               | данные отсутствуют   |
| 3440                            | 772450.53     | 1309725.68                              | данные отсутствуют                               | данные отсутствуют   |
| 3441                            | 772448.49     | 1309724.73                              | данные отсутствуют                               | данные отсутствуют   |
| 3442                            | 772449.43     | 1309722.69                              | данные отсутствуют                               | данные отсутствуют   |
| 3443                            | 773467.55     | 1310537.89                              | данные отсутствуют                               | данные отсутствуют   |
| 3443                            | 773467.55     | 1310537.89                              | данные отсутствуют                               | данные отсутствуют   |
| 3444                            | 773468.98     | 1310539.63                              | данные отсутствуют                               | данные отсутствуют   |
| 3445                            | 773467.23     | 1310541.05                              | данные отсутствуют                               | данные отсутствуют   |
| Государственный регистратор     |               |   |  | ФГИС ЕГРН  |
| полное наименование должности   |               |   | подпись  | инициалы, фамилия  |

М.П.

Раздел 4.2

Выписка из Единого государственного реестра недвижимости об объекте недвижимости  
Сведения о частях земельного участка

| Земельный участок               |               |   |  |  |
|---------------------------------|---------------|---|--|--|
| (вид объекта недвижимости)      |               |   |  |  |
| Лист № _____ Раздела <b>4.2</b> |               | Всего листов раздела <b>4.2</b> : _____ |  | Всего разделов: _____  |
| 30.09.2021 № 99/2021/420876982  |               |   |  |  |
| Кадастровый номер:              |               |   | <b>02:17:000000:121(единое землепользование)</b> |  |
| Номер точки                     | Координаты, м |   | Описание закрепления на местности                | Средняя квадратическая погрешность определения координат характерных точек границы части земельного участка, м |
|                                 | X             | Y                                       |  |  |
| 1                               | 2             | 3                                       | 4  | 5  |
| 3446                            | 773465.81     | 1310539.31                              | данные отсутствуют                               | данные отсутствуют   |
| 3447                            | 773218.35     | 1310235.51                              | данные отсутствуют                               | данные отсутствуют   |
| 3447                            | 773218.35     | 1310235.51                              | данные отсутствуют                               | данные отсутствуют   |
| 3448                            | 773219.78     | 1310237.25                              | данные отсутствуют                               | данные отсутствуют   |
| 3449                            | 773218.03     | 1310238.68                              | данные отсутствуют                               | данные отсутствуют   |
| 3450                            | 773216.61     | 1310236.93                              | данные отсутствуют                               | данные отсутствуют   |
| 3451                            | 771478.27     | 1309282.67                              | данные отсутствуют                               | данные отсутствуют   |
| 3451                            | 771478.27     | 1309282.67                              | данные отсутствуют                               | данные отсутствуют   |
| 3452                            | 771477.32     | 1309284.71                              | данные отсутствуют                               | данные отсутствуют   |
| 3453                            | 771475.28     | 1309283.76                              | данные отсутствуют                               | данные отсутствуют   |
| 3454                            | 771476.23     | 1309281.72                              | данные отсутствуют                               | данные отсутствуют   |
| 3455                            | 771703.75     | 1309384.74                              | данные отсутствуют                               | данные отсутствуют   |
| 3456                            | 771705.79     | 1309385.69                              | данные отсутствуют                               | данные отсутствуют   |
| 3456                            | 771705.79     | 1309385.69                              | данные отсутствуют                               | данные отсутствуют   |
| 3457                            | 771704.84     | 1309387.73                              | данные отсутствуют                               | данные отсутствуют   |
| 3458                            | 771702.8      | 1309386.78                              | данные отсутствуют                               | данные отсутствуют   |
| 3459                            | 771819.33     | 1309437.05                              | данные отсутствуют                               | данные отсутствуют   |
| Государственный регистратор     |               |   |  | ФГИС ЕГРН  |
| полное наименование должности   |               |   | подпись  | инициалы, фамилия  |

М.П.

## Сведения о частях земельного участка

| Земельный участок               |               |   |  |  |
|---------------------------------|---------------|---|--|--|
| (вид объекта недвижимости)      |               |   |  |  |
| Лист № _____ Раздела <b>4.2</b> |               | Всего листов раздела <b>4.2</b> : _____ |  | Всего разделов: _____  |
| 30.09.2021 № 99/2021/420876982  |               |   |  |  |
| Кадастровый номер:              |               |   | <b>02:17:000000:121(единое землепользование)</b> |  |
| Номер точки                     | Координаты, м |   | Описание закрепления на местности                | Средняя квадратическая погрешность определения координат характерных точек границы части земельного участка, м |
|                                 | X             | Y                                       |  |  |
| 1                               | 2             | 3                                       | 4  | 5  |
| 3459                            | 771819.33     | 1309437.05                              | данные отсутствуют                               | данные отсутствуют   |
| 3460                            | 771818.38     | 1309439.09                              | данные отсутствуют                               | данные отсутствуют   |
| 3461                            | 771816.34     | 1309438.14                              | данные отсутствуют                               | данные отсутствуют   |
| 3462                            | 771817.29     | 1309436.1                               | данные отсутствуют                               | данные отсутствуют   |
| 3463                            | 771591.75     | 1309334.11                              | данные отсутствуют                               | данные отсутствуют   |
| 3463                            | 771591.75     | 1309334.11                              | данные отсутствуют                               | данные отсутствуют   |
| 3464                            | 771590.8      | 1309336.15                              | данные отсутствуют                               | данные отсутствуют   |
| 3465                            | 771588.76     | 1309335.21                              | данные отсутствуют                               | данные отсутствуют   |
| 3466                            | 771589.71     | 1309333.16                              | данные отсутствуют                               | данные отсутствуют   |
| 3467                            | 773715.35     | 1310838.55                              | данные отсутствуют                               | данные отсутствуют   |
| 3468                            | 773713.61     | 1310839.97                              | данные отсутствуют                               | данные отсутствуют   |
| 3469                            | 773712.19     | 1310838.23                              | данные отсутствуют                               | данные отсутствуют   |
| 3470                            | 773713.93     | 1310836.81                              | данные отсутствуют                               | данные отсутствуют   |
| 3470                            | 773713.93     | 1310836.81                              | данные отсутствуют                               | данные отсутствуют   |
| 3471                            | 774587.29     | 1311117.83                              | данные отсутствуют                               | данные отсутствуют   |
| 3471                            | 774587.29     | 1311117.83                              | данные отсутствуют                               | данные отсутствуют   |
| 3472                            | 774586.81     | 1311120.02                              | данные отсутствуют                               | данные отсутствуют   |
| Государственный регистратор     |               |   |  | ФГИС ЕГРН  |
| полное наименование должности   |               |   | подпись  | инициалы, фамилия  |

М.П.

Раздел 4.2

Выписка из Единого государственного реестра недвижимости об объекте недвижимости

## Сведения о частях земельного участка

| Земельный участок               |               |   |  |  |
|---------------------------------|---------------|---|--|--|
| (вид объекта недвижимости)      |               |   |  |  |
| Лист № _____ Раздела <b>4.2</b> |               | Всего листов раздела <b>4.2</b> : _____ |  | Всего разделов: _____  |
| 30.09.2021 № 99/2021/420876982  |               |   |  |  |
| Кадастровый номер:              |               |   | <b>02:17:000000:121(единое землепользование)</b> |  |
| Номер точки                     | Координаты, м |   | Описание закрепления на местности                | Средняя квадратическая погрешность определения координат характерных точек границы части земельного участка, м |
|                                 | X             | Y                                       |  |  |
| 1                               | 2             | 3                                       | 4  | 5  |
| 3473                            | 774584.61     | 1311119.54                              | данные отсутствуют                               | данные отсутствуют   |
| 3474                            | 774585.09     | 1311117.34                              | данные отсутствуют                               | данные отсутствуют   |
| 3475                            | 773924.23     | 1310970.7                               | данные отсутствуют                               | данные отсутствуют   |
| 3475                            | 773924.23     | 1310970.7                               | данные отсутствуют                               | данные отсутствуют   |
| 3476                            | 773923.74     | 1310972.9                               | данные отсутствуют                               | данные отсутствуют   |
| 3477                            | 773921.55     | 1310972.41                              | данные отсутствуют                               | данные отсутствуют   |
| 3478                            | 773922.03     | 1310970.22                              | данные отсутствуют                               | данные отсутствуют   |
| 3479                            | 774896.95     | 1311186.42                              | данные отсутствуют                               | данные отсутствуют   |
| 3479                            | 774896.95     | 1311186.42                              | данные отсутствуют                               | данные отсутствуют   |
| 3480                            | 774896.46     | 1311188.61                              | данные отсутствуют                               | данные отсутствуют   |
| 3481                            | 774894.27     | 1311188.13                              | данные отсутствуют                               | данные отсутствуют   |
| 3482                            | 774894.75     | 1311185.93                              | данные отсутствуют                               | данные отсутствуют   |
| 3483                            | 774700.57     | 1311142.89                              | данные отсутствуют                               | данные отсутствуют   |
| 3483                            | 774700.57     | 1311142.89                              | данные отсутствуют                               | данные отсутствуют   |
| 3484                            | 774700.08     | 1311145.09                              | данные отсутствуют                               | данные отсутствуют   |
| 3485                            | 774697.88     | 1311144.6                               | данные отсутствуют                               | данные отсутствуют   |
| 3486                            | 774698.37     | 1311142.4                               | данные отсутствуют                               | данные отсутствуют   |
| Государственный регистратор     |               |   |  | ФГИС ЕГРН  |
| полное наименование должности   |               |   | подпись  | инициалы, фамилия  |

М.П.

Выписка из Единого государственного реестра недвижимости об объекте недвижимости  
Сведения о частях земельного участка

| Земельный участок               |               |   |  |  |
|---------------------------------|---------------|---|--|--|
| (вид объекта недвижимости)      |               |   |  |  |
| Лист № _____ Раздела <b>4.2</b> |               | Всего листов раздела <b>4.2</b> : _____ |  | Всего разделов: _____  |
| 30.09.2021 № 99/2021/420876982  |               |   |  |  |
| Кадастровый номер:              |               |   | <b>02:17:000000:121(единое землепользование)</b> |  |
| Номер точки                     | Координаты, м |   | Описание закрепления на местности                | Средняя квадратическая погрешность определения координат характерных точек границы части земельного участка, м |
|                                 | X             | Y                                       |  |  |
| 1                               | 2             | 3                                       | 4  | 5  |
| 3491                            | 774154.41     | 1311021.73                              | данные отсутствуют                               | данные отсутствуют   |
| 3491                            | 774154.41     | 1311021.73                              | данные отсутствуют                               | данные отсутствуют   |
| 3492                            | 774153.93     | 1311023.92                              | данные отсутствуют                               | данные отсутствуют   |
| 3493                            | 774151.73     | 1311023.44                              | данные отсутствуют                               | данные отсутствуют   |
| 3494                            | 774152.22     | 1311021.24                              | данные отсутствуют                               | данные отсутствуют   |
| 3495                            | 774047.63     | 1310998.03                              | данные отсутствуют                               | данные отсутствуют   |
| 3495                            | 774047.63     | 1310998.03                              | данные отсутствуют                               | данные отсутствуют   |
| 3496                            | 774047.15     | 1311000.23                              | данные отсутствуют                               | данные отсутствуют   |
| 3497                            | 774044.95     | 1310999.75                              | данные отсутствуют                               | данные отсутствуют   |
| 3498                            | 774045.44     | 1310997.55                              | данные отсутствуют                               | данные отсутствуют   |
| 3499                            | 774276.12     | 1311048.7                               | данные отсутствуют                               | данные отсутствуют   |
| 3499                            | 774276.12     | 1311048.7                               | данные отсутствуют                               | данные отсутствуют   |
| 3500                            | 774275.63     | 1311050.9                               | данные отсутствуют                               | данные отсутствуют   |
| 3501                            | 774273.44     | 1311050.41                              | данные отсутствуют                               | данные отсутствуют   |
| 3502                            | 774273.92     | 1311048.22                              | данные отсутствуют                               | данные отсутствуют   |
| 3507                            | 774387.19     | 1311073.47                              | данные отсутствуют                               | данные отсутствуют   |
| 3507                            | 774387.19     | 1311073.47                              | данные отсутствуют                               | данные отсутствуют   |
| Государственный регистратор     |               |   |  | ФГИС ЕГРН  |
| полное наименование должности   |               |   | подпись  | инициалы, фамилия  |

М.П.

Раздел 4.2

Выписка из Единого государственного реестра недвижимости об объекте недвижимости  
Сведения о частях земельного участка

| Земельный участок               |               |   |  |  |
|---------------------------------|---------------|---|--|--|
| (вид объекта недвижимости)      |               |   |  |  |
| Лист № _____ Раздела <b>4.2</b> |               | Всего листов раздела <b>4.2</b> : _____ |  | Всего разделов: _____  |
| 30.09.2021 № 99/2021/420876982  |               |   |  |  |
| Кадастровый номер:              |               |   | <b>02:17:000000:121(единое землепользование)</b> |  |
| Номер точки                     | Координаты, м |   | Описание закрепления на местности                | Средняя квадратическая погрешность определения координат характерных точек границы части земельного участка, м |
|                                 | X             | Y                                       |  |  |
| 1                               | 2             | 3                                       | 4  | 5  |
| 3508                            | 774386.83     | 1311075.44                              | данные отсутствуют                               | данные отсутствуют   |
| 3509                            | 774376.12     | 1311073.47                              | данные отсутствуют                               | данные отсутствуют   |
| 3510                            | 774376.48     | 1311071.51                              | данные отсутствуют                               | данные отсутствуют   |
| 3511                            | 774491.76     | 1311096.64                              | данные отсутствуют                               | данные отсутствуют   |
| 3512                            | 774493.96     | 1311097.13                              | данные отсутствуют                               | данные отсутствуют   |
| 3512                            | 774493.96     | 1311097.13                              | данные отсутствуют                               | данные отсутствуют   |
| 3513                            | 774493.48     | 1311099.32                              | данные отсутствуют                               | данные отсутствуют   |
| 3514                            | 774491.28     | 1311098.84                              | данные отсутствуют                               | данные отсутствуют   |
| 3515                            | 773806.95     | 1310938.46                              | данные отсутствуют                               | данные отсутствуют   |
| 3515                            | 773806.95     | 1310938.46                              | данные отсутствуют                               | данные отсутствуют   |
| 3516                            | 773802.38     | 1310944.15                              | данные отсутствуют                               | данные отсутствуют   |
| 3517                            | 773806.52     | 1310952.4                               | данные отсутствуют                               | данные отсутствуют   |
| 3518                            | 773804.32     | 1310953.57                              | данные отсутствуют                               | данные отсутствуют   |
| 3520                            | 773800.43     | 1310945.16                              | данные отсутствуют                               | данные отсутствуют   |
| 3521                            | 773792.19     | 1310946.5                               | данные отсутствуют                               | данные отсутствуют   |
| 3522                            | 773791.87     | 1310944.53                              | данные отсутствуют                               | данные отсутствуют   |
| 3523                            | 773793.22     | 1310943.7                               | данные отсутствуют                               | данные отсутствуют   |
| Государственный регистратор     |               |   |  | ФГИС ЕГРН  |
| полное наименование должности   |               |   | подпись  | инициалы, фамилия  |

М.П.

## Сведения о частях земельного участка

|                                       |                    |  |                       |
|---------------------------------------|--------------------|--|-----------------------|
| <b>Земельный участок</b>              |                    |  |                       |
| (вид объекта недвижимости)            |                    |  |                       |
| Лист №                                | Раздела <b>4.2</b> | Всего листов раздела <b>4.2</b> : _____          | Всего разделов: _____ |
| Всего листов выписки: _____           |                    |  |                       |
| <b>30.09.2021 № 99/2021/420876982</b> |                    |  |                       |
| Кадастровый номер:                    |                    | <b>02:17:000000:121(единое землепользование)</b> |                       |

| Номер точки                   | Координаты, м |            | Описание закрепления на местности | Средняя квадратическая погрешность определения координат характерных точек границы части земельного участка, м |
|-------------------------------|---------------|------------|-----------------------------------|--|
|                               | X             | Y          |                                   |  |
| 1                             | 2             | 3          | 4                                 | 5  |
| 3524                          | 773793.55     | 1310941.73 | данные отсутствуют                | данные отсутствуют   |
| 3525                          | 773800.79     | 1310942.94 | данные отсутствуют                | данные отсутствуют   |
| 3526                          | 773805.39     | 1310937.21 | данные отсутствуют                | данные отсутствуют   |
| 3527                          | 774769.52     | 1311158.27 | данные отсутствуют                | данные отсутствуют   |
| 3527                          | 774769.52     | 1311158.27 | данные отсутствуют                | данные отсутствуют   |
| 3528                          | 774769.04     | 1311160.46 | данные отсутствуют                | данные отсутствуют   |
| 3529                          | 774766.84     | 1311159.98 | данные отсутствуют                | данные отсутствуют   |
| 3530                          | 774767.32     | 1311157.78 | данные отсутствуют                | данные отсутствуют   |
| 3531                          | 772246.95     | 1309630.83 | данные отсутствуют                | данные отсутствуют   |
| 3531                          | 772246.95     | 1309630.83 | данные отсутствуют                | данные отсутствуют   |
| 3533                          | 772243.96     | 1309631.92 | данные отсутствуют                | данные отсутствуют   |
| 3534                          | 772244.91     | 1309629.88 | данные отсутствуют                | данные отсутствуют   |
| 3535                          | 772140.98     | 1309582.7  | данные отсутствуют                | данные отсутствуют   |
| 3536                          | 772143.02     | 1309583.65 | данные отсутствуют                | данные отсутствуют   |
| 3536                          | 772143.02     | 1309583.65 | данные отсутствуют                | данные отсутствуют   |
| 3537                          | 772142.07     | 1309585.69 | данные отсутствуют                | данные отсутствуют   |
| 3538                          | 772140.03     | 1309584.75 | данные отсутствуют                | данные отсутствуют   |
| Государственный регистратор   |               |            |                                   | ФГИС ЕГРН  |
| полное наименование должности |               |            | подпись                           | инициалы, фамилия  |

М.П.

Раздел 4.2

Выписка из Единого государственного реестра недвижимости об объекте недвижимости

## Сведения о частях земельного участка

|                                       |                    |  |                       |
|---------------------------------------|--------------------|--|-----------------------|
| <b>Земельный участок</b>              |                    |  |                       |
| (вид объекта недвижимости)            |                    |  |                       |
| Лист №                                | Раздела <b>4.2</b> | Всего листов раздела <b>4.2</b> : _____          | Всего разделов: _____ |
| Всего листов выписки: _____           |                    |  |                       |
| <b>30.09.2021 № 99/2021/420876982</b> |                    |  |                       |
| Кадастровый номер:                    |                    | <b>02:17:000000:121(единое землепользование)</b> |                       |

| Номер точки                   | Координаты, м |            | Описание закрепления на местности | Средняя квадратическая погрешность определения координат характерных точек границы части земельного участка, м |
|-------------------------------|---------------|------------|-----------------------------------|--|
|                               | X             | Y          |                                   |  |
| 1                             | 2             | 3          | 4                                 | 5  |
| 3539                          | 771933.35     | 1309488.68 | данные отсутствуют                | данные отсутствуют   |
| 3539                          | 771933.35     | 1309488.68 | данные отсутствуют                | данные отсутствуют   |
| 3540                          | 771932.4      | 1309490.72 | данные отсутствуют                | данные отсутствуют   |
| 3541                          | 771930.36     | 1309489.78 | данные отсутствуют                | данные отсутствуют   |
| 3542                          | 771931.31     | 1309487.73 | данные отсутствуют                | данные отсутствуют   |
| 3543                          | 772042.7      | 1309538.22 | данные отсутствуют                | данные отсутствуют   |
| 3543                          | 772042.7      | 1309538.22 | данные отсутствуют                | данные отсутствуют   |
| 3544                          | 772041.76     | 1309540.26 | данные отсутствуют                | данные отсутствуют   |
| 3545                          | 772039.72     | 1309539.32 | данные отсутствуют                | данные отсутствуют   |
| 3546                          | 772040.66     | 1309537.27 | данные отсутствуют                | данные отсутствуют   |
| 3672                          | 774989        | 1311217.86 | данные отсутствуют                | данные отсутствуют   |
| 3716                          | 775191.77     | 1311971.88 | данные отсутствуют                | данные отсутствуют   |
| 3717                          | 775189.14     | 1311965.79 | данные отсутствуют                | данные отсутствуют   |
| 3718                          | 773802.37     | 1310954    | данные отсутствуют                | данные отсутствуют   |
| 3719                          | 772246        | 1309632.87 | данные отсутствуют                | данные отсутствуют   |
| 3720                          | 770669.07     | 1308919    | данные отсутствуют                | данные отсутствуют   |
| 3721                          | 770224        | 1305415.41 | данные отсутствуют                | данные отсутствуют   |
| Государственный регистратор   |               |            |                                   | ФГИС ЕГРН  |
| полное наименование должности |               |            | подпись                           | инициалы, фамилия  |

М.П.



Выписка из Единого государственного реестра недвижимости об объекте недвижимости  
Сведения о частях земельного участка

| Земельный участок               |               |   |  |  |
|---------------------------------|---------------|---|--|--|
| (вид объекта недвижимости)      |               |   |  |  |
| Лист № _____ Раздела <b>4.2</b> |               | Всего листов раздела <b>4.2</b> : _____ |  | Всего разделов: _____  |
| 30.09.2021 № 99/2021/420876982  |               |   |  |  |
| Кадастровый номер:              |               |   | <b>02:17:000000:121(единое землепользование)</b> |  |
| Номер точки                     | Координаты, м |   | Описание закрепления на местности                | Средняя квадратическая погрешность определения координат характерных точек границы части земельного участка, м |
|                                 | X             | Y                                       |  |  |
| 1                               | 2             | 3                                       | 4  | 5  |
| 3721                            | 770224        | 1305415.41                              | данные отсутствуют                               | данные отсутствуют   |
| 3722                            | 766883.59     | 1300768                                 | данные отсутствуют                               | данные отсутствуют   |
| 3723                            | 766237.52     | 1300449                                 | данные отсутствуют                               | данные отсутствуют   |
| 3724                            | 766080        | 1300425.61                              | данные отсутствуют                               | данные отсутствуют   |
| 3725                            | 766069.86     | 1300447.06                              | данные отсутствуют                               | данные отсутствуют   |
| 3726                            | 766067.73     | 1300447.19                              | данные отсутствуют                               | данные отсутствуют   |
| 3727                            | 766075.79     | 1300429                                 | данные отсутствуют                               | данные отсутствуют   |

|                               |         |                   |
|-------------------------------|---------|-------------------|
| Государственный регистратор   |         | ФГИС ЕГРН         |
| полное наименование должности | подпись | инициалы, фамилия |

М.П.

Выписка из Единого государственного реестра недвижимости об объекте недвижимости  
Сведения о частях земельного участка

| Земельный участок   |               |   |  |  |
|---|---------------|---|--|--|
| (вид объекта недвижимости)  |               |   |  |  |
| Лист № _____ Раздела <b>4.2</b>   |               | Всего листов раздела <b>4.2</b> : _____ |  | Всего разделов: _____  |
| 30.09.2021 № 99/2021/420876982  |               |   |  |  |
| Кадастровый номер:  |               |   | <b>02:17:000000:121(единое землепользование)</b> |  |
| Сведения о характерных точках границы части (частей) земельного участка |               |   |  |  |
| Учетный номер части: 11   |               |   |  |  |
| Система координат: МСК-05   |               |   |  |  |
| Зона № _____  |               |   |  |  |
| Номер точки   | Координаты, м |   | Описание закрепления на местности                | Средняя квадратическая погрешность определения координат характерных точек границы части земельного участка, м |
|   | X             | Y                                       |  |  |
| 1   | 2             | 3                                       | 4  | 5  |
| 1   | 780011.72     | 1316076.3                               | данные отсутствуют                               | данные отсутствуют   |
| 1   | 780011.72     | 1316076.3                               | данные отсутствуют                               | данные отсутствуют   |
| 2   | 780012.57     | 1316078.38                              | данные отсутствуют                               | данные отсутствуют   |
| 3   | 780010.49     | 1316079.24                              | данные отсутствуют                               | данные отсутствуют   |
| 4   | 780009.64     | 1316077.15                              | данные отсутствуют                               | данные отсутствуют   |
| 5   | 777034.61     | 1313312.28                              | данные отсутствуют                               | данные отсутствуют   |
| 5   | 777034.61     | 1313312.28                              | данные отсутствуют                               | данные отсутствуют   |
| 6   | 777033.31     | 1313314.12                              | данные отсутствуют                               | данные отсутствуют   |
| 7   | 777031.47     | 1313312.82                              | данные отсутствуют                               | данные отсутствуют   |
| 8   | 777032.77     | 1313310.98                              | данные отсутствуют                               | данные отсутствуют   |
| 9   | 780103.73     | 1316299.93                              | данные отсутствуют                               | данные отсутствуют   |
| 9   | 780103.73     | 1316299.93                              | данные отсутствуют                               | данные отсутствуют   |
| 10  | 780104.58     | 1316302.01                              | данные отсутствуют                               | данные отсутствуют   |
| 11  | 780102.5      | 1316302.86                              | данные отсутствуют                               | данные отсутствуют   |
| 12  | 780101.64     | 1316300.78                              | данные отсутствуют                               | данные отсутствуют   |
| 13  | 779878.79     | 1315639.89                              | данные отсутствуют                               | данные отсутствуют   |

|                               |         |                   |
|-------------------------------|---------|-------------------|
| Государственный регистратор   |         | ФГИС ЕГРН         |
| полное наименование должности | подпись | инициалы, фамилия |

М.П.

## Сведения о частях земельного участка

| Земельный участок               |               |   |   |  |
|---------------------------------|---------------|---|---|--|
| (вид объекта недвижимости)      |               |   |   |  |
| Лист № _____ Раздела <b>4.2</b> |               | Всего листов раздела <b>4.2</b> : _____ |   | Всего разделов: _____  |
| 30.09.2021 № 99/2021/420876982  |               |   |   |  |
| Кадастровый номер:              |               |   | 02:17:000000:121(единое землепользование) |  |
| Номер точки                     | Координаты, м |   | Описание закрепления на местности         | Средняя квадратическая погрешность определения координат характерных точек границы части земельного участка, м |
|                                 | X             | Y                                       |   |  |
| 1                               | 2             | 3                                       | 4   | 5  |
| 14                              | 779880.93     | 1315640.59                              | данные отсутствуют                        | данные отсутствуют   |
| 14                              | 779880.93     | 1315640.59                              | данные отсутствуют                        | данные отсутствуют   |
| 15                              | 779880.23     | 1315642.73                              | данные отсутствуют                        | данные отсутствуют   |
| 16                              | 779878.09     | 1315642.03                              | данные отсутствуют                        | данные отсутствуют   |
| 17                              | 779900.77     | 1315807.24                              | данные отсутствуют                        | данные отсутствуют   |
| 17                              | 779900.77     | 1315807.24                              | данные отсутствуют                        | данные отсутствуют   |
| 18                              | 779901.62     | 1315809.32                              | данные отсутствуют                        | данные отсутствуют   |
| 19                              | 779899.54     | 1315810.17                              | данные отсутствуют                        | данные отсутствуют   |
| 20                              | 779898.69     | 1315808.09                              | данные отсутствуют                        | данные отсутствуют   |
| 21                              | 779877.95     | 1315728.04                              | данные отсутствуют                        | данные отсутствуют   |
| 22                              | 779878.17     | 1315730.03                              | данные отсутствуют                        | данные отсутствуют   |
| 23                              | 779871.84     | 1315730.74                              | данные отсутствуют                        | данные отсутствуют   |
| 24                              | 779868.42     | 1315736.62                              | данные отсутствуют                        | данные отсутствуют   |
| 25                              | 779866.69     | 1315735.61                              | данные отсутствуют                        | данные отсутствуют   |
| 26                              | 779870.04     | 1315729.86                              | данные отсутствуют                        | данные отсутствуют   |
| 27                              | 779865.61     | 1315723.62                              | данные отсутствуют                        | данные отсутствуют   |
| 28                              | 779867.24     | 1315722.46                              | данные отсутствуют                        | данные отсутствуют   |
| Государственный регистратор     |               |   |   | ФГИС ЕГРН  |
| полное наименование должности   |               |   | подпись                                   | инициалы, фамилия  |

М.П.

Раздел 4.2

Выписка из Единого государственного реестра недвижимости об объекте недвижимости

## Сведения о частях земельного участка

| Земельный участок               |               |   |   |  |
|---------------------------------|---------------|---|---|--|
| (вид объекта недвижимости)      |               |   |   |  |
| Лист № _____ Раздела <b>4.2</b> |               | Всего листов раздела <b>4.2</b> : _____ |   | Всего разделов: _____  |
| 30.09.2021 № 99/2021/420876982  |               |   |   |  |
| Кадастровый номер:              |               |   | 02:17:000000:121(единое землепользование) |  |
| Номер точки                     | Координаты, м |   | Описание закрепления на местности         | Средняя квадратическая погрешность определения координат характерных точек границы части земельного участка, м |
|                                 | X             | Y                                       |   |  |
| 1                               | 2             | 3                                       | 4   | 5  |
| 28                              | 779867.24     | 1315722.46                              | данные отсутствуют                        | данные отсутствуют   |
| 29                              | 779871.71     | 1315728.74                              | данные отсутствуют                        | данные отсутствуют   |
| 30                              | 780062.44     | 1316199.6                               | данные отсутствуют                        | данные отсутствуют   |
| 30                              | 780062.44     | 1316199.6                               | данные отсутствуют                        | данные отсутствуют   |
| 31                              | 780063.29     | 1316201.68                              | данные отсутствуют                        | данные отсутствуют   |
| 32                              | 780061.21     | 1316202.54                              | данные отсутствуют                        | данные отсутствуют   |
| 33                              | 780060.36     | 1316200.46                              | данные отсутствуют                        | данные отсутствуют   |
| 34                              | 779972.59     | 1315981.25                              | данные отсутствуют                        | данные отсутствуют   |
| 34                              | 779972.59     | 1315981.25                              | данные отсутствуют                        | данные отсутствуют   |
| 35                              | 779973.45     | 1315983.33                              | данные отсутствуют                        | данные отсутствуют   |
| 36                              | 779971.37     | 1315984.19                              | данные отсутствуют                        | данные отсутствуют   |
| 37                              | 779970.51     | 1315982.11                              | данные отсутствуют                        | данные отсутствуют   |
| 38                              | 779937.67     | 1315896.85                              | данные отсутствуют                        | данные отсутствуют   |
| 39                              | 779935.59     | 1315897.71                              | данные отсутствуют                        | данные отсутствуют   |
| 40                              | 779934.74     | 1315895.63                              | данные отсутствуют                        | данные отсутствуют   |
| 41                              | 779936.82     | 1315894.77                              | данные отсутствуют                        | данные отсутствуют   |
| 41                              | 779936.82     | 1315894.77                              | данные отсутствуют                        | данные отсутствуют   |
| Государственный регистратор     |               |   |   | ФГИС ЕГРН  |
| полное наименование должности   |               |   | подпись                                   | инициалы, фамилия  |

М.П.

Выписка из Единого государственного реестра недвижимости об объекте недвижимости  
Сведения о частях земельного участка

| Земельный участок               |               |   |  |  |
|---------------------------------|---------------|---|--|--|
| (вид объекта недвижимости)      |               |   |  |  |
| Лист № _____ Раздела <b>4.2</b> |               | Всего листов раздела <b>4.2</b> : _____ |  | Всего разделов: _____  |
| 30.09.2021 № 99/2021/420876982  |               |   |  |  |
| Кадастровый номер:              |               |   | <b>02:17:000000:121(единое землепользование)</b> |  |
| Номер точки                     | Координаты, м |   | Описание закрепления на местности                | Средняя квадратическая погрешность определения координат характерных точек границы части земельного участка, м |
|                                 | X             | Y                                       |  |  |
| 1                               | 2             | 3                                       | 4  | 5  |
| 42                              | 777139.83     | 1313379.16                              | данные отсутствуют                               | данные отсутствуют   |
| 42                              | 777139.83     | 1313379.16                              | данные отсутствуют                               | данные отсутствуют   |
| 43                              | 777137.87     | 1313386.94                              | данные отсутствуют                               | данные отсутствуют   |
| 44                              | 777143.63     | 1313392.22                              | данные отсутствуют                               | данные отсутствуют   |
| 45                              | 777142.28     | 1313393.7                               | данные отсутствуют                               | данные отсутствуют   |
| 46                              | 777136.49     | 1313388.39                              | данные отсутствуют                               | данные отсутствуют   |
| 47                              | 777128.65     | 1313390.61                              | данные отсутствуют                               | данные отсутствуют   |
| 48                              | 777128.11     | 1313388.69                              | данные отсутствуют                               | данные отсутствуют   |
| 49                              | 777135.92     | 1313386.47                              | данные отсутствуют                               | данные отсутствуют   |
| 50                              | 777137.89     | 1313378.67                              | данные отсутствуют                               | данные отсутствуют   |
| 319                             | 779413.77     | 1314368.14                              | данные отсутствуют                               | данные отсутствуют   |
| 320                             | 779411.7      | 1314369.03                              | данные отсутствуют                               | данные отсутствуют   |
| 321                             | 779410.81     | 1314366.96                              | данные отсутствуют                               | данные отсутствуют   |
| 322                             | 779412.88     | 1314366.07                              | данные отсутствуют                               | данные отсутствуют   |
| 322                             | 779412.88     | 1314366.07                              | данные отсутствуют                               | данные отсутствуют   |
| 327                             | 779459.24     | 1314473.3                               | данные отсутствуют                               | данные отсутствуют   |
| 328                             | 779457.17     | 1314474.19                              | данные отсутствуют                               | данные отсутствуют   |
| Государственный регистратор     |               |   |  | ФГИС ЕГРН  |
| полное наименование должности   |               |   | подпись  | инициалы, фамилия  |

М.П.

Выписка из Единого государственного реестра недвижимости об объекте недвижимости  
Сведения о частях земельного участка

| Земельный участок               |               |   |  |  |
|---------------------------------|---------------|---|--|--|
| (вид объекта недвижимости)      |               |   |  |  |
| Лист № _____ Раздела <b>4.2</b> |               | Всего листов раздела <b>4.2</b> : _____ |  | Всего разделов: _____  |
| 30.09.2021 № 99/2021/420876982  |               |   |  |  |
| Кадастровый номер:              |               |   | <b>02:17:000000:121(единое землепользование)</b> |  |
| Номер точки                     | Координаты, м |   | Описание закрепления на местности                | Средняя квадратическая погрешность определения координат характерных точек границы части земельного участка, м |
|                                 | X             | Y                                       |  |  |
| 1                               | 2             | 3                                       | 4  | 5  |
| 329                             | 779456.28     | 1314472.12                              | данные отсутствуют                               | данные отсутствуют   |
| 330                             | 779458.35     | 1314471.23                              | данные отсутствуют                               | данные отсутствуют   |
| 330                             | 779458.35     | 1314471.23                              | данные отсутствуют                               | данные отсутствуют   |
| 339                             | 779548.49     | 1314679.65                              | данные отсутствуют                               | данные отсутствуют   |
| 339                             | 779548.49     | 1314679.65                              | данные отсутствуют                               | данные отсутствуют   |
| 340                             | 779549.38     | 1314681.72                              | данные отсутствуют                               | данные отсутствуют   |
| 341                             | 779547.31     | 1314682.61                              | данные отсутствуют                               | данные отсутствуют   |
| 342                             | 779546.42     | 1314680.54                              | данные отсутствуют                               | данные отсутствуют   |
| 347                             | 779364.93     | 1314255.21                              | данные отсутствуют                               | данные отсутствуют   |
| 347                             | 779364.93     | 1314255.21                              | данные отсутствуют                               | данные отсутствуют   |
| 348                             | 779365.82     | 1314257.28                              | данные отсутствуют                               | данные отсутствуют   |
| 349                             | 779363.75     | 1314258.17                              | данные отсутствуют                               | данные отсутствуют   |
| 350                             | 779362.86     | 1314256.1                               | данные отсутствуют                               | данные отсутствуют   |
| 352                             | 779503.89     | 1314576.53                              | данные отсутствуют                               | данные отсутствуют   |
| 353                             | 779501.83     | 1314577.42                              | данные отсутствуют                               | данные отсутствуют   |
| 354                             | 779500.94     | 1314575.35                              | данные отсутствуют                               | данные отсутствуют   |
| 355                             | 775469.33     | 1312184.07                              | данные отсутствуют                               | данные отсутствуют   |
| Государственный регистратор     |               |   |  | ФГИС ЕГРН  |
| полное наименование должности   |               |   | подпись  | инициалы, фамилия  |

М.П.

Выписка из Единого государственного реестра недвижимости об объекте недвижимости

## Сведения о частях земельного участка

| Земельный участок               |               |   |  |  |
|---------------------------------|---------------|---|--|--|
| (вид объекта недвижимости)      |               |   |  |  |
| Лист № _____ Раздела <b>4.2</b> |               | Всего листов раздела <b>4.2</b> : _____ |  | Всего разделов: _____  |
| 30.09.2021 № 99/2021/420876982  |               |   |  |  |
| Кадастровый номер:              |               |   | <b>02:17:000000:121(единое землепользование)</b> |  |
| Номер точки                     | Координаты, м |   | Описание закрепления на местности                | Средняя квадратическая погрешность определения координат характерных точек границы части земельного участка, м |
|                                 | X             | Y                                       |  |  |
| 1                               | 2             | 3                                       | 4  | 5  |
| 356                             | 775471.16     | 1312185.37                              | данные отсутствуют                               | данные отсутствуют   |
| 356                             | 775471.16     | 1312185.37                              | данные отсутствуют                               | данные отсутствуют   |
| 357                             | 775469.87     | 1312187.2                               | данные отсутствуют                               | данные отсутствуют   |
| 358                             | 775468.03     | 1312185.91                              | данные отсутствуют                               | данные отсутствуют   |
| 359                             | 775192.08     | 1311969.73                              | данные отсутствуют                               | данные отсутствуют   |
| 359                             | 775192.08     | 1311969.73                              | данные отсутствуют                               | данные отсутствуют   |
| 360                             | 775199.04     | 1311973.82                              | данные отсутствуют                               | данные отсутствуют   |
| 361                             | 775198.03     | 1311975.54                              | данные отсутствуют                               | данные отсутствуют   |
| 362                             | 775191.35     | 1311971.63                              | данные отсутствуют                               | данные отсутствуют   |
| 364                             | 775185.24     | 1311979.23                              | данные отсутствуют                               | данные отсутствуют   |
| 365                             | 775193.27     | 1311980.49                              | данные отсутствуют                               | данные отсутствуют   |
| 366                             | 775192.96     | 1311982.47                              | данные отсутствуют                               | данные отсутствуют   |
| 367                             | 775184.9      | 1311981.2                               | данные отсутствуют                               | данные отсутствуют   |
| 368                             | 775180.42     | 1311986.29                              | данные отсутствуют                               | данные отсутствуют   |
| 377                             | 775842.04     | 1312452.94                              | данные отсутствуют                               | данные отсутствуют   |
| 378                             | 775843.87     | 1312454.24                              | данные отсутствуют                               | данные отсутствуют   |
| 378                             | 775843.87     | 1312454.24                              | данные отсутствуют                               | данные отсутствуют   |
| Государственный регистратор     |               |   |  | ФГИС ЕГРН  |
| полное наименование должности   |               |   | подпись  | инициалы, фамилия  |

М.П.

Раздел 4.2

Выписка из Единого государственного реестра недвижимости об объекте недвижимости

## Сведения о частях земельного участка

| Земельный участок               |               |   |  |  |
|---------------------------------|---------------|---|--|--|
| (вид объекта недвижимости)      |               |   |  |  |
| Лист № _____ Раздела <b>4.2</b> |               | Всего листов раздела <b>4.2</b> : _____ |  | Всего разделов: _____  |
| 30.09.2021 № 99/2021/420876982  |               |   |  |  |
| Кадастровый номер:              |               |   | <b>02:17:000000:121(единое землепользование)</b> |  |
| Номер точки                     | Координаты, м |   | Описание закрепления на местности                | Средняя квадратическая погрешность определения координат характерных точек границы части земельного участка, м |
|                                 | X             | Y                                       |  |  |
| 1                               | 2             | 3                                       | 4  | 5  |
| 379                             | 775842.57     | 1312456.07                              | данные отсутствуют                               | данные отсутствуют   |
| 380                             | 775840.74     | 1312454.77                              | данные отсутствуют                               | данные отсутствуют   |
| 381                             | 777855.79     | 1313513.42                              | данные отсутствуют                               | данные отсутствуют   |
| 382                             | 777857.99     | 1313513.91                              | данные отсутствуют                               | данные отсутствуют   |
| 382                             | 777857.99     | 1313513.91                              | данные отсутствуют                               | данные отсутствуют   |
| 383                             | 777857.5      | 1313516.1                               | данные отсутствуют                               | данные отсутствуют   |
| 384                             | 777855.3      | 1313515.62                              | данные отсутствуют                               | данные отсутствуют   |
| 385                             | 775324.65     | 1312079.57                              | данные отсутствуют                               | данные отсутствуют   |
| 385                             | 775324.65     | 1312079.57                              | данные отсутствуют                               | данные отсутствуют   |
| 386                             | 775323.35     | 1312081.41                              | данные отсутствуют                               | данные отсутствуют   |
| 387                             | 775321.51     | 1312080.11                              | данные отсутствуют                               | данные отсутствуют   |
| 388                             | 775322.81     | 1312078.27                              | данные отсутствуют                               | данные отсутствуют   |
| 389                             | 777237.92     | 1313355.31                              | данные отсутствуют                               | данные отсутствуют   |
| 389                             | 777237.92     | 1313355.31                              | данные отсутствуют                               | данные отсутствуют   |
| 390                             | 777239.88     | 1313371.23                              | данные отсутствуют                               | данные отсутствуют   |
| 391                             | 777237.89     | 1313371.47                              | данные отсутствуют                               | данные отсутствуют   |
| 392                             | 777235.94     | 1313355.56                              | данные отсутствуют                               | данные отсутствуют   |
| Государственный регистратор     |               |   |  | ФГИС ЕГРН  |
| полное наименование должности   |               |   | подпись  | инициалы, фамилия  |

М.П.

Выписка из Единого государственного реестра недвижимости об объекте недвижимости  
Сведения о частях земельного участка

| Земельный участок               |               |   |  |  |
|---------------------------------|---------------|---|--|--|
| (вид объекта недвижимости)      |               |   |  |  |
| Лист № _____ Раздела <b>4.2</b> |               | Всего листов раздела <b>4.2</b> : _____ |  | Всего разделов: _____  |
| 30.09.2021 № 99/2021/420876982  |               |   |  |  |
| Кадастровый номер:              |               |   | <b>02:17:000000:121(единое землепользование)</b> |  |
| Номер точки                     | Координаты, м |   | Описание закрепления на местности                | Средняя квадратическая погрешность определения координат характерных точек границы части земельного участка, м |
|                                 | X             | Y                                       |  |  |
| 1                               | 2             | 3                                       | 4  | 5  |
| 393                             | 776451.98     | 1312892.51                              | данные отсутствуют                               | данные отсутствуют   |
| 393                             | 776451.98     | 1312892.51                              | данные отсутствуют                               | данные отсутствуют   |
| 394                             | 776450.68     | 1312894.35                              | данные отсутствуют                               | данные отсутствуют   |
| 395                             | 776448.85     | 1312893.05                              | данные отсутствуют                               | данные отсутствуют   |
| 396                             | 776450.14     | 1312891.21                              | данные отсутствуют                               | данные отсутствуют   |
| 397                             | 775563.72     | 1312252.19                              | данные отсутствуют                               | данные отсутствуют   |
| 397                             | 775563.72     | 1312252.19                              | данные отсутствуют                               | данные отсутствуют   |
| 398                             | 775562.43     | 1312254.03                              | данные отсутствуют                               | данные отсутствуют   |
| 399                             | 775560.59     | 1312252.73                              | данные отсутствуют                               | данные отсутствуют   |
| 400                             | 775561.89     | 1312250.89                              | данные отсутствуют                               | данные отсутствуют   |
| 401                             | 776358.97     | 1312825.6                               | данные отсутствуют                               | данные отсутствуют   |
| 401                             | 776358.97     | 1312825.6                               | данные отсутствуют                               | данные отсутствуют   |
| 402                             | 776357.68     | 1312827.44                              | данные отсутствуют                               | данные отсутствуют   |
| 403                             | 776355.84     | 1312826.14                              | данные отсутствуют                               | данные отсутствуют   |
| 404                             | 776357.14     | 1312824.3                               | данные отсутствуют                               | данные отсутствуют   |
| 405                             | 776054.9      | 1312606.42                              | данные отсутствуют                               | данные отсутствуют   |
| 405                             | 776054.9      | 1312606.42                              | данные отсутствуют                               | данные отсутствуют   |
| Государственный регистратор     |               |   |  | ФГИС ЕГРН  |
| полное наименование должности   |               |   | подпись  | инициалы, фамилия  |

М.П.

Раздел 4.2

Выписка из Единого государственного реестра недвижимости об объекте недвижимости  
Сведения о частях земельного участка

| Земельный участок               |               |   |  |  |
|---------------------------------|---------------|---|--|--|
| (вид объекта недвижимости)      |               |   |  |  |
| Лист № _____ Раздела <b>4.2</b> |               | Всего листов раздела <b>4.2</b> : _____ |  | Всего разделов: _____  |
| 30.09.2021 № 99/2021/420876982  |               |   |  |  |
| Кадастровый номер:              |               |   | <b>02:17:000000:121(единое землепользование)</b> |  |
| Номер точки                     | Координаты, м |   | Описание закрепления на местности                | Средняя квадратическая погрешность определения координат характерных точек границы части земельного участка, м |
|                                 | X             | Y                                       |  |  |
| 1                               | 2             | 3                                       | 4  | 5  |
| 406                             | 776053.6      | 1312608.26                              | данные отсутствуют                               | данные отсутствуют   |
| 407                             | 776051.77     | 1312606.96                              | данные отсутствуют                               | данные отсутствуют   |
| 408                             | 776053.07     | 1312605.13                              | данные отсутствуют                               | данные отсутствуют   |
| 409                             | 776843.09     | 1313174.31                              | данные отсутствуют                               | данные отсутствуют   |
| 409                             | 776843.09     | 1313174.31                              | данные отсутствуют                               | данные отсутствуют   |
| 410                             | 776841.79     | 1313176.14                              | данные отсутствуют                               | данные отсутствуют   |
| 411                             | 776839.96     | 1313174.85                              | данные отсутствуют                               | данные отсутствуют   |
| 412                             | 776841.26     | 1313173.01                              | данные отсутствуют                               | данные отсутствуют   |
| 413                             | 777611.28     | 1313456.24                              | данные отсутствуют                               | данные отсутствуют   |
| 413                             | 777611.28     | 1313456.24                              | данные отсутствуют                               | данные отсутствуют   |
| 414                             | 777610.8      | 1313458.44                              | данные отсутствуют                               | данные отсутствуют   |
| 415                             | 777608.6      | 1313457.96                              | данные отсутствуют                               | данные отсутствуют   |
| 416                             | 777609.08     | 1313455.76                              | данные отсутствуют                               | данные отсутствуют   |
| 428                             | 775259.44     | 1312032.74                              | данные отсутствуют                               | данные отсутствуют   |
| 428                             | 775259.44     | 1312032.74                              | данные отсутствуют                               | данные отсутствуют   |
| 429                             | 775258.14     | 1312034.57                              | данные отсутствуют                               | данные отсутствуют   |
| 430                             | 775256.3      | 1312033.28                              | данные отсутствуют                               | данные отсутствуют   |
| Государственный регистратор     |               |   |  | ФГИС ЕГРН  |
| полное наименование должности   |               |   | подпись  | инициалы, фамилия  |

М.П.

Выписка из Единого государственного реестра недвижимости об объекте недвижимости

## Сведения о частях земельного участка

| Земельный участок               |               |   |  |  |
|---------------------------------|---------------|---|--|--|
| (вид объекта недвижимости)      |               |   |  |  |
| Лист № _____ Раздела <b>4.2</b> |               | Всего листов раздела <b>4.2</b> : _____ |  | Всего разделов: _____  |
| 30.09.2021 № 99/2021/420876982  |               |   |  |  |
| Кадастровый номер:              |               |   | <b>02:17:000000:121(единое землепользование)</b> |  |
| Номер точки                     | Координаты, м |   | Описание закрепления на местности                | Средняя квадратическая погрешность определения координат характерных точек границы части земельного участка, м |
|                                 | X             | Y                                       |  |  |
| 1                               | 2             | 3                                       | 4  | 5  |
| 431                             | 775257.6      | 1312031.44                              | данные отсутствуют                               | данные отсутствуют   |
| 432                             | 778356.82     | 1313630.47                              | данные отсутствуют                               | данные отсутствуют   |
| 433                             | 778359.02     | 1313630.95                              | данные отсутствуют                               | данные отсутствуют   |
| 433                             | 778359.02     | 1313630.95                              | данные отсутствуют                               | данные отсутствуют   |
| 434                             | 778358.54     | 1313633.15                              | данные отсутствуют                               | данные отсутствуют   |
| 435                             | 778356.34     | 1313632.67                              | данные отсутствуют                               | данные отсутствуют   |
| 436                             | 778116.61     | 1313574.35                              | данные отсутствуют                               | данные отсутствуют   |
| 436                             | 778116.61     | 1313574.35                              | данные отсутствуют                               | данные отсутствуют   |
| 437                             | 778116.13     | 1313576.54                              | данные отсутствуют                               | данные отсутствуют   |
| 438                             | 778113.93     | 1313576.06                              | данные отсутствуют                               | данные отсутствуют   |
| 439                             | 778114.42     | 1313573.86                              | данные отсутствуют                               | данные отсутствуют   |
| 440                             | 777996.15     | 1313546.18                              | данные отсутствуют                               | данные отсутствуют   |
| 440                             | 777996.15     | 1313546.18                              | данные отсутствуют                               | данные отсутствуют   |
| 441                             | 777995.66     | 1313548.38                              | данные отсутствуют                               | данные отсутствуют   |
| 442                             | 777993.46     | 1313547.9                               | данные отсутствуют                               | данные отсутствуют   |
| 443                             | 777993.95     | 1313545.7                               | данные отсутствуют                               | данные отсутствуют   |
| 444                             | 776645.32     | 1313031.85                              | данные отсутствуют                               | данные отсутствуют   |
| Государственный регистратор     |               |   |  | ФГИС ЕГРН  |
| полное наименование должности   |               |   | подпись  | инициалы, фамилия  |

М.П.

Раздел 4.2

Выписка из Единого государственного реестра недвижимости об объекте недвижимости

## Сведения о частях земельного участка

| Земельный участок               |               |   |  |  |
|---------------------------------|---------------|---|--|--|
| (вид объекта недвижимости)      |               |   |  |  |
| Лист № _____ Раздела <b>4.2</b> |               | Всего листов раздела <b>4.2</b> : _____ |  | Всего разделов: _____  |
| 30.09.2021 № 99/2021/420876982  |               |   |  |  |
| Кадастровый номер:              |               |   | <b>02:17:000000:121(единое землепользование)</b> |  |
| Номер точки                     | Координаты, м |   | Описание закрепления на местности                | Средняя квадратическая погрешность определения координат характерных точек границы части земельного участка, м |
|                                 | X             | Y                                       |  |  |
| 1                               | 2             | 3                                       | 4  | 5  |
| 444                             | 776645.32     | 1313031.85                              | данные отсутствуют                               | данные отсутствуют   |
| 445                             | 776644.02     | 1313033.69                              | данные отсутствуют                               | данные отсутствуют   |
| 446                             | 776642.19     | 1313032.39                              | данные отсутствуют                               | данные отсутствуют   |
| 447                             | 776643.49     | 1313030.55                              | данные отсутствуют                               | данные отсутствуют   |
| 448                             | 776550.57     | 1312963.59                              | данные отсутствуют                               | данные отсутствуют   |
| 448                             | 776550.57     | 1312963.59                              | данные отсутствуют                               | данные отсутствуют   |
| 449                             | 776549.28     | 1312965.42                              | данные отсутствуют                               | данные отсутствуют   |
| 450                             | 776547.44     | 1312964.13                              | данные отсутствуют                               | данные отсутствуют   |
| 451                             | 776548.74     | 1312962.29                              | данные отсутствуют                               | данные отсутствуют   |
| 452                             | 775751.19     | 1312387.37                              | данные отсутствуют                               | данные отсутствуют   |
| 452                             | 775751.19     | 1312387.37                              | данные отсутствуют                               | данные отсутствуют   |
| 453                             | 775749.89     | 1312389.21                              | данные отсутствуют                               | данные отсутствуют   |
| 454                             | 775748.06     | 1312387.91                              | данные отсутствуют                               | данные отсутствуют   |
| 455                             | 775749.36     | 1312386.08                              | данные отсутствуют                               | данные отсутствуют   |
| 456                             | 777718.47     | 1313481.3                               | данные отсутствуют                               | данные отсутствуют   |
| 456                             | 777718.47     | 1313481.3                               | данные отсутствуют                               | данные отсутствуют   |
| 457                             | 777717.98     | 1313483.5                               | данные отсутствуют                               | данные отсутствуют   |
| Государственный регистратор     |               |   |  | ФГИС ЕГРН  |
| полное наименование должности   |               |   | подпись  | инициалы, фамилия  |

М.П.

Выписка из Единого государственного реестра недвижимости об объекте недвижимости  
Сведения о частях земельного участка

| Земельный участок               |               |   |  |  |
|---------------------------------|---------------|---|--|--|
| (вид объекта недвижимости)      |               |   |  |  |
| Лист № _____ Раздела <b>4.2</b> |               | Всего листов раздела <b>4.2</b> : _____ |  | Всего разделов: _____  |
| 30.09.2021 № 99/2021/420876982  |               |   |  |  |
| Кадастровый номер:              |               |   | <b>02:17:000000:121(единое землепользование)</b> |  |
| Номер точки                     | Координаты, м |   | Описание закрепления на местности                | Средняя квадратическая погрешность определения координат характерных точек границы части земельного участка, м |
|                                 | X             | Y                                       |  |  |
| 1                               | 2             | 3                                       | 4  | 5  |
| 458                             | 777715.78     | 1313483.02                              | данные отсутствуют                               | данные отсутствуют   |
| 459                             | 777716.27     | 1313480.82                              | данные отсутствуют                               | данные отсутствуют   |
| 460                             | 778687.06     | 1313707.83                              | данные отсутствуют                               | данные отсутствуют   |
| 460                             | 778687.06     | 1313707.83                              | данные отсутствуют                               | данные отсутствуют   |
| 461                             | 778686.58     | 1313710.02                              | данные отсутствуют                               | данные отсутствуют   |
| 462                             | 778684.38     | 1313709.54                              | данные отсутствуют                               | данные отсутствуют   |
| 463                             | 778684.86     | 1313707.34                              | данные отсутствуют                               | данные отсутствуют   |
| 464                             | 778580.55     | 1313682.67                              | данные отсутствуют                               | данные отсутствуют   |
| 464                             | 778580.55     | 1313682.67                              | данные отсутствуют                               | данные отсутствуют   |
| 465                             | 778580.06     | 1313684.87                              | данные отсутствуют                               | данные отсутствуют   |
| 466                             | 778577.87     | 1313684.38                              | данные отсутствуют                               | данные отсутствуют   |
| 467                             | 778578.35     | 1313682.19                              | данные отсутствуют                               | данные отсутствуют   |
| 468                             | 776937.01     | 1313241.93                              | данные отсутствуют                               | данные отсутствуют   |
| 468                             | 776937.01     | 1313241.93                              | данные отсутствуют                               | данные отсутствуют   |
| 469                             | 776935.72     | 1313243.76                              | данные отсутствуют                               | данные отсутствуют   |
| 470                             | 776933.88     | 1313242.47                              | данные отсутствуют                               | данные отсутствуют   |
| 471                             | 776935.18     | 1313240.63                              | данные отсутствуют                               | данные отсутствуют   |
| Государственный регистратор     |               |   |  | ФГИС ЕГРН  |
| полное наименование должности   |               |   | подпись  | инициалы, фамилия  |

М.П.

Раздел 4.2

Выписка из Единого государственного реестра недвижимости об объекте недвижимости  
Сведения о частях земельного участка

| Земельный участок               |               |   |  |  |
|---------------------------------|---------------|---|--|--|
| (вид объекта недвижимости)      |               |   |  |  |
| Лист № _____ Раздела <b>4.2</b> |               | Всего листов раздела <b>4.2</b> : _____ |  | Всего разделов: _____  |
| 30.09.2021 № 99/2021/420876982  |               |   |  |  |
| Кадастровый номер:              |               |   | <b>02:17:000000:121(единое землепользование)</b> |  |
| Номер точки                     | Координаты, м |   | Описание закрепления на местности                | Средняя квадратическая погрешность определения координат характерных точек границы части земельного участка, м |
|                                 | X             | Y                                       |  |  |
| 1                               | 2             | 3                                       | 4  | 5  |
| 472                             | 777491.55     | 1313428.29                              | данные отсутствуют                               | данные отсутствуют   |
| 473                             | 777493.75     | 1313428.78                              | данные отсутствуют                               | данные отсутствуют   |
| 473                             | 777493.75     | 1313428.78                              | данные отсутствуют                               | данные отсутствуют   |
| 474                             | 777493.26     | 1313430.97                              | данные отсутствуют                               | данные отсутствуют   |
| 475                             | 777491.06     | 1313430.49                              | данные отсутствуют                               | данные отсутствуют   |
| 476                             | 778235.87     | 1313602.2                               | данные отсутствуют                               | данные отсутствуют   |
| 476                             | 778235.87     | 1313602.2                               | данные отсутствуют                               | данные отсутствуют   |
| 477                             | 778235.39     | 1313604.4                               | данные отсутствуют                               | данные отсутствуют   |
| 478                             | 778233.19     | 1313603.91                              | данные отсутствуют                               | данные отсутствуют   |
| 479                             | 778233.67     | 1313601.71                              | данные отсутствуют                               | данные отсутствуют   |
| 480                             | 775956.16     | 1312535.22                              | данные отсутствуют                               | данные отсутствуют   |
| 480                             | 775956.16     | 1312535.22                              | данные отсутствуют                               | данные отсутствуют   |
| 481                             | 775954.86     | 1312537.06                              | данные отсутствуют                               | данные отсутствуют   |
| 482                             | 775953.02     | 1312535.76                              | данные отсутствуют                               | данные отсутствуют   |
| 483                             | 775954.32     | 1312533.92                              | данные отсутствуют                               | данные отсутствуют   |
| 484                             | 778477.78     | 1313658.65                              | данные отсутствуют                               | данные отсутствуют   |
| 484                             | 778477.78     | 1313658.65                              | данные отсутствуют                               | данные отсутствуют   |
| Государственный регистратор     |               |   |  | ФГИС ЕГРН  |
| полное наименование должности   |               |   | подпись  | инициалы, фамилия  |

М.П.

## Сведения о частях земельного участка

|                                       |                    |  |                      |
|---------------------------------------|--------------------|--|----------------------|
| <b>Земельный участок</b>              |                    |  |                      |
| (вид объекта недвижимости)            |                    |  |                      |
| Лист №                                | Раздела <b>4.2</b> | Всего листов раздела <b>4.2:</b> ____            | Всего разделов: ____ |
| Всего листов выписки: ____            |                    |  |                      |
| <b>30.09.2021 № 99/2021/420876982</b> |                    |  |                      |
| Кадастровый номер:                    |                    | <b>02:17:000000:121(единое землепользование)</b> |                      |

| Номер точки                   | Координаты, м |            | Описание закрепления на местности | Средняя квадратическая погрешность определения координат характерных точек границы части земельного участка, м |
|-------------------------------|---------------|------------|-----------------------------------|--|
|                               | X             | Y          |                                   |  |
| 1                             | 2             | 3          | 4                                 | 5  |
| 485                           | 778477.3      | 1313660.85 | данные отсутствуют                | данные отсутствуют   |
| 486                           | 778475.1      | 1313660.36 | данные отсутствуют                | данные отсутствуют   |
| 487                           | 778475.59     | 1313658.17 | данные отсутствуют                | данные отсутствуют   |
| 488                           | 775655.04     | 1312318.07 | данные отсутствуют                | данные отсутствуют   |
| 489                           | 775656.88     | 1312319.37 | данные отсутствуют                | данные отсутствуют   |
| 489                           | 775656.88     | 1312319.37 | данные отсутствуют                | данные отсутствуют   |
| 490                           | 775655.58     | 1312321.2  | данные отсутствуют                | данные отсутствуют   |
| 491                           | 775653.74     | 1312319.91 | данные отсутствуют                | данные отсутствуют   |
| 492                           | 776738.69     | 1313099.11 | данные отсутствуют                | данные отсутствуют   |
| 492                           | 776738.69     | 1313099.11 | данные отсутствуют                | данные отсутствуют   |
| 493                           | 776737.39     | 1313100.95 | данные отсутствуют                | данные отсутствуют   |
| 494                           | 776735.56     | 1313099.65 | данные отсутствуют                | данные отсутствуют   |
| 495                           | 776736.85     | 1313097.82 | данные отсутствуют                | данные отсутствуют   |
| 507                           | 776152.74     | 1312677.01 | данные отсутствуют                | данные отсутствуют   |
| 507                           | 776152.74     | 1312677.01 | данные отсутствуют                | данные отсутствуют   |
| 508                           | 776151.44     | 1312678.85 | данные отсутствуют                | данные отсутствуют   |
| 509                           | 776149.61     | 1312677.55 | данные отсутствуют                | данные отсутствуют   |
| Государственный регистратор   |               |            |                                   | ФГИС ЕГРН  |
| полное наименование должности |               |            | подпись                           | инициалы, фамилия  |

М.П.

Раздел 4.2

Выписка из Единого государственного реестра недвижимости об объекте недвижимости

## Сведения о частях земельного участка

|                                       |                    |  |                      |
|---------------------------------------|--------------------|--|----------------------|
| <b>Земельный участок</b>              |                    |  |                      |
| (вид объекта недвижимости)            |                    |  |                      |
| Лист №                                | Раздела <b>4.2</b> | Всего листов раздела <b>4.2:</b> ____            | Всего разделов: ____ |
| Всего листов выписки: ____            |                    |  |                      |
| <b>30.09.2021 № 99/2021/420876982</b> |                    |  |                      |
| Кадастровый номер:                    |                    | <b>02:17:000000:121(единое землепользование)</b> |                      |

| Номер точки                   | Координаты, м |            | Описание закрепления на местности | Средняя квадратическая погрешность определения координат характерных точек границы части земельного участка, м |
|-------------------------------|---------------|------------|-----------------------------------|--|
|                               | X             | Y          |                                   |  |
| 1                             | 2             | 3          | 4                                 | 5  |
| 510                           | 776150.9      | 1312675.71 | данные отсутствуют                | данные отсутствуют   |
| 511                           | 775379.25     | 1312119.19 | данные отсутствуют                | данные отсутствуют   |
| 512                           | 775381.09     | 1312120.49 | данные отсутствуют                | данные отсутствуют   |
| 512                           | 775381.09     | 1312120.49 | данные отсутствуют                | данные отсутствуют   |
| 513                           | 775379.79     | 1312122.33 | данные отсутствуют                | данные отсутствуют   |
| 514                           | 775377.95     | 1312121.03 | данные отсутствуют                | данные отсутствуют   |
| 515                           | 776249.12     | 1312746.51 | данные отсутствуют                | данные отсутствуют   |
| 516                           | 776250.95     | 1312747.81 | данные отсутствуют                | данные отсутствуют   |
| 516                           | 776250.95     | 1312747.81 | данные отсутствуют                | данные отсутствуют   |
| 517                           | 776249.66     | 1312749.65 | данные отсутствуют                | данные отсутствуют   |
| 518                           | 776247.82     | 1312748.35 | данные отсутствуют                | данные отсутствуют   |
| 519                           | 777376.2      | 1313401.3  | данные отсутствуют                | данные отсутствуют   |
| 519                           | 777376.2      | 1313401.3  | данные отсутствуют                | данные отсутствуют   |
| 520                           | 777375.71     | 1313403.5  | данные отсутствуют                | данные отсутствуют   |
| 521                           | 777373.51     | 1313403.02 | данные отсутствуют                | данные отсутствуют   |
| 531                           | 779775.88     | 1315204.28 | данные отсутствуют                | данные отсутствуют   |
| 532                           | 779773.81     | 1315205.17 | данные отсутствуют                | данные отсутствуют   |
| Государственный регистратор   |               |            |                                   | ФГИС ЕГРН  |
| полное наименование должности |               |            | подпись                           | инициалы, фамилия  |

М.П.



Выписка из Единого государственного реестра недвижимости об объекте недвижимости  
Сведения о частях земельного участка

|                                       |                    |  |                      |
|---------------------------------------|--------------------|--|----------------------|
| <b>Земельный участок</b>              |                    |  |                      |
| (вид объекта недвижимости)            |                    |  |                      |
| Лист №                                | Раздела <b>4.2</b> | Всего листов раздела <b>4.2:</b> ____            | Всего разделов: ____ |
| Всего листов выписки: ____            |                    |  |                      |
| <b>30.09.2021 № 99/2021/420876982</b> |                    |  |                      |
| Кадастровый номер:                    |                    | <b>02:17:000000:121(единое землепользование)</b> |                      |

| Номер точки | Координаты, м |            | Описание закрепления на местности | Средняя квадратическая погрешность определения координат характерных точек границы части земельного участка, м |
|-------------|---------------|------------|-----------------------------------|--|
|             | X             | Y          |                                   |  |
| 1           | 2             | 3          | 4                                 | 5  |
| 533         | 779772.92     | 1315203.11 | данные отсутствуют                | данные отсутствуют   |
| 534         | 779774.99     | 1315202.22 | данные отсутствуют                | данные отсутствуют   |
| 534         | 779774.99     | 1315202.22 | данные отсутствуют                | данные отсутствуют   |
| 543         | 779821.98     | 1315310.61 | данные отсутствуют                | данные отсутствуют   |
| 544         | 779819.91     | 1315311.5  | данные отсутствуют                | данные отсутствуют   |
| 545         | 779819.02     | 1315309.44 | данные отсутствуют                | данные отсутствуют   |
| 546         | 779821.09     | 1315308.55 | данные отсутствуют                | данные отсутствуют   |
| 546         | 779821.09     | 1315308.55 | данные отсутствуют                | данные отсутствуют   |
| 547         | 779726.93     | 1315091.33 | данные отсутствуют                | данные отсутствуют   |
| 547         | 779726.93     | 1315091.33 | данные отсутствуют                | данные отсутствуют   |
| 548         | 779727.82     | 1315093.4  | данные отсутствуют                | данные отсутствуют   |
| 549         | 779725.76     | 1315094.29 | данные отсутствуют                | данные отсутствуют   |
| 550         | 779724.87     | 1315092.22 | данные отсутствуют                | данные отсутствуют   |
| 562         | 779638.55     | 1314887.15 | данные отсутствуют                | данные отсутствуют   |
| 563         | 779636.48     | 1314888.04 | данные отсутствуют                | данные отсутствуют   |
| 564         | 779635.59     | 1314885.97 | данные отсутствуют                | данные отсутствуют   |
| 565         | 779637.66     | 1314885.08 | данные отсутствуют                | данные отсутствуют   |

|                               |         |                   |
|-------------------------------|---------|-------------------|
| Государственный регистратор   |         | ФГИС ЕГРН         |
| полное наименование должности | подпись | инициалы, фамилия |

М.П.

Выписка из Единого государственного реестра недвижимости об объекте недвижимости  
Сведения о частях земельного участка

|                                       |                    |  |                      |
|---------------------------------------|--------------------|--|----------------------|
| <b>Земельный участок</b>              |                    |  |                      |
| (вид объекта недвижимости)            |                    |  |                      |
| Лист №                                | Раздела <b>4.2</b> | Всего листов раздела <b>4.2:</b> ____            | Всего разделов: ____ |
| Всего листов выписки: ____            |                    |  |                      |
| <b>30.09.2021 № 99/2021/420876982</b> |                    |  |                      |
| Кадастровый номер:                    |                    | <b>02:17:000000:121(единое землепользование)</b> |                      |

| Номер точки | Координаты, м |            | Описание закрепления на местности | Средняя квадратическая погрешность определения координат характерных точек границы части земельного участка, м |
|-------------|---------------|------------|-----------------------------------|--|
|             | X             | Y          |                                   |  |
| 1           | 2             | 3          | 4                                 | 5  |
| 565         | 779637.66     | 1314885.08 | данные отсутствуют                | данные отсутствуют   |
| 570         | 779920.1      | 1315525.21 | данные отсутствуют                | данные отсутствуют   |
| 570         | 779920.1      | 1315525.21 | данные отсутствуют                | данные отсутствуют   |
| 571         | 779917.6      | 1315531.44 | данные отсутствуют                | данные отсутствуют   |
| 572         | 779921.05     | 1315537.38 | данные отсутствуют                | данные отсутствуют   |
| 573         | 779919.32     | 1315538.38 | данные отсутствуют                | данные отсутствуют   |
| 574         | 779915.89     | 1315532.47 | данные отсутствуют                | данные отсутствуют   |
| 575         | 779908.52     | 1315531.79 | данные отсутствуют                | данные отсутствуют   |
| 576         | 779908.7      | 1315529.8  | данные отсутствуют                | данные отсутствуют   |
| 577         | 779915.84     | 1315530.45 | данные отсутствуют                | данные отсутствуют   |
| 578         | 779918.24     | 1315524.47 | данные отсутствуют                | данные отсутствуют   |
| 579         | 779682.02     | 1314987.73 | данные отсутствуют                | данные отсутствуют   |
| 580         | 779679.95     | 1314988.62 | данные отсутствуют                | данные отсутствуют   |
| 581         | 779679.06     | 1314986.55 | данные отсутствуют                | данные отсутствуют   |
| 582         | 779681.13     | 1314985.66 | данные отсутствуют                | данные отсутствуют   |
| 582         | 779681.13     | 1314985.66 | данные отсутствуют                | данные отсутствуют   |
| 583         | 779594.39     | 1314785.4  | данные отсутствуют                | данные отсутствуют   |

|                               |         |                   |
|-------------------------------|---------|-------------------|
| Государственный регистратор   |         | ФГИС ЕГРН         |
| полное наименование должности | подпись | инициалы, фамилия |

М.П.

Выписка из Единого государственного реестра недвижимости об объекте недвижимости

## Сведения о частях земельного участка

| Земельный участок               |               |   |  |  |
|---------------------------------|---------------|---|--|--|
| (вид объекта недвижимости)      |               |   |  |  |
| Лист № _____ Раздела <b>4.2</b> |               | Всего листов раздела <b>4.2</b> : _____ |  | Всего разделов: _____  |
| 30.09.2021 № 99/2021/420876982  |               |   |  |  |
| Кадастровый номер:              |               |   | <b>02:17:000000:121(единое землепользование)</b> |  |
| Номер точки                     | Координаты, м |   | Описание закрепления на местности                | Средняя квадратическая погрешность определения координат характерных точек границы части земельного участка, м |
|                                 | X             | Y                                       |  |  |
| 1                               | 2             | 3                                       | 4  | 5  |
| 584                             | 779592.32     | 1314786.29                              | данные отсутствуют                               | данные отсутствуют   |
| 585                             | 779591.43     | 1314784.23                              | данные отсутствуют                               | данные отсутствуют   |
| 586                             | 779593.5      | 1314783.34                              | данные отсутствуют                               | данные отсутствуют   |
| 586                             | 779593.5      | 1314783.34                              | данные отсутствуют                               | данные отсутствуют   |
| 587                             | 779870.6      | 1315422.8                               | данные отсутствуют                               | данные отсутствуют   |
| 588                             | 779868.54     | 1315423.69                              | данные отсутствуют                               | данные отсутствуют   |
| 589                             | 779867.65     | 1315421.63                              | данные отсутствуют                               | данные отсутствуют   |
| 590                             | 779869.71     | 1315420.74                              | данные отсутствуют                               | данные отсутствуют   |
| 590                             | 779869.71     | 1315420.74                              | данные отсутствуют                               | данные отсутствуют   |
| 1216                            | 780685.44     | 1318676.34                              | данные отсутствуют                               | данные отсутствуют   |
| 1217                            | 780683.22     | 1318676.71                              | данные отсутствуют                               | данные отсутствуют   |
| 1218                            | 780682.85     | 1318674.49                              | данные отсутствуют                               | данные отсутствуют   |
| 1219                            | 780685.07     | 1318674.12                              | данные отсутствуют                               | данные отсутствуют   |
| 1219                            | 780685.07     | 1318674.12                              | данные отсутствуют                               | данные отсутствуют   |
| 1220                            | 780569.82     | 1317989.94                              | данные отсутствуют                               | данные отсутствуют   |
| 1220                            | 780569.82     | 1317989.94                              | данные отсутствуют                               | данные отсутствуют   |
| 1221                            | 780570.18     | 1317992.16                              | данные отсутствуют                               | данные отсутствуют   |
| Государственный регистратор     |               |   |  | ФГИС ЕГРН  |
| полное наименование должности   |               |   | подпись  | инициалы, фамилия  |

М.П.

Раздел 4.2

Выписка из Единого государственного реестра недвижимости об объекте недвижимости

## Сведения о частях земельного участка

| Земельный участок               |               |   |  |  |
|---------------------------------|---------------|---|--|--|
| (вид объекта недвижимости)      |               |   |  |  |
| Лист № _____ Раздела <b>4.2</b> |               | Всего листов раздела <b>4.2</b> : _____ |  | Всего разделов: _____  |
| 30.09.2021 № 99/2021/420876982  |               |   |  |  |
| Кадастровый номер:              |               |   | <b>02:17:000000:121(единое землепользование)</b> |  |
| Номер точки                     | Координаты, м |   | Описание закрепления на местности                | Средняя квадратическая погрешность определения координат характерных точек границы части земельного участка, м |
|                                 | X             | Y                                       |  |  |
| 1                               | 2             | 3                                       | 4  | 5  |
| 1222                            | 780567.97     | 1317992.53                              | данные отсутствуют                               | данные отсутствуют   |
| 1223                            | 780567.6      | 1317990.31                              | данные отсутствуют                               | данные отсутствуют   |
| 1224                            | 780669.58     | 1318582.02                              | данные отсутствуют                               | данные отсутствуют   |
| 1224                            | 780669.58     | 1318582.02                              | данные отсутствуют                               | данные отсутствуют   |
| 1225                            | 780669.95     | 1318584.24                              | данные отсутствуют                               | данные отсутствуют   |
| 1226                            | 780667.73     | 1318584.61                              | данные отсутствуют                               | данные отсутствуют   |
| 1227                            | 780667.36     | 1318582.39                              | данные отсутствуют                               | данные отсутствуют   |
| 1228                            | 780369.42     | 1316944.59                              | данные отсутствуют                               | данные отсутствуют   |
| 1228                            | 780369.42     | 1316944.59                              | данные отсутствуют                               | данные отсутствуют   |
| 1229                            | 780370.27     | 1316946.67                              | данные отсутствуют                               | данные отсутствуют   |
| 1230                            | 780368.19     | 1316947.52                              | данные отсутствуют                               | данные отсутствуют   |
| 1231                            | 780367.34     | 1316945.44                              | данные отсутствуют                               | данные отсутствуют   |
| 1232                            | 780549.5      | 1317869.47                              | данные отсутствуют                               | данные отсутствуют   |
| 1233                            | 780547.28     | 1317869.84                              | данные отсутствуют                               | данные отсутствуют   |
| 1234                            | 780546.91     | 1317867.62                              | данные отсутствуют                               | данные отсутствуют   |
| 1235                            | 780549.13     | 1317867.25                              | данные отсутствуют                               | данные отсутствуют   |
| 1235                            | 780549.13     | 1317867.25                              | данные отсутствуют                               | данные отсутствуют   |
| Государственный регистратор     |               |   |  | ФГИС ЕГРН  |
| полное наименование должности   |               |   | подпись  | инициалы, фамилия  |

М.П.

Выписка из Единого государственного реестра недвижимости об объекте недвижимости  
Сведения о частях земельного участка

| Земельный участок               |               |   |  |  |
|---------------------------------|---------------|---|--|--|
| (вид объекта недвижимости)      |               |   |  |  |
| Лист № _____ Раздела <b>4.2</b> |               | Всего листов раздела <b>4.2</b> : _____ |  | Всего разделов: _____  |
| 30.09.2021 № 99/2021/420876982  |               |   |  |  |
| Кадастровый номер:              |               |   | <b>02:17:000000:121(единое землепользование)</b> |  |
| Номер точки                     | Координаты, м |   | Описание закрепления на местности                | Средняя квадратическая погрешность определения координат характерных точек границы части земельного участка, м |
|                                 | X             | Y                                       |  |  |
| 1                               | 2             | 3                                       | 4  | 5  |
| 1236                            | 780143.11     | 1316395.71                              | данные отсутствуют                               | данные отсутствуют   |
| 1236                            | 780143.11     | 1316395.71                              | данные отсутствуют                               | данные отсутствуют   |
| 1237                            | 780143.97     | 1316397.79                              | данные отсутствуют                               | данные отсутствуют   |
| 1238                            | 780141.89     | 1316398.65                              | данные отсутствуют                               | данные отсутствуют   |
| 1239                            | 780141.03     | 1316396.57                              | данные отсутствуют                               | данные отсутствуют   |
| 1240                            | 780489.88     | 1317514.57                              | данные отсутствуют                               | данные отсутствуют   |
| 1240                            | 780489.88     | 1317514.57                              | данные отсутствуют                               | данные отсутствуют   |
| 1241                            | 780490.25     | 1317516.79                              | данные отсутствуют                               | данные отсутствуют   |
| 1242                            | 780488.03     | 1317517.16                              | данные отсутствуют                               | данные отсутствуют   |
| 1243                            | 780487.66     | 1317514.94                              | данные отсутствуют                               | данные отсутствуют   |
| 1244                            | 780470.36     | 1317399.19                              | данные отсутствуют                               | данные отсутствуют   |
| 1245                            | 780468.14     | 1317399.55                              | данные отсутствуют                               | данные отсутствуют   |
| 1246                            | 780467.77     | 1317397.34                              | данные отсутствуют                               | данные отсутствуют   |
| 1247                            | 780469.99     | 1317396.97                              | данные отсутствуют                               | данные отсутствуют   |
| 1247                            | 780469.99     | 1317396.97                              | данные отсутствуют                               | данные отсутствуют   |
| 1248                            | 780415.83     | 1317040.29                              | данные отсутствуют                               | данные отсутствуют   |
| 1249                            | 780416.51     | 1317042.17                              | данные отсутствуют                               | данные отсутствуют   |
| Государственный регистратор     |               |   |  | ФГИС ЕГРН  |
| полное наименование должности   |               |   | подпись  | инициалы, фамилия  |

М.П.

Раздел 4.2

Выписка из Единого государственного реестра недвижимости об объекте недвижимости  
Сведения о частях земельного участка

| Земельный участок               |               |   |  |  |
|---------------------------------|---------------|---|--|--|
| (вид объекта недвижимости)      |               |   |  |  |
| Лист № _____ Раздела <b>4.2</b> |               | Всего листов раздела <b>4.2</b> : _____ |  | Всего разделов: _____  |
| 30.09.2021 № 99/2021/420876982  |               |   |  |  |
| Кадастровый номер:              |               |   | <b>02:17:000000:121(единое землепользование)</b> |  |
| Номер точки                     | Координаты, м |   | Описание закрепления на местности                | Средняя квадратическая погрешность определения координат характерных точек границы части земельного участка, м |
|                                 | X             | Y                                       |  |  |
| 1                               | 2             | 3                                       | 4  | 5  |
| 1249                            | 780416.51     | 1317042.17                              | данные отсутствуют                               | данные отсутствуют   |
| 1250                            | 780408.54     | 1317045.04                              | данные отсутствуют                               | данные отсутствуют   |
| 1251                            | 780407.87     | 1317043.15                              | данные отсутствуют                               | данные отсутствуют   |
| 1266                            | 780702.8      | 1318780.2                               | данные отсутствуют                               | данные отсутствуют   |
| 1266                            | 780702.8      | 1318780.2                               | данные отсутствуют                               | данные отсутствуют   |
| 1267                            | 780703.17     | 1318782.42                              | данные отсутствуют                               | данные отсутствуют   |
| 1268                            | 780700.95     | 1318782.79                              | данные отсутствуют                               | данные отсутствуют   |
| 1269                            | 780700.58     | 1318780.57                              | данные отсутствуют                               | данные отсутствуют   |
| 1278                            | 780609.19     | 1318223.53                              | данные отсутствуют                               | данные отсутствуют   |
| 1278                            | 780609.19     | 1318223.53                              | данные отсутствуют                               | данные отсутствуют   |
| 1279                            | 780609.56     | 1318225.75                              | данные отсутствуют                               | данные отсутствуют   |
| 1280                            | 780607.34     | 1318226.12                              | данные отсутствуют                               | данные отсутствуют   |
| 1281                            | 780606.97     | 1318223.9                               | данные отсутствуют                               | данные отсутствуют   |
| 1282                            | 780279.66     | 1316726.97                              | данные отсутствуют                               | данные отсутствуют   |
| 1282                            | 780279.66     | 1316726.97                              | данные отсутствуют                               | данные отсутствуют   |
| 1283                            | 780280.52     | 1316729.05                              | данные отсутствуют                               | данные отсутствуют   |
| 1284                            | 780278.44     | 1316729.9                               | данные отсутствуют                               | данные отсутствуют   |
| Государственный регистратор     |               |   |  | ФГИС ЕГРН  |
| полное наименование должности   |               |   | подпись  | инициалы, фамилия  |

М.П.

## Сведения о частях земельного участка

| Земельный участок               |               |   |  |  |
|---------------------------------|---------------|---|--|--|
| (вид объекта недвижимости)      |               |   |  |  |
| Лист № _____ Раздела <b>4.2</b> |               | Всего листов раздела <b>4.2</b> : _____ |  | Всего разделов: _____  |
| 30.09.2021 № 99/2021/420876982  |               |   |  |  |
| Кадастровый номер:              |               |   | <b>02:17:000000:121(единое землепользование)</b> |  |
| Номер точки                     | Координаты, м |   | Описание закрепления на местности                | Средняя квадратическая погрешность определения координат характерных точек границы части земельного участка, м |
|                                 | X             | Y                                       |  |  |
| 1                               | 2             | 3                                       | 4  | 5  |
| 1285                            | 780277.58     | 1316727.82                              | данные отсутствуют                               | данные отсутствуют   |
| 1290                            | 780649.98     | 1318465.53                              | данные отсутствуют                               | данные отсутствуют   |
| 1290                            | 780649.98     | 1318465.53                              | данные отсутствуют                               | данные отсутствуют   |
| 1291                            | 780650.35     | 1318467.75                              | данные отсутствуют                               | данные отсутствуют   |
| 1292                            | 780648.13     | 1318468.12                              | данные отсутствуют                               | данные отсутствуют   |
| 1293                            | 780647.76     | 1318465.9                               | данные отсутствуют                               | данные отсутствуют   |
| 1294                            | 780190.5      | 1316510.87                              | данные отсутствуют                               | данные отсутствуют   |
| 1295                            | 780188.42     | 1316511.72                              | данные отсутствуют                               | данные отсутствуют   |
| 1296                            | 780187.56     | 1316509.64                              | данные отсутствуют                               | данные отсутствуют   |
| 1297                            | 780189.64     | 1316508.79                              | данные отсутствуют                               | данные отсутствуют   |
| 1297                            | 780189.64     | 1316508.79                              | данные отсутствуют                               | данные отсутствуют   |
| 1298                            | 780630.3      | 1318348.83                              | данные отсутствуют                               | данные отсутствуют   |
| 1299                            | 780628.08     | 1318349.2                               | данные отсутствуют                               | данные отсутствуют   |
| 1300                            | 780627.71     | 1318346.98                              | данные отсутствуют                               | данные отсутствуют   |
| 1301                            | 780629.93     | 1318346.61                              | данные отсутствуют                               | данные отсутствуют   |
| 1301                            | 780629.93     | 1318346.61                              | данные отсутствуют                               | данные отсутствуют   |
| 1302                            | 780247.02     | 1316647.84                              | данные отсутствуют                               | данные отсутствуют   |
| Государственный регистратор     |               |   |  | ФГИС ЕГРН  |
| полное наименование должности   |               |   | подпись  | инициалы, фамилия  |

М.П.

Раздел 4.2

Выписка из Единого государственного реестра недвижимости об объекте недвижимости

## Сведения о частях земельного участка

| Земельный участок               |               |   |  |  |
|---------------------------------|---------------|---|--|--|
| (вид объекта недвижимости)      |               |   |  |  |
| Лист № _____ Раздела <b>4.2</b> |               | Всего листов раздела <b>4.2</b> : _____ |  | Всего разделов: _____  |
| 30.09.2021 № 99/2021/420876982  |               |   |  |  |
| Кадастровый номер:              |               |   | <b>02:17:000000:121(единое землепользование)</b> |  |
| Номер точки                     | Координаты, м |   | Описание закрепления на местности                | Средняя квадратическая погрешность определения координат характерных точек границы части земельного участка, м |
|                                 | X             | Y                                       |  |  |
| 1                               | 2             | 3                                       | 4  | 5  |
| 1302                            | 780247.02     | 1316647.84                              | данные отсутствуют                               | данные отсутствуют   |
| 1303                            | 780247.87     | 1316649.92                              | данные отсутствуют                               | данные отсутствуют   |
| 1304                            | 780245.79     | 1316650.77                              | данные отсутствуют                               | данные отсутствуют   |
| 1305                            | 780244.94     | 1316648.69                              | данные отсутствуют                               | данные отсутствуют   |
| 1314                            | 780758.88     | 1319113.36                              | данные отсутствуют                               | данные отсутствуют   |
| 1314                            | 780758.88     | 1319113.36                              | данные отсутствуют                               | данные отсутствуют   |
| 1315                            | 780759.25     | 1319115.58                              | данные отсутствуют                               | данные отсутствуют   |
| 1316                            | 780757.03     | 1319115.95                              | данные отсутствуют                               | данные отсутствуют   |
| 1317                            | 780756.66     | 1319113.73                              | данные отсутствуют                               | данные отсутствуют   |
| 1318                            | 780450.18     | 1317280.06                              | данные отсутствуют                               | данные отсутствуют   |
| 1318                            | 780450.18     | 1317280.06                              | данные отсутствуют                               | данные отсутствуют   |
| 1319                            | 780450.55     | 1317282.28                              | данные отсутствуют                               | данные отсутствуют   |
| 1320                            | 780448.33     | 1317282.65                              | данные отсутствуют                               | данные отсутствуют   |
| 1321                            | 780447.97     | 1317280.43                              | данные отсутствуют                               | данные отсутствуют   |
| 1326                            | 780739.85     | 1319000.42                              | данные отсутствуют                               | данные отсутствуют   |
| 1326                            | 780739.85     | 1319000.42                              | данные отсутствуют                               | данные отсутствуют   |
| 1327                            | 780740.22     | 1319002.64                              | данные отсутствуют                               | данные отсутствуют   |
| Государственный регистратор     |               |   |  | ФГИС ЕГРН  |
| полное наименование должности   |               |   | подпись  | инициалы, фамилия  |

М.П.

Выписка из Единого государственного реестра недвижимости об объекте недвижимости  
Сведения о частях земельного участка

| Земельный участок               |               |   |  |  |
|---------------------------------|---------------|---|--|--|
| (вид объекта недвижимости)      |               |   |  |  |
| Лист № _____ Раздела <b>4.2</b> |               | Всего листов раздела <b>4.2</b> : _____ |  | Всего разделов: _____  |
| 30.09.2021 № 99/2021/420876982  |               |   |  |  |
| Кадастровый номер:              |               |   | <b>02:17:000000:121(единое землепользование)</b> |  |
| Номер точки                     | Координаты, м |   | Описание закрепления на местности                | Средняя квадратическая погрешность определения координат характерных точек границы части земельного участка, м |
|                                 | X             | Y                                       |  |  |
| 1                               | 2             | 3                                       | 4  | 5  |
| 1329                            | 780737.63     | 1319000.79                              | данные отсутствуют                               | данные отсутствуют   |
| 1338                            | 780430.4      | 1317163.6                               | данные отсутствуют                               | данные отсутствуют   |
| 1338                            | 780430.4      | 1317163.6                               | данные отсутствуют                               | данные отсутствуют   |
| 1339                            | 780430.77     | 1317165.82                              | данные отсутствуют                               | данные отсутствуют   |
| 1340                            | 780428.55     | 1317166.19                              | данные отсутствуют                               | данные отсутствуют   |
| 1341                            | 780428.18     | 1317163.97                              | данные отсутствуют                               | данные отсутствуют   |
| 1342                            | 780326.57     | 1316840.72                              | данные отсутствуют                               | данные отсутствуют   |
| 1342                            | 780326.57     | 1316840.72                              | данные отсутствуют                               | данные отсутствуют   |
| 1343                            | 780327.43     | 1316842.8                               | данные отсутствуют                               | данные отсутствуют   |
| 1344                            | 780325.34     | 1316843.65                              | данные отсутствуют                               | данные отсутствуют   |
| 1345                            | 780324.49     | 1316841.57                              | данные отсутствуют                               | данные отсутствуют   |
| 1346                            | 780589.58     | 1318107.22                              | данные отсутствуют                               | данные отсутствуют   |
| 1346                            | 780589.58     | 1318107.22                              | данные отсутствуют                               | данные отсутствуют   |
| 1347                            | 780589.95     | 1318109.44                              | данные отсутствуют                               | данные отсутствуют   |
| 1348                            | 780587.73     | 1318109.81                              | данные отсутствуют                               | данные отсутствуют   |
| 1349                            | 780587.36     | 1318107.59                              | данные отсутствуют                               | данные отсутствуют   |
| 1354                            | 780720.88     | 1318887.85                              | данные отсутствуют                               | данные отсутствуют   |
| Государственный регистратор     |               |   |  | ФГИС ЕГРН  |
| полное наименование должности   |               |   | подпись  | инициалы, фамилия  |

М.П.

Выписка из Единого государственного реестра недвижимости об объекте недвижимости  
Сведения о частях земельного участка

| Земельный участок               |               |   |  |  |
|---------------------------------|---------------|---|--|--|
| (вид объекта недвижимости)      |               |   |  |  |
| Лист № _____ Раздела <b>4.2</b> |               | Всего листов раздела <b>4.2</b> : _____ |  | Всего разделов: _____  |
| 30.09.2021 № 99/2021/420876982  |               |   |  |  |
| Кадастровый номер:              |               |   | <b>02:17:000000:121(единое землепользование)</b> |  |
| Номер точки                     | Координаты, м |   | Описание закрепления на местности                | Средняя квадратическая погрешность определения координат характерных точек границы части земельного участка, м |
|                                 | X             | Y                                       |  |  |
| 1                               | 2             | 3                                       | 4  | 5  |
| 1354                            | 780720.88     | 1318887.85                              | данные отсутствуют                               | данные отсутствуют   |
| 1355                            | 780721.25     | 1318890.07                              | данные отсутствуют                               | данные отсутствуют   |
| 1356                            | 780719.03     | 1318890.44                              | данные отсутствуют                               | данные отсутствуют   |
| 1357                            | 780718.66     | 1318888.22                              | данные отсутствуют                               | данные отсутствуют   |
| 1358                            | 780529.26     | 1317749.29                              | данные отсутствуют                               | данные отсутствуют   |
| 1358                            | 780529.26     | 1317749.29                              | данные отсутствуют                               | данные отсутствуют   |
| 1359                            | 780529.63     | 1317751.51                              | данные отсутствуют                               | данные отсутствуют   |
| 1360                            | 780527.41     | 1317751.88                              | данные отсутствуют                               | данные отсутствуют   |
| 1361                            | 780527.04     | 1317749.66                              | данные отсутствуют                               | данные отсутствуют   |
| 1366                            | 780510.19     | 1317636.3                               | данные отсутствуют                               | данные отсутствуют   |
| 1366                            | 780510.19     | 1317636.3                               | данные отсутствуют                               | данные отсутствуют   |
| 1367                            | 780510.56     | 1317638.52                              | данные отсутствуют                               | данные отсутствуют   |
| 1368                            | 780508.34     | 1317638.88                              | данные отсутствуют                               | данные отсутствуют   |
| 1369                            | 780507.97     | 1317636.67                              | данные отсутствуют                               | данные отсутствуют   |
| 1576                            | 778799.94     | 1313733.91                              | данные отсутствуют                               | данные отсутствуют   |
| 1576                            | 778799.94     | 1313733.91                              | данные отсутствуют                               | данные отсутствуют   |
| 1577                            | 778799.46     | 1313736.11                              | данные отсутствуют                               | данные отсутствуют   |
| Государственный регистратор     |               |   |  | ФГИС ЕГРН  |
| полное наименование должности   |               |   | подпись  | инициалы, фамилия  |

М.П.

Выписка из Единого государственного реестра недвижимости об объекте недвижимости

## Сведения о частях земельного участка

| Земельный участок               |               |   |  |  |
|---------------------------------|---------------|---|--|--|
| (вид объекта недвижимости)      |               |   |  |  |
| Лист № _____ Раздела <b>4.2</b> |               | Всего листов раздела <b>4.2</b> : _____ |  | Всего разделов: _____  |
| 30.09.2021 № 99/2021/420876982  |               |   |  |  |
| Кадастровый номер:              |               |   | <b>02:17:000000:121(единое землепользование)</b> |  |
| Номер точки                     | Координаты, м |   | Описание закрепления на местности                | Средняя квадратическая погрешность определения координат характерных точек границы части земельного участка, м |
|                                 | X             | Y                                       |  |  |
| 1                               | 2             | 3                                       | 4  | 5  |
| 1578                            | 778797.26     | 1313735.62                              | данные отсутствуют                               | данные отсутствуют   |
| 1579                            | 778797.74     | 1313733.43                              | данные отсутствуют                               | данные отсутствуют   |
| 1624                            | 779331.89     | 1314178.78                              | данные отсутствуют                               | данные отсутствуют   |
| 1624                            | 779331.89     | 1314178.78                              | данные отсутствуют                               | данные отсутствуют   |
| 1625                            | 779332.78     | 1314180.84                              | данные отсутствуют                               | данные отсутствуют   |
| 1626                            | 779330.72     | 1314181.73                              | данные отсутствуют                               | данные отсутствуют   |
| 1627                            | 779329.83     | 1314179.67                              | данные отсутствуют                               | данные отсутствуют   |
| 1628                            | 779093.45     | 1313802.25                              | данные отсутствуют                               | данные отсутствуют   |
| 1629                            | 779095.65     | 1313802.74                              | данные отсутствуют                               | данные отсутствуют   |
| 1629                            | 779095.65     | 1313802.74                              | данные отсутствуют                               | данные отсутствуют   |
| 1630                            | 779095.17     | 1313804.93                              | данные отсутствуют                               | данные отсутствуют   |
| 1631                            | 779092.97     | 1313804.45                              | данные отсутствуют                               | данные отсутствуют   |
| 1632                            | 779218.14     | 1313917.1                               | данные отсутствуют                               | данные отсутствуют   |
| 1633                            | 779216.07     | 1313917.99                              | данные отсутствуют                               | данные отсутствуют   |
| 1634                            | 779215.18     | 1313915.93                              | данные отсутствуют                               | данные отсутствуют   |
| 1635                            | 779217.25     | 1313915.04                              | данные отсутствуют                               | данные отсутствуют   |
| 1635                            | 779217.25     | 1313915.04                              | данные отсутствуют                               | данные отсутствуют   |
| Государственный регистратор     |               |   |  | ФГИС ЕГРН  |
| полное наименование должности   |               |   | подпись  | инициалы, фамилия  |

М.П.

Раздел 4.2

Выписка из Единого государственного реестра недвижимости об объекте недвижимости

## Сведения о частях земельного участка

| Земельный участок               |               |   |  |  |
|---------------------------------|---------------|---|--|--|
| (вид объекта недвижимости)      |               |   |  |  |
| Лист № _____ Раздела <b>4.2</b> |               | Всего листов раздела <b>4.2</b> : _____ |  | Всего разделов: _____  |
| 30.09.2021 № 99/2021/420876982  |               |   |  |  |
| Кадастровый номер:              |               |   | <b>02:17:000000:121(единое землепользование)</b> |  |
| Номер точки                     | Координаты, м |   | Описание закрепления на местности                | Средняя квадратическая погрешность определения координат характерных точек границы части земельного участка, м |
|                                 | X             | Y                                       |  |  |
| 1                               | 2             | 3                                       | 4  | 5  |
| 1636                            | 778909.63     | 1313759.48                              | данные отсутствуют                               | данные отсутствуют   |
| 1637                            | 778911.83     | 1313759.96                              | данные отсутствуют                               | данные отсутствуют   |
| 1637                            | 778911.83     | 1313759.96                              | данные отсутствуют                               | данные отсутствуют   |
| 1638                            | 778911.35     | 1313762.16                              | данные отсутствуют                               | данные отсутствуют   |
| 1639                            | 778909.15     | 1313761.68                              | данные отсутствуют                               | данные отсутствуют   |
| 1640                            | 779014.28     | 1313783.75                              | данные отсутствуют                               | данные отсутствуют   |
| 1641                            | 779016.47     | 1313784.23                              | данные отсутствуют                               | данные отсутствуют   |
| 1641                            | 779016.47     | 1313784.23                              | данные отсутствуют                               | данные отсутствуют   |
| 1642                            | 779015.99     | 1313786.43                              | данные отсутствуют                               | данные отсутствуют   |
| 1643                            | 779013.79     | 1313785.95                              | данные отсутствуют                               | данные отсутствуют   |
| 1644                            | 779176.57     | 1313821.57                              | данные отсутствуют                               | данные отсутствуют   |
| 1645                            | 779183.89     | 1313822.47                              | данные отсутствуют                               | данные отсутствуют   |
| 1646                            | 779183.65     | 1313824.45                              | данные отсутствуют                               | данные отсутствуют   |
| 1647                            | 779176.23     | 1313823.55                              | данные отсутствуют                               | данные отсутствуют   |
| 1648                            | 779171.46     | 1313829.54                              | данные отсутствуют                               | данные отсутствуют   |
| 1649                            | 779169.89     | 1313828.29                              | данные отсутствуют                               | данные отсутствуют   |
| 1650                            | 779174.69     | 1313822.27                              | данные отсутствуют                               | данные отсутствуют   |
| Государственный регистратор     |               |   |  | ФГИС ЕГРН  |
| полное наименование должности   |               |   | подпись  | инициалы, фамилия  |

М.П.

Выписка из Единого государственного реестра недвижимости об объекте недвижимости  
Сведения о частях земельного участка

| Земельный участок               |               |   |  |  |
|---------------------------------|---------------|---|--|--|
| (вид объекта недвижимости)      |               |   |  |  |
| Лист № _____ Раздела <b>4.2</b> |               | Всего листов раздела <b>4.2</b> : _____ |  | Всего разделов: _____  |
| 30.09.2021 № 99/2021/420876982  |               |   |  |  |
| Кадастровый номер:              |               |   | <b>02:17:000000:121(единое землепользование)</b> |  |
| Номер точки                     | Координаты, м |   | Описание закрепления на местности                | Средняя квадратическая погрешность определения координат характерных точек границы части земельного участка, м |
|                                 | X             | Y                                       |  |  |
| 1                               | 2             | 3                                       | 4  | 5  |
| 1651                            | 779172.36     | 1313814.47                              | данные отсутствуют                               | данные отсутствуют   |
| 1652                            | 779174.27     | 1313813.89                              | данные отсутствуют                               | данные отсутствуют   |
| 1652                            | 779174.27     | 1313813.89                              | данные отсутствуют                               | данные отсутствуют   |
| 1653                            | 779266.11     | 1314027.45                              | данные отсутствуют                               | данные отсутствуют   |
| 1653                            | 779266.11     | 1314027.45                              | данные отсутствуют                               | данные отсутствуют   |
| 1655                            | 779264.93     | 1314030.4                               | данные отсутствуют                               | данные отсутствуют   |
| 1656                            | 779264.04     | 1314028.34                              | данные отсутствуют                               | данные отсутствуют   |
| 1661                            | 779936.64     | 1324409.69                              | данные отсутствуют                               | данные отсутствуют   |
| 1662                            | 779938.54     | 1324410.9                               | данные отсутствуют                               | данные отсутствуют   |
| 1662                            | 779938.54     | 1324410.9                               | данные отсутствуют                               | данные отсутствуют   |
| 1663                            | 779937.33     | 1324412.8                               | данные отсутствуют                               | данные отсутствуют   |
| 1664                            | 779935.43     | 1324411.59                              | данные отсутствуют                               | данные отсутствуют   |
| 1716                            | 779727.37     | 1324117.46                              | данные отсутствуют                               | данные отсутствуют   |
| 1716                            | 779727.37     | 1324117.46                              | данные отсутствуют                               | данные отсутствуют   |
| 1717                            | 779727.75     | 1324119.68                              | данные отсутствуют                               | данные отсутствуют   |
| 1718                            | 779725.53     | 1324120.05                              | данные отсутствуют                               | данные отсутствуют   |
| 1719                            | 779725.15     | 1324117.83                              | данные отсутствуют                               | данные отсутствуют   |
| Государственный регистратор     |               |   |  | ФГИС ЕГРН  |
| полное наименование должности   |               |   | подпись  | инициалы, фамилия  |

М.П.

Раздел 4.2

Выписка из Единого государственного реестра недвижимости об объекте недвижимости  
Сведения о частях земельного участка

| Земельный участок               |               |   |  |  |
|---------------------------------|---------------|---|--|--|
| (вид объекта недвижимости)      |               |   |  |  |
| Лист № _____ Раздела <b>4.2</b> |               | Всего листов раздела <b>4.2</b> : _____ |  | Всего разделов: _____  |
| 30.09.2021 № 99/2021/420876982  |               |   |  |  |
| Кадастровый номер:              |               |   | <b>02:17:000000:121(единое землепользование)</b> |  |
| Номер точки                     | Координаты, м |   | Описание закрепления на местности                | Средняя квадратическая погрешность определения координат характерных точек границы части земельного участка, м |
|                                 | X             | Y                                       |  |  |
| 1                               | 2             | 3                                       | 4  | 5  |
| 1720                            | 780119.65     | 1324526.14                              | данные отсутствуют                               | данные отсутствуют   |
| 1721                            | 780121.55     | 1324527.35                              | данные отсутствуют                               | данные отсутствуют   |
| 1721                            | 780121.55     | 1324527.35                              | данные отсутствуют                               | данные отсутствуют   |
| 1722                            | 780120.34     | 1324529.25                              | данные отсутствуют                               | данные отсутствуют   |
| 1723                            | 780118.44     | 1324528.04                              | данные отсутствуют                               | данные отсутствуют   |
| 1764                            | 780294.15     | 1324637.07                              | данные отсутствуют                               | данные отсутствуют   |
| 1765                            | 780296.05     | 1324638.28                              | данные отсутствуют                               | данные отсутствуют   |
| 1765                            | 780296.05     | 1324638.28                              | данные отсутствуют                               | данные отсутствуют   |
| 1766                            | 780294.84     | 1324640.18                              | данные отсутствуют                               | данные отсутствуют   |
| 1767                            | 780292.94     | 1324638.97                              | данные отсутствуют                               | данные отсутствуют   |
| 1828                            | 780392.31     | 1324699.56                              | данные отсутствуют                               | данные отсутствуют   |
| 1829                            | 780394.21     | 1324700.77                              | данные отсутствуют                               | данные отсутствуют   |
| 1829                            | 780394.21     | 1324700.77                              | данные отсутствуют                               | данные отсутствуют   |
| 1831                            | 780391.1      | 1324701.46                              | данные отсутствуют                               | данные отсутствуют   |
| 1857                            | 780574.56     | 1324797.29                              | данные отсутствуют                               | данные отсутствуют   |
| 1858                            | 780570.28     | 1324803.2                               | данные отсутствуют                               | данные отсутствуют   |
| 1859                            | 780564.82     | 1324799.27                              | данные отсутствуют                               | данные отсутствуют   |
| Государственный регистратор     |               |   |  | ФГИС ЕГРН  |
| полное наименование должности   |               |   | подпись  | инициалы, фамилия  |

М.П.

## Сведения о частях земельного участка

| Земельный участок               |               |   |  |  |
|---------------------------------|---------------|---|--|--|
| (вид объекта недвижимости)      |               |   |  |  |
| Лист № _____ Раздела <b>4.2</b> |               | Всего листов раздела <b>4.2</b> : _____ |  | Всего разделов: _____  |
| 30.09.2021 № 99/2021/420876982  |               |   |  |  |
| Кадастровый номер:              |               |   | <b>02:17:000000:121(единое землепользование)</b> |  |
| Номер точки                     | Координаты, м |   | Описание закрепления на местности                | Средняя квадратическая погрешность определения координат характерных точек границы части земельного участка, м |
|                                 | X             | Y                                       |  |  |
| 1                               | 2             | 3                                       | 4  | 5  |
| 1872                            | 779681.26     | 1323915.03                              | данные отсутствуют                               | данные отсутствуют   |
| 1872                            | 779681.26     | 1323915.03                              | данные отсутствуют                               | данные отсутствуют   |
| 1873                            | 779681.64     | 1323917.25                              | данные отсутствуют                               | данные отсутствуют   |
| 1874                            | 779679.42     | 1323917.63                              | данные отсутствуют                               | данные отсутствуют   |
| 1875                            | 779679.04     | 1323915.4                               | данные отсутствуют                               | данные отсутствуют   |
| 1933                            | 780002.16     | 1324433.52                              | данные отсутствуют                               | данные отсутствуют   |
| 1934                            | 780000.27     | 1324432.3                               | данные отсутствуют                               | данные отсутствуют   |
| 1943                            | 779845.98     | 1324351.8                               | данные отсутствуют                               | данные отсутствуют   |
| 1944                            | 779847.88     | 1324353.01                              | данные отсутствуют                               | данные отсутствуют   |
| 1944                            | 779847.88     | 1324353.01                              | данные отсутствуют                               | данные отсутствуют   |
| 1945                            | 779846.67     | 1324354.91                              | данные отсутствуют                               | данные отсутствуют   |
| 1946                            | 779844.77     | 1324353.7                               | данные отсутствуют                               | данные отсутствуют   |
| 1967                            | 780250.17     | 1324590.28                              | данные отсутствуют                               | данные отсутствуют   |
| 1968                            | 780252.06     | 1324591.5                               | данные отсутствуют                               | данные отсутствуют   |
| 1968                            | 780252.06     | 1324591.5                               | данные отсутствуют                               | данные отсутствуют   |
| 1969                            | 780250.84     | 1324593.39                              | данные отсутствуют                               | данные отсутствуют   |
| 1970                            | 780248.95     | 1324592.17                              | данные отсутствуют                               | данные отсутствуют   |
| Государственный регистратор     |               |   |  | ФГИС ЕГРН  |
| полное наименование должности   |               |   | подпись  | инициалы, фамилия  |

М.П.

Раздел 4.2

## Сведения о частях земельного участка

| Земельный участок               |               |   |  |  |
|---------------------------------|---------------|---|--|--|
| (вид объекта недвижимости)      |               |   |  |  |
| Лист № _____ Раздела <b>4.2</b> |               | Всего листов раздела <b>4.2</b> : _____ |  | Всего разделов: _____  |
| 30.09.2021 № 99/2021/420876982  |               |   |  |  |
| Кадастровый номер:              |               |   | <b>02:17:000000:121(единое землепользование)</b> |  |
| Номер точки                     | Координаты, м |   | Описание закрепления на местности                | Средняя квадратическая погрешность определения координат характерных точек границы части земельного участка, м |
|                                 | X             | Y                                       |  |  |
| 1                               | 2             | 3                                       | 4  | 5  |
| 1987                            | 780195.66     | 1324574.3                               | данные отсутствуют                               | данные отсутствуют   |
| 1988                            | 780197.56     | 1324575.51                              | данные отсутствуют                               | данные отсутствуют   |
| 1988                            | 780197.56     | 1324575.51                              | данные отсутствуют                               | данные отсутствуют   |
| 1989                            | 780196.35     | 1324577.41                              | данные отсутствуют                               | данные отсутствуют   |
| 1990                            | 780194.45     | 1324576.2                               | данные отсутствуют                               | данные отсутствуют   |
| 2001                            | 779873.81     | 1324351.07                              | данные отсутствуют                               | данные отсутствуют   |
| 2002                            | 779871.92     | 1324349.85                              | данные отсутствуют                               | данные отсутствуют   |
| 2015                            | 780499.84     | 1324768.29                              | данные отсутствуют                               | данные отсутствуют   |
| 2016                            | 780501.74     | 1324769.5                               | данные отсутствуют                               | данные отсутствуют   |
| 2016                            | 780501.74     | 1324769.5                               | данные отсутствуют                               | данные отсутствуют   |
| 2017                            | 780500.53     | 1324771.4                               | данные отсутствуют                               | данные отсутствуют   |
| 2018                            | 780498.63     | 1324770.19                              | данные отсутствуют                               | данные отсутствуют   |
| 2027                            | 779702.35     | 1324008.16                              | данные отсутствуют                               | данные отсутствуют   |
| 2027                            | 779702.35     | 1324008.16                              | данные отсутствуют                               | данные отсутствуют   |
| 2028                            | 779702.72     | 1324010.38                              | данные отсутствуют                               | данные отсутствуют   |
| 2029                            | 779700.5      | 1324010.76                              | данные отсутствуют                               | данные отсутствуют   |
| 2030                            | 779700.13     | 1324008.54                              | данные отсутствуют                               | данные отсутствуют   |
| Государственный регистратор     |               |   |  | ФГИС ЕГРН  |
| полное наименование должности   |               |   | подпись  | инициалы, фамилия  |

М.П.



Выписка из Единого государственного реестра недвижимости об объекте недвижимости  
Сведения о частях земельного участка

| Земельный участок               |               |   |  |  |
|---------------------------------|---------------|---|--|--|
| (вид объекта недвижимости)      |               |   |  |  |
| Лист № _____ Раздела <b>4.2</b> |               | Всего листов раздела <b>4.2</b> : _____ |  | Всего разделов: _____  |
| 30.09.2021 № 99/2021/420876982  |               |   |  |  |
| Кадастровый номер:              |               |   | <b>02:17:000000:121(единое землепользование)</b> |  |
| Номер точки                     | Координаты, м |   | Описание закрепления на местности                | Средняя квадратическая погрешность определения координат характерных точек границы части земельного участка, м |
|                                 | X             | Y                                       |  |  |
| 1                               | 2             | 3                                       | 4  | 5  |
| 2047                            | 780018.46     | 1324461.73                              | данные отсутствуют                               | данные отсутствуют   |
| 2048                            | 780020.36     | 1324462.94                              | данные отсутствуют                               | данные отсутствуют   |
| 2048                            | 780020.36     | 1324462.94                              | данные отсутствуют                               | данные отсутствуют   |
| 2049                            | 780019.15     | 1324464.84                              | данные отсутствуют                               | данные отсутствуют   |
| 2050                            | 780017.25     | 1324463.63                              | данные отсутствуют                               | данные отсутствуют   |
| 2073                            | 780138.62     | 1324521.09                              | данные отсутствуют                               | данные отсутствуют   |
| 2074                            | 780136.73     | 1324519.87                              | данные отсутствуют                               | данные отсутствуют   |
| 2107                            | 780459.97     | 1324725.04                              | данные отсутствуют                               | данные отсутствуют   |
| 2108                            | 780461.86     | 1324726.26                              | данные отсутствуют                               | данные отсутствуют   |
| 2108                            | 780461.86     | 1324726.26                              | данные отсутствуют                               | данные отсутствуют   |
| 2109                            | 780460.64     | 1324728.15                              | данные отсутствуют                               | данные отсутствуют   |
| 2110                            | 780458.75     | 1324726.93                              | данные отсутствуют                               | данные отсутствуют   |
| 2115                            | 779744.62     | 1324215.57                              | данные отсутствуют                               | данные отсутствуют   |
| 2115                            | 779744.62     | 1324215.57                              | данные отсутствуют                               | данные отсутствуют   |
| 2116                            | 779749.27     | 1324220.24                              | данные отсутствуют                               | данные отсутствуют   |
| 2117                            | 779754.57     | 1324217.08                              | данные отсутствуют                               | данные отсутствуют   |
| 2118                            | 779755.59     | 1324218.79                              | данные отсутствуют                               | данные отсутствуют   |
| Государственный регистратор     |               |   |  | ФГИС ЕГРН  |
| полное наименование должности   |               |   | подпись  | инициалы, фамилия  |

М.П.

Раздел 4.2

Выписка из Единого государственного реестра недвижимости об объекте недвижимости  
Сведения о частях земельного участка

| Земельный участок               |               |   |  |  |
|---------------------------------|---------------|---|--|--|
| (вид объекта недвижимости)      |               |   |  |  |
| Лист № _____ Раздела <b>4.2</b> |               | Всего листов раздела <b>4.2</b> : _____ |  | Всего разделов: _____  |
| 30.09.2021 № 99/2021/420876982  |               |   |  |  |
| Кадастровый номер:              |               |   | <b>02:17:000000:121(единое землепользование)</b> |  |
| Номер точки                     | Координаты, м |   | Описание закрепления на местности                | Средняя квадратическая погрешность определения координат характерных точек границы части земельного участка, м |
|                                 | X             | Y                                       |  |  |
| 1                               | 2             | 3                                       | 4  | 5  |
| 2119                            | 779750.07     | 1324222.1                               | данные отсутствуют                               | данные отсутствуют   |
| 2120                            | 779749.54     | 1324229.39                              | данные отсутствуют                               | данные отсутствуют   |
| 2121                            | 779747.54     | 1324229.25                              | данные отсутствуют                               | данные отсутствуют   |
| 2122                            | 779748.08     | 1324221.89                              | данные отсутствуют                               | данные отсутствуют   |
| 2123                            | 779743.21     | 1324216.98                              | данные отсутствуют                               | данные отсутствуют   |
| 2144                            | 779762.58     | 1324300.14                              | данные отсутствуют                               | данные отсутствуют   |
| 2145                            | 779768.65     | 1324302.69                              | данные отсутствуют                               | данные отсутствуют   |
| 2146                            | 779772.35     | 1324297.76                              | данные отсутствуют                               | данные отсутствуют   |
| 2147                            | 779773.95     | 1324298.95                              | данные отсутствуют                               | данные отсутствуют   |
| 2147                            | 779773.95     | 1324298.95                              | данные отсутствуют                               | данные отсутствуют   |
| 2148                            | 779770.1      | 1324304.11                              | данные отсутствуют                               | данные отсутствуют   |
| 2149                            | 779772.38     | 1324311.06                              | данные отсутствуют                               | данные отсутствуют   |
| 2150                            | 779770.48     | 1324311.69                              | данные отсутствуют                               | данные отсутствуют   |
| 2151                            | 779768.18     | 1324304.67                              | данные отсутствуют                               | данные отсутствуют   |
| 2152                            | 779761.81     | 1324301.98                              | данные отсутствуют                               | данные отсутствуют   |
| 2161                            | 780343.6      | 1324650.29                              | данные отсутствуют                               | данные отсутствуют   |
| 2162                            | 780345.49     | 1324651.51                              | данные отсутствуют                               | данные отсутствуют   |
| Государственный регистратор     |               |   |  | ФГИС ЕГРН  |
| полное наименование должности   |               |   | подпись  | инициалы, фамилия  |

М.П.

Выписка из Единого государственного реестра недвижимости об объекте недвижимости

## Сведения о частях земельного участка

| Земельный участок               |               |   |  |  |
|---------------------------------|---------------|---|--|--|
| (вид объекта недвижимости)      |               |   |  |  |
| Лист № _____ Раздела <b>4.2</b> |               | Всего листов раздела <b>4.2</b> : _____ |  | Всего разделов: _____  |
| 30.09.2021 № 99/2021/420876982  |               |   |  |  |
| Кадастровый номер:              |               |   | <b>02:17:000000:121(единое землепользование)</b> |  |
| Номер точки                     | Координаты, м |   | Описание закрепления на местности                | Средняя квадратическая погрешность определения координат характерных точек границы части земельного участка, м |
|                                 | X             | Y                                       |  |  |
| 1                               | 2             | 3                                       | 4  | 5  |
| 2162                            | 780345.49     | 1324651.51                              | данные отсутствуют                               | данные отсутствуют   |
| 2163                            | 780344.27     | 1324653.4                               | данные отсутствуют                               | данные отсутствуют   |
| 2164                            | 780342.38     | 1324652.18                              | данные отсутствуют                               | данные отсутствуют   |
| 2185                            | 779743.09     | 1324264.4                               | данные отсутствуют                               | данные отсутствуют   |
| 2186                            | 779744.98     | 1324265.62                              | данные отсутствуют                               | данные отсутствуют   |
| 2186                            | 779744.98     | 1324265.62                              | данные отсутствуют                               | данные отсутствуют   |
| 2187                            | 779743.76     | 1324267.5                               | данные отсутствуют                               | данные отсутствуют   |
| 2733                            | 780835.52     | 1319568.17                              | данные отсутствуют                               | данные отсутствуют   |
| 2733                            | 780835.52     | 1319568.17                              | данные отсутствуют                               | данные отсутствуют   |
| 2734                            | 780835.89     | 1319570.39                              | данные отсутствуют                               | данные отсутствуют   |
| 2735                            | 780833.67     | 1319570.76                              | данные отсутствуют                               | данные отсутствуют   |
| 2736                            | 780833.3      | 1319568.54                              | данные отсутствуют                               | данные отсутствуют   |
| 2737                            | 780857.67     | 1319699.37                              | данные отсутствуют                               | данные отсутствуют   |
| 2737                            | 780857.67     | 1319699.37                              | данные отсутствуют                               | данные отсутствуют   |
| 2738                            | 780858.04     | 1319701.59                              | данные отсутствуют                               | данные отсутствуют   |
| 2739                            | 780855.82     | 1319701.96                              | данные отсутствуют                               | данные отсутствуют   |
| 2740                            | 780855.45     | 1319699.74                              | данные отсутствуют                               | данные отсутствуют   |
| Государственный регистратор     |               |   |  | ФГИС ЕГРН  |
| полное наименование должности   |               |   | подпись  | инициалы, фамилия  |

М.П.

Раздел 4.2

Выписка из Единого государственного реестра недвижимости об объекте недвижимости

## Сведения о частях земельного участка

| Земельный участок               |               |   |  |  |
|---------------------------------|---------------|---|--|--|
| (вид объекта недвижимости)      |               |   |  |  |
| Лист № _____ Раздела <b>4.2</b> |               | Всего листов раздела <b>4.2</b> : _____ |  | Всего разделов: _____  |
| 30.09.2021 № 99/2021/420876982  |               |   |  |  |
| Кадастровый номер:              |               |   | <b>02:17:000000:121(единое землепользование)</b> |  |
| Номер точки                     | Координаты, м |   | Описание закрепления на местности                | Средняя квадратическая погрешность определения координат характерных точек границы части земельного участка, м |
|                                 | X             | Y                                       |  |  |
| 1                               | 2             | 3                                       | 4  | 5  |
| 2741                            | 780896.72     | 1319931.15                              | данные отсутствуют                               | данные отсутствуют   |
| 2741                            | 780896.72     | 1319931.15                              | данные отсутствуют                               | данные отсутствуют   |
| 2742                            | 780897.09     | 1319933.37                              | данные отсутствуют                               | данные отсутствуют   |
| 2743                            | 780894.87     | 1319933.74                              | данные отсутствуют                               | данные отсутствуют   |
| 2744                            | 780894.5      | 1319931.52                              | данные отсутствуют                               | данные отсутствуют   |
| 2745                            | 780798.38     | 1319348.08                              | данные отсутствуют                               | данные отсутствуют   |
| 2745                            | 780798.38     | 1319348.08                              | данные отсутствуют                               | данные отсутствуют   |
| 2746                            | 780798.75     | 1319350.3                               | данные отсутствуют                               | данные отсутствуют   |
| 2747                            | 780796.53     | 1319350.67                              | данные отсутствуют                               | данные отсутствуют   |
| 2748                            | 780796.16     | 1319348.45                              | данные отсутствуют                               | данные отсутствуют   |
| 2749                            | 780816.06     | 1319452.78                              | данные отсутствуют                               | данные отсутствуют   |
| 2750                            | 780813.84     | 1319453.15                              | данные отсутствуют                               | данные отсутствуют   |
| 2751                            | 780813.47     | 1319450.93                              | данные отсутствуют                               | данные отсутствуют   |
| 2752                            | 780815.69     | 1319450.56                              | данные отсутствуют                               | данные отсутствуют   |
| 2752                            | 780815.69     | 1319450.56                              | данные отсутствуют                               | данные отсутствуют   |
| 2753                            | 780878.6      | 1319823.6                               | данные отсутствуют                               | данные отсутствуют   |
| 2753                            | 780878.6      | 1319823.6                               | данные отсутствуют                               | данные отсутствуют   |
| Государственный регистратор     |               |   |  | ФГИС ЕГРН  |
| полное наименование должности   |               |   | подпись  | инициалы, фамилия  |

М.П.

Выписка из Единого государственного реестра недвижимости об объекте недвижимости  
Сведения о частях земельного участка

| Земельный участок               |               |   |  |  |
|---------------------------------|---------------|---|--|--|
| (вид объекта недвижимости)      |               |   |  |  |
| Лист № _____ Раздела <b>4.2</b> |               | Всего листов раздела <b>4.2</b> : _____ |  | Всего разделов: _____  |
| 30.09.2021 № 99/2021/420876982  |               |   |  |  |
| Кадастровый номер:              |               |   | <b>02:17:000000:121(единое землепользование)</b> |  |
| Номер точки                     | Координаты, м |   | Описание закрепления на местности                | Средняя квадратическая погрешность определения координат характерных точек границы части земельного участка, м |
|                                 | X             | Y                                       |  |  |
| 1                               | 2             | 3                                       | 4  | 5  |
| 2754                            | 780878.97     | 1319825.82                              | данные отсутствуют                               | данные отсутствуют   |
| 2755                            | 780876.75     | 1319826.19                              | данные отсутствуют                               | данные отсутствуют   |
| 2756                            | 780876.38     | 1319823.97                              | данные отсутствуют                               | данные отсутствуют   |
| 2757                            | 780946.54     | 1320244.4                               | данные отсутствуют                               | данные отсутствуют   |
| 2757                            | 780946.54     | 1320244.4                               | данные отсутствуют                               | данные отсутствуют   |
| 2758                            | 780946.91     | 1320246.62                              | данные отсутствуют                               | данные отсутствуют   |
| 2759                            | 780944.69     | 1320246.99                              | данные отсутствуют                               | данные отсутствуют   |
| 2760                            | 780944.32     | 1320244.77                              | данные отсутствуют                               | данные отсутствуют   |
| 2761                            | 780933.6      | 1320160.64                              | данные отсутствуют                               | данные отсутствуют   |
| 2761                            | 780933.6      | 1320160.64                              | данные отсутствуют                               | данные отсутствуют   |
| 2762                            | 780933.97     | 1320162.86                              | данные отсутствуют                               | данные отсутствуют   |
| 2763                            | 780931.75     | 1320163.23                              | данные отсутствуют                               | данные отсутствуют   |
| 2764                            | 780931.39     | 1320161.01                              | данные отсутствуют                               | данные отсутствуют   |
| 2765                            | 780964.79     | 1320363.25                              | данные отсутствуют                               | данные отсутствуют   |
| 2766                            | 780962.57     | 1320363.58                              | данные отсутствуют                               | данные отсутствуют   |
| 2767                            | 780962.23     | 1320361.36                              | данные отсутствуют                               | данные отсутствуют   |
| 2768                            | 780964.46     | 1320361.02                              | данные отсутствуют                               | данные отсутствуют   |
| Государственный регистратор     |               |   |  | ФГИС ЕГРН  |
| полное наименование должности   |               |   | подпись  | инициалы, фамилия  |

М.П.

Раздел 4.2

Выписка из Единого государственного реестра недвижимости об объекте недвижимости  
Сведения о частях земельного участка

| Земельный участок               |               |   |  |  |
|---------------------------------|---------------|---|--|--|
| (вид объекта недвижимости)      |               |   |  |  |
| Лист № _____ Раздела <b>4.2</b> |               | Всего листов раздела <b>4.2</b> : _____ |  | Всего разделов: _____  |
| 30.09.2021 № 99/2021/420876982  |               |   |  |  |
| Кадастровый номер:              |               |   | <b>02:17:000000:121(единое землепользование)</b> |  |
| Номер точки                     | Координаты, м |   | Описание закрепления на местности                | Средняя квадратическая погрешность определения координат характерных точек границы части земельного участка, м |
|                                 | X             | Y                                       |  |  |
| 1                               | 2             | 3                                       | 4  | 5  |
| 2768                            | 780964.46     | 1320361.02                              | данные отсутствуют                               | данные отсутствуют   |
| 2769                            | 780915.41     | 1320044.31                              | данные отсутствуют                               | данные отсутствуют   |
| 2770                            | 780913.19     | 1320044.68                              | данные отсутствуют                               | данные отсутствуют   |
| 2771                            | 780912.82     | 1320042.46                              | данные отсутствуют                               | данные отсутствуют   |
| 2772                            | 780915.04     | 1320042.09                              | данные отсутствуют                               | данные отсутствуют   |
| 2772                            | 780915.04     | 1320042.09                              | данные отсутствуют                               | данные отсутствуют   |
| 2773                            | 780781.05     | 1319244.92                              | данные отсутствуют                               | данные отсутствуют   |
| 2773                            | 780781.05     | 1319244.92                              | данные отсутствуют                               | данные отсутствуют   |
| 2774                            | 780781.42     | 1319247.14                              | данные отсутствуют                               | данные отсутствуют   |
| 2775                            | 780779.2      | 1319247.51                              | данные отсутствуют                               | данные отсутствуют   |
| 2776                            | 780778.83     | 1319245.29                              | данные отсутствуют                               | данные отсутствуют   |
| 2777                            | 780982.93     | 1320480.78                              | данные отсутствуют                               | данные отсутствуют   |
| 2777                            | 780982.93     | 1320480.78                              | данные отсутствуют                               | данные отсутствуют   |
| 2778                            | 780983.27     | 1320483.01                              | данные отсутствуют                               | данные отсутствуют   |
| 2779                            | 780981.04     | 1320483.34                              | данные отсутствуют                               | данные отсутствуют   |
| 2780                            | 780980.71     | 1320481.12                              | данные отсутствуют                               | данные отсутствуют   |
| 2781                            | 780999.96     | 1320590.68                              | данные отсутствуют                               | данные отсутствуют   |
| Государственный регистратор     |               |   |  | ФГИС ЕГРН  |
| полное наименование должности   |               |   | подпись  | инициалы, фамилия  |

М.П.

Выписка из Единого государственного реестра недвижимости об объекте недвижимости

## Сведения о частях земельного участка

| Земельный участок               |               |   |  |  |
|---------------------------------|---------------|---|--|--|
| (вид объекта недвижимости)      |               |   |  |  |
| Лист № _____ Раздела <b>4.2</b> |               | Всего листов раздела <b>4.2</b> : _____ |  | Всего разделов: _____  |
| 30.09.2021 № 99/2021/420876982  |               |   |  |  |
| Кадастровый номер:              |               |   | <b>02:17:000000:121(единое землепользование)</b> |  |
| Номер точки                     | Координаты, м |   | Описание закрепления на местности                | Средняя квадратическая погрешность определения координат характерных точек границы части земельного участка, м |
|                                 | X             | Y                                       |  |  |
| 1                               | 2             | 3                                       | 4  | 5  |
| 2781                            | 780999.96     | 1320590.68                              | данные отсутствуют                               | данные отсутствуют   |
| 2782                            | 781000.29     | 1320592.91                              | данные отсутствуют                               | данные отсутствуют   |
| 2783                            | 780998.06     | 1320593.24                              | данные отсутствуют                               | данные отсутствуют   |
| 2784                            | 780997.73     | 1320591.02                              | данные отсутствуют                               | данные отсутствуют   |
| 2785                            | 781018.92     | 1320713.13                              | данные отсутствуют                               | данные отсутствуют   |
| 2786                            | 781016.69     | 1320713.46                              | данные отсутствуют                               | данные отсутствуют   |
| 2787                            | 781016.36     | 1320711.23                              | данные отсутствуют                               | данные отсутствуют   |
| 2788                            | 781018.58     | 1320710.9                               | данные отсутствуют                               | данные отсутствуют   |
| 2788                            | 781018.58     | 1320710.9                               | данные отсутствуют                               | данные отсутствуют   |
| 2789                            | 781037.58     | 1320833.11                              | данные отсутствуют                               | данные отсутствуют   |
| 2790                            | 781035.35     | 1320833.45                              | данные отсутствуют                               | данные отсутствуют   |
| 2791                            | 781035.02     | 1320831.22                              | данные отсутствуют                               | данные отсутствуют   |
| 2792                            | 781037.24     | 1320830.89                              | данные отсутствуют                               | данные отсутствуют   |
| 2792                            | 781037.24     | 1320830.89                              | данные отсутствуют                               | данные отсутствуют   |
| 2793                            | 781056.22     | 1320952.11                              | данные отсутствуют                               | данные отсутствуют   |
| 2793                            | 781056.22     | 1320952.11                              | данные отсутствуют                               | данные отсутствуют   |
| 2794                            | 781056.55     | 1320954.33                              | данные отсутствуют                               | данные отсутствуют   |
| Государственный регистратор     |               |   |  | ФГИС ЕГРН  |
| полное наименование должности   |               |   | подпись  | инициалы, фамилия  |

М.П.

Раздел 4.2

Выписка из Единого государственного реестра недвижимости об объекте недвижимости

## Сведения о частях земельного участка

| Земельный участок               |               |   |  |  |
|---------------------------------|---------------|---|--|--|
| (вид объекта недвижимости)      |               |   |  |  |
| Лист № _____ Раздела <b>4.2</b> |               | Всего листов раздела <b>4.2</b> : _____ |  | Всего разделов: _____  |
| 30.09.2021 № 99/2021/420876982  |               |   |  |  |
| Кадастровый номер:              |               |   | <b>02:17:000000:121(единое землепользование)</b> |  |
| Номер точки                     | Координаты, м |   | Описание закрепления на местности                | Средняя квадратическая погрешность определения координат характерных точек границы части земельного участка, м |
|                                 | X             | Y                                       |  |  |
| 1                               | 2             | 3                                       | 4  | 5  |
| 2795                            | 781054.33     | 1320954.67                              | данные отсутствуют                               | данные отсутствуют   |
| 2796                            | 781053.99     | 1320952.44                              | данные отсутствуют                               | данные отсутствуют   |
| 2797                            | 780889.54     | 1321856.19                              | данные отсутствуют                               | данные отсутствуют   |
| 2798                            | 780891.44     | 1321857.4                               | данные отсутствуют                               | данные отсутствуют   |
| 2798                            | 780891.44     | 1321857.4                               | данные отсутствуют                               | данные отсутствуют   |
| 2799                            | 780890.23     | 1321859.3                               | данные отсутствуют                               | данные отсутствуют   |
| 2800                            | 780888.33     | 1321858.09                              | данные отсутствуют                               | данные отсутствуют   |
| 2801                            | 781020.63     | 1321655.17                              | данные отсутствуют                               | данные отсутствуют   |
| 2801                            | 781020.63     | 1321655.17                              | данные отсутствуют                               | данные отсутствуют   |
| 2802                            | 781019.42     | 1321657.06                              | данные отсутствуют                               | данные отсутствуют   |
| 2803                            | 781017.52     | 1321655.85                              | данные отсутствуют                               | данные отсутствуют   |
| 2804                            | 781018.73     | 1321653.96                              | данные отсутствуют                               | данные отсутствуют   |
| 2805                            | 780828.95     | 1321950.96                              | данные отсутствуют                               | данные отсутствуют   |
| 2806                            | 780830.84     | 1321952.17                              | данные отсутствуют                               | данные отсутствуют   |
| 2806                            | 780830.84     | 1321952.17                              | данные отсутствуют                               | данные отсутствуют   |
| 2807                            | 780829.63     | 1321954.07                              | данные отсутствуют                               | данные отсутствуют   |
| 2808                            | 780827.74     | 1321952.86                              | данные отсутствуют                               | данные отсутствуют   |
| Государственный регистратор     |               |   |  | ФГИС ЕГРН  |
| полное наименование должности   |               |   | подпись  | инициалы, фамилия  |

М.П.

Выписка из Единого государственного реестра недвижимости об объекте недвижимости  
Сведения о частях земельного участка

|                                       |                    |  |                      |
|---------------------------------------|--------------------|--|----------------------|
| <b>Земельный участок</b>              |                    |  |                      |
| (вид объекта недвижимости)            |                    |  |                      |
| Лист №                                | Раздела <b>4.2</b> | Всего листов раздела <b>4.2:</b> ____            | Всего разделов: ____ |
| Всего листов выписки: ____            |                    |  |                      |
| <b>30.09.2021 № 99/2021/420876982</b> |                    |  |                      |
| Кадастровый номер:                    |                    | <b>02:17:000000:121(единое землепользование)</b> |                      |

| Номер точки                   | Координаты, м |            | Описание закрепления на местности | Средняя квадратическая погрешность определения координат характерных точек границы части земельного участка, м |
|-------------------------------|---------------|------------|-----------------------------------|--|
|                               | X             | Y          |                                   |  |
| 1                             | 2             | 3          | 4                                 | 5  |
| 2809                          | 780956.74     | 1321755.16 | данные отсутствуют                | данные отсутствуют   |
| 2809                          | 780956.74     | 1321755.16 | данные отсутствуют                | данные отсутствуют   |
| 2810                          | 780955.53     | 1321757.05 | данные отсутствуют                | данные отсутствуют   |
| 2811                          | 780953.63     | 1321755.84 | данные отсутствуют                | данные отсутствуют   |
| 2812                          | 780954.84     | 1321753.95 | данные отсутствуют                | данные отсутствуют   |
| 2813                          | 781076.42     | 1321080.93 | данные отсутствуют                | данные отсутствуют   |
| 2813                          | 781076.42     | 1321080.93 | данные отсутствуют                | данные отсутствуют   |
| 2814                          | 781076.76     | 1321083.15 | данные отсутствуют                | данные отсутствуют   |
| 2815                          | 781074.53     | 1321083.48 | данные отсутствуют                | данные отсутствуют   |
| 2816                          | 781074.2      | 1321081.26 | данные отсутствуют                | данные отсутствуют   |
| 2817                          | 781142.41     | 1321466.7  | данные отсутствуют                | данные отсутствуют   |
| 2817                          | 781142.41     | 1321466.7  | данные отсутствуют                | данные отсутствуют   |
| 2818                          | 781137.73     | 1321472.13 | данные отсутствуют                | данные отсутствуют   |
| 2819                          | 781140.63     | 1321479.25 | данные отсутствуют                | данные отсутствуют   |
| 2821                          | 781135.87     | 1321472.86 | данные отсутствуют                | данные отсутствуют   |
| 2822                          | 781128.13     | 1321471.92 | данные отсутствуют                | данные отсутствуют   |
| 2823                          | 781128.37     | 1321469.94 | данные отсутствуют                | данные отсутствуют   |
| Государственный регистратор   |               |            |                                   | ФГИС ЕГРН  |
| полное наименование должности |               |            | подпись                           | инициалы, фамилия  |

М.П.

Раздел 4.2

Выписка из Единого государственного реестра недвижимости об объекте недвижимости  
Сведения о частях земельного участка

|                                       |                    |  |                      |
|---------------------------------------|--------------------|--|----------------------|
| <b>Земельный участок</b>              |                    |  |                      |
| (вид объекта недвижимости)            |                    |  |                      |
| Лист №                                | Раздела <b>4.2</b> | Всего листов раздела <b>4.2:</b> ____            | Всего разделов: ____ |
| Всего листов выписки: ____            |                    |  |                      |
| <b>30.09.2021 № 99/2021/420876982</b> |                    |  |                      |
| Кадастровый номер:                    |                    | <b>02:17:000000:121(единое землепользование)</b> |                      |

| Номер точки                   | Координаты, м |            | Описание закрепления на местности | Средняя квадратическая погрешность определения координат характерных точек границы части земельного участка, м |
|-------------------------------|---------------|------------|-----------------------------------|--|
|                               | X             | Y          |                                   |  |
| 1                             | 2             | 3          | 4                                 | 5  |
| 2824                          | 781136.16     | 1321470.88 | данные отсутствуют                | данные отсутствуют   |
| 2825                          | 781140.89     | 1321465.39 | данные отсутствуют                | данные отсутствуют   |
| 2826                          | 781097.76     | 1321217.2  | данные отсутствуют                | данные отсутствуют   |
| 2826                          | 781097.76     | 1321217.2  | данные отсутствуют                | данные отсутствуют   |
| 2827                          | 781098.09     | 1321219.43 | данные отсутствуют                | данные отсутствуют   |
| 2828                          | 781095.87     | 1321219.76 | данные отсутствуют                | данные отсутствуют   |
| 2829                          | 781095.54     | 1321217.53 | данные отсутствуют                | данные отсутствуют   |
| 2831                          | 781117.33     | 1321342.15 | данные отсутствуют                | данные отсутствуют   |
| 2832                          | 781115.1      | 1321342.49 | данные отсутствуют                | данные отсутствуют   |
| 2833                          | 781114.77     | 1321340.26 | данные отсутствуют                | данные отсутствуют   |
| 2834                          | 781081.01     | 1321560.61 | данные отсутствуют                | данные отсутствуют   |
| 2834                          | 781081.01     | 1321560.61 | данные отсутствуют                | данные отсутствуют   |
| 2835                          | 781079.8      | 1321562.51 | данные отсутствуют                | данные отсутствуют   |
| 2836                          | 781077.91     | 1321561.3  | данные отсутствуют                | данные отсутствуют   |
| 2837                          | 781079.12     | 1321559.4  | данные отсутствуют                | данные отсутствуют   |
| 2838                          | 780759.65     | 1322059.42 | данные отсутствуют                | данные отсутствуют   |
| 2839                          | 780761.55     | 1322060.63 | данные отсутствуют                | данные отсутствуют   |
| Государственный регистратор   |               |            |                                   | ФГИС ЕГРН  |
| полное наименование должности |               |            | подпись                           | инициалы, фамилия  |

М.П.

## Сведения о частях земельного участка

|                                       |                    |  |                      |
|---------------------------------------|--------------------|--|----------------------|
| <b>Земельный участок</b>              |                    |  |                      |
| (вид объекта недвижимости)            |                    |  |                      |
| Лист №                                | Раздела <b>4.2</b> | Всего листов раздела <b>4.2:</b> ____            | Всего разделов: ____ |
| Всего листов выписки: ____            |                    |  |                      |
| <b>30.09.2021 № 99/2021/420876982</b> |                    |  |                      |
| Кадастровый номер:                    |                    | <b>02:17:000000:121(единое землепользование)</b> |                      |

| Номер точки | Координаты, м |            | Описание закрепления на местности | Средняя квадратическая погрешность определения координат характерных точек границы части земельного участка, м |
|-------------|---------------|------------|-----------------------------------|--|
|             | X             | Y          |                                   |  |
| 1           | 2             | 3          | 4                                 | 5  |
| 2839        | 780761.55     | 1322060.63 | данные отсутствуют                | данные отсутствуют   |
| 2840        | 780760.34     | 1322062.53 | данные отсутствуют                | данные отсутствуют   |
| 2841        | 780758.44     | 1322061.32 | данные отсутствуют                | данные отсутствуют   |
| 2842        | 780454.38     | 1322541.69 | данные отсутствуют                | данные отсутствуют   |
| 2842        | 780454.38     | 1322541.69 | данные отсутствуют                | данные отсутствуют   |
| 2843        | 780453.17     | 1322543.58 | данные отсутствуют                | данные отсутствуют   |
| 2844        | 780451.27     | 1322542.37 | данные отсутствуют                | данные отсутствуют   |
| 2845        | 780452.48     | 1322540.48 | данные отсутствуют                | данные отсутствуют   |
| 2846        | 780581.69     | 1322338.01 | данные отсутствуют                | данные отсутствуют   |
| 2847        | 780583.59     | 1322339.22 | данные отсутствуют                | данные отсутствуют   |
| 2847        | 780583.59     | 1322339.22 | данные отсутствуют                | данные отсутствуют   |
| 2848        | 780582.38     | 1322341.12 | данные отсутствуют                | данные отсутствуют   |
| 2849        | 780580.48     | 1322339.91 | данные отсутствуют                | данные отсутствуют   |
| 2850        | 780519.06     | 1322440.11 | данные отсутствуют                | данные отсутствуют   |
| 2850        | 780519.06     | 1322440.11 | данные отсутствуют                | данные отсутствуют   |
| 2851        | 780517.85     | 1322442.01 | данные отсутствуют                | данные отсутствуют   |
| 2852        | 780515.95     | 1322440.8  | данные отсутствуют                | данные отсутствуют   |

|                               |         |                   |
|-------------------------------|---------|-------------------|
| Государственный регистратор   |         | ФГИС ЕГРН         |
| полное наименование должности | подпись | инициалы, фамилия |

М.П.

Раздел 4.2

Выписка из Единого государственного реестра недвижимости об объекте недвижимости

## Сведения о частях земельного участка

|                                       |                    |  |                      |
|---------------------------------------|--------------------|--|----------------------|
| <b>Земельный участок</b>              |                    |  |                      |
| (вид объекта недвижимости)            |                    |  |                      |
| Лист №                                | Раздела <b>4.2</b> | Всего листов раздела <b>4.2:</b> ____            | Всего разделов: ____ |
| Всего листов выписки: ____            |                    |  |                      |
| <b>30.09.2021 № 99/2021/420876982</b> |                    |  |                      |
| Кадастровый номер:                    |                    | <b>02:17:000000:121(единое землепользование)</b> |                      |

| Номер точки | Координаты, м |            | Описание закрепления на местности | Средняя квадратическая погрешность определения координат характерных точек границы части земельного участка, м |
|-------------|---------------|------------|-----------------------------------|--|
|             | X             | Y          |                                   |  |
| 1           | 2             | 3          | 4                                 | 5  |
| 2853        | 780517.16     | 1322438.9  | данные отсутствуют                | данные отсутствуют   |
| 2854        | 780631.25     | 1322264.56 | данные отсутствуют                | данные отсутствуют   |
| 2854        | 780631.25     | 1322264.56 | данные отсутствуют                | данные отсутствуют   |
| 2855        | 780630.04     | 1322266.46 | данные отсутствуют                | данные отсутствуют   |
| 2856        | 780628.14     | 1322265.25 | данные отсутствуют                | данные отсутствуют   |
| 2857        | 780629.35     | 1322263.35 | данные отсутствуют                | данные отсутствуют   |
| 2859        | 780693.79     | 1322166.74 | данные отсутствуют                | данные отсутствуют   |
| 2860        | 780691.89     | 1322165.53 | данные отсутствуют                | данные отсутствуют   |
| 2861        | 780693.1      | 1322163.63 | данные отсутствуют                | данные отсутствуют   |
| 2866        | 780380.21     | 1322658.01 | данные отсутствуют                | данные отсутствуют   |
| 2866        | 780380.21     | 1322658.01 | данные отсутствуют                | данные отсутствуют   |
| 2868        | 780377.11     | 1322658.7  | данные отсутствуют                | данные отсутствуют   |
| 2869        | 780378.32     | 1322656.8  | данные отсутствуют                | данные отсутствуют   |
| 3038        | 780076.91     | 1323128.53 | данные отсутствуют                | данные отсутствуют   |
| 3039        | 780078.81     | 1323129.74 | данные отсутствуют                | данные отсутствуют   |
| 3039        | 780078.81     | 1323129.74 | данные отсутствуют                | данные отсутствуют   |
| 3040        | 780077.6      | 1323131.64 | данные отсутствуют                | данные отсутствуют   |

|                               |         |                   |
|-------------------------------|---------|-------------------|
| Государственный регистратор   |         | ФГИС ЕГРН         |
| полное наименование должности | подпись | инициалы, фамилия |

М.П.

Выписка из Единого государственного реестра недвижимости об объекте недвижимости  
Сведения о частях земельного участка

|                                       |                    |  |                      |
|---------------------------------------|--------------------|--|----------------------|
| <b>Земельный участок</b>              |                    |  |                      |
| (вид объекта недвижимости)            |                    |  |                      |
| Лист №                                | Раздела <b>4.2</b> | Всего листов раздела <b>4.2:</b> ____            | Всего разделов: ____ |
| Всего листов выписки: ____            |                    |  |                      |
| <b>30.09.2021 № 99/2021/420876982</b> |                    |  |                      |
| Кадастровый номер:                    |                    | <b>02:17:000000:121(единое землепользование)</b> |                      |

| Номер точки                   | Координаты, м |            | Описание закрепления на местности | Средняя квадратическая погрешность определения координат характерных точек границы части земельного участка, м |
|-------------------------------|---------------|------------|-----------------------------------|--|
|                               | X             | Y          |                                   |  |
| 1                             | 2             | 3          | 4                                 | 5  |
| 3041                          | 780075.7      | 1323130.43 | данные отсутствуют                | данные отсутствуют   |
| 3042                          | 779902.49     | 1323401.6  | данные отсутствуют                | данные отсутствуют   |
| 3043                          | 779904.39     | 1323402.81 | данные отсутствуют                | данные отсутствуют   |
| 3043                          | 779904.39     | 1323402.81 | данные отсутствуют                | данные отсутствуют   |
| 3044                          | 779903.18     | 1323404.7  | данные отсутствуют                | данные отсутствуют   |
| 3045                          | 779901.28     | 1323403.49 | данные отсутствуют                | данные отсутствуют   |
| 3046                          | 779653.64     | 1323794.86 | данные отсутствуют                | данные отсутствуют   |
| 3047                          | 779659.76     | 1323795.63 | данные отсутствуют                | данные отсутствуют   |
| 3048                          | 779659.51     | 1323797.61 | данные отсутствуют                | данные отсутствуют   |
| 3049                          | 779653.13     | 1323796.82 | данные отсутствуют                | данные отсутствуют   |
| 3050                          | 779648.22     | 1323802.24 | данные отсутствуют                | данные отсутствуют   |
| 3051                          | 779646.73     | 1323800.9  | данные отсутствуют                | данные отсутствуют   |
| 3052                          | 779651.69     | 1323795.43 | данные отсутствуют                | данные отсутствуют   |
| 3053                          | 779650.87     | 1323788.56 | данные отсутствуют                | данные отсутствуют   |
| 3054                          | 779652.85     | 1323788.32 | данные отсутствуют                | данные отсутствуют   |
| 3054                          | 779652.85     | 1323788.32 | данные отсутствуют                | данные отсутствуют   |
| 3055                          | 779967.06     | 1323304.74 | данные отсутствуют                | данные отсутствуют   |
| Государственный регистратор   |               |            |                                   | ФГИС ЕГРН  |
| полное наименование должности |               | подпись    |                                   | инициалы, фамилия  |

М.П.

Раздел 4.2

Выписка из Единого государственного реестра недвижимости об объекте недвижимости  
Сведения о частях земельного участка

|                                       |                    |  |                      |
|---------------------------------------|--------------------|--|----------------------|
| <b>Земельный участок</b>              |                    |  |                      |
| (вид объекта недвижимости)            |                    |  |                      |
| Лист №                                | Раздела <b>4.2</b> | Всего листов раздела <b>4.2:</b> ____            | Всего разделов: ____ |
| Всего листов выписки: ____            |                    |  |                      |
| <b>30.09.2021 № 99/2021/420876982</b> |                    |  |                      |
| Кадастровый номер:                    |                    | <b>02:17:000000:121(единое землепользование)</b> |                      |

| Номер точки                   | Координаты, м |            | Описание закрепления на местности | Средняя квадратическая погрешность определения координат характерных точек границы части земельного участка, м |
|-------------------------------|---------------|------------|-----------------------------------|--|
|                               | X             | Y          |                                   |  |
| 1                             | 2             | 3          | 4                                 | 5  |
| 3055                          | 779967.06     | 1323304.74 | данные отсутствуют                | данные отсутствуют   |
| 3056                          | 779965.85     | 1323306.64 | данные отсутствуют                | данные отсутствуют   |
| 3057                          | 779963.95     | 1323305.43 | данные отсутствуют                | данные отсутствуют   |
| 3058                          | 779965.16     | 1323303.53 | данные отсутствуют                | данные отсутствуют   |
| 3059                          | 779836.49     | 1323509.13 | данные отсутствуют                | данные отсутствуют   |
| 3059                          | 779836.49     | 1323509.13 | данные отсутствуют                | данные отсутствуют   |
| 3060                          | 779835.28     | 1323511.03 | данные отсутствуют                | данные отсутствуют   |
| 3061                          | 779833.38     | 1323509.82 | данные отсутствуют                | данные отсутствуют   |
| 3062                          | 779834.59     | 1323507.92 | данные отсутствуют                | данные отсутствуют   |
| 3063                          | 780324.67     | 1322744.82 | данные отсутствуют                | данные отсутствуют   |
| 3063                          | 780324.67     | 1322744.82 | данные отсутствуют                | данные отсутствуют   |
| 3064                          | 780323.46     | 1322746.71 | данные отсутствуют                | данные отсутствуют   |
| 3065                          | 780321.56     | 1322745.5  | данные отсутствуют                | данные отсутствуют   |
| 3066                          | 780322.77     | 1322743.61 | данные отсутствуют                | данные отсутствуют   |
| 3071                          | 780022.79     | 1323217.37 | данные отсутствуют                | данные отсутствуют   |
| 3071                          | 780022.79     | 1323217.37 | данные отсутствуют                | данные отсутствуют   |
| 3072                          | 780021.58     | 1323219.27 | данные отсутствуют                | данные отсутствуют   |
| Государственный регистратор   |               |            |                                   | ФГИС ЕГРН  |
| полное наименование должности |               | подпись    |                                   | инициалы, фамилия  |

М.П.

Выписка из Единого государственного реестра недвижимости об объекте недвижимости

## Сведения о частях земельного участка

| Земельный участок               |               |   |  |  |
|---------------------------------|---------------|---|--|--|
| (вид объекта недвижимости)      |               |   |  |  |
| Лист № _____ Раздела <b>4.2</b> |               | Всего листов раздела <b>4.2</b> : _____ |  | Всего разделов: _____  |
| 30.09.2021 № 99/2021/420876982  |               |   |  |  |
| Кадастровый номер:              |               |   | <b>02:17:000000:121(единое землепользование)</b> |  |
| Номер точки                     | Координаты, м |   | Описание закрепления на местности                | Средняя квадратическая погрешность определения координат характерных точек границы части земельного участка, м |
|                                 | X             | Y                                       |  |  |
| 1                               | 2             | 3                                       | 4  | 5  |
| 3073                            | 780019.68     | 1323218.06                              | данные отсутствуют                               | данные отсутствуют   |
| 3074                            | 780020.89     | 1323216.16                              | данные отсутствуют                               | данные отсутствуют   |
| 3079                            | 779782.8      | 1323593.11                              | данные отсутствуют                               | данные отсутствуют   |
| 3079                            | 779782.8      | 1323593.11                              | данные отсутствуют                               | данные отсутствуют   |
| 3080                            | 779781.59     | 1323595.01                              | данные отсутствуют                               | данные отсутствуют   |
| 3081                            | 779779.7      | 1323593.8                               | данные отсутствуют                               | данные отсутствуют   |
| 3082                            | 779780.91     | 1323591.9                               | данные отсутствуют                               | данные отсутствуют   |
| 3083                            | 780270.01     | 1322830.62                              | данные отсутствуют                               | данные отсутствуют   |
| 3083                            | 780270.01     | 1322830.62                              | данные отсутствуют                               | данные отсутствуют   |
| 3084                            | 780268.8      | 1322832.52                              | данные отсутствуют                               | данные отсутствуют   |
| 3085                            | 780266.9      | 1322831.31                              | данные отсутствуют                               | данные отсутствуют   |
| 3086                            | 780268.11     | 1322829.41                              | данные отсутствуют                               | данные отсутствуют   |
| 3091                            | 780202.22     | 1322932.33                              | данные отсутствуют                               | данные отсутствуют   |
| 3092                            | 780204.11     | 1322933.54                              | данные отсутствуют                               | данные отсутствуют   |
| 3092                            | 780204.11     | 1322933.54                              | данные отсутствуют                               | данные отсутствуют   |
| 3093                            | 780202.9      | 1322935.44                              | данные отсутствуют                               | данные отсутствуют   |
| 3094                            | 780201.01     | 1322934.22                              | данные отсутствуют                               | данные отсутствуют   |
| Государственный регистратор     |               |   |  | ФГИС ЕГРН  |
| полное наименование должности   |               |   | подпись  | инициалы, фамилия  |

М.П.

Раздел 4.2

Выписка из Единого государственного реестра недвижимости об объекте недвижимости

## Сведения о частях земельного участка

| Земельный участок               |               |   |  |  |
|---------------------------------|---------------|---|--|--|
| (вид объекта недвижимости)      |               |   |  |  |
| Лист № _____ Раздела <b>4.2</b> |               | Всего листов раздела <b>4.2</b> : _____ |  | Всего разделов: _____  |
| 30.09.2021 № 99/2021/420876982  |               |   |  |  |
| Кадастровый номер:              |               |   | <b>02:17:000000:121(единое землепользование)</b> |  |
| Номер точки                     | Координаты, м |   | Описание закрепления на местности                | Средняя квадратическая погрешность определения координат характерных точек границы части земельного участка, м |
|                                 | X             | Y                                       |  |  |
| 1                               | 2             | 3                                       | 4  | 5  |
| 3095                            | 780146.77     | 1323023.37                              | данные отсутствуют                               | данные отсутствуют   |
| 3095                            | 780146.77     | 1323023.37                              | данные отсутствуют                               | данные отсутствуют   |
| 3096                            | 780145.56     | 1323025.27                              | данные отсутствуют                               | данные отсутствуют   |
| 3097                            | 780143.66     | 1323024.06                              | данные отсутствуют                               | данные отсутствуют   |
| 3098                            | 780144.87     | 1323022.16                              | данные отсутствуют                               | данные отсутствуют   |
| 3103                            | 779708.9      | 1323705.19                              | данные отсутствуют                               | данные отсутствуют   |
| 3104                            | 779710.8      | 1323706.4                               | данные отсутствуют                               | данные отсутствуют   |
| 3104                            | 779710.8      | 1323706.4                               | данные отсутствуют                               | данные отсутствуют   |
| 3105                            | 779709.59     | 1323708.3                               | данные отсутствуют                               | данные отсутствуют   |
| 3106                            | 779707.69     | 1323707.09                              | данные отсутствуют                               | данные отсутствуют   |
| 3728                            | 781138.78     | 1321480                                 | данные отсутствуют                               | данные отсутствуют   |
| 3729                            | 781117        | 1321339.93                              | данные отсутствуют                               | данные отсутствуют   |
| 3729                            | 781117        | 1321339.93                              | данные отсутствуют                               | данные отсутствуют   |
| 3730                            | 780738        | 1319003.01                              | данные отсутствуют                               | данные отсутствуют   |
| 3731                            | 780695        | 1322164.84                              | данные отсутствуют                               | данные отсутствуют   |
| 3731                            | 780695        | 1322164.84                              | данные отсутствуют                               | данные отсутствуют   |
| 3732                            | 780574.26     | 1324797.07                              | данные отсутствуют                               | данные отсутствуют   |
| Государственный регистратор     |               |   |  | ФГИС ЕГРН  |
| полное наименование должности   |               |   | подпись  | инициалы, фамилия  |

М.П.



Выписка из Единого государственного реестра недвижимости об объекте недвижимости  
Сведения о частях земельного участка

| Земельный участок               |               |   |  |  |
|---------------------------------|---------------|---|--|--|
| (вид объекта недвижимости)      |               |   |  |  |
| Лист № _____ Раздела <b>4.2</b> |               | Всего листов раздела <b>4.2</b> : _____ |  | Всего разделов: _____  |
| 30.09.2021 № 99/2021/420876982  |               |   |  |  |
| Кадастровый номер:              |               |   | <b>02:17:000000:121(единое землепользование)</b> |  |
| Номер точки                     | Координаты, м |   | Описание закрепления на местности                | Средняя квадратическая погрешность определения координат характерных точек границы части земельного участка, м |
|                                 | X             | Y                                       |  |  |
| 1                               | 2             | 3                                       | 4  | 5  |
| 3732                            | 780574.26     | 1324797.07                              | данные отсутствуют                               | данные отсутствуют   |
| 3733                            | 780568.89     | 1324793.62                              | данные отсутствуют                               | данные отсутствуют   |
| 3734                            | 780393        | 1324702.67                              | данные отсутствуют                               | данные отсутствуют   |
| 3735                            | 780379        | 1322659.91                              | данные отсутствуют                               | данные отсутствуют   |
| 3736                            | 780139.38     | 1324519.91                              | данные отсутствуют                               | данные отсутствуют   |
| 3736                            | 780139.38     | 1324519.91                              | данные отсутствуют                               | данные отсутствуют   |
| 3737                            | 780137.48     | 1324518.71                              | данные отсутствуют                               | данные отсутствуют   |
| 3738                            | 780002.62     | 1324432.81                              | данные отсутствуют                               | данные отсутствуют   |
| 3738                            | 780002.62     | 1324432.81                              | данные отсутствуют                               | данные отсутствуют   |
| 3739                            | 780000.72     | 1324431.6                               | данные отсутствуют                               | данные отсутствуют   |
| 3740                            | 779873.99     | 1324350.8                               | данные отсутствуют                               | данные отсутствуют   |
| 3740                            | 779873.99     | 1324350.8                               | данные отсутствуют                               | данные отсутствуют   |
| 3741                            | 779872.09     | 1324349.59                              | данные отсутствуют                               | данные отсутствуют   |
| 3742                            | 779742.75     | 1324266.85                              | данные отсутствуют                               | данные отсутствуют   |
| 3743                            | 779742.42     | 1324265.43                              | данные отсутствуют                               | данные отсутствуют   |
| 3744                            | 779503        | 1314574.46                              | данные отсутствуют                               | данные отсутствуют   |
| 3744                            | 779503        | 1314574.46                              | данные отсутствуют                               | данные отсутствуют   |
| Государственный регистратор     |               |   |  | ФГИС ЕГРН  |
| полное наименование должности   |               |   | подпись  | инициалы, фамилия  |

М.П.

Раздел 4.2

Выписка из Единого государственного реестра недвижимости об объекте недвижимости  
Сведения о частях земельного участка

| Земельный участок               |               |   |  |  |
|---------------------------------|---------------|---|--|--|
| (вид объекта недвижимости)      |               |   |  |  |
| Лист № _____ Раздела <b>4.2</b> |               | Всего листов раздела <b>4.2</b> : _____ |  | Всего разделов: _____  |
| 30.09.2021 № 99/2021/420876982  |               |   |  |  |
| Кадастровый номер:              |               |   | <b>02:17:000000:121(единое землепользование)</b> |  |
| Номер точки                     | Координаты, м |   | Описание закрепления на местности                | Средняя квадратическая погрешность определения координат характерных точек границы части земельного участка, м |
|                                 | X             | Y                                       |  |  |
| 1                               | 2             | 3                                       | 4  | 5  |
| 3745                            | 779267        | 1314029.51                              | данные отсутствуют                               | данные отсутствуют   |
| 3746                            | 777374        | 1313400.82                              | данные отсутствуют                               | данные отсутствуют   |
| 3747                            | 775188.79     | 1311974.14                              | данные отсутствуют                               | данные отсутствуют   |
| 3748                            | 775192.05     | 1311969.61                              | данные отсутствуют                               | данные отсутствуют   |
| 3749                            | 775185.21     | 1311979.1                               | данные отсутствуют                               | данные отсутствуют   |
| 3749                            | 775185.21     | 1311979.1                               | данные отсутствуют                               | данные отсутствуют   |
| 3750                            | 775180.18     | 1311986.08                              | данные отсутствуют                               | данные отсутствуют   |
| Государственный регистратор     |               |   |  | ФГИС ЕГРН  |
| полное наименование должности   |               |   | подпись  | инициалы, фамилия  |

М.П.

| Земельный участок   |               |  |   |  |
|---|---------------|--|---|--|
| (вид объекта недвижимости)  |               |  |   |  |
| Лист № ____ Раздела <b>4.2</b>  |               | Всего листов раздела <b>4.2</b> : ____ |   | Всего разделов: ____   |
| 30.09.2021 № 99/2021/420876982  |               |  |   |  |
| Кадастровый номер:  |               |  | 02:17:000000:121(единое землепользование) |  |
| Сведения о характерных точках границы части (частей) земельного участка |               |  |   |  |
| Учетный номер части: 12   |               |  |   |  |
| Система координат: МСК-05   |               |  |   |  |
| Зона №  |               |  |   |  |
| Номер точки   | Координаты, м |  | Описание закрепления на местности         | Средняя квадратическая погрешность определения координат характерных точек границы части земельного участка, м |
|   | X             | Y                                      |   |  |
| 1   | 2             | 3                                      | 4   | 5  |
| 55  | 780993.55     | 1335773.43                             | данные отсутствуют                        | данные отсутствуют   |
| 55  | 780993.55     | 1335773.43                             | данные отсутствуют                        | данные отсутствуют   |
| 56  | 780991.7      | 1335779.93                             | данные отсутствуют                        | данные отсутствуют   |
| 57  | 780985.42     | 1335778.14                             | данные отсутствуют                        | данные отсутствуют   |
| 58  | 780987.27     | 1335771.64                             | данные отсутствуют                        | данные отсутствуют   |
| 59  | 780922.46     | 1335897.53                             | данные отсутствуют                        | данные отсутствуют   |
| 60  | 780924.44     | 1335898.61                             | данные отсутствуют                        | данные отсутствуют   |
| 60  | 780924.44     | 1335898.61                             | данные отсутствуют                        | данные отсутствуют   |
| 61  | 780923.36     | 1335900.58                             | данные отсутствуют                        | данные отсутствуют   |
| 62  | 780921.39     | 1335899.5                              | данные отсутствуют                        | данные отсутствуют   |
| 63  | 781031.82     | 1335328.92                             | данные отсутствуют                        | данные отсутствуют   |
| 63  | 781031.82     | 1335328.92                             | данные отсутствуют                        | данные отсутствуют   |
| 64  | 781031.58     | 1335331.15                             | данные отсутствуют                        | данные отсутствуют   |
| 65  | 781029.34     | 1335330.92                             | данные отсутствуют                        | данные отсутствуют   |
| 66  | 781029.58     | 1335328.68                             | данные отсутствуют                        | данные отсутствуют   |
| 67  | 781005.22     | 1335616.25                             | данные отсутствуют                        | данные отсутствуют   |
| Государственный регистратор   |               |  | ФГИС ЕГРН                                 |  |
| полное наименование должности   |               |  | подпись                                   |  |
|   |               |  | инициалы, фамилия                         |  |

М.П.

Раздел 4.2

Выписка из Единого государственного реестра недвижимости об объекте недвижимости  
Сведения о частях земельного участка

| Земельный участок              |               |  |   |  |
|--------------------------------|---------------|--|---|--|
| (вид объекта недвижимости)     |               |  |   |  |
| Лист № ____ Раздела <b>4.2</b> |               | Всего листов раздела <b>4.2</b> : ____ |   | Всего разделов: ____   |
| 30.09.2021 № 99/2021/420876982 |               |  |   |  |
| Кадастровый номер:             |               |  | 02:17:000000:121(единое землепользование) |  |
| Номер точки                    | Координаты, м |  | Описание закрепления на местности         | Средняя квадратическая погрешность определения координат характерных точек границы части земельного участка, м |
|                                | X             | Y                                      |   |  |
| 1                              | 2             | 3                                      | 4   | 5  |
| 67                             | 781005.22     | 1335616.25                             | данные отсутствуют                        | данные отсутствуют   |
| 68                             | 781004.98     | 1335618.49                             | данные отсутствуют                        | данные отсутствуют   |
| 69                             | 781002.75     | 1335618.25                             | данные отсутствуют                        | данные отсутствуют   |
| 70                             | 781002.98     | 1335616.01                             | данные отсутствуют                        | данные отсутствуют   |
| 71                             | 780693.89     | 1336325.8                              | данные отсутствуют                        | данные отсутствуют   |
| 71                             | 780693.89     | 1336325.8                              | данные отсутствуют                        | данные отсутствуют   |
| 72                             | 780692.82     | 1336327.78                             | данные отсутствуют                        | данные отсутствуют   |
| 73                             | 780690.84     | 1336326.7                              | данные отсутствуют                        | данные отсутствуют   |
| 74                             | 780691.92     | 1336324.72                             | данные отсутствуют                        | данные отсутствуют   |
| 75                             | 781043.25     | 1335180.44                             | данные отсутствуют                        | данные отсутствуют   |
| 76                             | 781045.49     | 1335180.68                             | данные отсутствуют                        | данные отсутствуют   |
| 76                             | 781045.49     | 1335180.68                             | данные отсутствуют                        | данные отсутствуют   |
| 77                             | 781045.25     | 1335182.91                             | данные отсутствуют                        | данные отсутствуют   |
| 78                             | 781043.01     | 1335182.68                             | данные отсутствуют                        | данные отсутствуют   |
| 79                             | 781017.14     | 1335487.95                             | данные отсутствуют                        | данные отсутствуют   |
| 79                             | 781017.14     | 1335487.95                             | данные отсутствуют                        | данные отсутствуют   |
| 80                             | 781016.9      | 1335490.19                             | данные отсутствуют                        | данные отсутствуют   |
| Государственный регистратор    |               |  | ФГИС ЕГРН                                 |  |
| полное наименование должности  |               |  | подпись                                   |  |
|                                |               |  | инициалы, фамилия                         |  |

М.П.

Выписка из Единого государственного реестра недвижимости об объекте недвижимости  
Сведения о частях земельного участка

| Земельный участок               |               |   |  |  |
|---------------------------------|---------------|---|--|--|
| (вид объекта недвижимости)      |               |   |  |  |
| Лист № _____ Раздела <b>4.2</b> |               | Всего листов раздела <b>4.2</b> : _____ |  | Всего разделов: _____  |
| 30.09.2021 № 99/2021/420876982  |               |   |  |  |
| Кадастровый номер:              |               |   | <b>02:17:000000:121(единое землепользование)</b> |  |
| Номер точки                     | Координаты, м |   | Описание закрепления на местности                | Средняя квадратическая погрешность определения координат характерных точек границы части земельного участка, м |
|                                 | X             | Y                                       |  |  |
| 1                               | 2             | 3                                       | 4  | 5  |
| 81                              | 781014.67     | 1335489.95                              | данные отсутствуют                               | данные отсутствуют   |
| 82                              | 781014.9      | 1335487.71                              | данные отсутствуют                               | данные отсутствуют   |
| 83                              | 780809.39     | 1336107.5                               | данные отсутствуют                               | данные отсутствуют   |
| 84                              | 780811.36     | 1336108.58                              | данные отсутствуют                               | данные отсутствуют   |
| 84                              | 780811.36     | 1336108.58                              | данные отсутствуют                               | данные отсутствуют   |
| 85                              | 780810.29     | 1336110.55                              | данные отсутствуют                               | данные отсутствуют   |
| 86                              | 780808.31     | 1336109.48                              | данные отсутствуют                               | данные отсутствуют   |
| 87                              | 780628.01     | 1336447.86                              | данные отсутствуют                               | данные отсутствуют   |
| 87                              | 780628.01     | 1336447.86                              | данные отсутствуют                               | данные отсутствуют   |
| 88                              | 780626.93     | 1336449.83                              | данные отсутствуют                               | данные отсутствуют   |
| 89                              | 780624.96     | 1336448.75                              | данные отсутствуют                               | данные отсутствуют   |
| 90                              | 780626.03     | 1336446.78                              | данные отсутствуют                               | данные отсутствуют   |
| 91                              | 780866.11     | 1336006.69                              | данные отсутствуют                               | данные отсутствуют   |
| 91                              | 780866.11     | 1336006.69                              | данные отсутствуют                               | данные отсутствуют   |
| 92                              | 780865.04     | 1336008.67                              | данные отсутствуют                               | данные отсутствуют   |
| 93                              | 780863.06     | 1336007.59                              | данные отсутствуют                               | данные отсутствуют   |
| 94                              | 780864.14     | 1336005.62                              | данные отсутствуют                               | данные отсутствуют   |
| Государственный регистратор     |               |   |  | ФГИС ЕГРН  |
| полное наименование должности   |               |   | подпись  | инициалы, фамилия  |

М.П.

Раздел 4.2

Выписка из Единого государственного реестра недвижимости об объекте недвижимости  
Сведения о частях земельного участка

| Земельный участок               |               |   |  |  |
|---------------------------------|---------------|---|--|--|
| (вид объекта недвижимости)      |               |   |  |  |
| Лист № _____ Раздела <b>4.2</b> |               | Всего листов раздела <b>4.2</b> : _____ |  | Всего разделов: _____  |
| 30.09.2021 № 99/2021/420876982  |               |   |  |  |
| Кадастровый номер:              |               |   | <b>02:17:000000:121(единое землепользование)</b> |  |
| Номер точки                     | Координаты, м |   | Описание закрепления на местности                | Средняя квадратическая погрешность определения координат характерных точек границы части земельного участка, м |
|                                 | X             | Y                                       |  |  |
| 1                               | 2             | 3                                       | 4  | 5  |
| 95                              | 781055.94     | 1335043.23                              | данные отсутствуют                               | данные отсутствуют   |
| 96                              | 781058.17     | 1335043.47                              | данные отсутствуют                               | данные отсутствуют   |
| 96                              | 781058.17     | 1335043.47                              | данные отсутствуют                               | данные отсутствуют   |
| 97                              | 781057.94     | 1335045.71                              | данные отсутствуют                               | данные отсутствуют   |
| 98                              | 781055.7      | 1335045.47                              | данные отсутствуют                               | данные отсутствуют   |
| 99                              | 780750.72     | 1336220.55                              | данные отсутствуют                               | данные отсутствуют   |
| 99                              | 780750.72     | 1336220.55                              | данные отсутствуют                               | данные отсутствуют   |
| 100                             | 780749.64     | 1336222.53                              | данные отсутствуют                               | данные отсутствуют   |
| 101                             | 780747.67     | 1336221.45                              | данные отсутствуют                               | данные отсутствуют   |
| 102                             | 780748.74     | 1336219.47                              | данные отсутствуют                               | данные отсутствуют   |
| 103                             | 778181.85     | 1343259.9                               | данные отсутствуют                               | данные отсутствуют   |
| 103                             | 778181.85     | 1343259.9                               | данные отсутствуют                               | данные отсутствуют   |
| 104                             | 778182.27     | 1343262.11                              | данные отсутствуют                               | данные отсутствуют   |
| 105                             | 778180.06     | 1343262.54                              | данные отсутствуют                               | данные отсутствуют   |
| 106                             | 778179.64     | 1343260.33                              | данные отсутствуют                               | данные отсутствуют   |
| 107                             | 778331.35     | 1343231.28                              | данные отсутствуют                               | данные отсутствуют   |
| 107                             | 778331.35     | 1343231.28                              | данные отсутствуют                               | данные отсутствуют   |
| Государственный регистратор     |               |   |  | ФГИС ЕГРН  |
| полное наименование должности   |               |   | подпись  | инициалы, фамилия  |

М.П.

|                                       |                    |  |                      |
|---------------------------------------|--------------------|--|----------------------|
| <b>Земельный участок</b>              |                    |  |                      |
| (вид объекта недвижимости)            |                    |  |                      |
| Лист №                                | Раздела <b>4.2</b> | Всего листов раздела <b>4.2:</b> ____            | Всего разделов: ____ |
| Всего листов выписки: ____            |                    |  |                      |
| <b>30.09.2021 № 99/2021/420876982</b> |                    |  |                      |
| Кадастровый номер:                    |                    | <b>02:17:000000:121(единое землепользование)</b> |                      |

| Номер точки                   | Координаты, м |            | Описание закрепления на местности | Средняя квадратическая погрешность определения координат характерных точек границы части земельного участка, м |
|-------------------------------|---------------|------------|-----------------------------------|--|
|                               | X             | Y          |                                   |  |
| 1                             | 2             | 3          | 4                                 | 5  |
| 108                           | 778331.77     | 1343233.49 | данные отсутствуют                | данные отсутствуют   |
| 109                           | 778329.56     | 1343233.91 | данные отсутствуют                | данные отсутствуют   |
| 110                           | 778329.14     | 1343231.7  | данные отсутствуют                | данные отсутствуют   |
| 111                           | 778607.63     | 1343180.62 | данные отсутствуют                | данные отсутствуют   |
| 112                           | 778605.42     | 1343181.05 | данные отсутствуют                | данные отсутствуют   |
| 114                           | 778607.21     | 1343178.41 | данные отсутствуют                | данные отсутствуют   |
| 114                           | 778607.21     | 1343178.41 | данные отсутствуют                | данные отсутствуют   |
| 115                           | 778750.96     | 1343150.87 | данные отсутствуют                | данные отсутствуют   |
| 115                           | 778750.96     | 1343150.87 | данные отсутствуют                | данные отсутствуют   |
| 116                           | 778751.39     | 1343153.08 | данные отсутствуют                | данные отсутствуют   |
| 117                           | 778749.18     | 1343153.5  | данные отсутствуют                | данные отсутствуют   |
| 118                           | 778748.75     | 1343151.3  | данные отсутствуют                | данные отсутствуют   |
| 119                           | 778468.27     | 1343207.32 | данные отсутствуют                | данные отсутствуют   |
| 120                           | 778466.06     | 1343207.75 | данные отсутствуют                | данные отсутствуют   |
| 121                           | 778465.63     | 1343205.54 | данные отсутствуют                | данные отсутствуют   |
| 122                           | 778467.84     | 1343205.12 | данные отсутствуют                | данные отсутствуют   |
| 122                           | 778467.84     | 1343205.12 | данные отсутствуют                | данные отсутствуют   |
| Государственный регистратор   |               |            |                                   | ФГИС ЕГРН  |
| полное наименование должности |               | подпись    |                                   | инициалы, фамилия  |

М.П.

Раздел 4.2

Выписка из Единого государственного реестра недвижимости об объекте недвижимости  
Сведения о частях земельного участка

|                                       |                    |  |                      |
|---------------------------------------|--------------------|--|----------------------|
| <b>Земельный участок</b>              |                    |  |                      |
| (вид объекта недвижимости)            |                    |  |                      |
| Лист №                                | Раздела <b>4.2</b> | Всего листов раздела <b>4.2:</b> ____            | Всего разделов: ____ |
| Всего листов выписки: ____            |                    |  |                      |
| <b>30.09.2021 № 99/2021/420876982</b> |                    |  |                      |
| Кадастровый номер:                    |                    | <b>02:17:000000:121(единое землепользование)</b> |                      |

| Номер точки                   | Координаты, м |            | Описание закрепления на местности | Средняя квадратическая погрешность определения координат характерных точек границы части земельного участка, м |
|-------------------------------|---------------|------------|-----------------------------------|--|
|                               | X             | Y          |                                   |  |
| 1                             | 2             | 3          | 4                                 | 5  |
| 123                           | 779056.86     | 1342989.31 | данные отсутствуют                | данные отсутствуют   |
| 123                           | 779056.86     | 1342989.31 | данные отсутствуют                | данные отсутствуют   |
| 124                           | 779056.42     | 1342991.51 | данные отсутствуют                | данные отсутствуют   |
| 125                           | 779054.22     | 1342991.08 | данные отсутствуют                | данные отсутствуют   |
| 126                           | 779054.65     | 1342988.87 | данные отсутствуют                | данные отсутствуют   |
| 127                           | 779041.74     | 1343094.68 | данные отсутствуют                | данные отсутствуют   |
| 128                           | 779042.13     | 1343096.82 | данные отсутствуют                | данные отсутствуют   |
| 129                           | 779042.2      | 1343098.82 | данные отсутствуют                | данные отсутствуют   |
| 130                           | 779033.57     | 1343099.1  | данные отсутствуют                | данные отсутствуют   |
| 131                           | 779033.4      | 1343108.77 | данные отсутствуют                | данные отсутствуют   |
| 132                           | 779031.4      | 1343108.74 | данные отсутствуют                | данные отсутствуют   |
| 133                           | 779029.54     | 1343108.17 | данные отсутствуют                | данные отсутствуют   |
| 134                           | 779031.49     | 1343098.54 | данные отсутствуют                | данные отсутствуют   |
| 135                           | 779024.66     | 1343093.27 | данные отсутствуют                | данные отсутствуют   |
| 136                           | 779025.88     | 1343091.68 | данные отсутствуют                | данные отсутствуют   |
| 136                           | 779025.88     | 1343091.68 | данные отсутствуют                | данные отсутствуют   |
| 137                           | 779032.81     | 1343097.04 | данные отсутствуют                | данные отсутствуют   |
| Государственный регистратор   |               |            |                                   | ФГИС ЕГРН  |
| полное наименование должности |               | подпись    |                                   | инициалы, фамилия  |

М.П.

Выписка из Единого государственного реестра недвижимости об объекте недвижимости  
Сведения о частях земельного участка

| Земельный участок               |               |   |  |  |
|---------------------------------|---------------|---|--|--|
| (вид объекта недвижимости)      |               |   |  |  |
| Лист № _____ Раздела <b>4.2</b> |               | Всего листов раздела <b>4.2</b> : _____ |  | Всего разделов: _____  |
| 30.09.2021 № 99/2021/420876982  |               |   |  |  |
| Кадастровый номер:              |               |   | <b>02:17:000000:121(единое землепользование)</b> |  |
| Номер точки                     | Координаты, м |   | Описание закрепления на местности                | Средняя квадратическая погрешность определения координат характерных точек границы части земельного участка, м |
|                                 | X             | Y                                       |  |  |
| 1                               | 2             | 3                                       | 4  | 5  |
| 138                             | 779073.68     | 1342894.77                              | данные отсутствуют                               | данные отсутствуют   |
| 139                             | 779075.89     | 1342895.21                              | данные отсутствуют                               | данные отсутствуют   |
| 139                             | 779075.89     | 1342895.21                              | данные отсутствуют                               | данные отсутствуют   |
| 140                             | 779075.46     | 1342897.42                              | данные отсутствуют                               | данные отсутствуют   |
| 141                             | 779073.25     | 1342896.98                              | данные отсутствуют                               | данные отсутствуют   |
| 142                             | 778898.15     | 1343122.67                              | данные отсутствуют                               | данные отсутствуют   |
| 142                             | 778898.15     | 1343122.67                              | данные отсутствуют                               | данные отсутствуют   |
| 143                             | 778898.58     | 1343124.88                              | данные отсутствуют                               | данные отсутствуют   |
| 144                             | 778896.37     | 1343125.31                              | данные отсутствуют                               | данные отсутствуют   |
| 145                             | 778895.94     | 1343123.1                               | данные отсутствуют                               | данные отсутствуют   |
| 146                             | 778033.28     | 1343288.36                              | данные отсутствуют                               | данные отсутствуют   |
| 146                             | 778033.28     | 1343288.36                              | данные отсутствуют                               | данные отсутствуют   |
| 147                             | 778033.7      | 1343290.57                              | данные отсутствуют                               | данные отсутствуют   |
| 149                             | 778031.07     | 1343288.79                              | данные отсутствуют                               | данные отсутствуют   |
| 988                             | 781247.58     | 1332984.52                              | данные отсутствуют                               | данные отсутствуют   |
| 988                             | 781247.58     | 1332984.52                              | данные отсутствуют                               | данные отсутствуют   |
| 989                             | 781247.34     | 1332986.76                              | данные отсутствуют                               | данные отсутствуют   |
| Государственный регистратор     |               |   |  | ФГИС ЕГРН  |
| полное наименование должности   |               |   | подпись  | инициалы, фамилия  |

М.П.

Раздел 4.2

Выписка из Единого государственного реестра недвижимости об объекте недвижимости  
Сведения о частях земельного участка

| Земельный участок               |               |   |  |  |
|---------------------------------|---------------|---|--|--|
| (вид объекта недвижимости)      |               |   |  |  |
| Лист № _____ Раздела <b>4.2</b> |               | Всего листов раздела <b>4.2</b> : _____ |  | Всего разделов: _____  |
| 30.09.2021 № 99/2021/420876982  |               |   |  |  |
| Кадастровый номер:              |               |   | <b>02:17:000000:121(единое землепользование)</b> |  |
| Номер точки                     | Координаты, м |   | Описание закрепления на местности                | Средняя квадратическая погрешность определения координат характерных точек границы части земельного участка, м |
|                                 | X             | Y                                       |  |  |
| 1                               | 2             | 3                                       | 4  | 5  |
| 990                             | 781245.1      | 1332986.52                              | данные отсутствуют                               | данные отсутствуют   |
| 991                             | 781245.34     | 1332984.28                              | данные отсутствуют                               | данные отсутствуют   |
| 992                             | 779735.01     | 1338519.82                              | данные отсутствуют                               | данные отсутствуют   |
| 992                             | 779735.01     | 1338519.82                              | данные отсутствуют                               | данные отсутствуют   |
| 993                             | 779734.89     | 1338522.07                              | данные отсутствуют                               | данные отсутствуют   |
| 994                             | 779732.64     | 1338521.95                              | данные отсутствуют                               | данные отсутствуют   |
| 995                             | 779732.76     | 1338519.7                               | данные отсутствуют                               | данные отсутствуют   |
| 996                             | 779689.83     | 1339258.38                              | данные отсутствуют                               | данные отсутствуют   |
| 996                             | 779689.83     | 1339258.38                              | данные отсутствуют                               | данные отсутствуют   |
| 997                             | 779689.71     | 1339260.63                              | данные отсутствуют                               | данные отсутствуют   |
| 998                             | 779687.46     | 1339260.5                               | данные отсутствуют                               | данные отсутствуют   |
| 999                             | 779687.58     | 1339258.26                              | данные отсутствуют                               | данные отсутствуют   |
| 1000                            | 779675.81     | 1339491.46                              | данные отсутствуют                               | данные отсутствуют   |
| 1000                            | 779675.81     | 1339491.46                              | данные отсутствуют                               | данные отсутствуют   |
| 1001                            | 779675.69     | 1339493.7                               | данные отсутствуют                               | данные отсутствуют   |
| 1002                            | 779673.44     | 1339493.58                              | данные отсутствуют                               | данные отсутствуют   |
| 1003                            | 779673.56     | 1339491.34                              | данные отсутствуют                               | данные отсутствуют   |
| Государственный регистратор     |               |   |  | ФГИС ЕГРН  |
| полное наименование должности   |               |   | подпись  | инициалы, фамилия  |

М.П.

Выписка из Единого государственного реестра недвижимости об объекте недвижимости

## Сведения о частях земельного участка

| Земельный участок               |               |   |  |  |
|---------------------------------|---------------|---|--|--|
| (вид объекта недвижимости)      |               |   |  |  |
| Лист № _____ Раздела <b>4.2</b> |               | Всего листов раздела <b>4.2</b> : _____ |  | Всего разделов: _____  |
| 30.09.2021 № 99/2021/420876982  |               |   |  |  |
| Кадастровый номер:              |               |   | <b>02:17:000000:121(единое землепользование)</b> |  |
| Номер точки                     | Координаты, м |   | Описание закрепления на местности                | Средняя квадратическая погрешность определения координат характерных точек границы части земельного участка, м |
|                                 | X             | Y                                       |  |  |
| 1                               | 2             | 3                                       | 4  | 5  |
| 1004                            | 779756.35     | 1338168.48                              | данные отсутствуют                               | данные отсутствуют   |
| 1004                            | 779756.35     | 1338168.48                              | данные отсутствуют                               | данные отсутствуют   |
| 1005                            | 779756.23     | 1338170.72                              | данные отсутствуют                               | данные отсутствуют   |
| 1006                            | 779753.98     | 1338170.6                               | данные отсутствуют                               | данные отсутствуют   |
| 1007                            | 779754.1      | 1338168.36                              | данные отсутствуют                               | данные отсутствуют   |
| 1008                            | 781146.16     | 1334090.86                              | данные отсутствуют                               | данные отсутствуют   |
| 1008                            | 781146.16     | 1334090.86                              | данные отсутствуют                               | данные отсутствуют   |
| 1009                            | 781145.92     | 1334093.09                              | данные отсутствуют                               | данные отсутствуют   |
| 1010                            | 781143.68     | 1334092.86                              | данные отсутствуют                               | данные отсутствуют   |
| 1011                            | 781143.92     | 1334090.62                              | данные отсутствуют                               | данные отсутствуют   |
| 1012                            | 781104.19     | 1334520.94                              | данные отсутствуют                               | данные отсутствуют   |
| 1013                            | 781106.43     | 1334521.18                              | данные отсутствуют                               | данные отсутствуют   |
| 1013                            | 781106.43     | 1334521.18                              | данные отсутствуют                               | данные отсутствуют   |
| 1014                            | 781106.19     | 1334523.41                              | данные отсутствуют                               | данные отсутствуют   |
| 1015                            | 781103.95     | 1334523.18                              | данные отсутствуют                               | данные отсутствуют   |
| 1016                            | 779719.51     | 1338773.16                              | данные отсутствуют                               | данные отсутствуют   |
| 1016                            | 779719.51     | 1338773.16                              | данные отсутствуют                               | данные отсутствуют   |
| Государственный регистратор     |               |   |  | ФГИС ЕГРН  |
| полное наименование должности   |               |   | подпись  | инициалы, фамилия  |

М.П.

Раздел 4.2

Выписка из Единого государственного реестра недвижимости об объекте недвижимости

## Сведения о частях земельного участка

| Земельный участок               |               |   |  |  |
|---------------------------------|---------------|---|--|--|
| (вид объекта недвижимости)      |               |   |  |  |
| Лист № _____ Раздела <b>4.2</b> |               | Всего листов раздела <b>4.2</b> : _____ |  | Всего разделов: _____  |
| 30.09.2021 № 99/2021/420876982  |               |   |  |  |
| Кадастровый номер:              |               |   | <b>02:17:000000:121(единое землепользование)</b> |  |
| Номер точки                     | Координаты, м |   | Описание закрепления на местности                | Средняя квадратическая погрешность определения координат характерных точек границы части земельного участка, м |
|                                 | X             | Y                                       |  |  |
| 1                               | 2             | 3                                       | 4  | 5  |
| 1017                            | 779719.39     | 1338775.4                               | данные отсутствуют                               | данные отсутствуют   |
| 1018                            | 779717.14     | 1338775.28                              | данные отсутствуют                               | данные отсутствуют   |
| 1019                            | 779717.26     | 1338773.04                              | данные отсутствуют                               | данные отсутствуют   |
| 1020                            | 781159.47     | 1333946.31                              | данные отсутствуют                               | данные отсутствуют   |
| 1020                            | 781159.47     | 1333946.31                              | данные отсутствуют                               | данные отсутствуют   |
| 1021                            | 781159.23     | 1333948.55                              | данные отсутствуют                               | данные отсутствуют   |
| 1023                            | 781157.23     | 1333946.07                              | данные отсутствуют                               | данные отсутствуют   |
| 1024                            | 779727.13     | 1338648.84                              | данные отсутствуют                               | данные отсутствуют   |
| 1024                            | 779727.13     | 1338648.84                              | данные отсутствуют                               | данные отсутствуют   |
| 1026                            | 779724.76     | 1338650.97                              | данные отсутствуют                               | данные отсутствуют   |
| 1027                            | 779724.88     | 1338648.72                              | данные отсутствуют                               | данные отсутствуют   |
| 1028                            | 781200.19     | 1333504.69                              | данные отсутствуют                               | данные отсутствуют   |
| 1028                            | 781200.19     | 1333504.69                              | данные отсутствуют                               | данные отсутствуют   |
| 1029                            | 781199.95     | 1333506.93                              | данные отсутствуют                               | данные отсутствуют   |
| 1030                            | 781197.71     | 1333506.69                              | данные отсутствуют                               | данные отсутствуют   |
| 1031                            | 781197.95     | 1333504.45                              | данные отсутствуют                               | данные отсутствуют   |
| 1032                            | 779748.93     | 1338292.54                              | данные отсутствуют                               | данные отсутствуют   |
| Государственный регистратор     |               |   |  | ФГИС ЕГРН  |
| полное наименование должности   |               |   | подпись  | инициалы, фамилия  |

М.П.

Выписка из Единого государственного реестра недвижимости об объекте недвижимости  
Сведения о частях земельного участка

| Земельный участок               |               |   |  |  |
|---------------------------------|---------------|---|--|--|
| (вид объекта недвижимости)      |               |   |  |  |
| Лист № _____ Раздела <b>4.2</b> |               | Всего листов раздела <b>4.2</b> : _____ |  | Всего разделов: _____  |
| 30.09.2021 № 99/2021/420876982  |               |   |  |  |
| Кадастровый номер:              |               |   | <b>02:17:000000:121(единое землепользование)</b> |  |
| Номер точки                     | Координаты, м |   | Описание закрепления на местности                | Средняя квадратическая погрешность определения координат характерных точек границы части земельного участка, м |
|                                 | X             | Y                                       |  |  |
| 1                               | 2             | 3                                       | 4  | 5  |
| 1032                            | 779748.93     | 1338292.54                              | данные отсутствуют                               | данные отсутствуют   |
| 1033                            | 779748.8      | 1338294.78                              | данные отсутствуют                               | данные отсутствуют   |
| 1034                            | 779746.56     | 1338294.66                              | данные отсутствуют                               | данные отсутствуют   |
| 1035                            | 779746.68     | 1338292.42                              | данные отсутствуют                               | данные отсутствуют   |
| 1036                            | 781257.54     | 1332875.43                              | данные отсутствуют                               | данные отсутствуют   |
| 1036                            | 781257.54     | 1332875.43                              | данные отсутствуют                               | данные отсутствуют   |
| 1037                            | 781257.3      | 1332877.67                              | данные отсутствуют                               | данные отсутствуют   |
| 1038                            | 781255.07     | 1332877.43                              | данные отсутствуют                               | данные отсутствуют   |
| 1039                            | 781255.3      | 1332875.19                              | данные отсутствуют                               | данные отсутствуют   |
| 1040                            | 781173.36     | 1333799.23                              | данные отсутствуют                               | данные отсутствуют   |
| 1040                            | 781173.36     | 1333799.23                              | данные отсутствуют                               | данные отсутствуют   |
| 1041                            | 781173.12     | 1333801.47                              | данные отсутствуют                               | данные отсутствуют   |
| 1042                            | 781170.88     | 1333801.23                              | данные отсутствуют                               | данные отсутствуют   |
| 1044                            | 779713.13     | 1338877.28                              | данные отсутствуют                               | данные отсутствуют   |
| 1044                            | 779713.13     | 1338877.28                              | данные отсутствуют                               | данные отсутствуют   |
| 1045                            | 779713.01     | 1338879.52                              | данные отсутствуют                               | данные отсутствуют   |
| 1046                            | 779710.76     | 1338879.4                               | данные отсутствуют                               | данные отсутствуют   |
| Государственный регистратор     |               |   |  | ФГИС ЕГРН  |
| полное наименование должности   |               |   | подпись  | инициалы, фамилия  |

М.П.

Раздел 4.2

Выписка из Единого государственного реестра недвижимости об объекте недвижимости  
Сведения о частях земельного участка

| Земельный участок               |               |   |  |  |
|---------------------------------|---------------|---|--|--|
| (вид объекта недвижимости)      |               |   |  |  |
| Лист № _____ Раздела <b>4.2</b> |               | Всего листов раздела <b>4.2</b> : _____ |  | Всего разделов: _____  |
| 30.09.2021 № 99/2021/420876982  |               |   |  |  |
| Кадастровый номер:              |               |   | <b>02:17:000000:121(единое землепользование)</b> |  |
| Номер точки                     | Координаты, м |   | Описание закрепления на местности                | Средняя квадратическая погрешность определения координат характерных точек границы части земельного участка, м |
|                                 | X             | Y                                       |  |  |
| 1                               | 2             | 3                                       | 4  | 5  |
| 1047                            | 779710.88     | 1338877.15                              | данные отсутствуют                               | данные отсутствуют   |
| 1048                            | 781227.7      | 1333202.92                              | данные отсутствуют                               | данные отсутствуют   |
| 1048                            | 781227.7      | 1333202.92                              | данные отсутствуют                               | данные отсутствуют   |
| 1049                            | 781227.46     | 1333205.15                              | данные отсутствуют                               | данные отсутствуют   |
| 1050                            | 781225.23     | 1333204.92                              | данные отсутствуют                               | данные отсутствуют   |
| 1051                            | 781225.46     | 1333202.68                              | данные отсутствуют                               | данные отсутствуют   |
| 1053                            | 779705.45     | 1339003.24                              | данные отсутствуют                               | данные отсутствуют   |
| 1054                            | 779703.21     | 1339003.12                              | данные отсутствуют                               | данные отсутствуют   |
| 1055                            | 779703.33     | 1339000.88                              | данные отсутствуют                               | данные отсутствуют   |
| 1056                            | 781238.16     | 1333088.21                              | данные отсутствуют                               | данные отсутствуют   |
| 1056                            | 781238.16     | 1333088.21                              | данные отсутствуют                               | данные отсутствуют   |
| 1057                            | 781237.92     | 1333090.45                              | данные отсутствуют                               | данные отсутствуют   |
| 1058                            | 781235.68     | 1333090.21                              | данные отсутствуют                               | данные отсутствуют   |
| 1059                            | 781235.92     | 1333087.97                              | данные отсутствуют                               | данные отсутствуют   |
| 1060                            | 779744.19     | 1338369.9                               | данные отсутствуют                               | данные отсутствуют   |
| 1060                            | 779744.19     | 1338369.9                               | данные отсутствуют                               | данные отсутствуют   |
| 1061                            | 779744.07     | 1338372.15                              | данные отсутствуют                               | данные отсутствуют   |
| Государственный регистратор     |               |   |  | ФГИС ЕГРН  |
| полное наименование должности   |               |   | подпись  | инициалы, фамилия  |

М.П.

Выписка из Единого государственного реестра недвижимости об объекте недвижимости

## Сведения о частях земельного участка

| Земельный участок               |               |   |  |  |
|---------------------------------|---------------|---|--|--|
| (вид объекта недвижимости)      |               |   |  |  |
| Лист № _____ Раздела <b>4.2</b> |               | Всего листов раздела <b>4.2</b> : _____ |  | Всего разделов: _____  |
| 30.09.2021 № 99/2021/420876982  |               |   |  |  |
| Кадастровый номер:              |               |   | <b>02:17:000000:121(единое землепользование)</b> |  |
| Номер точки                     | Координаты, м |   | Описание закрепления на местности                | Средняя квадратическая погрешность определения координат характерных точек границы части земельного участка, м |
|                                 | X             | Y                                       |  |  |
| 1                               | 2             | 3                                       | 4  | 5  |
| 1062                            | 779741.82     | 1338372.03                              | данные отсутствуют                               | данные отсутствуют   |
| 1063                            | 779741.94     | 1338369.78                              | данные отсутствуют                               | данные отсутствуют   |
| 1064                            | 779698.07     | 1339123.97                              | данные отсутствуют                               | данные отсутствуют   |
| 1064                            | 779698.07     | 1339123.97                              | данные отсутствуют                               | данные отсутствуют   |
| 1065                            | 779697.95     | 1339126.21                              | данные отсутствуют                               | данные отсутствуют   |
| 1066                            | 779695.7      | 1339126.09                              | данные отсутствуют                               | данные отсутствуют   |
| 1067                            | 779695.83     | 1339123.84                              | данные отсутствуют                               | данные отсутствуют   |
| 1068                            | 779683.88     | 1339357.36                              | данные отсутствуют                               | данные отсутствуют   |
| 1068                            | 779683.88     | 1339357.36                              | данные отсутствуют                               | данные отсутствуют   |
| 1069                            | 779683.75     | 1339359.6                               | данные отсутствуют                               | данные отсутствуют   |
| 1070                            | 779681.51     | 1339359.48                              | данные отсутствуют                               | данные отсутствуют   |
| 1071                            | 779681.63     | 1339357.23                              | данные отсутствуют                               | данные отсутствуют   |
| 1072                            | 781214.13     | 1333351.77                              | данные отсутствуют                               | данные отсутствуют   |
| 1072                            | 781214.13     | 1333351.77                              | данные отсутствуют                               | данные отсутствуют   |
| 1073                            | 781213.89     | 1333354.01                              | данные отсутствуют                               | данные отсутствуют   |
| 1074                            | 781211.66     | 1333353.77                              | данные отсутствуют                               | данные отсутствуют   |
| 1075                            | 781211.89     | 1333351.53                              | данные отсутствуют                               | данные отсутствуют   |
| Государственный регистратор     |               |   |  | ФГИС ЕГРН  |
| полное наименование должности   |               |   | подпись  | инициалы, фамилия  |

М.П.

Раздел 4.2

Выписка из Единого государственного реестра недвижимости об объекте недвижимости

## Сведения о частях земельного участка

| Земельный участок               |               |   |  |  |
|---------------------------------|---------------|---|--|--|
| (вид объекта недвижимости)      |               |   |  |  |
| Лист № _____ Раздела <b>4.2</b> |               | Всего листов раздела <b>4.2</b> : _____ |  | Всего разделов: _____  |
| 30.09.2021 № 99/2021/420876982  |               |   |  |  |
| Кадастровый номер:              |               |   | <b>02:17:000000:121(единое землепользование)</b> |  |
| Номер точки                     | Координаты, м |   | Описание закрепления на местности                | Средняя квадратическая погрешность определения координат характерных точек границы части земельного участка, м |
|                                 | X             | Y                                       |  |  |
| 1                               | 2             | 3                                       | 4  | 5  |
| 1076                            | 781185.4      | 1333646.89                              | данные отсутствуют                               | данные отсутствуют   |
| 1077                            | 781187.63     | 1333647.13                              | данные отсутствуют                               | данные отсутствуют   |
| 1077                            | 781187.63     | 1333647.13                              | данные отсутствуют                               | данные отсутствуют   |
| 1078                            | 781187.4      | 1333649.37                              | данные отсутствуют                               | данные отсутствуют   |
| 1079                            | 781185.16     | 1333649.13                              | данные отсутствуют                               | данные отсутствуют   |
| 1080                            | 781119.5      | 1334379.72                              | данные отсутствуют                               | данные отсутствуют   |
| 1080                            | 781119.5      | 1334379.72                              | данные отсутствуют                               | данные отсутствуют   |
| 1081                            | 781119.26     | 1334381.96                              | данные отсутствуют                               | данные отсутствуют   |
| 1082                            | 781117.03     | 1334381.72                              | данные отсутствуют                               | данные отсутствуют   |
| 1083                            | 781117.27     | 1334379.48                              | данные отсутствуют                               | данные отсутствуют   |
| 1084                            | 780013.94     | 1337581.38                              | данные отсутствуют                               | данные отсутствуют   |
| 1085                            | 780015.91     | 1337582.46                              | данные отсутствуют                               | данные отсутствуют   |
| 1085                            | 780015.91     | 1337582.46                              | данные отсутствуют                               | данные отсутствуют   |
| 1086                            | 780014.83     | 1337584.43                              | данные отсутствуют                               | данные отсутствуют   |
| 1087                            | 780012.86     | 1337583.36                              | данные отсутствуют                               | данные отсутствуют   |
| 1088                            | 781095.12     | 1334643.52                              | данные отсутствуют                               | данные отсутствуют   |
| 1088                            | 781095.12     | 1334643.52                              | данные отсутствуют                               | данные отсутствуют   |
| Государственный регистратор     |               |   |  | ФГИС ЕГРН  |
| полное наименование должности   |               |   | подпись  | инициалы, фамилия  |

М.П.



Выписка из Единого государственного реестра недвижимости об объекте недвижимости  
Сведения о частях земельного участка

| Земельный участок               |               |   |  |  |
|---------------------------------|---------------|---|--|--|
| (вид объекта недвижимости)      |               |   |  |  |
| Лист № _____ Раздела <b>4.2</b> |               | Всего листов раздела <b>4.2</b> : _____ |  | Всего разделов: _____  |
| 30.09.2021 № 99/2021/420876982  |               |   |  |  |
| Кадастровый номер:              |               |   | <b>02:17:000000:121(единое землепользование)</b> |  |
| Номер точки                     | Координаты, м |   | Описание закрепления на местности                | Средняя квадратическая погрешность определения координат характерных точек границы части земельного участка, м |
|                                 | X             | Y                                       |  |  |
| 1                               | 2             | 3                                       | 4  | 5  |
| 1089                            | 781094.88     | 1334645.76                              | данные отсутствуют                               | данные отсутствуют   |
| 1090                            | 781092.65     | 1334645.52                              | данные отсутствуют                               | данные отсутствуют   |
| 1091                            | 781092.88     | 1334643.29                              | данные отсутствуют                               | данные отсутствуют   |
| 1092                            | 781132.83     | 1334235.1                               | данные отсутствуют                               | данные отсутствуют   |
| 1092                            | 781132.83     | 1334235.1                               | данные отсутствуют                               | данные отсутствуют   |
| 1093                            | 781132.59     | 1334237.34                              | данные отсутствуют                               | данные отсутствуют   |
| 1094                            | 781130.36     | 1334237.1                               | данные отсутствуют                               | данные отсутствуют   |
| 1095                            | 781130.59     | 1334234.87                              | данные отсутствуют                               | данные отсутствуют   |
| 1172                            | 781265.54     | 1332762.61                              | данные отсутствуют                               | данные отсутствуют   |
| 1173                            | 781267.78     | 1332762.85                              | данные отсутствуют                               | данные отсутствуют   |
| 1173                            | 781267.78     | 1332762.85                              | данные отсутствуют                               | данные отсутствуют   |
| 1174                            | 781267.54     | 1332765.09                              | данные отсутствуют                               | данные отсутствуют   |
| 1175                            | 781265.3      | 1332764.85                              | данные отсутствуют                               | данные отсутствуют   |
| 1176                            | 780451.75     | 1336769.71                              | данные отсутствуют                               | данные отсутствуют   |
| 1177                            | 780453.72     | 1336770.78                              | данные отсутствуют                               | данные отсутствуют   |
| 1177                            | 780453.72     | 1336770.78                              | данные отсутствуют                               | данные отсутствуют   |
| 1178                            | 780452.65     | 1336772.76                              | данные отсутствуют                               | данные отсутствуют   |
| Государственный регистратор     |               |   |  | ФГИС ЕГРН  |
| полное наименование должности   |               |   | подпись  | инициалы, фамилия  |

М.П.

Раздел 4.2

Выписка из Единого государственного реестра недвижимости об объекте недвижимости  
Сведения о частях земельного участка

| Земельный участок               |               |   |  |  |
|---------------------------------|---------------|---|--|--|
| (вид объекта недвижимости)      |               |   |  |  |
| Лист № _____ Раздела <b>4.2</b> |               | Всего листов раздела <b>4.2</b> : _____ |  | Всего разделов: _____  |
| 30.09.2021 № 99/2021/420876982  |               |   |  |  |
| Кадастровый номер:              |               |   | <b>02:17:000000:121(единое землепользование)</b> |  |
| Номер точки                     | Координаты, м |   | Описание закрепления на местности                | Средняя квадратическая погрешность определения координат характерных точек границы части земельного участка, м |
|                                 | X             | Y                                       |  |  |
| 1                               | 2             | 3                                       | 4  | 5  |
| 1179                            | 780450.67     | 1336771.68                              | данные отсутствуют                               | данные отсутствуют   |
| 1180                            | 780087.53     | 1337450.33                              | данные отсутствуют                               | данные отсутствуют   |
| 1180                            | 780087.53     | 1337450.33                              | данные отсутствуют                               | данные отсутствуют   |
| 1181                            | 780086.45     | 1337452.31                              | данные отсутствуют                               | данные отсутствуют   |
| 1182                            | 780084.48     | 1337451.23                              | данные отсутствуют                               | данные отсутствуют   |
| 1183                            | 780085.55     | 1337449.26                              | данные отсутствуют                               | данные отсутствуют   |
| 1184                            | 780148.46     | 1337331.64                              | данные отсутствуют                               | данные отсутствуют   |
| 1185                            | 780150.44     | 1337332.72                              | данные отсутствуют                               | данные отсутствуют   |
| 1185                            | 780150.44     | 1337332.72                              | данные отсутствуют                               | данные отсутствуют   |
| 1186                            | 780149.36     | 1337334.69                              | данные отсутствуют                               | данные отсутствуют   |
| 1187                            | 780147.39     | 1337333.62                              | данные отсутствуют                               | данные отсутствуют   |
| 1188                            | 780215.42     | 1337212.31                              | данные отсутствуют                               | данные отсутствуют   |
| 1188                            | 780215.42     | 1337212.31                              | данные отсутствуют                               | данные отсутствуют   |
| 1189                            | 780214.34     | 1337214.29                              | данные отсутствуют                               | данные отсутствуют   |
| 1190                            | 780212.36     | 1337213.21                              | данные отсутствуют                               | данные отсутствуют   |
| 1191                            | 780213.44     | 1337211.24                              | данные отсутствуют                               | данные отсутствуют   |
| 1192                            | 780509.84     | 1336666.93                              | данные отсутствуют                               | данные отсутствуют   |
| Государственный регистратор     |               |   |  | ФГИС ЕГРН  |
| полное наименование должности   |               |   | подпись  | инициалы, фамилия  |

М.П.

Выписка из Единого государственного реестра недвижимости об объекте недвижимости

## Сведения о частях земельного участка

| Земельный участок               |               |   |  |  |
|---------------------------------|---------------|---|--|--|
| (вид объекта недвижимости)      |               |   |  |  |
| Лист № _____ Раздела <b>4.2</b> |               | Всего листов раздела <b>4.2</b> : _____ |  | Всего разделов: _____  |
| 30.09.2021 № 99/2021/420876982  |               |   |  |  |
| Кадастровый номер:              |               |   | <b>02:17:000000:121(единое землепользование)</b> |  |
| Номер точки                     | Координаты, м |   | Описание закрепления на местности                | Средняя квадратическая погрешность определения координат характерных точек границы части земельного участка, м |
|                                 | X             | Y                                       |  |  |
| 1                               | 2             | 3                                       | 4  | 5  |
| 1192                            | 780509.84     | 1336666.93                              | данные отсутствуют                               | данные отсутствуют   |
| 1193                            | 780508.77     | 1336668.91                              | данные отсутствуют                               | данные отсутствуют   |
| 1194                            | 780506.79     | 1336667.83                              | данные отсутствуют                               | данные отсутствуют   |
| 1195                            | 780507.87     | 1336665.86                              | данные отсутствуют                               | данные отсутствуют   |
| 1196                            | 780273.58     | 1337104.56                              | данные отсутствуют                               | данные отсутствуют   |
| 1196                            | 780273.58     | 1337104.56                              | данные отсутствуют                               | данные отсутствуют   |
| 1197                            | 780272.5      | 1337106.54                              | данные отсутствуют                               | данные отсутствуют   |
| 1198                            | 780270.53     | 1337105.46                              | данные отсутствуют                               | данные отсутствуют   |
| 1199                            | 780271.6      | 1337103.48                              | данные отсутствуют                               | данные отсутствуют   |
| 1200                            | 780565.03     | 1336559.8                               | данные отсутствуют                               | данные отсутствуют   |
| 1201                            | 780567.01     | 1336560.88                              | данные отсутствуют                               | данные отсутствуют   |
| 1201                            | 780567.01     | 1336560.88                              | данные отсутствуют                               | данные отсутствуют   |
| 1202                            | 780565.93     | 1336562.86                              | данные отсутствуют                               | данные отсутствуют   |
| 1203                            | 780563.95     | 1336561.78                              | данные отсутствуют                               | данные отсутствуют   |
| 1204                            | 780392.17     | 1336880.12                              | данные отсутствуют                               | данные отсутствуют   |
| 1205                            | 780394.15     | 1336881.19                              | данные отсутствуют                               | данные отсутствуют   |
| 1205                            | 780394.15     | 1336881.19                              | данные отсутствуют                               | данные отсутствуют   |
| Государственный регистратор     |               |   |  | ФГИС ЕГРН  |
| полное наименование должности   |               |   | подпись  | инициалы, фамилия  |

М.П.

Раздел 4.2

Выписка из Единого государственного реестра недвижимости об объекте недвижимости

## Сведения о частях земельного участка

| Земельный участок               |               |   |  |  |
|---------------------------------|---------------|---|--|--|
| (вид объекта недвижимости)      |               |   |  |  |
| Лист № _____ Раздела <b>4.2</b> |               | Всего листов раздела <b>4.2</b> : _____ |  | Всего разделов: _____  |
| 30.09.2021 № 99/2021/420876982  |               |   |  |  |
| Кадастровый номер:              |               |   | <b>02:17:000000:121(единое землепользование)</b> |  |
| Номер точки                     | Координаты, м |   | Описание закрепления на местности                | Средняя квадратическая погрешность определения координат характерных точек границы части земельного участка, м |
|                                 | X             | Y                                       |  |  |
| 1                               | 2             | 3                                       | 4  | 5  |
| 1206                            | 780393.07     | 1336883.17                              | данные отсутствуют                               | данные отсутствуют   |
| 1207                            | 780391.09     | 1336882.09                              | данные отсутствуют                               | данные отсутствуют   |
| 1208                            | 780334.75     | 1336991.23                              | данные отсутствуют                               | данные отсутствуют   |
| 1208                            | 780334.75     | 1336991.23                              | данные отсутствуют                               | данные отсутствуют   |
| 1209                            | 780333.68     | 1336993.21                              | данные отсутствуют                               | данные отсутствуют   |
| 1210                            | 780331.7      | 1336992.13                              | данные отсутствуют                               | данные отсутствуют   |
| 1211                            | 780332.78     | 1336990.16                              | данные отсутствуют                               | данные отсутствуют   |
| 1212                            | 781316.86     | 1332224.51                              | данные отсутствуют                               | данные отсутствуют   |
| 1212                            | 781316.86     | 1332224.51                              | данные отсутствуют                               | данные отсутствуют   |
| 1213                            | 781316.62     | 1332226.74                              | данные отсутствуют                               | данные отсутствуют   |
| 1214                            | 781314.38     | 1332226.5                               | данные отсутствуют                               | данные отсутствуют   |
| 1215                            | 781314.62     | 1332224.27                              | данные отсутствуют                               | данные отсутствуют   |
| 1253                            | 781348.23     | 1331931.02                              | данные отсутствуют                               | данные отсутствуют   |
| 1254                            | 781357.91     | 1331935.69                              | данные отсутствуют                               | данные отсутствуют   |
| 1255                            | 781357.04     | 1331937.49                              | данные отсутствуют                               | данные отсутствуют   |
| 1256                            | 781346.96     | 1331932.63                              | данные отсутствуют                               | данные отсутствуют   |
| 1257                            | 781343.66     | 1331933.98                              | данные отсутствуют                               | данные отсутствуют   |
| Государственный регистратор     |               |   |  | ФГИС ЕГРН  |
| полное наименование должности   |               |   | подпись  | инициалы, фамилия  |

М.П.

Выписка из Единого государственного реестра недвижимости об объекте недвижимости  
Сведения о частях земельного участка

| Земельный участок               |               |   |  |  |
|---------------------------------|---------------|---|--|--|
| (вид объекта недвижимости)      |               |   |  |  |
| Лист № _____ Раздела <b>4.2</b> |               | Всего листов раздела <b>4.2</b> : _____ |  | Всего разделов: _____  |
| 30.09.2021 № 99/2021/420876982  |               |   |  |  |
| Кадастровый номер:              |               |   | <b>02:17:000000:121(единое землепользование)</b> |  |
| Номер точки                     | Координаты, м |   | Описание закрепления на местности                | Средняя квадратическая погрешность определения координат характерных точек границы части земельного участка, м |
|                                 | X             | Y                                       |  |  |
| 1                               | 2             | 3                                       | 4  | 5  |
| 1258                            | 781351.36     | 1331938.88                              | данные отсутствуют                               | данные отсутствуют   |
| 1259                            | 781350.29     | 1331940.57                              | данные отсутствуют                               | данные отсутствуют   |
| 1260                            | 781340.34     | 1331934.24                              | данные отсутствуют                               | данные отсутствуют   |
| 1261                            | 781343.51     | 1331922.39                              | данные отсутствуют                               | данные отсутствуют   |
| 1262                            | 781345.44     | 1331922.91                              | данные отсутствуют                               | данные отсутствуют   |
| 1263                            | 781342.98     | 1331932.1                               | данные отсутствуют                               | данные отсутствуют   |
| 1264                            | 781346.19     | 1331930.78                              | данные отсутствуют                               | данные отсутствуют   |
| 1265                            | 781350.1      | 1331919.41                              | данные отсутствуют                               | данные отсутствуют   |
| 1270                            | 781289.48     | 1332524.99                              | данные отсутствуют                               | данные отсутствуют   |
| 1270                            | 781289.48     | 1332524.99                              | данные отсутствуют                               | данные отсутствуют   |
| 1271                            | 781289.25     | 1332527.23                              | данные отсутствуют                               | данные отсутствуют   |
| 1272                            | 781287.01     | 1332526.99                              | данные отсутствуют                               | данные отсутствуют   |
| 1273                            | 781287.25     | 1332524.75                              | данные отсутствуют                               | данные отсутствуют   |
| 1274                            | 781275.98     | 1332673.04                              | данные отсутствуют                               | данные отсутствуют   |
| 1274                            | 781275.98     | 1332673.04                              | данные отсутствуют                               | данные отсутствуют   |
| 1275                            | 781275.74     | 1332675.28                              | данные отсутствуют                               | данные отсутствуют   |
| 1276                            | 781273.51     | 1332675.04                              | данные отсутствуют                               | данные отсутствуют   |
| Государственный регистратор     |               |   |  | ФГИС ЕГРН  |
| полное наименование должности   |               |   | подпись  | инициалы, фамилия  |

М.П.

Раздел 4.2

Выписка из Единого государственного реестра недвижимости об объекте недвижимости  
Сведения о частях земельного участка

| Земельный участок               |               |   |  |  |
|---------------------------------|---------------|---|--|--|
| (вид объекта недвижимости)      |               |   |  |  |
| Лист № _____ Раздела <b>4.2</b> |               | Всего листов раздела <b>4.2</b> : _____ |  | Всего разделов: _____  |
| 30.09.2021 № 99/2021/420876982  |               |   |  |  |
| Кадастровый номер:              |               |   | <b>02:17:000000:121(единое землепользование)</b> |  |
| Номер точки                     | Координаты, м |   | Описание закрепления на местности                | Средняя квадратическая погрешность определения координат характерных точек границы части земельного участка, м |
|                                 | X             | Y                                       |  |  |
| 1                               | 2             | 3                                       | 4  | 5  |
| 1277                            | 781273.75     | 1332672.81                              | данные отсутствуют                               | данные отсутствуют   |
| 1287                            | 781037.15     | 1331653.66                              | данные отсутствуют                               | данные отсутствуют   |
| 1288                            | 781035.49     | 1331652.14                              | данные отсутствуют                               | данные отсутствуют   |
| 1289                            | 781037.01     | 1331650.48                              | данные отсутствуют                               | данные отсутствуют   |
| 1306                            | 781218.32     | 1331816.66                              | данные отсутствуют                               | данные отсутствуют   |
| 1306                            | 781218.32     | 1331816.66                              | данные отсутствуют                               | данные отсутствуют   |
| 1307                            | 781216.79     | 1331818.32                              | данные отсутствуют                               | данные отсутствуют   |
| 1308                            | 781215.14     | 1331816.8                               | данные отсутствуют                               | данные отсутствуют   |
| 1309                            | 781216.66     | 1331815.14                              | данные отсутствуют                               | данные отсутствуют   |
| 1310                            | 781070.02     | 1334890.89                              | данные отсутствуют                               | данные отсутствуют   |
| 1311                            | 781072.25     | 1334891.13                              | данные отсутствуют                               | данные отсутствуют   |
| 1311                            | 781072.25     | 1334891.13                              | данные отсутствуют                               | данные отсутствуют   |
| 1312                            | 781072.02     | 1334893.37                              | данные отсутствуют                               | данные отсутствуют   |
| 1313                            | 781069.78     | 1334893.13                              | данные отсутствуют                               | данные отсутствуют   |
| 1322                            | 781329.02     | 1332091.22                              | данные отсутствуют                               | данные отсутствуют   |
| 1322                            | 781329.02     | 1332091.22                              | данные отсутствуют                               | данные отсутствуют   |
| 1323                            | 781328.78     | 1332093.46                              | данные отсутствуют                               | данные отсутствуют   |
| Государственный регистратор     |               |   |  | ФГИС ЕГРН  |
| полное наименование должности   |               |   | подпись  | инициалы, фамилия  |

М.П.

Выписка из Единого государственного реестра недвижимости об объекте недвижимости

## Сведения о частях земельного участка

| Земельный участок               |               |   |  |  |
|---------------------------------|---------------|---|--|--|
| (вид объекта недвижимости)      |               |   |  |  |
| Лист № _____ Раздела <b>4.2</b> |               | Всего листов раздела <b>4.2</b> : _____ |  | Всего разделов: _____  |
| 30.09.2021 № 99/2021/420876982  |               |   |  |  |
| Кадастровый номер:              |               |   | <b>02:17:000000:121(единое землепользование)</b> |  |
| Номер точки                     | Координаты, м |   | Описание закрепления на местности                | Средняя квадратическая погрешность определения координат характерных точек границы части земельного участка, м |
|                                 | X             | Y                                       |  |  |
| 1                               | 2             | 3                                       | 4  | 5  |
| 1324                            | 781326.54     | 1332093.22                              | данные отсутствуют                               | данные отсутствуют   |
| 1325                            | 781326.78     | 1332090.98                              | данные отсутствуют                               | данные отсутствуют   |
| 1330                            | 781085.7      | 1334745.51                              | данные отсутствуют                               | данные отсутствуют   |
| 1330                            | 781085.7      | 1334745.51                              | данные отсутствуют                               | данные отсутствуют   |
| 1331                            | 781085.47     | 1334747.74                              | данные отсутствуют                               | данные отсутствуют   |
| 1332                            | 781083.23     | 1334747.51                              | данные отсутствуют                               | данные отсутствуют   |
| 1333                            | 781083.47     | 1334745.27                              | данные отсутствуют                               | данные отсутствуют   |
| 1334                            | 781135.61     | 1331740.86                              | данные отсутствуют                               | данные отсутствуют   |
| 1334                            | 781135.61     | 1331740.86                              | данные отсутствуют                               | данные отсутствуют   |
| 1335                            | 781134.09     | 1331742.52                              | данные отсутствуют                               | данные отсутствуют   |
| 1336                            | 781132.43     | 1331740.99                              | данные отсутствуют                               | данные отсутствуют   |
| 1337                            | 781133.95     | 1331739.34                              | данные отсутствуют                               | данные отсутствуют   |
| 1350                            | 780930.49     | 1331552.83                              | данные отсутствуют                               | данные отсутствуют   |
| 1350                            | 780930.49     | 1331552.83                              | данные отсутствуют                               | данные отсутствуют   |
| 1351                            | 780928.96     | 1331554.49                              | данные отсутствуют                               | данные отсутствуют   |
| 1352                            | 780927.31     | 1331552.97                              | данные отсутствуют                               | данные отсутствуют   |
| 1353                            | 780928.83     | 1331551.31                              | данные отсутствуют                               | данные отсутствуют   |
| Государственный регистратор     |               |   |  | ФГИС ЕГРН  |
| полное наименование должности   |               |   | подпись  | инициалы, фамилия  |

М.П.

Раздел 4.2

Выписка из Единого государственного реестра недвижимости об объекте недвижимости

## Сведения о частях земельного участка

| Земельный участок               |               |   |  |  |
|---------------------------------|---------------|---|--|--|
| (вид объекта недвижимости)      |               |   |  |  |
| Лист № _____ Раздела <b>4.2</b> |               | Всего листов раздела <b>4.2</b> : _____ |  | Всего разделов: _____  |
| 30.09.2021 № 99/2021/420876982  |               |   |  |  |
| Кадастровый номер:              |               |   | <b>02:17:000000:121(единое землепользование)</b> |  |
| Номер точки                     | Координаты, м |   | Описание закрепления на местности                | Средняя квадратическая погрешность определения координат характерных точек границы части земельного участка, м |
|                                 | X             | Y                                       |  |  |
| 1                               | 2             | 3                                       | 4  | 5  |
| 1362                            | 781303.01     | 1332351.83                              | данные отсутствуют                               | данные отсутствуют   |
| 1363                            | 781305.24     | 1332352.07                              | данные отсутствуют                               | данные отсутствуют   |
| 1363                            | 781305.24     | 1332352.07                              | данные отсутствуют                               | данные отсутствуют   |
| 1365                            | 781302.77     | 1332354.07                              | данные отсутствуют                               | данные отсутствуют   |
| 1370                            | 777130.23     | 1343461.34                              | данные отсутствуют                               | данные отсутствуют   |
| 1370                            | 777130.23     | 1343461.34                              | данные отсутствуют                               | данные отсутствуют   |
| 1371                            | 777130.65     | 1343463.55                              | данные отсутствуют                               | данные отсутствуют   |
| 1372                            | 777128.44     | 1343463.98                              | данные отсутствуют                               | данные отсутствуют   |
| 1373                            | 777128.02     | 1343461.77                              | данные отсутствуют                               | данные отсутствуют   |
| 1374                            | 776342.6      | 1343991.48                              | данные отсутствуют                               | данные отсутствуют   |
| 1375                            | 776340.94     | 1343993.01                              | данные отсутствуют                               | данные отсутствуют   |
| 1376                            | 776339.42     | 1343991.36                              | данные отсутствуют                               | данные отсутствуют   |
| 1377                            | 776341.07     | 1343989.83                              | данные отсутствуют                               | данные отсутствуют   |
| 1377                            | 776341.07     | 1343989.83                              | данные отсутствуют                               | данные отсутствуют   |
| 1378                            | 777248.02     | 1343441.06                              | данные отсутствуют                               | данные отсутствуют   |
| 1379                            | 777245.81     | 1343441.49                              | данные отсутствуют                               | данные отсутствуют   |
| 1380                            | 777245.38     | 1343439.28                              | данные отсутствуют                               | данные отсутствуют   |
| Государственный регистратор     |               |   |  | ФГИС ЕГРН  |
| полное наименование должности   |               |   | подпись  | инициалы, фамилия  |

М.П.

Выписка из Единого государственного реестра недвижимости об объекте недвижимости  
Сведения о частях земельного участка

| Земельный участок               |               |   |  |  |
|---------------------------------|---------------|---|--|--|
| (вид объекта недвижимости)      |               |   |  |  |
| Лист № _____ Раздела <b>4.2</b> |               | Всего листов раздела <b>4.2</b> : _____ |  | Всего разделов: _____  |
| 30.09.2021 № 99/2021/420876982  |               |   |  |  |
| Кадастровый номер:              |               |   | <b>02:17:000000:121(единое землепользование)</b> |  |
| Номер точки                     | Координаты, м |   | Описание закрепления на местности                | Средняя квадратическая погрешность определения координат характерных точек границы части земельного участка, м |
|                                 | X             | Y                                       |  |  |
| 1                               | 2             | 3                                       | 4  | 5  |
| 1381                            | 777247.59     | 1343438.86                              | данные отсутствуют                               | данные отсутствуют   |
| 1381                            | 777247.59     | 1343438.86                              | данные отсутствуют                               | данные отсутствуют   |
| 1382                            | 776753.25     | 1343610.48                              | данные отсутствуют                               | данные отсутствуют   |
| 1383                            | 776751.6      | 1343612.01                              | данные отсутствуют                               | данные отсутствуют   |
| 1384                            | 776750.07     | 1343610.35                              | данные отсутствуют                               | данные отсутствуют   |
| 1385                            | 776751.72     | 1343608.83                              | данные отсутствуют                               | данные отсутствуют   |
| 1385                            | 776751.72     | 1343608.83                              | данные отсутствуют                               | данные отсутствуют   |
| 1386                            | 776134.43     | 1344180.88                              | данные отсутствуют                               | данные отсутствуют   |
| 1386                            | 776134.43     | 1344180.88                              | данные отсутствуют                               | данные отсутствуют   |
| 1387                            | 776135.96     | 1344182.53                              | данные отсутствуют                               | данные отсутствуют   |
| 1388                            | 776134.31     | 1344184.06                              | данные отсутствуют                               | данные отсутствуют   |
| 1389                            | 776132.78     | 1344182.41                              | данные отсутствуют                               | данные отсутствуют   |
| 1390                            | 776647.68     | 1343705.49                              | данные отсутствуют                               | данные отсутствуют   |
| 1390                            | 776647.68     | 1343705.49                              | данные отсутствуют                               | данные отсутствуют   |
| 1391                            | 776649.21     | 1343707.14                              | данные отсутствуют                               | данные отсутствуют   |
| 1392                            | 776647.56     | 1343708.67                              | данные отсутствуют                               | данные отсутствуют   |
| 1393                            | 776646.03     | 1343707.02                              | данные отсутствуют                               | данные отсутствуют   |
| Государственный регистратор     |               |   |  | ФГИС ЕГРН  |
| полное наименование должности   |               |   | подпись  | инициалы, фамилия  |

М.П.

Раздел 4.2

Выписка из Единого государственного реестра недвижимости об объекте недвижимости  
Сведения о частях земельного участка

| Земельный участок               |               |   |  |  |
|---------------------------------|---------------|---|--|--|
| (вид объекта недвижимости)      |               |   |  |  |
| Лист № _____ Раздела <b>4.2</b> |               | Всего листов раздела <b>4.2</b> : _____ |  | Всего разделов: _____  |
| 30.09.2021 № 99/2021/420876982  |               |   |  |  |
| Кадастровый номер:              |               |   | <b>02:17:000000:121(единое землепользование)</b> |  |
| Номер точки                     | Координаты, м |   | Описание закрепления на местности                | Средняя квадратическая погрешность определения координат характерных точек границы части земельного участка, м |
|                                 | X             | Y                                       |  |  |
| 1                               | 2             | 3                                       | 4  | 5  |
| 1394                            | 776444.35     | 1343894.38                              | данные отсутствуют                               | данные отсутствуют   |
| 1394                            | 776444.35     | 1343894.38                              | данные отсутствуют                               | данные отсутствуют   |
| 1395                            | 776445.88     | 1343896.03                              | данные отсутствуют                               | данные отсутствуют   |
| 1396                            | 776444.22     | 1343897.56                              | данные отсутствуют                               | данные отсутствуют   |
| 1397                            | 776442.7      | 1343895.91                              | данные отсутствуют                               | данные отсутствуют   |
| 1398                            | 776858.52     | 1343506.36                              | данные отсутствуют                               | данные отсутствуют   |
| 1398                            | 776858.52     | 1343506.36                              | данные отсутствуют                               | данные отсутствуют   |
| 1399                            | 776856.62     | 1343505.72                              | данные отсутствуют                               | данные отсутствуют   |
| 1400                            | 776853.9      | 1343513.79                              | данные отсутствуют                               | данные отсутствуют   |
| 1401                            | 776845.93     | 1343511.22                              | данные отсутствуют                               | данные отсутствуют   |
| 1402                            | 776844.76     | 1343512.57                              | данные отсутствуют                               | данные отсутствуют   |
| 1403                            | 776844.47     | 1343514.55                              | данные отсутствуют                               | данные отсутствуют   |
| 1404                            | 776855.16     | 1343516.31                              | данные отсутствуют                               | данные отсутствуют   |
| 1405                            | 776855.17     | 1343516.3                               | данные отсутствуют                               | данные отсутствуют   |
| 1406                            | 776859.88     | 1343507.95                              | данные отсутствуют                               | данные отсутствуют   |
| 1408                            | 776237.62     | 1344088.53                              | данные отсутствуют                               | данные отсутствуют   |
| 1409                            | 776236.09     | 1344086.88                              | данные отсутствуют                               | данные отсутствуют   |
| Государственный регистратор     |               |   |  | ФГИС ЕГРН  |
| полное наименование должности   |               |   | подпись  | инициалы, фамилия  |

М.П.

## Сведения о частях земельного участка

| Земельный участок               |               |   |  |  |
|---------------------------------|---------------|---|--|--|
| (вид объекта недвижимости)      |               |   |  |  |
| Лист № _____ Раздела <b>4.2</b> |               | Всего листов раздела <b>4.2</b> : _____ |  | Всего разделов: _____  |
| 30.09.2021 № 99/2021/420876982  |               |   |  |  |
| Кадастровый номер:              |               |   | <b>02:17:000000:121(единое землепользование)</b> |  |
| Номер точки                     | Координаты, м |   | Описание закрепления на местности                | Средняя квадратическая погрешность определения координат характерных точек границы части земельного участка, м |
|                                 | X             | Y                                       |  |  |
| 1                               | 2             | 3                                       | 4  | 5  |
| 1410                            | 776237.74     | 1344085.35                              | данные отсутствуют                               | данные отсутствуют   |
| 1410                            | 776237.74     | 1344085.35                              | данные отсутствуют                               | данные отсутствуют   |
| 1411                            | 776999.51     | 1343488.68                              | данные отсутствуют                               | данные отсутствуют   |
| 1412                            | 776997.31     | 1343489.11                              | данные отсутствуют                               | данные отсутствуют   |
| 1413                            | 776996.88     | 1343486.9                               | данные отсутствуют                               | данные отсутствуют   |
| 1414                            | 776999.09     | 1343486.47                              | данные отсутствуют                               | данные отсутствуют   |
| 1414                            | 776999.09     | 1343486.47                              | данные отсутствуют                               | данные отсутствуют   |
| 1415                            | 775969.62     | 1344342.85                              | данные отсутствуют                               | данные отсутствуют   |
| 1416                            | 775969.61     | 1344344.85                              | данные отсутствуют                               | данные отсутствуют   |
| 1417                            | 775960.73     | 1344344.85                              | данные отсутствуют                               | данные отсутствуют   |
| 1426                            | 775955.59     | 1344337.02                              | данные отсутствуют                               | данные отсутствуют   |
| 1426                            | 775955.59     | 1344337.02                              | данные отсутствуют                               | данные отсутствуют   |
| 1427                            | 775960.1      | 1344342.72                              | данные отсутствуют                               | данные отсутствуют   |
| 1428                            | 776546.1      | 1343799.79                              | данные отсутствуют                               | данные отсутствуют   |
| 1428                            | 776546.1      | 1343799.79                              | данные отсутствуют                               | данные отсутствуют   |
| 1429                            | 776547.63     | 1343801.44                              | данные отсутствуют                               | данные отсутствуют   |
| 1430                            | 776545.98     | 1343802.97                              | данные отсутствуют                               | данные отсутствуют   |
| Государственный регистратор     |               |   |  | ФГИС ЕГРН  |
| полное наименование должности   |               |   | подпись  | инициалы, фамилия  |

М.П.

Раздел 4.2

Выписка из Единого государственного реестра недвижимости об объекте недвижимости

## Сведения о частях земельного участка

| Земельный участок               |               |   |  |  |
|---------------------------------|---------------|---|--|--|
| (вид объекта недвижимости)      |               |   |  |  |
| Лист № _____ Раздела <b>4.2</b> |               | Всего листов раздела <b>4.2</b> : _____ |  | Всего разделов: _____  |
| 30.09.2021 № 99/2021/420876982  |               |   |  |  |
| Кадастровый номер:              |               |   | <b>02:17:000000:121(единое землепользование)</b> |  |
| Номер точки                     | Координаты, м |   | Описание закрепления на местности                | Средняя квадратическая погрешность определения координат характерных точек границы части земельного участка, м |
|                                 | X             | Y                                       |  |  |
| 1                               | 2             | 3                                       | 4  | 5  |
| 1431                            | 776544.45     | 1343801.32                              | данные отсутствуют                               | данные отсутствуют   |
| 1432                            | 776029.81     | 1344277.55                              | данные отсутствуют                               | данные отсутствуют   |
| 1432                            | 776029.81     | 1344277.55                              | данные отсутствуют                               | данные отсутствуют   |
| 1433                            | 776031.34     | 1344279.2                               | данные отсутствуют                               | данные отсутствуют   |
| 1434                            | 776029.69     | 1344280.73                              | данные отсутствуют                               | данные отсутствуют   |
| 1435                            | 776028.16     | 1344279.07                              | данные отсутствуют                               | данные отсутствуют   |
| 1436                            | 777639.04     | 1343363.88                              | данные отсутствуют                               | данные отсутствуют   |
| 1436                            | 777639.04     | 1343363.88                              | данные отсутствуют                               | данные отсутствуют   |
| 1437                            | 777639.46     | 1343366.09                              | данные отсутствуют                               | данные отсутствуют   |
| 1438                            | 777637.25     | 1343366.51                              | данные отсутствуют                               | данные отсутствуют   |
| 1439                            | 777636.83     | 1343364.3                               | данные отсутствуют                               | данные отсутствуют   |
| 1440                            | 777778.85     | 1343337.09                              | данные отсутствуют                               | данные отсутствуют   |
| 1440                            | 777778.85     | 1343337.09                              | данные отсутствуют                               | данные отсутствуют   |
| 1441                            | 777779.28     | 1343339.3                               | данные отсутствуют                               | данные отсутствуют   |
| 1442                            | 777777.07     | 1343339.73                              | данные отсутствуют                               | данные отсутствуют   |
| 1443                            | 777776.64     | 1343337.52                              | данные отсутствуют                               | данные отсутствуют   |
| 1444                            | 777503.13     | 1343392.21                              | данные отсутствуют                               | данные отсутствуют   |
| Государственный регистратор     |               |   |  | ФГИС ЕГРН  |
| полное наименование должности   |               |   | подпись  | инициалы, фамилия  |

М.П.

Выписка из Единого государственного реестра недвижимости об объекте недвижимости  
Сведения о частях земельного участка

|                                       |                    |  |                      |
|---------------------------------------|--------------------|--|----------------------|
| <b>Земельный участок</b>              |                    |  |                      |
| (вид объекта недвижимости)            |                    |  |                      |
| Лист №                                | Раздела <b>4.2</b> | Всего листов раздела <b>4.2:</b> ____            | Всего разделов: ____ |
| Всего листов выписки: ____            |                    |  |                      |
| <b>30.09.2021 № 99/2021/420876982</b> |                    |  |                      |
| Кадастровый номер:                    |                    | <b>02:17:000000:121(единое землепользование)</b> |                      |

| Номер точки                   | Координаты, м |            | Описание закрепления на местности | Средняя квадратическая погрешность определения координат характерных точек границы части земельного участка, м |
|-------------------------------|---------------|------------|-----------------------------------|--|
|                               | X             | Y          |                                   |  |
| 1                             | 2             | 3          | 4                                 | 5  |
| 1445                          | 777500.92     | 1343392.64 | данные отсутствуют                | данные отсутствуют   |
| 1446                          | 777500.5      | 1343390.43 | данные отсутствуют                | данные отсутствуют   |
| 1449                          | 777917.42     | 1343312.82 | данные отсутствуют                | данные отсутствуют   |
| 1450                          | 777915.21     | 1343313.24 | данные отсутствуют                | данные отсутствуют   |
| 1451                          | 777914.79     | 1343311.03 | данные отсутствуют                | данные отсутствуют   |
| 1452                          | 777385.13     | 1343412.49 | данные отсутствуют                | данные отсутствуют   |
| 1452                          | 777385.13     | 1343412.49 | данные отсутствуют                | данные отсутствуют   |
| 1453                          | 777385.55     | 1343414.7  | данные отсутствуют                | данные отсутствуют   |
| 1454                          | 777383.34     | 1343415.13 | данные отсутствуют                | данные отсутствуют   |
| 1455                          | 777382.92     | 1343412.92 | данные отсутствуют                | данные отсутствуют   |
| 1689                          | 779755.72     | 1338058.14 | данные отсутствуют                | данные отсутствуют   |
| 1690                          | 779754.59     | 1338056.49 | данные отсутствуют                | данные отсутствуют   |
| 1691                          | 779754.49     | 1338054.46 | данные отсутствуют                | данные отсутствуют   |
| 1692                          | 779761.3      | 1338051.7  | данные отсутствуют                | данные отсутствуют   |
| 1693                          | 779758.5      | 1338042.46 | данные отсутствуют                | данные отсутствуют   |
| 1694                          | 779759.86     | 1338041.42 | данные отсутствуют                | данные отсутствуют   |
| 1695                          | 779761.85     | 1338041.12 | данные отсутствуют                | данные отсутствуют   |
| Государственный регистратор   |               |            |                                   | ФГИС ЕГРН  |
| полное наименование должности |               | подпись    |                                   | инициалы, фамилия  |

М.П.

Раздел 4.2

Выписка из Единого государственного реестра недвижимости об объекте недвижимости  
Сведения о частях земельного участка

|                                       |                    |  |                      |
|---------------------------------------|--------------------|--|----------------------|
| <b>Земельный участок</b>              |                    |  |                      |
| (вид объекта недвижимости)            |                    |  |                      |
| Лист №                                | Раздела <b>4.2</b> | Всего листов раздела <b>4.2:</b> ____            | Всего разделов: ____ |
| Всего листов выписки: ____            |                    |  |                      |
| <b>30.09.2021 № 99/2021/420876982</b> |                    |  |                      |
| Кадастровый номер:                    |                    | <b>02:17:000000:121(единое землепользование)</b> |                      |

| Номер точки                   | Координаты, м |            | Описание закрепления на местности | Средняя квадратическая погрешность определения координат характерных точек границы части земельного участка, м |
|-------------------------------|---------------|------------|-----------------------------------|--|
|                               | X             | Y          |                                   |  |
| 1                             | 2             | 3          | 4                                 | 5  |
| 1695                          | 779761.85     | 1338041.12 | данные отсутствуют                | данные отсутствуют   |
| 1696                          | 779763.41     | 1338051.55 | данные отсутствуют                | данные отсутствуют   |
| 1697                          | 779771.28     | 1338054.35 | данные отсутствуют                | данные отсутствуют   |
| 1698                          | 779770.61     | 1338056.24 | данные отсутствуют                | данные отсутствуют   |
| 1699                          | 779762.66     | 1338053.41 | данные отсутствуют                | данные отсутствуют   |
| 1772                          | 780582.92     | 1324903.7  | данные отсутствуют                | данные отсутствуют   |
| 1772                          | 780582.92     | 1324903.7  | данные отсутствуют                | данные отсутствуют   |
| 1773                          | 780584.19     | 1324905.56 | данные отсутствуют                | данные отсутствуют   |
| 1774                          | 780582.33     | 1324906.84 | данные отсутствуют                | данные отсутствуют   |
| 1775                          | 780581.06     | 1324904.98 | данные отсутствуют                | данные отсутствуют   |
| 1816                          | 780719.72     | 1325471.1  | данные отсутствуют                | данные отсутствуют   |
| 1816                          | 780719.72     | 1325471.1  | данные отсутствуют                | данные отсутствуют   |
| 1817                          | 780720.99     | 1325472.96 | данные отсутствуют                | данные отсутствуют   |
| 1818                          | 780719.13     | 1325474.23 | данные отсутствуют                | данные отсутствуют   |
| 1819                          | 780717.86     | 1325472.37 | данные отсутствуют                | данные отсутствуют   |
| 1880                          | 779817.68     | 1337951.4  | данные отсутствуют                | данные отсутствуют   |
| 1880                          | 779817.68     | 1337951.4  | данные отсутствуют                | данные отсутствуют   |
| Государственный регистратор   |               |            |                                   | ФГИС ЕГРН  |
| полное наименование должности |               | подпись    |                                   | инициалы, фамилия  |

М.П.

Выписка из Единого государственного реестра недвижимости об объекте недвижимости

## Сведения о частях земельного участка

| Земельный участок               |               |   |   |  |
|---------------------------------|---------------|---|---|--|
| (вид объекта недвижимости)      |               |   |   |  |
| Лист № _____ Раздела <b>4.2</b> |               | Всего листов раздела <b>4.2</b> : _____ |   | Всего разделов: _____  |
| 30.09.2021 № 99/2021/420876982  |               |   |   |  |
| Кадастровый номер:              |               |   | 02:17:000000:121(единое землепользование) |  |
| Номер точки                     | Координаты, м |   | Описание закрепления на местности         | Средняя квадратическая погрешность определения координат характерных точек границы части земельного участка, м |
|                                 | X             | Y                                       |   |  |
| 1                               | 2             | 3                                       | 4   | 5  |
| 1881                            | 779816.6      | 1337953.37                              | данные отсутствуют                        | данные отсутствуют   |
| 1882                            | 779814.63     | 1337952.3                               | данные отсутствуют                        | данные отсутствуют   |
| 1883                            | 779815.71     | 1337950.32                              | данные отсутствуют                        | данные отсутствуют   |
| 1905                            | 780543.44     | 1325209.91                              | данные отсутствуют                        | данные отсутствуют   |
| 1906                            | 780539.87     | 1325221.65                              | данные отсутствуют                        | данные отсутствуют   |
| 1907                            | 780537.95     | 1325221.07                              | данные отсутствуют                        | данные отсутствуют   |
| 1908                            | 780540.72     | 1325211.96                              | данные отсутствуют                        | данные отсутствуют   |
| 1909                            | 780537.47     | 1325213.17                              | данные отсутствуют                        | данные отсутствуют   |
| 1910                            | 780533.18     | 1325224.41                              | данные отсутствуют                        | данные отсутствуют   |
| 1911                            | 780531.32     | 1325223.69                              | данные отсутствуют                        | данные отсутствуют   |
| 1912                            | 780535.44     | 1325212.86                              | данные отсутствуют                        | данные отсутствуют   |
| 1913                            | 780525.93     | 1325207.87                              | данные отсутствуют                        | данные отсутствуют   |
| 1914                            | 780526.85     | 1325206.1                               | данные отсутствуют                        | данные отсутствуют   |
| 1915                            | 780536.76     | 1325211.3                               | данные отсутствуют                        | данные отсутствуют   |
| 1916                            | 780540.11     | 1325210.06                              | данные отсутствуют                        | данные отсутствуют   |
| 1917                            | 780532.57     | 1325204.9                               | данные отсутствуют                        | данные отсутствуют   |
| 1918                            | 780533.7      | 1325203.25                              | данные отсутствуют                        | данные отсутствуют   |
| Государственный регистратор     |               |   |   | ФГИС ЕГРН  |
| полное наименование должности   |               |   | подпись                                   | инициалы, фамилия  |

М.П.

Раздел 4.2

Выписка из Единого государственного реестра недвижимости об объекте недвижимости

## Сведения о частях земельного участка

| Земельный участок               |               |   |   |  |
|---------------------------------|---------------|---|---|--|
| (вид объекта недвижимости)      |               |   |   |  |
| Лист № _____ Раздела <b>4.2</b> |               | Всего листов раздела <b>4.2</b> : _____ |   | Всего разделов: _____  |
| 30.09.2021 № 99/2021/420876982  |               |   |   |  |
| Кадастровый номер:              |               |   | 02:17:000000:121(единое землепользование) |  |
| Номер точки                     | Координаты, м |   | Описание закрепления на местности         | Средняя квадратическая погрешность определения координат характерных точек границы части земельного участка, м |
|                                 | X             | Y                                       |   |  |
| 1                               | 2             | 3                                       | 4   | 5  |
| 1918                            | 780533.7      | 1325203.25                              | данные отсутствуют                        | данные отсутствуют   |
| 1939                            | 780561.47     | 1325054.67                              | данные отсутствуют                        | данные отсутствуют   |
| 1939                            | 780561.47     | 1325054.67                              | данные отсутствуют                        | данные отсутствуют   |
| 1940                            | 780562.74     | 1325056.53                              | данные отсутствуют                        | данные отсутствуют   |
| 1941                            | 780560.88     | 1325057.8                               | данные отсутствуют                        | данные отсутствуют   |
| 1942                            | 780559.61     | 1325055.94                              | данные отсутствуют                        | данные отсутствуют   |
| 1952                            | 780593.27     | 1324857.59                              | данные отсутствуют                        | данные отсутствуют   |
| 1953                            | 780586.64     | 1324860.64                              | данные отсутствуют                        | данные отсутствуют   |
| 2031                            | 779922.49     | 1337756.34                              | данные отсутствуют                        | данные отсутствуют   |
| 2031                            | 779922.49     | 1337756.34                              | данные отсутствуют                        | данные отсутствуют   |
| 2032                            | 779921.41     | 1337758.31                              | данные отсутствуют                        | данные отсутствуют   |
| 2033                            | 779919.44     | 1337757.24                              | данные отсутствуют                        | данные отсутствуют   |
| 2034                            | 779920.52     | 1337755.26                              | данные отсутствуют                        | данные отсутствуют   |
| 2039                            | 779865.52     | 1337863.1                               | данные отсутствуют                        | данные отсутствуют   |
| 2039                            | 779865.52     | 1337863.1                               | данные отсутствуют                        | данные отсутствуют   |
| 2040                            | 779864.44     | 1337865.08                              | данные отсутствуют                        | данные отсутствуют   |
| 2042                            | 779863.55     | 1337862.02                              | данные отсутствуют                        | данные отсутствуют   |
| Государственный регистратор     |               |   |   | ФГИС ЕГРН  |
| полное наименование должности   |               |   | подпись                                   | инициалы, фамилия  |

М.П.



Выписка из Единого государственного реестра недвижимости об объекте недвижимости  
Сведения о частях земельного участка

| Земельный участок               |               |   |  |  |
|---------------------------------|---------------|---|--|--|
| (вид объекта недвижимости)      |               |   |  |  |
| Лист № _____ Раздела <b>4.2</b> |               | Всего листов раздела <b>4.2</b> : _____ |  | Всего разделов: _____  |
| 30.09.2021 № 99/2021/420876982  |               |   |  |  |
| Кадастровый номер:              |               |   | <b>02:17:000000:121(единое землепользование)</b> |  |
| Номер точки                     | Координаты, м |   | Описание закрепления на местности                | Средняя квадратическая погрешность определения координат характерных точек границы части земельного участка, м |
|                                 | X             | Y                                       |  |  |
| 1                               | 2             | 3                                       | 4  | 5  |
| 2141                            | 780639.27     | 1325355.34                              | данные отсутствуют                               | данные отсутствуют   |
| 2142                            | 780637.41     | 1325356.61                              | данные отсутствуют                               | данные отсутствуют   |
| 2143                            | 780636.14     | 1325354.75                              | данные отсутствуют                               | данные отсутствуют   |
| 2173                            | 779968.85     | 1337671.27                              | данные отсутствуют                               | данные отсутствуют   |
| 2173                            | 779968.85     | 1337671.27                              | данные отсутствуют                               | данные отсутствуют   |
| 2174                            | 779967.77     | 1337673.24                              | данные отсутствуют                               | данные отсутствуют   |
| 2175                            | 779965.8      | 1337672.17                              | данные отсутствуют                               | данные отсутствуют   |
| 2176                            | 779966.88     | 1337670.19                              | данные отсутствуют                               | данные отсутствуют   |
| 2197                            | 780789.6      | 1325571.36                              | данные отсутствуют                               | данные отсутствуют   |
| 2197                            | 780789.6      | 1325571.36                              | данные отсутствуют                               | данные отсутствуют   |
| 2198                            | 780790.87     | 1325573.22                              | данные отсутствуют                               | данные отсутствуют   |
| 2199                            | 780789.01     | 1325574.49                              | данные отсутствуют                               | данные отсутствуют   |
| 2200                            | 780787.74     | 1325572.63                              | данные отсутствуют                               | данные отсутствуют   |
| 2201                            | 780972.91     | 1326503.56                              | данные отсутствуют                               | данные отсутствуют   |
| 2201                            | 780972.91     | 1326503.56                              | данные отсутствуют                               | данные отсутствуют   |
| 2202                            | 780972.59     | 1326505.79                              | данные отсутствуют                               | данные отсутствуют   |
| 2203                            | 780970.37     | 1326505.47                              | данные отсутствуют                               | данные отсутствуют   |
| Государственный регистратор     |               |   |  | ФГИС ЕГРН  |
| полное наименование должности   |               |   | подпись  | инициалы, фамилия  |

М.П.

Раздел 4.2

Выписка из Единого государственного реестра недвижимости об объекте недвижимости  
Сведения о частях земельного участка

| Земельный участок               |               |   |  |  |
|---------------------------------|---------------|---|--|--|
| (вид объекта недвижимости)      |               |   |  |  |
| Лист № _____ Раздела <b>4.2</b> |               | Всего листов раздела <b>4.2</b> : _____ |  | Всего разделов: _____  |
| 30.09.2021 № 99/2021/420876982  |               |   |  |  |
| Кадастровый номер:              |               |   | <b>02:17:000000:121(единое землепользование)</b> |  |
| Номер точки                     | Координаты, м |   | Описание закрепления на местности                | Средняя квадратическая погрешность определения координат характерных точек границы части земельного участка, м |
|                                 | X             | Y                                       |  |  |
| 1                               | 2             | 3                                       | 4  | 5  |
| 2204                            | 780970.69     | 1326503.24                              | данные отсутствуют                               | данные отсутствуют   |
| 2205                            | 780919.33     | 1326923.96                              | данные отсутствуют                               | данные отсутствуют   |
| 2206                            | 780921.56     | 1326924.28                              | данные отсутствуют                               | данные отсутствуют   |
| 2206                            | 780921.56     | 1326924.28                              | данные отсутствуют                               | данные отсутствуют   |
| 2207                            | 780921.24     | 1326926.51                              | данные отсутствуют                               | данные отсутствуют   |
| 2208                            | 780919.01     | 1326926.19                              | данные отсутствуют                               | данные отсутствуют   |
| 2209                            | 780873.72     | 1325692.53                              | данные отсутствуют                               | данные отсутствуют   |
| 2210                            | 780871.86     | 1325693.8                               | данные отсутствуют                               | данные отсутствуют   |
| 2211                            | 780870.59     | 1325691.94                              | данные отсутствуют                               | данные отсутствуют   |
| 2212                            | 780872.45     | 1325690.67                              | данные отсутствуют                               | данные отсутствуют   |
| 2212                            | 780872.45     | 1325690.67                              | данные отсутствуют                               | данные отсутствуют   |
| 2213                            | 780957.61     | 1325813.68                              | данные отсутствуют                               | данные отсутствуют   |
| 2213                            | 780957.61     | 1325813.68                              | данные отсутствуют                               | данные отсутствуют   |
| 2214                            | 780958.88     | 1325815.54                              | данные отсутствуют                               | данные отсутствуют   |
| 2215                            | 780957.02     | 1325816.8                               | данные отсутствуют                               | данные отсутствуют   |
| 2216                            | 780955.75     | 1325814.94                              | данные отсутствуют                               | данные отсутствуют   |
| 2217                            | 781053.97     | 1325947.01                              | данные отсутствуют                               | данные отсутствуют   |
| Государственный регистратор     |               |   |  | ФГИС ЕГРН  |
| полное наименование должности   |               |   | подпись  | инициалы, фамилия  |

М.П.

Выписка из Единого государственного реестра недвижимости об объекте недвижимости

## Сведения о частях земельного участка

| Земельный участок               |               |   |  |  |
|---------------------------------|---------------|---|--|--|
| (вид объекта недвижимости)      |               |   |  |  |
| Лист № _____ Раздела <b>4.2</b> |               | Всего листов раздела <b>4.2</b> : _____ |  | Всего разделов: _____  |
| 30.09.2021 № 99/2021/420876982  |               |   |  |  |
| Кадастровый номер:              |               |   | <b>02:17:000000:121(единое землепользование)</b> |  |
| Номер точки                     | Координаты, м |   | Описание закрепления на местности                | Средняя квадратическая погрешность определения координат характерных точек границы части земельного участка, м |
|                                 | X             | Y                                       |  |  |
| 1                               | 2             | 3                                       | 4  | 5  |
| 2217                            | 781053.97     | 1325947.01                              | данные отсутствуют                               | данные отсутствуют   |
| 2218                            | 781055.79     | 1325953.04                              | данные отсутствуют                               | данные отсутствуют   |
| 2219                            | 781050.01     | 1325954.78                              | данные отсутствуют                               | данные отсутствуют   |
| 2220                            | 781048.19     | 1325948.75                              | данные отсутствуют                               | данные отсутствуют   |
| 2221                            | 780935.76     | 1326791.8                               | данные отсутствуют                               | данные отсутствуют   |
| 2222                            | 780937.99     | 1326792.12                              | данные отсутствуют                               | данные отсутствуют   |
| 2222                            | 780937.99     | 1326792.12                              | данные отсутствуют                               | данные отсутствуют   |
| 2223                            | 780937.67     | 1326794.34                              | данные отсутствуют                               | данные отсутствуют   |
| 2224                            | 780935.44     | 1326794.02                              | данные отсутствуют                               | данные отсутствуют   |
| 2225                            | 781032.33     | 1326092.45                              | данные отсутствуют                               | данные отсутствуют   |
| 2225                            | 781032.33     | 1326092.45                              | данные отсутствуют                               | данные отсутствуют   |
| 2226                            | 781032.01     | 1326094.68                              | данные отсутствуют                               | данные отсутствуют   |
| 2227                            | 781029.78     | 1326094.36                              | данные отсутствуют                               | данные отсутствуют   |
| 2228                            | 781030.1      | 1326092.13                              | данные отсутствуют                               | данные отсутствуют   |
| 2229                            | 780990.66     | 1326365.79                              | данные отсутствуют                               | данные отсутствуют   |
| 2230                            | 780992.88     | 1326366.11                              | данные отсутствуют                               | данные отсутствуют   |
| 2230                            | 780992.88     | 1326366.11                              | данные отсутствуют                               | данные отсутствуют   |
| Государственный регистратор     |               |   |  | ФГИС ЕГРН  |
| полное наименование должности   |               |   | подпись  | инициалы, фамилия  |

М.П.

Раздел 4.2

Выписка из Единого государственного реестра недвижимости об объекте недвижимости

## Сведения о частях земельного участка

| Земельный участок               |               |   |  |  |
|---------------------------------|---------------|---|--|--|
| (вид объекта недвижимости)      |               |   |  |  |
| Лист № _____ Раздела <b>4.2</b> |               | Всего листов раздела <b>4.2</b> : _____ |  | Всего разделов: _____  |
| 30.09.2021 № 99/2021/420876982  |               |   |  |  |
| Кадастровый номер:              |               |   | <b>02:17:000000:121(единое землепользование)</b> |  |
| Номер точки                     | Координаты, м |   | Описание закрепления на местности                | Средняя квадратическая погрешность определения координат характерных точек границы части земельного участка, м |
|                                 | X             | Y                                       |  |  |
| 1                               | 2             | 3                                       | 4  | 5  |
| 2231                            | 780992.56     | 1326368.33                              | данные отсутствуют                               | данные отсутствуют   |
| 2232                            | 780990.34     | 1326368.01                              | данные отсутствуют                               | данные отсутствуют   |
| 2233                            | 781011.85     | 1326234.8                               | данные отсутствуют                               | данные отсутствуют   |
| 2233                            | 781011.85     | 1326234.8                               | данные отсутствуют                               | данные отсутствуют   |
| 2234                            | 781011.53     | 1326237.02                              | данные отсутствуют                               | данные отсутствуют   |
| 2235                            | 781009.31     | 1326236.7                               | данные отсутствуют                               | данные отсутствуют   |
| 2236                            | 781009.63     | 1326234.47                              | данные отсутствуют                               | данные отсутствуют   |
| 2237                            | 780954.69     | 1326636.44                              | данные отсутствуют                               | данные отсутствуют   |
| 2238                            | 780956.92     | 1326636.76                              | данные отсутствуют                               | данные отсутствуют   |
| 2238                            | 780956.92     | 1326636.76                              | данные отсутствуют                               | данные отсутствуют   |
| 2239                            | 780956.6      | 1326638.99                              | данные отсутствуют                               | данные отсутствуют   |
| 2240                            | 780954.37     | 1326638.66                              | данные отсутствуют                               | данные отсутствуют   |
| 2241                            | 780777.41     | 1328085.4                               | данные отсутствуют                               | данные отсутствуют   |
| 2241                            | 780777.41     | 1328085.4                               | данные отсутствуют                               | данные отсутствуют   |
| 2242                            | 780777.09     | 1328087.63                              | данные отсутствуют                               | данные отсутствуют   |
| 2243                            | 780774.87     | 1328087.31                              | данные отсутствуют                               | данные отсутствуют   |
| 2244                            | 780775.19     | 1328085.08                              | данные отсутствуют                               | данные отсутствуют   |
| Государственный регистратор     |               |   |  | ФГИС ЕГРН  |
| полное наименование должности   |               |   | подпись  | инициалы, фамилия  |

М.П.

Выписка из Единого государственного реестра недвижимости об объекте недвижимости  
Сведения о частях земельного участка

| Земельный участок               |               |   |  |  |
|---------------------------------|---------------|---|--|--|
| (вид объекта недвижимости)      |               |   |  |  |
| Лист № _____ Раздела <b>4.2</b> |               | Всего листов раздела <b>4.2</b> : _____ |  | Всего разделов: _____  |
| 30.09.2021 № 99/2021/420876982  |               |   |  |  |
| Кадастровый номер:              |               |   | <b>02:17:000000:121(единое землепользование)</b> |  |
| Номер точки                     | Координаты, м |   | Описание закрепления на местности                | Средняя квадратическая погрешность определения координат характерных точек границы части земельного участка, м |
|                                 | X             | Y                                       |  |  |
| 1                               | 2             | 3                                       | 4  | 5  |
| 2245                            | 780661.58     | 1331043.12                              | данные отсутствуют                               | данные отсутствуют   |
| 2245                            | 780661.58     | 1331043.12                              | данные отсутствуют                               | данные отсутствуют   |
| 2246                            | 780661.59     | 1331045.37                              | данные отсутствуют                               | данные отсутствуют   |
| 2247                            | 780659.34     | 1331045.38                              | данные отсутствуют                               | данные отсутствуют   |
| 2248                            | 780659.33     | 1331043.13                              | данные отсутствуют                               | данные отсутствуют   |
| 2250                            | 780795.18     | 1327943.23                              | данные отсутствуют                               | данные отсутствуют   |
| 2251                            | 780792.96     | 1327942.91                              | данные отсутствуют                               | данные отсутствуют   |
| 2252                            | 780793.28     | 1327940.68                              | данные отсутствуют                               | данные отсутствуют   |
| 2253                            | 780653.94     | 1329229.57                              | данные отсутствуют                               | данные отсутствуют   |
| 2253                            | 780653.94     | 1329229.57                              | данные отсутствуют                               | данные отсутствуют   |
| 2254                            | 780653.95     | 1329231.82                              | данные отсутствуют                               | данные отсутствуют   |
| 2255                            | 780651.7      | 1329231.83                              | данные отсутствуют                               | данные отсутствуют   |
| 2256                            | 780651.69     | 1329229.58                              | данные отсутствуют                               | данные отсутствуют   |
| 2257                            | 780658.72     | 1330440.33                              | данные отсутствуют                               | данные отсутствуют   |
| 2257                            | 780658.72     | 1330440.33                              | данные отсутствуют                               | данные отсутствуют   |
| 2258                            | 780658.72     | 1330442.58                              | данные отсутствуют                               | данные отсутствуют   |
| 2259                            | 780656.47     | 1330442.59                              | данные отсутствуют                               | данные отсутствуют   |
| Государственный регистратор     |               |   |  | ФГИС ЕГРН  |
| полное наименование должности   |               |   | подпись  | инициалы, фамилия  |

М.П.

Выписка из Единого государственного реестра недвижимости об объекте недвижимости  
Сведения о частях земельного участка

| Земельный участок               |               |   |  |  |
|---------------------------------|---------------|---|--|--|
| (вид объекта недвижимости)      |               |   |  |  |
| Лист № _____ Раздела <b>4.2</b> |               | Всего листов раздела <b>4.2</b> : _____ |  | Всего разделов: _____  |
| 30.09.2021 № 99/2021/420876982  |               |   |  |  |
| Кадастровый номер:              |               |   | <b>02:17:000000:121(единое землепользование)</b> |  |
| Номер точки                     | Координаты, м |   | Описание закрепления на местности                | Средняя квадратическая погрешность определения координат характерных точек границы части земельного участка, м |
|                                 | X             | Y                                       |  |  |
| 1                               | 2             | 3                                       | 4  | 5  |
| 2260                            | 780656.47     | 1330440.34                              | данные отсутствуют                               | данные отсутствуют   |
| 2261                            | 780658.09     | 1330288.18                              | данные отсутствуют                               | данные отсутствуют   |
| 2261                            | 780658.09     | 1330288.18                              | данные отсутствуют                               | данные отсутствуют   |
| 2262                            | 780658.1      | 1330290.43                              | данные отсутствуют                               | данные отсутствуют   |
| 2263                            | 780655.85     | 1330290.44                              | данные отсутствуют                               | данные отсутствуют   |
| 2264                            | 780655.84     | 1330288.19                              | данные отсутствуют                               | данные отсутствуют   |
| 2265                            | 780656.14     | 1329830.44                              | данные отсутствуют                               | данные отсутствуют   |
| 2265                            | 780656.14     | 1329830.44                              | данные отсутствуют                               | данные отсутствуют   |
| 2266                            | 780656.15     | 1329832.69                              | данные отсутствуют                               | данные отсутствуют   |
| 2267                            | 780653.9      | 1329832.7                               | данные отсутствуют                               | данные отсутствуют   |
| 2268                            | 780653.89     | 1329830.45                              | данные отсутствуют                               | данные отсутствуют   |
| 2269                            | 780831.18     | 1327653.27                              | данные отсутствуют                               | данные отсутствуют   |
| 2269                            | 780831.18     | 1327653.27                              | данные отсутствуют                               | данные отсутствуют   |
| 2270                            | 780830.86     | 1327655.5                               | данные отсутствуют                               | данные отсутствуют   |
| 2271                            | 780828.63     | 1327655.18                              | данные отсутствуют                               | данные отсутствуют   |
| 2272                            | 780828.95     | 1327652.95                              | данные отсутствуют                               | данные отсутствуют   |
| 2273                            | 780667.78     | 1328948.26                              | данные отсутствуют                               | данные отсутствуют   |
| Государственный регистратор     |               |   |  | ФГИС ЕГРН  |
| полное наименование должности   |               |   | подпись  | инициалы, фамилия  |

М.П.

Выписка из Единого государственного реестра недвижимости об объекте недвижимости

## Сведения о частях земельного участка

| Земельный участок               |               |   |  |  |
|---------------------------------|---------------|---|--|--|
| (вид объекта недвижимости)      |               |   |  |  |
| Лист № _____ Раздела <b>4.2</b> |               | Всего листов раздела <b>4.2</b> : _____ |  | Всего разделов: _____  |
| 30.09.2021 № 99/2021/420876982  |               |   |  |  |
| Кадастровый номер:              |               |   | <b>02:17:000000:121(единое землепользование)</b> |  |
| Номер точки                     | Координаты, м |   | Описание закрепления на местности                | Средняя квадратическая погрешность определения координат характерных точек границы части земельного участка, м |
|                                 | X             | Y                                       |  |  |
| 1                               | 2             | 3                                       | 4  | 5  |
| 2274                            | 780670.01     | 1328948.58                              | данные отсутствуют                               | данные отсутствуют   |
| 2274                            | 780670.01     | 1328948.58                              | данные отсутствуют                               | данные отсутствуют   |
| 2275                            | 780669.69     | 1328950.81                              | данные отсутствуют                               | данные отсутствуют   |
| 2276                            | 780667.46     | 1328950.49                              | данные отсутствуют                               | данные отсутствуют   |
| 2277                            | 780723.92     | 1328515.84                              | данные отсутствуют                               | данные отсутствуют   |
| 2277                            | 780723.92     | 1328515.84                              | данные отсутствуют                               | данные отсутствуют   |
| 2278                            | 780723.59     | 1328518.06                              | данные отсутствуют                               | данные отсутствуют   |
| 2279                            | 780721.37     | 1328517.74                              | данные отсутствуют                               | данные отсутствуют   |
| 2280                            | 780721.69     | 1328515.52                              | данные отсутствуют                               | данные отсутствуют   |
| 2281                            | 780660.73     | 1330892.94                              | данные отсутствуют                               | данные отсутствуют   |
| 2281                            | 780660.73     | 1330892.94                              | данные отсутствуют                               | данные отсутствуют   |
| 2282                            | 780660.74     | 1330895.19                              | данные отсутствуют                               | данные отсутствуют   |
| 2283                            | 780658.49     | 1330895.2                               | данные отсутствуют                               | данные отсутствуют   |
| 2284                            | 780658.48     | 1330892.95                              | данные отсутствуют                               | данные отсутствуют   |
| 2285                            | 780654.45     | 1329380.48                              | данные отсутствуют                               | данные отсутствуют   |
| 2285                            | 780654.45     | 1329380.48                              | данные отсутствуют                               | данные отсутствуют   |
| 2286                            | 780654.46     | 1329382.73                              | данные отсутствуют                               | данные отсутствуют   |
| Государственный регистратор     |               |   |  | ФГИС ЕГРН  |
| полное наименование должности   |               |   | подпись  | инициалы, фамилия  |

М.П.

Раздел 4.2

Выписка из Единого государственного реестра недвижимости об объекте недвижимости

## Сведения о частях земельного участка

| Земельный участок               |               |   |  |  |
|---------------------------------|---------------|---|--|--|
| (вид объекта недвижимости)      |               |   |  |  |
| Лист № _____ Раздела <b>4.2</b> |               | Всего листов раздела <b>4.2</b> : _____ |  | Всего разделов: _____  |
| 30.09.2021 № 99/2021/420876982  |               |   |  |  |
| Кадастровый номер:              |               |   | <b>02:17:000000:121(единое землепользование)</b> |  |
| Номер точки                     | Координаты, м |   | Описание закрепления на местности                | Средняя квадратическая погрешность определения координат характерных точек границы части земельного участка, м |
|                                 | X             | Y                                       |  |  |
| 1                               | 2             | 3                                       | 4  | 5  |
| 2287                            | 780652.21     | 1329382.74                              | данные отсутствуют                               | данные отсутствуют   |
| 2288                            | 780652.2      | 1329380.49                              | данные отсутствуют                               | данные отсутствуют   |
| 2289                            | 780885.65     | 1327215.06                              | данные отсутствуют                               | данные отсутствуют   |
| 2289                            | 780885.65     | 1327215.06                              | данные отсутствуют                               | данные отсутствуют   |
| 2290                            | 780885.33     | 1327217.29                              | данные отсутствуют                               | данные отсутствуют   |
| 2291                            | 780883.1      | 1327216.97                              | данные отсутствуют                               | данные отсутствуют   |
| 2292                            | 780883.42     | 1327214.74                              | данные отсутствуют                               | данные отсутствуют   |
| 2293                            | 780902.44     | 1327079.7                               | данные отсутствуют                               | данные отсутствуют   |
| 2293                            | 780902.44     | 1327079.7                               | данные отсутствуют                               | данные отсутствуют   |
| 2294                            | 780902.12     | 1327081.92                              | данные отсутствуют                               | данные отсутствуют   |
| 2295                            | 780899.89     | 1327081.6                               | данные отсутствуют                               | данные отсутствуют   |
| 2296                            | 780900.21     | 1327079.38                              | данные отсутствуют                               | данные отсутствуют   |
| 2298                            | 780848.67     | 1327513.23                              | данные отсутствуют                               | данные отсутствуют   |
| 2299                            | 780846.44     | 1327512.91                              | данные отсутствуют                               | данные отсутствуют   |
| 2300                            | 780846.76     | 1327510.68                              | данные отсутствуют                               | данные отсутствуют   |
| 2301                            | 780867.78     | 1327359.66                              | данные отсутствуют                               | данные отсутствуют   |
| 2301                            | 780867.78     | 1327359.66                              | данные отсутствуют                               | данные отсутствуют   |
| Государственный регистратор     |               |   |  | ФГИС ЕГРН  |
| полное наименование должности   |               |   | подпись  | инициалы, фамилия  |

М.П.

Выписка из Единого государственного реестра недвижимости об объекте недвижимости  
Сведения о частях земельного участка

|                                       |                    |  |                      |
|---------------------------------------|--------------------|--|----------------------|
| <b>Земельный участок</b>              |                    |  |                      |
| (вид объекта недвижимости)            |                    |  |                      |
| Лист №                                | Раздела <b>4.2</b> | Всего листов раздела <b>4.2</b> : ____           | Всего разделов: ____ |
| Всего листов выписки: ____            |                    |  |                      |
| <b>30.09.2021 № 99/2021/420876982</b> |                    |  |                      |
| Кадастровый номер:                    |                    | <b>02:17:000000:121(единое землепользование)</b> |                      |

| Номер точки | Координаты, м |            | Описание закрепления на местности | Средняя квадратическая погрешность определения координат характерных точек границы части земельного участка, м |
|-------------|---------------|------------|-----------------------------------|--|
|             | X             | Y          |                                   |  |
| 1           | 2             | 3          | 4                                 | 5  |
| 2302        | 780867.46     | 1327361.88 | данные отсутствуют                | данные отсутствуют   |
| 2303        | 780865.24     | 1327361.56 | данные отсутствуют                | данные отсутствуют   |
| 2304        | 780865.56     | 1327359.33 | данные отсутствуют                | данные отсутствуют   |
| 2305        | 780704.43     | 1328673.2  | данные отсутствуют                | данные отсутствуют   |
| 2305        | 780704.43     | 1328673.2  | данные отсутствуют                | данные отсутствуют   |
| 2306        | 780704.11     | 1328675.42 | данные отсутствуют                | данные отсутствуют   |
| 2307        | 780701.88     | 1328675.1  | данные отсутствуют                | данные отсутствуют   |
| 2308        | 780702.2      | 1328672.88 | данные отсутствуют                | данные отсутствуют   |
| 2309        | 780659.39     | 1330592.46 | данные отсутствуют                | данные отсутствуют   |
| 2309        | 780659.39     | 1330592.46 | данные отсутствуют                | данные отсутствуют   |
| 2310        | 780659.4      | 1330594.71 | данные отсутствуют                | данные отсутствуют   |
| 2311        | 780657.15     | 1330594.72 | данные отсутствуют                | данные отсутствуют   |
| 2312        | 780657.14     | 1330592.47 | данные отсутствуют                | данные отсутствуют   |
| 2313        | 780657.31     | 1330132.39 | данные отсутствуют                | данные отсутствуют   |
| 2313        | 780657.31     | 1330132.39 | данные отсутствуют                | данные отсутствуют   |
| 2314        | 780657.32     | 1330134.64 | данные отсутствуют                | данные отсутствуют   |
| 2315        | 780655.07     | 1330134.65 | данные отсутствуют                | данные отсутствуют   |

|                               |         |                   |
|-------------------------------|---------|-------------------|
| Государственный регистратор   |         | ФГИС ЕГРН         |
| полное наименование должности | подпись | инициалы, фамилия |

М.П.

Выписка из Единого государственного реестра недвижимости об объекте недвижимости  
Сведения о частях земельного участка

|                                       |                    |  |                      |
|---------------------------------------|--------------------|--|----------------------|
| <b>Земельный участок</b>              |                    |  |                      |
| (вид объекта недвижимости)            |                    |  |                      |
| Лист №                                | Раздела <b>4.2</b> | Всего листов раздела <b>4.2</b> : ____           | Всего разделов: ____ |
| Всего листов выписки: ____            |                    |  |                      |
| <b>30.09.2021 № 99/2021/420876982</b> |                    |  |                      |
| Кадастровый номер:                    |                    | <b>02:17:000000:121(единое землепользование)</b> |                      |

| Номер точки | Координаты, м |            | Описание закрепления на местности | Средняя квадратическая погрешность определения координат характерных точек границы части земельного участка, м |
|-------------|---------------|------------|-----------------------------------|--|
|             | X             | Y          |                                   |  |
| 1           | 2             | 3          | 4                                 | 5  |
| 2316        | 780655.06     | 1330132.4  | данные отсутствуют                | данные отсутствуют   |
| 2317        | 780759.86     | 1328227.7  | данные отсутствуют                | данные отсутствуют   |
| 2317        | 780759.86     | 1328227.7  | данные отсутствуют                | данные отсутствуют   |
| 2318        | 780759.54     | 1328229.92 | данные отсутствуют                | данные отсутствуют   |
| 2319        | 780757.31     | 1328229.6  | данные отсутствуют                | данные отсутствуют   |
| 2320        | 780757.63     | 1328227.38 | данные отсутствуют                | данные отсутствуют   |
| 2321        | 780656.7      | 1329985.81 | данные отсутствуют                | данные отсутствуют   |
| 2321        | 780656.7      | 1329985.81 | данные отсутствуют                | данные отсутствуют   |
| 2322        | 780656.71     | 1329988.06 | данные отсутствуют                | данные отсутствуют   |
| 2323        | 780654.46     | 1329988.07 | данные отсутствуют                | данные отсутствуют   |
| 2324        | 780654.45     | 1329985.82 | данные отсутствуют                | данные отсутствуют   |
| 2325        | 780655.54     | 1329682.68 | данные отсутствуют                | данные отсутствуют   |
| 2325        | 780655.54     | 1329682.68 | данные отсутствуют                | данные отсутствуют   |
| 2326        | 780655.55     | 1329684.93 | данные отсутствуют                | данные отсутствуют   |
| 2327        | 780653.3      | 1329684.94 | данные отсутствуют                | данные отсутствуют   |
| 2328        | 780653.29     | 1329682.69 | данные отсутствуют                | данные отсутствуют   |
| 2329        | 780649.99     | 1329082.55 | данные отсутствуют                | данные отсутствуют   |

|                               |         |                   |
|-------------------------------|---------|-------------------|
| Государственный регистратор   |         | ФГИС ЕГРН         |
| полное наименование должности | подпись | инициалы, фамилия |

М.П.

## Выписка из Единого государственного реестра недвижимости об объекте недвижимости

## Сведения о частях земельного участка

| Земельный участок               |               |   |  |  |
|---------------------------------|---------------|---|--|--|
| (вид объекта недвижимости)      |               |   |  |  |
| Лист № _____ Раздела <b>4.2</b> |               | Всего листов раздела <b>4.2</b> : _____ |  | Всего разделов: _____  |
| 30.09.2021 № 99/2021/420876982  |               |   |  |  |
| Кадастровый номер:              |               |   | <b>02:17:000000:121(единое землепользование)</b> |  |
| Номер точки                     | Координаты, м |   | Описание закрепления на местности                | Средняя квадратическая погрешность определения координат характерных точек границы части земельного участка, м |
|                                 | X             | Y                                       |  |  |
| 1                               | 2             | 3                                       | 4  | 5  |
| 2330                            | 780652.97     | 1329083.11                              | данные отсутствуют                               | данные отсутствуют   |
| 2331                            | 780647.7      | 1329075.61                              | данные отсутствуют                               | данные отсутствуют   |
| 2332                            | 780649.34     | 1329074.46                              | данные отсутствуют                               | данные отсутствуют   |
| 2332                            | 780649.34     | 1329074.46                              | данные отсутствуют                               | данные отсутствуют   |
| 2333                            | 780656.73     | 1329084.71                              | данные отсутствуют                               | данные отсутствуют   |
| 2334                            | 780650.16     | 1329091.44                              | данные отсутствуют                               | данные отсутствуют   |
| 2335                            | 780648.69     | 1329090.08                              | данные отсутствуют                               | данные отсутствуют   |
| 2336                            | 780653.23     | 1329085.19                              | данные отсутствуют                               | данные отсутствуют   |
| 2337                            | 780649.97     | 1329084.58                              | данные отсутствуют                               | данные отсутствуют   |
| 2338                            | 780644.79     | 1329092.41                              | данные отсутствуют                               | данные отсутствуют   |
| 2339                            | 780643.12     | 1329091.31                              | данные отсутствуют                               | данные отсутствуют   |
| 2340                            | 780648.21     | 1329083.61                              | данные отсутствуют                               | данные отсутствуют   |
| 2341                            | 780641.37     | 1329076.73                              | данные отсутствуют                               | данные отсутствуют   |
| 2342                            | 780642.79     | 1329075.32                              | данные отсутствуют                               | данные отсутствуют   |
| 2343                            | 780685.69     | 1328822.62                              | данные отсутствуют                               | данные отсутствуют   |
| 2343                            | 780685.69     | 1328822.62                              | данные отсутствуют                               | данные отсутствуют   |
| 2344                            | 780685.37     | 1328824.84                              | данные отсутствуют                               | данные отсутствуют   |
| Государственный регистратор     |               |   |  | ФГИС ЕГРН  |
| полное наименование должности   |               |   | подпись  | инициалы, фамилия  |

М.П.

Раздел 4.2

## Выписка из Единого государственного реестра недвижимости об объекте недвижимости

## Сведения о частях земельного участка

| Земельный участок               |               |   |  |  |
|---------------------------------|---------------|---|--|--|
| (вид объекта недвижимости)      |               |   |  |  |
| Лист № _____ Раздела <b>4.2</b> |               | Всего листов раздела <b>4.2</b> : _____ |  | Всего разделов: _____  |
| 30.09.2021 № 99/2021/420876982  |               |   |  |  |
| Кадастровый номер:              |               |   | <b>02:17:000000:121(единое землепользование)</b> |  |
| Номер точки                     | Координаты, м |   | Описание закрепления на местности                | Средняя квадратическая погрешность определения координат характерных точек границы части земельного участка, м |
|                                 | X             | Y                                       |  |  |
| 1                               | 2             | 3                                       | 4  | 5  |
| 2345                            | 780683.14     | 1328824.52                              | данные отсутствуют                               | данные отсутствуют   |
| 2346                            | 780683.46     | 1328822.29                              | данные отсутствуют                               | данные отсутствуют   |
| 2347                            | 780741.76     | 1328371.41                              | данные отсутствуют                               | данные отсутствуют   |
| 2347                            | 780741.76     | 1328371.41                              | данные отсутствуют                               | данные отсутствуют   |
| 2348                            | 780741.44     | 1328373.63                              | данные отсутствуют                               | данные отсутствуют   |
| 2349                            | 780739.21     | 1328373.31                              | данные отсутствуют                               | данные отсутствуют   |
| 2350                            | 780739.53     | 1328371.08                              | данные отсутствуют                               | данные отсутствуют   |
| 2351                            | 780660.2      | 1330743.01                              | данные отсутствуют                               | данные отсутствуют   |
| 2351                            | 780660.2      | 1330743.01                              | данные отсутствуют                               | данные отсутствуют   |
| 2352                            | 780660.21     | 1330745.26                              | данные отсутствуют                               | данные отсутствуют   |
| 2353                            | 780657.96     | 1330745.27                              | данные отсутствуют                               | данные отсутствуют   |
| 2354                            | 780657.95     | 1330743.02                              | данные отсутствуют                               | данные отсутствуют   |
| 2355                            | 780654.98     | 1329529.6                               | данные отсутствуют                               | данные отсутствуют   |
| 2355                            | 780654.98     | 1329529.6                               | данные отсутствуют                               | данные отсутствуют   |
| 2356                            | 780654.98     | 1329531.85                              | данные отсутствуют                               | данные отсутствуют   |
| 2357                            | 780652.73     | 1329531.86                              | данные отсутствуют                               | данные отсутствуют   |
| 2358                            | 780652.73     | 1329529.61                              | данные отсутствуют                               | данные отсутствуют   |
| Государственный регистратор     |               |   |  | ФГИС ЕГРН  |
| полное наименование должности   |               |   | подпись  | инициалы, фамилия  |

М.П.

Выписка из Единого государственного реестра недвижимости об объекте недвижимости  
Сведения о частях земельного участка

|                                |                    |  |                      |
|--------------------------------|--------------------|--|----------------------|
| <b>Земельный участок</b>       |                    |  |                      |
| (вид объекта недвижимости)     |                    |  |                      |
| Лист №                         | Раздела <b>4.2</b> | Всего листов раздела <b>4.2</b> : ____           | Всего разделов: ____ |
| 30.09.2021 № 99/2021/420876982 |                    | Всего листов выписки: ____                       |                      |
| Кадастровый номер:             |                    | <b>02:17:000000:121(единое землепользование)</b> |                      |

| Номер точки | Координаты, м |            | Описание закрепления на местности | Средняя квадратическая погрешность определения координат характерных точек границы части земельного участка, м |
|-------------|---------------|------------|-----------------------------------|--|
|             | X             | Y          |                                   |  |
| 1           | 2             | 3          | 4                                 | 5  |
| 2359        | 780811.11     | 1327797.37 | данные отсутствуют                | данные отсутствуют   |
| 2360        | 780813.33     | 1327797.69 | данные отсутствуют                | данные отсутствуют   |
| 2360        | 780813.33     | 1327797.69 | данные отсутствуют                | данные отсутствуют   |
| 2361        | 780813.01     | 1327799.92 | данные отсутствуют                | данные отсутствуют   |
| 2362        | 780810.78     | 1327799.6  | данные отсутствуют                | данные отсутствуют   |
| 2463        | 780842.42     | 1331472.18 | данные отсутствуют                | данные отсутствуют   |
| 2463        | 780842.42     | 1331472.18 | данные отсутствуют                | данные отсутствуют   |
| 2464        | 780840.9      | 1331473.84 | данные отсутствуют                | данные отсутствуют   |
| 2465        | 780839.25     | 1331472.32 | данные отсутствуют                | данные отсутствуют   |
| 2466        | 780840.77     | 1331470.66 | данные отсутствуют                | данные отсутствуют   |
| 2471        | 780749.59     | 1331387.07 | данные отсутствуют                | данные отсутствуют   |
| 2471        | 780749.59     | 1331387.07 | данные отсутствуют                | данные отсутствуют   |
| 2472        | 780748.07     | 1331388.73 | данные отсутствуют                | данные отсутствуют   |
| 2473        | 780746.42     | 1331387.21 | данные отсутствуют                | данные отсутствуют   |
| 2474        | 780747.94     | 1331385.55 | данные отсутствуют                | данные отсутствуют   |
| 2475        | 780665.93     | 1331305.87 | данные отсутствуют                | данные отсутствуют   |
| 2476        | 780662.36     | 1331317.61 | данные отсутствуют                | данные отсутствуют   |

|                               |         |                   |
|-------------------------------|---------|-------------------|
| Государственный регистратор   |         | ФГИС ЕГРН         |
| полное наименование должности | подпись | инициалы, фамилия |

М.П.

Раздел 4.2

Выписка из Единого государственного реестра недвижимости об объекте недвижимости  
Сведения о частях земельного участка

|                                |                    |  |                      |
|--------------------------------|--------------------|--|----------------------|
| <b>Земельный участок</b>       |                    |  |                      |
| (вид объекта недвижимости)     |                    |  |                      |
| Лист №                         | Раздела <b>4.2</b> | Всего листов раздела <b>4.2</b> : ____           | Всего разделов: ____ |
| 30.09.2021 № 99/2021/420876982 |                    | Всего листов выписки: ____                       |                      |
| Кадастровый номер:             |                    | <b>02:17:000000:121(единое землепользование)</b> |                      |

| Номер точки | Координаты, м |            | Описание закрепления на местности | Средняя квадратическая погрешность определения координат характерных точек границы части земельного участка, м |
|-------------|---------------|------------|-----------------------------------|--|
|             | X             | Y          |                                   |  |
| 1           | 2             | 3          | 4                                 | 5  |
| 2477        | 780660.44     | 1331317.03 | данные отсутствуют                | данные отсутствуют   |
| 2478        | 780663.21     | 1331307.92 | данные отсутствуют                | данные отсутствуют   |
| 2479        | 780659.96     | 1331309.13 | данные отсутствуют                | данные отсутствуют   |
| 2480        | 780655.67     | 1331320.37 | данные отсутствуют                | данные отсутствуют   |
| 2481        | 780653.81     | 1331319.65 | данные отсутствуют                | данные отсутствуют   |
| 2482        | 780657.93     | 1331308.82 | данные отсутствуют                | данные отсутствуют   |
| 2483        | 780648.42     | 1331303.83 | данные отсутствуют                | данные отсутствуют   |
| 2484        | 780649.34     | 1331302.06 | данные отсутствуют                | данные отсутствуют   |
| 2485        | 780659.25     | 1331307.26 | данные отсутствуют                | данные отсутствуют   |
| 2486        | 780662.6      | 1331306.02 | данные отсутствуют                | данные отсутствуют   |
| 2487        | 780655.06     | 1331300.86 | данные отсутствуют                | данные отсутствуют   |
| 2488        | 780656.19     | 1331299.21 | данные отсутствуют                | данные отсутствуют   |
| 2488        | 780656.19     | 1331299.21 | данные отсутствуют                | данные отсутствуют   |
| 2489        | 780662.16     | 1331192.14 | данные отсутствуют                | данные отсутствуют   |
| 2489        | 780662.16     | 1331192.14 | данные отсутствуют                | данные отсутствуют   |
| 2490        | 780662.17     | 1331194.39 | данные отсутствуют                | данные отсутствуют   |
| 2491        | 780659.92     | 1331194.4  | данные отсутствуют                | данные отсутствуют   |

|                               |         |                   |
|-------------------------------|---------|-------------------|
| Государственный регистратор   |         | ФГИС ЕГРН         |
| полное наименование должности | подпись | инициалы, фамилия |

М.П.

Выписка из Единого государственного реестра недвижимости об объекте недвижимости

## Сведения о частях земельного участка

| Земельный участок               |               |   |  |  |
|---------------------------------|---------------|---|--|--|
| (вид объекта недвижимости)      |               |   |  |  |
| Лист № _____ Раздела <b>4.2</b> |               | Всего листов раздела <b>4.2</b> : _____ |  | Всего разделов: _____  |
| 30.09.2021 № 99/2021/420876982  |               |   |  |  |
| Кадастровый номер:              |               |   | <b>02:17:000000:121(единое землепользование)</b> |  |
| Номер точки                     | Координаты, м |   | Описание закрепления на местности                | Средняя квадратическая погрешность определения координат характерных точек границы части земельного участка, м |
|                                 | X             | Y                                       |  |  |
| 1                               | 2             | 3                                       | 4  | 5  |
| 2492                            | 780659.91     | 1331192.15                              | данные отсутствуют                               | данные отсутствуют   |
| 3487                            | 779660.87     | 1339739.33                              | данные отсутствуют                               | данные отсутствуют   |
| 3487                            | 779660.87     | 1339739.33                              | данные отсутствуют                               | данные отсутствуют   |
| 3488                            | 779660.75     | 1339741.58                              | данные отсутствуют                               | данные отсутствуют   |
| 3489                            | 779658.5      | 1339741.46                              | данные отсутствуют                               | данные отсутствуют   |
| 3490                            | 779658.62     | 1339739.21                              | данные отсутствуют                               | данные отсутствуют   |
| 3503                            | 779666.98     | 1339637.71                              | данные отсутствуют                               | данные отсутствуют   |
| 3503                            | 779666.98     | 1339637.71                              | данные отсутствуют                               | данные отсутствуют   |
| 3504                            | 779666.86     | 1339639.96                              | данные отсутствуют                               | данные отсутствуют   |
| 3505                            | 779664.61     | 1339639.84                              | данные отсутствуют                               | данные отсутствуют   |
| 3506                            | 779664.73     | 1339637.59                              | данные отсутствуют                               | данные отсутствуют   |
| 3547                            | 779234.58     | 1342127.17                              | данные отсутствуют                               | данные отсутствуют   |
| 3547                            | 779234.58     | 1342127.17                              | данные отсутствуют                               | данные отсутствуют   |
| 3548                            | 779234.14     | 1342129.38                              | данные отсутствуют                               | данные отсутствуют   |
| 3549                            | 779231.94     | 1342128.95                              | данные отсутствуют                               | данные отсутствуют   |
| 3550                            | 779232.37     | 1342126.74                              | данные отсутствуют                               | данные отсутствуют   |
| 3551                            | 779284.19     | 1341883.59                              | данные отсутствуют                               | данные отсутствуют   |
| Государственный регистратор     |               |   |  | ФГИС ЕГРН  |
| полное наименование должности   |               |   | подпись  | инициалы, фамилия  |

М.П.

Раздел 4.2

Выписка из Единого государственного реестра недвижимости об объекте недвижимости

## Сведения о частях земельного участка

| Земельный участок               |               |   |  |  |
|---------------------------------|---------------|---|--|--|
| (вид объекта недвижимости)      |               |   |  |  |
| Лист № _____ Раздела <b>4.2</b> |               | Всего листов раздела <b>4.2</b> : _____ |  | Всего разделов: _____  |
| 30.09.2021 № 99/2021/420876982  |               |   |  |  |
| Кадастровый номер:              |               |   | <b>02:17:000000:121(единое землепользование)</b> |  |
| Номер точки                     | Координаты, м |   | Описание закрепления на местности                | Средняя квадратическая погрешность определения координат характерных точек границы части земельного участка, м |
|                                 | X             | Y                                       |  |  |
| 1                               | 2             | 3                                       | 4  | 5  |
| 3551                            | 779284.19     | 1341883.59                              | данные отсутствуют                               | данные отсутствуют   |
| 3552                            | 779283.76     | 1341885.8                               | данные отсутствуют                               | данные отсутствуют   |
| 3553                            | 779281.55     | 1341885.37                              | данные отсутствуют                               | данные отсутствуют   |
| 3554                            | 779281.98     | 1341883.16                              | данные отсутствуют                               | данные отсутствуют   |
| 3555                            | 779381.54     | 1341401.59                              | данные отсутствуют                               | данные отсутствуют   |
| 3555                            | 779381.54     | 1341401.59                              | данные отсутствуют                               | данные отсутствуют   |
| 3556                            | 779381.1      | 1341403.79                              | данные отсутствуют                               | данные отсутствуют   |
| 3557                            | 779378.9      | 1341403.36                              | данные отсутствуют                               | данные отсутствуют   |
| 3558                            | 779379.33     | 1341401.15                              | данные отсутствуют                               | данные отсутствуют   |
| 3559                            | 779653.31     | 1339864.67                              | данные отсутствуют                               | данные отсутствуют   |
| 3559                            | 779653.31     | 1339864.67                              | данные отсутствуют                               | данные отсутствуют   |
| 3560                            | 779653.19     | 1339866.91                              | данные отсутствуют                               | данные отсутствуют   |
| 3561                            | 779650.94     | 1339866.79                              | данные отсутствуют                               | данные отсутствуют   |
| 3562                            | 779651.06     | 1339864.55                              | данные отсутствуют                               | данные отсутствуют   |
| 3563                            | 779397.85     | 1341320.04                              | данные отсутствуют                               | данные отсутствуют   |
| 3563                            | 779397.85     | 1341320.04                              | данные отсутствуют                               | данные отсутствуют   |
| 3564                            | 779397.41     | 1341322.25                              | данные отсутствуют                               | данные отсутствуют   |
| Государственный регистратор     |               |   |  | ФГИС ЕГРН  |
| полное наименование должности   |               |   | подпись  | инициалы, фамилия  |

М.П.



Выписка из Единого государственного реестра недвижимости об объекте недвижимости  
Сведения о частях земельного участка

| Земельный участок               |               |   |  |  |
|---------------------------------|---------------|---|--|--|
| (вид объекта недвижимости)      |               |   |  |  |
| Лист № _____ Раздела <b>4.2</b> |               | Всего листов раздела <b>4.2</b> : _____ |  | Всего разделов: _____  |
| 30.09.2021 № 99/2021/420876982  |               |   |  |  |
| Кадастровый номер:              |               |   | <b>02:17:000000:121(единое землепользование)</b> |  |
| Номер точки                     | Координаты, м |   | Описание закрепления на местности                | Средняя квадратическая погрешность определения координат характерных точек границы части земельного участка, м |
|                                 | X             | Y                                       |  |  |
| 1                               | 2             | 3                                       | 4  | 5  |
| 3565                            | 779395.21     | 1341321.82                              | данные отсутствуют                               | данные отсутствуют   |
| 3566                            | 779395.64     | 1341319.61                              | данные отсутствуют                               | данные отсутствуют   |
| 3567                            | 779546.78     | 1340574.98                              | данные отсутствуют                               | данные отсутствуют   |
| 3567                            | 779546.78     | 1340574.98                              | данные отсутствуют                               | данные отсутствуют   |
| 3568                            | 779546.35     | 1340577.19                              | данные отсутствуют                               | данные отсутствуют   |
| 3569                            | 779544.14     | 1340576.75                              | данные отсутствуют                               | данные отсутствуют   |
| 3570                            | 779544.57     | 1340574.55                              | данные отсутствуют                               | данные отсутствуют   |
| 3571                            | 779521.72     | 1340700.2                               | данные отсутствуют                               | данные отсутствуют   |
| 3571                            | 779521.72     | 1340700.2                               | данные отсутствуют                               | данные отсутствуют   |
| 3572                            | 779521.29     | 1340702.41                              | данные отсутствуют                               | данные отсутствуют   |
| 3573                            | 779519.08     | 1340701.97                              | данные отсутствуют                               | данные отсутствуют   |
| 3574                            | 779519.52     | 1340699.77                              | данные отсутствуют                               | данные отсутствуют   |
| 3575                            | 779422.44     | 1341197.09                              | данные отсутствуют                               | данные отсутствуют   |
| 3575                            | 779422.44     | 1341197.09                              | данные отсутствуют                               | данные отсутствуют   |
| 3576                            | 779422.01     | 1341199.3                               | данные отсутствуют                               | данные отсутствуют   |
| 3577                            | 779419.8      | 1341198.87                              | данные отсутствуют                               | данные отсутствуют   |
| 3578                            | 779420.23     | 1341196.66                              | данные отсутствуют                               | данные отсутствуют   |
| Государственный регистратор     |               |   |  | ФГИС ЕГРН  |
| полное наименование должности   |               |   | подпись  | инициалы, фамилия  |

М.П.

Раздел 4.2

Выписка из Единого государственного реестра недвижимости об объекте недвижимости  
Сведения о частях земельного участка

| Земельный участок               |               |   |  |  |
|---------------------------------|---------------|---|--|--|
| (вид объекта недвижимости)      |               |   |  |  |
| Лист № _____ Раздела <b>4.2</b> |               | Всего листов раздела <b>4.2</b> : _____ |  | Всего разделов: _____  |
| 30.09.2021 № 99/2021/420876982  |               |   |  |  |
| Кадастровый номер:              |               |   | <b>02:17:000000:121(единое землепользование)</b> |  |
| Номер точки                     | Координаты, м |   | Описание закрепления на местности                | Средняя квадратическая погрешность определения координат характерных точек границы части земельного участка, м |
|                                 | X             | Y                                       |  |  |
| 1                               | 2             | 3                                       | 4  | 5  |
| 3579                            | 779644.02     | 1340114.7                               | данные отсутствуют                               | данные отсутствуют   |
| 3580                            | 779638.17     | 1340119.14                              | данные отсутствуют                               | данные отсутствуют   |
| 3581                            | 779643.28     | 1340127.33                              | данные отсутствуют                               | данные отсутствуют   |
| 3582                            | 779642.24     | 1340128.69                              | данные отсутствуют                               | данные отсутствуют   |
| 3583                            | 779640.4      | 1340129.5                               | данные отсутствуют                               | данные отсутствуют   |
| 3584                            | 779636.17     | 1340119.84                              | данные отсутствуют                               | данные отсутствуют   |
| 3585                            | 779627.84     | 1340119.19                              | данные отсутствуют                               | данные отсутствуют   |
| 3586                            | 779627.99     | 1340117.19                              | данные отсутствуют                               | данные отсутствуют   |
| 3587                            | 779636.41     | 1340117.85                              | данные отсутствуют                               | данные отсутствуют   |
| 3588                            | 779641.87     | 1340111.47                              | данные отсутствуют                               | данные отсутствуют   |
| 3589                            | 779643.39     | 1340112.77                              | данные отсутствуют                               | данные отсутствуют   |
| 3589                            | 779643.39     | 1340112.77                              | данные отсутствуют                               | данные отсутствуют   |
| 3590                            | 779305.76     | 1341766.94                              | данные отсутствуют                               | данные отсутствуют   |
| 3591                            | 779307.96     | 1341767.38                              | данные отсутствуют                               | данные отсутствуют   |
| 3591                            | 779307.96     | 1341767.38                              | данные отсутствуют                               | данные отсутствуют   |
| 3592                            | 779307.53     | 1341769.59                              | данные отсутствуют                               | данные отсутствуют   |
| 3593                            | 779305.32     | 1341769.15                              | данные отсутствуют                               | данные отсутствуют   |
| Государственный регистратор     |               |   |  | ФГИС ЕГРН  |
| полное наименование должности   |               |   | подпись  | инициалы, фамилия  |

М.П.

Выписка из Единого государственного реестра недвижимости об объекте недвижимости

## Сведения о частях земельного участка

| Земельный участок               |               |   |  |  |
|---------------------------------|---------------|---|--|--|
| (вид объекта недвижимости)      |               |   |  |  |
| Лист № _____ Раздела <b>4.2</b> |               | Всего листов раздела <b>4.2</b> : _____ |  | Всего разделов: _____  |
| 30.09.2021 № 99/2021/420876982  |               |   |  |  |
| Кадастровый номер:              |               |   | <b>02:17:000000:121(единое землепользование)</b> |  |
| Номер точки                     | Координаты, м |   | Описание закрепления на местности                | Средняя квадратическая погрешность определения координат характерных точек границы части земельного участка, м |
|                                 | X             | Y                                       |  |  |
| 1                               | 2             | 3                                       | 4  | 5  |
| 3594                            | 779497.47     | 1340821.49                              | данные отсутствуют                               | данные отсутствуют   |
| 3594                            | 779497.47     | 1340821.49                              | данные отсутствуют                               | данные отсутствуют   |
| 3595                            | 779497.04     | 1340823.7                               | данные отсутствуют                               | данные отсутствуют   |
| 3596                            | 779494.83     | 1340823.27                              | данные отсутствуют                               | данные отсутствуют   |
| 3597                            | 779495.27     | 1340821.06                              | данные отсутствуют                               | данные отсутствуют   |
| 3598                            | 779474.02     | 1340938.85                              | данные отсутствуют                               | данные отсутствуют   |
| 3598                            | 779474.02     | 1340938.85                              | данные отсутствуют                               | данные отсутствуют   |
| 3599                            | 779473.59     | 1340941.06                              | данные отсутствуют                               | данные отсутствуют   |
| 3600                            | 779471.38     | 1340940.63                              | данные отсутствуют                               | данные отсутствуют   |
| 3601                            | 779471.81     | 1340938.42                              | данные отсутствуют                               | данные отсутствуют   |
| 3602                            | 779448.9      | 1341064.61                              | данные отсутствуют                               | данные отсутствуют   |
| 3602                            | 779448.9      | 1341064.61                              | данные отсутствуют                               | данные отсутствуют   |
| 3603                            | 779448.47     | 1341066.82                              | данные отсутствуют                               | данные отсутствуют   |
| 3604                            | 779446.26     | 1341066.39                              | данные отсутствуют                               | данные отсутствуют   |
| 3605                            | 779446.7      | 1341064.18                              | данные отсутствуют                               | данные отсутствуют   |
| 3606                            | 779589.88     | 1340359.46                              | данные отсутствуют                               | данные отсутствуют   |
| 3606                            | 779589.88     | 1340359.46                              | данные отсутствуют                               | данные отсутствуют   |
| Государственный регистратор     |               |   |  | ФГИС ЕГРН  |
| полное наименование должности   |               |   | подпись  | инициалы, фамилия  |

М.П.

Раздел 4.2

Выписка из Единого государственного реестра недвижимости об объекте недвижимости

## Сведения о частях земельного участка

| Земельный участок               |               |   |  |  |
|---------------------------------|---------------|---|--|--|
| (вид объекта недвижимости)      |               |   |  |  |
| Лист № _____ Раздела <b>4.2</b> |               | Всего листов раздела <b>4.2</b> : _____ |  | Всего разделов: _____  |
| 30.09.2021 № 99/2021/420876982  |               |   |  |  |
| Кадастровый номер:              |               |   | <b>02:17:000000:121(единое землепользование)</b> |  |
| Номер точки                     | Координаты, м |   | Описание закрепления на местности                | Средняя квадратическая погрешность определения координат характерных точек границы части земельного участка, м |
|                                 | X             | Y                                       |  |  |
| 1                               | 2             | 3                                       | 4  | 5  |
| 3607                            | 779589.45     | 1340361.67                              | данные отсутствуют                               | данные отсутствуют   |
| 3608                            | 779587.24     | 1340361.24                              | данные отсутствуют                               | данные отсутствуют   |
| 3609                            | 779587.68     | 1340359.03                              | данные отсутствуют                               | данные отсутствуют   |
| 3610                            | 779358.27     | 1341518.53                              | данные отсутствуют                               | данные отсутствуют   |
| 3610                            | 779358.27     | 1341518.53                              | данные отсутствуют                               | данные отсутствуют   |
| 3611                            | 779357.84     | 1341520.74                              | данные отсутствуют                               | данные отсутствуют   |
| 3612                            | 779355.63     | 1341520.3                               | данные отсутствуют                               | данные отсутствуют   |
| 3613                            | 779356.07     | 1341518.1                               | данные отсутствуют                               | данные отсутствуют   |
| 3614                            | 779645.03     | 1340001.55                              | данные отсутствуют                               | данные отсутствуют   |
| 3614                            | 779645.03     | 1340001.55                              | данные отсутствуют                               | данные отсутствуют   |
| 3615                            | 779644.91     | 1340003.8                               | данные отсутствуют                               | данные отсутствуют   |
| 3616                            | 779642.66     | 1340003.68                              | данные отсутствуют                               | данные отсутствуют   |
| 3617                            | 779642.78     | 1340001.43                              | данные отсутствуют                               | данные отсутствуют   |
| 3618                            | 779614.44     | 1340236.69                              | данные отсутствуют                               | данные отсутствуют   |
| 3618                            | 779614.44     | 1340236.69                              | данные отсутствуют                               | данные отсутствуют   |
| 3619                            | 779614.01     | 1340238.9                               | данные отсутствуют                               | данные отсутствуют   |
| 3620                            | 779611.8      | 1340238.46                              | данные отсутствуют                               | данные отсутствуют   |
| Государственный регистратор     |               |   |  | ФГИС ЕГРН  |
| полное наименование должности   |               |   | подпись  | инициалы, фамилия  |

М.П.

Выписка из Единого государственного реестра недвижимости об объекте недвижимости  
Сведения о частях земельного участка

|                                       |                    |  |                      |
|---------------------------------------|--------------------|--|----------------------|
| <b>Земельный участок</b>              |                    |  |                      |
| (вид объекта недвижимости)            |                    |  |                      |
| Лист №                                | Раздела <b>4.2</b> | Всего листов раздела <b>4.2:</b> ____            | Всего разделов: ____ |
| Всего листов выписки: ____            |                    |  |                      |
| <b>30.09.2021 № 99/2021/420876982</b> |                    |  |                      |
| Кадастровый номер:                    |                    | <b>02:17:000000:121(единое землепользование)</b> |                      |

| Номер точки | Координаты, м |            | Описание закрепления на местности | Средняя квадратическая погрешность определения координат характерных точек границы части земельного участка, м |
|-------------|---------------|------------|-----------------------------------|--|
|             | X             | Y          |                                   |  |
| 1           | 2             | 3          | 4                                 | 5  |
| 3621        | 779612.23     | 1340236.26 | данные отсутствуют                | данные отсутствуют   |
| 3622        | 779568.75     | 1340465.14 | данные отсутствуют                | данные отсутствуют   |
| 3622        | 779568.75     | 1340465.14 | данные отсутствуют                | данные отсутствуют   |
| 3623        | 779568.32     | 1340467.35 | данные отсутствуют                | данные отсутствуют   |
| 3624        | 779566.11     | 1340466.92 | данные отсутствуют                | данные отсутствуют   |
| 3625        | 779566.54     | 1340464.71 | данные отсутствуют                | данные отсутствуют   |
| 3626        | 779330.47     | 1341654.9  | данные отсутствуют                | данные отсутствуют   |
| 3626        | 779330.47     | 1341654.9  | данные отсутствуют                | данные отсутствуют   |
| 3627        | 779330.04     | 1341657.11 | данные отсутствуют                | данные отсутствуют   |
| 3628        | 779327.83     | 1341656.68 | данные отсутствуют                | данные отсутствуют   |
| 3629        | 779328.27     | 1341654.47 | данные отсутствуют                | данные отсутствуют   |
| 3630        | 779260.62     | 1342000.49 | данные отсутствуют                | данные отсутствуют   |
| 3630        | 779260.62     | 1342000.49 | данные отсутствуют                | данные отсутствуют   |
| 3631        | 779260.19     | 1342002.7  | данные отсутствуют                | данные отсутствуют   |
| 3632        | 779257.98     | 1342002.27 | данные отсутствуют                | данные отсутствуют   |
| 3633        | 779258.42     | 1342000.06 | данные отсутствуют                | данные отсутствуют   |
| 3634        | 779210.33     | 1342244.33 | данные отсутствуют                | данные отсутствуют   |

|                               |         |                   |
|-------------------------------|---------|-------------------|
| Государственный регистратор   |         | ФГИС ЕГРН         |
| полное наименование должности | подпись | инициалы, фамилия |

М.П.

Раздел 4.2

Выписка из Единого государственного реестра недвижимости об объекте недвижимости  
Сведения о частях земельного участка

|                                       |                    |  |                      |
|---------------------------------------|--------------------|--|----------------------|
| <b>Земельный участок</b>              |                    |  |                      |
| (вид объекта недвижимости)            |                    |  |                      |
| Лист №                                | Раздела <b>4.2</b> | Всего листов раздела <b>4.2:</b> ____            | Всего разделов: ____ |
| Всего листов выписки: ____            |                    |  |                      |
| <b>30.09.2021 № 99/2021/420876982</b> |                    |  |                      |
| Кадастровый номер:                    |                    | <b>02:17:000000:121(единое землепользование)</b> |                      |

| Номер точки | Координаты, м |            | Описание закрепления на местности | Средняя квадратическая погрешность определения координат характерных точек границы части земельного участка, м |
|-------------|---------------|------------|-----------------------------------|--|
|             | X             | Y          |                                   |  |
| 1           | 2             | 3          | 4                                 | 5  |
| 3634        | 779210.33     | 1342244.33 | данные отсутствуют                | данные отсутствуют   |
| 3635        | 779209.9      | 1342246.53 | данные отсутствуют                | данные отсутствуют   |
| 3636        | 779207.69     | 1342246.1  | данные отсутствуют                | данные отсутствуют   |
| 3637        | 779208.12     | 1342243.89 | данные отсутствуют                | данные отсутствуют   |
| 3638        | 779185.02     | 1342367.63 | данные отсутствуют                | данные отсутствуют   |
| 3638        | 779185.02     | 1342367.63 | данные отсутствуют                | данные отсутствуют   |
| 3639        | 779184.59     | 1342369.84 | данные отсутствуют                | данные отсутствуют   |
| 3640        | 779182.38     | 1342369.4  | данные отсутствуют                | данные отсутствуют   |
| 3641        | 779182.82     | 1342367.19 | данные отсутствуют                | данные отсутствуют   |
| 3642        | 779102.39     | 1342766.65 | данные отсутствуют                | данные отсутствуют   |
| 3642        | 779102.39     | 1342766.65 | данные отсутствуют                | данные отсутствуют   |
| 3643        | 779101.95     | 1342768.86 | данные отсутствуют                | данные отсутствуют   |
| 3644        | 779099.75     | 1342768.43 | данные отсутствуют                | данные отсутствуют   |
| 3645        | 779100.18     | 1342766.22 | данные отсутствуют                | данные отсутствуют   |
| 3646        | 779132.16     | 1342622.92 | данные отсутствуют                | данные отсутствуют   |
| 3646        | 779132.16     | 1342622.92 | данные отсутствуют                | данные отсутствуют   |
| 3647        | 779131.73     | 1342625.13 | данные отсутствуют                | данные отсутствуют   |

|                               |         |                   |
|-------------------------------|---------|-------------------|
| Государственный регистратор   |         | ФГИС ЕГРН         |
| полное наименование должности | подпись | инициалы, фамилия |

М.П.

## Сведения о частях земельного участка

|                                       |                    |  |                      |
|---------------------------------------|--------------------|--|----------------------|
| <b>Земельный участок</b>              |                    |  |                      |
| (вид объекта недвижимости)            |                    |  |                      |
| Лист №                                | Раздела <b>4.2</b> | Всего листов раздела <b>4.2:</b> ____            | Всего разделов: ____ |
| Всего листов выписки: ____            |                    |  |                      |
| <b>30.09.2021 № 99/2021/420876982</b> |                    |  |                      |
| Кадастровый номер:                    |                    | <b>02:17:000000:121(единое землепользование)</b> |                      |

| Номер точки                   | Координаты, м |            | Описание закрепления на местности | Средняя квадратическая погрешность определения координат характерных точек границы части земельного участка, м |
|-------------------------------|---------------|------------|-----------------------------------|--|
|                               | X             | Y          |                                   |  |
| 1                             | 2             | 3          | 4                                 | 5  |
| 3648                          | 779129.52     | 1342624.69 | данные отсутствуют                | данные отсутствуют   |
| 3649                          | 779129.95     | 1342622.49 | данные отсутствуют                | данные отсутствуют   |
| 3650                          | 779156.36     | 1342505.87 | данные отсутствуют                | данные отсутствуют   |
| 3650                          | 779156.36     | 1342505.87 | данные отсутствуют                | данные отсутствуют   |
| 3651                          | 779155.92     | 1342508.07 | данные отсутствуют                | данные отсутствуют   |
| 3652                          | 779153.72     | 1342507.64 | данные отсутствуют                | данные отсутствуют   |
| 3653                          | 779154.15     | 1342505.43 | данные отсутствуют                | данные отсутствуют   |
| 3684                          | 780848.99     | 1327511    | данные отсутствуют                | данные отсутствуют   |
| 3684                          | 780848.99     | 1327511    | данные отсутствуют                | данные отсутствуют   |
| 3685                          | 780795.51     | 1327941    | данные отсутствуют                | данные отсутствуют   |
| 3685                          | 780795.51     | 1327941    | данные отсутствуют                | данные отсутствуют   |
| 3690                          | 780638        | 1325353.48 | данные отсутствуют                | данные отсутствуют   |
| 3690                          | 780638        | 1325353.48 | данные отсутствуют                | данные отсутствуют   |
| 3751                          | 781351.96     | 1331920.05 | данные отсутствуют                | данные отсутствуют   |
| 3751                          | 781351.96     | 1331920.05 | данные отсутствуют                | данные отсутствуют   |
| 3752                          | 781351.99     | 1331920.07 | данные отсутствуют                | данные отсутствуют   |
| 3753                          | 781305        | 1332354.31 | данные отсутствуют                | данные отсутствуют   |
| Государственный регистратор   |               |            |                                   | ФГИС ЕГРН  |
| полное наименование должности |               |            | подпись                           | инициалы, фамилия  |

М.П.

Раздел 4.2

Выписка из Единого государственного реестра недвижимости об объекте недвижимости

## Сведения о частях земельного участка

|                                       |                    |  |                      |
|---------------------------------------|--------------------|--|----------------------|
| <b>Земельный участок</b>              |                    |  |                      |
| (вид объекта недвижимости)            |                    |  |                      |
| Лист №                                | Раздела <b>4.2</b> | Всего листов раздела <b>4.2:</b> ____            | Всего разделов: ____ |
| Всего листов выписки: ____            |                    |  |                      |
| <b>30.09.2021 № 99/2021/420876982</b> |                    |  |                      |
| Кадастровый номер:                    |                    | <b>02:17:000000:121(единое землепользование)</b> |                      |

| Номер точки                   | Координаты, м |            | Описание закрепления на местности | Средняя квадратическая погрешность определения координат характерных точек границы части земельного участка, м |
|-------------------------------|---------------|------------|-----------------------------------|--|
|                               | X             | Y          |                                   |  |
| 1                             | 2             | 3          | 4                                 | 5  |
| 3754                          | 781171.12     | 1333799    | данные отсутствуют                | данные отсутствуют   |
| 3755                          | 781157        | 1333948.31 | данные отсутствуют                | данные отсутствуют   |
| 3756                          | 781038.67     | 1331652    | данные отсутствуют                | данные отсутствуют   |
| 3756                          | 781038.67     | 1331652    | данные отсутствуют                | данные отсутствуют   |
| 3757                          | 780592.44     | 1324855.79 | данные отсутствуют                | данные отсутствуют   |
| 3757                          | 780592.44     | 1324855.79 | данные отсутствуют                | данные отсутствуют   |
| 3758                          | 780583.93     | 1324854.76 | данные отсутствуют                | данные отсутствуют   |
| 3759                          | 779862.47     | 1337864    | данные отсутствуют                | данные отсутствуют   |
| 3760                          | 779727        | 1338651.09 | данные отсутствуют                | данные отсутствуют   |
| 3761                          | 779705.58     | 1339001    | данные отсутствуют                | данные отсутствуют   |
| 3761                          | 779705.58     | 1339001    | данные отсутствуют                | данные отсутствуют   |
| 3762                          | 778605        | 1343178.84 | данные отсутствуют                | данные отсутствуют   |
| 3763                          | 778031.5      | 1343291    | данные отсутствуют                | данные отсутствуют   |
| 3764                          | 777917        | 1343310.61 | данные отсутствуют                | данные отсутствуют   |
| 3764                          | 777917        | 1343310.61 | данные отсутствуют                | данные отсутствуют   |
| 3765                          | 777502.71     | 1343390    | данные отсутствуют                | данные отсутствуют   |
| 3765                          | 777502.71     | 1343390    | данные отсутствуют                | данные отсутствуют   |
| Государственный регистратор   |               |            |                                   | ФГИС ЕГРН  |
| полное наименование должности |               |            | подпись                           | инициалы, фамилия  |

М.П.

Выписка из Единого государственного реестра недвижимости об объекте недвижимости  
Сведения о частях земельного участка

| Земельный участок                     |               |  |  |  |
|---------------------------------------|---------------|--|--|--|
| (вид объекта недвижимости)            |               |  |  |  |
| Лист № ____ Раздела <b>4.2</b>        |               | Всего листов раздела <b>4.2</b> : ____ |  | Всего разделов: ____   |
| Всего листов выписки: ____            |               |  |  |  |
| <b>30.09.2021 № 99/2021/420876982</b> |               |  |  |  |
| Кадастровый номер:                    |               |  | <b>02:17:000000:121(единое землепользование)</b> |  |
| Номер точки                           | Координаты, м |  | Описание закрепления на местности                | Средняя квадратическая погрешность определения координат характерных точек границы части земельного участка, м |
|                                       | X             | Y                                      |  |  |
| 1                                     | 2             | 3                                      | 4  | 5  |
| 3766                                  | 776239.27     | 1344087                                | данные отсутствуют                               | данные отсутствуют   |
| 3767                                  | 775960.74     | 1344345.24                             | данные отсутствуют                               | данные отсутствуют   |
| 3768                                  | 775954.12     | 1344338.19                             | данные отсутствуют                               | данные отсутствуют   |

|                               |         |                   |
|-------------------------------|---------|-------------------|
| Государственный регистратор   |         | ФГИС ЕГРН         |
| полное наименование должности | подпись | инициалы, фамилия |

М.П.

Выписка из Единого государственного реестра недвижимости об объекте недвижимости  
Сведения о частях земельного участка

| Земельный участок   |               |  |  |  |
|---|---------------|--|--|--|
| (вид объекта недвижимости)  |               |  |  |  |
| Лист № ____ Раздела <b>4.2</b>  |               | Всего листов раздела <b>4.2</b> : ____ |  | Всего разделов: ____   |
| Всего листов выписки: ____  |               |  |  |  |
| <b>30.09.2021 № 99/2021/420876982</b>                                   |               |  |  |  |
| Кадастровый номер:  |               |  | <b>02:17:000000:121(единое землепользование)</b> |  |
| Сведения о характерных точках границы части (частей) земельного участка |               |  |  |  |
| Учетный номер части: 13   |               |  |  |  |
| Система координат: МСК-05   |               |  |  |  |
| Зона №  |               |  |  |  |
| Номер точки   | Координаты, м |  | Описание закрепления на местности                | Средняя квадратическая погрешность определения координат характерных точек границы части земельного участка, м |
|   | X             | Y                                      |  |  |
| 1   | 2             | 3                                      | 4  | 5  |
| 1564  | 790509.16     | 1311584.37                             | данные отсутствуют                               | данные отсутствуют   |
| 1564  | 790509.16     | 1311584.37                             | данные отсутствуют                               | данные отсутствуют   |
| 1567  | 790507.26     | 1311583.16                             | данные отсутствуют                               | данные отсутствуют   |
| 3769  | 790508.67     | 1311585.13                             | данные отсутствуют                               | данные отсутствуют   |
| 3770  | 790506.79     | 1311583.9                              | данные отсутствуют                               | данные отсутствуют   |

|                               |         |                   |
|-------------------------------|---------|-------------------|
| Государственный регистратор   |         | ФГИС ЕГРН         |
| полное наименование должности | подпись | инициалы, фамилия |

М.П.

| Земельный участок   |               |  |   |  |
|---|---------------|--|---|--|
| (вид объекта недвижимости)  |               |  |   |  |
| Лист № ____ Раздела <b>4.2</b>  |               | Всего листов раздела <b>4.2</b> : ____ |   | Всего разделов: ____   |
| 30.09.2021 № 99/2021/420876982  |               |  |   |  |
| Кадастровый номер:  |               |  | 02:17:000000:121(единое землепользование) |  |
| Сведения о характерных точках границы части (частей) земельного участка |               |  |   |  |
| Учетный номер части: 14   |               |  |   |  |
| Система координат: МСК-05   |               |  |   |  |
| Зона №  |               |  |   |  |
| Номер точки   | Координаты, м |  | Описание закрепления на местности         | Средняя квадратическая погрешность определения координат характерных точек границы части земельного участка, м |
|   | X             | Y                                      |   |  |
| 1   | 2             | 3                                      | 4   | 5  |
| 608   | 766061.35     | 1300440.69                             | данные отсутствуют                        | данные отсутствуют   |
| 609   | 766062.68     | 1300439.2                              | данные отсутствуют                        | данные отсутствуют   |
| 609   | 766062.68     | 1300439.2                              | данные отсутствуют                        | данные отсутствуют   |
| 611   | 765368.55     | 1299995.23                             | данные отсутствуют                        | данные отсутствуют   |
| 612   | 765370.56     | 1299996.25                             | данные отсутствуют                        | данные отсутствуют   |
| 612   | 765370.56     | 1299996.25                             | данные отсутствуют                        | данные отсутствуют   |
| 613   | 765369.55     | 1299998.26                             | данные отсутствуют                        | данные отсутствуют   |
| 614   | 765367.54     | 1299997.25                             | данные отсутствуют                        | данные отсутствуют   |
| 615   | 765694.08     | 1300153.88                             | данные отсутствуют                        | данные отсутствуют   |
| 615   | 765694.08     | 1300153.88                             | данные отсутствуют                        | данные отсутствуют   |
| 616   | 765693.07     | 1300155.89                             | данные отсутствуют                        | данные отсутствуют   |
| 617   | 765691.06     | 1300154.88                             | данные отсутствуют                        | данные отсутствуют   |
| 618   | 765692.07     | 1300152.87                             | данные отсутствуют                        | данные отсутствуют   |
| 619   | 765582.01     | 1300099.27                             | данные отсутствуют                        | данные отсутствуют   |
| 619   | 765582.01     | 1300099.27                             | данные отсутствуют                        | данные отсутствуют   |
| 621   | 765578.99     | 1300100.27                             | данные отсутствуют                        | данные отсутствуют   |
| Государственный регистратор   |               |  | ФГИС ЕГРН                                 |  |
| полное наименование должности   |               |  | подпись                                   |  |
|   |               |  | инициалы, фамилия                         |  |

М.П.

Раздел 4.2

Выписка из Единого государственного реестра недвижимости об объекте недвижимости  
Сведения о частях земельного участка

| Земельный участок              |               |  |   |  |
|--------------------------------|---------------|--|---|--|
| (вид объекта недвижимости)     |               |  |   |  |
| Лист № ____ Раздела <b>4.2</b> |               | Всего листов раздела <b>4.2</b> : ____ |   | Всего разделов: ____   |
| 30.09.2021 № 99/2021/420876982 |               |  |   |  |
| Кадастровый номер:             |               |  | 02:17:000000:121(единое землепользование) |  |
| Номер точки                    | Координаты, м |  | Описание закрепления на местности         | Средняя квадратическая погрешность определения координат характерных точек границы части земельного участка, м |
|                                | X             | Y                                      |   |  |
| 1                              | 2             | 3                                      | 4   | 5  |
| 623                            | 764695.1      | 1299666.86                             | данные отсутствуют                        | данные отсутствуют   |
| 624                            | 764694.21     | 1299668.65                             | данные отсутствуют                        | данные отсутствуют   |
| 625                            | 764679.16     | 1299661.17                             | данные отсутствуют                        | данные отсутствуют   |
| 626                            | 764680.05     | 1299659.38                             | данные отсутствуют                        | данные отсутствуют   |
| 626                            | 764680.05     | 1299659.38                             | данные отсутствуют                        | данные отсутствуют   |
| 627                            | 766001.54     | 1300380.32                             | данные отсутствуют                        | данные отсутствуют   |
| 628                            | 765999.69     | 1300381.6                              | данные отсутствуют                        | данные отсутствуют   |
| 629                            | 765998.4      | 1300379.76                             | данные отсутствуют                        | данные отсутствуют   |
| 630                            | 766000.26     | 1300378.47                             | данные отсутствуют                        | данные отсутствуют   |
| 630                            | 766000.26     | 1300378.47                             | данные отсутствуют                        | данные отсутствуют   |
| 631                            | 761766.26     | 1304213.87                             | данные отсутствуют                        | данные отсутствуют   |
| 631                            | 761766.26     | 1304213.87                             | данные отсутствуют                        | данные отсутствуют   |
| 632                            | 761765.82     | 1304216.07                             | данные отсутствуют                        | данные отсутствуют   |
| 633                            | 761763.61     | 1304215.64                             | данные отсутствуют                        | данные отсутствуют   |
| 634                            | 761764.05     | 1304213.42                             | данные отсутствуют                        | данные отсутствуют   |
| 635                            | 764932.03     | 1299782.45                             | данные отсутствуют                        | данные отсутствуют   |
| 635                            | 764932.03     | 1299782.45                             | данные отсутствуют                        | данные отсутствуют   |
| Государственный регистратор    |               |  | ФГИС ЕГРН                                 |  |
| полное наименование должности  |               |  | подпись                                   |  |
|                                |               |  | инициалы, фамилия                         |  |

М.П.

Выписка из Единого государственного реестра недвижимости об объекте недвижимости  
Сведения о частях земельного участка

| Земельный участок               |               |   |  |  |
|---------------------------------|---------------|---|--|--|
| (вид объекта недвижимости)      |               |   |  |  |
| Лист № _____ Раздела <b>4.2</b> |               | Всего листов раздела <b>4.2</b> : _____ |  | Всего разделов: _____  |
| 30.09.2021 № 99/2021/420876982  |               |   |  |  |
| Кадастровый номер:              |               |   | <b>02:17:000000:121(единое землепользование)</b> |  |
| Номер точки                     | Координаты, м |   | Описание закрепления на местности                | Средняя квадратическая погрешность определения координат характерных точек границы части земельного участка, м |
|                                 | X             | Y                                       |  |  |
| 1                               | 2             | 3                                       | 4  | 5  |
| 636                             | 764931.03     | 1299784.46                              | данные отсутствуют                               | данные отсутствуют   |
| 637                             | 764929.01     | 1299783.45                              | данные отсутствуют                               | данные отсутствуют   |
| 638                             | 764930.03     | 1299781.43                              | данные отсутствуют                               | данные отсутствуют   |
| 639                             | 766058.39     | 1300449.23                              | данные отсутствуют                               | данные отсутствуют   |
| 639                             | 766058.39     | 1300449.23                              | данные отсутствуют                               | данные отсутствуют   |
| 642                             | 766053.08     | 1300453.23                              | данные отсутствуют                               | данные отсутствуют   |
| 643                             | 765923.46     | 1300264.17                              | данные отсутствуют                               | данные отсутствуют   |
| 643                             | 765923.46     | 1300264.17                              | данные отсутствуют                               | данные отсутствуют   |
| 644                             | 765917.82     | 1300270.29                              | данные отсутствуют                               | данные отсутствуют   |
| 645                             | 765911.71     | 1300264.66                              | данные отсутствуют                               | данные отсутствуют   |
| 646                             | 765917.34     | 1300258.54                              | данные отсутствуют                               | данные отсутствуют   |
| 647                             | 765478.24     | 1300048.53                              | данные отсутствуют                               | данные отсутствуют   |
| 647                             | 765478.24     | 1300048.53                              | данные отсутствуют                               | данные отсутствуют   |
| 648                             | 765477.23     | 1300050.54                              | данные отсутствуют                               | данные отсутствуют   |
| 649                             | 765475.22     | 1300049.53                              | данные отсутствуют                               | данные отсутствуют   |
| 650                             | 765476.23     | 1300047.51                              | данные отсутствуют                               | данные отсутствуют   |
| 651                             | 761728.93     | 1304389.25                              | данные отсутствуют                               | данные отсутствуют   |
| Государственный регистратор     |               |   |  | ФГИС ЕГРН  |
| полное наименование должности   |               |   | подпись  | инициалы, фамилия  |

М.П.

Выписка из Единого государственного реестра недвижимости об объекте недвижимости  
Сведения о частях земельного участка

| Земельный участок               |               |   |  |  |
|---------------------------------|---------------|---|--|--|
| (вид объекта недвижимости)      |               |   |  |  |
| Лист № _____ Раздела <b>4.2</b> |               | Всего листов раздела <b>4.2</b> : _____ |  | Всего разделов: _____  |
| 30.09.2021 № 99/2021/420876982  |               |   |  |  |
| Кадастровый номер:              |               |   | <b>02:17:000000:121(единое землепользование)</b> |  |
| Номер точки                     | Координаты, м |   | Описание закрепления на местности                | Средняя квадратическая погрешность определения координат характерных точек границы части земельного участка, м |
|                                 | X             | Y                                       |  |  |
| 1                               | 2             | 3                                       | 4  | 5  |
| 651                             | 761728.93     | 1304389.25                              | данные отсутствуют                               | данные отсутствуют   |
| 652                             | 761728.49     | 1304391.45                              | данные отсутствуют                               | данные отсутствуют   |
| 653                             | 761726.28     | 1304391.02                              | данные отсутствуют                               | данные отсутствуют   |
| 654                             | 761726.72     | 1304388.8                               | данные отсутствуют                               | данные отсутствуют   |
| 655                             | 761803.56     | 1304038.39                              | данные отсутствуют                               | данные отсутствуют   |
| 655                             | 761803.56     | 1304038.39                              | данные отсутствуют                               | данные отсутствуют   |
| 656                             | 761803.12     | 1304040.6                               | данные отсутствуют                               | данные отсутствуют   |
| 657                             | 761800.91     | 1304040.16                              | данные отсутствуют                               | данные отсутствуют   |
| 658                             | 761801.35     | 1304037.95                              | данные отсутствуют                               | данные отсутствуют   |
| 659                             | 764823.92     | 1299729.7                               | данные отсутствуют                               | данные отсутствуют   |
| 659                             | 764823.92     | 1299729.7                               | данные отсутствуют                               | данные отсутствуют   |
| 660                             | 764822.91     | 1299731.71                              | данные отсутствуют                               | данные отсутствуют   |
| 661                             | 764820.9      | 1299730.7                               | данные отсутствуют                               | данные отсутствуют   |
| 662                             | 764821.91     | 1299728.68                              | данные отсутствуют                               | данные отсутствуют   |
| 663                             | 761689.39     | 1304564.23                              | данные отсутствуют                               | данные отсутствуют   |
| 664                             | 761691.6      | 1304564.67                              | данные отсутствуют                               | данные отсутствуют   |
| 664                             | 761691.6      | 1304564.67                              | данные отсутствуют                               | данные отсутствуют   |
| Государственный регистратор     |               |   |  | ФГИС ЕГРН  |
| полное наименование должности   |               |   | подпись  | инициалы, фамилия  |

М.П.

Выписка из Единого государственного реестра недвижимости об объекте недвижимости

## Сведения о частях земельного участка

| Земельный участок               |               |   |  |  |
|---------------------------------|---------------|---|--|--|
| (вид объекта недвижимости)      |               |   |  |  |
| Лист № _____ Раздела <b>4.2</b> |               | Всего листов раздела <b>4.2</b> : _____ |  | Всего разделов: _____  |
| 30.09.2021 № 99/2021/420876982  |               |   |  |  |
| Кадастровый номер:              |               |   | <b>02:17:000000:121(единое землепользование)</b> |  |
| Номер точки                     | Координаты, м |   | Описание закрепления на местности                | Средняя квадратическая погрешность определения координат характерных точек границы части земельного участка, м |
|                                 | X             | Y                                       |  |  |
| 1                               | 2             | 3                                       | 4  | 5  |
| 665                             | 761691.16     | 1304566.88                              | данные отсутствуют                               | данные отсутствуют   |
| 666                             | 761688.96     | 1304566.44                              | данные отсутствуют                               | данные отсутствуют   |
| 667                             | 765142.36     | 1299885.02                              | данные отсутствуют                               | данные отсутствуют   |
| 668                             | 765144.37     | 1299886.03                              | данные отсутствуют                               | данные отсутствуют   |
| 668                             | 765144.37     | 1299886.03                              | данные отсутствуют                               | данные отсутствуют   |
| 669                             | 765143.36     | 1299888.04                              | данные отсутствуют                               | данные отсутствуют   |
| 670                             | 765141.35     | 1299887.03                              | данные отсутствуют                               | данные отсутствуют   |
| 671                             | 765829.38     | 1300219.8                               | данные отсутствуют                               | данные отсутствуют   |
| 671                             | 765829.38     | 1300219.8                               | данные отсутствуют                               | данные отсутствуют   |
| 672                             | 765828.37     | 1300221.81                              | данные отсутствуют                               | данные отсутствуют   |
| 673                             | 765826.36     | 1300220.8                               | данные отсутствуют                               | данные отсутствуют   |
| 674                             | 765827.37     | 1300218.78                              | данные отсутствуют                               | данные отсутствуют   |
| 675                             | 765255.7      | 1299939.95                              | данные отсутствуют                               | данные отсутствуют   |
| 676                             | 765257.71     | 1299940.96                              | данные отсутствуют                               | данные отсутствуют   |
| 676                             | 765257.71     | 1299940.96                              | данные отсутствуют                               | данные отсутствуют   |
| 677                             | 765256.7      | 1299942.97                              | данные отсутствуют                               | данные отсутствуют   |
| 678                             | 765254.69     | 1299941.96                              | данные отсутствуют                               | данные отсутствуют   |
| Государственный регистратор     |               |   |  | ФГИС ЕГРН  |
| полное наименование должности   |               |   | подпись  | инициалы, фамилия  |

М.П.

Раздел 4.2

Выписка из Единого государственного реестра недвижимости об объекте недвижимости

## Сведения о частях земельного участка

| Земельный участок               |               |   |  |  |
|---------------------------------|---------------|---|--|--|
| (вид объекта недвижимости)      |               |   |  |  |
| Лист № _____ Раздела <b>4.2</b> |               | Всего листов раздела <b>4.2</b> : _____ |  | Всего разделов: _____  |
| 30.09.2021 № 99/2021/420876982  |               |   |  |  |
| Кадастровый номер:              |               |   | <b>02:17:000000:121(единое землепользование)</b> |  |
| Номер точки                     | Координаты, м |   | Описание закрепления на местности                | Средняя квадратическая погрешность определения координат характерных точек границы части земельного участка, м |
|                                 | X             | Y                                       |  |  |
| 1                               | 2             | 3                                       | 4  | 5  |
| 679                             | 762327.86     | 1303284.71                              | данные отсутствуют                               | данные отсутствуют   |
| 680                             | 762325.96     | 1303285.9                               | данные отсутствуют                               | данные отсутствуют   |
| 681                             | 762324.76     | 1303283.99                              | данные отсутствуют                               | данные отсутствуют   |
| 682                             | 762326.67     | 1303282.8                               | данные отсутствуют                               | данные отсутствуют   |
| 682                             | 762326.67     | 1303282.8                               | данные отсутствуют                               | данные отсутствуют   |
| 687                             | 763127.07     | 1302784.4                               | данные отсутствуют                               | данные отсутствуют   |
| 688                             | 763125.16     | 1302785.6                               | данные отсутствуют                               | данные отсутствуют   |
| 689                             | 763123.97     | 1302783.69                              | данные отсутствуют                               | данные отсутствуют   |
| 690                             | 763125.88     | 1302782.49                              | данные отсутствуют                               | данные отсутствуют   |
| 690                             | 763125.88     | 1302782.49                              | данные отсутствуют                               | данные отсутствуют   |
| 691                             | 762974.57     | 1302879.97                              | данные отсутствуют                               | данные отсутствуют   |
| 692                             | 762972.66     | 1302881.16                              | данные отсутствуют                               | данные отсутствуют   |
| 693                             | 762971.47     | 1302879.26                              | данные отсутствуют                               | данные отсутствуют   |
| 694                             | 762973.38     | 1302878.06                              | данные отсутствуют                               | данные отсутствуют   |
| 694                             | 762973.38     | 1302878.06                              | данные отсутствуют                               | данные отсутствуют   |
| 695                             | 762581.14     | 1303126.27                              | данные отсутствуют                               | данные отсутствуют   |
| 696                             | 762579.23     | 1303127.47                              | данные отсутствуют                               | данные отсутствуют   |
| Государственный регистратор     |               |   |  | ФГИС ЕГРН  |
| полное наименование должности   |               |   | подпись  | инициалы, фамилия  |

М.П.



Выписка из Единого государственного реестра недвижимости об объекте недвижимости  
Сведения о частях земельного участка

|                                       |                    |  |                      |
|---------------------------------------|--------------------|--|----------------------|
| <b>Земельный участок</b>              |                    |  |                      |
| (вид объекта недвижимости)            |                    |  |                      |
| Лист №                                | Раздела <b>4.2</b> | Всего листов раздела <b>4.2:</b> ____            | Всего разделов: ____ |
| Всего листов выписки: ____            |                    |  |                      |
| <b>30.09.2021 № 99/2021/420876982</b> |                    |  |                      |
| Кадастровый номер:                    |                    | <b>02:17:000000:121(единое землепользование)</b> |                      |

| Номер точки | Координаты, м |            | Описание закрепления на местности | Средняя квадратическая погрешность определения координат характерных точек границы части земельного участка, м |
|-------------|---------------|------------|-----------------------------------|--|
|             | X             | Y          |                                   |  |
| 1           | 2             | 3          | 4                                 | 5  |
| 697         | 762578.04     | 1303125.56 | данные отсутствуют                | данные отсутствуют   |
| 698         | 762579.95     | 1303124.36 | данные отсутствуют                | данные отсутствуют   |
| 698         | 762579.95     | 1303124.36 | данные отсутствуют                | данные отсутствуют   |
| 699         | 762053.8      | 1303453.66 | данные отсутствуют                | данные отсутствуют   |
| 699         | 762053.8      | 1303453.66 | данные отсутствуют                | данные отсутствуют   |
| 700         | 762054.93     | 1303455.61 | данные отсутствуют                | данные отсутствуют   |
| 701         | 762052.99     | 1303456.74 | данные отсутствуют                | данные отсутствуют   |
| 702         | 762051.85     | 1303454.8  | данные отсутствуют                | данные отсутствуют   |
| 703         | 762845.33     | 1302960.89 | данные отсутствуют                | данные отсутствуют   |
| 704         | 762843.42     | 1302962.08 | данные отсутствуют                | данные отсутствуют   |
| 705         | 762842.23     | 1302960.18 | данные отсутствуют                | данные отсутствуют   |
| 706         | 762844.14     | 1302958.98 | данные отсутствуют                | данные отсутствуют   |
| 706         | 762844.14     | 1302958.98 | данные отсутствуют                | данные отсутствуют   |
| 707         | 761833.65     | 1303897.36 | данные отсутствуют                | данные отсутствуют   |
| 707         | 761833.65     | 1303897.36 | данные отсутствуют                | данные отсутствуют   |
| 708         | 761833.21     | 1303899.57 | данные отсутствуют                | данные отсутствуют   |
| 710         | 761831.44     | 1303896.92 | данные отсутствуют                | данные отсутствуют   |

|                               |         |                   |
|-------------------------------|---------|-------------------|
| Государственный регистратор   |         | ФГИС ЕГРН         |
| полное наименование должности | подпись | инициалы, фамилия |

М.П.

Раздел 4.2

Выписка из Единого государственного реестра недвижимости об объекте недвижимости  
Сведения о частях земельного участка

|                                       |                    |  |                      |
|---------------------------------------|--------------------|--|----------------------|
| <b>Земельный участок</b>              |                    |  |                      |
| (вид объекта недвижимости)            |                    |  |                      |
| Лист №                                | Раздела <b>4.2</b> | Всего листов раздела <b>4.2:</b> ____            | Всего разделов: ____ |
| Всего листов выписки: ____            |                    |  |                      |
| <b>30.09.2021 № 99/2021/420876982</b> |                    |  |                      |
| Кадастровый номер:                    |                    | <b>02:17:000000:121(единое землепользование)</b> |                      |

| Номер точки | Координаты, м |            | Описание закрепления на местности | Средняя квадратическая погрешность определения координат характерных точек границы части земельного участка, м |
|-------------|---------------|------------|-----------------------------------|--|
|             | X             | Y          |                                   |  |
| 1           | 2             | 3          | 4                                 | 5  |
| 711         | 761871.09     | 1303721.83 | данные отсутствуют                | данные отсутствуют   |
| 711         | 761871.09     | 1303721.83 | данные отсутствуют                | данные отсутствуют   |
| 712         | 761870.65     | 1303724.03 | данные отсутствуют                | данные отсутствуют   |
| 713         | 761868.44     | 1303723.59 | данные отсутствуют                | данные отсутствуют   |
| 714         | 761868.88     | 1303721.38 | данные отсутствуют                | данные отсутствуют   |
| 715         | 765031.43     | 1299830.98 | данные отсутствуют                | данные отсутствуют   |
| 715         | 765031.43     | 1299830.98 | данные отсутствуют                | данные отсутствуют   |
| 716         | 765030.42     | 1299832.99 | данные отсутствуют                | данные отсутствуют   |
| 717         | 765028.4      | 1299831.98 | данные отсутствуют                | данные отсутствуют   |
| 718         | 765029.42     | 1299829.96 | данные отсутствуют                | данные отсутствуют   |
| 719         | 761913.74     | 1303545.78 | данные отсутствуют                | данные отсутствуют   |
| 719         | 761913.74     | 1303545.78 | данные отсутствуют                | данные отсутствуют   |
| 720         | 761908.83     | 1303552.57 | данные отсутствуют                | данные отсутствуют   |
| 721         | 761901.54     | 1303547.3  | данные отсутствуют                | данные отсутствуют   |
| 722         | 761906.44     | 1303540.51 | данные отсутствуют                | данные отсутствуют   |
| 723         | 762198.63     | 1303365.68 | данные отсутствуют                | данные отсутствуют   |
| 724         | 762196.72     | 1303366.87 | данные отсутствуют                | данные отсутствуют   |

|                               |         |                   |
|-------------------------------|---------|-------------------|
| Государственный регистратор   |         | ФГИС ЕГРН         |
| полное наименование должности | подпись | инициалы, фамилия |

М.П.

| Земельный участок               |               |   |  |  |
|---------------------------------|---------------|---|--|--|
| (вид объекта недвижимости)      |               |   |  |  |
| Лист № _____ Раздела <b>4.2</b> |               | Всего листов раздела <b>4.2</b> : _____ |  | Всего разделов: _____  |
| 30.09.2021 № 99/2021/420876982  |               |   |  |  |
| Кадастровый номер:              |               |   | <b>02:17:000000:121(единое землепользование)</b> |  |
| Номер точки                     | Координаты, м |   | Описание закрепления на местности                | Средняя квадратическая погрешность определения координат характерных точек границы части земельного участка, м |
|                                 | X             | Y                                       |  |  |
| 1                               | 2             | 3                                       | 4  | 5  |
| 725                             | 762195.53     | 1303364.97                              | данные отсутствуют                               | данные отсутствуют   |
| 726                             | 762197.44     | 1303363.77                              | данные отсутствуют                               | данные отсутствуют   |
| 726                             | 762197.44     | 1303363.77                              | данные отсутствуют                               | данные отсутствуют   |
| 731                             | 762716.08     | 1303041.87                              | данные отсутствуют                               | данные отсутствуют   |
| 732                             | 762714.18     | 1303043.06                              | данные отсутствуют                               | данные отсутствуют   |
| 733                             | 762712.98     | 1303041.15                              | данные отсутствуют                               | данные отсутствуют   |
| 734                             | 762714.89     | 1303039.96                              | данные отсутствуют                               | данные отсутствуют   |
| 734                             | 762714.89     | 1303039.96                              | данные отсутствуют                               | данные отсутствуют   |
| 735                             | 762457.26     | 1303203.78                              | данные отсутствуют                               | данные отсутствуют   |
| 736                             | 762455.35     | 1303204.97                              | данные отсутствуют                               | данные отсутствуют   |
| 737                             | 762454.15     | 1303203.07                              | данные отсутствуют                               | данные отсутствуют   |
| 738                             | 762456.07     | 1303201.87                              | данные отсутствуют                               | данные отсутствуют   |
| 738                             | 762456.07     | 1303201.87                              | данные отсутствуют                               | данные отсутствуют   |
| 739                             | 764254.88     | 1299438.6                               | данные отсутствуют                               | данные отсутствуют   |
| 740                             | 764256.85     | 1299439.67                              | данные отсутствуют                               | данные отсутствуют   |
| 740                             | 764256.85     | 1299439.67                              | данные отсутствуют                               | данные отсутствуют   |
| 741                             | 764255.78     | 1299441.65                              | данные отсутствуют                               | данные отсутствуют   |
| Государственный регистратор     |               |   |  | ФГИС ЕГРН  |
| полное наименование должности   |               |   | подпись  | инициалы, фамилия  |

М.П.

Раздел 4.2

Выписка из Единого государственного реестра недвижимости об объекте недвижимости  
Сведения о частях земельного участка

| Земельный участок               |               |   |  |  |
|---------------------------------|---------------|---|--|--|
| (вид объекта недвижимости)      |               |   |  |  |
| Лист № _____ Раздела <b>4.2</b> |               | Всего листов раздела <b>4.2</b> : _____ |  | Всего разделов: _____  |
| 30.09.2021 № 99/2021/420876982  |               |   |  |  |
| Кадастровый номер:              |               |   | <b>02:17:000000:121(единое землепользование)</b> |  |
| Номер точки                     | Координаты, м |   | Описание закрепления на местности                | Средняя квадратическая погрешность определения координат характерных точек границы части земельного участка, м |
|                                 | X             | Y                                       |  |  |
| 1                               | 2             | 3                                       | 4  | 5  |
| 742                             | 764253.8      | 1299440.58                              | данные отсутствуют                               | данные отсутствуют   |
| 743                             | 764536.53     | 1299589.63                              | данные отсутствуют                               | данные отсутствуют   |
| 743                             | 764536.53     | 1299589.63                              | данные отсутствуют                               | данные отсутствуют   |
| 744                             | 764534.09     | 1299599.47                              | данные отсутствуют                               | данные отсутствуют   |
| 745                             | 764532.39     | 1299599.05                              | данные отсутствуют                               | данные отсутствуют   |
| 746                             | 764530.74     | 1299602.67                              | данные отсутствуют                               | данные отсутствуют   |
| 747                             | 764528.92     | 1299601.84                              | данные отсутствуют                               | данные отсутствуют   |
| 748                             | 764534.84     | 1299589.03                              | данные отсутствуют                               | данные отсутствуют   |
| 761                             | 764472.13     | 1299555.06                              | данные отсутствуют                               | данные отсутствуют   |
| 762                             | 764474.1      | 1299556.14                              | данные отсутствуют                               | данные отсутствуют   |
| 762                             | 764474.1      | 1299556.14                              | данные отсутствуют                               | данные отсутствуют   |
| 763                             | 764473.03     | 1299558.12                              | данные отсутствуют                               | данные отсутствуют   |
| 764                             | 764471.05     | 1299557.04                              | данные отсутствуют                               | данные отсутствуют   |
| 765                             | 764362.88     | 1299496.6                               | данные отсутствуют                               | данные отсутствуют   |
| 765                             | 764362.88     | 1299496.6                               | данные отсутствуют                               | данные отсутствуют   |
| 766                             | 764361.81     | 1299498.57                              | данные отсутствуют                               | данные отсутствуют   |
| 767                             | 764359.83     | 1299497.5                               | данные отсутствуют                               | данные отсутствуют   |
| Государственный регистратор     |               |   |  | ФГИС ЕГРН  |
| полное наименование должности   |               |   | подпись  | инициалы, фамилия  |

М.П.

Выписка из Единого государственного реестра недвижимости об объекте недвижимости  
Сведения о частях земельного участка

| Земельный участок               |               |   |  |  |
|---------------------------------|---------------|---|--|--|
| (вид объекта недвижимости)      |               |   |  |  |
| Лист № _____ Раздела <b>4.2</b> |               | Всего листов раздела <b>4.2</b> : _____ |  | Всего разделов: _____  |
| 30.09.2021 № 99/2021/420876982  |               |   |  |  |
| Кадастровый номер:              |               |   | <b>02:17:000000:121(единое землепользование)</b> |  |
| Номер точки                     | Координаты, м |   | Описание закрепления на местности                | Средняя квадратическая погрешность определения координат характерных точек границы части земельного участка, м |
|                                 | X             | Y                                       |  |  |
| 1                               | 2             | 3                                       | 4  | 5  |
| 768                             | 764360.9      | 1299495.52                              | данные отсутствуют                               | данные отсутствуют   |
| 857                             | 763616.71     | 1299092.37                              | данные отсутствуют                               | данные отсутствуют   |
| 857                             | 763616.71     | 1299092.37                              | данные отсутствуют                               | данные отсутствуют   |
| 858                             | 763617.37     | 1299099.08                              | данные отсутствуют                               | данные отсутствуют   |
| 859                             | 763610.62     | 1299099.74                              | данные отсутствуют                               | данные отсутствуют   |
| 860                             | 763609.96     | 1299093.03                              | данные отсутствуют                               | данные отсутствуют   |
| 861                             | 763649.58     | 1299356.02                              | данные отсутствуют                               | данные отсутствуют   |
| 861                             | 763649.58     | 1299356.02                              | данные отсутствуют                               | данные отсутствуют   |
| 862                             | 763650.45     | 1299358.09                              | данные отсутствуют                               | данные отсутствуют   |
| 863                             | 763648.37     | 1299358.97                              | данные отсутствуют                               | данные отсутствуют   |
| 864                             | 763647.5      | 1299356.89                              | данные отсутствуют                               | данные отсутствуют   |
| 865                             | 763527.69     | 1299045.97                              | данные отсутствуют                               | данные отсутствуют   |
| 865                             | 763527.69     | 1299045.97                              | данные отсутствуют                               | данные отсутствуют   |
| 866                             | 763533.9      | 1299053.78                              | данные отсутствуют                               | данные отсутствуют   |
| 867                             | 763532.87     | 1299054.6                               | данные отсутствуют                               | данные отсутствуют   |
| 868                             | 763525.26     | 1299055.1                               | данные отсутствуют                               | данные отсутствуют   |
| 869                             | 763525.26     | 1299057.42                              | данные отсутствуют                               | данные отсутствуют   |
| Государственный регистратор     |               |   |  | ФГИС ЕГРН  |
| полное наименование должности   |               |   | подпись  | инициалы, фамилия  |

М.П.

Выписка из Единого государственного реестра недвижимости об объекте недвижимости  
Сведения о частях земельного участка

| Земельный участок               |               |   |  |  |
|---------------------------------|---------------|---|--|--|
| (вид объекта недвижимости)      |               |   |  |  |
| Лист № _____ Раздела <b>4.2</b> |               | Всего листов раздела <b>4.2</b> : _____ |  | Всего разделов: _____  |
| 30.09.2021 № 99/2021/420876982  |               |   |  |  |
| Кадастровый номер:              |               |   | <b>02:17:000000:121(единое землепользование)</b> |  |
| Номер точки                     | Координаты, м |   | Описание закрепления на местности                | Средняя квадратическая погрешность определения координат характерных точек границы части земельного участка, м |
|                                 | X             | Y                                       |  |  |
| 1                               | 2             | 3                                       | 4  | 5  |
| 870                             | 763523.26     | 1299057.41                              | данные отсутствуют                               | данные отсутствуют   |
| 871                             | 763523.3      | 1299049.21                              | данные отсутствуют                               | данные отсутствуют   |
| 872                             | 763525.27     | 1299049.21                              | данные отсутствуют                               | данные отсутствуют   |
| 873                             | 763525.28     | 1299053.09                              | данные отсутствуют                               | данные отсутствуют   |
| 874                             | 763530.52     | 1299052.75                              | данные отсутствуют                               | данные отсутствуют   |
| 875                             | 763526.12     | 1299047.21                              | данные отсутствуют                               | данные отсутствуют   |
| 876                             | 763816.78     | 1299204.1                               | данные отсутствуют                               | данные отсутствуют   |
| 877                             | 763818.76     | 1299205.18                              | данные отсутствуют                               | данные отсутствуют   |
| 877                             | 763818.76     | 1299205.18                              | данные отсутствуют                               | данные отсутствуют   |
| 878                             | 763817.69     | 1299207.16                              | данные отсутствуют                               | данные отсутствуют   |
| 879                             | 763815.71     | 1299206.09                              | данные отсутствуют                               | данные отсутствуют   |
| 880                             | 763501.59     | 1299049.52                              | данные отсутствуют                               | данные отсутствуют   |
| 880                             | 763501.59     | 1299049.52                              | данные отсутствуют                               | данные отсутствуют   |
| 881                             | 763506.47     | 1299056.18                              | данные отсутствуют                               | данные отсутствуют   |
| 882                             | 763504.85     | 1299057.36                              | данные отсутствуют                               | данные отсутствуют   |
| 883                             | 763499.97     | 1299050.7                               | данные отсутствуют                               | данные отсутствуют   |
| 884                             | 763585.28     | 1299209.02                              | данные отсутствуют                               | данные отсутствуют   |
| Государственный регистратор     |               |   |  | ФГИС ЕГРН  |
| полное наименование должности   |               |   | подпись  | инициалы, фамилия  |

М.П.

| Земельный участок               |               |   |  |  |
|---------------------------------|---------------|---|--|--|
| (вид объекта недвижимости)      |               |   |  |  |
| Лист № _____ Раздела <b>4.2</b> |               | Всего листов раздела <b>4.2</b> : _____ |  | Всего разделов: _____  |
| 30.09.2021 № 99/2021/420876982  |               |   |  |  |
| Кадастровый номер:              |               |   | <b>02:17:000000:121(единое землепользование)</b> |  |
| Номер точки                     | Координаты, м |   | Описание закрепления на местности                | Средняя квадратическая погрешность определения координат характерных точек границы части земельного участка, м |
|                                 | X             | Y                                       |  |  |
| 1                               | 2             | 3                                       | 4  | 5  |
| 884                             | 763585.28     | 1299209.02                              | данные отсутствуют                               | данные отсутствуют   |
| 885                             | 763586.15     | 1299211.09                              | данные отсутствуют                               | данные отсутствуют   |
| 886                             | 763584.07     | 1299211.97                              | данные отсутствуют                               | данные отсутствуют   |
| 887                             | 763583.2      | 1299209.89                              | данные отсутствуют                               | данные отсутствуют   |
| 888                             | 763511.22     | 1299040.18                              | данные отсутствуют                               | данные отсутствуют   |
| 888                             | 763511.22     | 1299040.18                              | данные отсутствуют                               | данные отсутствуют   |
| 889                             | 763515.44     | 1299050.16                              | данные отсутствуют                               | данные отсутствуют   |
| 890                             | 763513.6      | 1299050.94                              | данные отсутствуют                               | данные отсутствуют   |
| 891                             | 763509.38     | 1299040.95                              | данные отсутствуют                               | данные отсутствуют   |
| 892                             | 763729.26     | 1299538.07                              | данные отсутствуют                               | данные отсутствуют   |
| 892                             | 763729.26     | 1299538.07                              | данные отсутствуют                               | данные отсутствуют   |
| 893                             | 763730.13     | 1299540.15                              | данные отсутствуют                               | данные отсутствуют   |
| 894                             | 763728.06     | 1299541.02                              | данные отсутствуют                               | данные отсутствуют   |
| 895                             | 763727.18     | 1299538.95                              | данные отсутствуют                               | данные отсутствуют   |
| 896                             | 764044.82     | 1299326.09                              | данные отсутствуют                               | данные отсутствуют   |
| 896                             | 764044.82     | 1299326.09                              | данные отсутствуют                               | данные отсутствуют   |
| 897                             | 764043.74     | 1299328.07                              | данные отсутствуют                               | данные отсутствуют   |
| Государственный регистратор     |               |   |  | ФГИС ЕГРН  |
| полное наименование должности   |               |   | подпись  | инициалы, фамилия  |

М.П.

Раздел 4.2

| Земельный участок               |               |   |  |  |
|---------------------------------|---------------|---|--|--|
| (вид объекта недвижимости)      |               |   |  |  |
| Лист № _____ Раздела <b>4.2</b> |               | Всего листов раздела <b>4.2</b> : _____ |  | Всего разделов: _____  |
| 30.09.2021 № 99/2021/420876982  |               |   |  |  |
| Кадастровый номер:              |               |   | <b>02:17:000000:121(единое землепользование)</b> |  |
| Номер точки                     | Координаты, м |   | Описание закрепления на местности                | Средняя квадратическая погрешность определения координат характерных точек границы части земельного участка, м |
|                                 | X             | Y                                       |  |  |
| 1                               | 2             | 3                                       | 4  | 5  |
| 898                             | 764041.77     | 1299326.99                              | данные отсутствуют                               | данные отсутствуют   |
| 899                             | 764042.84     | 1299325.01                              | данные отсутствуют                               | данные отсутствуют   |
| 900                             | 763802.98     | 1299706.58                              | данные отсутствуют                               | данные отсутствуют   |
| 900                             | 763802.98     | 1299706.58                              | данные отсутствуют                               | данные отсутствуют   |
| 901                             | 763803.85     | 1299708.65                              | данные отсутствуют                               | данные отсутствуют   |
| 902                             | 763801.78     | 1299709.53                              | данные отсутствуют                               | данные отсутствуют   |
| 903                             | 763800.9      | 1299707.46                              | данные отсутствуют                               | данные отсутствуют   |
| 904                             | 763932.75     | 1299265.88                              | данные отсутствуют                               | данные отсутствуют   |
| 905                             | 763934.73     | 1299266.95                              | данные отсутствуют                               | данные отсутствуют   |
| 905                             | 763934.73     | 1299266.95                              | данные отсутствуют                               | данные отсутствуют   |
| 906                             | 763933.66     | 1299268.93                              | данные отсутствуют                               | данные отсутствуют   |
| 907                             | 763931.68     | 1299267.86                              | данные отсутствуют                               | данные отсутствуют   |
| 908                             | 764149.29     | 1299382.09                              | данные отсутствуют                               | данные отсутствуют   |
| 909                             | 764151.26     | 1299383.17                              | данные отсутствуют                               | данные отсутствуют   |
| 909                             | 764151.26     | 1299383.17                              | данные отсутствуют                               | данные отсутствуют   |
| 910                             | 764150.19     | 1299385.15                              | данные отсутствуют                               | данные отсутствуют   |
| 911                             | 764148.21     | 1299384.08                              | данные отсутствуют                               | данные отсутствуют   |
| Государственный регистратор     |               |   |  | ФГИС ЕГРН  |
| полное наименование должности   |               |   | подпись  | инициалы, фамилия  |

М.П.

Выписка из Единого государственного реестра недвижимости об объекте недвижимости  
Сведения о частях земельного участка

| Земельный участок               |               |   |  |  |
|---------------------------------|---------------|---|--|--|
| (вид объекта недвижимости)      |               |   |  |  |
| Лист № _____ Раздела <b>4.2</b> |               | Всего листов раздела <b>4.2</b> : _____ |  | Всего разделов: _____  |
| 30.09.2021 № 99/2021/420876982  |               |   |  |  |
| Кадастровый номер:              |               |   | <b>02:17:000000:121(единое землепользование)</b> |  |
| Номер точки                     | Координаты, м |   | Описание закрепления на местности                | Средняя квадратическая погрешность определения координат характерных точек границы части земельного участка, м |
|                                 | X             | Y                                       |  |  |
| 1                               | 2             | 3                                       | 4  | 5  |
| 912                             | 763873.08     | 1299866.84                              | данные отсутствуют                               | данные отсутствуют   |
| 912                             | 763873.08     | 1299866.84                              | данные отсутствуют                               | данные отсутствуют   |
| 913                             | 763873.95     | 1299868.92                              | данные отсутствуют                               | данные отсутствуют   |
| 914                             | 763871.88     | 1299869.79                              | данные отсутствуют                               | данные отсутствуют   |
| 915                             | 763871.01     | 1299867.72                              | данные отсутствуют                               | данные отсутствуют   |
| 916                             | 763902.52     | 1300822.84                              | данные отсутствуют                               | данные отсутствуют   |
| 916                             | 763902.52     | 1300822.84                              | данные отсутствуют                               | данные отсутствуют   |
| 917                             | 763901.82     | 1300824.97                              | данные отсутствуют                               | данные отсутствуют   |
| 918                             | 763899.68     | 1300824.27                              | данные отсутствуют                               | данные отсутствуют   |
| 919                             | 763900.38     | 1300822.13                              | данные отсутствуют                               | данные отсутствуют   |
| 920                             | 763631.83     | 1301634.13                              | данные отсутствуют                               | данные отсутствуют   |
| 920                             | 763631.83     | 1301634.13                              | данные отсутствуют                               | данные отсутствуют   |
| 921                             | 763631.13     | 1301636.27                              | данные отсутствуют                               | данные отсутствуют   |
| 922                             | 763628.99     | 1301635.57                              | данные отсутствуют                               | данные отсутствуют   |
| 923                             | 763629.7      | 1301633.43                              | данные отсутствуют                               | данные отсутствуют   |
| 925                             | 763426.13     | 1302249.52                              | данные отсутствуют                               | данные отсутствуют   |
| 925                             | 763426.13     | 1302249.52                              | данные отсутствуют                               | данные отсутствуют   |
| Государственный регистратор     |               |   |  | ФГИС ЕГРН  |
| полное наименование должности   |               |   | подпись  | инициалы, фамилия  |

М.П.

Раздел 4.2

Выписка из Единого государственного реестра недвижимости об объекте недвижимости  
Сведения о частях земельного участка

| Земельный участок               |               |   |  |  |
|---------------------------------|---------------|---|--|--|
| (вид объекта недвижимости)      |               |   |  |  |
| Лист № _____ Раздела <b>4.2</b> |               | Всего листов раздела <b>4.2</b> : _____ |  | Всего разделов: _____  |
| 30.09.2021 № 99/2021/420876982  |               |   |  |  |
| Кадастровый номер:              |               |   | <b>02:17:000000:121(единое землепользование)</b> |  |
| Номер точки                     | Координаты, м |   | Описание закрепления на местности                | Средняя квадратическая погрешность определения координат характерных точек границы части земельного участка, м |
|                                 | X             | Y                                       |  |  |
| 1                               | 2             | 3                                       | 4  | 5  |
| 926                             | 763425.43     | 1302251.65                              | данные отсутствуют                               | данные отсутствуют   |
| 927                             | 763423.29     | 1302250.95                              | данные отсутствуют                               | данные отсутствуют   |
| 928                             | 763845.79     | 1300993.13                              | данные отсутствуют                               | данные отсутствуют   |
| 928                             | 763845.79     | 1300993.13                              | данные отсутствуют                               | данные отсутствуют   |
| 929                             | 763845.09     | 1300995.27                              | данные отсутствуют                               | данные отсутствуют   |
| 930                             | 763842.95     | 1300994.57                              | данные отсутствуют                               | данные отсутствуют   |
| 931                             | 763843.66     | 1300992.43                              | данные отсутствуют                               | данные отсутствуют   |
| 932                             | 763283.48     | 1302687.95                              | данные отсутствуют                               | данные отсутствуют   |
| 932                             | 763283.48     | 1302687.95                              | данные отсутствуют                               | данные отсутствуют   |
| 933                             | 763278.74     | 1302693.56                              | данные отсутствуют                               | данные отсутствуют   |
| 934                             | 763273.19     | 1302688.87                              | данные отсутствуют                               | данные отсутствуют   |
| 935                             | 763277.93     | 1302683.26                              | данные отсутствуют                               | данные отсутствуют   |
| 936                             | 764015.92     | 1300482.46                              | данные отсутствуют                               | данные отсутствуют   |
| 936                             | 764015.92     | 1300482.46                              | данные отсутствуют                               | данные отсутствуют   |
| 937                             | 764015.22     | 1300484.59                              | данные отсутствуют                               | данные отсутствуют   |
| 938                             | 764013.08     | 1300483.89                              | данные отсутствуют                               | данные отсутствуют   |
| 939                             | 764013.79     | 1300481.75                              | данные отсутствуют                               | данные отсутствуют   |
| Государственный регистратор     |               |   |  | ФГИС ЕГРН  |
| полное наименование должности   |               |   | подпись  | инициалы, фамилия  |

М.П.

Выписка из Единого государственного реестра недвижимости об объекте недвижимости

## Сведения о частях земельного участка

| Земельный участок               |               |   |  |  |
|---------------------------------|---------------|---|--|--|
| (вид объекта недвижимости)      |               |   |  |  |
| Лист № _____ Раздела <b>4.2</b> |               | Всего листов раздела <b>4.2</b> : _____ |  | Всего разделов: _____  |
| 30.09.2021 № 99/2021/420876982  |               |   |  |  |
| Кадастровый номер:              |               |   | <b>02:17:000000:121(единое землепользование)</b> |  |
| Номер точки                     | Координаты, м |   | Описание закрепления на местности                | Средняя квадратическая погрешность определения координат характерных точек границы части земельного участка, м |
|                                 | X             | Y                                       |  |  |
| 1                               | 2             | 3                                       | 4  | 5  |
| 940                             | 763942.52     | 1300025.58                              | данные отсутствуют                               | данные отсутствуют   |
| 940                             | 763942.52     | 1300025.58                              | данные отсутствуют                               | данные отсутствуют   |
| 941                             | 763943.39     | 1300027.66                              | данные отсутствуют                               | данные отсутствуют   |
| 942                             | 763941.32     | 1300028.53                              | данные отсутствуют                               | данные отсутствуют   |
| 943                             | 763940.44     | 1300026.46                              | данные отсутствуют                               | данные отсутствуют   |
| 944                             | 763735.43     | 1301323.95                              | данные отсутствуют                               | данные отсутствуют   |
| 944                             | 763735.43     | 1301323.95                              | данные отсутствуют                               | данные отсутствуют   |
| 945                             | 763734.73     | 1301326.09                              | данные отсутствуют                               | данные отсутствуют   |
| 946                             | 763732.59     | 1301325.38                              | данные отсутствуют                               | данные отсутствуют   |
| 947                             | 763733.29     | 1301323.24                              | данные отсутствуют                               | данные отсутствуют   |
| 949                             | 763788.29     | 1301165.68                              | данные отсутствуют                               | данные отсутствуют   |
| 950                             | 763786.16     | 1301164.98                              | данные отсутствуют                               | данные отсутствуют   |
| 951                             | 763786.86     | 1301162.84                              | данные отсутствуют                               | данные отсутствуют   |
| 952                             | 763474.34     | 1302105.52                              | данные отсутствуют                               | данные отсутствуют   |
| 952                             | 763474.34     | 1302105.52                              | данные отсутствуют                               | данные отсутствуют   |
| 953                             | 763473.63     | 1302107.66                              | данные отсутствуют                               | данные отсутствуют   |
| 954                             | 763471.5      | 1302106.95                              | данные отсутствуют                               | данные отсутствуют   |
| Государственный регистратор     |               |   |  | ФГИС ЕГРН  |
| полное наименование должности   |               |   | подпись  | инициалы, фамилия  |

М.П.

Раздел 4.2

Выписка из Единого государственного реестра недвижимости об объекте недвижимости

## Сведения о частях земельного участка

| Земельный участок               |               |   |  |  |
|---------------------------------|---------------|---|--|--|
| (вид объекта недвижимости)      |               |   |  |  |
| Лист № _____ Раздела <b>4.2</b> |               | Всего листов раздела <b>4.2</b> : _____ |  | Всего разделов: _____  |
| 30.09.2021 № 99/2021/420876982  |               |   |  |  |
| Кадастровый номер:              |               |   | <b>02:17:000000:121(единое землепользование)</b> |  |
| Номер точки                     | Координаты, м |   | Описание закрепления на местности                | Средняя квадратическая погрешность определения координат характерных точек границы части земельного участка, м |
|                                 | X             | Y                                       |  |  |
| 1                               | 2             | 3                                       | 4  | 5  |
| 955                             | 763472.2      | 1302104.81                              | данные отсутствуют                               | данные отсутствуют   |
| 956                             | 763578.12     | 1301794.97                              | данные отсутствуют                               | данные отсутствуют   |
| 956                             | 763578.12     | 1301794.97                              | данные отсутствуют                               | данные отсутствуют   |
| 957                             | 763577.41     | 1301797.11                              | данные отсутствуют                               | данные отсутствуют   |
| 958                             | 763575.28     | 1301796.4                               | данные отсутствуют                               | данные отсутствуют   |
| 959                             | 763575.98     | 1301794.26                              | данные отсутствуют                               | данные отсутствуют   |
| 960                             | 763685.56     | 1301473.32                              | данные отсутствуют                               | данные отсутствуют   |
| 960                             | 763685.56     | 1301473.32                              | данные отсутствуют                               | данные отсутствуют   |
| 961                             | 763684.86     | 1301475.46                              | данные отсутствуют                               | данные отсутствуют   |
| 962                             | 763682.72     | 1301474.76                              | данные отсутствуют                               | данные отсутствуют   |
| 963                             | 763683.43     | 1301472.61                              | данные отсутствуют                               | данные отсутствуют   |
| 964                             | 763959.21     | 1300652.72                              | данные отсутствуют                               | данные отсутствуют   |
| 964                             | 763959.21     | 1300652.72                              | данные отсутствуют                               | данные отсутствуют   |
| 965                             | 763958.5      | 1300654.86                              | данные отсутствуют                               | данные отсутствуют   |
| 966                             | 763956.37     | 1300654.16                              | данные отсутствуют                               | данные отсутствуют   |
| 967                             | 763957.07     | 1300652.02                              | данные отсутствуют                               | данные отсутствуют   |
| 968                             | 763524.42     | 1301955.72                              | данные отсутствуют                               | данные отсутствуют   |
| Государственный регистратор     |               |   |  | ФГИС ЕГРН  |
| полное наименование должности   |               |   | подпись  | инициалы, фамилия  |

М.П.

Выписка из Единого государственного реестра недвижимости об объекте недвижимости  
Сведения о частях земельного участка

| Земельный участок               |               |   |  |  |
|---------------------------------|---------------|---|--|--|
| (вид объекта недвижимости)      |               |   |  |  |
| Лист № _____ Раздела <b>4.2</b> |               | Всего листов раздела <b>4.2</b> : _____ |  | Всего разделов: _____  |
| 30.09.2021 № 99/2021/420876982  |               |   |  |  |
| Кадастровый номер:              |               |   | <b>02:17:000000:121(единое землепользование)</b> |  |
| Номер точки                     | Координаты, м |   | Описание закрепления на местности                | Средняя квадратическая погрешность определения координат характерных точек границы части земельного участка, м |
|                                 | X             | Y                                       |  |  |
| 1                               | 2             | 3                                       | 4  | 5  |
| 968                             | 763524.42     | 1301955.72                              | данные отсутствуют                               | данные отсутствуют   |
| 969                             | 763523.72     | 1301957.86                              | данные отсутствуют                               | данные отсутствуют   |
| 970                             | 763521.58     | 1301957.16                              | данные отсутствуют                               | данные отсутствуют   |
| 971                             | 763522.29     | 1301955.01                              | данные отсутствуют                               | данные отсутствуют   |
| 972                             | 763328.53     | 1302541.27                              | данные отсутствуют                               | данные отсутствуют   |
| 972                             | 763328.53     | 1302541.27                              | данные отсутствуют                               | данные отсутствуют   |
| 973                             | 763327.83     | 1302543.41                              | данные отсутствуют                               | данные отсутствуют   |
| 974                             | 763325.69     | 1302542.71                              | данные отсутствуют                               | данные отсутствуют   |
| 975                             | 763326.4      | 1302540.57                              | данные отсутствуют                               | данные отсутствуют   |
| 976                             | 764006.59     | 1300171.9                               | данные отсутствуют                               | данные отсутствуют   |
| 976                             | 764006.59     | 1300171.9                               | данные отсутствуют                               | данные отсутствуют   |
| 977                             | 764007.46     | 1300173.97                              | данные отсутствуют                               | данные отсутствуют   |
| 978                             | 764005.39     | 1300174.85                              | данные отсутствуют                               | данные отсутствуют   |
| 979                             | 764004.51     | 1300172.78                              | данные отсутствуют                               | данные отсутствуют   |
| 980                             | 763377.15     | 1302395.88                              | данные отсутствуют                               | данные отсутствуют   |
| 980                             | 763377.15     | 1302395.88                              | данные отсутствуют                               | данные отсутствуют   |
| 981                             | 763376.45     | 1302398.02                              | данные отсутствуют                               | данные отсутствуют   |
| Государственный регистратор     |               |   |  | ФГИС ЕГРН  |
| полное наименование должности   |               |   | подпись  | инициалы, фамилия  |

М.П.

Раздел 4.2

Выписка из Единого государственного реестра недвижимости об объекте недвижимости  
Сведения о частях земельного участка

| Земельный участок               |               |   |  |  |
|---------------------------------|---------------|---|--|--|
| (вид объекта недвижимости)      |               |   |  |  |
| Лист № _____ Раздела <b>4.2</b> |               | Всего листов раздела <b>4.2</b> : _____ |  | Всего разделов: _____  |
| 30.09.2021 № 99/2021/420876982  |               |   |  |  |
| Кадастровый номер:              |               |   | <b>02:17:000000:121(единое землепользование)</b> |  |
| Номер точки                     | Координаты, м |   | Описание закрепления на местности                | Средняя квадратическая погрешность определения координат характерных точек границы части земельного участка, м |
|                                 | X             | Y                                       |  |  |
| 1                               | 2             | 3                                       | 4  | 5  |
| 982                             | 763374.31     | 1302397.31                              | данные отсутствуют                               | данные отсутствуют   |
| 983                             | 763375.02     | 1302395.17                              | данные отсутствуют                               | данные отсутствуют   |
| 984                             | 763720.14     | 1299152.71                              | данные отсутствуют                               | данные отсутствуют   |
| 984                             | 763720.14     | 1299152.71                              | данные отсутствуют                               | данные отсутствуют   |
| 985                             | 763719.07     | 1299154.68                              | данные отсутствуют                               | данные отсутствуют   |
| 986                             | 763717.09     | 1299153.61                              | данные отсутствуют                               | данные отсутствуют   |
| 987                             | 763718.16     | 1299151.63                              | данные отсутствуют                               | данные отсутствуют   |
| 1748                            | 760304.5      | 1310086.95                              | данные отсутствуют                               | данные отсутствуют   |
| 1748                            | 760304.5      | 1310086.95                              | данные отсутствуют                               | данные отсутствуют   |
| 1749                            | 760303.76     | 1310089.07                              | данные отсутствуют                               | данные отсутствуют   |
| 1750                            | 760301.64     | 1310088.33                              | данные отсутствуют                               | данные отсутствуют   |
| 1751                            | 760302.38     | 1310086.2                               | данные отсутствуют                               | данные отсутствуют   |
| 1760                            | 760250.04     | 1310250.64                              | данные отсутствуют                               | данные отсутствуют   |
| 1761                            | 760243.67     | 1310245.29                              | данные отсутствуют                               | данные отсутствуют   |
| 1762                            | 760249.27     | 1310238.64                              | данные отсутствуют                               | данные отсутствуют   |
| 1796                            | 758082.92     | 1310709.81                              | данные отсутствуют                               | данные отсутствуют   |
| 1796                            | 758082.92     | 1310709.81                              | данные отсутствуют                               | данные отсутствуют   |
| Государственный регистратор     |               |   |  | ФГИС ЕГРН  |
| полное наименование должности   |               |   | подпись  | инициалы, фамилия  |

М.П.

Выписка из Единого государственного реестра недвижимости об объекте недвижимости

## Сведения о частях земельного участка

| Земельный участок               |               |   |  |  |
|---------------------------------|---------------|---|--|--|
| (вид объекта недвижимости)      |               |   |  |  |
| Лист № _____ Раздела <b>4.2</b> |               | Всего листов раздела <b>4.2</b> : _____ |  | Всего разделов: _____  |
| 30.09.2021 № 99/2021/420876982  |               |   |  |  |
| Кадастровый номер:              |               |   | <b>02:17:000000:121(единое землепользование)</b> |  |
| Номер точки                     | Координаты, м |   | Описание закрепления на местности                | Средняя квадратическая погрешность определения координат характерных точек границы части земельного участка, м |
|                                 | X             | Y                                       |  |  |
| 1                               | 2             | 3                                       | 4  | 5  |
| 1797                            | 758083.4      | 1310712.01                              | данные отсутствуют                               | данные отсутствуют   |
| 1798                            | 758081.21     | 1310712.49                              | данные отсутствуют                               | данные отсутствуют   |
| 1799                            | 758080.72     | 1310710.29                              | данные отсутствуют                               | данные отсутствуют   |
| 1808                            | 760087.07     | 1310278.21                              | данные отсутствуют                               | данные отсутствуют   |
| 1808                            | 760087.07     | 1310278.21                              | данные отсутствуют                               | данные отсутствуют   |
| 1809                            | 760087.34     | 1310280.44                              | данные отсутствуют                               | данные отсутствуют   |
| 1810                            | 760085.11     | 1310280.72                              | данные отсутствуют                               | данные отсутствуют   |
| 1811                            | 760084.83     | 1310278.48                              | данные отсутствуют                               | данные отсутствуют   |
| 1812                            | 757921.89     | 1310744.59                              | данные отсутствуют                               | данные отсутствуют   |
| 1812                            | 757921.89     | 1310744.59                              | данные отсутствуют                               | данные отсутствуют   |
| 1813                            | 757922.37     | 1310746.79                              | данные отсутствуют                               | данные отсутствуют   |
| 1814                            | 757920.18     | 1310747.27                              | данные отсутствуют                               | данные отсутствуют   |
| 1815                            | 757919.69     | 1310745.07                              | данные отсутствуют                               | данные отсутствуют   |
| 1820                            | 760357.62     | 1309932.8                               | данные отсутствуют                               | данные отсутствуют   |
| 1820                            | 760357.62     | 1309932.8                               | данные отсутствуют                               | данные отсутствуют   |
| 1821                            | 760356.88     | 1309934.92                              | данные отсутствуют                               | данные отсутствуют   |
| 1822                            | 760354.76     | 1309934.18                              | данные отсутствуют                               | данные отсутствуют   |
| Государственный регистратор     |               |   |  | ФГИС ЕГРН  |
| полное наименование должности   |               |   | подпись  | инициалы, фамилия  |

М.П.

Раздел 4.2

Выписка из Единого государственного реестра недвижимости об объекте недвижимости

## Сведения о частях земельного участка

| Земельный участок               |               |   |  |  |
|---------------------------------|---------------|---|--|--|
| (вид объекта недвижимости)      |               |   |  |  |
| Лист № _____ Раздела <b>4.2</b> |               | Всего листов раздела <b>4.2</b> : _____ |  | Всего разделов: _____  |
| 30.09.2021 № 99/2021/420876982  |               |   |  |  |
| Кадастровый номер:              |               |   | <b>02:17:000000:121(единое землепользование)</b> |  |
| Номер точки                     | Координаты, м |   | Описание закрепления на местности                | Средняя квадратическая погрешность определения координат характерных точек границы части земельного участка, м |
|                                 | X             | Y                                       |  |  |
| 1                               | 2             | 3                                       | 4  | 5  |
| 1823                            | 760355.5      | 1309932.05                              | данные отсутствуют                               | данные отсутствуют   |
| 1860                            | 757386.5      | 1310860.22                              | данные отсутствуют                               | данные отсутствуют   |
| 1860                            | 757386.5      | 1310860.22                              | данные отсутствуют                               | данные отсутствуют   |
| 1861                            | 757386.98     | 1310862.42                              | данные отсутствуют                               | данные отсутствуют   |
| 1862                            | 757384.79     | 1310862.9                               | данные отсутствуют                               | данные отсутствуют   |
| 1863                            | 757384.3      | 1310860.7                               | данные отсутствуют                               | данные отсутствуют   |
| 1864                            | 757567.12     | 1310821.04                              | данные отсутствуют                               | данные отсутствуют   |
| 1864                            | 757567.12     | 1310821.04                              | данные отсутствуют                               | данные отсутствуют   |
| 1865                            | 757567.6      | 1310823.24                              | данные отсутствуют                               | данные отсутствуют   |
| 1866                            | 757565.41     | 1310823.72                              | данные отсутствуют                               | данные отсутствуют   |
| 1867                            | 757564.92     | 1310821.52                              | данные отсутствуют                               | данные отсутствуют   |
| 1995                            | 758238.31     | 1310676.78                              | данные отсутствуют                               | данные отсутствуют   |
| 1995                            | 758238.31     | 1310676.78                              | данные отсутствуют                               | данные отсутствуют   |
| 1996                            | 758238.79     | 1310678.98                              | данные отсутствуют                               | данные отсутствуют   |
| 1997                            | 758236.6      | 1310679.46                              | данные отсутствуют                               | данные отсутствуют   |
| 1998                            | 758236.11     | 1310677.26                              | данные отсутствуют                               | данные отсутствуют   |
| 2035                            | 759936.63     | 1310311.15                              | данные отсутствуют                               | данные отсутствуют   |
| Государственный регистратор     |               |   |  | ФГИС ЕГРН  |
| полное наименование должности   |               |   | подпись  | инициалы, фамилия  |

М.П.



Выписка из Единого государственного реестра недвижимости об объекте недвижимости  
Сведения о частях земельного участка

| Земельный участок               |               |   |  |  |
|---------------------------------|---------------|---|--|--|
| (вид объекта недвижимости)      |               |   |  |  |
| Лист № _____ Раздела <b>4.2</b> |               | Всего листов раздела <b>4.2</b> : _____ |  | Всего разделов: _____  |
| 30.09.2021 № 99/2021/420876982  |               |   |  |  |
| Кадастровый номер:              |               |   | <b>02:17:000000:121(единое землепользование)</b> |  |
| Номер точки                     | Координаты, м |   | Описание закрепления на местности                | Средняя квадратическая погрешность определения координат характерных точек границы части земельного участка, м |
|                                 | X             | Y                                       |  |  |
| 1                               | 2             | 3                                       | 4  | 5  |
| 2035                            | 759936.63     | 1310311.15                              | данные отсутствуют                               | данные отсутствуют   |
| 2036                            | 759936.9      | 1310313.38                              | данные отсутствуют                               | данные отсутствуют   |
| 2037                            | 759934.67     | 1310313.65                              | данные отсутствуют                               | данные отсутствуют   |
| 2038                            | 759934.39     | 1310311.41                              | данные отсутствуют                               | данные отсутствуют   |
| 2136                            | 758417.1      | 1310638.39                              | данные отсутствуют                               | данные отсутствуют   |
| 2136                            | 758417.1      | 1310638.39                              | данные отсутствуют                               | данные отсутствуют   |
| 2137                            | 758417.58     | 1310640.59                              | данные отсутствуют                               | данные отсутствуют   |
| 2138                            | 758415.39     | 1310641.07                              | данные отсутствуют                               | данные отсутствуют   |
| 2139                            | 758414.9      | 1310638.87                              | данные отсутствуют                               | данные отсутствуют   |
| 2169                            | 757747.4      | 1310782.24                              | данные отсутствуют                               | данные отсутствуют   |
| 2169                            | 757747.4      | 1310782.24                              | данные отсутствуют                               | данные отсутствуют   |
| 2170                            | 757747.88     | 1310784.44                              | данные отсутствуют                               | данные отсутствуют   |
| 2171                            | 757745.69     | 1310784.92                              | данные отсутствуют                               | данные отсутствуют   |
| 2172                            | 757745.2      | 1310782.72                              | данные отсутствуют                               | данные отсутствуют   |
| 2181                            | 759800.16     | 1310340.28                              | данные отсутствуют                               | данные отсутствуют   |
| 2181                            | 759800.16     | 1310340.28                              | данные отсутствуют                               | данные отсутствуют   |
| 2182                            | 759800.43     | 1310342.51                              | данные отсутствуют                               | данные отсутствуют   |
| Государственный регистратор     |               |   |  | ФГИС ЕГРН  |
| полное наименование должности   |               |   | подпись  | инициалы, фамилия  |

М.П.

Раздел 4.2

Выписка из Единого государственного реестра недвижимости об объекте недвижимости  
Сведения о частях земельного участка

| Земельный участок               |               |   |  |  |
|---------------------------------|---------------|---|--|--|
| (вид объекта недвижимости)      |               |   |  |  |
| Лист № _____ Раздела <b>4.2</b> |               | Всего листов раздела <b>4.2</b> : _____ |  | Всего разделов: _____  |
| 30.09.2021 № 99/2021/420876982  |               |   |  |  |
| Кадастровый номер:              |               |   | <b>02:17:000000:121(единое землепользование)</b> |  |
| Номер точки                     | Координаты, м |   | Описание закрепления на местности                | Средняя квадратическая погрешность определения координат характерных точек границы части земельного участка, м |
|                                 | X             | Y                                       |  |  |
| 1                               | 2             | 3                                       | 4  | 5  |
| 2183                            | 759798.2      | 1310342.78                              | данные отсутствуют                               | данные отсутствуют   |
| 2184                            | 759797.93     | 1310340.54                              | данные отсутствуют                               | данные отсутствуют   |
| 2189                            | 757221.81     | 1310895.96                              | данные отсутствуют                               | данные отсутствуют   |
| 2189                            | 757221.81     | 1310895.96                              | данные отсутствуют                               | данные отсутствуют   |
| 2190                            | 757222.29     | 1310898.16                              | данные отсутствуют                               | данные отсутствуют   |
| 2191                            | 757220.1      | 1310898.64                              | данные отсутствуют                               | данные отсутствуют   |
| 2192                            | 757219.61     | 1310896.44                              | данные отсутствуют                               | данные отсутствуют   |
| 2874                            | 761276.36     | 1306514.02                              | данные отсутствуют                               | данные отсутствуют   |
| 2874                            | 761276.36     | 1306514.02                              | данные отсутствуют                               | данные отсутствуют   |
| 2875                            | 761275.92     | 1306516.22                              | данные отсутствуют                               | данные отсутствуют   |
| 2876                            | 761273.71     | 1306515.79                              | данные отсутствуют                               | данные отсутствуют   |
| 2877                            | 761274.15     | 1306513.57                              | данные отсутствуют                               | данные отсутствуют   |
| 2878                            | 761200.96     | 1306867.01                              | данные отсутствуют                               | данные отсутствуют   |
| 2878                            | 761200.96     | 1306867.01                              | данные отсутствуют                               | данные отсутствуют   |
| 2879                            | 761200.53     | 1306869.22                              | данные отсутствуют                               | данные отсутствуют   |
| 2880                            | 761198.32     | 1306868.78                              | данные отсутствуют                               | данные отсутствуют   |
| 2881                            | 761198.76     | 1306866.57                              | данные отсутствуют                               | данные отсутствуют   |
| Государственный регистратор     |               |   |  | ФГИС ЕГРН  |
| полное наименование должности   |               |   | подпись  | инициалы, фамилия  |

М.П.

Выписка из Единого государственного реестра недвижимости об объекте недвижимости

## Сведения о частях земельного участка

| Земельный участок               |               |   |  |  |
|---------------------------------|---------------|---|--|--|
| (вид объекта недвижимости)      |               |   |  |  |
| Лист № _____ Раздела <b>4.2</b> |               | Всего листов раздела <b>4.2</b> : _____ |  | Всего разделов: _____  |
| 30.09.2021 № 99/2021/420876982  |               |   |  |  |
| Кадастровый номер:              |               |   | <b>02:17:000000:121(единое землепользование)</b> |  |
| Номер точки                     | Координаты, м |   | Описание закрепления на местности                | Средняя квадратическая погрешность определения координат характерных точек границы части земельного участка, м |
|                                 | X             | Y                                       |  |  |
| 1                               | 2             | 3                                       | 4  | 5  |
| 2882                            | 761311.27     | 1306350.54                              | данные отсутствуют                               | данные отсутствуют   |
| 2882                            | 761311.27     | 1306350.54                              | данные отсутствуют                               | данные отсутствуют   |
| 2883                            | 761310.84     | 1306352.75                              | данные отсутствуют                               | данные отсутствуют   |
| 2884                            | 761308.63     | 1306352.31                              | данные отсутствуют                               | данные отсутствуют   |
| 2885                            | 761309.07     | 1306350.1                               | данные отсутствуют                               | данные отсутствуют   |
| 2886                            | 761164.32     | 1307038.07                              | данные отсутствуют                               | данные отсутствуют   |
| 2886                            | 761164.32     | 1307038.07                              | данные отсутствуют                               | данные отсутствуют   |
| 2887                            | 761163.88     | 1307040.27                              | данные отсутствуют                               | данные отсутствуют   |
| 2888                            | 761161.67     | 1307039.84                              | данные отсутствуют                               | данные отсутствуют   |
| 2889                            | 761162.11     | 1307037.62                              | данные отсутствуют                               | данные отсутствуют   |
| 2894                            | 761238.6      | 1306690.74                              | данные отсутствуют                               | данные отсутствуют   |
| 2894                            | 761238.6      | 1306690.74                              | данные отсутствуют                               | данные отсутствуют   |
| 2895                            | 761238.17     | 1306692.95                              | данные отсутствуют                               | данные отсутствуют   |
| 2896                            | 761235.96     | 1306692.51                              | данные отсутствуют                               | данные отсутствуют   |
| 2897                            | 761236.4      | 1306690.3                               | данные отсутствуют                               | данные отсутствуют   |
| 2898                            | 761350.83     | 1306165.24                              | данные отсутствуют                               | данные отсутствуют   |
| 2898                            | 761350.83     | 1306165.24                              | данные отсутствуют                               | данные отсутствуют   |
| Государственный регистратор     |               |   |  | ФГИС ЕГРН  |
| полное наименование должности   |               |   | подпись  | инициалы, фамилия  |

М.П.

Раздел 4.2

Выписка из Единого государственного реестра недвижимости об объекте недвижимости

## Сведения о частях земельного участка

| Земельный участок               |               |   |  |  |
|---------------------------------|---------------|---|--|--|
| (вид объекта недвижимости)      |               |   |  |  |
| Лист № _____ Раздела <b>4.2</b> |               | Всего листов раздела <b>4.2</b> : _____ |  | Всего разделов: _____  |
| 30.09.2021 № 99/2021/420876982  |               |   |  |  |
| Кадастровый номер:              |               |   | <b>02:17:000000:121(единое землепользование)</b> |  |
| Номер точки                     | Координаты, м |   | Описание закрепления на местности                | Средняя квадратическая погрешность определения координат характерных точек границы части земельного участка, м |
|                                 | X             | Y                                       |  |  |
| 1                               | 2             | 3                                       | 4  | 5  |
| 2899                            | 761350.4      | 1306167.45                              | данные отсутствуют                               | данные отсутствуют   |
| 2900                            | 761348.19     | 1306167.01                              | данные отсутствуют                               | данные отсутствуют   |
| 2901                            | 761348.63     | 1306164.8                               | данные отсутствуют                               | данные отсутствуют   |
| 2998                            | 756566.31     | 1311037.72                              | данные отсутствуют                               | данные отсутствуют   |
| 2998                            | 756566.31     | 1311037.72                              | данные отсутствуют                               | данные отсутствуют   |
| 2999                            | 756566.8      | 1311039.91                              | данные отсутствуют                               | данные отсутствуют   |
| 3000                            | 756564.6      | 1311040.4                               | данные отсутствуют                               | данные отсутствуют   |
| 3001                            | 756564.11     | 1311038.2                               | данные отсутствуют                               | данные отсутствуют   |
| 3002                            | 756756.16     | 1310996.7                               | данные отсутствуют                               | данные отсутствуют   |
| 3002                            | 756756.16     | 1310996.7                               | данные отсутствуют                               | данные отсутствуют   |
| 3003                            | 756756.64     | 1310998.9                               | данные отсутствуют                               | данные отсутствуют   |
| 3004                            | 756754.44     | 1310999.38                              | данные отсутствуют                               | данные отсутствуют   |
| 3005                            | 756753.96     | 1310997.18                              | данные отсутствуют                               | данные отсутствуют   |
| 3006                            | 756378.87     | 1311078.19                              | данные отсутствуют                               | данные отсутствуют   |
| 3006                            | 756378.87     | 1311078.19                              | данные отсутствуют                               | данные отсутствуют   |
| 3007                            | 756379.36     | 1311080.39                              | данные отсутствуют                               | данные отсутствуют   |
| 3008                            | 756377.16     | 1311080.87                              | данные отсутствуют                               | данные отсутствуют   |
| Государственный регистратор     |               |   |  | ФГИС ЕГРН  |
| полное наименование должности   |               |   | подпись  | инициалы, фамилия  |

М.П.

Выписка из Единого государственного реестра недвижимости об объекте недвижимости  
Сведения о частях земельного участка

|                                |                    |  |                      |
|--------------------------------|--------------------|--|----------------------|
| <b>Земельный участок</b>       |                    |  |                      |
| (вид объекта недвижимости)     |                    |  |                      |
| Лист №                         | Раздела <b>4.2</b> | Всего листов раздела <b>4.2:</b> ____            | Всего разделов: ____ |
| 30.09.2021 № 99/2021/420876982 |                    | Всего листов выписки: ____                       |                      |
| Кадастровый номер:             |                    | <b>02:17:000000:121(единое землепользование)</b> |                      |

| Номер точки                   | Координаты, м |            | Описание закрепления на местности | Средняя квадратическая погрешность определения координат характерных точек границы части земельного участка, м |
|-------------------------------|---------------|------------|-----------------------------------|--|
|                               | X             | Y          |                                   |  |
| 1                             | 2             | 3          | 4                                 | 5  |
| 3009                          | 756376.67     | 1311078.67 | данные отсутствуют                | данные отсутствуют   |
| 3010                          | 756227.57     | 1311107.67 | данные отсутствуют                | данные отсутствуют   |
| 3010                          | 756227.57     | 1311107.67 | данные отсутствуют                | данные отсутствуют   |
| 3011                          | 756229.34     | 1311115.91 | данные отсутствуют                | данные отсутствуют   |
| 3012                          | 756221.22     | 1311117.66 | данные отсутствуют                | данные отсутствуют   |
| 3013                          | 756219.44     | 1311109.42 | данные отсутствуют                | данные отсутствуют   |
| 3014                          | 761091.68     | 1307379.6  | данные отсутствуют                | данные отсутствуют   |
| 3014                          | 761091.68     | 1307379.6  | данные отсутствуют                | данные отсутствуют   |
| 3015                          | 761091.24     | 1307381.81 | данные отсутствуют                | данные отсутствуют   |
| 3016                          | 761089.03     | 1307381.37 | данные отсутствуют                | данные отсутствуют   |
| 3017                          | 761089.47     | 1307379.16 | данные отсутствуют                | данные отсутствуют   |
| 3018                          | 761127.91     | 1307208.82 | данные отсутствуют                | данные отсутствуют   |
| 3018                          | 761127.91     | 1307208.82 | данные отсутствуют                | данные отсутствуют   |
| 3019                          | 761127.47     | 1307211.02 | данные отсутствуют                | данные отсутствуют   |
| 3020                          | 761125.26     | 1307210.59 | данные отсутствуют                | данные отсутствуют   |
| 3021                          | 761125.7      | 1307208.37 | данные отсутствуют                | данные отсутствуют   |
| 3022                          | 758775.24     | 1310561.87 | данные отсутствуют                | данные отсутствуют   |
| Государственный регистратор   |               |            |                                   | ФГИС ЕГРН  |
| полное наименование должности |               |            | подпись                           | инициалы, фамилия  |

М.П.

Раздел 4.2

Выписка из Единого государственного реестра недвижимости об объекте недвижимости  
Сведения о частях земельного участка

|                                |                    |  |                      |
|--------------------------------|--------------------|--|----------------------|
| <b>Земельный участок</b>       |                    |  |                      |
| (вид объекта недвижимости)     |                    |  |                      |
| Лист №                         | Раздела <b>4.2</b> | Всего листов раздела <b>4.2:</b> ____            | Всего разделов: ____ |
| 30.09.2021 № 99/2021/420876982 |                    | Всего листов выписки: ____                       |                      |
| Кадастровый номер:             |                    | <b>02:17:000000:121(единое землепользование)</b> |                      |

| Номер точки                   | Координаты, м |            | Описание закрепления на местности | Средняя квадратическая погрешность определения координат характерных точек границы части земельного участка, м |
|-------------------------------|---------------|------------|-----------------------------------|--|
|                               | X             | Y          |                                   |  |
| 1                             | 2             | 3          | 4                                 | 5  |
| 3022                          | 758775.24     | 1310561.87 | данные отсутствуют                | данные отсутствуют   |
| 3023                          | 758775.72     | 1310564.07 | данные отсутствуют                | данные отсутствуют   |
| 3024                          | 758773.53     | 1310564.55 | данные отсутствуют                | данные отсутствуют   |
| 3025                          | 758773.04     | 1310562.35 | данные отсутствуют                | данные отсутствуют   |
| 3026                          | 757041.69     | 1310934.89 | данные отсутствуют                | данные отсутствуют   |
| 3026                          | 757041.69     | 1310934.89 | данные отсутствуют                | данные отсутствуют   |
| 3027                          | 757042.17     | 1310937.08 | данные отсутствуют                | данные отсутствуют   |
| 3028                          | 757039.98     | 1310937.57 | данные отсутствуют                | данные отсутствуют   |
| 3029                          | 757039.49     | 1310935.36 | данные отсутствуют                | данные отсутствуют   |
| 3030                          | 756915.13     | 1310962.29 | данные отсутствуют                | данные отсутствуют   |
| 3030                          | 756915.13     | 1310962.29 | данные отсутствуют                | данные отсутствуют   |
| 3031                          | 756915.62     | 1310964.49 | данные отсутствуют                | данные отсутствуют   |
| 3032                          | 756913.42     | 1310964.97 | данные отсутствуют                | данные отсутствуют   |
| 3033                          | 756912.94     | 1310962.77 | данные отсутствуют                | данные отсутствуют   |
| 3034                          | 758636.46     | 1310591.79 | данные отсутствуют                | данные отсутствуют   |
| 3034                          | 758636.46     | 1310591.79 | данные отсутствуют                | данные отсутствуют   |
| 3035                          | 758636.94     | 1310593.99 | данные отсутствуют                | данные отсутствуют   |
| Государственный регистратор   |               |            |                                   | ФГИС ЕГРН  |
| полное наименование должности |               |            | подпись                           | инициалы, фамилия  |

М.П.

Выписка из Единого государственного реестра недвижимости об объекте недвижимости

## Сведения о частях земельного участка

| Земельный участок               |               |   |   |  |
|---------------------------------|---------------|---|---|--|
| (вид объекта недвижимости)      |               |   |   |  |
| Лист № _____ Раздела <b>4.2</b> |               | Всего листов раздела <b>4.2</b> : _____ |   | Всего разделов: _____  |
| 30.09.2021 № 99/2021/420876982  |               |   |   |  |
| Кадастровый номер:              |               |   | 02:17:000000:121(единое землепользование) |  |
| Номер точки                     | Координаты, м |   | Описание закрепления на местности         | Средняя квадратическая погрешность определения координат характерных точек границы части земельного участка, м |
|                                 | X             | Y                                       |   |  |
| 1                               | 2             | 3                                       | 4   | 5  |
| 3036                            | 758634.75     | 1310594.47                              | данные отсутствуют                        | данные отсутствуют   |
| 3037                            | 758634.26     | 1310592.27                              | данные отсутствуют                        | данные отсутствуют   |
| 3107                            | 761055.3      | 1307549.84                              | данные отсутствуют                        | данные отсутствуют   |
| 3107                            | 761055.3      | 1307549.84                              | данные отсутствуют                        | данные отсутствуют   |
| 3108                            | 761054.86     | 1307552.04                              | данные отсутствуют                        | данные отсутствуют   |
| 3109                            | 761052.65     | 1307551.6                               | данные отсутствуют                        | данные отсутствуют   |
| 3110                            | 761053.09     | 1307549.39                              | данные отсутствуют                        | данные отсутствуют   |
| 3111                            | 761019.58     | 1307716.85                              | данные отсутствуют                        | данные отсутствуют   |
| 3111                            | 761019.58     | 1307716.85                              | данные отсутствуют                        | данные отсутствуют   |
| 3112                            | 761019.14     | 1307719.06                              | данные отсутствуют                        | данные отсутствуют   |
| 3113                            | 761016.93     | 1307718.62                              | данные отсутствуют                        | данные отсутствуют   |
| 3114                            | 761017.37     | 1307716.41                              | данные отсутствуют                        | данные отсутствуют   |
| 3115                            | 760982.52     | 1307890.68                              | данные отсутствуют                        | данные отсутствуют   |
| 3115                            | 760982.52     | 1307890.68                              | данные отсутствуют                        | данные отсутствуют   |
| 3116                            | 760982.09     | 1307892.88                              | данные отсутствуют                        | данные отсутствуют   |
| 3117                            | 760979.88     | 1307892.45                              | данные отсутствуют                        | данные отсутствуют   |
| 3118                            | 760980.32     | 1307890.23                              | данные отсутствуют                        | данные отсутствуют   |
| Государственный регистратор     |               |   |   | ФГИС ЕГРН  |
| полное наименование должности   |               |   | подпись                                   | инициалы, фамилия  |

М.П.

Раздел 4.2

Выписка из Единого государственного реестра недвижимости об объекте недвижимости

## Сведения о частях земельного участка

| Земельный участок               |               |   |   |  |
|---------------------------------|---------------|---|---|--|
| (вид объекта недвижимости)      |               |   |   |  |
| Лист № _____ Раздела <b>4.2</b> |               | Всего листов раздела <b>4.2</b> : _____ |   | Всего разделов: _____  |
| 30.09.2021 № 99/2021/420876982  |               |   |   |  |
| Кадастровый номер:              |               |   | 02:17:000000:121(единое землепользование) |  |
| Номер точки                     | Координаты, м |   | Описание закрепления на местности         | Средняя квадратическая погрешность определения координат характерных точек границы части земельного участка, м |
|                                 | X             | Y                                       |   |  |
| 1                               | 2             | 3                                       | 4   | 5  |
| 3119                            | 760657.66     | 1309086.21                              | данные отсутствуют                        | данные отсутствуют   |
| 3119                            | 760657.66     | 1309086.21                              | данные отсутствуют                        | данные отсутствуют   |
| 3120                            | 760656.91     | 1309088.34                              | данные отсутствуют                        | данные отсутствуют   |
| 3121                            | 760654.79     | 1309087.59                              | данные отсутствуют                        | данные отсутствуют   |
| 3122                            | 760655.53     | 1309085.47                              | данные отсутствуют                        | данные отсутствуют   |
| 3123                            | 761621.14     | 1304895.83                              | данные отсутствуют                        | данные отсутствуют   |
| 3123                            | 761621.14     | 1304895.83                              | данные отсутствуют                        | данные отсутствуют   |
| 3124                            | 761620.7      | 1304898.04                              | данные отсутствуют                        | данные отсутствуют   |
| 3125                            | 761618.49     | 1304897.6                               | данные отсутствуют                        | данные отсутствуют   |
| 3126                            | 761618.93     | 1304895.39                              | данные отсутствуют                        | данные отсутствуют   |
| 3127                            | 760840.03     | 1308578.53                              | данные отсутствуют                        | данные отсутствуют   |
| 3127                            | 760840.03     | 1308578.53                              | данные отсутствуют                        | данные отсутствуют   |
| 3128                            | 760838.05     | 1308586.61                              | данные отсутствуют                        | данные отсутствуют   |
| 3129                            | 760829.61     | 1308584.54                              | данные отсутствуют                        | данные отсутствуют   |
| 3130                            | 760831.6      | 1308576.45                              | данные отсутствуют                        | данные отсутствуют   |
| 3131                            | 761389.33     | 1305984.99                              | данные отсутствуют                        | данные отсутствуют   |
| 3131                            | 761389.33     | 1305984.99                              | данные отсутствуют                        | данные отсутствуют   |
| Государственный регистратор     |               |   |   | ФГИС ЕГРН  |
| полное наименование должности   |               |   | подпись                                   | инициалы, фамилия  |

М.П.

Выписка из Единого государственного реестра недвижимости об объекте недвижимости  
Сведения о частях земельного участка

|                                       |                    |  |                      |
|---------------------------------------|--------------------|--|----------------------|
| <b>Земельный участок</b>              |                    |  |                      |
| (вид объекта недвижимости)            |                    |  |                      |
| Лист №                                | Раздела <b>4.2</b> | Всего листов раздела <b>4.2</b> : ____           | Всего разделов: ____ |
| Всего листов выписки: ____            |                    |  |                      |
| <b>30.09.2021 № 99/2021/420876982</b> |                    |  |                      |
| Кадастровый номер:                    |                    | <b>02:17:000000:121(единое землепользование)</b> |                      |

| Номер точки                   | Координаты, м |            | Описание закрепления на местности | Средняя квадратическая погрешность определения координат характерных точек границы части земельного участка, м |
|-------------------------------|---------------|------------|-----------------------------------|--|
|                               | X             | Y          |                                   |  |
| 1                             | 2             | 3          | 4                                 | 5  |
| 3132                          | 761388.89     | 1305987.2  | данные отсутствуют                | данные отсутствуют   |
| 3133                          | 761386.69     | 1305986.76 | данные отсутствуют                | данные отсутствуют   |
| 3134                          | 761387.13     | 1305984.55 | данные отсутствуют                | данные отсутствуют   |
| 3135                          | 759420.92     | 1310422.56 | данные отсутствуют                | данные отсутствуют   |
| 3135                          | 759420.92     | 1310422.56 | данные отсутствуют                | данные отсутствуют   |
| 3136                          | 759421.41     | 1310424.76 | данные отсутствуют                | данные отсутствуют   |
| 3137                          | 759419.21     | 1310425.24 | данные отсутствуют                | данные отсутствуют   |
| 3138                          | 759418.72     | 1310423.04 | данные отсутствуют                | данные отсутствуют   |
| 3139                          | 760873.21     | 1308406.72 | данные отсутствуют                | данные отсутствуют   |
| 3139                          | 760873.21     | 1308406.72 | данные отсутствуют                | данные отсутствуют   |
| 3140                          | 760872.77     | 1308408.93 | данные отсутствуют                | данные отсутствуют   |
| 3141                          | 760870.57     | 1308408.49 | данные отсутствуют                | данные отсутствуют   |
| 3142                          | 760871.01     | 1308406.28 | данные отсутствуют                | данные отсутствуют   |
| 3143                          | 761427.87     | 1305803.93 | данные отсутствуют                | данные отсутствуют   |
| 3143                          | 761427.87     | 1305803.93 | данные отсутствуют                | данные отсутствуют   |
| 3144                          | 761427.43     | 1305806.14 | данные отсутствуют                | данные отсутствуют   |
| 3145                          | 761425.23     | 1305805.7  | данные отсутствуют                | данные отсутствуют   |
| Государственный регистратор   |               |            |                                   | ФГИС ЕГРН  |
| полное наименование должности |               |            | подпись                           | инициалы, фамилия  |

М.П.

Раздел 4.2

Выписка из Единого государственного реестра недвижимости об объекте недвижимости  
Сведения о частях земельного участка

|                                       |                    |  |                      |
|---------------------------------------|--------------------|--|----------------------|
| <b>Земельный участок</b>              |                    |  |                      |
| (вид объекта недвижимости)            |                    |  |                      |
| Лист №                                | Раздела <b>4.2</b> | Всего листов раздела <b>4.2</b> : ____           | Всего разделов: ____ |
| Всего листов выписки: ____            |                    |  |                      |
| <b>30.09.2021 № 99/2021/420876982</b> |                    |  |                      |
| Кадастровый номер:                    |                    | <b>02:17:000000:121(единое землепользование)</b> |                      |

| Номер точки                   | Координаты, м |            | Описание закрепления на местности | Средняя квадратическая погрешность определения координат характерных точек границы части земельного участка, м |
|-------------------------------|---------------|------------|-----------------------------------|--|
|                               | X             | Y          |                                   |  |
| 1                             | 2             | 3          | 4                                 | 5  |
| 3146                          | 761425.66     | 1305803.49 | данные отсутствуют                | данные отсутствуют   |
| 3147                          | 760943.81     | 1308061.52 | данные отсутствуют                | данные отсутствуют   |
| 3148                          | 760946.02     | 1308061.97 | данные отсутствуют                | данные отсутствуют   |
| 3148                          | 760946.02     | 1308061.97 | данные отсутствуют                | данные отсутствуют   |
| 3149                          | 760945.58     | 1308064.17 | данные отсутствуют                | данные отсутствуют   |
| 3150                          | 760943.37     | 1308063.74 | данные отсутствуют                | данные отсутствуют   |
| 3151                          | 761543.49     | 1305261.03 | данные отсутствуют                | данные отсутствуют   |
| 3151                          | 761543.49     | 1305261.03 | данные отсутствуют                | данные отсутствуют   |
| 3152                          | 761543.05     | 1305263.24 | данные отсутствуют                | данные отсутствуют   |
| 3153                          | 761540.85     | 1305262.8  | данные отсутствуют                | данные отсутствуют   |
| 3154                          | 761541.29     | 1305260.59 | данные отсутствуют                | данные отсутствуют   |
| 3155                          | 760600.56     | 1309247.91 | данные отсутствуют                | данные отсутствуют   |
| 3155                          | 760600.56     | 1309247.91 | данные отсутствуют                | данные отсутствуют   |
| 3156                          | 760599.82     | 1309250.04 | данные отсутствуют                | данные отсутствуют   |
| 3157                          | 760597.69     | 1309249.3  | данные отсутствуют                | данные отсутствуют   |
| 3158                          | 760598.44     | 1309247.17 | данные отсутствуют                | данные отсутствуют   |
| 3159                          | 760718.04     | 1308915.3  | данные отсутствуют                | данные отсутствуют   |
| Государственный регистратор   |               |            |                                   | ФГИС ЕГРН  |
| полное наименование должности |               |            | подпись                           | инициалы, фамилия  |

М.П.

Выписка из Единого государственного реестра недвижимости об объекте недвижимости

## Сведения о частях земельного участка

| Земельный участок               |               |   |  |  |
|---------------------------------|---------------|---|--|--|
| (вид объекта недвижимости)      |               |   |  |  |
| Лист № _____ Раздела <b>4.2</b> |               | Всего листов раздела <b>4.2</b> : _____ |  | Всего разделов: _____  |
| 30.09.2021 № 99/2021/420876982  |               |   |  |  |
| Кадастровый номер:              |               |   | <b>02:17:000000:121(единое землепользование)</b> |  |
| Номер точки                     | Координаты, м |   | Описание закрепления на местности                | Средняя квадратическая погрешность определения координат характерных точек границы части земельного участка, м |
|                                 | X             | Y                                       |  |  |
| 1                               | 2             | 3                                       | 4  | 5  |
| 3159                            | 760718.04     | 1308915.3                               | данные отсутствуют                               | данные отсутствуют   |
| 3160                            | 760717.29     | 1308917.42                              | данные отсутствуют                               | данные отсутствуют   |
| 3161                            | 760715.17     | 1308916.68                              | данные отсутствуют                               | данные отсутствуют   |
| 3162                            | 760715.91     | 1308914.55                              | данные отсутствуют                               | данные отсутствуют   |
| 3163                            | 761466.39     | 1305623.04                              | данные отсутствуют                               | данные отсутствуют   |
| 3163                            | 761466.39     | 1305623.04                              | данные отсутствуют                               | данные отсутствуют   |
| 3164                            | 761465.95     | 1305625.25                              | данные отсутствуют                               | данные отсутствуют   |
| 3165                            | 761463.75     | 1305624.81                              | данные отсутствуют                               | данные отсутствуют   |
| 3166                            | 761464.19     | 1305622.6                               | данные отсутствуют                               | данные отсутствуют   |
| 3167                            | 760776.99     | 1308748.53                              | данные отсутствуют                               | данные отсутствуют   |
| 3167                            | 760776.99     | 1308748.53                              | данные отсутствуют                               | данные отсутствуют   |
| 3168                            | 760776.25     | 1308750.65                              | данные отсутствуют                               | данные отсутствуют   |
| 3169                            | 760774.13     | 1308749.91                              | данные отсутствуют                               | данные отсутствуют   |
| 3170                            | 760774.87     | 1308747.78                              | данные отсутствуют                               | данные отсутствуют   |
| 3171                            | 760414.65     | 1309774.64                              | данные отсутствуют                               | данные отсутствуют   |
| 3171                            | 760414.65     | 1309774.64                              | данные отсутствуют                               | данные отсутствуют   |
| 3172                            | 760413.91     | 1309776.76                              | данные отсутствуют                               | данные отсутствуют   |
| Государственный регистратор     |               |   |  | ФГИС ЕГРН  |
| полное наименование должности   |               |   | подпись  | инициалы, фамилия  |

М.П.

Раздел 4.2

Выписка из Единого государственного реестра недвижимости об объекте недвижимости

## Сведения о частях земельного участка

| Земельный участок               |               |   |  |  |
|---------------------------------|---------------|---|--|--|
| (вид объекта недвижимости)      |               |   |  |  |
| Лист № _____ Раздела <b>4.2</b> |               | Всего листов раздела <b>4.2</b> : _____ |  | Всего разделов: _____  |
| 30.09.2021 № 99/2021/420876982  |               |   |  |  |
| Кадастровый номер:              |               |   | <b>02:17:000000:121(единое землепользование)</b> |  |
| Номер точки                     | Координаты, м |   | Описание закрепления на местности                | Средняя квадратическая погрешность определения координат характерных точек границы части земельного участка, м |
|                                 | X             | Y                                       |  |  |
| 1                               | 2             | 3                                       | 4  | 5  |
| 3173                            | 760411.78     | 1309776.02                              | данные отсутствуют                               | данные отсутствуют   |
| 3174                            | 760412.53     | 1309773.89                              | данные отсутствуют                               | данные отсутствуют   |
| 3175                            | 760482.89     | 1309581.2                               | данные отсутствуют                               | данные отсутствуют   |
| 3175                            | 760482.89     | 1309581.2                               | данные отсутствуют                               | данные отсутствуют   |
| 3176                            | 760482.15     | 1309583.32                              | данные отсутствуют                               | данные отсутствуют   |
| 3177                            | 760480.02     | 1309582.58                              | данные отсутствуют                               | данные отсутствуют   |
| 3178                            | 760480.77     | 1309580.45                              | данные отсутствуют                               | данные отсутствуют   |
| 3179                            | 760542.06     | 1309413.45                              | данные отсутствуют                               | данные отсутствуют   |
| 3179                            | 760542.06     | 1309413.45                              | данные отсутствуют                               | данные отсутствуют   |
| 3180                            | 760541.32     | 1309415.58                              | данные отсутствуют                               | данные отсутствуют   |
| 3181                            | 760539.2      | 1309414.84                              | данные отсутствуют                               | данные отсутствуют   |
| 3182                            | 760539.94     | 1309412.71                              | данные отсутствуют                               | данные отсутствуют   |
| 3183                            | 761656.23     | 1304730.78                              | данные отсутствуют                               | данные отсутствуют   |
| 3183                            | 761656.23     | 1304730.78                              | данные отсутствуют                               | данные отсутствуют   |
| 3184                            | 761655.8      | 1304732.98                              | данные отсутствуют                               | данные отсутствуют   |
| 3185                            | 761653.59     | 1304732.55                              | данные отсутствуют                               | данные отсутствуют   |
| 3186                            | 761654.03     | 1304730.33                              | данные отсутствуют                               | данные отсутствуют   |
| Государственный регистратор     |               |   |  | ФГИС ЕГРН  |
| полное наименование должности   |               |   | подпись  | инициалы, фамилия  |

М.П.

Выписка из Единого государственного реестра недвижимости об объекте недвижимости  
Сведения о частях земельного участка

| Земельный участок               |               |   |  |  |
|---------------------------------|---------------|---|--|--|
| (вид объекта недвижимости)      |               |   |  |  |
| Лист № _____ Раздела <b>4.2</b> |               | Всего листов раздела <b>4.2</b> : _____ |  | Всего разделов: _____  |
| 30.09.2021 № 99/2021/420876982  |               |   |  |  |
| Кадастровый номер:              |               |   | <b>02:17:000000:121(единое землепользование)</b> |  |
| Номер точки                     | Координаты, м |   | Описание закрепления на местности                | Средняя квадратическая погрешность определения координат характерных точек границы части земельного участка, м |
|                                 | X             | Y                                       |  |  |
| 1                               | 2             | 3                                       | 4  | 5  |
| 3187                            | 759638.14     | 1310375.7                               | данные отсутствуют                               | данные отсутствуют   |
| 3187                            | 759638.14     | 1310375.7                               | данные отсутствуют                               | данные отсутствуют   |
| 3188                            | 759638.62     | 1310377.89                              | данные отсутствуют                               | данные отсутствуют   |
| 3189                            | 759636.43     | 1310378.38                              | данные отсутствуют                               | данные отсутствуют   |
| 3190                            | 759635.94     | 1310376.17                              | данные отсутствуют                               | данные отсутствуют   |
| 3191                            | 761504.96     | 1305441.97                              | данные отсутствуют                               | данные отсутствуют   |
| 3191                            | 761504.96     | 1305441.97                              | данные отсутствуют                               | данные отсутствуют   |
| 3192                            | 761504.53     | 1305444.18                              | данные отсутствуют                               | данные отсутствуют   |
| 3193                            | 761502.32     | 1305443.74                              | данные отсутствуют                               | данные отсутствуют   |
| 3194                            | 761502.76     | 1305441.53                              | данные отсутствуют                               | данные отсутствуют   |
| 3195                            | 760909.69     | 1308233.9                               | данные отсутствуют                               | данные отсутствуют   |
| 3195                            | 760909.69     | 1308233.9                               | данные отсутствуют                               | данные отсутствуют   |
| 3196                            | 760909.26     | 1308236.1                               | данные отсутствуют                               | данные отсутствуют   |
| 3197                            | 760907.05     | 1308235.66                              | данные отсутствуют                               | данные отсутствуют   |
| 3198                            | 760907.49     | 1308233.45                              | данные отсутствуют                               | данные отсутствуют   |
| 3199                            | 761579.66     | 1305090.91                              | данные отсутствуют                               | данные отсутствуют   |
| 3199                            | 761579.66     | 1305090.91                              | данные отсутствуют                               | данные отсутствуют   |
| Государственный регистратор     |               |   |  | ФГИС ЕГРН  |
| полное наименование должности   |               |   | подпись  | инициалы, фамилия  |

М.П.

Раздел 4.2

Выписка из Единого государственного реестра недвижимости об объекте недвижимости  
Сведения о частях земельного участка

| Земельный участок               |               |   |  |  |
|---------------------------------|---------------|---|--|--|
| (вид объекта недвижимости)      |               |   |  |  |
| Лист № _____ Раздела <b>4.2</b> |               | Всего листов раздела <b>4.2</b> : _____ |  | Всего разделов: _____  |
| 30.09.2021 № 99/2021/420876982  |               |   |  |  |
| Кадастровый номер:              |               |   | <b>02:17:000000:121(единое землепользование)</b> |  |
| Номер точки                     | Координаты, м |   | Описание закрепления на местности                | Средняя квадратическая погрешность определения координат характерных точек границы части земельного участка, м |
|                                 | X             | Y                                       |  |  |
| 1                               | 2             | 3                                       | 4  | 5  |
| 3200                            | 761579.22     | 1305093.12                              | данные отсутствуют                               | данные отсутствуют   |
| 3201                            | 761577.01     | 1305092.68                              | данные отсутствуют                               | данные отсутствуют   |
| 3202                            | 761577.45     | 1305090.47                              | данные отсутствуют                               | данные отсутствуют   |
| 3203                            | 760379.13     | 1309875.39                              | данные отсутствуют                               | данные отсутствуют   |
| 3203                            | 760379.13     | 1309875.39                              | данные отсутствуют                               | данные отсутствуют   |
| 3204                            | 760378.39     | 1309877.51                              | данные отсутствуют                               | данные отсутствуют   |
| 3205                            | 760376.27     | 1309876.77                              | данные отсутствуют                               | данные отсутствуют   |
| 3206                            | 760377.01     | 1309874.64                              | данные отсутствуют                               | данные отсутствуют   |
| 3207                            | 754550.57     | 1311294.46                              | данные отсутствуют                               | данные отсутствуют   |
| 3207                            | 754550.57     | 1311294.46                              | данные отсутствуют                               | данные отсутствуют   |
| 3208                            | 754549.07     | 1311296.13                              | данные отсутствуют                               | данные отсутствуют   |
| 3209                            | 754547.39     | 1311294.62                              | данные отсутствуют                               | данные отсутствуют   |
| 3210                            | 754548.9      | 1311292.96                              | данные отсутствуют                               | данные отсутствуют   |
| 3211                            | 754817.53     | 1311375.51                              | данные отсутствуют                               | данные отсутствуют   |
| 3211                            | 754817.53     | 1311375.51                              | данные отсутствуют                               | данные отсутствуют   |
| 3212                            | 754817.97     | 1311377.72                              | данные отсутствуют                               | данные отсутствуют   |
| 3213                            | 754815.77     | 1311378.16                              | данные отсутствуют                               | данные отсутствуют   |
| Государственный регистратор     |               |   |  | ФГИС ЕГРН  |
| полное наименование должности   |               |   | подпись  | инициалы, фамилия  |

М.П.

Выписка из Единого государственного реестра недвижимости об объекте недвижимости

## Сведения о частях земельного участка

| Земельный участок               |               |   |  |  |
|---------------------------------|---------------|---|--|--|
| (вид объекта недвижимости)      |               |   |  |  |
| Лист № _____ Раздела <b>4.2</b> |               | Всего листов раздела <b>4.2</b> : _____ |  | Всего разделов: _____  |
| 30.09.2021 № 99/2021/420876982  |               |   |  |  |
| Кадастровый номер:              |               |   | <b>02:17:000000:121(единое землепользование)</b> |  |
| Номер точки                     | Координаты, м |   | Описание закрепления на местности                | Средняя квадратическая погрешность определения координат характерных точек границы части земельного участка, м |
|                                 | X             | Y                                       |  |  |
| 1                               | 2             | 3                                       | 4  | 5  |
| 3214                            | 754815.33     | 1311375.95                              | данные отсутствуют                               | данные отсутствуют   |
| 3215                            | 755607.76     | 1311227.17                              | данные отсутствуют                               | данные отсутствуют   |
| 3215                            | 755607.76     | 1311227.17                              | данные отсутствуют                               | данные отсутствуют   |
| 3216                            | 755608.2      | 1311229.38                              | данные отсутствуют                               | данные отсутствуют   |
| 3217                            | 755605.99     | 1311229.82                              | данные отсутствуют                               | данные отсутствуют   |
| 3218                            | 755605.55     | 1311227.61                              | данные отсутствуют                               | данные отсутствуют   |
| 3219                            | 759198.9      | 1310470.47                              | данные отсутствуют                               | данные отсутствуют   |
| 3219                            | 759198.9      | 1310470.47                              | данные отсутствуют                               | данные отсутствуют   |
| 3220                            | 759199.38     | 1310472.66                              | данные отсутствуют                               | данные отсутствуют   |
| 3221                            | 759197.18     | 1310473.15                              | данные отсутствуют                               | данные отсутствуют   |
| 3222                            | 759196.7      | 1310470.95                              | данные отсутствуют                               | данные отсутствуют   |
| 3223                            | 759042.28     | 1310504.24                              | данные отсутствуют                               | данные отсутствуют   |
| 3223                            | 759042.28     | 1310504.24                              | данные отсутствуют                               | данные отсутствуют   |
| 3224                            | 759042.77     | 1310506.43                              | данные отсутствуют                               | данные отсутствуют   |
| 3225                            | 759040.57     | 1310506.92                              | данные отсутствуют                               | данные отсутствуют   |
| 3226                            | 759040.09     | 1310504.72                              | данные отсутствуют                               | данные отсутствуют   |
| 3227                            | 759272.74     | 1310454.53                              | данные отсутствуют                               | данные отсутствуют   |
| Государственный регистратор     |               |   |  | ФГИС ЕГРН  |
| полное наименование должности   |               |   | подпись  | инициалы, фамилия  |

М.П.

Раздел 4.2

Выписка из Единого государственного реестра недвижимости об объекте недвижимости

## Сведения о частях земельного участка

| Земельный участок               |               |   |  |  |
|---------------------------------|---------------|---|--|--|
| (вид объекта недвижимости)      |               |   |  |  |
| Лист № _____ Раздела <b>4.2</b> |               | Всего листов раздела <b>4.2</b> : _____ |  | Всего разделов: _____  |
| 30.09.2021 № 99/2021/420876982  |               |   |  |  |
| Кадастровый номер:              |               |   | <b>02:17:000000:121(единое землепользование)</b> |  |
| Номер точки                     | Координаты, м |   | Описание закрепления на местности                | Средняя квадратическая погрешность определения координат характерных точек границы части земельного участка, м |
|                                 | X             | Y                                       |  |  |
| 1                               | 2             | 3                                       | 4  | 5  |
| 3227                            | 759272.74     | 1310454.53                              | данные отсутствуют                               | данные отсутствуют   |
| 3228                            | 759273.23     | 1310456.73                              | данные отсутствуют                               | данные отсутствуют   |
| 3229                            | 759271.03     | 1310457.21                              | данные отсутствуют                               | данные отсутствуют   |
| 3230                            | 759270.55     | 1310455.01                              | данные отсутствуют                               | данные отсутствуют   |
| 3231                            | 755434.85     | 1311259.74                              | данные отсутствуют                               | данные отсутствуют   |
| 3231                            | 755434.85     | 1311259.74                              | данные отсутствуют                               | данные отсутствуют   |
| 3232                            | 755435.29     | 1311261.94                              | данные отсутствуют                               | данные отсутствуют   |
| 3233                            | 755433.09     | 1311262.38                              | данные отсутствуют                               | данные отсутствуют   |
| 3234                            | 755432.65     | 1311260.17                              | данные отсутствуют                               | данные отсутствуют   |
| 3235                            | 754994.82     | 1311342.23                              | данные отсутствуют                               | данные отсутствуют   |
| 3235                            | 754994.82     | 1311342.23                              | данные отсутствуют                               | данные отсутствуют   |
| 3236                            | 754995.26     | 1311344.43                              | данные отсутствуют                               | данные отсутствуют   |
| 3237                            | 754993.05     | 1311344.87                              | данные отсутствуют                               | данные отсутствуют   |
| 3238                            | 754992.61     | 1311342.66                              | данные отсутствуют                               | данные отсутствуют   |
| 3239                            | 755736.19     | 1311202.94                              | данные отсутствуют                               | данные отсутствуют   |
| 3239                            | 755736.19     | 1311202.94                              | данные отсутствуют                               | данные отсутствуют   |
| 3240                            | 755736.63     | 1311205.15                              | данные отсутствуют                               | данные отсутствуют   |
| Государственный регистратор     |               |   |  | ФГИС ЕГРН  |
| полное наименование должности   |               |   | подпись  | инициалы, фамилия  |

М.П.



Выписка из Единого государственного реестра недвижимости об объекте недвижимости  
Сведения о частях земельного участка

| Земельный участок               |               |   |  |  |
|---------------------------------|---------------|---|--|--|
| (вид объекта недвижимости)      |               |   |  |  |
| Лист № _____ Раздела <b>4.2</b> |               | Всего листов раздела <b>4.2</b> : _____ |  | Всего разделов: _____  |
| 30.09.2021 № 99/2021/420876982  |               |   |  |  |
| Кадастровый номер:              |               |   | <b>02:17:000000:121(единое землепользование)</b> |  |
| Номер точки                     | Координаты, м |   | Описание закрепления на местности                | Средняя квадратическая погрешность определения координат характерных точек границы части земельного участка, м |
|                                 | X             | Y                                       |  |  |
| 1                               | 2             | 3                                       | 4  | 5  |
| 3241                            | 755734.42     | 1311205.59                              | данные отсутствуют                               | данные отсутствуют   |
| 3242                            | 755733.98     | 1311203.38                              | данные отсутствуют                               | данные отсутствуют   |
| 3243                            | 756066.52     | 1311140.77                              | данные отсутствуют                               | данные отсутствуют   |
| 3243                            | 756066.52     | 1311140.77                              | данные отсутствуют                               | данные отсутствуют   |
| 3244                            | 756066.96     | 1311142.97                              | данные отсутствуют                               | данные отсутствуют   |
| 3245                            | 756064.76     | 1311143.41                              | данные отсутствуют                               | данные отсутствуют   |
| 3246                            | 756064.32     | 1311141.2                               | данные отсутствуют                               | данные отсутствуют   |
| 3247                            | 755177.3      | 1311307.99                              | данные отсутствуют                               | данные отсутствуют   |
| 3247                            | 755177.3      | 1311307.99                              | данные отсутствуют                               | данные отсутствуют   |
| 3248                            | 755177.74     | 1311310.19                              | данные отсутствуют                               | данные отсутствуют   |
| 3249                            | 755175.53     | 1311310.63                              | данные отсутствуют                               | данные отсутствуют   |
| 3250                            | 755175.09     | 1311308.42                              | данные отсутствуют                               | данные отсутствуют   |
| 3251                            | 755899.48     | 1311172.21                              | данные отсутствуют                               | данные отсутствуют   |
| 3251                            | 755899.48     | 1311172.21                              | данные отсутствуют                               | данные отсутствуют   |
| 3252                            | 755899.92     | 1311174.41                              | данные отсутствуют                               | данные отсутствуют   |
| 3253                            | 755897.71     | 1311174.85                              | данные отсутствуют                               | данные отсутствуют   |
| 3254                            | 755897.27     | 1311172.64                              | данные отсутствуют                               | данные отсутствуют   |
| Государственный регистратор     |               |   |  | ФГИС ЕГРН  |
| полное наименование должности   |               |   | подпись  | инициалы, фамилия  |

М.П.

Раздел 4.2

Выписка из Единого государственного реестра недвижимости об объекте недвижимости  
Сведения о частях земельного участка

| Земельный участок               |               |   |  |  |
|---------------------------------|---------------|---|--|--|
| (вид объекта недвижимости)      |               |   |  |  |
| Лист № _____ Раздела <b>4.2</b> |               | Всего листов раздела <b>4.2</b> : _____ |  | Всего разделов: _____  |
| 30.09.2021 № 99/2021/420876982  |               |   |  |  |
| Кадастровый номер:              |               |   | <b>02:17:000000:121(единое землепользование)</b> |  |
| Номер точки                     | Координаты, м |   | Описание закрепления на местности                | Средняя квадратическая погрешность определения координат характерных точек границы части земельного участка, м |
|                                 | X             | Y                                       |  |  |
| 1                               | 2             | 3                                       | 4  | 5  |
| 3255                            | 754673.51     | 1311401.68                              | данные отсутствуют                               | данные отсутствуют   |
| 3255                            | 754673.51     | 1311401.68                              | данные отсутствуют                               | данные отсутствуют   |
| 3256                            | 754671.51     | 1311409.5                               | данные отсутствуют                               | данные отсутствуют   |
| 3257                            | 754663.28     | 1311407.39                              | данные отсутствуют                               | данные отсутствуют   |
| 3258                            | 754665.29     | 1311399.56                              | данные отсутствуют                               | данные отсутствуют   |
| 3332                            | 754447.34     | 1311195.31                              | данные отсутствуют                               | данные отсутствуют   |
| 3333                            | 754441.08     | 1311200.88                              | данные отсутствуют                               | данные отсутствуют   |
| 3335                            | 758894.19     | 1310536.2                               | данные отсутствуют                               | данные отсутствуют   |
| 3335                            | 758894.19     | 1310536.2                               | данные отсутствуют                               | данные отсутствуют   |
| 3336                            | 758894.67     | 1310538.4                               | данные отсутствуют                               | данные отсутствуют   |
| 3337                            | 758892.47     | 1310538.88                              | данные отсутствуют                               | данные отсутствуют   |
| 3338                            | 758891.99     | 1310536.68                              | данные отсутствуют                               | данные отсутствуют   |
| 3771                            | 766068.01     | 1300443.95                              | данные отсутствуют                               | данные отсутствуют   |
| 3772                            | 766068.47     | 1300444.58                              | данные отсутствуют                               | данные отсутствуют   |
| 3773                            | 766066.95     | 1300445.7                               | данные отсутствуют                               | данные отсутствуют   |
| 3774                            | 766059.73     | 1300451.01                              | данные отсутствуют                               | данные отсутствуют   |
| 3775                            | 766054.37     | 1300454.94                              | данные отсутствуют                               | данные отсутствуют   |
| Государственный регистратор     |               |   |  | ФГИС ЕГРН  |
| полное наименование должности   |               |   | подпись  | инициалы, фамилия  |

М.П.

Выписка из Единого государственного реестра недвижимости об объекте недвижимости

## Сведения о частях земельного участка

|                                       |                    |  |                      |
|---------------------------------------|--------------------|--|----------------------|
| <b>Земельный участок</b>              |                    |  |                      |
| (вид объекта недвижимости)            |                    |  |                      |
| Лист №                                | Раздела <b>4.2</b> | Всего листов раздела <b>4.2:</b> ____            | Всего разделов: ____ |
| Всего листов выписки: ____            |                    |  |                      |
| <b>30.09.2021 № 99/2021/420876982</b> |                    |  |                      |
| Кадастровый номер:                    |                    | <b>02:17:000000:121(единое землепользование)</b> |                      |

| Номер точки | Координаты, м |            | Описание закрепления на местности | Средняя квадратическая погрешность определения координат характерных точек границы части земельного участка, м |
|-------------|---------------|------------|-----------------------------------|--|
|             | X             | Y          |                                   |  |
| 1           | 2             | 3          | 4                                 | 5  |
| 3776        | 765581        | 1300101.28 | данные отсутствуют                | данные отсутствуют   |
| 3777        | 765580        | 1300098.25 | данные отсутствуют                | данные отсутствуют   |
| 3778        | 763789        | 1301163.55 | данные отсутствуют                | данные отсутствуют   |
| 3778        | 763789        | 1301163.55 | данные отсутствуют                | данные отсутствуют   |
| 3779        | 763424        | 1302248.81 | данные отсутствуют                | данные отсутствуют   |
| 3780        | 761831        | 1303899.13 | данные отсутствуют                | данные отсутствуют   |
| 3781        | 760255.64     | 1310244    | данные отсутствуют                | данные отсутствуют   |
| 3781        | 760255.64     | 1310244    | данные отсутствуют                | данные отсутствуют   |
| 3782        | 754444.22     | 1311191.8  | данные отсутствуют                | данные отсутствуют   |
| 3782        | 754444.22     | 1311191.8  | данные отсутствуют                | данные отсутствуют   |
| 3783        | 754438.48     | 1311197.95 | данные отсутствуют                | данные отсутствуют   |

|                               |         |                   |
|-------------------------------|---------|-------------------|
| Государственный регистратор   |         | ФГИС ЕГРН         |
| полное наименование должности | подпись | инициалы, фамилия |

М.П.

Раздел 4.2

Выписка из Единого государственного реестра недвижимости об объекте недвижимости

## Сведения о частях земельного участка

| <b>Земельный участок</b>  |                    |  |                                   |  |
|---|--------------------|--|-----------------------------------|--|
| (вид объекта недвижимости)  |                    |  |                                   |  |
| Лист №  | Раздела <b>4.2</b> | Всего листов раздела <b>4.2:</b> ____            | Всего разделов: ____              | Всего листов выписки: ____   |
| <b>30.09.2021 № 99/2021/420876982</b>                                   |                    |  |                                   |  |
| Кадастровый номер:  |                    | <b>02:17:000000:121(единое землепользование)</b> |                                   |  |
| Сведения о характерных точках границы части (частей) земельного участка |                    |  |                                   |  |
| Учетный номер части: 15   |                    |  |                                   |  |
| Система координат: МСК-05   |                    |  |                                   |  |
| Зона №  |                    |  |                                   |  |
| Номер точки   | Координаты, м      |  | Описание закрепления на местности | Средняя квадратическая погрешность определения координат характерных точек границы части земельного участка, м |
|   | X                  | Y  |                                   |  |
| 1   | 2                  | 3  | 4                                 | 5  |
| 1512  | 790295.97          | 1311916.57                                       | данные отсутствуют                | данные отсутствуют   |
| 1512  | 790295.97          | 1311916.57                                       | данные отсутствуют                | данные отсутствуют   |
| 1513  | 790294.75          | 1311918.47                                       | данные отсутствуют                | данные отсутствуют   |
| 1514  | 790292.86          | 1311917.25                                       | данные отсутствуют                | данные отсутствуют   |
| 1515  | 790294.08          | 1311915.36                                       | данные отсутствуют                | данные отсутствуют   |
| 2850  | 780519.06          | 1322440.11                                       | данные отсутствуют                | данные отсутствуют   |
| 2850  | 780519.06          | 1322440.11                                       | данные отсутствуют                | данные отсутствуют   |
| 2851  | 780517.85          | 1322442.01                                       | данные отсутствуют                | данные отсутствуют   |
| 2852  | 780515.95          | 1322440.8  | данные отсутствуют                | данные отсутствуют   |
| 2853  | 780517.16          | 1322438.9  | данные отсутствуют                | данные отсутствуют   |
| 2990  | 779150.13          | 1323885.14                                       | данные отсутствуют                | данные отсутствуют   |
| 2990  | 779150.13          | 1323885.14                                       | данные отсутствуют                | данные отсутствуют   |
| 2991  | 779148.91          | 1323887.03                                       | данные отсутствуют                | данные отсутствуют   |
| 2992  | 779147.02          | 1323885.82                                       | данные отсутствуют                | данные отсутствуют   |
| 2993  | 779148.24          | 1323883.92                                       | данные отсутствуют                | данные отсутствуют   |

|                               |         |                   |
|-------------------------------|---------|-------------------|
| Государственный регистратор   |         | ФГИС ЕГРН         |
| полное наименование должности | подпись | инициалы, фамилия |

М.П.

Выписка из Единого государственного реестра недвижимости об объекте недвижимости  
Сведения о частях земельного участка

| Земельный участок   |               |  |   |  |
|---|---------------|--|---|--|
| (вид объекта недвижимости)  |               |  |   |  |
| Лист № ____ Раздела <b>4.2</b>  |               | Всего листов раздела <b>4.2</b> : ____ |   | Всего разделов: ____   |
| 30.09.2021 № 99/2021/420876982  |               |  |   |  |
| Кадастровый номер:  |               |  | 02:17:000000:121(единое землепользование) |  |
| Сведения о характерных точках границы части (частей) земельного участка |               |  |   |  |
| Учетный номер части: 16   |               |  |   |  |
| Система координат: МСК-05   |               |  |   |  |
| Зона №  |               |  |   |  |
| Номер точки   | Координаты, м |  | Описание закрепления на местности         | Средняя квадратическая погрешность определения координат характерных точек границы части земельного участка, м |
|   | X             | Y                                      |   |  |
| 1   | 2             | 3                                      | 4   | 5  |
| 1   | 780011.72     | 1316076.3                              | данные отсутствуют                        | данные отсутствуют   |
| 1   | 780011.72     | 1316076.3                              | данные отсутствуют                        | данные отсутствуют   |
| 2   | 780012.57     | 1316078.38                             | данные отсутствуют                        | данные отсутствуют   |
| 3   | 780010.49     | 1316079.24                             | данные отсутствуют                        | данные отсутствуют   |
| 4   | 780009.64     | 1316077.15                             | данные отсутствуют                        | данные отсутствуют   |
| 9   | 780103.73     | 1316299.93                             | данные отсутствуют                        | данные отсутствуют   |
| 9   | 780103.73     | 1316299.93                             | данные отсутствуют                        | данные отсутствуют   |
| 10  | 780104.58     | 1316302.01                             | данные отсутствуют                        | данные отсутствуют   |
| 11  | 780102.5      | 1316302.86                             | данные отсутствуют                        | данные отсутствуют   |
| 12  | 780101.64     | 1316300.78                             | данные отсутствуют                        | данные отсутствуют   |
| 17  | 779900.77     | 1315807.24                             | данные отсутствуют                        | данные отсутствуют   |
| 17  | 779900.77     | 1315807.24                             | данные отсутствуют                        | данные отсутствуют   |
| 18  | 779901.62     | 1315809.32                             | данные отсутствуют                        | данные отсутствуют   |
| 19  | 779899.54     | 1315810.17                             | данные отсутствуют                        | данные отсутствуют   |
| 20  | 779898.69     | 1315808.09                             | данные отсутствуют                        | данные отсутствуют   |
| 21  | 779877.95     | 1315728.04                             | данные отсутствуют                        | данные отсутствуют   |
| Государственный регистратор   |               |  | ФГИС ЕГРН                                 |  |
| полное наименование должности   |               |  | подпись                                   |  |
|   |               |  | инициалы, фамилия                         |  |

М.П.

Раздел 4.2

Выписка из Единого государственного реестра недвижимости об объекте недвижимости  
Сведения о частях земельного участка

| Земельный участок              |               |  |   |  |
|--------------------------------|---------------|--|---|--|
| (вид объекта недвижимости)     |               |  |   |  |
| Лист № ____ Раздела <b>4.2</b> |               | Всего листов раздела <b>4.2</b> : ____ |   | Всего разделов: ____   |
| 30.09.2021 № 99/2021/420876982 |               |  |   |  |
| Кадастровый номер:             |               |  | 02:17:000000:121(единое землепользование) |  |
| Номер точки                    | Координаты, м |  | Описание закрепления на местности         | Средняя квадратическая погрешность определения координат характерных точек границы части земельного участка, м |
|                                | X             | Y                                      |   |  |
| 1                              | 2             | 3                                      | 4   | 5  |
| 22                             | 779878.17     | 1315730.03                             | данные отсутствуют                        | данные отсутствуют   |
| 23                             | 779871.84     | 1315730.74                             | данные отсутствуют                        | данные отсутствуют   |
| 24                             | 779868.42     | 1315736.62                             | данные отсутствуют                        | данные отсутствуют   |
| 25                             | 779866.69     | 1315735.61                             | данные отсутствуют                        | данные отсутствуют   |
| 26                             | 779870.04     | 1315729.86                             | данные отсутствуют                        | данные отсутствуют   |
| 27                             | 779865.61     | 1315723.62                             | данные отсутствуют                        | данные отсутствуют   |
| 28                             | 779867.24     | 1315722.46                             | данные отсутствуют                        | данные отсутствуют   |
| 28                             | 779867.24     | 1315722.46                             | данные отсутствуют                        | данные отсутствуют   |
| 29                             | 779871.71     | 1315728.74                             | данные отсутствуют                        | данные отсутствуют   |
| 30                             | 780062.44     | 1316199.6                              | данные отсутствуют                        | данные отсутствуют   |
| 30                             | 780062.44     | 1316199.6                              | данные отсутствуют                        | данные отсутствуют   |
| 31                             | 780063.29     | 1316201.68                             | данные отсутствуют                        | данные отсутствуют   |
| 32                             | 780061.21     | 1316202.54                             | данные отсутствуют                        | данные отсутствуют   |
| 33                             | 780060.36     | 1316200.46                             | данные отсутствуют                        | данные отсутствуют   |
| 34                             | 779972.59     | 1315981.25                             | данные отсутствуют                        | данные отсутствуют   |
| 34                             | 779972.59     | 1315981.25                             | данные отсутствуют                        | данные отсутствуют   |
| 35                             | 779973.45     | 1315983.33                             | данные отсутствуют                        | данные отсутствуют   |
| Государственный регистратор    |               |  | ФГИС ЕГРН                                 |  |
| полное наименование должности  |               |  | подпись                                   |  |
|                                |               |  | инициалы, фамилия                         |  |

М.П.

Выписка из Единого государственного реестра недвижимости об объекте недвижимости

## Сведения о частях земельного участка

| Земельный участок               |               |   |  |  |
|---------------------------------|---------------|---|--|--|
| (вид объекта недвижимости)      |               |   |  |  |
| Лист № _____ Раздела <b>4.2</b> |               | Всего листов раздела <b>4.2</b> : _____ |  | Всего разделов: _____  |
| 30.09.2021 № 99/2021/420876982  |               |   |  |  |
| Кадастровый номер:              |               |   | <b>02:17:000000:121(единое землепользование)</b> |  |
| Номер точки                     | Координаты, м |   | Описание закрепления на местности                | Средняя квадратическая погрешность определения координат характерных точек границы части земельного участка, м |
|                                 | X             | Y                                       |  |  |
| 1                               | 2             | 3                                       | 4  | 5  |
| 36                              | 779971.37     | 1315984.19                              | данные отсутствуют                               | данные отсутствуют   |
| 37                              | 779970.51     | 1315982.11                              | данные отсутствуют                               | данные отсутствуют   |
| 38                              | 779937.67     | 1315896.85                              | данные отсутствуют                               | данные отсутствуют   |
| 39                              | 779935.59     | 1315897.71                              | данные отсутствуют                               | данные отсутствуют   |
| 40                              | 779934.74     | 1315895.63                              | данные отсутствуют                               | данные отсутствуют   |
| 41                              | 779936.82     | 1315894.77                              | данные отсутствуют                               | данные отсутствуют   |
| 41                              | 779936.82     | 1315894.77                              | данные отсутствуют                               | данные отсутствуют   |
| 1217                            | 780683.22     | 1318676.71                              | данные отсутствуют                               | данные отсутствуют   |
| 1218                            | 780682.85     | 1318674.49                              | данные отсутствуют                               | данные отсутствуют   |
| 1220                            | 780569.82     | 1317989.94                              | данные отсутствуют                               | данные отсутствуют   |
| 1220                            | 780569.82     | 1317989.94                              | данные отсутствуют                               | данные отсутствуют   |
| 1221                            | 780570.18     | 1317992.16                              | данные отсутствуют                               | данные отсутствуют   |
| 1222                            | 780567.97     | 1317992.53                              | данные отсутствуют                               | данные отсутствуют   |
| 1223                            | 780567.6      | 1317990.31                              | данные отсутствуют                               | данные отсутствуют   |
| 1226                            | 780667.73     | 1318584.61                              | данные отсутствуют                               | данные отсутствуют   |
| 1227                            | 780667.36     | 1318582.39                              | данные отсутствуют                               | данные отсутствуют   |
| 1232                            | 780549.5      | 1317869.47                              | данные отсутствуют                               | данные отсутствуют   |
| Государственный регистратор     |               |   |  | ФГИС ЕГРН  |
| полное наименование должности   |               |   | подпись  | инициалы, фамилия  |

М.П.

Раздел 4.2

Выписка из Единого государственного реестра недвижимости об объекте недвижимости

## Сведения о частях земельного участка

| Земельный участок               |               |   |  |  |
|---------------------------------|---------------|---|--|--|
| (вид объекта недвижимости)      |               |   |  |  |
| Лист № _____ Раздела <b>4.2</b> |               | Всего листов раздела <b>4.2</b> : _____ |  | Всего разделов: _____  |
| 30.09.2021 № 99/2021/420876982  |               |   |  |  |
| Кадастровый номер:              |               |   | <b>02:17:000000:121(единое землепользование)</b> |  |
| Номер точки                     | Координаты, м |   | Описание закрепления на местности                | Средняя квадратическая погрешность определения координат характерных точек границы части земельного участка, м |
|                                 | X             | Y                                       |  |  |
| 1                               | 2             | 3                                       | 4  | 5  |
| 1233                            | 780547.28     | 1317869.84                              | данные отсутствуют                               | данные отсутствуют   |
| 1234                            | 780546.91     | 1317867.62                              | данные отсутствуют                               | данные отсутствуют   |
| 1235                            | 780549.13     | 1317867.25                              | данные отсутствуют                               | данные отсутствуют   |
| 1235                            | 780549.13     | 1317867.25                              | данные отсутствуют                               | данные отсутствуют   |
| 1238                            | 780141.89     | 1316398.65                              | данные отсутствуют                               | данные отсутствуют   |
| 1239                            | 780141.03     | 1316396.57                              | данные отсутствуют                               | данные отсутствуют   |
| 1240                            | 780489.88     | 1317514.57                              | данные отсутствуют                               | данные отсутствуют   |
| 1240                            | 780489.88     | 1317514.57                              | данные отсутствуют                               | данные отсутствуют   |
| 1241                            | 780490.25     | 1317516.79                              | данные отсутствуют                               | данные отсутствуют   |
| 1242                            | 780488.03     | 1317517.16                              | данные отсутствуют                               | данные отсутствуют   |
| 1243                            | 780487.66     | 1317514.94                              | данные отсутствуют                               | данные отсутствуют   |
| 1244                            | 780470.36     | 1317399.19                              | данные отсутствуют                               | данные отсутствуют   |
| 1245                            | 780468.14     | 1317399.55                              | данные отсутствуют                               | данные отсутствуют   |
| 1246                            | 780467.77     | 1317397.34                              | данные отсутствуют                               | данные отсутствуют   |
| 1247                            | 780469.99     | 1317396.97                              | данные отсутствуют                               | данные отсутствуют   |
| 1247                            | 780469.99     | 1317396.97                              | данные отсутствуют                               | данные отсутствуют   |
| 1268                            | 780700.95     | 1318782.79                              | данные отсутствуют                               | данные отсутствуют   |
| Государственный регистратор     |               |   |  | ФГИС ЕГРН  |
| полное наименование должности   |               |   | подпись  | инициалы, фамилия  |

М.П.

Выписка из Единого государственного реестра недвижимости об объекте недвижимости  
Сведения о частях земельного участка

| Земельный участок               |               |   |  |  |
|---------------------------------|---------------|---|--|--|
| (вид объекта недвижимости)      |               |   |  |  |
| Лист № _____ Раздела <b>4.2</b> |               | Всего листов раздела <b>4.2</b> : _____ |  | Всего разделов: _____  |
| 30.09.2021 № 99/2021/420876982  |               |   |  |  |
| Кадастровый номер:              |               |   | <b>02:17:000000:121(единое землепользование)</b> |  |
| Номер точки                     | Координаты, м |   | Описание закрепления на местности                | Средняя квадратическая погрешность определения координат характерных точек границы части земельного участка, м |
|                                 | X             | Y                                       |  |  |
| 1                               | 2             | 3                                       | 4  | 5  |
| 1269                            | 780700.58     | 1318780.57                              | данные отсутствуют                               | данные отсутствуют   |
| 1278                            | 780609.19     | 1318223.53                              | данные отсутствуют                               | данные отсутствуют   |
| 1278                            | 780609.19     | 1318223.53                              | данные отсутствуют                               | данные отсутствуют   |
| 1279                            | 780609.56     | 1318225.75                              | данные отсутствуют                               | данные отсутствуют   |
| 1280                            | 780607.34     | 1318226.12                              | данные отсутствуют                               | данные отсутствуют   |
| 1281                            | 780606.97     | 1318223.9                               | данные отсутствуют                               | данные отсутствуют   |
| 1284                            | 780278.44     | 1316729.9                               | данные отсутствуют                               | данные отсутствуют   |
| 1285                            | 780277.58     | 1316727.82                              | данные отсутствуют                               | данные отсутствуют   |
| 1292                            | 780648.13     | 1318468.12                              | данные отсутствуют                               | данные отсутствуют   |
| 1293                            | 780647.76     | 1318465.9                               | данные отсутствуют                               | данные отсутствуют   |
| 1295                            | 780188.42     | 1316511.72                              | данные отсутствуют                               | данные отсутствуют   |
| 1296                            | 780187.56     | 1316509.64                              | данные отсутствуют                               | данные отсутствуют   |
| 1298                            | 780630.3      | 1318348.83                              | данные отсутствуют                               | данные отсутствуют   |
| 1299                            | 780628.08     | 1318349.2                               | данные отсутствуют                               | данные отсутствуют   |
| 1300                            | 780627.71     | 1318346.98                              | данные отсутствуют                               | данные отсутствуют   |
| 1301                            | 780629.93     | 1318346.61                              | данные отсутствуют                               | данные отсутствуют   |
| 1301                            | 780629.93     | 1318346.61                              | данные отсутствуют                               | данные отсутствуют   |
| Государственный регистратор     |               |   |  | ФГИС ЕГРН  |
| полное наименование должности   |               |   | подпись  | инициалы, фамилия  |

М.П.

Раздел 4.2

Выписка из Единого государственного реестра недвижимости об объекте недвижимости  
Сведения о частях земельного участка

| Земельный участок               |               |   |  |  |
|---------------------------------|---------------|---|--|--|
| (вид объекта недвижимости)      |               |   |  |  |
| Лист № _____ Раздела <b>4.2</b> |               | Всего листов раздела <b>4.2</b> : _____ |  | Всего разделов: _____  |
| 30.09.2021 № 99/2021/420876982  |               |   |  |  |
| Кадастровый номер:              |               |   | <b>02:17:000000:121(единое землепользование)</b> |  |
| Номер точки                     | Координаты, м |   | Описание закрепления на местности                | Средняя квадратическая погрешность определения координат характерных точек границы части земельного участка, м |
|                                 | X             | Y                                       |  |  |
| 1                               | 2             | 3                                       | 4  | 5  |
| 1304                            | 780245.79     | 1316650.77                              | данные отсутствуют                               | данные отсутствуют   |
| 1305                            | 780244.94     | 1316648.69                              | данные отсутствуют                               | данные отсутствуют   |
| 1318                            | 780450.18     | 1317280.06                              | данные отсутствуют                               | данные отсутствуют   |
| 1318                            | 780450.18     | 1317280.06                              | данные отсутствуют                               | данные отсутствуют   |
| 1319                            | 780450.55     | 1317282.28                              | данные отсутствуют                               | данные отсутствуют   |
| 1320                            | 780448.33     | 1317282.65                              | данные отсутствуют                               | данные отсутствуют   |
| 1321                            | 780447.97     | 1317280.43                              | данные отсутствуют                               | данные отсутствуют   |
| 1340                            | 780428.55     | 1317166.19                              | данные отсутствуют                               | данные отсутствуют   |
| 1341                            | 780428.18     | 1317163.97                              | данные отсутствуют                               | данные отсутствуют   |
| 1346                            | 780589.58     | 1318107.22                              | данные отсутствуют                               | данные отсутствуют   |
| 1346                            | 780589.58     | 1318107.22                              | данные отсутствуют                               | данные отсутствуют   |
| 1347                            | 780589.95     | 1318109.44                              | данные отсутствуют                               | данные отсутствуют   |
| 1348                            | 780587.73     | 1318109.81                              | данные отсутствуют                               | данные отсутствуют   |
| 1349                            | 780587.36     | 1318107.59                              | данные отсутствуют                               | данные отсутствуют   |
| 1358                            | 780529.26     | 1317749.29                              | данные отсутствуют                               | данные отсутствуют   |
| 1358                            | 780529.26     | 1317749.29                              | данные отсутствуют                               | данные отсутствуют   |
| 1359                            | 780529.63     | 1317751.51                              | данные отсутствуют                               | данные отсутствуют   |
| Государственный регистратор     |               |   |  | ФГИС ЕГРН  |
| полное наименование должности   |               |   | подпись  | инициалы, фамилия  |

М.П.

Выписка из Единого государственного реестра недвижимости об объекте недвижимости

## Сведения о частях земельного участка

| Земельный участок               |               |   |  |  |
|---------------------------------|---------------|---|--|--|
| (вид объекта недвижимости)      |               |   |  |  |
| Лист № _____ Раздела <b>4.2</b> |               | Всего листов раздела <b>4.2</b> : _____ |  | Всего разделов: _____  |
| 30.09.2021 № 99/2021/420876982  |               |   |  |  |
| Кадастровый номер:              |               |   | <b>02:17:000000:121(единое землепользование)</b> |  |
| Номер точки                     | Координаты, м |   | Описание закрепления на местности                | Средняя квадратическая погрешность определения координат характерных точек границы части земельного участка, м |
|                                 | X             | Y                                       |  |  |
| 1                               | 2             | 3                                       | 4  | 5  |
| 1360                            | 780527.41     | 1317751.88                              | данные отсутствуют                               | данные отсутствуют   |
| 1361                            | 780527.04     | 1317749.66                              | данные отсутствуют                               | данные отсутствуют   |
| 1366                            | 780510.19     | 1317636.3                               | данные отсутствуют                               | данные отсутствуют   |
| 1366                            | 780510.19     | 1317636.3                               | данные отсутствуют                               | данные отсутствуют   |
| 1367                            | 780510.56     | 1317638.52                              | данные отсутствуют                               | данные отсутствуют   |
| 1368                            | 780508.34     | 1317638.88                              | данные отсутствуют                               | данные отсутствуют   |
| 1369                            | 780507.97     | 1317636.67                              | данные отсутствуют                               | данные отсутствуют   |
| 2745                            | 780798.38     | 1319348.08                              | данные отсутствуют                               | данные отсутствуют   |
| 2745                            | 780798.38     | 1319348.08                              | данные отсутствуют                               | данные отсутствуют   |
| 2746                            | 780798.75     | 1319350.3                               | данные отсутствуют                               | данные отсутствуют   |
| 2747                            | 780796.53     | 1319350.67                              | данные отсутствуют                               | данные отсутствуют   |
| 2748                            | 780796.16     | 1319348.45                              | данные отсутствуют                               | данные отсутствуют   |
| 2749                            | 780816.06     | 1319452.78                              | данные отсутствуют                               | данные отсутствуют   |
| 2750                            | 780813.84     | 1319453.15                              | данные отсутствуют                               | данные отсутствуют   |
| 2751                            | 780813.47     | 1319450.93                              | данные отсутствуют                               | данные отсутствуют   |
| 2752                            | 780815.69     | 1319450.56                              | данные отсутствуют                               | данные отсутствуют   |
| 2752                            | 780815.69     | 1319450.56                              | данные отсутствуют                               | данные отсутствуют   |
| Государственный регистратор     |               |   |  | ФГИС ЕГРН  |
| полное наименование должности   |               |   | подпись  | инициалы, фамилия  |

М.П.

Раздел 4.2

Выписка из Единого государственного реестра недвижимости об объекте недвижимости

## Сведения о частях земельного участка

| Земельный участок               |               |   |  |  |
|---------------------------------|---------------|---|--|--|
| (вид объекта недвижимости)      |               |   |  |  |
| Лист № _____ Раздела <b>4.2</b> |               | Всего листов раздела <b>4.2</b> : _____ |  | Всего разделов: _____  |
| 30.09.2021 № 99/2021/420876982  |               |   |  |  |
| Кадастровый номер:              |               |   | <b>02:17:000000:121(единое землепользование)</b> |  |
| Номер точки                     | Координаты, м |   | Описание закрепления на местности                | Средняя квадратическая погрешность определения координат характерных точек границы части земельного участка, м |
|                                 | X             | Y                                       |  |  |
| 1                               | 2             | 3                                       | 4  | 5  |
| 2773                            | 780781.05     | 1319244.92                              | данные отсутствуют                               | данные отсутствуют   |
| 2773                            | 780781.05     | 1319244.92                              | данные отсутствуют                               | данные отсутствуют   |
| 2774                            | 780781.42     | 1319247.14                              | данные отсутствуют                               | данные отсутствуют   |
| 2775                            | 780779.2      | 1319247.51                              | данные отсутствуют                               | данные отсутствуют   |
| 2776                            | 780778.83     | 1319245.29                              | данные отсутствуют                               | данные отсутствуют   |
| 3784                            | 780701.01     | 1318782.78                              | данные отсутствуют                               | данные отсутствуют   |
| 3784                            | 780701.01     | 1318782.78                              | данные отсутствуют                               | данные отсутствуют   |
| 3785                            | 780700.65     | 1318780.56                              | данные отсутствуют                               | данные отсутствуют   |
| 3786                            | 780683.74     | 1318676.62                              | данные отсутствуют                               | данные отсутствуют   |
| 3786                            | 780683.74     | 1318676.62                              | данные отсутствуют                               | данные отсутствуют   |
| 3787                            | 780683.38     | 1318674.4                               | данные отсутствуют                               | данные отсутствуют   |
| 3788                            | 780668.74     | 1318584.44                              | данные отсутствуют                               | данные отсутствуют   |
| 3788                            | 780668.74     | 1318584.44                              | данные отсутствуют                               | данные отсутствуют   |
| 3789                            | 780668.38     | 1318582.22                              | данные отсутствуют                               | данные отсутствуют   |
| 3790                            | 780649.77     | 1318467.85                              | данные отсутствуют                               | данные отсутствуют   |
| 3790                            | 780649.77     | 1318467.85                              | данные отсутствуют                               | данные отсутствуют   |
| 3791                            | 780649.41     | 1318465.63                              | данные отсутствуют                               | данные отсутствуют   |
| Государственный регистратор     |               |   |  | ФГИС ЕГРН  |
| полное наименование должности   |               |   | подпись  | инициалы, фамилия  |

М.П.

Выписка из Единого государственного реестра недвижимости об объекте недвижимости  
Сведения о частях земельного участка

|                                       |                    |  |                      |
|---------------------------------------|--------------------|--|----------------------|
| <b>Земельный участок</b>              |                    |  |                      |
| (вид объекта недвижимости)            |                    |  |                      |
| Лист №                                | Раздела <b>4.2</b> | Всего листов раздела <b>4.2:</b> ____            | Всего разделов: ____ |
| Всего листов выписки: ____            |                    |  |                      |
| <b>30.09.2021 № 99/2021/420876982</b> |                    |  |                      |
| Кадастровый номер:                    |                    | <b>02:17:000000:121(единое землепользование)</b> |                      |

| Номер точки | Координаты, м |            | Описание закрепления на местности | Средняя квадратическая погрешность определения координат характерных точек границы части земельного участка, м |
|-------------|---------------|------------|-----------------------------------|--|
|             | X             | Y          |                                   |  |
| 1           | 2             | 3          | 4                                 | 5  |
| 3792        | 780430.53     | 1317165.86 | данные отсутствуют                | данные отсутствуют   |
| 3792        | 780430.53     | 1317165.86 | данные отсутствуют                | данные отсутствуют   |
| 3793        | 780430.09     | 1317163.65 | данные отсутствуют                | данные отсутствуют   |
| 3794        | 780278.71     | 1316729.79 | данные отсутствуют                | данные отсутствуют   |
| 3794        | 780278.71     | 1316729.79 | данные отсутствуют                | данные отсутствуют   |
| 3795        | 780277.86     | 1316727.71 | данные отсутствуют                | данные отсутствуют   |
| 3796        | 780246.46     | 1316650.49 | данные отсутствуют                | данные отсутствуют   |
| 3796        | 780246.46     | 1316650.49 | данные отсутствуют                | данные отсутствуют   |
| 3797        | 780245.62     | 1316648.41 | данные отсутствуют                | данные отсутствуют   |
| 3798        | 780189.81     | 1316511.15 | данные отсутствуют                | данные отсутствуют   |
| 3798        | 780189.81     | 1316511.15 | данные отсутствуют                | данные отсутствуют   |
| 3799        | 780188.96     | 1316509.07 | данные отсутствуют                | данные отсутствуют   |
| 3800        | 780143.75     | 1316397.88 | данные отсутствуют                | данные отсутствуют   |
| 3800        | 780143.75     | 1316397.88 | данные отсутствуют                | данные отсутствуют   |
| 3801        | 780142.9      | 1316395.8  | данные отсутствуют                | данные отсутствуют   |

|                               |         |                   |
|-------------------------------|---------|-------------------|
| Государственный регистратор   |         | ФГИС ЕГРН         |
| полное наименование должности | подпись | инициалы, фамилия |

М.П.

Раздел 4.2

Выписка из Единого государственного реестра недвижимости об объекте недвижимости  
Сведения о частях земельного участка

| <b>Земельный участок</b>  |                    |  |                                   |  |
|---|--------------------|--|-----------------------------------|--|
| (вид объекта недвижимости)  |                    |  |                                   |  |
| Лист №  | Раздела <b>4.2</b> | Всего листов раздела <b>4.2:</b> ____            | Всего разделов: ____              |  |
| Всего листов выписки: ____  |                    |  |                                   |  |
| <b>30.09.2021 № 99/2021/420876982</b>                                   |                    |  |                                   |  |
| Кадастровый номер:  |                    | <b>02:17:000000:121(единое землепользование)</b> |                                   |  |
| Сведения о характерных точках границы части (частей) земельного участка |                    |  |                                   |  |
| Учетный номер части: 17   |                    |  |                                   |  |
| Система координат: МСК-05   |                    |  |                                   |  |
| Зона №  |                    |  |                                   |  |
| Номер точки   | Координаты, м      |  | Описание закрепления на местности | Средняя квадратическая погрешность определения координат характерных точек границы части земельного участка, м |
|   | X                  | Y  |                                   |  |
| 1   | 2                  | 3  | 4                                 | 5  |
| 299   | 783169.19          | 1318880.95                                       | данные отсутствуют                | данные отсутствуют   |
| 299   | 783169.19          | 1318880.95                                       | данные отсутствуют                | данные отсутствуют   |
| 300   | 783170.22          | 1318882.95                                       | данные отсутствуют                | данные отсутствуют   |
| 301   | 783168.22          | 1318883.99                                       | данные отсутствуют                | данные отсутствуют   |
| 302   | 783167.19          | 1318881.99                                       | данные отсутствуют                | данные отсутствуют   |
| 303   | 784362.28          | 1318254.36                                       | данные отсутствуют                | данные отсутствуют   |
| 303   | 784362.28          | 1318254.36                                       | данные отсутствуют                | данные отсутствуют   |
| 304   | 784363.31          | 1318256.36                                       | данные отсутствуют                | данные отсутствуют   |
| 305   | 784361.31          | 1318257.39                                       | данные отсутствуют                | данные отсутствуют   |
| 306   | 784360.28          | 1318255.39                                       | данные отсутствуют                | данные отсутствуют   |
| 307   | 783337.05          | 1318792.79                                       | данные отсутствуют                | данные отсутствуют   |
| 307   | 783337.05          | 1318792.79                                       | данные отсутствуют                | данные отсутствуют   |
| 308   | 783338.08          | 1318794.79                                       | данные отсутствуют                | данные отсутствуют   |
| 309   | 783336.08          | 1318795.82                                       | данные отсутствуют                | данные отсутствуют   |
| 310   | 783335.05          | 1318793.83                                       | данные отсутствуют                | данные отсутствуют   |
| 311   | 783685.53          | 1318609.81                                       | данные отсутствуют                | данные отсутствуют   |
| Государственный регистратор   |                    | ФГИС ЕГРН  |                                   |  |
| полное наименование должности   |                    | подпись  |                                   |  |
|   |                    | инициалы, фамилия                                |                                   |  |

М.П.

Выписка из Единого государственного реестра недвижимости об объекте недвижимости

## Сведения о частях земельного участка

| Земельный участок               |               |   |   |  |
|---------------------------------|---------------|---|---|--|
| (вид объекта недвижимости)      |               |   |   |  |
| Лист № _____ Раздела <b>4.2</b> |               | Всего листов раздела <b>4.2</b> : _____ |   | Всего разделов: _____  |
| 30.09.2021 № 99/2021/420876982  |               |   |   |  |
| Кадастровый номер:              |               |   | 02:17:000000:121(единое землепользование) |  |
| Номер точки                     | Координаты, м |   | Описание закрепления на местности         | Средняя квадратическая погрешность определения координат характерных точек границы части земельного участка, м |
|                                 | X             | Y                                       |   |  |
| 1                               | 2             | 3                                       | 4   | 5  |
| 311                             | 783685.53     | 1318609.81                              | данные отсутствуют                        | данные отсутствуют   |
| 312                             | 783686.56     | 1318611.81                              | данные отсутствуют                        | данные отсутствуют   |
| 313                             | 783684.57     | 1318612.84                              | данные отсутствуют                        | данные отсутствуют   |
| 314                             | 783683.53     | 1318610.84                              | данные отсутствуют                        | данные отсутствуют   |
| 315                             | 784537.26     | 1318162.51                              | данные отсутствуют                        | данные отсутствуют   |
| 315                             | 784537.26     | 1318162.51                              | данные отсутствуют                        | данные отсутствуют   |
| 316                             | 784538.29     | 1318164.51                              | данные отсутствуют                        | данные отсутствуют   |
| 317                             | 784536.29     | 1318165.54                              | данные отсутствуют                        | данные отсутствуют   |
| 318                             | 784535.26     | 1318163.54                              | данные отсутствуют                        | данные отсутствуют   |
| 323                             | 784198.45     | 1318342.97                              | данные отсутствуют                        | данные отсутствуют   |
| 324                             | 784196.45     | 1318344                                 | данные отсутствуют                        | данные отсутствуют   |
| 325                             | 784195.42     | 1318342                                 | данные отсутствуют                        | данные отсутствуют   |
| 326                             | 784197.42     | 1318340.97                              | данные отсутствуют                        | данные отсутствуют   |
| 326                             | 784197.42     | 1318340.97                              | данные отсутствуют                        | данные отсутствуют   |
| 331                             | 783862.25     | 1318519.51                              | данные отсутствуют                        | данные отсутствуют   |
| 332                             | 783860.25     | 1318520.54                              | данные отсутствуют                        | данные отсутствуют   |
| 333                             | 783859.22     | 1318518.55                              | данные отсутствуют                        | данные отсутствуют   |
| Государственный регистратор     |               |   |   | ФГИС ЕГРН  |
| полное наименование должности   |               |   | подпись                                   | инициалы, фамилия  |

М.П.

Раздел 4.2

Выписка из Единого государственного реестра недвижимости об объекте недвижимости

## Сведения о частях земельного участка

| Земельный участок               |               |   |   |  |
|---------------------------------|---------------|---|---|--|
| (вид объекта недвижимости)      |               |   |   |  |
| Лист № _____ Раздела <b>4.2</b> |               | Всего листов раздела <b>4.2</b> : _____ |   | Всего разделов: _____  |
| 30.09.2021 № 99/2021/420876982  |               |   |   |  |
| Кадастровый номер:              |               |   | 02:17:000000:121(единое землепользование) |  |
| Номер точки                     | Координаты, м |   | Описание закрепления на местности         | Средняя квадратическая погрешность определения координат характерных точек границы части земельного участка, м |
|                                 | X             | Y                                       |   |  |
| 1                               | 2             | 3                                       | 4   | 5  |
| 334                             | 783861.22     | 1318517.51                              | данные отсутствуют                        | данные отсутствуют   |
| 334                             | 783861.22     | 1318517.51                              | данные отсутствуют                        | данные отсутствуют   |
| 335                             | 784035.53     | 1318425.97                              | данные отсутствуют                        | данные отсутствуют   |
| 335                             | 784035.53     | 1318425.97                              | данные отсутствуют                        | данные отсутствуют   |
| 336                             | 784036.56     | 1318427.97                              | данные отсутствуют                        | данные отсутствуют   |
| 337                             | 784034.56     | 1318429.01                              | данные отсутствуют                        | данные отсутствуют   |
| 338                             | 784033.53     | 1318427.01                              | данные отсутствуют                        | данные отсутствуют   |
| 343                             | 783511.37     | 1318701.25                              | данные отсутствуют                        | данные отсутствуют   |
| 343                             | 783511.37     | 1318701.25                              | данные отсутствуют                        | данные отсутствуют   |
| 344                             | 783512.41     | 1318703.25                              | данные отсутствуют                        | данные отсутствуют   |
| 345                             | 783510.41     | 1318704.29                              | данные отсутствуют                        | данные отсутствуют   |
| 346                             | 783509.38     | 1318702.29                              | данные отсутствуют                        | данные отсутствуют   |
| 1456                            | 788793.6      | 1314245.4                               | данные отсутствуют                        | данные отсутствуют   |
| 1456                            | 788793.6      | 1314245.4                               | данные отсутствуют                        | данные отсутствуют   |
| 1457                            | 788792.39     | 1314247.3                               | данные отсутствуют                        | данные отсутствуют   |
| 1458                            | 788790.5      | 1314246.08                              | данные отсутствуют                        | данные отсутствуют   |
| 1459                            | 788791.71     | 1314244.19                              | данные отсутствуют                        | данные отсутствуют   |
| Государственный регистратор     |               |   |   | ФГИС ЕГРН  |
| полное наименование должности   |               |   | подпись                                   | инициалы, фамилия  |

М.П.



Выписка из Единого государственного реестра недвижимости об объекте недвижимости  
Сведения о частях земельного участка

|                                       |                    |  |                      |
|---------------------------------------|--------------------|--|----------------------|
| <b>Земельный участок</b>              |                    |  |                      |
| (вид объекта недвижимости)            |                    |  |                      |
| Лист №                                | Раздела <b>4.2</b> | Всего листов раздела <b>4.2</b> : ____           | Всего разделов: ____ |
| Всего листов выписки: ____            |                    |  |                      |
| <b>30.09.2021 № 99/2021/420876982</b> |                    |  |                      |
| Кадастровый номер:                    |                    | <b>02:17:000000:121(единое землепользование)</b> |                      |

| Номер точки | Координаты, м |            | Описание закрепления на местности | Средняя квадратическая погрешность определения координат характерных точек границы части земельного участка, м |
|-------------|---------------|------------|-----------------------------------|--|
|             | X             | Y          |                                   |  |
| 1           | 2             | 3          | 4                                 | 5  |
| 1460        | 789178.9      | 1313649    | данные отсутствуют                | данные отсутствуют   |
| 1460        | 789178.9      | 1313649    | данные отсутствуют                | данные отсутствуют   |
| 1461        | 789177.68     | 1313650.89 | данные отсутствуют                | данные отсутствуют   |
| 1462        | 789175.79     | 1313649.68 | данные отсутствуют                | данные отсутствуют   |
| 1463        | 789177.01     | 1313647.79 | данные отсутствуют                | данные отсутствуют   |
| 1464        | 788974.17     | 1313960.35 | данные отсутствуют                | данные отсутствуют   |
| 1465        | 788976.06     | 1313961.56 | данные отсутствуют                | данные отсутствуют   |
| 1465        | 788976.06     | 1313961.56 | данные отсутствуют                | данные отсутствуют   |
| 1466        | 788974.85     | 1313963.46 | данные отсутствуют                | данные отсутствуют   |
| 1467        | 788972.95     | 1313962.24 | данные отсутствуют                | данные отсутствуют   |
| 1468        | 788886.83     | 1314101.68 | данные отсутствуют                | данные отсутствуют   |
| 1468        | 788886.83     | 1314101.68 | данные отсутствуют                | данные отсутствуют   |
| 1469        | 788885.62     | 1314103.57 | данные отсутствуют                | данные отсутствуют   |
| 1470        | 788883.72     | 1314102.36 | данные отсутствуют                | данные отсутствуют   |
| 1471        | 788884.94     | 1314100.46 | данные отсутствуют                | данные отсутствуют   |
| 1472        | 788694.63     | 1314393.48 | данные отсутствуют                | данные отсутствуют   |
| 1473        | 788696.52     | 1314394.69 | данные отсутствуют                | данные отсутствуют   |

|                               |         |                   |
|-------------------------------|---------|-------------------|
| Государственный регистратор   |         | ФГИС ЕГРН         |
| полное наименование должности | подпись | инициалы, фамилия |

М.П.

Раздел 4.2

Выписка из Единого государственного реестра недвижимости об объекте недвижимости  
Сведения о частях земельного участка

|                                       |                    |  |                      |
|---------------------------------------|--------------------|--|----------------------|
| <b>Земельный участок</b>              |                    |  |                      |
| (вид объекта недвижимости)            |                    |  |                      |
| Лист №                                | Раздела <b>4.2</b> | Всего листов раздела <b>4.2</b> : ____           | Всего разделов: ____ |
| Всего листов выписки: ____            |                    |  |                      |
| <b>30.09.2021 № 99/2021/420876982</b> |                    |  |                      |
| Кадастровый номер:                    |                    | <b>02:17:000000:121(единое землепользование)</b> |                      |

| Номер точки | Координаты, м |            | Описание закрепления на местности | Средняя квадратическая погрешность определения координат характерных точек границы части земельного участка, м |
|-------------|---------------|------------|-----------------------------------|--|
|             | X             | Y          |                                   |  |
| 1           | 2             | 3          | 4                                 | 5  |
| 1473        | 788696.52     | 1314394.69 | данные отсутствуют                | данные отсутствуют   |
| 1474        | 788695.31     | 1314396.59 | данные отсутствуют                | данные отсутствуют   |
| 1475        | 788693.42     | 1314395.37 | данные отсутствуют                | данные отсутствуют   |
| 1476        | 789071.33     | 1313814.92 | данные отсутствуют                | данные отсутствуют   |
| 1476        | 789071.33     | 1313814.92 | данные отсутствуют                | данные отсутствуют   |
| 1477        | 789070.11     | 1313816.81 | данные отсутствуют                | данные отсутствуют   |
| 1478        | 789068.22     | 1313815.6  | данные отсутствуют                | данные отсутствуют   |
| 1479        | 789069.44     | 1313813.7  | данные отсутствуют                | данные отсутствуют   |
| 1480        | 789284.81     | 1313481.07 | данные отсутствуют                | данные отсутствуют   |
| 1481        | 789286.7      | 1313482.28 | данные отсутствуют                | данные отсутствуют   |
| 1481        | 789286.7      | 1313482.28 | данные отсутствуют                | данные отсутствуют   |
| 1482        | 789285.48     | 1313484.18 | данные отсутствуют                | данные отсутствуют   |
| 1483        | 789283.59     | 1313482.96 | данные отсутствуют                | данные отсутствуют   |
| 1484        | 790058.2      | 1312279.87 | данные отсутствуют                | данные отсутствуют   |
| 1485        | 790060.09     | 1312281.09 | данные отсутствуют                | данные отсутствуют   |
| 1485        | 790060.09     | 1312281.09 | данные отсутствуют                | данные отсутствуют   |
| 1486        | 790058.88     | 1312282.98 | данные отсутствуют                | данные отсутствуют   |

|                               |         |                   |
|-------------------------------|---------|-------------------|
| Государственный регистратор   |         | ФГИС ЕГРН         |
| полное наименование должности | подпись | инициалы, фамилия |

М.П.

Выписка из Единого государственного реестра недвижимости об объекте недвижимости

## Сведения о частях земельного участка

| Земельный участок               |               |   |  |  |
|---------------------------------|---------------|---|--|--|
| (вид объекта недвижимости)      |               |   |  |  |
| Лист № _____ Раздела <b>4.2</b> |               | Всего листов раздела <b>4.2</b> : _____ |  | Всего разделов: _____  |
| 30.09.2021 № 99/2021/420876982  |               |   |  |  |
| Кадастровый номер:              |               |   | <b>02:17:000000:121(единое землепользование)</b> |  |
| Номер точки                     | Координаты, м |   | Описание закрепления на местности                | Средняя квадратическая погрешность определения координат характерных точек границы части земельного участка, м |
|                                 | X             | Y                                       |  |  |
| 1                               | 2             | 3                                       | 4  | 5  |
| 1487                            | 790056.99     | 1312281.77                              | данные отсутствуют                               | данные отсутствуют   |
| 1488                            | 790124.67     | 1312180.87                              | данные отсутствуют                               | данные отсутствуют   |
| 1488                            | 790124.67     | 1312180.87                              | данные отсутствуют                               | данные отсутствуют   |
| 1489                            | 790123.45     | 1312182.77                              | данные отсутствуют                               | данные отсутствуют   |
| 1490                            | 790121.56     | 1312181.55                              | данные отсутствуют                               | данные отсутствуют   |
| 1491                            | 790122.77     | 1312179.66                              | данные отсутствуют                               | данные отсутствуют   |
| 1492                            | 789393.21     | 1313314.42                              | данные отсутствуют                               | данные отсутствуют   |
| 1492                            | 789393.21     | 1313314.42                              | данные отсутствуют                               | данные отсутствуют   |
| 1493                            | 789392        | 1313316.32                              | данные отсутствуют                               | данные отсутствуют   |
| 1494                            | 789390.1      | 1313315.1                               | данные отсутствуют                               | данные отсутствуют   |
| 1495                            | 789391.32     | 1313313.21                              | данные отсутствуют                               | данные отсутствуют   |
| 1496                            | 789930.95     | 1312483.44                              | данные отсутствуют                               | данные отсутствуют   |
| 1496                            | 789930.95     | 1312483.44                              | данные отсутствуют                               | данные отсутствуют   |
| 1497                            | 789929.73     | 1312485.33                              | данные отсутствуют                               | данные отсутствуют   |
| 1498                            | 789927.84     | 1312484.12                              | данные отсутствуют                               | данные отсутствуют   |
| 1499                            | 789929.06     | 1312482.22                              | данные отсутствуют                               | данные отсутствуют   |
| 1500                            | 789608.28     | 1312984.78                              | данные отсутствуют                               | данные отсутствуют   |
| Государственный регистратор     |               |   |  | ФГИС ЕГРН  |
| полное наименование должности   |               |   | подпись  | инициалы, фамилия  |

М.П.

Раздел 4.2

Выписка из Единого государственного реестра недвижимости об объекте недвижимости

## Сведения о частях земельного участка

| Земельный участок               |               |   |  |  |
|---------------------------------|---------------|---|--|--|
| (вид объекта недвижимости)      |               |   |  |  |
| Лист № _____ Раздела <b>4.2</b> |               | Всего листов раздела <b>4.2</b> : _____ |  | Всего разделов: _____  |
| 30.09.2021 № 99/2021/420876982  |               |   |  |  |
| Кадастровый номер:              |               |   | <b>02:17:000000:121(единое землепользование)</b> |  |
| Номер точки                     | Координаты, м |   | Описание закрепления на местности                | Средняя квадратическая погрешность определения координат характерных точек границы части земельного участка, м |
|                                 | X             | Y                                       |  |  |
| 1                               | 2             | 3                                       | 4  | 5  |
| 1500                            | 789608.28     | 1312984.78                              | данные отсутствуют                               | данные отсутствуют   |
| 1501                            | 789607.06     | 1312986.67                              | данные отсутствуют                               | данные отсутствуют   |
| 1502                            | 789605.17     | 1312985.46                              | данные отсутствуют                               | данные отсутствуют   |
| 1503                            | 789606.38     | 1312983.57                              | данные отсутствуют                               | данные отсутствуют   |
| 1504                            | 789812.61     | 1312666.65                              | данные отсутствуют                               | данные отсутствуют   |
| 1504                            | 789812.61     | 1312666.65                              | данные отсутствуют                               | данные отсутствуют   |
| 1505                            | 789811.4      | 1312668.55                              | данные отсутствуют                               | данные отсутствуют   |
| 1506                            | 789809.51     | 1312667.33                              | данные отсутствуют                               | данные отсутствуют   |
| 1507                            | 789810.72     | 1312665.44                              | данные отсутствуют                               | данные отсутствуют   |
| 1508                            | 789713.42     | 1312818.63                              | данные отсутствуют                               | данные отсутствуют   |
| 1508                            | 789713.42     | 1312818.63                              | данные отсутствуют                               | данные отсутствуют   |
| 1509                            | 789712.2      | 1312820.52                              | данные отсутствуют                               | данные отсутствуют   |
| 1510                            | 789710.31     | 1312819.31                              | данные отсутствуют                               | данные отсутствуют   |
| 1511                            | 789711.52     | 1312817.41                              | данные отсутствуют                               | данные отсутствуют   |
| 1512                            | 790295.97     | 1311916.57                              | данные отсутствуют                               | данные отсутствуют   |
| 1512                            | 790295.97     | 1311916.57                              | данные отсутствуют                               | данные отсутствуют   |
| 1513                            | 790294.75     | 1311918.47                              | данные отсутствуют                               | данные отсутствуют   |
| Государственный регистратор     |               |   |  | ФГИС ЕГРН  |
| полное наименование должности   |               |   | подпись  | инициалы, фамилия  |

М.П.

Выписка из Единого государственного реестра недвижимости об объекте недвижимости  
Сведения о частях земельного участка

| Земельный участок               |               |   |  |  |
|---------------------------------|---------------|---|--|--|
| (вид объекта недвижимости)      |               |   |  |  |
| Лист № _____ Раздела <b>4.2</b> |               | Всего листов раздела <b>4.2</b> : _____ |  | Всего разделов: _____  |
| 30.09.2021 № 99/2021/420876982  |               |   |  |  |
| Кадастровый номер:              |               |   | <b>02:17:000000:121(единое землепользование)</b> |  |
| Номер точки                     | Координаты, м |   | Описание закрепления на местности                | Средняя квадратическая погрешность определения координат характерных точек границы части земельного участка, м |
|                                 | X             | Y                                       |  |  |
| 1                               | 2             | 3                                       | 4  | 5  |
| 1514                            | 790292.86     | 1311917.25                              | данные отсутствуют                               | данные отсутствуют   |
| 1515                            | 790294.08     | 1311915.36                              | данные отсутствуют                               | данные отсутствуют   |
| 1516                            | 789501.16     | 1313150.4                               | данные отсутствуют                               | данные отсутствуют   |
| 1516                            | 789501.16     | 1313150.4                               | данные отсутствуют                               | данные отсутствуют   |
| 1517                            | 789499.94     | 1313152.29                              | данные отсутствуют                               | данные отсутствуют   |
| 1518                            | 789498.05     | 1313151.07                              | данные отсутствуют                               | данные отсутствуют   |
| 1519                            | 789499.26     | 1313149.18                              | данные отсутствуют                               | данные отсутствуют   |
| 1520                            | 789989.08     | 1312393.22                              | данные отсутствуют                               | данные отсутствуют   |
| 1520                            | 789989.08     | 1312393.22                              | данные отсутствуют                               | данные отсутствуют   |
| 1521                            | 789987.86     | 1312395.11                              | данные отсутствуют                               | данные отсутствуют   |
| 1522                            | 789985.97     | 1312393.89                              | данные отсутствуют                               | данные отсутствуют   |
| 1523                            | 789987.19     | 1312392                                 | данные отсутствуют                               | данные отсутствуют   |
| 1524                            | 790212.2      | 1312045.08                              | данные отсутствуют                               | данные отсутствуют   |
| 1524                            | 790212.2      | 1312045.08                              | данные отсутствуют                               | данные отсутствуют   |
| 1525                            | 790210.99     | 1312046.97                              | данные отсутствуют                               | данные отсутствуют   |
| 1526                            | 790209.09     | 1312045.76                              | данные отсутствуют                               | данные отсутствуют   |
| 1527                            | 790210.31     | 1312043.86                              | данные отсутствуют                               | данные отсутствуют   |
| Государственный регистратор     |               |   |  | ФГИС ЕГРН  |
| полное наименование должности   |               |   | подпись  | инициалы, фамилия  |

М.П.

Раздел 4.2

Выписка из Единого государственного реестра недвижимости об объекте недвижимости  
Сведения о частях земельного участка

| Земельный участок               |               |   |  |  |
|---------------------------------|---------------|---|--|--|
| (вид объекта недвижимости)      |               |   |  |  |
| Лист № _____ Раздела <b>4.2</b> |               | Всего листов раздела <b>4.2</b> : _____ |  | Всего разделов: _____  |
| 30.09.2021 № 99/2021/420876982  |               |   |  |  |
| Кадастровый номер:              |               |   | <b>02:17:000000:121(единое землепользование)</b> |  |
| Номер точки                     | Координаты, м |   | Описание закрепления на местности                | Средняя квадратическая погрешность определения координат характерных точек границы части земельного участка, м |
|                                 | X             | Y                                       |  |  |
| 1                               | 2             | 3                                       | 4  | 5  |
| 1528                            | 790362.6      | 1311813.38                              | данные отсутствуют                               | данные отсутствуют   |
| 1528                            | 790362.6      | 1311813.38                              | данные отсутствуют                               | данные отсутствуют   |
| 1529                            | 790361.39     | 1311815.27                              | данные отсутствуют                               | данные отсутствуют   |
| 1530                            | 790359.49     | 1311814.05                              | данные отсутствуют                               | данные отсутствуют   |
| 1531                            | 790360.71     | 1311812.16                              | данные отсутствуют                               | данные отсутствуют   |
| 1532                            | 786886.92     | 1316928.55                              | данные отсутствуют                               | данные отсутствуют   |
| 1532                            | 786886.92     | 1316928.55                              | данные отсутствуют                               | данные отсутствуют   |
| 1533                            | 786887.95     | 1316930.55                              | данные отсутствуют                               | данные отсутствуют   |
| 1534                            | 786885.95     | 1316931.58                              | данные отсутствуют                               | данные отсутствуют   |
| 1535                            | 786884.92     | 1316929.59                              | данные отсутствуют                               | данные отсутствуют   |
| 1536                            | 790429.29     | 1311708.9                               | данные отсутствуют                               | данные отсутствуют   |
| 1536                            | 790429.29     | 1311708.9                               | данные отсутствуют                               | данные отсутствуют   |
| 1537                            | 790428.07     | 1311710.79                              | данные отсутствуют                               | данные отсутствуют   |
| 1538                            | 790426.18     | 1311709.57                              | данные отсутствуют                               | данные отсутствуют   |
| 1539                            | 790427.39     | 1311707.68                              | данные отсутствуют                               | данные отсутствуют   |
| 1540                            | 787151.12     | 1316785.8                               | данные отсутствуют                               | данные отсутствуют   |
| 1540                            | 787151.12     | 1316785.8                               | данные отсутствуют                               | данные отсутствуют   |
| Государственный регистратор     |               |   |  | ФГИС ЕГРН  |
| полное наименование должности   |               |   | подпись  | инициалы, фамилия  |

М.П.

Выписка из Единого государственного реестра недвижимости об объекте недвижимости

## Сведения о частях земельного участка

| Земельный участок               |               |   |  |  |
|---------------------------------|---------------|---|--|--|
| (вид объекта недвижимости)      |               |   |  |  |
| Лист № _____ Раздела <b>4.2</b> |               | Всего листов раздела <b>4.2</b> : _____ |  | Всего разделов: _____  |
| 30.09.2021 № 99/2021/420876982  |               |   |  |  |
| Кадастровый номер:              |               |   | <b>02:17:000000:121(единое землепользование)</b> |  |
| Номер точки                     | Координаты, м |   | Описание закрепления на местности                | Средняя квадратическая погрешность определения координат характерных точек границы части земельного участка, м |
|                                 | X             | Y                                       |  |  |
| 1                               | 2             | 3                                       | 4  | 5  |
| 1541                            | 787156.07     | 1316791.22                              | данные отсутствуют                               | данные отсутствуют   |
| 1542                            | 787150.74     | 1316796.09                              | данные отсутствуют                               | данные отсутствуют   |
| 1543                            | 787145.79     | 1316790.66                              | данные отсутствуют                               | данные отсутствуют   |
| 1544                            | 788367.23     | 1314907.44                              | данные отсутствуют                               | данные отсутствуют   |
| 1544                            | 788367.23     | 1314907.44                              | данные отсутствуют                               | данные отсутствуют   |
| 1545                            | 788366.02     | 1314909.33                              | данные отсутствуют                               | данные отсутствуют   |
| 1546                            | 788364.13     | 1314908.12                              | данные отсутствуют                               | данные отсутствуют   |
| 1547                            | 788365.34     | 1314906.22                              | данные отсутствуют                               | данные отсутствуют   |
| 1548                            | 787221.73     | 1316683.45                              | данные отсутствуют                               | данные отсутствуют   |
| 1548                            | 787221.73     | 1316683.45                              | данные отсутствуют                               | данные отсутствуют   |
| 1549                            | 787220.51     | 1316685.34                              | данные отсутствуют                               | данные отсутствуют   |
| 1550                            | 787218.62     | 1316684.12                              | данные отсутствуют                               | данные отсутствуют   |
| 1551                            | 787219.83     | 1316682.23                              | данные отсутствуют                               | данные отсутствуют   |
| 1552                            | 788085.41     | 1315343.04                              | данные отсутствуют                               | данные отсутствуют   |
| 1552                            | 788085.41     | 1315343.04                              | данные отсутствуют                               | данные отсутствуют   |
| 1553                            | 788084.2      | 1315344.93                              | данные отсутствуют                               | данные отсутствуют   |
| 1554                            | 788082.31     | 1315343.71                              | данные отсутствуют                               | данные отсутствуют   |
| Государственный регистратор     |               |   |  | ФГИС ЕГРН  |
| полное наименование должности   |               |   | подпись  | инициалы, фамилия  |

М.П.

Раздел 4.2

Выписка из Единого государственного реестра недвижимости об объекте недвижимости

## Сведения о частях земельного участка

| Земельный участок               |               |   |  |  |
|---------------------------------|---------------|---|--|--|
| (вид объекта недвижимости)      |               |   |  |  |
| Лист № _____ Раздела <b>4.2</b> |               | Всего листов раздела <b>4.2</b> : _____ |  | Всего разделов: _____  |
| 30.09.2021 № 99/2021/420876982  |               |   |  |  |
| Кадастровый номер:              |               |   | <b>02:17:000000:121(единое землепользование)</b> |  |
| Номер точки                     | Координаты, м |   | Описание закрепления на местности                | Средняя квадратическая погрешность определения координат характерных точек границы части земельного участка, м |
|                                 | X             | Y                                       |  |  |
| 1                               | 2             | 3                                       | 4  | 5  |
| 1555                            | 788083.52     | 1315341.82                              | данные отсутствуют                               | данные отсутствуют   |
| 1556                            | 788179.18     | 1315197.48                              | данные отсутствуют                               | данные отсутствуют   |
| 1556                            | 788179.18     | 1315197.48                              | данные отсутствуют                               | данные отсутствуют   |
| 1557                            | 788177.96     | 1315199.37                              | данные отсутствуют                               | данные отсутствуют   |
| 1558                            | 788176.07     | 1315198.16                              | данные отсутствуют                               | данные отсутствуют   |
| 1559                            | 788177.28     | 1315196.26                              | данные отсутствуют                               | данные отсутствуют   |
| 1560                            | 787831.44     | 1315737.09                              | данные отсутствуют                               | данные отсутствуют   |
| 1560                            | 787831.44     | 1315737.09                              | данные отсутствуют                               | данные отсутствуют   |
| 1561                            | 787830.23     | 1315738.98                              | данные отсутствуют                               | данные отсутствуют   |
| 1562                            | 787828.33     | 1315737.76                              | данные отсутствуют                               | данные отсутствуют   |
| 1563                            | 787829.55     | 1315735.87                              | данные отсутствуют                               | данные отсутствуют   |
| 1564                            | 790509.16     | 1311584.37                              | данные отсутствуют                               | данные отсутствуют   |
| 1564                            | 790509.16     | 1311584.37                              | данные отсутствуют                               | данные отсутствуют   |
| 1565                            | 790507.94     | 1311586.26                              | данные отсутствуют                               | данные отсутствуют   |
| 1566                            | 790506.05     | 1311585.05                              | данные отсутствуют                               | данные отсутствуют   |
| 1567                            | 790507.26     | 1311583.16                              | данные отсутствуют                               | данные отсутствуют   |
| 1568                            | 787399.18     | 1316403.84                              | данные отсутствуют                               | данные отсутствуют   |
| Государственный регистратор     |               |   |  | ФГИС ЕГРН  |
| полное наименование должности   |               |   | подпись  | инициалы, фамилия  |

М.П.

Выписка из Единого государственного реестра недвижимости об объекте недвижимости  
Сведения о частях земельного участка

| Земельный участок               |               |   |  |  |
|---------------------------------|---------------|---|--|--|
| (вид объекта недвижимости)      |               |   |  |  |
| Лист № _____ Раздела <b>4.2</b> |               | Всего листов раздела <b>4.2</b> : _____ |  | Всего разделов: _____  |
| 30.09.2021 № 99/2021/420876982  |               |   |  |  |
| Кадастровый номер:              |               |   | <b>02:17:000000:121(единое землепользование)</b> |  |
| Номер точки                     | Координаты, м |   | Описание закрепления на местности                | Средняя квадратическая погрешность определения координат характерных точек границы части земельного участка, м |
|                                 | X             | Y                                       |  |  |
| 1                               | 2             | 3                                       | 4  | 5  |
| 1569                            | 787401.07     | 1316405.06                              | данные отсутствуют                               | данные отсутствуют   |
| 1569                            | 787401.07     | 1316405.06                              | данные отсутствуют                               | данные отсутствуют   |
| 1570                            | 787399.86     | 1316406.95                              | данные отсутствуют                               | данные отсутствуют   |
| 1571                            | 787397.96     | 1316405.73                              | данные отсутствуют                               | данные отсутствуют   |
| 1572                            | 787753.39     | 1315858.3                               | данные отсутствуют                               | данные отсутствуют   |
| 1572                            | 787753.39     | 1315858.3                               | данные отсутствуют                               | данные отсутствуют   |
| 1573                            | 787752.17     | 1315860.2                               | данные отсутствуют                               | данные отсутствуют   |
| 1574                            | 787750.28     | 1315858.98                              | данные отсутствуют                               | данные отсутствуют   |
| 1575                            | 787751.49     | 1315857.09                              | данные отсутствуют                               | данные отсутствуют   |
| 1580                            | 787673.38     | 1315982.47                              | данные отсутствуют                               | данные отсутствуют   |
| 1580                            | 787673.38     | 1315982.47                              | данные отсутствуют                               | данные отсутствуют   |
| 1581                            | 787672.17     | 1315984.36                              | данные отсутствуют                               | данные отсутствуют   |
| 1582                            | 787670.27     | 1315983.14                              | данные отсутствуют                               | данные отсутствуют   |
| 1583                            | 787671.49     | 1315981.25                              | данные отсутствуют                               | данные отсутствуют   |
| 1584                            | 786548.38     | 1317106.37                              | данные отсутствуют                               | данные отсутствуют   |
| 1584                            | 786548.38     | 1317106.37                              | данные отсутствуют                               | данные отсутствуют   |
| 1585                            | 786549.42     | 1317108.37                              | данные отсутствуют                               | данные отсутствуют   |
| Государственный регистратор     |               |   |  | ФГИС ЕГРН  |
| полное наименование должности   |               |   | подпись  | инициалы, фамилия  |

М.П.

Раздел 4.2

Выписка из Единого государственного реестра недвижимости об объекте недвижимости  
Сведения о частях земельного участка

| Земельный участок               |               |   |  |  |
|---------------------------------|---------------|---|--|--|
| (вид объекта недвижимости)      |               |   |  |  |
| Лист № _____ Раздела <b>4.2</b> |               | Всего листов раздела <b>4.2</b> : _____ |  | Всего разделов: _____  |
| 30.09.2021 № 99/2021/420876982  |               |   |  |  |
| Кадастровый номер:              |               |   | <b>02:17:000000:121(единое землепользование)</b> |  |
| Номер точки                     | Координаты, м |   | Описание закрепления на местности                | Средняя квадратическая погрешность определения координат характерных точек границы части земельного участка, м |
|                                 | X             | Y                                       |  |  |
| 1                               | 2             | 3                                       | 4  | 5  |
| 1586                            | 786547.42     | 1317109.4                               | данные отсутствуют                               | данные отсутствуют   |
| 1587                            | 786546.39     | 1317107.4                               | данные отсутствуют                               | данные отсутствуют   |
| 1588                            | 787992.29     | 1315487.64                              | данные отсутствуют                               | данные отсутствуют   |
| 1588                            | 787992.29     | 1315487.64                              | данные отсутствуют                               | данные отсутствуют   |
| 1589                            | 787991.07     | 1315489.53                              | данные отсутствуют                               | данные отсутствуют   |
| 1590                            | 787989.18     | 1315488.32                              | данные отсутствуют                               | данные отсутствуют   |
| 1591                            | 787990.39     | 1315486.42                              | данные отсутствуют                               | данные отсутствуют   |
| 1592                            | 788271.86     | 1315051.71                              | данные отсутствуют                               | данные отсутствуют   |
| 1592                            | 788271.86     | 1315051.71                              | данные отсутствуют                               | данные отсутствуют   |
| 1593                            | 788270.65     | 1315053.6                               | данные отсутствуют                               | данные отсутствуют   |
| 1594                            | 788268.75     | 1315052.39                              | данные отсутствуют                               | данные отсутствуют   |
| 1595                            | 788269.97     | 1315050.49                              | данные отсутствуют                               | данные отсутствуют   |
| 1596                            | 786714.54     | 1317019.09                              | данные отсутствуют                               | данные отсутствуют   |
| 1596                            | 786714.54     | 1317019.09                              | данные отсутствуют                               | данные отсутствуют   |
| 1597                            | 786715.57     | 1317021.09                              | данные отсутствуют                               | данные отсутствуют   |
| 1598                            | 786713.57     | 1317022.13                              | данные отсутствуют                               | данные отсутствуют   |
| 1599                            | 786712.54     | 1317020.13                              | данные отсутствуют                               | данные отсутствуют   |
| Государственный регистратор     |               |   |  | ФГИС ЕГРН  |
| полное наименование должности   |               |   | подпись  | инициалы, фамилия  |

М.П.

Выписка из Единого государственного реестра недвижимости об объекте недвижимости

## Сведения о частях земельного участка

| Земельный участок               |               |   |  |  |
|---------------------------------|---------------|---|--|--|
| (вид объекта недвижимости)      |               |   |  |  |
| Лист № _____ Раздела <b>4.2</b> |               | Всего листов раздела <b>4.2</b> : _____ |  | Всего разделов: _____  |
| 30.09.2021 № 99/2021/420876982  |               |   |  |  |
| Кадастровый номер:              |               |   | <b>02:17:000000:121(единое землепользование)</b> |  |
| Номер точки                     | Координаты, м |   | Описание закрепления на местности                | Средняя квадратическая погрешность определения координат характерных точек границы части земельного участка, м |
|                                 | X             | Y                                       |  |  |
| 1                               | 2             | 3                                       | 4  | 5  |
| 1600                            | 787021.67     | 1316860.33                              | данные отсутствуют                               | данные отсутствуют   |
| 1601                            | 787019.68     | 1316861.37                              | данные отсутствуют                               | данные отсутствуют   |
| 1602                            | 787018.64     | 1316859.37                              | данные отсутствуют                               | данные отсутствуют   |
| 1603                            | 787020.64     | 1316858.33                              | данные отсутствуют                               | данные отсутствуют   |
| 1603                            | 787020.64     | 1316858.33                              | данные отсутствуют                               | данные отсутствуют   |
| 1604                            | 787523.77     | 1316217.53                              | данные отсутствуют                               | данные отсутствуют   |
| 1604                            | 787523.77     | 1316217.53                              | данные отсутствуют                               | данные отсутствуют   |
| 1605                            | 787520.85     | 1316222.07                              | данные отсутствуют                               | данные отсутствуют   |
| 1606                            | 787516.31     | 1316219.15                              | данные отсутствуют                               | данные отсутствуют   |
| 1607                            | 787519.23     | 1316214.61                              | данные отсутствуют                               | данные отсутствуют   |
| 1608                            | 787592.08     | 1316108.6                               | данные отсутствуют                               | данные отсутствуют   |
| 1608                            | 787592.08     | 1316108.6                               | данные отсутствуют                               | данные отсутствуют   |
| 1609                            | 787590.86     | 1316110.49                              | данные отсутствуют                               | данные отсутствуют   |
| 1610                            | 787588.97     | 1316109.28                              | данные отсутствуют                               | данные отсутствуют   |
| 1611                            | 787590.19     | 1316107.38                              | данные отсутствуют                               | данные отсутствуют   |
| 1612                            | 787909.86     | 1315611.36                              | данные отсутствуют                               | данные отсутствуют   |
| 1613                            | 787911.75     | 1315612.57                              | данные отсутствуют                               | данные отсутствуют   |
| Государственный регистратор     |               |   |  | ФГИС ЕГРН  |
| полное наименование должности   |               |   | подпись  | инициалы, фамилия  |

М.П.

Раздел 4.2

Выписка из Единого государственного реестра недвижимости об объекте недвижимости

## Сведения о частях земельного участка

| Земельный участок               |               |   |  |  |
|---------------------------------|---------------|---|--|--|
| (вид объекта недвижимости)      |               |   |  |  |
| Лист № _____ Раздела <b>4.2</b> |               | Всего листов раздела <b>4.2</b> : _____ |  | Всего разделов: _____  |
| 30.09.2021 № 99/2021/420876982  |               |   |  |  |
| Кадастровый номер:              |               |   | <b>02:17:000000:121(единое землепользование)</b> |  |
| Номер точки                     | Координаты, м |   | Описание закрепления на местности                | Средняя квадратическая погрешность определения координат характерных точек границы части земельного участка, м |
|                                 | X             | Y                                       |  |  |
| 1                               | 2             | 3                                       | 4  | 5  |
| 1613                            | 787911.75     | 1315612.57                              | данные отсутствуют                               | данные отсутствуют   |
| 1614                            | 787910.54     | 1315614.46                              | данные отсутствуют                               | данные отсутствуют   |
| 1615                            | 787908.64     | 1315613.25                              | данные отсутствуют                               | данные отсутствуют   |
| 1616                            | 787317.41     | 1316530.8                               | данные отсутствуют                               | данные отсутствуют   |
| 1617                            | 787319.3      | 1316532.02                              | данные отсутствуют                               | данные отсутствуют   |
| 1617                            | 787319.3      | 1316532.02                              | данные отсутствуют                               | данные отсутствуют   |
| 1618                            | 787318.09     | 1316533.91                              | данные отсутствуют                               | данные отсутствуют   |
| 1619                            | 787316.19     | 1316532.69                              | данные отсутствуют                               | данные отсутствуют   |
| 1661                            | 779936.64     | 1324409.69                              | данные отсутствуют                               | данные отсутствуют   |
| 1662                            | 779938.54     | 1324410.9                               | данные отсутствуют                               | данные отсутствуют   |
| 1662                            | 779938.54     | 1324410.9                               | данные отсутствуют                               | данные отсутствуют   |
| 1663                            | 779937.33     | 1324412.8                               | данные отсутствуют                               | данные отсутствуют   |
| 1664                            | 779935.43     | 1324411.59                              | данные отсутствуют                               | данные отсутствуют   |
| 1665                            | 776967.58     | 1323794.07                              | данные отсутствуют                               | данные отсутствуют   |
| 1666                            | 776969.28     | 1323795.53                              | данные отсутствуют                               | данные отсутствуют   |
| 1666                            | 776969.28     | 1323795.53                              | данные отсутствуют                               | данные отсутствуют   |
| 1667                            | 776967.82     | 1323797.24                              | данные отсутствуют                               | данные отсутствуют   |
| Государственный регистратор     |               |   |  | ФГИС ЕГРН  |
| полное наименование должности   |               |   | подпись  | инициалы, фамилия  |

М.П.

Выписка из Единого государственного реестра недвижимости об объекте недвижимости  
Сведения о частях земельного участка

| Земельный участок               |               |   |  |  |
|---------------------------------|---------------|---|--|--|
| (вид объекта недвижимости)      |               |   |  |  |
| Лист № _____ Раздела <b>4.2</b> |               | Всего листов раздела <b>4.2</b> : _____ |  | Всего разделов: _____  |
| 30.09.2021 № 99/2021/420876982  |               |   |  |  |
| Кадастровый номер:              |               |   | <b>02:17:000000:121(единое землепользование)</b> |  |
| Номер точки                     | Координаты, м |   | Описание закрепления на местности                | Средняя квадратическая погрешность определения координат характерных точек границы части земельного участка, м |
|                                 | X             | Y                                       |  |  |
| 1                               | 2             | 3                                       | 4  | 5  |
| 1668                            | 776966.11     | 1323795.78                              | данные отсутствуют                               | данные отсутствуют   |
| 1669                            | 778315.18     | 1322217.19                              | данные отсутствуют                               | данные отсутствуют   |
| 1670                            | 778316.89     | 1322218.65                              | данные отсутствуют                               | данные отсутствуют   |
| 1670                            | 778316.89     | 1322218.65                              | данные отсутствуют                               | данные отсутствуют   |
| 1671                            | 778315.43     | 1322220.36                              | данные отсутствуют                               | данные отсутствуют   |
| 1672                            | 778313.72     | 1322218.9                               | данные отсутствуют                               | данные отсутствуют   |
| 1677                            | 777861.33     | 1323058.83                              | данные отсутствуют                               | данные отсутствуют   |
| 1678                            | 777863.04     | 1323060.29                              | данные отсутствуют                               | данные отсутствуют   |
| 1678                            | 777863.04     | 1323060.29                              | данные отсутствуют                               | данные отсутствуют   |
| 1679                            | 777861.58     | 1323062                                 | данные отсутствуют                               | данные отсутствуют   |
| 1680                            | 777859.87     | 1323060.54                              | данные отсутствуют                               | данные отсутствуют   |
| 1681                            | 777089.68     | 1323653.29                              | данные отсутствуют                               | данные отсутствуют   |
| 1682                            | 777091.38     | 1323654.75                              | данные отсутствуют                               | данные отсутствуют   |
| 1682                            | 777091.38     | 1323654.75                              | данные отсутствуют                               | данные отсутствуют   |
| 1683                            | 777089.92     | 1323656.46                              | данные отсутствуют                               | данные отсутствуют   |
| 1684                            | 777088.21     | 1323655                                 | данные отсутствуют                               | данные отсутствуют   |
| 1685                            | 778047.81     | 1322530.95                              | данные отсутствуют                               | данные отсутствуют   |
| Государственный регистратор     |               |   |  | ФГИС ЕГРН  |
| полное наименование должности   |               |   | подпись  | инициалы, фамилия  |

М.П.

Раздел 4.2

Выписка из Единого государственного реестра недвижимости об объекте недвижимости  
Сведения о частях земельного участка

| Земельный участок               |               |   |  |  |
|---------------------------------|---------------|---|--|--|
| (вид объекта недвижимости)      |               |   |  |  |
| Лист № _____ Раздела <b>4.2</b> |               | Всего листов раздела <b>4.2</b> : _____ |  | Всего разделов: _____  |
| 30.09.2021 № 99/2021/420876982  |               |   |  |  |
| Кадастровый номер:              |               |   | <b>02:17:000000:121(единое землепользование)</b> |  |
| Номер точки                     | Координаты, м |   | Описание закрепления на местности                | Средняя квадратическая погрешность определения координат характерных точек границы части земельного участка, м |
|                                 | X             | Y                                       |  |  |
| 1                               | 2             | 3                                       | 4  | 5  |
| 1686                            | 778049.52     | 1322532.41                              | данные отсутствуют                               | данные отсутствуют   |
| 1686                            | 778049.52     | 1322532.41                              | данные отсутствуют                               | данные отсутствуют   |
| 1687                            | 778048.06     | 1322534.12                              | данные отсутствуют                               | данные отсутствуют   |
| 1688                            | 778046.35     | 1322532.66                              | данные отсутствуют                               | данные отсутствуют   |
| 1700                            | 778181.29     | 1322376.65                              | данные отсутствуют                               | данные отсутствуют   |
| 1701                            | 778183        | 1322378.11                              | данные отсутствуют                               | данные отсутствуют   |
| 1701                            | 778183        | 1322378.11                              | данные отсутствуют                               | данные отсутствуют   |
| 1702                            | 778181.54     | 1322379.82                              | данные отсутствуют                               | данные отсутствуют   |
| 1703                            | 778179.83     | 1322378.36                              | данные отсутствуют                               | данные отсутствуют   |
| 1704                            | 778381.79     | 1323392.07                              | данные отсутствуют                               | данные отсутствуют   |
| 1705                            | 778383.5      | 1323393.53                              | данные отсутствуют                               | данные отсутствуют   |
| 1705                            | 778383.5      | 1323393.53                              | данные отсутствуют                               | данные отсутствуют   |
| 1706                            | 778382.04     | 1323395.24                              | данные отсутствуют                               | данные отсутствуют   |
| 1707                            | 778380.33     | 1323393.78                              | данные отсутствуют                               | данные отсутствуют   |
| 1712                            | 778546.19     | 1321949.66                              | данные отсутствуют                               | данные отсутствуют   |
| 1713                            | 778547.9      | 1321951.12                              | данные отсутствуют                               | данные отсутствуют   |
| 1713                            | 778547.9      | 1321951.12                              | данные отсутствуют                               | данные отсутствуют   |
| Государственный регистратор     |               |   |  | ФГИС ЕГРН  |
| полное наименование должности   |               |   | подпись  | инициалы, фамилия  |

М.П.

| Земельный участок               |               |   |  |  |
|---------------------------------|---------------|---|--|--|
| (вид объекта недвижимости)      |               |   |  |  |
| Лист № _____ Раздела <b>4.2</b> |               | Всего листов раздела <b>4.2</b> : _____ |  | Всего разделов: _____  |
| 30.09.2021 № 99/2021/420876982  |               |   |  |  |
| Кадастровый номер:              |               |   | <b>02:17:000000:121(единое землепользование)</b> |  |
| Номер точки                     | Координаты, м |   | Описание закрепления на местности                | Средняя квадратическая погрешность определения координат характерных точек границы части земельного участка, м |
|                                 | X             | Y                                       |  |  |
| 1                               | 2             | 3                                       | 4  | 5  |
| 1714                            | 778546.44     | 1321952.83                              | данные отсутствуют                               | данные отсутствуют   |
| 1715                            | 778544.73     | 1321951.37                              | данные отсутствуют                               | данные отсутствуют   |
| 1720                            | 780119.65     | 1324526.14                              | данные отсутствуют                               | данные отсутствуют   |
| 1721                            | 780121.55     | 1324527.35                              | данные отсутствуют                               | данные отсутствуют   |
| 1721                            | 780121.55     | 1324527.35                              | данные отсутствуют                               | данные отсутствуют   |
| 1722                            | 780120.34     | 1324529.25                              | данные отсутствуют                               | данные отсутствуют   |
| 1723                            | 780118.44     | 1324528.04                              | данные отсутствуют                               | данные отсутствуют   |
| 1732                            | 767033.22     | 1331047.36                              | данные отсутствуют                               | данные отсутствуют   |
| 1732                            | 767033.22     | 1331047.36                              | данные отсутствуют                               | данные отсутствуют   |
| 1733                            | 767034.3      | 1331049.33                              | данные отсутствуют                               | данные отсутствуют   |
| 1734                            | 767032.32     | 1331050.41                              | данные отсутствуют                               | данные отсутствуют   |
| 1735                            | 767031.24     | 1331048.44                              | данные отсутствуют                               | данные отсутствуют   |
| 1736                            | 767387.08     | 1330851.63                              | данные отсутствуют                               | данные отсутствуют   |
| 1736                            | 767387.08     | 1330851.63                              | данные отсутствуют                               | данные отсутствуют   |
| 1737                            | 767388.16     | 1330853.6                               | данные отсутствуют                               | данные отсутствуют   |
| 1738                            | 767386.18     | 1330854.68                              | данные отсутствуют                               | данные отсутствуют   |
| 1739                            | 767385.1      | 1330852.71                              | данные отсутствуют                               | данные отсутствуют   |
| Государственный регистратор     |               |   |  | ФГИС ЕГРН  |
| полное наименование должности   |               |   | подпись  | инициалы, фамилия  |

М.П.

Раздел 4.2

| Земельный участок               |               |   |  |  |
|---------------------------------|---------------|---|--|--|
| (вид объекта недвижимости)      |               |   |  |  |
| Лист № _____ Раздела <b>4.2</b> |               | Всего листов раздела <b>4.2</b> : _____ |  | Всего разделов: _____  |
| 30.09.2021 № 99/2021/420876982  |               |   |  |  |
| Кадастровый номер:              |               |   | <b>02:17:000000:121(единое землепользование)</b> |  |
| Номер точки                     | Координаты, м |   | Описание закрепления на местности                | Средняя квадратическая погрешность определения координат характерных точек границы части земельного участка, м |
|                                 | X             | Y                                       |  |  |
| 1                               | 2             | 3                                       | 4  | 5  |
| 1740                            | 765667.63     | 1331802.03                              | данные отсутствуют                               | данные отсутствуют   |
| 1740                            | 765667.63     | 1331802.03                              | данные отсутствуют                               | данные отсутствуют   |
| 1741                            | 765667.99     | 1331804.25                              | данные отсутствуют                               | данные отсутствуют   |
| 1742                            | 765665.77     | 1331804.62                              | данные отсутствуют                               | данные отсутствуют   |
| 1743                            | 765665.41     | 1331802.4                               | данные отсутствуют                               | данные отсутствуют   |
| 1744                            | 778266.86     | 1323318.56                              | данные отсутствуют                               | данные отсутствуют   |
| 1745                            | 778268.57     | 1323320.02                              | данные отсутствуют                               | данные отсутствуют   |
| 1745                            | 778268.57     | 1323320.02                              | данные отсутствуют                               | данные отсутствуют   |
| 1746                            | 778267.11     | 1323321.73                              | данные отсутствуют                               | данные отсутствуют   |
| 1747                            | 778265.4      | 1323320.27                              | данные отсутствуют                               | данные отсутствуют   |
| 1752                            | 776290.02     | 1324585.54                              | данные отсутствуют                               | данные отсутствуют   |
| 1753                            | 776291.72     | 1324587                                 | данные отсутствуют                               | данные отсутствуют   |
| 1753                            | 776291.72     | 1324587                                 | данные отсутствуют                               | данные отсутствуют   |
| 1754                            | 776290.26     | 1324588.72                              | данные отсутствуют                               | данные отсутствуют   |
| 1755                            | 776288.55     | 1324587.26                              | данные отсутствуют                               | данные отсутствуют   |
| 1764                            | 780294.15     | 1324637.07                              | данные отсутствуют                               | данные отсутствуют   |
| 1765                            | 780296.05     | 1324638.28                              | данные отсутствуют                               | данные отсутствуют   |
| Государственный регистратор     |               |   |  | ФГИС ЕГРН  |
| полное наименование должности   |               |   | подпись  | инициалы, фамилия  |

М.П.



Выписка из Единого государственного реестра недвижимости об объекте недвижимости  
Сведения о частях земельного участка

|                                       |                    |  |                      |
|---------------------------------------|--------------------|--|----------------------|
| <b>Земельный участок</b>              |                    |  |                      |
| (вид объекта недвижимости)            |                    |  |                      |
| Лист №                                | Раздела <b>4.2</b> | Всего листов раздела <b>4.2</b> : ____           | Всего разделов: ____ |
| Всего листов выписки: ____            |                    |  |                      |
| <b>30.09.2021 № 99/2021/420876982</b> |                    |  |                      |
| Кадастровый номер:                    |                    | <b>02:17:000000:121(единое землепользование)</b> |                      |

| Номер точки | Координаты, м |            | Описание закрепления на местности | Средняя квадратическая погрешность определения координат характерных точек границы части земельного участка, м |
|-------------|---------------|------------|-----------------------------------|--|
|             | X             | Y          |                                   |  |
| 1           | 2             | 3          | 4                                 | 5  |
| 1765        | 780296.05     | 1324638.28 | данные отсутствуют                | данные отсутствуют   |
| 1766        | 780294.84     | 1324640.18 | данные отсутствуют                | данные отсутствуют   |
| 1767        | 780292.94     | 1324638.97 | данные отсутствуют                | данные отсутствуют   |
| 1776        | 765972.94     | 1331633.47 | данные отсутствуют                | данные отсутствуют   |
| 1776        | 765972.94     | 1331633.47 | данные отсутствуют                | данные отсутствуют   |
| 1777        | 765973.3      | 1331635.69 | данные отсутствуют                | данные отсутствуют   |
| 1778        | 765971.08     | 1331636.06 | данные отсутствуют                | данные отсутствуют   |
| 1779        | 765970.72     | 1331633.84 | данные отсутствуют                | данные отсутствуют   |
| 1780        | 767208.53     | 1330950.41 | данные отсутствуют                | данные отсутствуют   |
| 1780        | 767208.53     | 1330950.41 | данные отсутствуют                | данные отсутствуют   |
| 1781        | 767209.61     | 1330952.38 | данные отсутствуют                | данные отсутствуют   |
| 1782        | 767207.63     | 1330953.46 | данные отсутствуют                | данные отсутствуют   |
| 1783        | 767206.55     | 1330951.49 | данные отсутствуют                | данные отсутствуют   |
| 1828        | 780392.31     | 1324699.56 | данные отсутствуют                | данные отсутствуют   |
| 1829        | 780394.21     | 1324700.77 | данные отсутствуют                | данные отсутствуют   |
| 1829        | 780394.21     | 1324700.77 | данные отсутствуют                | данные отсутствуют   |
| 1831        | 780391.1      | 1324701.46 | данные отсутствуют                | данные отсутствуют   |

|                               |         |                   |
|-------------------------------|---------|-------------------|
| Государственный регистратор   |         | ФГИС ЕГРН         |
| полное наименование должности | подпись | инициалы, фамилия |

М.П.

Раздел 4.2

Выписка из Единого государственного реестра недвижимости об объекте недвижимости  
Сведения о частях земельного участка

|                                       |                    |  |                      |
|---------------------------------------|--------------------|--|----------------------|
| <b>Земельный участок</b>              |                    |  |                      |
| (вид объекта недвижимости)            |                    |  |                      |
| Лист №                                | Раздела <b>4.2</b> | Всего листов раздела <b>4.2</b> : ____           | Всего разделов: ____ |
| Всего листов выписки: ____            |                    |  |                      |
| <b>30.09.2021 № 99/2021/420876982</b> |                    |  |                      |
| Кадастровый номер:                    |                    | <b>02:17:000000:121(единое землепользование)</b> |                      |

| Номер точки | Координаты, м |            | Описание закрепления на местности | Средняя квадратическая погрешность определения координат характерных точек границы части земельного участка, м |
|-------------|---------------|------------|-----------------------------------|--|
|             | X             | Y          |                                   |  |
| 1           | 2             | 3          | 4                                 | 5  |
| 1832        | 775933.81     | 1325002.52 | данные отсутствуют                | данные отсутствуют   |
| 1833        | 775935.51     | 1325003.98 | данные отсутствуют                | данные отсутствуют   |
| 1833        | 775935.51     | 1325003.98 | данные отсутствуют                | данные отсутствуют   |
| 1834        | 775934.05     | 1325005.69 | данные отсутствуют                | данные отсутствуют   |
| 1835        | 775932.34     | 1325004.23 | данные отсутствуют                | данные отсутствуют   |
| 1836        | 766126.51     | 1331548.79 | данные отсутствуют                | данные отсутствуют   |
| 1836        | 766126.51     | 1331548.79 | данные отсутствуют                | данные отсутствуют   |
| 1837        | 766126.87     | 1331551.01 | данные отсутствуют                | данные отсутствуют   |
| 1838        | 766124.65     | 1331551.38 | данные отсутствуют                | данные отсутствуют   |
| 1839        | 766124.29     | 1331549.16 | данные отсутствуют                | данные отсутствуют   |
| 1840        | 776832.19     | 1323952.86 | данные отсутствуют                | данные отсутствуют   |
| 1841        | 776833.89     | 1323954.32 | данные отсутствуют                | данные отсутствуют   |
| 1841        | 776833.89     | 1323954.32 | данные отсутствуют                | данные отсутствуют   |
| 1842        | 776832.43     | 1323956.03 | данные отсутствуют                | данные отсутствуют   |
| 1843        | 776830.72     | 1323954.57 | данные отсутствуют                | данные отсутствуют   |
| 1844        | 788450.86     | 1314772.73 | данные отсутствуют                | данные отсутствуют   |
| 1845        | 788452.75     | 1314773.95 | данные отсутствуют                | данные отсутствуют   |

|                               |         |                   |
|-------------------------------|---------|-------------------|
| Государственный регистратор   |         | ФГИС ЕГРН         |
| полное наименование должности | подпись | инициалы, фамилия |

М.П.

## Сведения о частях земельного участка

| Земельный участок               |               |   |  |  |
|---------------------------------|---------------|---|--|--|
| (вид объекта недвижимости)      |               |   |  |  |
| Лист № _____ Раздела <b>4.2</b> |               | Всего листов раздела <b>4.2</b> : _____ |  | Всего разделов: _____  |
| 30.09.2021 № 99/2021/420876982  |               |   |  |  |
| Кадастровый номер:              |               |   | <b>02:17:000000:121(единое землепользование)</b> |  |
| Номер точки                     | Координаты, м |   | Описание закрепления на местности                | Средняя квадратическая погрешность определения координат характерных точек границы части земельного участка, м |
|                                 | X             | Y                                       |  |  |
| 1                               | 2             | 3                                       | 4  | 5  |
| 1845                            | 788452.75     | 1314773.95                              | данные отсутствуют                               | данные отсутствуют   |
| 1846                            | 788451.54     | 1314775.84                              | данные отсутствуют                               | данные отсутствуют   |
| 1847                            | 788449.65     | 1314774.63                              | данные отсутствуют                               | данные отсутствуют   |
| 1856                            | 780569.09     | 1324793.35                              | данные отсутствуют                               | данные отсутствуют   |
| 1857                            | 780574.56     | 1324797.29                              | данные отсутствуют                               | данные отсутствуют   |
| 1857                            | 780574.56     | 1324797.29                              | данные отсутствуют                               | данные отсутствуют   |
| 1858                            | 780570.28     | 1324803.2                               | данные отсутствуют                               | данные отсутствуют   |
| 1859                            | 780564.82     | 1324799.27                              | данные отсутствуют                               | данные отсутствуют   |
| 1868                            | 777994.64     | 1323144.83                              | данные отсутствуют                               | данные отсутствуют   |
| 1869                            | 777996.35     | 1323146.29                              | данные отсутствуют                               | данные отсутствуют   |
| 1869                            | 777996.35     | 1323146.29                              | данные отсутствуют                               | данные отсутствуют   |
| 1870                            | 777994.89     | 1323148                                 | данные отсутствуют                               | данные отсутствуют   |
| 1871                            | 777993.18     | 1323146.54                              | данные отсутствуют                               | данные отсутствуют   |
| 1884                            | 786173.62     | 1317303.27                              | данные отсутствуют                               | данные отсутствуют   |
| 1884                            | 786173.62     | 1317303.27                              | данные отсутствуют                               | данные отсутствуют   |
| 1885                            | 786174.65     | 1317305.27                              | данные отсутствуют                               | данные отсутствуют   |
| 1886                            | 786172.65     | 1317306.3                               | данные отсутствуют                               | данные отсутствуют   |
| Государственный регистратор     |               |   |  | ФГИС ЕГРН  |
| полное наименование должности   |               |   | подпись  | инициалы, фамилия  |

М.П.

Раздел 4.2

Выписка из Единого государственного реестра недвижимости об объекте недвижимости

## Сведения о частях земельного участка

| Земельный участок               |               |   |  |  |
|---------------------------------|---------------|---|--|--|
| (вид объекта недвижимости)      |               |   |  |  |
| Лист № _____ Раздела <b>4.2</b> |               | Всего листов раздела <b>4.2</b> : _____ |  | Всего разделов: _____  |
| 30.09.2021 № 99/2021/420876982  |               |   |  |  |
| Кадастровый номер:              |               |   | <b>02:17:000000:121(единое землепользование)</b> |  |
| Номер точки                     | Координаты, м |   | Описание закрепления на местности                | Средняя квадратическая погрешность определения координат характерных точек границы части земельного участка, м |
|                                 | X             | Y                                       |  |  |
| 1                               | 2             | 3                                       | 4  | 5  |
| 1887                            | 786171.62     | 1317304.3                               | данные отсутствуют                               | данные отсутствуют   |
| 1888                            | 786292        | 1317241.25                              | данные отсутствуют                               | данные отсутствуют   |
| 1888                            | 786292        | 1317241.25                              | данные отсутствуют                               | данные отсутствуют   |
| 1889                            | 786293.03     | 1317243.25                              | данные отсутствуют                               | данные отсутствуют   |
| 1890                            | 786291.03     | 1317244.28                              | данные отсутствуют                               | данные отсутствуют   |
| 1891                            | 786290        | 1317242.28                              | данные отсутствуют                               | данные отсутствуют   |
| 1919                            | 776551.38     | 1324281.48                              | данные отсутствуют                               | данные отсутствуют   |
| 1920                            | 776553.08     | 1324282.94                              | данные отсутствуют                               | данные отсутствуют   |
| 1920                            | 776553.08     | 1324282.94                              | данные отсутствуют                               | данные отсутствуют   |
| 1921                            | 776551.62     | 1324284.65                              | данные отсутствуют                               | данные отсутствуют   |
| 1922                            | 776549.91     | 1324283.19                              | данные отсутствуют                               | данные отсутствуют   |
| 1927                            | 779487.7      | 1324098.73                              | данные отсутствуют                               | данные отсутствуют   |
| 1928                            | 779489.59     | 1324099.95                              | данные отсутствуют                               | данные отсутствуют   |
| 1928                            | 779489.59     | 1324099.95                              | данные отсутствуют                               | данные отсутствуют   |
| 1929                            | 779488.37     | 1324101.84                              | данные отсутствуют                               | данные отсутствуют   |
| 1930                            | 779486.48     | 1324100.62                              | данные отсутствуют                               | данные отсутствуют   |
| 1931                            | 780001.49     | 1324430.41                              | данные отсутствуют                               | данные отсутствуют   |
| Государственный регистратор     |               |   |  | ФГИС ЕГРН  |
| полное наименование должности   |               |   | подпись  | инициалы, фамилия  |

М.П.

Выписка из Единого государственного реестра недвижимости об объекте недвижимости  
Сведения о частях земельного участка

|                                       |                    |  |                      |
|---------------------------------------|--------------------|--|----------------------|
| <b>Земельный участок</b>              |                    |  |                      |
| (вид объекта недвижимости)            |                    |  |                      |
| Лист №                                | Раздела <b>4.2</b> | Всего листов раздела <b>4.2:</b> ____            | Всего разделов: ____ |
| Всего листов выписки: ____            |                    |  |                      |
| <b>30.09.2021 № 99/2021/420876982</b> |                    |  |                      |
| Кадастровый номер:                    |                    | <b>02:17:000000:121(единое землепользование)</b> |                      |

| Номер точки | Координаты, м |            | Описание закрепления на местности | Средняя квадратическая погрешность определения координат характерных точек границы части земельного участка, м |
|-------------|---------------|------------|-----------------------------------|--|
|             | X             | Y          |                                   |  |
| 1           | 2             | 3          | 4                                 | 5  |
| 1932        | 780003.38     | 1324431.63 | данные отсутствуют                | данные отсутствуют   |
| 1932        | 780003.38     | 1324431.63 | данные отсутствуют                | данные отсутствуют   |
| 1933        | 780002.16     | 1324433.52 | данные отсутствуют                | данные отсутствуют   |
| 1934        | 780000.27     | 1324432.3  | данные отсутствуют                | данные отсутствуют   |
| 1943        | 779845.98     | 1324351.8  | данные отсутствуют                | данные отсутствуют   |
| 1944        | 779847.88     | 1324353.01 | данные отсутствуют                | данные отсутствуют   |
| 1944        | 779847.88     | 1324353.01 | данные отсутствуют                | данные отсутствуют   |
| 1945        | 779846.67     | 1324354.91 | данные отсутствуют                | данные отсутствуют   |
| 1946        | 779844.77     | 1324353.7  | данные отсутствуют                | данные отсутствуют   |
| 1947        | 765212.64     | 1331927.88 | данные отсутствуют                | данные отсутствуют   |
| 1947        | 765212.64     | 1331927.88 | данные отсутствуют                | данные отсутствуют   |
| 1948        | 765213        | 1331930.1  | данные отсутствуют                | данные отсутствуют   |
| 1949        | 765210.78     | 1331930.47 | данные отсутствуют                | данные отсутствуют   |
| 1950        | 765210.42     | 1331928.25 | данные отсутствуют                | данные отсутствуют   |
| 1955        | 777200.66     | 1323522.22 | данные отсутствуют                | данные отсутствуют   |
| 1956        | 777202.36     | 1323523.68 | данные отсутствуют                | данные отсутствуют   |
| 1956        | 777202.36     | 1323523.68 | данные отсутствуют                | данные отсутствуют   |

|                               |         |                   |
|-------------------------------|---------|-------------------|
| Государственный регистратор   |         | ФГИС ЕГРН         |
| полное наименование должности | подпись | инициалы, фамилия |

М.П.

Раздел 4.2

Выписка из Единого государственного реестра недвижимости об объекте недвижимости  
Сведения о частях земельного участка

|                                       |                    |  |                      |
|---------------------------------------|--------------------|--|----------------------|
| <b>Земельный участок</b>              |                    |  |                      |
| (вид объекта недвижимости)            |                    |  |                      |
| Лист №                                | Раздела <b>4.2</b> | Всего листов раздела <b>4.2:</b> ____            | Всего разделов: ____ |
| Всего листов выписки: ____            |                    |  |                      |
| <b>30.09.2021 № 99/2021/420876982</b> |                    |  |                      |
| Кадастровый номер:                    |                    | <b>02:17:000000:121(единое землепользование)</b> |                      |

| Номер точки | Координаты, м |            | Описание закрепления на местности | Средняя квадратическая погрешность определения координат характерных точек границы части земельного участка, м |
|-------------|---------------|------------|-----------------------------------|--|
|             | X             | Y          |                                   |  |
| 1           | 2             | 3          | 4                                 | 5  |
| 1957        | 777200.9      | 1323525.39 | данные отсутствуют                | данные отсутствуют   |
| 1958        | 777199.19     | 1323523.93 | данные отсутствуют                | данные отсутствуют   |
| 1959        | 765389.64     | 1331898.4  | данные отсутствуют                | данные отсутствуют   |
| 1959        | 765389.64     | 1331898.4  | данные отсутствуют                | данные отсутствуют   |
| 1961        | 765387.78     | 1331900.99 | данные отсутствуют                | данные отсутствуют   |
| 1962        | 765387.42     | 1331898.77 | данные отсутствуют                | данные отсутствуют   |
| 1963        | 786408.3      | 1317180.38 | данные отсутствуют                | данные отсутствуют   |
| 1963        | 786408.3      | 1317180.38 | данные отсутствуют                | данные отсутствуют   |
| 1964        | 786409.33     | 1317182.38 | данные отсутствуют                | данные отсутствуют   |
| 1965        | 786407.33     | 1317183.42 | данные отсутствуют                | данные отсутствуют   |
| 1966        | 786406.3      | 1317181.42 | данные отсутствуют                | данные отсутствуют   |
| 1967        | 780250.17     | 1324590.28 | данные отсутствуют                | данные отсутствуют   |
| 1968        | 780252.06     | 1324591.5  | данные отсутствуют                | данные отсутствуют   |
| 1968        | 780252.06     | 1324591.5  | данные отсутствуют                | данные отсутствуют   |
| 1969        | 780250.84     | 1324593.39 | данные отсутствуют                | данные отсутствуют   |
| 1970        | 780248.95     | 1324592.17 | данные отсутствуют                | данные отсутствуют   |
| 1971        | 788530.96     | 1314646.64 | данные отсутствуют                | данные отсутствуют   |

|                               |         |                   |
|-------------------------------|---------|-------------------|
| Государственный регистратор   |         | ФГИС ЕГРН         |
| полное наименование должности | подпись | инициалы, фамилия |

М.П.

## Сведения о частях земельного участка

| Земельный участок               |               |   |  |  |
|---------------------------------|---------------|---|--|--|
| (вид объекта недвижимости)      |               |   |  |  |
| Лист № _____ Раздела <b>4.2</b> |               | Всего листов раздела <b>4.2</b> : _____ |  | Всего разделов: _____  |
| 30.09.2021 № 99/2021/420876982  |               |   |  |  |
| Кадастровый номер:              |               |   | <b>02:17:000000:121(единое землепользование)</b> |  |
| Номер точки                     | Координаты, м |   | Описание закрепления на местности                | Средняя квадратическая погрешность определения координат характерных точек границы части земельного участка, м |
|                                 | X             | Y                                       |  |  |
| 1                               | 2             | 3                                       | 4  | 5  |
| 1972                            | 788532.85     | 1314647.86                              | данные отсутствуют                               | данные отсутствуют   |
| 1972                            | 788532.85     | 1314647.86                              | данные отсутствуют                               | данные отсутствуют   |
| 1973                            | 788531.64     | 1314649.75                              | данные отсутствуют                               | данные отсутствуют   |
| 1974                            | 788529.75     | 1314648.54                              | данные отсутствуют                               | данные отсутствуют   |
| 1975                            | 776185.82     | 1324706.85                              | данные отсутствуют                               | данные отсутствуют   |
| 1976                            | 776187.52     | 1324708.31                              | данные отсутствуют                               | данные отсутствуют   |
| 1976                            | 776187.52     | 1324708.31                              | данные отсутствуют                               | данные отсутствуют   |
| 1977                            | 776186.06     | 1324710.02                              | данные отсутствуют                               | данные отсутствуют   |
| 1978                            | 776184.35     | 1324708.56                              | данные отсутствуют                               | данные отсутствуют   |
| 1979                            | 767544.79     | 1330764.89                              | данные отсутствуют                               | данные отсутствуют   |
| 1979                            | 767544.79     | 1330764.89                              | данные отсутствуют                               | данные отсутствуют   |
| 1980                            | 767545.87     | 1330766.86                              | данные отсутствуют                               | данные отсутствуют   |
| 1981                            | 767543.89     | 1330767.94                              | данные отсутствуют                               | данные отсутствуют   |
| 1982                            | 767542.81     | 1330765.97                              | данные отсутствуют                               | данные отсутствуют   |
| 1983                            | 777460.01     | 1323217.67                              | данные отсутствуют                               | данные отсутствуют   |
| 1984                            | 777461.71     | 1323219.13                              | данные отсутствуют                               | данные отсутствуют   |
| 1984                            | 777461.71     | 1323219.13                              | данные отсутствуют                               | данные отсутствуют   |
| Государственный регистратор     |               |   |  | ФГИС ЕГРН  |
| полное наименование должности   |               |   | подпись  | инициалы, фамилия  |

М.П.

Раздел 4.2

Выписка из Единого государственного реестра недвижимости об объекте недвижимости

## Сведения о частях земельного участка

| Земельный участок               |               |   |  |  |
|---------------------------------|---------------|---|--|--|
| (вид объекта недвижимости)      |               |   |  |  |
| Лист № _____ Раздела <b>4.2</b> |               | Всего листов раздела <b>4.2</b> : _____ |  | Всего разделов: _____  |
| 30.09.2021 № 99/2021/420876982  |               |   |  |  |
| Кадастровый номер:              |               |   | <b>02:17:000000:121(единое землепользование)</b> |  |
| Номер точки                     | Координаты, м |   | Описание закрепления на местности                | Средняя квадратическая погрешность определения координат характерных точек границы части земельного участка, м |
|                                 | X             | Y                                       |  |  |
| 1                               | 2             | 3                                       | 4  | 5  |
| 1985                            | 777460.25     | 1323220.84                              | данные отсутствуют                               | данные отсутствуют   |
| 1986                            | 777458.54     | 1323219.38                              | данные отсутствуют                               | данные отсутствуют   |
| 1987                            | 780195.66     | 1324574.3                               | данные отсутствуют                               | данные отсутствуют   |
| 1988                            | 780197.56     | 1324575.51                              | данные отсутствуют                               | данные отсутствуют   |
| 1988                            | 780197.56     | 1324575.51                              | данные отсутствуют                               | данные отсутствуют   |
| 1989                            | 780196.35     | 1324577.41                              | данные отсутствуют                               | данные отсутствуют   |
| 1990                            | 780194.45     | 1324576.2                               | данные отсутствуют                               | данные отсутствуют   |
| 1991                            | 777814.85     | 1322804.97                              | данные отсутствуют                               | данные отсутствуют   |
| 1992                            | 777816.56     | 1322806.43                              | данные отсутствуют                               | данные отсутствуют   |
| 1992                            | 777816.56     | 1322806.43                              | данные отсутствуют                               | данные отсутствуют   |
| 1993                            | 777815.1      | 1322808.14                              | данные отсутствуют                               | данные отсутствуют   |
| 1994                            | 777813.39     | 1322806.68                              | данные отсутствуют                               | данные отсутствуют   |
| 1999                            | 779873.14     | 1324347.96                              | данные отсутствуют                               | данные отсутствуют   |
| 2000                            | 779875.03     | 1324349.18                              | данные отсутствуют                               | данные отсутствуют   |
| 2000                            | 779875.03     | 1324349.18                              | данные отсутствуют                               | данные отсутствуют   |
| 2001                            | 779873.81     | 1324351.07                              | данные отсутствуют                               | данные отсутствуют   |
| 2002                            | 779871.92     | 1324349.85                              | данные отсутствуют                               | данные отсутствуют   |
| Государственный регистратор     |               |   |  | ФГИС ЕГРН  |
| полное наименование должности   |               |   | подпись  | инициалы, фамилия  |

М.П.

Выписка из Единого государственного реестра недвижимости об объекте недвижимости  
Сведения о частях земельного участка

|                                |                    |  |                      |
|--------------------------------|--------------------|--|----------------------|
| <b>Земельный участок</b>       |                    |  |                      |
| (вид объекта недвижимости)     |                    |  |                      |
| Лист №                         | Раздела <b>4.2</b> | Всего листов раздела <b>4.2:</b> ____            | Всего разделов: ____ |
| 30.09.2021 № 99/2021/420876982 |                    | Всего листов выписки: ____                       |                      |
| Кадастровый номер:             |                    | <b>02:17:000000:121(единое землепользование)</b> |                      |

| Номер точки | Координаты, м |            | Описание закрепления на местности | Средняя квадратическая погрешность определения координат характерных точек границы части земельного участка, м |
|-------------|---------------|------------|-----------------------------------|--|
|             | X             | Y          |                                   |  |
| 1           | 2             | 3          | 4                                 | 5  |
| 2007        | 776677.64     | 1324133.07 | данные отсутствуют                | данные отсутствуют   |
| 2008        | 776679.34     | 1324134.53 | данные отсутствуют                | данные отсутствуют   |
| 2008        | 776679.34     | 1324134.53 | данные отсутствуют                | данные отсутствуют   |
| 2009        | 776677.88     | 1324136.24 | данные отсутствуют                | данные отсутствуют   |
| 2010        | 776676.17     | 1324134.78 | данные отсутствуют                | данные отсутствуют   |
| 2011        | 766880.5      | 1331131.12 | данные отсутствуют                | данные отсутствуют   |
| 2011        | 766880.5      | 1331131.12 | данные отсутствуют                | данные отсутствуют   |
| 2012        | 766881.58     | 1331133.08 | данные отсутствуют                | данные отсутствуют   |
| 2013        | 766879.6      | 1331134.16 | данные отсутствуют                | данные отсутствуют   |
| 2014        | 766878.52     | 1331132.2  | данные отсутствуют                | данные отсутствуют   |
| 2015        | 780499.84     | 1324768.29 | данные отсутствуют                | данные отсутствуют   |
| 2016        | 780501.74     | 1324769.5  | данные отсутствуют                | данные отсутствуют   |
| 2016        | 780501.74     | 1324769.5  | данные отсутствуют                | данные отсутствуют   |
| 2017        | 780500.53     | 1324771.4  | данные отсутствуют                | данные отсутствуют   |
| 2018        | 780498.63     | 1324770.19 | данные отсутствуют                | данные отсутствуют   |
| 2019        | 766437.23     | 1331376.53 | данные отсутствуют                | данные отсутствуют   |
| 2019        | 766437.23     | 1331376.53 | данные отсутствуют                | данные отсутствуют   |

|                               |         |                   |
|-------------------------------|---------|-------------------|
| Государственный регистратор   |         | ФГИС ЕГРН         |
| полное наименование должности | подпись | инициалы, фамилия |

М.П.

Выписка из Единого государственного реестра недвижимости об объекте недвижимости  
Сведения о частях земельного участка

|                                |                    |  |                      |
|--------------------------------|--------------------|--|----------------------|
| <b>Земельный участок</b>       |                    |  |                      |
| (вид объекта недвижимости)     |                    |  |                      |
| Лист №                         | Раздела <b>4.2</b> | Всего листов раздела <b>4.2:</b> ____            | Всего разделов: ____ |
| 30.09.2021 № 99/2021/420876982 |                    | Всего листов выписки: ____                       |                      |
| Кадастровый номер:             |                    | <b>02:17:000000:121(единое землепользование)</b> |                      |

| Номер точки | Координаты, м |            | Описание закрепления на местности | Средняя квадратическая погрешность определения координат характерных точек границы части земельного участка, м |
|-------------|---------------|------------|-----------------------------------|--|
|             | X             | Y          |                                   |  |
| 1           | 2             | 3          | 4                                 | 5  |
| 2020        | 766437.59     | 1331378.75 | данные отсутствуют                | данные отсутствуют   |
| 2021        | 766435.37     | 1331379.12 | данные отсутствуют                | данные отсутствуют   |
| 2022        | 766435.01     | 1331376.9  | данные отсутствуют                | данные отсутствуют   |
| 2023        | 778135.88     | 1323234.66 | данные отсутствуют                | данные отсутствуют   |
| 2024        | 778137.59     | 1323236.12 | данные отсутствуют                | данные отсутствуют   |
| 2024        | 778137.59     | 1323236.12 | данные отсутствуют                | данные отсутствуют   |
| 2025        | 778136.13     | 1323237.82 | данные отсутствуют                | данные отсутствуют   |
| 2026        | 778134.42     | 1323236.36 | данные отсутствуют                | данные отсутствуют   |
| 2043        | 776421.77     | 1324432.1  | данные отсутствуют                | данные отсутствуют   |
| 2044        | 776423.47     | 1324433.56 | данные отсутствуют                | данные отсутствуют   |
| 2044        | 776423.47     | 1324433.56 | данные отсутствуют                | данные отсутствуют   |
| 2045        | 776422.01     | 1324435.27 | данные отсутствуют                | данные отсутствуют   |
| 2046        | 776420.3      | 1324433.81 | данные отсутствуют                | данные отсутствуют   |
| 2047        | 780018.46     | 1324461.73 | данные отсутствуют                | данные отсутствуют   |
| 2048        | 780020.36     | 1324462.94 | данные отсутствуют                | данные отсутствуют   |
| 2048        | 780020.36     | 1324462.94 | данные отсутствуют                | данные отсутствуют   |
| 2049        | 780019.15     | 1324464.84 | данные отсутствуют                | данные отсутствуют   |

|                               |         |                   |
|-------------------------------|---------|-------------------|
| Государственный регистратор   |         | ФГИС ЕГРН         |
| полное наименование должности | подпись | инициалы, фамилия |

М.П.

## Сведения о частях земельного участка

|                                       |                    |  |                      |
|---------------------------------------|--------------------|--|----------------------|
| <b>Земельный участок</b>              |                    |  |                      |
| (вид объекта недвижимости)            |                    |  |                      |
| Лист №                                | Раздела <b>4.2</b> | Всего листов раздела <b>4.2:</b> ____            | Всего разделов: ____ |
| Всего листов выписки: ____            |                    |  |                      |
| <b>30.09.2021 № 99/2021/420876982</b> |                    |  |                      |
| Кадастровый номер:                    |                    | <b>02:17:000000:121(единое землепользование)</b> |                      |

| Номер точки                   | Координаты, м |            | Описание закрепления на местности | Средняя квадратическая погрешность определения координат характерных точек границы части земельного участка, м |
|-------------------------------|---------------|------------|-----------------------------------|--|
|                               | X             | Y          |                                   |  |
| 1                             | 2             | 3          | 4                                 | 5  |
| 2050                          | 780017.25     | 1324463.63 | данные отсутствуют                | данные отсутствуют   |
| 2051                          | 777929.41     | 1322669.95 | данные отсутствуют                | данные отсутствуют   |
| 2052                          | 777931.12     | 1322671.41 | данные отсутствуют                | данные отсутствуют   |
| 2052                          | 777931.12     | 1322671.41 | данные отсутствуют                | данные отсутствуют   |
| 2053                          | 777929.66     | 1322673.12 | данные отсутствуют                | данные отсутствуют   |
| 2054                          | 777927.95     | 1322671.66 | данные отсутствуют                | данные отсутствуют   |
| 2059                          | 766280.35     | 1331463.27 | данные отсутствуют                | данные отсутствуют   |
| 2059                          | 766280.35     | 1331463.27 | данные отсутствуют                | данные отсутствуют   |
| 2060                          | 766280.71     | 1331465.49 | данные отсутствуют                | данные отсутствуют   |
| 2061                          | 766278.49     | 1331465.86 | данные отсутствуют                | данные отсутствуют   |
| 2062                          | 766278.13     | 1331463.64 | данные отсутствуют                | данные отсутствуют   |
| 2071                          | 780137.95     | 1324517.98 | данные отсутствуют                | данные отсутствуют   |
| 2072                          | 780139.84     | 1324519.2  | данные отсутствуют                | данные отсутствуют   |
| 2072                          | 780139.84     | 1324519.2  | данные отсутствуют                | данные отсутствуют   |
| 2073                          | 780138.62     | 1324521.09 | данные отсутствуют                | данные отсутствуют   |
| 2074                          | 780136.73     | 1324519.87 | данные отсутствуют                | данные отсутствуют   |
| 2075                          | 765822.81     | 1331718.39 | данные отсутствуют                | данные отсутствуют   |
| Государственный регистратор   |               |            |                                   | ФГИС ЕГРН  |
| полное наименование должности |               |            | подпись                           | инициалы, фамилия  |

М.П.

Раздел 4.2

## Сведения о частях земельного участка

|                                       |                    |  |                      |
|---------------------------------------|--------------------|--|----------------------|
| <b>Земельный участок</b>              |                    |  |                      |
| (вид объекта недвижимости)            |                    |  |                      |
| Лист №                                | Раздела <b>4.2</b> | Всего листов раздела <b>4.2:</b> ____            | Всего разделов: ____ |
| Всего листов выписки: ____            |                    |  |                      |
| <b>30.09.2021 № 99/2021/420876982</b> |                    |  |                      |
| Кадастровый номер:                    |                    | <b>02:17:000000:121(единое землепользование)</b> |                      |

| Номер точки                   | Координаты, м |            | Описание закрепления на местности | Средняя квадратическая погрешность определения координат характерных точек границы части земельного участка, м |
|-------------------------------|---------------|------------|-----------------------------------|--|
|                               | X             | Y          |                                   |  |
| 1                             | 2             | 3          | 4                                 | 5  |
| 2075                          | 765822.81     | 1331718.39 | данные отсутствуют                | данные отсутствуют   |
| 2076                          | 765823.17     | 1331720.61 | данные отсутствуют                | данные отсутствуют   |
| 2077                          | 765820.95     | 1331720.98 | данные отсутствуют                | данные отсутствуют   |
| 2078                          | 765820.59     | 1331718.76 | данные отсутствуют                | данные отсутствуют   |
| 2091                          | 788611.31     | 1314524.04 | данные отсутствуют                | данные отсутствуют   |
| 2092                          | 788613.2      | 1314525.26 | данные отсутствуют                | данные отсутствуют   |
| 2092                          | 788613.2      | 1314525.26 | данные отсутствуют                | данные отсутствуют   |
| 2093                          | 788611.99     | 1314527.15 | данные отсутствуют                | данные отсутствуют   |
| 2094                          | 788610.1      | 1314525.94 | данные отсутствуют                | данные отсутствуют   |
| 2099                          | 777331.23     | 1323369.16 | данные отсутствуют                | данные отсутствуют   |
| 2100                          | 777332.93     | 1323370.62 | данные отсутствуют                | данные отсутствуют   |
| 2100                          | 777332.93     | 1323370.62 | данные отсутствуют                | данные отсутствуют   |
| 2101                          | 777331.47     | 1323372.33 | данные отсутствуют                | данные отсутствуют   |
| 2102                          | 777329.76     | 1323370.87 | данные отсутствуют                | данные отсутствуют   |
| 2103                          | 779617.83     | 1324185.21 | данные отсутствуют                | данные отсутствуют   |
| 2104                          | 779619.72     | 1324186.43 | данные отсутствуют                | данные отсутствуют   |
| 2104                          | 779619.72     | 1324186.43 | данные отсутствуют                | данные отсутствуют   |
| Государственный регистратор   |               |            |                                   | ФГИС ЕГРН  |
| полное наименование должности |               |            | подпись                           | инициалы, фамилия  |

М.П.

Выписка из Единого государственного реестра недвижимости об объекте недвижимости  
Сведения о частях земельного участка

|                                       |                    |  |                      |
|---------------------------------------|--------------------|--|----------------------|
| <b>Земельный участок</b>              |                    |  |                      |
| (вид объекта недвижимости)            |                    |  |                      |
| Лист №                                | Раздела <b>4.2</b> | Всего листов раздела <b>4.2:</b> ____            | Всего разделов: ____ |
| Всего листов выписки: ____            |                    |  |                      |
| <b>30.09.2021 № 99/2021/420876982</b> |                    |  |                      |
| Кадастровый номер:                    |                    | <b>02:17:000000:121(единое землепользование)</b> |                      |

| Номер точки | Координаты, м |            | Описание закрепления на местности | Средняя квадратическая погрешность определения координат характерных точек границы части земельного участка, м |
|-------------|---------------|------------|-----------------------------------|--|
|             | X             | Y          |                                   |  |
| 1           | 2             | 3          | 4                                 | 5  |
| 2105        | 779618.5      | 1324188.32 | данные отсутствуют                | данные отсутствуют   |
| 2106        | 779616.61     | 1324187.1  | данные отсутствуют                | данные отсутствуют   |
| 2107        | 780459.97     | 1324725.04 | данные отсутствуют                | данные отсутствуют   |
| 2108        | 780461.86     | 1324726.26 | данные отсутствуют                | данные отсутствуют   |
| 2108        | 780461.86     | 1324726.26 | данные отсутствуют                | данные отсутствуют   |
| 2109        | 780460.64     | 1324728.15 | данные отсутствуют                | данные отсутствуют   |
| 2110        | 780458.75     | 1324726.93 | данные отсутствуют                | данные отсутствуют   |
| 2124        | 778427.16     | 1322087.7  | данные отсутствуют                | данные отсутствуют   |
| 2125        | 778428.87     | 1322089.16 | данные отсутствуют                | данные отсутствуют   |
| 2125        | 778428.87     | 1322089.16 | данные отсутствуют                | данные отсутствуют   |
| 2126        | 778427.41     | 1322090.87 | данные отсутствуют                | данные отсутствуют   |
| 2127        | 778425.7      | 1322089.41 | данные отсутствуют                | данные отсутствуют   |
| 2128        | 765531.72     | 1331870.21 | данные отсутствуют                | данные отсутствуют   |
| 2129        | 765538.35     | 1331869.01 | данные отсутствуют                | данные отсутствуют   |
| 2129        | 765538.35     | 1331869.01 | данные отсутствуют                | данные отсутствуют   |
| 2130        | 765539.64     | 1331876.2  | данные отсутствуют                | данные отсутствуют   |
| 2131        | 765533.02     | 1331877.4  | данные отсутствуют                | данные отсутствуют   |

|                               |         |                   |
|-------------------------------|---------|-------------------|
| Государственный регистратор   |         | ФГИС ЕГРН         |
| полное наименование должности | подпись | инициалы, фамилия |

М.П.

Раздел 4.2

Выписка из Единого государственного реестра недвижимости об объекте недвижимости  
Сведения о частях земельного участка

|                                       |                    |  |                      |
|---------------------------------------|--------------------|--|----------------------|
| <b>Земельный участок</b>              |                    |  |                      |
| (вид объекта недвижимости)            |                    |  |                      |
| Лист №                                | Раздела <b>4.2</b> | Всего листов раздела <b>4.2:</b> ____            | Всего разделов: ____ |
| Всего листов выписки: ____            |                    |  |                      |
| <b>30.09.2021 № 99/2021/420876982</b> |                    |  |                      |
| Кадастровый номер:                    |                    | <b>02:17:000000:121(единое землепользование)</b> |                      |

| Номер точки | Координаты, м |            | Описание закрепления на местности | Средняя квадратическая погрешность определения координат характерных точек границы части земельного участка, м |
|-------------|---------------|------------|-----------------------------------|--|
|             | X             | Y          |                                   |  |
| 1           | 2             | 3          | 4                                 | 5  |
| 2132        | 776060.65     | 1324854.35 | данные отсутствуют                | данные отсутствуют   |
| 2133        | 776062.35     | 1324855.81 | данные отсутствуют                | данные отсутствуют   |
| 2133        | 776062.35     | 1324855.81 | данные отсутствуют                | данные отсутствуют   |
| 2134        | 776060.89     | 1324857.52 | данные отсутствуют                | данные отсутствуют   |
| 2135        | 776059.18     | 1324856.06 | данные отсутствуют                | данные отсутствуют   |
| 2144        | 779762.58     | 1324300.14 | данные отсутствуют                | данные отсутствуют   |
| 2145        | 779768.65     | 1324302.69 | данные отсутствуют                | данные отсутствуют   |
| 2146        | 779772.35     | 1324297.76 | данные отсутствуют                | данные отсутствуют   |
| 2147        | 779773.95     | 1324298.95 | данные отсутствуют                | данные отсутствуют   |
| 2147        | 779773.95     | 1324298.95 | данные отсутствуют                | данные отсутствуют   |
| 2148        | 779770.1      | 1324304.11 | данные отсутствуют                | данные отсутствуют   |
| 2149        | 779772.38     | 1324311.06 | данные отсутствуют                | данные отсутствуют   |
| 2151        | 779768.18     | 1324304.67 | данные отсутствуют                | данные отсутствуют   |
| 2152        | 779761.81     | 1324301.98 | данные отсутствуют                | данные отсутствуют   |
| 2157        | 777585.6      | 1323070.42 | данные отсутствуют                | данные отсутствуют   |
| 2158        | 777587.3      | 1323071.88 | данные отсутствуют                | данные отсутствуют   |
| 2158        | 777587.3      | 1323071.88 | данные отсутствуют                | данные отсутствуют   |

|                               |         |                   |
|-------------------------------|---------|-------------------|
| Государственный регистратор   |         | ФГИС ЕГРН         |
| полное наименование должности | подпись | инициалы, фамилия |

М.П.

Выписка из Единого государственного реестра недвижимости об объекте недвижимости

## Сведения о частях земельного участка

| Земельный участок               |               |   |  |  |
|---------------------------------|---------------|---|--|--|
| (вид объекта недвижимости)      |               |   |  |  |
| Лист № _____ Раздела <b>4.2</b> |               | Всего листов раздела <b>4.2</b> : _____ |  | Всего разделов: _____  |
| 30.09.2021 № 99/2021/420876982  |               |   |  |  |
| Кадастровый номер:              |               |   | <b>02:17:000000:121(единое землепользование)</b> |  |
| Номер точки                     | Координаты, м |   | Описание закрепления на местности                | Средняя квадратическая погрешность определения координат характерных точек границы части земельного участка, м |
|                                 | X             | Y                                       |  |  |
| 1                               | 2             | 3                                       | 4  | 5  |
| 2159                            | 777585.84     | 1323073.59                              | данные отсутствуют                               | данные отсутствуют   |
| 2160                            | 777584.13     | 1323072.13                              | данные отсутствуют                               | данные отсутствуют   |
| 2161                            | 780343.6      | 1324650.29                              | данные отсутствуют                               | данные отсутствуют   |
| 2162                            | 780345.49     | 1324651.51                              | данные отсутствуют                               | данные отсутствуют   |
| 2162                            | 780345.49     | 1324651.51                              | данные отсутствуют                               | данные отсутствуют   |
| 2163                            | 780344.27     | 1324653.4                               | данные отсутствуют                               | данные отсутствуют   |
| 2164                            | 780342.38     | 1324652.18                              | данные отсутствуют                               | данные отсутствуют   |
| 2185                            | 779743.09     | 1324264.4                               | данные отсутствуют                               | данные отсутствуют   |
| 2186                            | 779744.98     | 1324265.62                              | данные отсутствуют                               | данные отсутствуют   |
| 2186                            | 779744.98     | 1324265.62                              | данные отсутствуют                               | данные отсутствуют   |
| 2187                            | 779743.76     | 1324267.5                               | данные отсутствуют                               | данные отсутствуют   |
| 2188                            | 779741.87     | 1324266.28                              | данные отсутствуют                               | данные отсутствуют   |
| 2193                            | 786067.99     | 1317358.66                              | данные отсутствуют                               | данные отсутствуют   |
| 2193                            | 786067.99     | 1317358.66                              | данные отсутствуют                               | данные отсутствуют   |
| 2194                            | 786069.02     | 1317360.66                              | данные отсутствуют                               | данные отсутствуют   |
| 2195                            | 786067.02     | 1317361.69                              | данные отсутствуют                               | данные отсутствуют   |
| 2196                            | 786065.99     | 1317359.69                              | данные отсутствуют                               | данные отсутствуют   |
| Государственный регистратор     |               |   |  | ФГИС ЕГРН  |
| полное наименование должности   |               |   | подпись  | инициалы, фамилия  |

М.П.

Раздел 4.2

Выписка из Единого государственного реестра недвижимости об объекте недвижимости

## Сведения о частях земельного участка

| Земельный участок               |               |   |  |  |
|---------------------------------|---------------|---|--|--|
| (вид объекта недвижимости)      |               |   |  |  |
| Лист № _____ Раздела <b>4.2</b> |               | Всего листов раздела <b>4.2</b> : _____ |  | Всего разделов: _____  |
| 30.09.2021 № 99/2021/420876982  |               |   |  |  |
| Кадастровый номер:              |               |   | <b>02:17:000000:121(единое землепользование)</b> |  |
| Номер точки                     | Координаты, м |   | Описание закрепления на местности                | Средняя квадратическая погрешность определения координат характерных точек границы части земельного участка, м |
|                                 | X             | Y                                       |  |  |
| 1                               | 2             | 3                                       | 4  | 5  |
| 2363                            | 774097.56     | 1327145.52                              | данные отсутствуют                               | данные отсутствуют   |
| 2363                            | 774097.56     | 1327145.52                              | данные отсутствуют                               | данные отсутствуют   |
| 2364                            | 774101.82     | 1327150.74                              | данные отсутствуют                               | данные отсутствуют   |
| 2365                            | 774096.16     | 1327155.35                              | данные отсутствуют                               | данные отсутствуют   |
| 2366                            | 774091.9      | 1327150.14                              | данные отсутствуют                               | данные отсутствуют   |
| 2367                            | 773445.55     | 1327511.4                               | данные отсутствуют                               | данные отсутствуют   |
| 2368                            | 773443.57     | 1327512.48                              | данные отсутствуют                               | данные отсутствуют   |
| 2369                            | 773442.49     | 1327510.51                              | данные отсутствуют                               | данные отсутствуют   |
| 2370                            | 773444.46     | 1327509.43                              | данные отсутствуют                               | данные отсутствуют   |
| 2370                            | 773444.46     | 1327509.43                              | данные отсутствуют                               | данные отсутствуют   |
| 2371                            | 773968.7      | 1327222.56                              | данные отсутствуют                               | данные отсутствуют   |
| 2372                            | 773966.73     | 1327223.64                              | данные отсутствуют                               | данные отсутствуют   |
| 2373                            | 773965.65     | 1327221.66                              | данные отсутствуют                               | данные отсутствуют   |
| 2374                            | 773967.62     | 1327220.58                              | данные отсутствуют                               | данные отсутствуют   |
| 2374                            | 773967.62     | 1327220.58                              | данные отсутствуют                               | данные отсутствуют   |
| 2375                            | 773824.27     | 1327299.75                              | данные отсутствуют                               | данные отсутствуют   |
| 2375                            | 773824.27     | 1327299.75                              | данные отсутствуют                               | данные отсутствуют   |
| Государственный регистратор     |               |   |  | ФГИС ЕГРН  |
| полное наименование должности   |               |   | подпись  | инициалы, фамилия  |

М.П.



Выписка из Единого государственного реестра недвижимости об объекте недвижимости  
Сведения о частях земельного участка

| Земельный участок               |               |   |  |  |
|---------------------------------|---------------|---|--|--|
| (вид объекта недвижимости)      |               |   |  |  |
| Лист № _____ Раздела <b>4.2</b> |               | Всего листов раздела <b>4.2</b> : _____ |  | Всего разделов: _____  |
| 30.09.2021 № 99/2021/420876982  |               |   |  |  |
| Кадастровый номер:              |               |   | <b>02:17:000000:121(единое землепользование)</b> |  |
| Номер точки                     | Координаты, м |   | Описание закрепления на местности                | Средняя квадратическая погрешность определения координат характерных точек границы части земельного участка, м |
|                                 | X             | Y                                       |  |  |
| 1                               | 2             | 3                                       | 4  | 5  |
| 2376                            | 773825.35     | 1327301.72                              | данные отсутствуют                               | данные отсутствуют   |
| 2377                            | 773823.38     | 1327302.8                               | данные отсутствуют                               | данные отсутствуют   |
| 2378                            | 773822.3      | 1327300.83                              | данные отсутствуют                               | данные отсутствуют   |
| 2379                            | 774187.84     | 1327042.27                              | данные отсутствуют                               | данные отсутствуют   |
| 2380                            | 774189.55     | 1327043.73                              | данные отсутствуют                               | данные отсутствуют   |
| 2380                            | 774189.55     | 1327043.73                              | данные отсутствуют                               | данные отсутствуют   |
| 2381                            | 774188.08     | 1327045.44                              | данные отсутствуют                               | данные отсутствуют   |
| 2382                            | 774186.37     | 1327043.97                              | данные отсутствуют                               | данные отсутствуют   |
| 2383                            | 774290.38     | 1326925.65                              | данные отсутствуют                               | данные отсутствуют   |
| 2383                            | 774290.38     | 1326925.65                              | данные отсутствуют                               | данные отсутствуют   |
| 2384                            | 774288.92     | 1326927.35                              | данные отсутствуют                               | данные отсутствуют   |
| 2385                            | 774287.21     | 1326925.89                              | данные отсутствуют                               | данные отсутствуют   |
| 2386                            | 774288.68     | 1326924.18                              | данные отсутствуют                               | данные отсутствуют   |
| 2387                            | 774386.02     | 1326814.14                              | данные отсутствуют                               | данные отсутствуют   |
| 2387                            | 774386.02     | 1326814.14                              | данные отсутствуют                               | данные отсутствуют   |
| 2388                            | 774384.56     | 1326815.85                              | данные отсутствуют                               | данные отсутствуют   |
| 2389                            | 774382.85     | 1326814.39                              | данные отсутствуют                               | данные отсутствуют   |
| Государственный регистратор     |               |   |  | ФГИС ЕГРН  |
| полное наименование должности   |               |   | подпись  | инициалы, фамилия  |

М.П.

Раздел 4.2

Выписка из Единого государственного реестра недвижимости об объекте недвижимости  
Сведения о частях земельного участка

| Земельный участок               |               |   |  |  |
|---------------------------------|---------------|---|--|--|
| (вид объекта недвижимости)      |               |   |  |  |
| Лист № _____ Раздела <b>4.2</b> |               | Всего листов раздела <b>4.2</b> : _____ |  | Всего разделов: _____  |
| 30.09.2021 № 99/2021/420876982  |               |   |  |  |
| Кадастровый номер:              |               |   | <b>02:17:000000:121(единое землепользование)</b> |  |
| Номер точки                     | Координаты, м |   | Описание закрепления на местности                | Средняя квадратическая погрешность определения координат характерных точек границы части земельного участка, м |
|                                 | X             | Y                                       |  |  |
| 1                               | 2             | 3                                       | 4  | 5  |
| 2390                            | 774384.32     | 1326812.68                              | данные отсутствуют                               | данные отсутствуют   |
| 2391                            | 773620.14     | 1327412.45                              | данные отсутствуют                               | данные отсутствуют   |
| 2391                            | 773620.14     | 1327412.45                              | данные отсутствуют                               | данные отсутствуют   |
| 2392                            | 773621.22     | 1327414.42                              | данные отсутствуют                               | данные отсутствуют   |
| 2393                            | 773619.25     | 1327415.5                               | данные отсутствуют                               | данные отсутствуют   |
| 2394                            | 773618.17     | 1327413.53                              | данные отсутствуют                               | данные отсутствуют   |
| 2395                            | 774728.83     | 1326413.63                              | данные отсутствуют                               | данные отсутствуют   |
| 2395                            | 774728.83     | 1326413.63                              | данные отсутствуют                               | данные отсутствуют   |
| 2396                            | 774727.37     | 1326415.34                              | данные отсутствуют                               | данные отсутствуют   |
| 2397                            | 774725.66     | 1326413.87                              | данные отсутствуют                               | данные отсутствуют   |
| 2398                            | 774727.13     | 1326412.16                              | данные отсутствуют                               | данные отсутствуют   |
| 2399                            | 774630.31     | 1326525.24                              | данные отсутствуют                               | данные отсутствуют   |
| 2400                            | 774632.02     | 1326526.7                               | данные отсутствуют                               | данные отсутствуют   |
| 2400                            | 774632.02     | 1326526.7                               | данные отсутствуют                               | данные отсутствуют   |
| 2401                            | 774630.55     | 1326528.41                              | данные отсутствуют                               | данные отсутствуют   |
| 2402                            | 774628.85     | 1326526.95                              | данные отсутствуют                               | данные отсутствуют   |
| 2403                            | 774483.92     | 1326696.28                              | данные отсутствуют                               | данные отсутствуют   |
| Государственный регистратор     |               |   |  | ФГИС ЕГРН  |
| полное наименование должности   |               |   | подпись  | инициалы, фамилия  |

М.П.

## Сведения о частях земельного участка

|                                       |                    |  |                      |
|---------------------------------------|--------------------|--|----------------------|
| <b>Земельный участок</b>              |                    |  |                      |
| (вид объекта недвижимости)            |                    |  |                      |
| Лист №                                | Раздела <b>4.2</b> | Всего листов раздела <b>4.2:</b> ____            | Всего разделов: ____ |
| Всего листов выписки: ____            |                    |  |                      |
| <b>30.09.2021 № 99/2021/420876982</b> |                    |  |                      |
| Кадастровый номер:                    |                    | <b>02:17:000000:121(единое землепользование)</b> |                      |

| Номер точки | Координаты, м |            | Описание закрепления на местности | Средняя квадратическая погрешность определения координат характерных точек границы части земельного участка, м |
|-------------|---------------|------------|-----------------------------------|--|
|             | X             | Y          |                                   |  |
| 1           | 2             | 3          | 4                                 | 5  |
| 2404        | 774485.63     | 1326697.74 | данные отсутствуют                | данные отсутствуют   |
| 2404        | 774485.63     | 1326697.74 | данные отсутствуют                | данные отсутствуют   |
| 2405        | 774484.16     | 1326699.45 | данные отсутствуют                | данные отсутствуют   |
| 2406        | 774482.45     | 1326697.99 | данные отсутствуют                | данные отсутствуют   |
| 2407        | 775675.75     | 1325306.78 | данные отсутствуют                | данные отсутствуют   |
| 2407        | 775675.75     | 1325306.78 | данные отсутствуют                | данные отсутствуют   |
| 2408        | 775674.29     | 1325308.49 | данные отсутствуют                | данные отсутствуют   |
| 2409        | 775672.58     | 1325307.02 | данные отсутствуют                | данные отсутствуют   |
| 2410        | 775674.04     | 1325305.31 | данные отсутствуют                | данные отсутствуют   |
| 2411        | 775544.58     | 1325460    | данные отсутствуют                | данные отсутствуют   |
| 2411        | 775544.58     | 1325460    | данные отсутствуют                | данные отсутствуют   |
| 2412        | 775543.11     | 1325461.71 | данные отсутствуют                | данные отсутствуют   |
| 2413        | 775541.41     | 1325460.25 | данные отсутствуют                | данные отсутствуют   |
| 2414        | 775542.87     | 1325458.54 | данные отсутствуют                | данные отсутствуют   |
| 2415        | 775089.08     | 1325992.72 | данные отсутствуют                | данные отсутствуют   |
| 2415        | 775089.08     | 1325992.72 | данные отсутствуют                | данные отсутствуют   |
| 2416        | 775087.61     | 1325994.43 | данные отсутствуют                | данные отсутствуют   |

|                               |         |                   |
|-------------------------------|---------|-------------------|
| Государственный регистратор   |         | ФГИС ЕГРН         |
| полное наименование должности | подпись | инициалы, фамилия |

М.П.

Раздел 4.2

Выписка из Единого государственного реестра недвижимости об объекте недвижимости

## Сведения о частях земельного участка

|                                       |                    |  |                      |
|---------------------------------------|--------------------|--|----------------------|
| <b>Земельный участок</b>              |                    |  |                      |
| (вид объекта недвижимости)            |                    |  |                      |
| Лист №                                | Раздела <b>4.2</b> | Всего листов раздела <b>4.2:</b> ____            | Всего разделов: ____ |
| Всего листов выписки: ____            |                    |  |                      |
| <b>30.09.2021 № 99/2021/420876982</b> |                    |  |                      |
| Кадастровый номер:                    |                    | <b>02:17:000000:121(единое землепользование)</b> |                      |

| Номер точки | Координаты, м |            | Описание закрепления на местности | Средняя квадратическая погрешность определения координат характерных точек границы части земельного участка, м |
|-------------|---------------|------------|-----------------------------------|--|
|             | X             | Y          |                                   |  |
| 1           | 2             | 3          | 4                                 | 5  |
| 2417        | 775085.9      | 1325992.96 | данные отсутствуют                | данные отсутствуют   |
| 2418        | 775087.37     | 1325991.25 | данные отсутствуют                | данные отсутствуют   |
| 2419        | 774844.91     | 1326278.04 | данные отсутствуют                | данные отсутствуют   |
| 2419        | 774844.91     | 1326278.04 | данные отсутствуют                | данные отсутствуют   |
| 2420        | 774843.44     | 1326279.75 | данные отсутствуют                | данные отсутствуют   |
| 2421        | 774841.74     | 1326278.29 | данные отсутствуют                | данные отсутствуют   |
| 2422        | 774843.2      | 1326276.58 | данные отсутствуют                | данные отсутствуют   |
| 2423        | 775792.51     | 1325170.26 | данные отсутствуют                | данные отсутствуют   |
| 2423        | 775792.51     | 1325170.26 | данные отсутствуют                | данные отсутствуют   |
| 2424        | 775791.05     | 1325171.97 | данные отсутствуют                | данные отсутствуют   |
| 2425        | 775789.34     | 1325170.51 | данные отсутствуют                | данные отсутствуют   |
| 2426        | 775790.81     | 1325168.8  | данные отсутствуют                | данные отсутствуют   |
| 2427        | 775320.81     | 1325721.59 | данные отсутствуют                | данные отсутствуют   |
| 2427        | 775320.81     | 1325721.59 | данные отсутствуют                | данные отсутствуют   |
| 2428        | 775319.34     | 1325723.3  | данные отсутствуют                | данные отсутствуют   |
| 2429        | 775317.63     | 1325721.83 | данные отсутствуют                | данные отсутствуют   |
| 2430        | 775319.1      | 1325720.12 | данные отсутствуют                | данные отсутствуют   |

|                               |         |                   |
|-------------------------------|---------|-------------------|
| Государственный регистратор   |         | ФГИС ЕГРН         |
| полное наименование должности | подпись | инициалы, фамилия |

М.П.

Выписка из Единого государственного реестра недвижимости об объекте недвижимости  
Сведения о частях земельного участка

| Земельный участок               |               |   |  |  |
|---------------------------------|---------------|---|--|--|
| (вид объекта недвижимости)      |               |   |  |  |
| Лист № _____ Раздела <b>4.2</b> |               | Всего листов раздела <b>4.2</b> : _____ |  | Всего разделов: _____  |
| 30.09.2021 № 99/2021/420876982  |               |   |  |  |
| Кадастровый номер:              |               |   | <b>02:17:000000:121(единое землепользование)</b> |  |
| Номер точки                     | Координаты, м |   | Описание закрепления на местности                | Средняя квадратическая погрешность определения координат характерных точек границы части земельного участка, м |
|                                 | X             | Y                                       |  |  |
| 1                               | 2             | 3                                       | 4  | 5  |
| 2431                            | 774956.13     | 1326144.73                              | данные отсутствуют                               | данные отсутствуют   |
| 2432                            | 774957.83     | 1326146.19                              | данные отсутствуют                               | данные отсутствуют   |
| 2432                            | 774957.83     | 1326146.19                              | данные отсутствуют                               | данные отсутствуют   |
| 2433                            | 774956.37     | 1326147.9                               | данные отсутствуют                               | данные отсутствуют   |
| 2434                            | 774954.66     | 1326146.44                              | данные отсутствуют                               | данные отсутствуют   |
| 2435                            | 775424.47     | 1325597.14                              | данные отсутствуют                               | данные отсутствуют   |
| 2436                            | 775426.18     | 1325598.61                              | данные отсутствуют                               | данные отсутствуют   |
| 2436                            | 775426.18     | 1325598.61                              | данные отсутствуют                               | данные отсутствуют   |
| 2437                            | 775424.71     | 1325600.32                              | данные отсутствуют                               | данные отсутствуют   |
| 2438                            | 775423        | 1325598.85                              | данные отсутствуют                               | данные отсутствуют   |
| 2439                            | 775200.34     | 1325859.15                              | данные отсутствуют                               | данные отсутствуют   |
| 2440                            | 775202.05     | 1325860.62                              | данные отсутствуют                               | данные отсутствуют   |
| 2440                            | 775202.05     | 1325860.62                              | данные отсутствуют                               | данные отсутствуют   |
| 2441                            | 775200.58     | 1325862.32                              | данные отсутствуют                               | данные отсутствуют   |
| 2442                            | 775198.88     | 1325860.86                              | данные отсутствуют                               | данные отсутствуют   |
| 2443                            | 772325.14     | 1328129.5                               | данные отсутствуют                               | данные отсутствуют   |
| 2444                            | 772323.17     | 1328130.58                              | данные отсутствуют                               | данные отсутствуют   |
| Государственный регистратор     |               |   |  | ФГИС ЕГРН  |
| полное наименование должности   |               |   | подпись  | инициалы, фамилия  |

М.П.

Раздел 4.2

Выписка из Единого государственного реестра недвижимости об объекте недвижимости  
Сведения о частях земельного участка

| Земельный участок               |               |   |  |  |
|---------------------------------|---------------|---|--|--|
| (вид объекта недвижимости)      |               |   |  |  |
| Лист № _____ Раздела <b>4.2</b> |               | Всего листов раздела <b>4.2</b> : _____ |  | Всего разделов: _____  |
| 30.09.2021 № 99/2021/420876982  |               |   |  |  |
| Кадастровый номер:              |               |   | <b>02:17:000000:121(единое землепользование)</b> |  |
| Номер точки                     | Координаты, м |   | Описание закрепления на местности                | Средняя квадратическая погрешность определения координат характерных точек границы части земельного участка, м |
|                                 | X             | Y                                       |  |  |
| 1                               | 2             | 3                                       | 4  | 5  |
| 2445                            | 772322.09     | 1328128.6                               | данные отсутствуют                               | данные отсутствуют   |
| 2446                            | 772324.06     | 1328127.52                              | данные отсутствуют                               | данные отсутствуют   |
| 2446                            | 772324.06     | 1328127.52                              | данные отсутствуют                               | данные отсутствуют   |
| 2447                            | 772807.42     | 1327863.48                              | данные отсутствуют                               | данные отсутствуют   |
| 2448                            | 772805.45     | 1327864.56                              | данные отсутствуют                               | данные отсутствуют   |
| 2449                            | 772804.37     | 1327862.58                              | данные отсутствуют                               | данные отсутствуют   |
| 2450                            | 772806.34     | 1327861.5                               | данные отсутствуют                               | данные отсутствуют   |
| 2450                            | 772806.34     | 1327861.5                               | данные отсутствуют                               | данные отсутствуют   |
| 2451                            | 773313.79     | 1327581.56                              | данные отсутствуют                               | данные отсутствуют   |
| 2451                            | 773313.79     | 1327581.56                              | данные отсутствуют                               | данные отсутствуют   |
| 2452                            | 773314.87     | 1327583.53                              | данные отсутствуют                               | данные отсутствуют   |
| 2453                            | 773312.89     | 1327584.61                              | данные отсутствуют                               | данные отсутствуют   |
| 2454                            | 773311.81     | 1327582.64                              | данные отсутствуют                               | данные отсутствуют   |
| 2455                            | 773148.87     | 1327672.54                              | данные отсутствуют                               | данные отсутствуют   |
| 2455                            | 773148.87     | 1327672.54                              | данные отсутствуют                               | данные отсутствуют   |
| 2456                            | 773149.95     | 1327674.52                              | данные отсутствуют                               | данные отсутствуют   |
| 2457                            | 773147.97     | 1327675.6                               | данные отсутствуют                               | данные отсутствуют   |
| Государственный регистратор     |               |   |  | ФГИС ЕГРН  |
| полное наименование должности   |               |   | подпись  | инициалы, фамилия  |

М.П.

## Сведения о частях земельного участка

|                                       |                    |  |                      |
|---------------------------------------|--------------------|--|----------------------|
| <b>Земельный участок</b>              |                    |  |                      |
| (вид объекта недвижимости)            |                    |  |                      |
| Лист №                                | Раздела <b>4.2</b> | Всего листов раздела <b>4.2:</b> ____            | Всего разделов: ____ |
| Всего листов выписки: ____            |                    |  |                      |
| <b>30.09.2021 № 99/2021/420876982</b> |                    |  |                      |
| Кадастровый номер:                    |                    | <b>02:17:000000:121(единое землепользование)</b> |                      |

| Номер точки | Координаты, м |            | Описание закрепления на местности | Средняя квадратическая погрешность определения координат характерных точек границы части земельного участка, м |
|-------------|---------------|------------|-----------------------------------|--|
|             | X             | Y          |                                   |  |
| 1           | 2             | 3          | 4                                 | 5  |
| 2458        | 773146.89     | 1327673.62 | данные отсутствуют                | данные отсутствуют   |
| 2459        | 772480.76     | 1328041.06 | данные отсутствуют                | данные отсутствуют   |
| 2459        | 772480.76     | 1328041.06 | данные отсутствуют                | данные отсутствуют   |
| 2460        | 772481.84     | 1328043.03 | данные отсутствуют                | данные отсутствуют   |
| 2461        | 772479.86     | 1328044.11 | данные отсутствуют                | данные отсутствуют   |
| 2462        | 772478.78     | 1328042.14 | данные отсутствуют                | данные отсутствуют   |
| 2467        | 772641.46     | 1327952.42 | данные отсутствуют                | данные отсутствуют   |
| 2467        | 772641.46     | 1327952.42 | данные отсутствуют                | данные отсутствуют   |
| 2468        | 772642.54     | 1327954.4  | данные отсутствуют                | данные отсутствуют   |
| 2469        | 772640.56     | 1327955.48 | данные отсутствуют                | данные отсутствуют   |
| 2470        | 772639.48     | 1327953.5  | данные отсутствуют                | данные отсутствуют   |
| 2493        | 772940.85     | 1327787.3  | данные отсутствуют                | данные отсутствуют   |
| 2493        | 772940.85     | 1327787.3  | данные отсутствуют                | данные отсутствуют   |
| 2494        | 772941.93     | 1327789.27 | данные отсутствуют                | данные отсутствуют   |
| 2495        | 772939.95     | 1327790.35 | данные отсутствуют                | данные отсутствуют   |
| 2496        | 772938.87     | 1327788.38 | данные отсутствуют                | данные отсутствуют   |
| 2497        | 768928.03     | 1330001.54 | данные отсутствуют                | данные отсутствуют   |

|                               |         |                   |
|-------------------------------|---------|-------------------|
| Государственный регистратор   |         | ФГИС ЕГРН         |
| полное наименование должности | подпись | инициалы, фамилия |

М.П.

Раздел 4.2

Выписка из Единого государственного реестра недвижимости об объекте недвижимости

## Сведения о частях земельного участка

|                                       |                    |  |                      |
|---------------------------------------|--------------------|--|----------------------|
| <b>Земельный участок</b>              |                    |  |                      |
| (вид объекта недвижимости)            |                    |  |                      |
| Лист №                                | Раздела <b>4.2</b> | Всего листов раздела <b>4.2:</b> ____            | Всего разделов: ____ |
| Всего листов выписки: ____            |                    |  |                      |
| <b>30.09.2021 № 99/2021/420876982</b> |                    |  |                      |
| Кадастровый номер:                    |                    | <b>02:17:000000:121(единое землепользование)</b> |                      |

| Номер точки | Координаты, м |            | Описание закрепления на местности | Средняя квадратическая погрешность определения координат характерных точек границы части земельного участка, м |
|-------------|---------------|------------|-----------------------------------|--|
|             | X             | Y          |                                   |  |
| 1           | 2             | 3          | 4                                 | 5  |
| 2497        | 768928.03     | 1330001.54 | данные отсутствуют                | данные отсутствуют   |
| 2498        | 768929.11     | 1330003.51 | данные отсутствуют                | данные отсутствуют   |
| 2499        | 768927.14     | 1330004.59 | данные отсутствуют                | данные отсутствуют   |
| 2500        | 768926.06     | 1330002.62 | данные отсутствуют                | данные отсутствуют   |
| 2501        | 768257.9      | 1330371.62 | данные отсутствуют                | данные отсутствуют   |
| 2501        | 768257.9      | 1330371.62 | данные отсутствуют                | данные отсутствуют   |
| 2502        | 768258.98     | 1330373.6  | данные отсутствуют                | данные отсутствуют   |
| 2503        | 768257.01     | 1330374.68 | данные отсутствуют                | данные отсутствуют   |
| 2504        | 768255.93     | 1330372.7  | данные отсутствуют                | данные отсутствуют   |
| 2505        | 769040.75     | 1329939.32 | данные отсутствуют                | данные отсутствуют   |
| 2505        | 769040.75     | 1329939.32 | данные отсутствуют                | данные отсутствуют   |
| 2506        | 769041.83     | 1329941.3  | данные отсутствуют                | данные отсутствуют   |
| 2507        | 769039.85     | 1329942.38 | данные отсутствуют                | данные отсутствуют   |
| 2508        | 769038.77     | 1329940.4  | данные отсутствуют                | данные отсутствуют   |
| 2509        | 766559.55     | 1331311.24 | данные отсутствуют                | данные отсутствуют   |
| 2510        | 766557.58     | 1331312.32 | данные отсутствуют                | данные отсутствуют   |
| 2511        | 766556.5      | 1331310.34 | данные отсутствуют                | данные отсутствуют   |

|                               |         |                   |
|-------------------------------|---------|-------------------|
| Государственный регистратор   |         | ФГИС ЕГРН         |
| полное наименование должности | подпись | инициалы, фамилия |

М.П.

Выписка из Единого государственного реестра недвижимости об объекте недвижимости  
Сведения о частях земельного участка

| Земельный участок               |               |   |  |  |
|---------------------------------|---------------|---|--|--|
| (вид объекта недвижимости)      |               |   |  |  |
| Лист № _____ Раздела <b>4.2</b> |               | Всего листов раздела <b>4.2</b> : _____ |  | Всего разделов: _____  |
| 30.09.2021 № 99/2021/420876982  |               |   |  |  |
| Кадастровый номер:              |               |   | <b>02:17:000000:121(единое землепользование)</b> |  |
| Номер точки                     | Координаты, м |   | Описание закрепления на местности                | Средняя квадратическая погрешность определения координат характерных точек границы части земельного участка, м |
|                                 | X             | Y                                       |  |  |
| 1                               | 2             | 3                                       | 4  | 5  |
| 2512                            | 766558.47     | 1331309.26                              | данные отсутствуют                               | данные отсутствуют   |
| 2512                            | 766558.47     | 1331309.26                              | данные отсутствуют                               | данные отсутствуют   |
| 2513                            | 768469.98     | 1330257.06                              | данные отсутствуют                               | данные отсутствуют   |
| 2514                            | 768468        | 1330258.14                              | данные отсутствуют                               | данные отсутствуют   |
| 2515                            | 768466.92     | 1330256.17                              | данные отсутствуют                               | данные отсутствуют   |
| 2516                            | 768468.9      | 1330255.09                              | данные отсутствуют                               | данные отсутствуют   |
| 2516                            | 768468.9      | 1330255.09                              | данные отсутствуют                               | данные отсутствуют   |
| 2517                            | 772037.03     | 1328285.82                              | данные отсутствуют                               | данные отсутствуют   |
| 2517                            | 772037.03     | 1328285.82                              | данные отсутствуют                               | данные отсутствуют   |
| 2518                            | 772038.11     | 1328287.8                               | данные отсутствуют                               | данные отсутствуют   |
| 2519                            | 772036.13     | 1328288.88                              | данные отсутствуют                               | данные отсутствуют   |
| 2520                            | 772035.05     | 1328286.9                               | данные отсутствуют                               | данные отсутствуют   |
| 2521                            | 768772.93     | 1330089.79                              | данные отсутствуют                               | данные отсутствуют   |
| 2522                            | 768770.96     | 1330090.87                              | данные отсутствуют                               | данные отсутствуют   |
| 2523                            | 768769.88     | 1330088.9                               | данные отсутствуют                               | данные отсутствуют   |
| 2524                            | 768771.85     | 1330087.82                              | данные отсутствуют                               | данные отсутствуют   |
| 2524                            | 768771.85     | 1330087.82                              | данные отсутствуют                               | данные отсутствуют   |
| Государственный регистратор     |               |   |  | ФГИС ЕГРН  |
| полное наименование должности   |               |   | подпись  | инициалы, фамилия  |

М.П.

Раздел 4.2

Выписка из Единого государственного реестра недвижимости об объекте недвижимости  
Сведения о частях земельного участка

| Земельный участок               |               |   |  |  |
|---------------------------------|---------------|---|--|--|
| (вид объекта недвижимости)      |               |   |  |  |
| Лист № _____ Раздела <b>4.2</b> |               | Всего листов раздела <b>4.2</b> : _____ |  | Всего разделов: _____  |
| 30.09.2021 № 99/2021/420876982  |               |   |  |  |
| Кадастровый номер:              |               |   | <b>02:17:000000:121(единое землепользование)</b> |  |
| Номер точки                     | Координаты, м |   | Описание закрепления на местности                | Средняя квадратическая погрешность определения координат характерных точек границы части земельного участка, м |
|                                 | X             | Y                                       |  |  |
| 1                               | 2             | 3                                       | 4  | 5  |
| 2525                            | 768606.48     | 1330179.12                              | данные отсутствуют                               | данные отсутствуют   |
| 2525                            | 768606.48     | 1330179.12                              | данные отсутствуют                               | данные отсутствуют   |
| 2526                            | 768607.56     | 1330181.09                              | данные отсутствуют                               | данные отсутствуют   |
| 2527                            | 768605.59     | 1330182.17                              | данные отсутствуют                               | данные отсутствуют   |
| 2528                            | 768604.51     | 1330180.2                               | данные отсутствуют                               | данные отсутствуют   |
| 2529                            | 766716.16     | 1331224.78                              | данные отсутствуют                               | данные отсутствуют   |
| 2530                            | 766714.18     | 1331225.86                              | данные отсутствуют                               | данные отсутствуют   |
| 2531                            | 766713.1      | 1331223.89                              | данные отсутствуют                               | данные отсутствуют   |
| 2532                            | 766715.08     | 1331222.81                              | данные отсутствуют                               | данные отсутствуют   |
| 2532                            | 766715.08     | 1331222.81                              | данные отсутствуют                               | данные отсутствуют   |
| 2533                            | 769222.75     | 1329838.78                              | данные отсутствуют                               | данные отсутствуют   |
| 2533                            | 769222.75     | 1329838.78                              | данные отсутствуют                               | данные отсутствуют   |
| 2534                            | 769223.83     | 1329840.76                              | данные отсутствуют                               | данные отсутствуют   |
| 2535                            | 769221.86     | 1329841.84                              | данные отсутствуют                               | данные отсутствуют   |
| 2536                            | 769220.78     | 1329839.86                              | данные отсутствуют                               | данные отсутствуют   |
| 2537                            | 768082.46     | 1330468.43                              | данные отсутствуют                               | данные отсутствуют   |
| 2537                            | 768082.46     | 1330468.43                              | данные отсутствуют                               | данные отсутствуют   |
| Государственный регистратор     |               |   |  | ФГИС ЕГРН  |
| полное наименование должности   |               |   | подпись  | инициалы, фамилия  |

М.П.

Выписка из Единого государственного реестра недвижимости об объекте недвижимости

## Сведения о частях земельного участка

| Земельный участок               |               |   |  |  |
|---------------------------------|---------------|---|--|--|
| (вид объекта недвижимости)      |               |   |  |  |
| Лист № _____ Раздела <b>4.2</b> |               | Всего листов раздела <b>4.2</b> : _____ |  | Всего разделов: _____  |
| 30.09.2021 № 99/2021/420876982  |               |   |  |  |
| Кадастровый номер:              |               |   | <b>02:17:000000:121(единое землепользование)</b> |  |
| Номер точки                     | Координаты, м |   | Описание закрепления на местности                | Средняя квадратическая погрешность определения координат характерных точек границы части земельного участка, м |
|                                 | X             | Y                                       |  |  |
| 1                               | 2             | 3                                       | 4  | 5  |
| 2538                            | 768083.54     | 1330470.4                               | данные отсутствуют                               | данные отсутствуют   |
| 2539                            | 768081.56     | 1330471.48                              | данные отсутствуют                               | данные отсутствуют   |
| 2540                            | 768080.48     | 1330469.51                              | данные отсутствуют                               | данные отсутствуют   |
| 2541                            | 767908.63     | 1330564.36                              | данные отсутствуют                               | данные отсутствуют   |
| 2541                            | 767908.63     | 1330564.36                              | данные отсутствуют                               | данные отсутствуют   |
| 2542                            | 767909.71     | 1330566.34                              | данные отсутствуют                               | данные отсутствуют   |
| 2543                            | 767907.74     | 1330567.42                              | данные отсутствуют                               | данные отсутствуют   |
| 2544                            | 767906.66     | 1330565.44                              | данные отсутствуют                               | данные отсутствуют   |
| 2545                            | 767743.51     | 1330658.01                              | данные отсутствуют                               | данные отсутствуют   |
| 2546                            | 767741.54     | 1330659.09                              | данные отсутствуют                               | данные отсутствуют   |
| 2547                            | 767740.46     | 1330657.12                              | данные отсутствуют                               | данные отсутствуют   |
| 2548                            | 767742.43     | 1330656.04                              | данные отсутствуют                               | данные отсутствуют   |
| 2548                            | 767742.43     | 1330656.04                              | данные отсутствуют                               | данные отсутствуют   |
| 2549                            | 772193.59     | 1328199.49                              | данные отсутствуют                               | данные отсутствуют   |
| 2549                            | 772193.59     | 1328199.49                              | данные отсутствуют                               | данные отсутствуют   |
| 2550                            | 772194.67     | 1328201.46                              | данные отсутствуют                               | данные отсутствуют   |
| 2551                            | 772192.7      | 1328202.54                              | данные отсутствуют                               | данные отсутствуют   |
| Государственный регистратор     |               |   |  | ФГИС ЕГРН  |
| полное наименование должности   |               |   | подпись  | инициалы, фамилия  |

М.П.

Раздел 4.2

Выписка из Единого государственного реестра недвижимости об объекте недвижимости

## Сведения о частях земельного участка

| Земельный участок               |               |   |  |  |
|---------------------------------|---------------|---|--|--|
| (вид объекта недвижимости)      |               |   |  |  |
| Лист № _____ Раздела <b>4.2</b> |               | Всего листов раздела <b>4.2</b> : _____ |  | Всего разделов: _____  |
| 30.09.2021 № 99/2021/420876982  |               |   |  |  |
| Кадастровый номер:              |               |   | <b>02:17:000000:121(единое землепользование)</b> |  |
| Номер точки                     | Координаты, м |   | Описание закрепления на местности                | Средняя квадратическая погрешность определения координат характерных точек границы части земельного участка, м |
|                                 | X             | Y                                       |  |  |
| 1                               | 2             | 3                                       | 4  | 5  |
| 2552                            | 772191.62     | 1328200.57                              | данные отсутствуют                               | данные отсутствуют   |
| 2553                            | 781003.41     | 1320020.79                              | данные отсутствуют                               | данные отсутствуют   |
| 2554                            | 781001.42     | 1320021.83                              | данные отсутствуют                               | данные отсутствуют   |
| 2555                            | 781000.38     | 1320019.83                              | данные отсутствуют                               | данные отсутствуют   |
| 2556                            | 781002.38     | 1320018.79                              | данные отсутствуют                               | данные отсутствуют   |
| 2556                            | 781002.38     | 1320018.79                              | данные отсутствуют                               | данные отсутствуют   |
| 2557                            | 771726.01     | 1328457.38                              | данные отсутствуют                               | данные отсутствуют   |
| 2557                            | 771726.01     | 1328457.38                              | данные отсутствуют                               | данные отсутствуют   |
| 2558                            | 771727.09     | 1328459.35                              | данные отсутствуют                               | данные отсутствуют   |
| 2559                            | 771725.12     | 1328460.43                              | данные отсутствуют                               | данные отсутствуют   |
| 2560                            | 771724.04     | 1328458.46                              | данные отсутствуют                               | данные отсутствуют   |
| 2561                            | 771566.06     | 1328545.61                              | данные отсутствуют                               | данные отсутствуют   |
| 2561                            | 771566.06     | 1328545.61                              | данные отсутствуют                               | данные отсутствуют   |
| 2562                            | 771567.14     | 1328547.59                              | данные отсутствуют                               | данные отсутствуют   |
| 2563                            | 771565.16     | 1328548.67                              | данные отсутствуют                               | данные отсутствуют   |
| 2564                            | 771564.08     | 1328546.69                              | данные отсутствуют                               | данные отсутствуют   |
| 2565                            | 771040.91     | 1328838.08                              | данные отсутствуют                               | данные отсутствуют   |
| Государственный регистратор     |               |   |  | ФГИС ЕГРН  |
| полное наименование должности   |               |   | подпись  | инициалы, фамилия  |

М.П.

Выписка из Единого государственного реестра недвижимости об объекте недвижимости  
Сведения о частях земельного участка

| Земельный участок               |               |   |  |  |
|---------------------------------|---------------|---|--|--|
| (вид объекта недвижимости)      |               |   |  |  |
| Лист № _____ Раздела <b>4.2</b> |               | Всего листов раздела <b>4.2</b> : _____ |  | Всего разделов: _____  |
| 30.09.2021 № 99/2021/420876982  |               |   |  |  |
| Кадастровый номер:              |               |   | <b>02:17:000000:121(единое землепользование)</b> |  |
| Номер точки                     | Координаты, м |   | Описание закрепления на местности                | Средняя квадратическая погрешность определения координат характерных точек границы части земельного участка, м |
|                                 | X             | Y                                       |  |  |
| 1                               | 2             | 3                                       | 4  | 5  |
| 2566                            | 771038.93     | 1328839.16                              | данные отсутствуют                               | данные отсутствуют   |
| 2567                            | 771037.85     | 1328837.19                              | данные отсутствуют                               | данные отсутствуют   |
| 2568                            | 771039.83     | 1328836.11                              | данные отсутствуют                               | данные отсутствуют   |
| 2568                            | 771039.83     | 1328836.11                              | данные отсутствуют                               | данные отсутствуют   |
| 2569                            | 769997.22     | 1329411.47                              | данные отсутствуют                               | данные отсутствуют   |
| 2569                            | 769997.22     | 1329411.47                              | данные отсутствуют                               | данные отсутствуют   |
| 2570                            | 769998.3      | 1329413.45                              | данные отсутствуют                               | данные отсутствуют   |
| 2571                            | 769996.33     | 1329414.53                              | данные отсутствуют                               | данные отсутствуют   |
| 2572                            | 769995.25     | 1329412.55                              | данные отсутствуют                               | данные отсутствуют   |
| 2573                            | 771881.03     | 1328371.88                              | данные отсутствуют                               | данные отсутствуют   |
| 2573                            | 771881.03     | 1328371.88                              | данные отсутствуют                               | данные отсутствуют   |
| 2574                            | 771882.11     | 1328373.85                              | данные отсутствуют                               | данные отсутствуют   |
| 2575                            | 771880.13     | 1328374.93                              | данные отсутствуют                               | данные отсутствуют   |
| 2576                            | 771879.05     | 1328372.96                              | данные отсутствуют                               | данные отсутствуют   |
| 2577                            | 769659.65     | 1329600.25                              | данные отсутствуют                               | данные отсутствуют   |
| 2578                            | 769657.68     | 1329601.33                              | данные отсутствуют                               | данные отсутствуют   |
| 2579                            | 769656.6      | 1329599.36                              | данные отсутствуют                               | данные отсутствуют   |
| Государственный регистратор     |               |   |  | ФГИС ЕГРН  |
| полное наименование должности   |               |   | подпись  | инициалы, фамилия  |

М.П.

Выписка из Единого государственного реестра недвижимости об объекте недвижимости  
Сведения о частях земельного участка

| Земельный участок               |               |   |  |  |
|---------------------------------|---------------|---|--|--|
| (вид объекта недвижимости)      |               |   |  |  |
| Лист № _____ Раздела <b>4.2</b> |               | Всего листов раздела <b>4.2</b> : _____ |  | Всего разделов: _____  |
| 30.09.2021 № 99/2021/420876982  |               |   |  |  |
| Кадастровый номер:              |               |   | <b>02:17:000000:121(единое землепользование)</b> |  |
| Номер точки                     | Координаты, м |   | Описание закрепления на местности                | Средняя квадратическая погрешность определения координат характерных точек границы части земельного участка, м |
|                                 | X             | Y                                       |  |  |
| 1                               | 2             | 3                                       | 4  | 5  |
| 2580                            | 769658.57     | 1329598.28                              | данные отсутствуют                               | данные отсутствуют   |
| 2580                            | 769658.57     | 1329598.28                              | данные отсутствуют                               | данные отсутствуют   |
| 2581                            | 770519.83     | 1329125.72                              | данные отсутствуют                               | данные отсутствуют   |
| 2582                            | 770517.86     | 1329126.8                               | данные отсутствуют                               | данные отсутствуют   |
| 2583                            | 770516.78     | 1329124.82                              | данные отсутствуют                               | данные отсутствуют   |
| 2584                            | 770518.75     | 1329123.74                              | данные отсутствуют                               | данные отсутствуют   |
| 2584                            | 770518.75     | 1329123.74                              | данные отсутствуют                               | данные отсутствуют   |
| 2585                            | 770867.15     | 1328934.02                              | данные отсутствуют                               | данные отсутствуют   |
| 2586                            | 770865.18     | 1328935.1                               | данные отсутствуют                               | данные отсутствуют   |
| 2587                            | 770864.1      | 1328933.12                              | данные отсутствуют                               | данные отсутствуют   |
| 2588                            | 770866.07     | 1328932.04                              | данные отсутствуют                               | данные отсутствуют   |
| 2588                            | 770866.07     | 1328932.04                              | данные отсутствуют                               | данные отсутствуют   |
| 2589                            | 771213.79     | 1328740.05                              | данные отсутствуют                               | данные отсутствуют   |
| 2589                            | 771213.79     | 1328740.05                              | данные отсутствуют                               | данные отсутствуют   |
| 2590                            | 771214.87     | 1328742.02                              | данные отсутствуют                               | данные отсутствуют   |
| 2591                            | 771212.89     | 1328743.1                               | данные отсутствуют                               | данные отсутствуют   |
| 2592                            | 771211.81     | 1328741.13                              | данные отсутствуют                               | данные отсутствуют   |
| Государственный регистратор     |               |   |  | ФГИС ЕГРН  |
| полное наименование должности   |               |   | подпись  | инициалы, фамилия  |

М.П.

Выписка из Единого государственного реестра недвижимости об объекте недвижимости

## Сведения о частях земельного участка

| Земельный участок               |               |   |   |  |
|---------------------------------|---------------|---|---|--|
| (вид объекта недвижимости)      |               |   |   |  |
| Лист № _____ Раздела <b>4.2</b> |               | Всего листов раздела <b>4.2</b> : _____ |   | Всего разделов: _____  |
| 30.09.2021 № 99/2021/420876982  |               |   |   |  |
| Кадастровый номер:              |               |   | 02:17:000000:121(единое землепользование) |  |
| Номер точки                     | Координаты, м |   | Описание закрепления на местности         | Средняя квадратическая погрешность определения координат характерных точек границы части земельного участка, м |
|                                 | X             | Y                                       |   |  |
| 1                               | 2             | 3                                       | 4   | 5  |
| 2593                            | 770692.41     | 1329027.94                              | данные отсутствуют                        | данные отсутствуют   |
| 2593                            | 770692.41     | 1329027.94                              | данные отсутствуют                        | данные отсутствуют   |
| 2594                            | 770693.49     | 1329029.91                              | данные отсутствуют                        | данные отсутствуют   |
| 2595                            | 770691.51     | 1329030.99                              | данные отсутствуют                        | данные отсутствуют   |
| 2596                            | 770690.43     | 1329029.02                              | данные отсутствуют                        | данные отсутствуют   |
| 2597                            | 770345.95     | 1329219.09                              | данные отсутствуют                        | данные отсутствуют   |
| 2597                            | 770345.95     | 1329219.09                              | данные отсутствуют                        | данные отсутствуют   |
| 2598                            | 770347.03     | 1329221.06                              | данные отсутствуют                        | данные отсутствуют   |
| 2599                            | 770345.06     | 1329222.14                              | данные отсутствуют                        | данные отсутствуют   |
| 2600                            | 770343.98     | 1329220.17                              | данные отсутствуют                        | данные отсутствуют   |
| 2601                            | 769546.8      | 1329662.5                               | данные отсутствуют                        | данные отсутствуют   |
| 2602                            | 769544.82     | 1329663.58                              | данные отсутствуют                        | данные отсутствуют   |
| 2603                            | 769543.74     | 1329661.61                              | данные отсутствуют                        | данные отсутствуют   |
| 2604                            | 769545.72     | 1329660.53                              | данные отсутствуют                        | данные отсутствуют   |
| 2604                            | 769545.72     | 1329660.53                              | данные отсутствуют                        | данные отсутствуют   |
| 2605                            | 771388.43     | 1328646.2                               | данные отсутствуют                        | данные отсутствуют   |
| 2606                            | 771386.45     | 1328647.28                              | данные отсутствуют                        | данные отсутствуют   |
| Государственный регистратор     |               |   |   | ФГИС ЕГРН  |
| полное наименование должности   |               |   | подпись                                   | инициалы, фамилия  |

М.П.

Раздел 4.2

Выписка из Единого государственного реестра недвижимости об объекте недвижимости

## Сведения о частях земельного участка

| Земельный участок               |               |   |   |  |
|---------------------------------|---------------|---|---|--|
| (вид объекта недвижимости)      |               |   |   |  |
| Лист № _____ Раздела <b>4.2</b> |               | Всего листов раздела <b>4.2</b> : _____ |   | Всего разделов: _____  |
| 30.09.2021 № 99/2021/420876982  |               |   |   |  |
| Кадастровый номер:              |               |   | 02:17:000000:121(единое землепользование) |  |
| Номер точки                     | Координаты, м |   | Описание закрепления на местности         | Средняя квадратическая погрешность определения координат характерных точек границы части земельного участка, м |
|                                 | X             | Y                                       |   |  |
| 1                               | 2             | 3                                       | 4   | 5  |
| 2607                            | 771385.37     | 1328645.3                               | данные отсутствуют                        | данные отсутствуют   |
| 2608                            | 771387.35     | 1328644.22                              | данные отсутствуют                        | данные отсутствуют   |
| 2608                            | 771387.35     | 1328644.22                              | данные отсутствуют                        | данные отсутствуют   |
| 2609                            | 769832.24     | 1329502.5                               | данные отсутствуют                        | данные отсутствуют   |
| 2609                            | 769832.24     | 1329502.5                               | данные отсутствуют                        | данные отсутствуют   |
| 2610                            | 769833.32     | 1329504.47                              | данные отсутствуют                        | данные отсутствуют   |
| 2611                            | 769831.34     | 1329505.55                              | данные отсутствуют                        | данные отсутствуют   |
| 2612                            | 769830.26     | 1329503.58                              | данные отсутствуют                        | данные отсутствуют   |
| 2613                            | 770172.62     | 1329314.7                               | данные отсутствуют                        | данные отсутствуют   |
| 2613                            | 770172.62     | 1329314.7                               | данные отсутствуют                        | данные отсутствуют   |
| 2614                            | 770173.7      | 1329316.67                              | данные отсутствуют                        | данные отсутствуют   |
| 2615                            | 770171.73     | 1329317.75                              | данные отсутствуют                        | данные отсутствуют   |
| 2616                            | 770170.65     | 1329315.78                              | данные отсутствуют                        | данные отсутствуют   |
| 2617                            | 781148.07     | 1319942.3                               | данные отсутствуют                        | данные отсутствуют   |
| 2617                            | 781148.07     | 1319942.3                               | данные отсутствуют                        | данные отсутствуют   |
| 2618                            | 781149.11     | 1319944.3                               | данные отсутствуют                        | данные отсутствуют   |
| 2619                            | 781147.11     | 1319945.34                              | данные отсутствуют                        | данные отсутствуют   |
| Государственный регистратор     |               |   |   | ФГИС ЕГРН  |
| полное наименование должности   |               |   | подпись                                   | инициалы, фамилия  |

М.П.



Выписка из Единого государственного реестра недвижимости об объекте недвижимости  
Сведения о частях земельного участка

| Земельный участок               |               |   |  |  |
|---------------------------------|---------------|---|--|--|
| (вид объекта недвижимости)      |               |   |  |  |
| Лист № _____ Раздела <b>4.2</b> |               | Всего листов раздела <b>4.2</b> : _____ |  | Всего разделов: _____  |
| 30.09.2021 № 99/2021/420876982  |               |   |  |  |
| Кадастровый номер:              |               |   | <b>02:17:000000:121(единое землепользование)</b> |  |
| Номер точки                     | Координаты, м |   | Описание закрепления на местности                | Средняя квадратическая погрешность определения координат характерных точек границы части земельного участка, м |
|                                 | X             | Y                                       |  |  |
| 1                               | 2             | 3                                       | 4  | 5  |
| 2620                            | 781146.08     | 1319943.34                              | данные отсутствуют                               | данные отсутствуют   |
| 2621                            | 765054.82     | 1331953.79                              | данные отсутствуют                               | данные отсутствуют   |
| 2621                            | 765054.82     | 1331953.79                              | данные отсутствуют                               | данные отсутствуют   |
| 2622                            | 765055.18     | 1331956.01                              | данные отсутствуют                               | данные отсутствуют   |
| 2623                            | 765052.96     | 1331956.38                              | данные отсутствуют                               | данные отсутствуют   |
| 2624                            | 765052.6      | 1331954.16                              | данные отсутствуют                               | данные отсутствуют   |
| 2625                            | 764731.81     | 1332007.11                              | данные отсутствуют                               | данные отсутствуют   |
| 2625                            | 764731.81     | 1332007.11                              | данные отсутствуют                               | данные отсутствуют   |
| 2626                            | 764732.18     | 1332009.33                              | данные отсутствуют                               | данные отсутствуют   |
| 2627                            | 764729.96     | 1332009.69                              | данные отсутствуют                               | данные отсутствуют   |
| 2628                            | 764729.59     | 1332007.47                              | данные отсутствуют                               | данные отсутствуют   |
| 2629                            | 764416.64     | 1332058.97                              | данные отсутствуют                               | данные отсутствуют   |
| 2629                            | 764416.64     | 1332058.97                              | данные отсутствуют                               | данные отсутствуют   |
| 2630                            | 764417        | 1332061.19                              | данные отсутствуют                               | данные отсутствуют   |
| 2631                            | 764414.78     | 1332061.55                              | данные отсутствуют                               | данные отсутствуют   |
| 2632                            | 764414.42     | 1332059.33                              | данные отсутствуют                               | данные отсутствуют   |
| 2633                            | 764872.93     | 1331983.81                              | данные отсутствуют                               | данные отсутствуют   |
| Государственный регистратор     |               |   |  | ФГИС ЕГРН  |
| полное наименование должности   |               |   | подпись  | инициалы, фамилия  |

М.П.

Раздел 4.2

Выписка из Единого государственного реестра недвижимости об объекте недвижимости  
Сведения о частях земельного участка

| Земельный участок               |               |   |  |  |
|---------------------------------|---------------|---|--|--|
| (вид объекта недвижимости)      |               |   |  |  |
| Лист № _____ Раздела <b>4.2</b> |               | Всего листов раздела <b>4.2</b> : _____ |  | Всего разделов: _____  |
| 30.09.2021 № 99/2021/420876982  |               |   |  |  |
| Кадастровый номер:              |               |   | <b>02:17:000000:121(единое землепользование)</b> |  |
| Номер точки                     | Координаты, м |   | Описание закрепления на местности                | Средняя квадратическая погрешность определения координат характерных точек границы части земельного участка, м |
|                                 | X             | Y                                       |  |  |
| 1                               | 2             | 3                                       | 4  | 5  |
| 2633                            | 764872.93     | 1331983.81                              | данные отсутствуют                               | данные отсутствуют   |
| 2634                            | 764873.29     | 1331986.03                              | данные отсутствуют                               | данные отсутствуют   |
| 2635                            | 764871.07     | 1331986.39                              | данные отсутствуют                               | данные отсутствуют   |
| 2636                            | 764870.71     | 1331984.17                              | данные отсутствуют                               | данные отсутствуют   |
| 2637                            | 769333.37     | 1329777.79                              | данные отсутствуют                               | данные отсутствуют   |
| 2637                            | 769333.37     | 1329777.79                              | данные отсутствуют                               | данные отсутствуют   |
| 2638                            | 769334.45     | 1329779.77                              | данные отсутствуют                               | данные отсутствуют   |
| 2639                            | 769332.48     | 1329780.85                              | данные отсутствуют                               | данные отсутствуют   |
| 2640                            | 769331.4      | 1329778.87                              | данные отсутствуют                               | данные отсутствуют   |
| 2641                            | 764270.28     | 1332085.26                              | данные отсутствуют                               | данные отсутствуют   |
| 2642                            | 764268.06     | 1332085.63                              | данные отсутствуют                               | данные отсутствуют   |
| 2643                            | 764267.7      | 1332083.41                              | данные отсутствуют                               | данные отсутствуют   |
| 2644                            | 764269.92     | 1332083.04                              | данные отсутствуют                               | данные отсутствуют   |
| 2644                            | 764269.92     | 1332083.04                              | данные отсутствуют                               | данные отсутствуют   |
| 2645                            | 764177.96     | 1332097.39                              | данные отсутствуют                               | данные отсутствуют   |
| 2645                            | 764177.96     | 1332097.39                              | данные отсутствуют                               | данные отсутствуют   |
| 2646                            | 764178.32     | 1332099.61                              | данные отсутствуют                               | данные отсутствуют   |
| Государственный регистратор     |               |   |  | ФГИС ЕГРН  |
| полное наименование должности   |               |   | подпись  | инициалы, фамилия  |

М.П.

Выписка из Единого государственного реестра недвижимости об объекте недвижимости

## Сведения о частях земельного участка

| Земельный участок               |               |   |  |  |
|---------------------------------|---------------|---|--|--|
| (вид объекта недвижимости)      |               |   |  |  |
| Лист № _____ Раздела <b>4.2</b> |               | Всего листов раздела <b>4.2</b> : _____ |  | Всего разделов: _____  |
| 30.09.2021 № 99/2021/420876982  |               |   |  |  |
| Кадастровый номер:              |               |   | <b>02:17:000000:121(единое землепользование)</b> |  |
| Номер точки                     | Координаты, м |   | Описание закрепления на местности                | Средняя квадратическая погрешность определения координат характерных точек границы части земельного участка, м |
|                                 | X             | Y                                       |  |  |
| 1                               | 2             | 3                                       | 4  | 5  |
| 2647                            | 764176.1      | 1332099.97                              | данные отсутствуют                               | данные отсутствуют   |
| 2648                            | 764175.74     | 1332097.75                              | данные отсутствуют                               | данные отсутствуют   |
| 2649                            | 764567.18     | 1332034.26                              | данные отсутствуют                               | данные отсутствуют   |
| 2649                            | 764567.18     | 1332034.26                              | данные отсутствуют                               | данные отсутствуют   |
| 2650                            | 764567.55     | 1332036.48                              | данные отсутствуют                               | данные отсутствуют   |
| 2651                            | 764565.33     | 1332036.85                              | данные отсутствуют                               | данные отсутствуют   |
| 2652                            | 764564.96     | 1332034.63                              | данные отсутствуют                               | данные отсутствуют   |
| 2653                            | 781577.87     | 1319716.63                              | данные отсутствуют                               | данные отсутствуют   |
| 2653                            | 781577.87     | 1319716.63                              | данные отсутствуют                               | данные отсутствуют   |
| 2654                            | 781578.91     | 1319718.63                              | данные отсутствуют                               | данные отсутствуют   |
| 2655                            | 781576.91     | 1319719.66                              | данные отсутствуют                               | данные отсутствуют   |
| 2656                            | 781575.88     | 1319717.66                              | данные отсутствуют                               | данные отсутствуют   |
| 2657                            | 782172.67     | 1319406.78                              | данные отсутствуют                               | данные отсутствуют   |
| 2658                            | 782170.67     | 1319407.81                              | данные отсутствуют                               | данные отсутствуют   |
| 2659                            | 782169.64     | 1319405.82                              | данные отсутствуют                               | данные отсутствуют   |
| 2660                            | 782171.64     | 1319404.78                              | данные отсутствуют                               | данные отсутствуют   |
| 2660                            | 782171.64     | 1319404.78                              | данные отсутствуют                               | данные отсутствуют   |
| Государственный регистратор     |               |   |  | ФГИС ЕГРН  |
| полное наименование должности   |               |   | подпись  | инициалы, фамилия  |

М.П.

Раздел 4.2

Выписка из Единого государственного реестра недвижимости об объекте недвижимости

## Сведения о частях земельного участка

| Земельный участок               |               |   |  |  |
|---------------------------------|---------------|---|--|--|
| (вид объекта недвижимости)      |               |   |  |  |
| Лист № _____ Раздела <b>4.2</b> |               | Всего листов раздела <b>4.2</b> : _____ |  | Всего разделов: _____  |
| 30.09.2021 № 99/2021/420876982  |               |   |  |  |
| Кадастровый номер:              |               |   | <b>02:17:000000:121(единое землепользование)</b> |  |
| Номер точки                     | Координаты, м |   | Описание закрепления на местности                | Средняя квадратическая погрешность определения координат характерных точек границы части земельного участка, м |
|                                 | X             | Y                                       |  |  |
| 1                               | 2             | 3                                       | 4  | 5  |
| 2661                            | 781724.86     | 1319639.42                              | данные отсутствуют                               | данные отсутствуют   |
| 2661                            | 781724.86     | 1319639.42                              | данные отсутствуют                               | данные отсутствуют   |
| 2662                            | 781725.89     | 1319641.42                              | данные отсутствуют                               | данные отсутствуют   |
| 2663                            | 781723.89     | 1319642.45                              | данные отсутствуют                               | данные отсутствуют   |
| 2664                            | 781722.86     | 1319640.45                              | данные отсутствуют                               | данные отсутствуют   |
| 2665                            | 782500.32     | 1319232.19                              | данные отсутствуют                               | данные отсутствуют   |
| 2665                            | 782500.32     | 1319232.19                              | данные отсутствуют                               | данные отсутствуют   |
| 2666                            | 782501.35     | 1319234.19                              | данные отсутствуют                               | данные отсутствуют   |
| 2667                            | 782499.35     | 1319235.22                              | данные отсутствуют                               | данные отсутствуют   |
| 2668                            | 782498.32     | 1319233.22                              | данные отсутствуют                               | данные отсутствуют   |
| 2669                            | 782851.18     | 1319047.94                              | данные отсутствуют                               | данные отсутствуют   |
| 2669                            | 782851.18     | 1319047.94                              | данные отсутствуют                               | данные отсутствуют   |
| 2670                            | 782852.21     | 1319049.94                              | данные отсутствуют                               | данные отсутствуют   |
| 2671                            | 782850.21     | 1319050.97                              | данные отсутствуют                               | данные отсутствуют   |
| 2672                            | 782849.18     | 1319048.97                              | данные отсутствуют                               | данные отсутствуют   |
| 2673                            | 785087.84     | 1317873.34                              | данные отсутствуют                               | данные отсутствуют   |
| 2673                            | 785087.84     | 1317873.34                              | данные отсутствуют                               | данные отсутствуют   |
| Государственный регистратор     |               |   |  | ФГИС ЕГРН  |
| полное наименование должности   |               |   | подпись  | инициалы, фамилия  |

М.П.

Выписка из Единого государственного реестра недвижимости об объекте недвижимости  
Сведения о частях земельного участка

| Земельный участок               |               |   |  |  |
|---------------------------------|---------------|---|--|--|
| (вид объекта недвижимости)      |               |   |  |  |
| Лист № _____ Раздела <b>4.2</b> |               | Всего листов раздела <b>4.2</b> : _____ |  | Всего разделов: _____  |
| 30.09.2021 № 99/2021/420876982  |               |   |  |  |
| Кадастровый номер:              |               |   | <b>02:17:000000:121(единое землепользование)</b> |  |
| Номер точки                     | Координаты, м |   | Описание закрепления на местности                | Средняя квадратическая погрешность определения координат характерных точек границы части земельного участка, м |
|                                 | X             | Y                                       |  |  |
| 1                               | 2             | 3                                       | 4  | 5  |
| 2674                            | 785088.88     | 1317875.34                              | данные отсутствуют                               | данные отсутствуют   |
| 2675                            | 785086.88     | 1317876.37                              | данные отсутствуют                               | данные отсутствуют   |
| 2676                            | 785085.84     | 1317874.37                              | данные отсутствуют                               | данные отсутствуют   |
| 2677                            | 783027.37     | 1318955.41                              | данные отсутствуют                               | данные отсутствуют   |
| 2677                            | 783027.37     | 1318955.41                              | данные отсутствуют                               | данные отсутствуют   |
| 2678                            | 783028.4      | 1318957.41                              | данные отсутствуют                               | данные отсутствуют   |
| 2679                            | 783026.4      | 1318958.44                              | данные отсутствуют                               | данные отсутствуют   |
| 2680                            | 783025.37     | 1318956.44                              | данные отсутствуют                               | данные отсутствуют   |
| 2681                            | 781880.25     | 1319557.8                               | данные отсутствуют                               | данные отсутствуют   |
| 2681                            | 781880.25     | 1319557.8                               | данные отсутствуют                               | данные отсутствуют   |
| 2682                            | 781881.28     | 1319559.8                               | данные отсутствуют                               | данные отсутствуют   |
| 2683                            | 781879.28     | 1319560.84                              | данные отсутствуют                               | данные отсутствуют   |
| 2684                            | 781878.25     | 1319558.84                              | данные отсутствуют                               | данные отсутствуют   |
| 2685                            | 784738.85     | 1318056.64                              | данные отсутствуют                               | данные отсутствуют   |
| 2685                            | 784738.85     | 1318056.64                              | данные отсутствуют                               | данные отсутствуют   |
| 2686                            | 784739.88     | 1318058.64                              | данные отсутствуют                               | данные отсутствуют   |
| 2687                            | 784737.88     | 1318059.67                              | данные отсутствуют                               | данные отсутствуют   |
| Государственный регистратор     |               |   |  | ФГИС ЕГРН  |
| полное наименование должности   |               |   | подпись  | инициалы, фамилия  |

М.П.

Раздел 4.2

Выписка из Единого государственного реестра недвижимости об объекте недвижимости  
Сведения о частях земельного участка

| Земельный участок               |               |   |  |  |
|---------------------------------|---------------|---|--|--|
| (вид объекта недвижимости)      |               |   |  |  |
| Лист № _____ Раздела <b>4.2</b> |               | Всего листов раздела <b>4.2</b> : _____ |  | Всего разделов: _____  |
| 30.09.2021 № 99/2021/420876982  |               |   |  |  |
| Кадастровый номер:              |               |   | <b>02:17:000000:121(единое землепользование)</b> |  |
| Номер точки                     | Координаты, м |   | Описание закрепления на местности                | Средняя квадратическая погрешность определения координат характерных точек границы части земельного участка, м |
|                                 | X             | Y                                       |  |  |
| 1                               | 2             | 3                                       | 4  | 5  |
| 2688                            | 784736.85     | 1318057.67                              | данные отсутствуют                               | данные отсутствуют   |
| 2689                            | 782676.33     | 1319142.31                              | данные отсутствуют                               | данные отсутствуют   |
| 2690                            | 782674.33     | 1319143.34                              | данные отсутствуют                               | данные отсутствуют   |
| 2691                            | 782673.3      | 1319141.35                              | данные отсутствуют                               | данные отсутствуют   |
| 2692                            | 782675.3      | 1319140.31                              | данные отсутствуют                               | данные отсутствуют   |
| 2692                            | 782675.3      | 1319140.31                              | данные отсутствуют                               | данные отсутствуют   |
| 2693                            | 782020.71     | 1319484.04                              | данные отсутствуют                               | данные отсутствуют   |
| 2693                            | 782020.71     | 1319484.04                              | данные отсутствуют                               | данные отсутствуют   |
| 2694                            | 782021.75     | 1319486.04                              | данные отсутствуют                               | данные отсутствуют   |
| 2695                            | 782019.75     | 1319487.08                              | данные отсутствуют                               | данные отсутствуют   |
| 2696                            | 782018.71     | 1319485.08                              | данные отсутствуют                               | данные отсутствуют   |
| 2697                            | 785584.83     | 1317612.37                              | данные отсутствуют                               | данные отсутствуют   |
| 2697                            | 785584.83     | 1317612.37                              | данные отсутствуют                               | данные отсутствуют   |
| 2698                            | 785585.86     | 1317614.37                              | данные отсутствуют                               | данные отсутствуют   |
| 2699                            | 785583.86     | 1317615.4                               | данные отсутствуют                               | данные отсутствуют   |
| 2700                            | 785582.83     | 1317613.4                               | данные отсутствуют                               | данные отсутствуют   |
| 2701                            | 784915.04     | 1317964.1                               | данные отсутствуют                               | данные отсутствуют   |
| Государственный регистратор     |               |   |  | ФГИС ЕГРН  |
| полное наименование должности   |               |   | подпись  | инициалы, фамилия  |

М.П.

Выписка из Единого государственного реестра недвижимости об объекте недвижимости

## Сведения о частях земельного участка

| Земельный участок               |               |   |  |  |
|---------------------------------|---------------|---|--|--|
| (вид объекта недвижимости)      |               |   |  |  |
| Лист № _____ Раздела <b>4.2</b> |               | Всего листов раздела <b>4.2</b> : _____ |  | Всего разделов: _____  |
| 30.09.2021 № 99/2021/420876982  |               |   |  |  |
| Кадастровый номер:              |               |   | <b>02:17:000000:121(единое землепользование)</b> |  |
| Номер точки                     | Координаты, м |   | Описание закрепления на местности                | Средняя квадратическая погрешность определения координат характерных точек границы части земельного участка, м |
|                                 | X             | Y                                       |  |  |
| 1                               | 2             | 3                                       | 4  | 5  |
| 2701                            | 784915.04     | 1317964.1                               | данные отсутствуют                               | данные отсутствуют   |
| 2702                            | 784916.07     | 1317966.1                               | данные отсутствуют                               | данные отсутствуют   |
| 2703                            | 784914.07     | 1317967.14                              | данные отсутствуют                               | данные отсутствуют   |
| 2704                            | 784913.04     | 1317965.14                              | данные отсутствуют                               | данные отсутствуют   |
| 2705                            | 785261.43     | 1317782.21                              | данные отсутствуют                               | данные отсутствуют   |
| 2705                            | 785261.43     | 1317782.21                              | данные отсутствуют                               | данные отсутствуют   |
| 2706                            | 785262.46     | 1317784.21                              | данные отсутствуют                               | данные отсутствуют   |
| 2707                            | 785260.46     | 1317785.24                              | данные отсутствуют                               | данные отсутствуют   |
| 2708                            | 785259.43     | 1317783.24                              | данные отсутствуют                               | данные отсутствуют   |
| 2709                            | 781294.99     | 1319867.67                              | данные отсутствуют                               | данные отсутствуют   |
| 2710                            | 781293        | 1319868.7                               | данные отсутствуют                               | данные отсутствуют   |
| 2711                            | 781291.96     | 1319866.7                               | данные отсутствуют                               | данные отсутствуют   |
| 2712                            | 781293.96     | 1319865.67                              | данные отсутствуют                               | данные отсутствуют   |
| 2712                            | 781293.96     | 1319865.67                              | данные отсутствуют                               | данные отсутствуют   |
| 2713                            | 781438.36     | 1319789.87                              | данные отсутствуют                               | данные отсутствуют   |
| 2713                            | 781438.36     | 1319789.87                              | данные отсутствуют                               | данные отсутствуют   |
| 2714                            | 781439.4      | 1319791.87                              | данные отсутствуют                               | данные отсутствуют   |
| Государственный регистратор     |               |   |  | ФГИС ЕГРН  |
| полное наименование должности   |               |   | подпись  | инициалы, фамилия  |

М.П.

Раздел 4.2

Выписка из Единого государственного реестра недвижимости об объекте недвижимости

## Сведения о частях земельного участка

| Земельный участок               |               |   |  |  |
|---------------------------------|---------------|---|--|--|
| (вид объекта недвижимости)      |               |   |  |  |
| Лист № _____ Раздела <b>4.2</b> |               | Всего листов раздела <b>4.2</b> : _____ |  | Всего разделов: _____  |
| 30.09.2021 № 99/2021/420876982  |               |   |  |  |
| Кадастровый номер:              |               |   | <b>02:17:000000:121(единое землепользование)</b> |  |
| Номер точки                     | Координаты, м |   | Описание закрепления на местности                | Средняя квадратическая погрешность определения координат характерных точек границы части земельного участка, м |
|                                 | X             | Y                                       |  |  |
| 1                               | 2             | 3                                       | 4  | 5  |
| 2715                            | 781437.4      | 1319792.9                               | данные отсутствуют                               | данные отсутствуют   |
| 2716                            | 781436.36     | 1319790.9                               | данные отсутствуют                               | данные отсутствуют   |
| 2717                            | 785434.49     | 1317693.87                              | данные отсутствуют                               | данные отсутствуют   |
| 2718                            | 785432.49     | 1317694.9                               | данные отсутствуют                               | данные отсутствуют   |
| 2719                            | 785431.46     | 1317692.9                               | данные отсутствуют                               | данные отсутствуют   |
| 2720                            | 785433.46     | 1317691.87                              | данные отсутствуют                               | данные отсутствуют   |
| 2720                            | 785433.46     | 1317691.87                              | данные отсутствуют                               | данные отсутствуют   |
| 2721                            | 782335.92     | 1319318.55                              | данные отсутствуют                               | данные отсутствуют   |
| 2721                            | 782335.92     | 1319318.55                              | данные отсутствуют                               | данные отсутствуют   |
| 2722                            | 782336.95     | 1319320.54                              | данные отсутствуют                               | данные отсутствуют   |
| 2723                            | 782334.95     | 1319321.58                              | данные отсутствуют                               | данные отсутствуют   |
| 2724                            | 782333.92     | 1319319.58                              | данные отсутствуют                               | данные отсутствуют   |
| 2725                            | 785750.57     | 1317525.42                              | данные отсутствуют                               | данные отсутствуют   |
| 2725                            | 785750.57     | 1317525.42                              | данные отсутствуют                               | данные отсутствуют   |
| 2726                            | 785751.61     | 1317527.42                              | данные отсутствуют                               | данные отсутствуют   |
| 2727                            | 785749.61     | 1317528.46                              | данные отсутствуют                               | данные отсутствуют   |
| 2728                            | 785748.57     | 1317526.46                              | данные отсутствуют                               | данные отсутствуют   |
| Государственный регистратор     |               |   |  | ФГИС ЕГРН  |
| полное наименование должности   |               |   | подпись  | инициалы, фамилия  |

М.П.

Выписка из Единого государственного реестра недвижимости об объекте недвижимости  
Сведения о частях земельного участка

|                                       |                    |  |                      |
|---------------------------------------|--------------------|--|----------------------|
| <b>Земельный участок</b>              |                    |  |                      |
| (вид объекта недвижимости)            |                    |  |                      |
| Лист №                                | Раздела <b>4.2</b> | Всего листов раздела <b>4.2</b> : ____           | Всего разделов: ____ |
| Всего листов выписки: ____            |                    |  |                      |
| <b>30.09.2021 № 99/2021/420876982</b> |                    |  |                      |
| Кадастровый номер:                    |                    | <b>02:17:000000:121(единое землепользование)</b> |                      |

| Номер точки                   | Координаты, м |            | Описание закрепления на местности | Средняя квадратическая погрешность определения координат характерных точек границы части земельного участка, м |
|-------------------------------|---------------|------------|-----------------------------------|--|
|                               | X             | Y          |                                   |  |
| 1                             | 2             | 3          | 4                                 | 5  |
| 2729                          | 785904.81     | 1317446.87 | данные отсутствуют                | данные отсутствуют   |
| 2730                          | 785902.81     | 1317447.9  | данные отсутствуют                | данные отсутствуют   |
| 2731                          | 785901.78     | 1317445.9  | данные отсутствуют                | данные отсутствуют   |
| 2732                          | 785903.78     | 1317444.87 | данные отсутствуют                | данные отсутствуют   |
| 2732                          | 785903.78     | 1317444.87 | данные отсутствуют                | данные отсутствуют   |
| 2769                          | 780915.41     | 1320044.31 | данные отсутствуют                | данные отсутствуют   |
| 2770                          | 780913.19     | 1320044.68 | данные отсутствуют                | данные отсутствуют   |
| 2771                          | 780912.82     | 1320042.46 | данные отсутствуют                | данные отсутствуют   |
| 2772                          | 780915.04     | 1320042.09 | данные отсутствуют                | данные отсутствуют   |
| 2772                          | 780915.04     | 1320042.09 | данные отсутствуют                | данные отсутствуют   |
| 2862                          | 778654.35     | 1321826.78 | данные отсутствуют                | данные отсутствуют   |
| 2862                          | 778654.35     | 1321826.78 | данные отсутствуют                | данные отсутствуют   |
| 2863                          | 778652.88     | 1321828.49 | данные отсутствуют                | данные отсутствуют   |
| 2864                          | 778651.18     | 1321827.02 | данные отсутствуют                | данные отсутствуют   |
| 2865                          | 778652.64     | 1321825.31 | данные отсутствуют                | данные отсутствуют   |
| 2870                          | 778754.98     | 1321709.27 | данные отсутствуют                | данные отсутствуют   |
| 2870                          | 778754.98     | 1321709.27 | данные отсутствуют                | данные отсутствуют   |
| Государственный регистратор   |               |            |                                   | ФГИС ЕГРН  |
| полное наименование должности |               | подпись    |                                   | инициалы, фамилия  |

М.П.

Выписка из Единого государственного реестра недвижимости об объекте недвижимости  
Сведения о частях земельного участка

|                                       |                    |  |                      |
|---------------------------------------|--------------------|--|----------------------|
| <b>Земельный участок</b>              |                    |  |                      |
| (вид объекта недвижимости)            |                    |  |                      |
| Лист №                                | Раздела <b>4.2</b> | Всего листов раздела <b>4.2</b> : ____           | Всего разделов: ____ |
| Всего листов выписки: ____            |                    |  |                      |
| <b>30.09.2021 № 99/2021/420876982</b> |                    |  |                      |
| Кадастровый номер:                    |                    | <b>02:17:000000:121(единое землепользование)</b> |                      |

| Номер точки                   | Координаты, м |            | Описание закрепления на местности | Средняя квадратическая погрешность определения координат характерных точек границы части земельного участка, м |
|-------------------------------|---------------|------------|-----------------------------------|--|
|                               | X             | Y          |                                   |  |
| 1                             | 2             | 3          | 4                                 | 5  |
| 2871                          | 778753.51     | 1321710.98 | данные отсутствуют                | данные отсутствуют   |
| 2872                          | 778751.81     | 1321709.51 | данные отсутствуют                | данные отсутствуют   |
| 2873                          | 778753.27     | 1321707.8  | данные отсутствуют                | данные отсутствуют   |
| 2890                          | 779287.21     | 1323972.86 | данные отсутствуют                | данные отсутствуют   |
| 2890                          | 779287.21     | 1323972.86 | данные отсутствуют                | данные отсутствуют   |
| 2891                          | 779285.99     | 1323974.76 | данные отсутствуют                | данные отсутствуют   |
| 2892                          | 779284.1      | 1323973.54 | данные отсутствуют                | данные отсутствуют   |
| 2893                          | 779285.32     | 1323971.65 | данные отсутствуют                | данные отсутствуют   |
| 2902                          | 779417.16     | 1324056.01 | данные отсутствуют                | данные отсутствуют   |
| 2902                          | 779417.16     | 1324056.01 | данные отсутствуют                | данные отсутствуют   |
| 2903                          | 779415.94     | 1324057.9  | данные отсутствуют                | данные отсутствуют   |
| 2904                          | 779414.05     | 1324056.68 | данные отсутствуют                | данные отсутствуют   |
| 2905                          | 779415.27     | 1324054.79 | данные отсутствуют                | данные отсутствуют   |
| 2906                          | 779234.7      | 1321149.23 | данные отсутствуют                | данные отсутствуют   |
| 2906                          | 779234.7      | 1321149.23 | данные отсутствуют                | данные отсутствуют   |
| 2907                          | 779233.24     | 1321150.94 | данные отсутствуют                | данные отсутствуют   |
| 2908                          | 779231.53     | 1321149.48 | данные отсутствуют                | данные отсутствуют   |
| Государственный регистратор   |               |            |                                   | ФГИС ЕГРН  |
| полное наименование должности |               | подпись    |                                   | инициалы, фамилия  |

М.П.

Выписка из Единого государственного реестра недвижимости об объекте недвижимости

## Сведения о частях земельного участка

| Земельный участок               |               |   |  |  |
|---------------------------------|---------------|---|--|--|
| (вид объекта недвижимости)      |               |   |  |  |
| Лист № _____ Раздела <b>4.2</b> |               | Всего листов раздела <b>4.2</b> : _____ |  | Всего разделов: _____  |
| 30.09.2021 № 99/2021/420876982  |               |   |  |  |
| Кадастровый номер:              |               |   | <b>02:17:000000:121(единое землепользование)</b> |  |
| Номер точки                     | Координаты, м |   | Описание закрепления на местности                | Средняя квадратическая погрешность определения координат характерных точек границы части земельного участка, м |
|                                 | X             | Y                                       |  |  |
| 1                               | 2             | 3                                       | 4  | 5  |
| 2909                            | 779232.99     | 1321147.77                              | данные отсутствуют                               | данные отсутствуют   |
| 2910                            | 779691.77     | 1320707.9                               | данные отсутствуют                               | данные отсутствуют   |
| 2910                            | 779691.77     | 1320707.9                               | данные отсутствуют                               | данные отсутствуют   |
| 2911                            | 779692.81     | 1320709.9                               | данные отсутствуют                               | данные отсутствуют   |
| 2912                            | 779690.82     | 1320710.94                              | данные отсутствуют                               | данные отсутствуют   |
| 2913                            | 779689.78     | 1320708.95                              | данные отсутствуют                               | данные отсутствуют   |
| 2914                            | 779543.46     | 1320782.46                              | данные отсутствуют                               | данные отсутствуют   |
| 2914                            | 779543.46     | 1320782.46                              | данные отсутствуют                               | данные отсутствуют   |
| 2915                            | 779548.1      | 1320787.38                              | данные отсутствуют                               | данные отсутствуют   |
| 2916                            | 779543.14     | 1320792.05                              | данные отсутствуют                               | данные отсутствуют   |
| 2917                            | 779538.51     | 1320787.13                              | данные отсутствуют                               | данные отсутствуют   |
| 2918                            | 778865.25     | 1321580.54                              | данные отсутствуют                               | данные отсутствуют   |
| 2918                            | 778865.25     | 1321580.54                              | данные отсутствуют                               | данные отсутствуют   |
| 2919                            | 778863.78     | 1321582.24                              | данные отсутствуют                               | данные отсутствуют   |
| 2920                            | 778862.07     | 1321580.78                              | данные отсутствуют                               | данные отсутствуют   |
| 2921                            | 778863.54     | 1321579.07                              | данные отсутствуют                               | данные отсутствуют   |
| 2922                            | 779116.16     | 1321284.13                              | данные отсутствуют                               | данные отсутствуют   |
| Государственный регистратор     |               |   |  | ФГИС ЕГРН  |
| полное наименование должности   |               |   | подпись  | инициалы, фамилия  |

М.П.

Раздел 4.2

Выписка из Единого государственного реестра недвижимости об объекте недвижимости

## Сведения о частях земельного участка

| Земельный участок               |               |   |  |  |
|---------------------------------|---------------|---|--|--|
| (вид объекта недвижимости)      |               |   |  |  |
| Лист № _____ Раздела <b>4.2</b> |               | Всего листов раздела <b>4.2</b> : _____ |  | Всего разделов: _____  |
| 30.09.2021 № 99/2021/420876982  |               |   |  |  |
| Кадастровый номер:              |               |   | <b>02:17:000000:121(единое землепользование)</b> |  |
| Номер точки                     | Координаты, м |   | Описание закрепления на местности                | Средняя квадратическая погрешность определения координат характерных точек границы части земельного участка, м |
|                                 | X             | Y                                       |  |  |
| 1                               | 2             | 3                                       | 4  | 5  |
| 2923                            | 779117.86     | 1321285.59                              | данные отсутствуют                               | данные отсутствуют   |
| 2923                            | 779117.86     | 1321285.59                              | данные отсутствуют                               | данные отсутствуют   |
| 2924                            | 779116.4      | 1321287.3                               | данные отсутствуют                               | данные отсутствуют   |
| 2925                            | 779114.69     | 1321285.84                              | данные отсутствуют                               | данные отсутствуют   |
| 2926                            | 780006.22     | 1320542.54                              | данные отсутствуют                               | данные отсутствуют   |
| 2926                            | 780006.22     | 1320542.54                              | данные отсутствуют                               | данные отсутствуют   |
| 2927                            | 780007.27     | 1320544.53                              | данные отсутствуют                               | данные отсутствуют   |
| 2928                            | 780005.27     | 1320545.57                              | данные отсутствуют                               | данные отсутствуют   |
| 2929                            | 780004.23     | 1320543.58                              | данные отсутствуют                               | данные отсутствуют   |
| 2930                            | 779364.04     | 1320998.22                              | данные отсутствуют                               | данные отсутствуют   |
| 2930                            | 779364.04     | 1320998.22                              | данные отсутствуют                               | данные отсутствуют   |
| 2931                            | 779362.57     | 1320999.92                              | данные отсутствуют                               | данные отсутствуют   |
| 2932                            | 779360.86     | 1320998.46                              | данные отсутствуют                               | данные отсутствуют   |
| 2933                            | 779362.33     | 1320996.75                              | данные отсутствуют                               | данные отсутствуют   |
| 2934                            | 779849.29     | 1320625.04                              | данные отсутствуют                               | данные отсутствуют   |
| 2934                            | 779849.29     | 1320625.04                              | данные отсутствуют                               | данные отсутствуют   |
| 2935                            | 779850.33     | 1320627.03                              | данные отсутствуют                               | данные отсутствуют   |
| Государственный регистратор     |               |   |  | ФГИС ЕГРН  |
| полное наименование должности   |               |   | подпись  | инициалы, фамилия  |

М.П.

Выписка из Единого государственного реестра недвижимости об объекте недвижимости  
Сведения о частях земельного участка

| Земельный участок               |               |   |  |  |
|---------------------------------|---------------|---|--|--|
| (вид объекта недвижимости)      |               |   |  |  |
| Лист № _____ Раздела <b>4.2</b> |               | Всего листов раздела <b>4.2</b> : _____ |  | Всего разделов: _____  |
| 30.09.2021 № 99/2021/420876982  |               |   |  |  |
| Кадастровый номер:              |               |   | <b>02:17:000000:121(единое землепользование)</b> |  |
| Номер точки                     | Координаты, м |   | Описание закрепления на местности                | Средняя квадратическая погрешность определения координат характерных точек границы части земельного участка, м |
|                                 | X             | Y                                       |  |  |
| 1                               | 2             | 3                                       | 4  | 5  |
| 2936                            | 779848.34     | 1320628.07                              | данные отсутствуют                               | данные отсутствуют   |
| 2937                            | 779847.3      | 1320626.08                              | данные отсутствуют                               | данные отсутствуют   |
| 2938                            | 778986.44     | 1321435.56                              | данные отсутствуют                               | данные отсутствуют   |
| 2939                            | 778988.15     | 1321437.02                              | данные отсутствуют                               | данные отсутствуют   |
| 2939                            | 778988.15     | 1321437.02                              | данные отсутствуют                               | данные отсутствуют   |
| 2940                            | 778986.69     | 1321438.73                              | данные отсутствуют                               | данные отсутствуют   |
| 2941                            | 778984.98     | 1321437.27                              | данные отсутствуют                               | данные отсутствуют   |
| 2942                            | 780153.13     | 1320465.24                              | данные отсутствуют                               | данные отсутствуют   |
| 2942                            | 780153.13     | 1320465.24                              | данные отсутствуют                               | данные отсутствуют   |
| 2943                            | 780154.17     | 1320467.23                              | данные отсутствуют                               | данные отсутствуют   |
| 2944                            | 780152.17     | 1320468.28                              | данные отсутствуют                               | данные отсутствуют   |
| 2945                            | 780151.13     | 1320466.28                              | данные отсутствуют                               | данные отсутствуют   |
| 2946                            | 779467.6      | 1320877.3                               | данные отсутствуют                               | данные отсутствуют   |
| 2946                            | 779467.6      | 1320877.3                               | данные отсутствуют                               | данные отсутствуют   |
| 2947                            | 779466.13     | 1320879.01                              | данные отсутствуют                               | данные отсутствуют   |
| 2948                            | 779464.43     | 1320877.55                              | данные отсутствуют                               | данные отсутствуют   |
| 2949                            | 779465.89     | 1320875.84                              | данные отсутствуют                               | данные отсутствуют   |
| Государственный регистратор     |               |   |  | ФГИС ЕГРН  |
| полное наименование должности   |               |   | подпись  | инициалы, фамилия  |

М.П.

Раздел 4.2

Выписка из Единого государственного реестра недвижимости об объекте недвижимости  
Сведения о частях земельного участка

| Земельный участок               |               |   |  |  |
|---------------------------------|---------------|---|--|--|
| (вид объекта недвижимости)      |               |   |  |  |
| Лист № _____ Раздела <b>4.2</b> |               | Всего листов раздела <b>4.2</b> : _____ |  | Всего разделов: _____  |
| 30.09.2021 № 99/2021/420876982  |               |   |  |  |
| Кадастровый номер:              |               |   | <b>02:17:000000:121(единое землепользование)</b> |  |
| Номер точки                     | Координаты, м |   | Описание закрепления на местности                | Средняя квадратическая погрешность определения координат характерных точек границы части земельного участка, м |
|                                 | X             | Y                                       |  |  |
| 1                               | 2             | 3                                       | 4  | 5  |
| 2950                            | 780285.31     | 1320395.7                               | данные отсутствуют                               | данные отсутствуют   |
| 2950                            | 780285.31     | 1320395.7                               | данные отсутствуют                               | данные отсутствуют   |
| 2951                            | 780286.35     | 1320397.7                               | данные отсутствуют                               | данные отсутствуют   |
| 2952                            | 780284.36     | 1320398.74                              | данные отсутствуют                               | данные отсутствуют   |
| 2953                            | 780283.32     | 1320396.74                              | данные отсутствуют                               | данные отсутствуют   |
| 2955                            | 779275.55     | 1323960.9                               | данные отсутствуют                               | данные отсутствуют   |
| 2956                            | 779273.66     | 1323959.68                              | данные отсутствуют                               | данные отсутствуют   |
| 2957                            | 779274.88     | 1323957.79                              | данные отсутствуют                               | данные отсутствуют   |
| 2962                            | 779023.21     | 1323803.91                              | данные отсутствуют                               | данные отсутствуют   |
| 2962                            | 779023.21     | 1323803.91                              | данные отсутствуют                               | данные отсутствуют   |
| 2963                            | 779021.99     | 1323805.8                               | данные отсутствуют                               | данные отсутствуют   |
| 2964                            | 779020.1      | 1323804.59                              | данные отсутствуют                               | данные отсутствуют   |
| 2965                            | 779021.31     | 1323802.69                              | данные отсутствуют                               | данные отсутствуют   |
| 2966                            | 778881.41     | 1323713.16                              | данные отсутствуют                               | данные отсутствуют   |
| 2966                            | 778881.41     | 1323713.16                              | данные отсутствуют                               | данные отсутствуют   |
| 2967                            | 778880.19     | 1323715.05                              | данные отсутствуют                               | данные отсутствуют   |
| 2968                            | 778878.3      | 1323713.83                              | данные отсутствуют                               | данные отсутствуют   |
| Государственный регистратор     |               |   |  | ФГИС ЕГРН  |
| полное наименование должности   |               |   | подпись  | инициалы, фамилия  |

М.П.

| Земельный участок               |               |   |  |  |
|---------------------------------|---------------|---|--|--|
| (вид объекта недвижимости)      |               |   |  |  |
| Лист № _____ Раздела <b>4.2</b> |               | Всего листов раздела <b>4.2</b> : _____ |  | Всего разделов: _____  |
| 30.09.2021 № 99/2021/420876982  |               |   |  |  |
| Кадастровый номер:              |               |   | <b>02:17:000000:121(единое землепользование)</b> |  |
| Номер точки                     | Координаты, м |   | Описание закрепления на местности                | Средняя квадратическая погрешность определения координат характерных точек границы части земельного участка, м |
|                                 | X             | Y                                       |  |  |
| 1                               | 2             | 3                                       | 4  | 5  |
| 2969                            | 778879.51     | 1323711.94                              | данные отсутствуют                               | данные отсутствуют   |
| 2970                            | 777686.1      | 1322956.24                              | данные отсутствуют                               | данные отсутствуют   |
| 2971                            | 777687.81     | 1322957.71                              | данные отсутствуют                               | данные отсутствуют   |
| 2971                            | 777687.81     | 1322957.71                              | данные отсутствуют                               | данные отсутствуют   |
| 2972                            | 777686.35     | 1322959.42                              | данные отсутствуют                               | данные отсутствуют   |
| 2973                            | 777684.64     | 1322957.95                              | данные отсутствуют                               | данные отсутствуют   |
| 2974                            | 777678.1      | 1322956.22                              | данные отсутствуют                               | данные отсутствуют   |
| 2974                            | 777678.1      | 1322956.22                              | данные отсутствуют                               | данные отсутствуют   |
| 2975                            | 777676.64     | 1322957.93                              | данные отсутствуют                               | данные отсутствуют   |
| 2976                            | 777674.93     | 1322956.47                              | данные отсутствуют                               | данные отсутствуют   |
| 2977                            | 777676.39     | 1322954.76                              | данные отсутствуют                               | данные отсутствуют   |
| 2978                            | 778739.96     | 1323622.58                              | данные отсутствуют                               | данные отсутствуют   |
| 2978                            | 778739.96     | 1323622.58                              | данные отсутствуют                               | данные отсутствуют   |
| 2979                            | 778738.74     | 1323624.47                              | данные отсутствуют                               | данные отсутствуют   |
| 2980                            | 778736.85     | 1323623.25                              | данные отсутствуют                               | данные отсутствуют   |
| 2981                            | 778738.06     | 1323621.36                              | данные отсутствуют                               | данные отсутствуют   |
| 2982                            | 777693.64     | 1322948.85                              | данные отсутствуют                               | данные отсутствуют   |
| Государственный регистратор     |               |   |  | ФГИС ЕГРН  |
| полное наименование должности   |               |   | подпись  | инициалы, фамилия  |

М.П.

Раздел 4.2

| Земельный участок               |               |   |  |  |
|---------------------------------|---------------|---|--|--|
| (вид объекта недвижимости)      |               |   |  |  |
| Лист № _____ Раздела <b>4.2</b> |               | Всего листов раздела <b>4.2</b> : _____ |  | Всего разделов: _____  |
| 30.09.2021 № 99/2021/420876982  |               |   |  |  |
| Кадастровый номер:              |               |   | <b>02:17:000000:121(единое землепользование)</b> |  |
| Номер точки                     | Координаты, м |   | Описание закрепления на местности                | Средняя квадратическая погрешность определения координат характерных точек границы части земельного участка, м |
|                                 | X             | Y                                       |  |  |
| 1                               | 2             | 3                                       | 4  | 5  |
| 2982                            | 777693.64     | 1322948.85                              | данные отсутствуют                               | данные отсутствуют   |
| 2983                            | 777687.91     | 1322955.65                              | данные отсутствуют                               | данные отсутствуют   |
| 2984                            | 777680.95     | 1322949.78                              | данные отсутствуют                               | данные отсутствуют   |
| 2985                            | 777686.68     | 1322942.99                              | данные отсутствуют                               | данные отсутствуют   |
| 2986                            | 778624.54     | 1323548.71                              | данные отсутствуют                               | данные отсутствуют   |
| 2986                            | 778624.54     | 1323548.71                              | данные отсутствуют                               | данные отсутствуют   |
| 2987                            | 778623.33     | 1323550.6                               | данные отсутствуют                               | данные отсутствуют   |
| 2988                            | 778621.43     | 1323549.39                              | данные отсутствуют                               | данные отсутствуют   |
| 2989                            | 778622.65     | 1323547.49                              | данные отсутствуют                               | данные отсутствуют   |
| 2990                            | 779150.13     | 1323885.14                              | данные отсутствуют                               | данные отсутствуют   |
| 2990                            | 779150.13     | 1323885.14                              | данные отсутствуют                               | данные отсутствуют   |
| 2991                            | 779148.91     | 1323887.03                              | данные отсутствуют                               | данные отсутствуют   |
| 2992                            | 779147.02     | 1323885.82                              | данные отсутствуют                               | данные отсутствуют   |
| 2993                            | 779148.24     | 1323883.92                              | данные отсутствуют                               | данные отсутствуют   |
| 2994                            | 778530.98     | 1323488.83                              | данные отсутствуют                               | данные отсутствуют   |
| 2994                            | 778530.98     | 1323488.83                              | данные отсутствуют                               | данные отсутствуют   |
| 2995                            | 778529.76     | 1323490.72                              | данные отсутствуют                               | данные отсутствуют   |
| Государственный регистратор     |               |   |  | ФГИС ЕГРН  |
| полное наименование должности   |               |   | подпись  | инициалы, фамилия  |

М.П.



Выписка из Единого государственного реестра недвижимости об объекте недвижимости  
Сведения о частях земельного участка

|                                       |                    |  |                      |
|---------------------------------------|--------------------|--|----------------------|
| <b>Земельный участок</b>              |                    |  |                      |
| (вид объекта недвижимости)            |                    |  |                      |
| Лист №                                | Раздела <b>4.2</b> | Всего листов раздела <b>4.2:</b> ____            | Всего разделов: ____ |
| Всего листов выписки: ____            |                    |  |                      |
| <b>30.09.2021 № 99/2021/420876982</b> |                    |  |                      |
| Кадастровый номер:                    |                    | <b>02:17:000000:121(единое землепользование)</b> |                      |

| Номер точки | Координаты, м |            | Описание закрепления на местности | Средняя квадратическая погрешность определения координат характерных точек границы части земельного участка, м |
|-------------|---------------|------------|-----------------------------------|--|
|             | X             | Y          |                                   |  |
| 1           | 2             | 3          | 4                                 | 5  |
| 2996        | 778527.87     | 1323489.5  | данные отсутствуют                | данные отсутствуют   |
| 2997        | 778529.08     | 1323487.61 | данные отсутствуют                | данные отсутствуют   |
| 3067        | 780882.67     | 1320080.19 | данные отсутствуют                | данные отсутствуют   |
| 3067        | 780882.67     | 1320080.19 | данные отсутствуют                | данные отсутствуют   |
| 3068        | 780884.73     | 1320084.58 | данные отсутствуют                | данные отсутствуют   |
| 3069        | 780880.36     | 1320086.64 | данные отсутствуют                | данные отсутствуют   |
| 3070        | 780878.3      | 1320082.25 | данные отсутствуют                | данные отсутствуют   |
| 3075        | 780440.59     | 1320314.03 | данные отсутствуют                | данные отсутствуют   |
| 3075        | 780440.59     | 1320314.03 | данные отсутствуют                | данные отсутствуют   |
| 3076        | 780441.64     | 1320316.02 | данные отсутствуют                | данные отсутствуют   |
| 3077        | 780439.64     | 1320317.07 | данные отсутствуют                | данные отсутствуют   |
| 3078        | 780438.6      | 1320315.07 | данные отсутствуют                | данные отсутствуют   |
| 3087        | 780734.57     | 1320159.35 | данные отсутствуют                | данные отсутствуют   |
| 3087        | 780734.57     | 1320159.35 | данные отсутствуют                | данные отсутствуют   |
| 3088        | 780735.61     | 1320161.34 | данные отсутствуют                | данные отсутствуют   |
| 3089        | 780733.62     | 1320162.39 | данные отсутствуют                | данные отсутствуют   |
| 3090        | 780732.58     | 1320160.39 | данные отсутствуют                | данные отсутствуют   |

|                               |         |                   |
|-------------------------------|---------|-------------------|
| Государственный регистратор   |         | ФГИС ЕГРН         |
| полное наименование должности | подпись | инициалы, фамилия |

М.П.

Раздел 4.2

Выписка из Единого государственного реестра недвижимости об объекте недвижимости  
Сведения о частях земельного участка

|                                       |                    |  |                      |
|---------------------------------------|--------------------|--|----------------------|
| <b>Земельный участок</b>              |                    |  |                      |
| (вид объекта недвижимости)            |                    |  |                      |
| Лист №                                | Раздела <b>4.2</b> | Всего листов раздела <b>4.2:</b> ____            | Всего разделов: ____ |
| Всего листов выписки: ____            |                    |  |                      |
| <b>30.09.2021 № 99/2021/420876982</b> |                    |  |                      |
| Кадастровый номер:                    |                    | <b>02:17:000000:121(единое землепользование)</b> |                      |

| Номер точки | Координаты, м |            | Описание закрепления на местности | Средняя квадратическая погрешность определения координат характерных точек границы части земельного участка, м |
|-------------|---------------|------------|-----------------------------------|--|
|             | X             | Y          |                                   |  |
| 1           | 2             | 3          | 4                                 | 5  |
| 3099        | 780596.21     | 1320232.14 | данные отсутствуют                | данные отсутствуют   |
| 3099        | 780596.21     | 1320232.14 | данные отсутствуют                | данные отсутствуют   |
| 3100        | 780597.25     | 1320234.13 | данные отсутствуют                | данные отсутствуют   |
| 3101        | 780595.26     | 1320235.18 | данные отсутствуют                | данные отсутствуют   |
| 3102        | 780594.21     | 1320233.18 | данные отсутствуют                | данные отсутствуют   |
| 3734        | 780393        | 1324702.67 | данные отсутствуют                | данные отсутствуют   |
| 3802        | 779771.16     | 1324311.47 | данные отсутствуют                | данные отсутствуют   |
| 3803        | 779770.21     | 1324310.86 | данные отсутствуют                | данные отсутствуют   |
| 3804        | 779276.77     | 1323959    | данные отсутствуют                | данные отсутствуют   |
| 3804        | 779276.77     | 1323959    | данные отсутствуют                | данные отсутствуют   |
| 3805        | 765390        | 1331900.62 | данные отсутствуют                | данные отсутствуют   |

|                               |         |                   |
|-------------------------------|---------|-------------------|
| Государственный регистратор   |         | ФГИС ЕГРН         |
| полное наименование должности | подпись | инициалы, фамилия |

М.П.

| Земельный участок   |               |  |   |  |
|---|---------------|--|---|--|
| (вид объекта недвижимости)  |               |  |   |  |
| Лист № ____ Раздела <b>4.2</b>  |               | Всего листов раздела <b>4.2</b> : ____ |   | Всего разделов: ____   |
| 30.09.2021 № 99/2021/420876982  |               |  |   |  |
| Кадастровый номер:  |               |  | 02:17:000000:121(единое землепользование) |  |
| Сведения о характерных точках границы части (частей) земельного участка |               |  |   |  |
| Учетный номер части: 20   |               |  |   |  |
| Система координат: МСК-05   |               |  |   |  |
| Зона №  |               |  |   |  |
| Номер точки   | Координаты, м |  | Описание закрепления на местности         | Средняя квадратическая погрешность определения координат характерных точек границы части земельного участка, м |
|   | X             | Y                                      |   |  |
| 1   | 2             | 3                                      | 4   | 5  |
| 1740  | 765667.63     | 1331802.03                             | данные отсутствуют                        | данные отсутствуют   |
| 1740  | 765667.63     | 1331802.03                             | данные отсутствуют                        | данные отсутствуют   |
| 1743  | 765665.41     | 1331802.4                              | данные отсутствуют                        | данные отсутствуют   |
| 2075  | 765822.81     | 1331718.39                             | данные отсутствуют                        | данные отсутствуют   |
| 2075  | 765822.81     | 1331718.39                             | данные отсутствуют                        | данные отсутствуют   |
| 2077  | 765820.95     | 1331720.98                             | данные отсутствуют                        | данные отсутствуют   |
| 2078  | 765820.59     | 1331718.76                             | данные отсутствуют                        | данные отсутствуют   |
| 2128  | 765531.72     | 1331870.21                             | данные отсутствуют                        | данные отсутствуют   |
| 2129  | 765538.35     | 1331869.01                             | данные отсутствуют                        | данные отсутствуют   |
| 2129  | 765538.35     | 1331869.01                             | данные отсутствуют                        | данные отсутствуют   |
| 2769  | 780915.41     | 1320044.31                             | данные отсутствуют                        | данные отсутствуют   |
| 2770  | 780913.19     | 1320044.68                             | данные отсутствуют                        | данные отсутствуют   |
| 2771  | 780912.82     | 1320042.46                             | данные отсутствуют                        | данные отсутствуют   |
| 2772  | 780915.04     | 1320042.09                             | данные отсутствуют                        | данные отсутствуют   |
| 2772  | 780915.04     | 1320042.09                             | данные отсутствуют                        | данные отсутствуют   |
| 2914  | 779543.46     | 1320782.46                             | данные отсутствуют                        | данные отсутствуют   |
| Государственный регистратор   |               |  | ФГИС ЕГРН                                 |  |
| полное наименование должности   |               |  | подпись                                   |  |
|   |               |  | инициалы, фамилия                         |  |

М.П.

Раздел 4.2

Выписка из Единого государственного реестра недвижимости об объекте недвижимости  
Сведения о частях земельного участка

| Земельный участок              |               |  |   |  |
|--------------------------------|---------------|--|---|--|
| (вид объекта недвижимости)     |               |  |   |  |
| Лист № ____ Раздела <b>4.2</b> |               | Всего листов раздела <b>4.2</b> : ____ |   | Всего разделов: ____   |
| 30.09.2021 № 99/2021/420876982 |               |  |   |  |
| Кадастровый номер:             |               |  | 02:17:000000:121(единое землепользование) |  |
| Номер точки                    | Координаты, м |  | Описание закрепления на местности         | Средняя квадратическая погрешность определения координат характерных точек границы части земельного участка, м |
|                                | X             | Y                                      |   |  |
| 1                              | 2             | 3                                      | 4   | 5  |
| 2914                           | 779543.46     | 1320782.46                             | данные отсутствуют                        | данные отсутствуют   |
| 2976                           | 777674.93     | 1322956.47                             | данные отсутствуют                        | данные отсутствуют   |
| 2977                           | 777676.39     | 1322954.76                             | данные отсутствуют                        | данные отсутствуют   |
| 3806                           | 779543.65     | 1320782.66                             | данные отсутствуют                        | данные отсутствуют   |
| 3807                           | 779542.72     | 1320783.16                             | данные отсутствуют                        | данные отсутствуют   |
| 3808                           | 777676.55     | 1322954.9                              | данные отсутствуют                        | данные отсутствуют   |
| 3808                           | 777676.55     | 1322954.9                              | данные отсутствуют                        | данные отсутствуют   |
| 3809                           | 777675.12     | 1322956.63                             | данные отсутствуют                        | данные отсутствуют   |
| 3810                           | 765823.08     | 1331720.07                             | данные отсутствуют                        | данные отсутствуют   |
| 3811                           | 765821.8      | 1331720.84                             | данные отсутствуют                        | данные отсутствуют   |
| 3812                           | 765667.68     | 1331802.35                             | данные отсутствуют                        | данные отсутствуют   |
| 3813                           | 765665.58     | 1331803.45                             | данные отсутствуют                        | данные отсутствуют   |
| 3814                           | 765538.59     | 1331870.36                             | данные отсутствуют                        | данные отсутствуют   |
| 3815                           | 765537.14     | 1331871.12                             | данные отсутствуют                        | данные отсутствуют   |
| 3816                           | 765532.02     | 1331871.86                             | данные отсутствуют                        | данные отсутствуют   |
| Государственный регистратор    |               |  | ФГИС ЕГРН                                 |  |
| полное наименование должности  |               |  | подпись                                   |  |
|                                |               |  | инициалы, фамилия                         |  |

М.П.

Выписка из Единого государственного реестра недвижимости об объекте недвижимости  
Сведения о частях земельного участка

| Земельный участок   |               |                                       |   |  |
|---|---------------|---------------------------------------|---|--|
| (вид объекта недвижимости)  |               |                                       |   |  |
| Лист № ___ Раздела <b>4.2</b>   |               | Всего листов раздела <b>4.2</b> : ___ |   | Всего разделов: ___  |
| 30.09.2021 № 99/2021/420876982  |               |                                       |   |  |
| Кадастровый номер:  |               |                                       | 02:17:000000:121(единое землепользование) |  |
| Сведения о характерных точках границы части (частей) земельного участка |               |                                       |   |  |
| Учетный номер части: 21   |               |                                       |   |  |
| Система координат: МСК-05   |               |                                       |   |  |
| Зона №  |               |                                       |   |  |
| Номер точки   | Координаты, м |                                       | Описание закрепления на местности         | Средняя квадратическая погрешность определения координат характерных точек границы части земельного участка, м |
|   | X             | Y                                     |   |  |
| 1   | 2             | 3                                     | 4   | 5  |
| 595   | 766060.03     | 1300429.43                            | данные отсутствуют                        | данные отсутствуют   |
| 596   | 766060.84     | 1300431.25                            | данные отсутствуют                        | данные отсутствуют   |
| 608   | 766061.35     | 1300440.69                            | данные отсутствуют                        | данные отсутствуют   |
| 609   | 766062.68     | 1300439.2                             | данные отсутствуют                        | данные отсутствуют   |
| 609   | 766062.68     | 1300439.2                             | данные отсутствуют                        | данные отсутствуют   |
| 3817  | 766067.34     | 1300450.28                            | данные отсутствуют                        | данные отсутствуют   |
| 3817  | 766067.34     | 1300450.28                            | данные отсутствуют                        | данные отсутствуют   |
| 3818  | 766066.79     | 1300450.2                             | данные отсутствуют                        | данные отсутствуют   |
| 3819  | 766067.85     | 1300446.79                            | данные отсутствуют                        | данные отсутствуют   |
| 3820  | 766068.23     | 1300444.15                            | данные отсутствуют                        | данные отсутствуют   |
| 3821  | 766067.89     | 1300446.53                            | данные отсутствуют                        | данные отсутствуют   |
| 3822  | 766062.45     | 1300428.35                            | данные отсутствуют                        | данные отсутствуют   |
| 3822  | 766062.45     | 1300428.35                            | данные отсутствуют                        | данные отсутствуют   |
| 3823  | 766066.16     | 1300428.89                            | данные отсутствуют                        | данные отсутствуют   |

|                               |         |                   |
|-------------------------------|---------|-------------------|
| Государственный регистратор   |         | ФГИС ЕГРН         |
| полное наименование должности | подпись | инициалы, фамилия |

М.П.

Выписка из Единого государственного реестра недвижимости об объекте недвижимости  
Сведения о частях земельного участка

| Земельный участок   |               |                                       |   |  |
|---|---------------|---------------------------------------|---|--|
| (вид объекта недвижимости)  |               |                                       |   |  |
| Лист № ___ Раздела <b>4.2</b>   |               | Всего листов раздела <b>4.2</b> : ___ |   | Всего разделов: ___  |
| 30.09.2021 № 99/2021/420876982  |               |                                       |   |  |
| Кадастровый номер:  |               |                                       | 02:17:000000:121(единое землепользование) |  |
| Сведения о характерных точках границы части (частей) земельного участка |               |                                       |   |  |
| Учетный номер части: 22   |               |                                       |   |  |
| Система координат: МСК-05   |               |                                       |   |  |
| Зона №  |               |                                       |   |  |
| Номер точки   | Координаты, м |                                       | Описание закрепления на местности         | Средняя квадратическая погрешность определения координат характерных точек границы части земельного участка, м |
|   | X             | Y                                     |   |  |
| 1   | 2             | 3                                     | 4   | 5  |
| 3824  | 804425        | 1329260.45                            | данные отсутствуют                        | данные отсутствуют   |
| 3824  | 804425        | 1329260.45                            | данные отсутствуют                        | данные отсутствуют   |
| 3825  | 804423.04     | 1329260.53                            | данные отсутствуют                        | данные отсутствуют   |
| 3826  | 804424.93     | 1329258.67                            | данные отсутствуют                        | данные отсутствуют   |

|                               |         |                   |
|-------------------------------|---------|-------------------|
| Государственный регистратор   |         | ФГИС ЕГРН         |
| полное наименование должности | подпись | инициалы, фамилия |

М.П.

| Земельный участок   |               |                                       |  |  |
|---|---------------|---------------------------------------|--|--|
| (вид объекта недвижимости)  |               |                                       |  |  |
| Лист № ___ Раздела <b>4.2</b>   |               | Всего листов раздела <b>4.2</b> : ___ |  | Всего разделов: ___  |
| <b>30.09.2021.№ 99/2021/420876982</b>                                   |               |                                       |  |  |
| Кадастровый номер:  |               |                                       | <b>02:17:000000:121(единое землепользование)</b> |  |
| Сведения о характерных точках границы части (частей) земельного участка |               |                                       |  |  |
| Учетный номер части: 23   |               |                                       |  |  |
| Система координат: МСК-05   |               |                                       |  |  |
| Зона №  |               |                                       |  |  |
| Номер точки   | Координаты, м |                                       | Описание закрепления на местности                | Средняя квадратическая погрешность определения координат характерных точек границы части земельного участка, м |
|   | X             | Y                                     |  |  |
| 1   | 2             | 3                                     | 4  | 5  |
| 1951  | 780590.46     | 1324851.47                            | данные отсутствуют                               | данные отсутствуют   |
| 1951  | 780590.46     | 1324851.47                            | данные отсутствуют                               | данные отсутствуют   |
| 1952  | 780593.27     | 1324857.59                            | данные отсутствуют                               | данные отсутствуют   |
| 1953  | 780586.64     | 1324860.64                            | данные отсутствуют                               | данные отсутствуют   |
| 1954  | 780583.82     | 1324854.53                            | данные отсутствуют                               | данные отсутствуют   |
| Государственный регистратор   |               |                                       | ФГИС ЕГРН  |  |
| полное наименование должности   |               |                                       | подпись  |  |
|   |               |                                       | инициалы, фамилия                                |  |

М.П.

| Земельный участок   |               |                                       |  |  |
|---|---------------|---------------------------------------|--|--|
| (вид объекта недвижимости)  |               |                                       |  |  |
| Лист № ___ Раздела <b>4.2</b>   |               | Всего листов раздела <b>4.2</b> : ___ |  | Всего разделов: ___  |
| <b>30.09.2021.№ 99/2021/420876982</b>                                   |               |                                       |  |  |
| Кадастровый номер:  |               |                                       | <b>02:17:000000:121(единое землепользование)</b> |  |
| Сведения о характерных точках границы части (частей) земельного участка |               |                                       |  |  |
| Учетный номер части: 24   |               |                                       |  |  |
| Система координат: МСК-05   |               |                                       |  |  |
| Зона №  |               |                                       |  |  |
| Номер точки   | Координаты, м |                                       | Описание закрепления на местности                | Средняя квадратическая погрешность определения координат характерных точек границы части земельного участка, м |
|   | X             | Y                                     |  |  |
| 1   | 2             | 3                                     | 4  | 5  |
| 3275  | 754409.68     | 1311139.27                            | данные отсутствуют                               | данные отсутствуют   |
| 3275  | 754409.68     | 1311139.27                            | данные отсутствуют                               | данные отсутствуют   |
| 3276  | 754433.37     | 1311166.19                            | данные отсутствуют                               | данные отсутствуют   |
| 3277  | 754412.52     | 1311184.85                            | данные отсутствуют                               | данные отсутствуют   |
| 3278  | 754388.51     | 1311157.95                            | данные отсутствуют                               | данные отсутствуют   |
| Государственный регистратор   |               |                                       | ФГИС ЕГРН  |  |
| полное наименование должности   |               |                                       | подпись  |  |
|   |               |                                       | инициалы, фамилия                                |  |

М.П.

Выписка из Единого государственного реестра недвижимости об объекте недвижимости  
Сведения о частях земельного участка

| Земельный участок   |               |  |   |  |
|---|---------------|--|---|--|
| (вид объекта недвижимости)  |               |  |   |  |
| Лист № ____ Раздела <b>4.2</b>  |               | Всего листов раздела <b>4.2</b> : ____ |   | Всего разделов: ____   |
| 30.09.2021 № 99/2021/420876982  |               |  |   |  |
| Кадастровый номер:  |               |  | 02:17:000000:121(единое землепользование) |  |
| Сведения о характерных точках границы части (частей) земельного участка |               |  |   |  |
| Учетный номер части: 25   |               |  |   |  |
| Система координат: МСК-05   |               |  |   |  |
| Зона №  |               |  |   |  |
| Номер точки   | Координаты, м |  | Описание закрепления на местности         | Средняя квадратическая погрешность определения координат характерных точек границы части земельного участка, м |
|   | X             | Y                                      |   |  |
| 1   | 2             | 3                                      | 4   | 5  |
| 1416  | 775969.61     | 1344344.85                             | данные отсутствуют                        | данные отсутствуют   |
| 1417  | 775960.73     | 1344344.85                             | данные отсутствуют                        | данные отсутствуют   |
| 1418  | 775960.87     | 1344354.38                             | данные отсутствуют                        | данные отсутствуют   |
| 1419  | 775958.87     | 1344354.41                             | данные отсутствуют                        | данные отсутствуют   |
| 1420  | 775957.34     | 1344353.97                             | данные отсутствуют                        | данные отсутствуют   |
| 1421  | 775958.52     | 1344345.18                             | данные отсутствуют                        | данные отсутствуют   |
| 1422  | 775951.38     | 1344346.99                             | данные отсутствуют                        | данные отсутствуют   |
| 1423  | 775950.89     | 1344345.05                             | данные отсутствуют                        | данные отсутствуют   |
| 1424  | 775957.97     | 1344343.26                             | данные отсутствуют                        | данные отсутствуют   |
| 1425  | 775954.03     | 1344338.26                             | данные отсутствуют                        | данные отсутствуют   |
| 1426  | 775955.59     | 1344337.02                             | данные отсутствуют                        | данные отсутствуют   |
| 1426  | 775955.59     | 1344337.02                             | данные отсутствуют                        | данные отсутствуют   |
| 1427  | 775960.1      | 1344342.72                             | данные отсутствуют                        | данные отсутствуют   |
| 1620  | 775944.48     | 1344340.77                             | данные отсутствуют                        | данные отсутствуют   |
| 1620  | 775944.48     | 1344340.77                             | данные отсутствуют                        | данные отсутствуют   |
| 1621  | 775961.8      | 1344359.2                              | данные отсутствуют                        | данные отсутствуют   |
| Государственный регистратор   |               |  | ФГИС ЕГРН                                 |  |
| полное наименование должности   |               |  | подпись                                   |  |
|   |               |  | инициалы, фамилия                         |  |

М.П.

Раздел 4.2

Выписка из Единого государственного реестра недвижимости об объекте недвижимости  
Сведения о частях земельного участка

| Земельный участок              |               |  |   |  |
|--------------------------------|---------------|--|---|--|
| (вид объекта недвижимости)     |               |  |   |  |
| Лист № ____ Раздела <b>4.2</b> |               | Всего листов раздела <b>4.2</b> : ____ |   | Всего разделов: ____   |
| 30.09.2021 № 99/2021/420876982 |               |  |   |  |
| Кадастровый номер:             |               |  | 02:17:000000:121(единое землепользование) |  |
| Номер точки                    | Координаты, м |  | Описание закрепления на местности         | Средняя квадратическая погрешность определения координат характерных точек границы части земельного участка, м |
|                                | X             | Y                                      |   |  |
| 1                              | 2             | 3                                      | 4   | 5  |
| 1622                           | 775943.18     | 1344376.25                             | данные отсутствуют                        | данные отсутствуют   |
| 1623                           | 775925.91     | 1344357.93                             | данные отсутствуют                        | данные отсутствуют   |
| 3827                           | 775968.15     | 1344342.83                             | данные отсутствуют                        | данные отсутствуют   |
| 3828                           | 775969.61     | 1344344.46                             | данные отсутствуют                        | данные отсутствуют   |
| Государственный регистратор    |               |  | ФГИС ЕГРН                                 |  |
| полное наименование должности  |               |  | подпись                                   |  |
|                                |               |  | инициалы, фамилия                         |  |

М.П.

| Земельный участок   |               |  |   |  |
|---|---------------|--|---|--|
| (вид объекта недвижимости)  |               |  |   |  |
| Лист № ____ Раздела <b>4.2</b>  |               | Всего листов раздела <b>4.2</b> : ____ |   | Всего разделов: ____   |
| 30.09.2021 № 99/2021/420876982  |               |  |   |  |
| Кадастровый номер:  |               |  | 02:17:000000:121(единое землепользование) |  |
| Сведения о характерных точках границы части (частей) земельного участка |               |  |   |  |
| Учетный номер части: 26   |               |  |   |  |
| Система координат: МСК-05   |               |  |   |  |
| Зона №  |               |  |   |  |
| Номер точки   | Координаты, м |  | Описание закрепления на местности         | Средняя квадратическая погрешность определения координат характерных точек границы части земельного участка, м |
|   | X             | Y                                      |   |  |
| 1   | 2             | 3                                      | 4   | 5  |
| 51  | 775176.32     | 1311967.11                             | данные отсутствуют                        | данные отсутствуют   |
| 51  | 775176.32     | 1311967.11                             | данные отсутствуют                        | данные отсутствуют   |
| 52  | 775158.95     | 1311991.17                             | данные отсутствуют                        | данные отсутствуют   |
| 53  | 775128.7      | 1311968.63                             | данные отсутствуют                        | данные отсутствуют   |
| 54  | 775145.45     | 1311944.33                             | данные отсутствуют                        | данные отсутствуют   |
| 359   | 775192.08     | 1311969.73                             | данные отсутствуют                        | данные отсутствуют   |
| 362   | 775191.35     | 1311971.63                             | данные отсутствуют                        | данные отсутствуют   |
| 363   | 775184.97     | 1311977.88                             | данные отсутствуют                        | данные отсутствуют   |
| 364   | 775185.24     | 1311979.23                             | данные отсутствуют                        | данные отсутствуют   |
| 367   | 775184.9      | 1311981.2                              | данные отсутствуют                        | данные отсутствуют   |
| 368   | 775180.42     | 1311986.29                             | данные отсутствуют                        | данные отсутствуют   |
| 369   | 775178.92     | 1311984.97                             | данные отсутствуют                        | данные отсутствуют   |
| 370   | 775183.36     | 1311979.92                             | данные отсутствуют                        | данные отсутствуют   |
| 371   | 775180.81     | 1311973.32                             | данные отсутствуют                        | данные отсутствуют   |
| 372   | 775182.67     | 1311972.6                              | данные отсутствуют                        | данные отсутствуют   |
| 374   | 775190.1      | 1311970.05                             | данные отсутствуют                        | данные отсутствуют   |
| Государственный регистратор   |               |  | ФГИС ЕГРН                                 |  |
| полное наименование должности   |               |  | подпись                                   |  |
|   |               |  | инициалы, фамилия                         |  |

М.П.

Раздел 4.2

Выписка из Единого государственного реестра недвижимости об объекте недвижимости  
Сведения о частях земельного участка

| Земельный участок              |               |  |   |  |
|--------------------------------|---------------|--|---|--|
| (вид объекта недвижимости)     |               |  |   |  |
| Лист № ____ Раздела <b>4.2</b> |               | Всего листов раздела <b>4.2</b> : ____ |   | Всего разделов: ____   |
| 30.09.2021 № 99/2021/420876982 |               |  |   |  |
| Кадастровый номер:             |               |  | 02:17:000000:121(единое землепользование) |  |
| Номер точки                    | Координаты, м |  | Описание закрепления на местности         | Средняя квадратическая погрешность определения координат характерных точек границы части земельного участка, м |
|                                | X             | Y                                      |   |  |
| 1                              | 2             | 3                                      | 4   | 5  |
| 375                            | 775188.6      | 1311963.42                             | данные отсутствуют                        | данные отсутствуют   |
| 376                            | 775190.56     | 1311962.98                             | данные отсутствуют                        | данные отсутствуют   |
| 376                            | 775190.56     | 1311962.98                             | данные отсутствуют                        | данные отсутствуют   |
| 3829                           | 775192.86     | 1311970.19                             | данные отсутствуют                        | данные отсутствуют   |
| 3830                           | 775191.71     | 1311971.84                             | данные отсутствуют                        | данные отсутствуют   |
| 3831                           | 775186.48     | 1311979.42                             | данные отсутствуют                        | данные отсутствуют   |
| 3832                           | 775185.22     | 1311981.25                             | данные отсутствуют                        | данные отсутствуют   |
| 3833                           | 775184        | 1311976.03                             | данные отсутствуют                        | данные отсутствуют   |
| Государственный регистратор    |               |  | ФГИС ЕГРН                                 |  |
| полное наименование должности  |               |  | подпись                                   |  |
|                                |               |  | инициалы, фамилия                         |  |

М.П.

Выписка из Единого государственного реестра недвижимости об объекте недвижимости  
Сведения о частях земельного участка

| Земельный участок   |               |                                       |  |  |
|---|---------------|---------------------------------------|--|--|
| (вид объекта недвижимости)  |               |                                       |  |  |
| Лист № ___ Раздела <b>4.2</b>   |               | Всего листов раздела <b>4.2</b> : ___ |  | Всего разделов: ___  |
| 30.09.2021 № 99/2021/420876982  |               |                                       |  |  |
| Кадастровый номер:  |               |                                       | 02:17:000000:121 (единое землепользование) |  |
| Сведения о характерных точках границы части (частей) земельного участка |               |                                       |  |  |
| Учетный номер части: 27   |               |                                       |  |  |
| Система координат: МСК-05   |               |                                       |  |  |
| Зона №  |               |                                       |  |  |
| Номер точки   | Координаты, м |                                       | Описание закрепления на местности          | Средняя квадратическая погрешность определения координат характерных точек границы части земельного участка, м |
|   | X             | Y                                     |  |  |
| 1   | 2             | 3                                     | 4  | 5  |
| 1877  | 804424.47     | 1329262.27                            | данные отсутствуют                         | данные отсутствуют   |
| 1878  | 804422.8      | 1329260.76                            | данные отсутствуют                         | данные отсутствуют   |
| 3834  | 804430.91     | 1329255.94                            | данные отсутствуют                         | данные отсутствуют   |
| 3834  | 804430.91     | 1329255.94                            | данные отсутствуют                         | данные отсутствуют   |
| 3835  | 804430.08     | 1329253.61                            | данные отсутствуют                         | данные отсутствуют   |

|                               |         |                   |
|-------------------------------|---------|-------------------|
| Государственный регистратор   |         | ФГИС ЕГРН         |
| полное наименование должности | подпись | инициалы, фамилия |

М.П.

Выписка из Единого государственного реестра недвижимости об объекте недвижимости  
Сведения о частях земельного участка

| Земельный участок   |               |                                       |  |  |
|---|---------------|---------------------------------------|--|--|
| (вид объекта недвижимости)  |               |                                       |  |  |
| Лист № ___ Раздела <b>4.2</b>   |               | Всего листов раздела <b>4.2</b> : ___ |  | Всего разделов: ___  |
| 30.09.2021 № 99/2021/420876982  |               |                                       |  |  |
| Кадастровый номер:  |               |                                       | 02:17:000000:121 (единое землепользование) |  |
| Сведения о характерных точках границы части (частей) земельного участка |               |                                       |  |  |
| Учетный номер части: 28   |               |                                       |  |  |
| Система координат: МСК-05   |               |                                       |  |  |
| Зона №  |               |                                       |  |  |
| Номер точки   | Координаты, м |                                       | Описание закрепления на местности          | Средняя квадратическая погрешность определения координат характерных точек границы части земельного участка, м |
|   | X             | Y                                     |  |  |
| 1   | 2             | 3                                     | 4  | 5  |
| 602   | 766076.63     | 1300442.79                            | данные отсутствуют                         | данные отсутствуют   |
| 603   | 766077.23     | 1300444.7                             | данные отсутствуют                         | данные отсутствуют   |
| 604   | 766069.87     | 1300447.04                            | данные отсутствуют                         | данные отсутствуют   |
| 605   | 766067.69     | 1300454.06                            | данные отсутствуют                         | данные отсутствуют   |
| 606   | 766065.78     | 1300453.47                            | данные отсутствуют                         | данные отсутствуют   |
| 607   | 766067.92     | 1300446.56                            | данные отсутствуют                         | данные отсутствуют   |
| 610   | 766069.31     | 1300445.11                            | данные отсутствуют                         | данные отсутствуют   |
| 639   | 766058.39     | 1300449.23                            | данные отсутствуют                         | данные отсутствуют   |
| 639   | 766058.39     | 1300449.23                            | данные отсутствуют                         | данные отсутствуют   |
| 640   | 766062.34     | 1300454.47                            | данные отсутствуют                         | данные отсутствуют   |
| 641   | 766057.03     | 1300458.47                            | данные отсутствуют                         | данные отсутствуют   |
| 642   | 766053.08     | 1300453.23                            | данные отсутствуют                         | данные отсутствуют   |
| 3836  | 766065.27     | 1300441.51                            | данные отсутствуют                         | данные отсутствуют   |
| 3836  | 766065.27     | 1300441.51                            | данные отсутствуют                         | данные отсутствуют   |
| 3837  | 766063.62     | 1300442.72                            | данные отсутствуют                         | данные отсутствуют   |

|                               |         |                   |
|-------------------------------|---------|-------------------|
| Государственный регистратор   |         | ФГИС ЕГРН         |
| полное наименование должности | подпись | инициалы, фамилия |

М.П.

| Земельный участок   |               |  |   |  |
|---|---------------|--|---|--|
| (вид объекта недвижимости)  |               |  |   |  |
| Лист № ____ Раздела <b>4.2</b>  |               | Всего листов раздела <b>4.2</b> : ____ |   | Всего разделов: ____   |
| 30.09.2021 № 99/2021/420876982  |               |  |   |  |
| Кадастровый номер:  |               |  | 02:17:000000:121(единое землепользование) |  |
| Сведения о характерных точках границы части (частей) земельного участка |               |  |   |  |
| Учетный номер части: 29   |               |  |   |  |
| Система координат: МСК-05   |               |  |   |  |
| Зона №  |               |  |   |  |
| Номер точки   | Координаты, м |  | Описание закрепления на местности         | Средняя квадратическая погрешность определения координат характерных точек границы части земельного участка, м |
|   | X             | Y                                      |   |  |
| 1   | 2             | 3                                      | 4   | 5  |
| 1089  | 781094.88     | 1334645.76                             | данные отсутствуют                        | данные отсутствуют   |
| 1090  | 781092.65     | 1334645.52                             | данные отсутствуют                        | данные отсутствуют   |
| 1091  | 781092.88     | 1334643.29                             | данные отсутствуют                        | данные отсутствуют   |
| 1350  | 780930.49     | 1331552.83                             | данные отсутствуют                        | данные отсутствуют   |
| 1350  | 780930.49     | 1331552.83                             | данные отсутствуют                        | данные отсутствуют   |
| 1351  | 780928.96     | 1331554.49                             | данные отсутствуют                        | данные отсутствуют   |
| 1352  | 780927.31     | 1331552.97                             | данные отсутствуют                        | данные отсутствуют   |
| 1353  | 780928.83     | 1331551.31                             | данные отсутствуют                        | данные отсутствуют   |
| 2197  | 780789.6      | 1325571.36                             | данные отсутствуют                        | данные отсутствуют   |
| 2197  | 780789.6      | 1325571.36                             | данные отсутствуют                        | данные отсутствуют   |
| 2198  | 780790.87     | 1325573.22                             | данные отсутствуют                        | данные отсутствуют   |
| 2199  | 780789.01     | 1325574.49                             | данные отсутствуют                        | данные отсутствуют   |
| 2200  | 780787.74     | 1325572.63                             | данные отсутствуют                        | данные отсутствуют   |
| 2201  | 780972.91     | 1326503.56                             | данные отсутствуют                        | данные отсутствуют   |
| 2201  | 780972.91     | 1326503.56                             | данные отсутствуют                        | данные отсутствуют   |
| 2202  | 780972.59     | 1326505.79                             | данные отсутствуют                        | данные отсутствуют   |
| Государственный регистратор   |               |  | ФГИС ЕГРН                                 |  |
| полное наименование должности   |               |  | подпись                                   |  |
|   |               |  | инициалы, фамилия                         |  |

М.П.

Раздел 4.2

Выписка из Единого государственного реестра недвижимости об объекте недвижимости  
Сведения о частях земельного участка

| Земельный участок              |               |  |   |  |
|--------------------------------|---------------|--|---|--|
| (вид объекта недвижимости)     |               |  |   |  |
| Лист № ____ Раздела <b>4.2</b> |               | Всего листов раздела <b>4.2</b> : ____ |   | Всего разделов: ____   |
| 30.09.2021 № 99/2021/420876982 |               |  |   |  |
| Кадастровый номер:             |               |  | 02:17:000000:121(единое землепользование) |  |
| Номер точки                    | Координаты, м |  | Описание закрепления на местности         | Средняя квадратическая погрешность определения координат характерных точек границы части земельного участка, м |
|                                | X             | Y                                      |   |  |
| 1                              | 2             | 3                                      | 4   | 5  |
| 2203                           | 780970.37     | 1326505.47                             | данные отсутствуют                        | данные отсутствуют   |
| 2204                           | 780970.69     | 1326503.24                             | данные отсутствуют                        | данные отсутствуют   |
| 2205                           | 780919.33     | 1326923.96                             | данные отсутствуют                        | данные отсутствуют   |
| 2206                           | 780921.56     | 1326924.28                             | данные отсутствуют                        | данные отсутствуют   |
| 2206                           | 780921.56     | 1326924.28                             | данные отсутствуют                        | данные отсутствуют   |
| 2207                           | 780921.24     | 1326926.51                             | данные отсутствуют                        | данные отсутствуют   |
| 2208                           | 780919.01     | 1326926.19                             | данные отсутствуют                        | данные отсутствуют   |
| 2217                           | 781053.97     | 1325947.01                             | данные отсутствуют                        | данные отсутствуют   |
| 2217                           | 781053.97     | 1325947.01                             | данные отсутствуют                        | данные отсутствуют   |
| 2218                           | 781055.79     | 1325953.04                             | данные отсутствуют                        | данные отсутствуют   |
| 2219                           | 781050.01     | 1325954.78                             | данные отсутствуют                        | данные отсутствуют   |
| 2220                           | 781048.19     | 1325948.75                             | данные отсутствуют                        | данные отсутствуют   |
| 2221                           | 780935.76     | 1326791.8                              | данные отсутствуют                        | данные отсутствуют   |
| 2222                           | 780937.99     | 1326792.12                             | данные отсутствуют                        | данные отсутствуют   |
| 2222                           | 780937.99     | 1326792.12                             | данные отсутствуют                        | данные отсутствуют   |
| 2223                           | 780937.67     | 1326794.34                             | данные отсутствуют                        | данные отсутствуют   |
| 2224                           | 780935.44     | 1326794.02                             | данные отсутствуют                        | данные отсутствуют   |
| Государственный регистратор    |               |  | ФГИС ЕГРН                                 |  |
| полное наименование должности  |               |  | подпись                                   |  |
|                                |               |  | инициалы, фамилия                         |  |

М.П.



Выписка из Единого государственного реестра недвижимости об объекте недвижимости  
Сведения о частях земельного участка

| Земельный участок               |               |   |  |  |
|---------------------------------|---------------|---|--|--|
| (вид объекта недвижимости)      |               |   |  |  |
| Лист № _____ Раздела <b>4.2</b> |               | Всего листов раздела <b>4.2</b> : _____ |  | Всего разделов: _____  |
| 30.09.2021 № 99/2021/420876982  |               |   |  |  |
| Кадастровый номер:              |               |   | <b>02:17:000000:121(единое землепользование)</b> |  |
| Номер точки                     | Координаты, м |   | Описание закрепления на местности                | Средняя квадратическая погрешность определения координат характерных точек границы части земельного участка, м |
|                                 | X             | Y                                       |  |  |
| 1                               | 2             | 3                                       | 4  | 5  |
| 2225                            | 781032.33     | 1326092.45                              | данные отсутствуют                               | данные отсутствуют   |
| 2225                            | 781032.33     | 1326092.45                              | данные отсутствуют                               | данные отсутствуют   |
| 2226                            | 781032.01     | 1326094.68                              | данные отсутствуют                               | данные отсутствуют   |
| 2227                            | 781029.78     | 1326094.36                              | данные отсутствуют                               | данные отсутствуют   |
| 2228                            | 781030.1      | 1326092.13                              | данные отсутствуют                               | данные отсутствуют   |
| 2229                            | 780990.66     | 1326365.79                              | данные отсутствуют                               | данные отсутствуют   |
| 2230                            | 780992.88     | 1326366.11                              | данные отсутствуют                               | данные отсутствуют   |
| 2230                            | 780992.88     | 1326366.11                              | данные отсутствуют                               | данные отсутствуют   |
| 2231                            | 780992.56     | 1326368.33                              | данные отсутствуют                               | данные отсутствуют   |
| 2232                            | 780990.34     | 1326368.01                              | данные отсутствуют                               | данные отсутствуют   |
| 2233                            | 781011.85     | 1326234.8                               | данные отсутствуют                               | данные отсутствуют   |
| 2233                            | 781011.85     | 1326234.8                               | данные отсутствуют                               | данные отсутствуют   |
| 2234                            | 781011.53     | 1326237.02                              | данные отсутствуют                               | данные отсутствуют   |
| 2235                            | 781009.31     | 1326236.7                               | данные отсутствуют                               | данные отсутствуют   |
| 2236                            | 781009.63     | 1326234.47                              | данные отсутствуют                               | данные отсутствуют   |
| 2237                            | 780954.69     | 1326636.44                              | данные отсутствуют                               | данные отсутствуют   |
| 2238                            | 780956.92     | 1326636.76                              | данные отсутствуют                               | данные отсутствуют   |
| Государственный регистратор     |               |   |  | ФГИС ЕГРН  |
| полное наименование должности   |               |   | подпись  | инициалы, фамилия  |

М.П.

Раздел 4.2

Выписка из Единого государственного реестра недвижимости об объекте недвижимости  
Сведения о частях земельного участка

| Земельный участок               |               |   |  |  |
|---------------------------------|---------------|---|--|--|
| (вид объекта недвижимости)      |               |   |  |  |
| Лист № _____ Раздела <b>4.2</b> |               | Всего листов раздела <b>4.2</b> : _____ |  | Всего разделов: _____  |
| 30.09.2021 № 99/2021/420876982  |               |   |  |  |
| Кадастровый номер:              |               |   | <b>02:17:000000:121(единое землепользование)</b> |  |
| Номер точки                     | Координаты, м |   | Описание закрепления на местности                | Средняя квадратическая погрешность определения координат характерных точек границы части земельного участка, м |
|                                 | X             | Y                                       |  |  |
| 1                               | 2             | 3                                       | 4  | 5  |
| 2238                            | 780956.92     | 1326636.76                              | данные отсутствуют                               | данные отсутствуют   |
| 2239                            | 780956.6      | 1326638.99                              | данные отсутствуют                               | данные отсутствуют   |
| 2240                            | 780954.37     | 1326638.66                              | данные отсутствуют                               | данные отсутствуют   |
| 2241                            | 780777.41     | 1328085.4                               | данные отсутствуют                               | данные отсутствуют   |
| 2241                            | 780777.41     | 1328085.4                               | данные отсутствуют                               | данные отсутствуют   |
| 2242                            | 780777.09     | 1328087.63                              | данные отсутствуют                               | данные отсутствуют   |
| 2243                            | 780774.87     | 1328087.31                              | данные отсутствуют                               | данные отсутствуют   |
| 2244                            | 780775.19     | 1328085.08                              | данные отсутствуют                               | данные отсутствуют   |
| 2250                            | 780795.18     | 1327943.23                              | данные отсутствуют                               | данные отсутствуют   |
| 2251                            | 780792.96     | 1327942.91                              | данные отсутствуют                               | данные отсутствуют   |
| 2252                            | 780793.28     | 1327940.68                              | данные отсутствуют                               | данные отсутствуют   |
| 2253                            | 780653.94     | 1329229.57                              | данные отсутствуют                               | данные отсутствуют   |
| 2253                            | 780653.94     | 1329229.57                              | данные отсутствуют                               | данные отсутствуют   |
| 2254                            | 780653.95     | 1329231.82                              | данные отсутствуют                               | данные отсутствуют   |
| 2255                            | 780651.7      | 1329231.83                              | данные отсутствуют                               | данные отсутствуют   |
| 2256                            | 780651.69     | 1329229.58                              | данные отсутствуют                               | данные отсутствуют   |
| 2269                            | 780831.18     | 1327653.27                              | данные отсутствуют                               | данные отсутствуют   |
| Государственный регистратор     |               |   |  | ФГИС ЕГРН  |
| полное наименование должности   |               |   | подпись  | инициалы, фамилия  |

М.П.

## Сведения о частях земельного участка

| Земельный участок               |               |   |  |  |
|---------------------------------|---------------|---|--|--|
| (вид объекта недвижимости)      |               |   |  |  |
| Лист № _____ Раздела <b>4.2</b> |               | Всего листов раздела <b>4.2</b> : _____ |  | Всего разделов: _____  |
| 30.09.2021 № 99/2021/420876982  |               |   |  |  |
| Кадастровый номер:              |               |   | <b>02:17:000000:121(единое землепользование)</b> |  |
| Номер точки                     | Координаты, м |   | Описание закрепления на местности                | Средняя квадратическая погрешность определения координат характерных точек границы части земельного участка, м |
|                                 | X             | Y                                       |  |  |
| 1                               | 2             | 3                                       | 4  | 5  |
| 2269                            | 780831.18     | 1327653.27                              | данные отсутствуют                               | данные отсутствуют   |
| 2270                            | 780830.86     | 1327655.5                               | данные отсутствуют                               | данные отсутствуют   |
| 2271                            | 780828.63     | 1327655.18                              | данные отсутствуют                               | данные отсутствуют   |
| 2272                            | 780828.95     | 1327652.95                              | данные отсутствуют                               | данные отсутствуют   |
| 2273                            | 780667.78     | 1328948.26                              | данные отсутствуют                               | данные отсутствуют   |
| 2274                            | 780670.01     | 1328948.58                              | данные отсутствуют                               | данные отсутствуют   |
| 2274                            | 780670.01     | 1328948.58                              | данные отсутствуют                               | данные отсутствуют   |
| 2275                            | 780669.69     | 1328950.81                              | данные отсутствуют                               | данные отсутствуют   |
| 2276                            | 780667.46     | 1328950.49                              | данные отсутствуют                               | данные отсутствуют   |
| 2277                            | 780723.92     | 1328515.84                              | данные отсутствуют                               | данные отсутствуют   |
| 2277                            | 780723.92     | 1328515.84                              | данные отсутствуют                               | данные отсутствуют   |
| 2278                            | 780723.59     | 1328518.06                              | данные отсутствуют                               | данные отсутствуют   |
| 2279                            | 780721.37     | 1328517.74                              | данные отсутствуют                               | данные отсутствуют   |
| 2280                            | 780721.69     | 1328515.52                              | данные отсутствуют                               | данные отсутствуют   |
| 2285                            | 780654.45     | 1329380.48                              | данные отсутствуют                               | данные отсутствуют   |
| 2285                            | 780654.45     | 1329380.48                              | данные отсутствуют                               | данные отсутствуют   |
| 2286                            | 780654.46     | 1329382.73                              | данные отсутствуют                               | данные отсутствуют   |
| Государственный регистратор     |               |   |  | ФГИС ЕГРН  |
| полное наименование должности   |               |   | подпись  | инициалы, фамилия  |

М.П.

Раздел 4.2

Выписка из Единого государственного реестра недвижимости об объекте недвижимости

## Сведения о частях земельного участка

| Земельный участок               |               |   |  |  |
|---------------------------------|---------------|---|--|--|
| (вид объекта недвижимости)      |               |   |  |  |
| Лист № _____ Раздела <b>4.2</b> |               | Всего листов раздела <b>4.2</b> : _____ |  | Всего разделов: _____  |
| 30.09.2021 № 99/2021/420876982  |               |   |  |  |
| Кадастровый номер:              |               |   | <b>02:17:000000:121(единое землепользование)</b> |  |
| Номер точки                     | Координаты, м |   | Описание закрепления на местности                | Средняя квадратическая погрешность определения координат характерных точек границы части земельного участка, м |
|                                 | X             | Y                                       |  |  |
| 1                               | 2             | 3                                       | 4  | 5  |
| 2287                            | 780652.21     | 1329382.74                              | данные отсутствуют                               | данные отсутствуют   |
| 2288                            | 780652.2      | 1329380.49                              | данные отсутствуют                               | данные отсутствуют   |
| 2289                            | 780885.65     | 1327215.06                              | данные отсутствуют                               | данные отсутствуют   |
| 2289                            | 780885.65     | 1327215.06                              | данные отсутствуют                               | данные отсутствуют   |
| 2290                            | 780885.33     | 1327217.29                              | данные отсутствуют                               | данные отсутствуют   |
| 2291                            | 780883.1      | 1327216.97                              | данные отсутствуют                               | данные отсутствуют   |
| 2292                            | 780883.42     | 1327214.74                              | данные отсутствуют                               | данные отсутствуют   |
| 2293                            | 780902.44     | 1327079.7                               | данные отсутствуют                               | данные отсутствуют   |
| 2293                            | 780902.44     | 1327079.7                               | данные отсутствуют                               | данные отсутствуют   |
| 2294                            | 780902.12     | 1327081.92                              | данные отсутствуют                               | данные отсутствуют   |
| 2295                            | 780899.89     | 1327081.6                               | данные отсутствуют                               | данные отсутствуют   |
| 2296                            | 780900.21     | 1327079.38                              | данные отсутствуют                               | данные отсутствуют   |
| 2298                            | 780848.67     | 1327513.23                              | данные отсутствуют                               | данные отсутствуют   |
| 2299                            | 780846.44     | 1327512.91                              | данные отсутствуют                               | данные отсутствуют   |
| 2300                            | 780846.76     | 1327510.68                              | данные отсутствуют                               | данные отсутствуют   |
| 2301                            | 780867.78     | 1327359.66                              | данные отсутствуют                               | данные отсутствуют   |
| 2301                            | 780867.78     | 1327359.66                              | данные отсутствуют                               | данные отсутствуют   |
| Государственный регистратор     |               |   |  | ФГИС ЕГРН  |
| полное наименование должности   |               |   | подпись  | инициалы, фамилия  |

М.П.

## Сведения о частях земельного участка

|                                       |                    |  |                      |
|---------------------------------------|--------------------|--|----------------------|
| <b>Земельный участок</b>              |                    |  |                      |
| (вид объекта недвижимости)            |                    |  |                      |
| Лист №                                | Раздела <b>4.2</b> | Всего листов раздела <b>4.2</b> : ____           | Всего разделов: ____ |
| Всего листов выписки: ____            |                    |  |                      |
| <b>30.09.2021 № 99/2021/420876982</b> |                    |  |                      |
| Кадастровый номер:                    |                    | <b>02:17:000000:121(единое землепользование)</b> |                      |

| Номер точки | Координаты, м |            | Описание закрепления на местности | Средняя квадратическая погрешность определения координат характерных точек границы части земельного участка, м |
|-------------|---------------|------------|-----------------------------------|--|
|             | X             | Y          |                                   |  |
| 1           | 2             | 3          | 4                                 | 5  |
| 2302        | 780867.46     | 1327361.88 | данные отсутствуют                | данные отсутствуют   |
| 2303        | 780865.24     | 1327361.56 | данные отсутствуют                | данные отсутствуют   |
| 2304        | 780865.56     | 1327359.33 | данные отсутствуют                | данные отсутствуют   |
| 2305        | 780704.43     | 1328673.2  | данные отсутствуют                | данные отсутствуют   |
| 2305        | 780704.43     | 1328673.2  | данные отсутствуют                | данные отсутствуют   |
| 2306        | 780704.11     | 1328675.42 | данные отсутствуют                | данные отсутствуют   |
| 2307        | 780701.88     | 1328675.1  | данные отсутствуют                | данные отсутствуют   |
| 2308        | 780702.2      | 1328672.88 | данные отсутствуют                | данные отсутствуют   |
| 2317        | 780759.86     | 1328227.7  | данные отсутствуют                | данные отсутствуют   |
| 2317        | 780759.86     | 1328227.7  | данные отсутствуют                | данные отсутствуют   |
| 2318        | 780759.54     | 1328229.92 | данные отсутствуют                | данные отсутствуют   |
| 2319        | 780757.31     | 1328229.6  | данные отсутствуют                | данные отсутствуют   |
| 2320        | 780757.63     | 1328227.38 | данные отсутствуют                | данные отсутствуют   |
| 2325        | 780655.54     | 1329682.68 | данные отсутствуют                | данные отсутствуют   |
| 2325        | 780655.54     | 1329682.68 | данные отсутствуют                | данные отсутствуют   |
| 2326        | 780655.55     | 1329684.93 | данные отсутствуют                | данные отсутствуют   |
| 2329        | 780649.99     | 1329082.55 | данные отсутствуют                | данные отсутствуют   |

|                               |         |                   |
|-------------------------------|---------|-------------------|
| Государственный регистратор   |         | ФГИС ЕГРН         |
| полное наименование должности | подпись | инициалы, фамилия |

М.П.

Раздел 4.2

## Сведения о частях земельного участка

|                                       |                    |  |                      |
|---------------------------------------|--------------------|--|----------------------|
| <b>Земельный участок</b>              |                    |  |                      |
| (вид объекта недвижимости)            |                    |  |                      |
| Лист №                                | Раздела <b>4.2</b> | Всего листов раздела <b>4.2</b> : ____           | Всего разделов: ____ |
| Всего листов выписки: ____            |                    |  |                      |
| <b>30.09.2021 № 99/2021/420876982</b> |                    |  |                      |
| Кадастровый номер:                    |                    | <b>02:17:000000:121(единое землепользование)</b> |                      |

| Номер точки | Координаты, м |            | Описание закрепления на местности | Средняя квадратическая погрешность определения координат характерных точек границы части земельного участка, м |
|-------------|---------------|------------|-----------------------------------|--|
|             | X             | Y          |                                   |  |
| 1           | 2             | 3          | 4                                 | 5  |
| 2330        | 780652.97     | 1329083.11 | данные отсутствуют                | данные отсутствуют   |
| 2331        | 780647.7      | 1329075.61 | данные отсутствуют                | данные отсутствуют   |
| 2332        | 780649.34     | 1329074.46 | данные отсутствуют                | данные отсутствуют   |
| 2332        | 780649.34     | 1329074.46 | данные отсутствуют                | данные отсутствуют   |
| 2333        | 780656.73     | 1329084.71 | данные отсутствуют                | данные отсутствуют   |
| 2334        | 780650.16     | 1329091.44 | данные отсутствуют                | данные отсутствуют   |
| 2335        | 780648.69     | 1329090.08 | данные отсутствуют                | данные отсутствуют   |
| 2336        | 780653.23     | 1329085.19 | данные отсутствуют                | данные отсутствуют   |
| 2337        | 780649.97     | 1329084.58 | данные отсутствуют                | данные отсутствуют   |
| 2338        | 780644.79     | 1329092.41 | данные отсутствуют                | данные отсутствуют   |
| 2339        | 780643.12     | 1329091.31 | данные отсутствуют                | данные отсутствуют   |
| 2340        | 780648.21     | 1329083.61 | данные отсутствуют                | данные отсутствуют   |
| 2341        | 780641.37     | 1329076.73 | данные отсутствуют                | данные отсутствуют   |
| 2342        | 780642.79     | 1329075.32 | данные отсутствуют                | данные отсутствуют   |
| 2343        | 780685.69     | 1328822.62 | данные отсутствуют                | данные отсутствуют   |
| 2343        | 780685.69     | 1328822.62 | данные отсутствуют                | данные отсутствуют   |
| 2344        | 780685.37     | 1328824.84 | данные отсутствуют                | данные отсутствуют   |

|                               |         |                   |
|-------------------------------|---------|-------------------|
| Государственный регистратор   |         | ФГИС ЕГРН         |
| полное наименование должности | подпись | инициалы, фамилия |

М.П.

## Сведения о частях земельного участка

|                                |                    |  |                       |
|--------------------------------|--------------------|--|-----------------------|
| <b>Земельный участок</b>       |                    |  |                       |
| (вид объекта недвижимости)     |                    |  |                       |
| Лист №                         | Раздела <b>4.2</b> | Всего листов раздела <b>4.2</b> : _____          | Всего разделов: _____ |
| 30.09.2021 № 99/2021/420876982 |                    | Всего листов выписки: _____                      |                       |
| Кадастровый номер:             |                    | <b>02:17:000000:121(единое землепользование)</b> |                       |

| Номер точки                   | Координаты, м |            | Описание закрепления на местности | Средняя квадратическая погрешность определения координат характерных точек границы части земельного участка, м |
|-------------------------------|---------------|------------|-----------------------------------|--|
|                               | X             | Y          |                                   |  |
| 1                             | 2             | 3          | 4                                 | 5  |
| 2345                          | 780683.14     | 1328824.52 | данные отсутствуют                | данные отсутствуют   |
| 2346                          | 780683.46     | 1328822.29 | данные отсутствуют                | данные отсутствуют   |
| 2347                          | 780741.76     | 1328371.41 | данные отсутствуют                | данные отсутствуют   |
| 2347                          | 780741.76     | 1328371.41 | данные отсутствуют                | данные отсутствуют   |
| 2348                          | 780741.44     | 1328373.63 | данные отсутствуют                | данные отсутствуют   |
| 2349                          | 780739.21     | 1328373.31 | данные отсутствуют                | данные отсутствуют   |
| 2350                          | 780739.53     | 1328371.08 | данные отсутствуют                | данные отсутствуют   |
| 2355                          | 780654.98     | 1329529.6  | данные отсутствуют                | данные отсутствуют   |
| 2355                          | 780654.98     | 1329529.6  | данные отсутствуют                | данные отсутствуют   |
| 2356                          | 780654.98     | 1329531.85 | данные отсутствуют                | данные отсутствуют   |
| 2357                          | 780652.73     | 1329531.86 | данные отсутствуют                | данные отсутствуют   |
| 2358                          | 780652.73     | 1329529.61 | данные отсутствуют                | данные отсутствуют   |
| 2359                          | 780811.11     | 1327797.37 | данные отсутствуют                | данные отсутствуют   |
| 2360                          | 780813.33     | 1327797.69 | данные отсутствуют                | данные отсутствуют   |
| 2360                          | 780813.33     | 1327797.69 | данные отсутствуют                | данные отсутствуют   |
| 2361                          | 780813.01     | 1327799.92 | данные отсутствуют                | данные отсутствуют   |
| 2362                          | 780810.78     | 1327799.6  | данные отсутствуют                | данные отсутствуют   |
| Государственный регистратор   |               |            |                                   | ФГИС ЕГРН  |
| полное наименование должности |               |            | подпись                           | инициалы, фамилия  |

М.П.

Раздел 4.2

## Сведения о частях земельного участка

|                                |                    |  |                       |
|--------------------------------|--------------------|--|-----------------------|
| <b>Земельный участок</b>       |                    |  |                       |
| (вид объекта недвижимости)     |                    |  |                       |
| Лист №                         | Раздела <b>4.2</b> | Всего листов раздела <b>4.2</b> : _____          | Всего разделов: _____ |
| 30.09.2021 № 99/2021/420876982 |                    | Всего листов выписки: _____                      |                       |
| Кадастровый номер:             |                    | <b>02:17:000000:121(единое землепользование)</b> |                       |

| Номер точки | Координаты, м |            | Описание закрепления на местности | Средняя квадратическая погрешность определения координат характерных точек границы части земельного участка, м |
|-------------|---------------|------------|-----------------------------------|--|
|             | X             | Y          |                                   |  |
| 1           | 2             | 3          | 4                                 | 5  |
| 2463        | 780842.42     | 1331472.18 | данные отсутствуют                | данные отсутствуют   |
| 2463        | 780842.42     | 1331472.18 | данные отсутствуют                | данные отсутствуют   |
| 2464        | 780840.9      | 1331473.84 | данные отсутствуют                | данные отсутствуют   |
| 2465        | 780839.25     | 1331472.32 | данные отсутствуют                | данные отсутствуют   |
| 2466        | 780840.77     | 1331470.66 | данные отсутствуют                | данные отсутствуют   |
| 3684        | 780848.99     | 1327511    | данные отсутствуют                | данные отсутствуют   |
| 3684        | 780848.99     | 1327511    | данные отсутствуют                | данные отсутствуют   |
| 3685        | 780795.51     | 1327941    | данные отсутствуют                | данные отсутствуют   |
| 3685        | 780795.51     | 1327941    | данные отсутствуют                | данные отсутствуют   |
| 3838        | 781094.15     | 1334643.42 | данные отсутствуют                | данные отсутствуют   |
| 3838        | 781094.15     | 1334643.42 | данные отсутствуют                | данные отсутствуют   |
| 3839        | 781095.02     | 1334644.44 | данные отсутствуют                | данные отсутствуют   |
| 3840        | 780654.35     | 1329684.94 | данные отсутствуют                | данные отсутствуют   |
| 3841        | 780654.27     | 1329682.69 | данные отсутствуют                | данные отсутствуют   |

|                               |  |  |         |                   |
|-------------------------------|--|--|---------|-------------------|
| Государственный регистратор   |  |  |         | ФГИС ЕГРН         |
| полное наименование должности |  |  | подпись | инициалы, фамилия |

М.П.

Выписка из Единого государственного реестра недвижимости об объекте недвижимости  
Сведения о частях земельного участка

| Земельный участок   |               |   |                                   |  |
|---|---------------|---|-----------------------------------|--|
| (вид объекта недвижимости)  |               |   |                                   |  |
| Лист № ___ Раздела <b>4.2</b>   |               | Всего листов раздела <b>4.2</b> : ___     |                                   | Всего разделов: ___  |
| 30.09.2021.№ 99/2021/420876982  |               |   |                                   |  |
| Кадастровый номер:  |               | 02:17:000000:121(единое землепользование) |                                   |  |
| Сведения о характерных точках границы части (частей) земельного участка |               |   |                                   |  |
| Учетный номер части: 30   |               |   |                                   |  |
| Система координат: МСК-05   |               |   |                                   |  |
| Зона №  |               |   |                                   |  |
| Номер точки   | Координаты, м |   | Описание закрепления на местности | Средняя квадратическая погрешность определения координат характерных точек границы части земельного участка, м |
|   | X             | Y   |                                   |  |
| 1   | 2             | 3   | 4                                 | 5  |
| 2902  | 779417.16     | 1324056.01                                | данные отсутствуют                | данные отсутствуют   |
| 2902  | 779417.16     | 1324056.01                                | данные отсутствуют                | данные отсутствуют   |
| 2903  | 779415.94     | 1324057.9                                 | данные отсутствуют                | данные отсутствуют   |
| 2904  | 779414.05     | 1324056.68                                | данные отсутствуют                | данные отсутствуют   |
| 2905  | 779415.27     | 1324054.79                                | данные отсутствуют                | данные отсутствуют   |

|                               |         |                   |
|-------------------------------|---------|-------------------|
| Государственный регистратор   |         | ФГИС ЕГРН         |
| полное наименование должности | подпись | инициалы, фамилия |

М.П.

Выписка из Единого государственного реестра недвижимости об объекте недвижимости  
Сведения о частях земельного участка

| Земельный участок   |               |   |                                   |  |
|---|---------------|---|-----------------------------------|--|
| (вид объекта недвижимости)  |               |   |                                   |  |
| Лист № ___ Раздела <b>4.2</b>   |               | Всего листов раздела <b>4.2</b> : ___     |                                   | Всего разделов: ___  |
| 30.09.2021.№ 99/2021/420876982  |               |   |                                   |  |
| Кадастровый номер:  |               | 02:17:000000:121(единое землепользование) |                                   |  |
| Сведения о характерных точках границы части (частей) земельного участка |               |   |                                   |  |
| Учетный номер части: 31   |               |   |                                   |  |
| Система координат: МСК-05   |               |   |                                   |  |
| Зона №  |               |   |                                   |  |
| Номер точки   | Координаты, м |   | Описание закрепления на местности | Средняя квадратическая погрешность определения координат характерных точек границы части земельного участка, м |
|   | X             | Y   |                                   |  |
| 1   | 2             | 3   | 4                                 | 5  |
| 711   | 761871.09     | 1303721.83                                | данные отсутствуют                | данные отсутствуют   |
| 711   | 761871.09     | 1303721.83                                | данные отсутствуют                | данные отсутствуют   |
| 712   | 761870.65     | 1303724.03                                | данные отсутствуют                | данные отсутствуют   |
| 713   | 761868.44     | 1303723.59                                | данные отсутствуют                | данные отсутствуют   |
| 714   | 761868.88     | 1303721.38                                | данные отсутствуют                | данные отсутствуют   |
| 719   | 761913.74     | 1303545.78                                | данные отсутствуют                | данные отсутствуют   |
| 719   | 761913.74     | 1303545.78                                | данные отсутствуют                | данные отсутствуют   |
| 720   | 761908.83     | 1303552.57                                | данные отсутствуют                | данные отсутствуют   |
| 721   | 761901.54     | 1303547.3                                 | данные отсутствуют                | данные отсутствуют   |
| 722   | 761906.44     | 1303540.51                                | данные отсутствуют                | данные отсутствуют   |
| 723   | 762198.63     | 1303365.68                                | данные отсутствуют                | данные отсутствуют   |
| 724   | 762196.72     | 1303366.87                                | данные отсутствуют                | данные отсутствуют   |
| 725   | 762195.53     | 1303364.97                                | данные отсутствуют                | данные отсутствуют   |
| 726   | 762197.44     | 1303363.77                                | данные отсутствуют                | данные отсутствуют   |
| 726   | 762197.44     | 1303363.77                                | данные отсутствуют                | данные отсутствуют   |
| 2862  | 778654.35     | 1321826.78                                | данные отсутствуют                | данные отсутствуют   |

|                               |         |                   |
|-------------------------------|---------|-------------------|
| Государственный регистратор   |         | ФГИС ЕГРН         |
| полное наименование должности | подпись | инициалы, фамилия |

М.П.

Выписка из Единого государственного реестра недвижимости об объекте недвижимости

## Сведения о частях земельного участка

| Земельный участок               |               |   |  |  |
|---------------------------------|---------------|---|--|--|
| (вид объекта недвижимости)      |               |   |  |  |
| Лист № _____ Раздела <b>4.2</b> |               | Всего листов раздела <b>4.2</b> : _____ |  | Всего разделов: _____  |
| 30.09.2021 № 99/2021/420876982  |               |   |  |  |
| Кадастровый номер:              |               |   | <b>02:17:000000:121(единое землепользование)</b> |  |
| Номер точки                     | Координаты, м |   | Описание закрепления на местности                | Средняя квадратическая погрешность определения координат характерных точек границы части земельного участка, м |
|                                 | X             | Y                                       |  |  |
| 1                               | 2             | 3                                       | 4  | 5  |
| 2862                            | 778654.35     | 1321826.78                              | данные отсутствуют                               | данные отсутствуют   |
| 2863                            | 778652.88     | 1321828.49                              | данные отсутствуют                               | данные отсутствуют   |
| 2864                            | 778651.18     | 1321827.02                              | данные отсутствуют                               | данные отсутствуют   |
| 2865                            | 778652.64     | 1321825.31                              | данные отсутствуют                               | данные отсутствуют   |
| 2886                            | 761164.32     | 1307038.07                              | данные отсутствуют                               | данные отсутствуют   |
| 2887                            | 761163.88     | 1307040.27                              | данные отсутствуют                               | данные отсутствуют   |
| 3014                            | 761091.68     | 1307379.6                               | данные отсутствуют                               | данные отсутствуют   |
| 3014                            | 761091.68     | 1307379.6                               | данные отсутствуют                               | данные отсутствуют   |
| 3015                            | 761091.24     | 1307381.81                              | данные отсутствуют                               | данные отсутствуют   |
| 3016                            | 761089.03     | 1307381.37                              | данные отсутствуют                               | данные отсутствуют   |
| 3017                            | 761089.47     | 1307379.16                              | данные отсутствуют                               | данные отсутствуют   |
| 3018                            | 761127.91     | 1307208.82                              | данные отсутствуют                               | данные отсутствуют   |
| 3018                            | 761127.91     | 1307208.82                              | данные отсутствуют                               | данные отсутствуют   |
| 3019                            | 761127.47     | 1307211.02                              | данные отсутствуют                               | данные отсутствуют   |
| 3020                            | 761125.26     | 1307210.59                              | данные отсутствуют                               | данные отсутствуют   |
| 3021                            | 761125.7      | 1307208.37                              | данные отсутствуют                               | данные отсутствуют   |
| 3063                            | 780324.67     | 1322744.82                              | данные отсутствуют                               | данные отсутствуют   |
| Государственный регистратор     |               |   |  | ФГИС ЕГРН  |
| полное наименование должности   |               |   | подпись  | инициалы, фамилия  |

М.П.

Раздел 4.2

Выписка из Единого государственного реестра недвижимости об объекте недвижимости

## Сведения о частях земельного участка

| Земельный участок               |               |   |  |  |
|---------------------------------|---------------|---|--|--|
| (вид объекта недвижимости)      |               |   |  |  |
| Лист № _____ Раздела <b>4.2</b> |               | Всего листов раздела <b>4.2</b> : _____ |  | Всего разделов: _____  |
| 30.09.2021 № 99/2021/420876982  |               |   |  |  |
| Кадастровый номер:              |               |   | <b>02:17:000000:121(единое землепользование)</b> |  |
| Номер точки                     | Координаты, м |   | Описание закрепления на местности                | Средняя квадратическая погрешность определения координат характерных точек границы части земельного участка, м |
|                                 | X             | Y                                       |  |  |
| 1                               | 2             | 3                                       | 4  | 5  |
| 3063                            | 780324.67     | 1322744.82                              | данные отсутствуют                               | данные отсутствуют   |
| 3064                            | 780323.46     | 1322746.71                              | данные отсутствуют                               | данные отсутствуют   |
| 3065                            | 780321.56     | 1322745.5                               | данные отсутствуют                               | данные отсутствуют   |
| 3066                            | 780322.77     | 1322743.61                              | данные отсутствуют                               | данные отсутствуют   |
| 3107                            | 761055.3      | 1307549.84                              | данные отсутствуют                               | данные отсутствуют   |
| 3107                            | 761055.3      | 1307549.84                              | данные отсутствуют                               | данные отсутствуют   |
| 3108                            | 761054.86     | 1307552.04                              | данные отсутствуют                               | данные отсутствуют   |
| 3109                            | 761052.65     | 1307551.6                               | данные отсутствуют                               | данные отсутствуют   |
| 3110                            | 761053.09     | 1307549.39                              | данные отсутствуют                               | данные отсутствуют   |
| 3111                            | 761019.58     | 1307716.85                              | данные отсутствуют                               | данные отсутствуют   |
| 3111                            | 761019.58     | 1307716.85                              | данные отсутствуют                               | данные отсутствуют   |
| 3112                            | 761019.14     | 1307719.06                              | данные отсутствуют                               | данные отсутствуют   |
| 3113                            | 761016.93     | 1307718.62                              | данные отсутствуют                               | данные отсутствуют   |
| 3114                            | 761017.37     | 1307716.41                              | данные отсутствуют                               | данные отсутствуют   |
| 3115                            | 760982.52     | 1307890.68                              | данные отсутствуют                               | данные отсутствуют   |
| 3115                            | 760982.52     | 1307890.68                              | данные отсутствуют                               | данные отсутствуют   |
| 3116                            | 760982.09     | 1307892.88                              | данные отсутствуют                               | данные отсутствуют   |
| Государственный регистратор     |               |   |  | ФГИС ЕГРН  |
| полное наименование должности   |               |   | подпись  | инициалы, фамилия  |

М.П.

Выписка из Единого государственного реестра недвижимости об объекте недвижимости  
Сведения о частях земельного участка

|                                       |                    |  |                      |
|---------------------------------------|--------------------|--|----------------------|
| <b>Земельный участок</b>              |                    |  |                      |
| (вид объекта недвижимости)            |                    |  |                      |
| Лист №                                | Раздела <b>4.2</b> | Всего листов раздела <b>4.2:</b> ____            | Всего разделов: ____ |
| Всего листов выписки: ____            |                    |  |                      |
| <b>30.09.2021 № 99/2021/420876982</b> |                    |  |                      |
| Кадастровый номер:                    |                    | <b>02:17:000000:121(единое землепользование)</b> |                      |

| Номер точки | Координаты, м |            | Описание закрепления на местности | Средняя квадратическая погрешность определения координат характерных точек границы части земельного участка, м |
|-------------|---------------|------------|-----------------------------------|--|
|             | X             | Y          |                                   |  |
| 1           | 2             | 3          | 4                                 | 5  |
| 3117        | 760979.88     | 1307892.45 | данные отсутствуют                | данные отсутствуют   |
| 3118        | 760980.32     | 1307890.23 | данные отсутствуют                | данные отсутствуют   |
| 3127        | 760840.03     | 1308578.53 | данные отсутствуют                | данные отсутствуют   |
| 3127        | 760840.03     | 1308578.53 | данные отсутствуют                | данные отсутствуют   |
| 3128        | 760838.05     | 1308586.61 | данные отсутствуют                | данные отсутствуют   |
| 3129        | 760829.61     | 1308584.54 | данные отсутствуют                | данные отсутствуют   |
| 3130        | 760831.6      | 1308576.45 | данные отсутствуют                | данные отсутствуют   |
| 3139        | 760873.21     | 1308406.72 | данные отсутствуют                | данные отсутствуют   |
| 3139        | 760873.21     | 1308406.72 | данные отсутствуют                | данные отсутствуют   |
| 3140        | 760872.77     | 1308408.93 | данные отсутствуют                | данные отсутствуют   |
| 3141        | 760870.57     | 1308408.49 | данные отсутствуют                | данные отсутствуют   |
| 3142        | 760871.01     | 1308406.28 | данные отсутствуют                | данные отсутствуют   |
| 3147        | 760943.81     | 1308061.52 | данные отсутствуют                | данные отсутствуют   |
| 3148        | 760946.02     | 1308061.97 | данные отсутствуют                | данные отсутствуют   |
| 3148        | 760946.02     | 1308061.97 | данные отсутствуют                | данные отсутствуют   |
| 3149        | 760945.58     | 1308064.17 | данные отсутствуют                | данные отсутствуют   |
| 3150        | 760943.37     | 1308063.74 | данные отсутствуют                | данные отсутствуют   |

|                               |         |                   |
|-------------------------------|---------|-------------------|
| Государственный регистратор   |         | ФГИС ЕГРН         |
| полное наименование должности | подпись | инициалы, фамилия |

М.П.

Раздел 4.2

Выписка из Единого государственного реестра недвижимости об объекте недвижимости  
Сведения о частях земельного участка

|                                       |                    |  |                      |
|---------------------------------------|--------------------|--|----------------------|
| <b>Земельный участок</b>              |                    |  |                      |
| (вид объекта недвижимости)            |                    |  |                      |
| Лист №                                | Раздела <b>4.2</b> | Всего листов раздела <b>4.2:</b> ____            | Всего разделов: ____ |
| Всего листов выписки: ____            |                    |  |                      |
| <b>30.09.2021 № 99/2021/420876982</b> |                    |  |                      |
| Кадастровый номер:                    |                    | <b>02:17:000000:121(единое землепользование)</b> |                      |

| Номер точки | Координаты, м |            | Описание закрепления на местности | Средняя квадратическая погрешность определения координат характерных точек границы части земельного участка, м |
|-------------|---------------|------------|-----------------------------------|--|
|             | X             | Y          |                                   |  |
| 1           | 2             | 3          | 4                                 | 5  |
| 3195        | 760909.69     | 1308233.9  | данные отсутствуют                | данные отсутствуют   |
| 3195        | 760909.69     | 1308233.9  | данные отсутствуют                | данные отсутствуют   |
| 3196        | 760909.26     | 1308236.1  | данные отсутствуют                | данные отсутствуют   |
| 3197        | 760907.05     | 1308235.66 | данные отсутствуют                | данные отсутствуют   |
| 3198        | 760907.49     | 1308233.45 | данные отсутствуют                | данные отсутствуют   |
| 3842        | 761164        | 1307038    | данные отсутствуют                | данные отсутствуют   |
| 3842        | 761164        | 1307038    | данные отсутствуют                | данные отсутствуют   |
| 3843        | 761163.46     | 1307040.19 | данные отсутствуют                | данные отсутствуют   |

|                               |         |                   |
|-------------------------------|---------|-------------------|
| Государственный регистратор   |         | ФГИС ЕГРН         |
| полное наименование должности | подпись | инициалы, фамилия |

М.П.

| Земельный участок   |               |   |                                   |  |
|---|---------------|---|-----------------------------------|--|
| (вид объекта недвижимости)  |               |   |                                   |  |
| Лист № ___ Раздела <b>4.2</b>   |               | Всего листов раздела <b>4.2</b> : ___     |                                   | Всего разделов: ___  |
| 30.09.2021 № 99/2021/420876982  |               |   |                                   |  |
| Кадастровый номер:  |               | 02:17:000000:121(единое землепользование) |                                   |  |
| Сведения о характерных точках границы части (частей) земельного участка |               |   |                                   |  |
| Учетный номер части: 32   |               |   |                                   |  |
| Система координат: МСК-05   |               |   |                                   |  |
| Зона №  |               |   |                                   |  |
| Номер точки   | Координаты, м |   | Описание закрепления на местности | Средняя квадратическая погрешность определения координат характерных точек границы части земельного участка, м |
|   | X             | Y   |                                   |  |
| 1   | 2             | 3   | 4                                 | 5  |
| 3275  | 754409.68     | 1311139.27                                | данные отсутствуют                | данные отсутствуют   |
| 3275  | 754409.68     | 1311139.27                                | данные отсутствуют                | данные отсутствуют   |
| 3844  | 754412.62     | 1311142.61                                | данные отсутствуют                | данные отсутствуют   |
| 3845  | 754402.53     | 1311158.28                                | данные отсутствуют                | данные отсутствуют   |
| 3846  | 754394.21     | 1311152.92                                | данные отсутствуют                | данные отсутствуют   |

|                               |  |         |  |                   |
|-------------------------------|--|---------|--|-------------------|
| Государственный регистратор   |  |         |  | ФГИС ЕГРН         |
| полное наименование должности |  | подпись |  | инициалы, фамилия |

М.П.

| Земельный участок   |               |   |                                   |  |
|---|---------------|---|-----------------------------------|--|
| (вид объекта недвижимости)  |               |   |                                   |  |
| Лист № ___ Раздела <b>4.2</b>   |               | Всего листов раздела <b>4.2</b> : ___     |                                   | Всего разделов: ___  |
| 30.09.2021 № 99/2021/420876982  |               |   |                                   |  |
| Кадастровый номер:  |               | 02:17:000000:121(единое землепользование) |                                   |  |
| Сведения о характерных точках границы части (частей) земельного участка |               |   |                                   |  |
| Учетный номер части: 33   |               |   |                                   |  |
| Система координат: МСК-05   |               |   |                                   |  |
| Зона №  |               |   |                                   |  |
| Номер точки   | Координаты, м |   | Описание закрепления на местности | Средняя квадратическая погрешность определения координат характерных точек границы части земельного участка, м |
|   | X             | Y   |                                   |  |
| 1   | 2             | 3   | 4                                 | 5  |
| 103   | 778181.85     | 1343259.9                                 | данные отсутствуют                | данные отсутствуют   |
| 103   | 778181.85     | 1343259.9                                 | данные отсутствуют                | данные отсутствуют   |
| 104   | 778182.27     | 1343262.11                                | данные отсутствуют                | данные отсутствуют   |
| 105   | 778180.06     | 1343262.54                                | данные отсутствуют                | данные отсутствуют   |
| 106   | 778179.64     | 1343260.33                                | данные отсутствуют                | данные отсутствуют   |
| 107   | 778331.35     | 1343231.28                                | данные отсутствуют                | данные отсутствуют   |
| 107   | 778331.35     | 1343231.28                                | данные отсутствуют                | данные отсутствуют   |
| 108   | 778331.77     | 1343233.49                                | данные отсутствуют                | данные отсутствуют   |
| 109   | 778329.56     | 1343233.91                                | данные отсутствуют                | данные отсутствуют   |
| 110   | 778329.14     | 1343231.7                                 | данные отсутствуют                | данные отсутствуют   |
| 111   | 778607.63     | 1343180.62                                | данные отсутствуют                | данные отсутствуют   |
| 112   | 778605.42     | 1343181.05                                | данные отсутствуют                | данные отсутствуют   |
| 114   | 778607.21     | 1343178.41                                | данные отсутствуют                | данные отсутствуют   |
| 114   | 778607.21     | 1343178.41                                | данные отсутствуют                | данные отсутствуют   |
| 115   | 778750.96     | 1343150.87                                | данные отсутствуют                | данные отсутствуют   |
| 115   | 778750.96     | 1343150.87                                | данные отсутствуют                | данные отсутствуют   |

|                               |  |         |  |                   |
|-------------------------------|--|---------|--|-------------------|
| Государственный регистратор   |  |         |  | ФГИС ЕГРН         |
| полное наименование должности |  | подпись |  | инициалы, фамилия |

М.П.



## Сведения о частях земельного участка

| Земельный участок               |               |   |  |  |
|---------------------------------|---------------|---|--|--|
| (вид объекта недвижимости)      |               |   |  |  |
| Лист № _____ Раздела <b>4.2</b> |               | Всего листов раздела <b>4.2</b> : _____ |  | Всего разделов: _____  |
| 30.09.2021 № 99/2021/420876982  |               |   |  |  |
| Кадастровый номер:              |               |   | <b>02:17:000000:121(единое землепользование)</b> |  |
| Номер точки                     | Координаты, м |   | Описание закрепления на местности                | Средняя квадратическая погрешность определения координат характерных точек границы части земельного участка, м |
|                                 | X             | Y                                       |  |  |
| 1                               | 2             | 3                                       | 4  | 5  |
| 116                             | 778751.39     | 1343153.08                              | данные отсутствуют                               | данные отсутствуют   |
| 117                             | 778749.18     | 1343153.5                               | данные отсутствуют                               | данные отсутствуют   |
| 118                             | 778748.75     | 1343151.3                               | данные отсутствуют                               | данные отсутствуют   |
| 119                             | 778468.27     | 1343207.32                              | данные отсутствуют                               | данные отсутствуют   |
| 120                             | 778466.06     | 1343207.75                              | данные отсутствуют                               | данные отсутствуют   |
| 121                             | 778465.63     | 1343205.54                              | данные отсутствуют                               | данные отсутствуют   |
| 122                             | 778467.84     | 1343205.12                              | данные отсутствуют                               | данные отсутствуют   |
| 122                             | 778467.84     | 1343205.12                              | данные отсутствуют                               | данные отсутствуют   |
| 123                             | 779056.86     | 1342989.31                              | данные отсутствуют                               | данные отсутствуют   |
| 123                             | 779056.86     | 1342989.31                              | данные отсутствуют                               | данные отсутствуют   |
| 124                             | 779056.42     | 1342991.51                              | данные отсутствуют                               | данные отсутствуют   |
| 125                             | 779054.22     | 1342991.08                              | данные отсутствуют                               | данные отсутствуют   |
| 126                             | 779054.65     | 1342988.87                              | данные отсутствуют                               | данные отсутствуют   |
| 127                             | 779041.74     | 1343094.68                              | данные отсутствуют                               | данные отсутствуют   |
| 128                             | 779042.13     | 1343096.82                              | данные отсутствуют                               | данные отсутствуют   |
| 129                             | 779042.2      | 1343098.82                              | данные отсутствуют                               | данные отсутствуют   |
| 130                             | 779033.57     | 1343099.1                               | данные отсутствуют                               | данные отсутствуют   |
| Государственный регистратор     |               |   |  | ФГИС ЕГРН  |
| полное наименование должности   |               |   | подпись  | инициалы, фамилия  |

М.П.

Раздел 4.2

## Сведения о частях земельного участка

| Земельный участок               |               |   |  |  |
|---------------------------------|---------------|---|--|--|
| (вид объекта недвижимости)      |               |   |  |  |
| Лист № _____ Раздела <b>4.2</b> |               | Всего листов раздела <b>4.2</b> : _____ |  | Всего разделов: _____  |
| 30.09.2021 № 99/2021/420876982  |               |   |  |  |
| Кадастровый номер:              |               |   | <b>02:17:000000:121(единое землепользование)</b> |  |
| Номер точки                     | Координаты, м |   | Описание закрепления на местности                | Средняя квадратическая погрешность определения координат характерных точек границы части земельного участка, м |
|                                 | X             | Y                                       |  |  |
| 1                               | 2             | 3                                       | 4  | 5  |
| 131                             | 779033.4      | 1343108.77                              | данные отсутствуют                               | данные отсутствуют   |
| 132                             | 779031.4      | 1343108.74                              | данные отсутствуют                               | данные отсутствуют   |
| 133                             | 779029.54     | 1343108.17                              | данные отсутствуют                               | данные отсутствуют   |
| 134                             | 779031.49     | 1343098.54                              | данные отсутствуют                               | данные отсутствуют   |
| 135                             | 779024.66     | 1343093.27                              | данные отсутствуют                               | данные отсутствуют   |
| 136                             | 779025.88     | 1343091.68                              | данные отсутствуют                               | данные отсутствуют   |
| 136                             | 779025.88     | 1343091.68                              | данные отсутствуют                               | данные отсутствуют   |
| 137                             | 779032.81     | 1343097.04                              | данные отсутствуют                               | данные отсутствуют   |
| 138                             | 779073.68     | 1342894.77                              | данные отсутствуют                               | данные отсутствуют   |
| 139                             | 779075.89     | 1342895.21                              | данные отсутствуют                               | данные отсутствуют   |
| 139                             | 779075.89     | 1342895.21                              | данные отсутствуют                               | данные отсутствуют   |
| 140                             | 779075.46     | 1342897.42                              | данные отсутствуют                               | данные отсутствуют   |
| 141                             | 779073.25     | 1342896.98                              | данные отсутствуют                               | данные отсутствуют   |
| 142                             | 778898.15     | 1343122.67                              | данные отсутствуют                               | данные отсутствуют   |
| 142                             | 778898.15     | 1343122.67                              | данные отсутствуют                               | данные отсутствуют   |
| 143                             | 778898.58     | 1343124.88                              | данные отсутствуют                               | данные отсутствуют   |
| 144                             | 778896.37     | 1343125.31                              | данные отсутствуют                               | данные отсутствуют   |
| Государственный регистратор     |               |   |  | ФГИС ЕГРН  |
| полное наименование должности   |               |   | подпись  | инициалы, фамилия  |

М.П.

Выписка из Единого государственного реестра недвижимости об объекте недвижимости

## Сведения о частях земельного участка

| Земельный участок               |               |   |  |  |
|---------------------------------|---------------|---|--|--|
| (вид объекта недвижимости)      |               |   |  |  |
| Лист № _____ Раздела <b>4.2</b> |               | Всего листов раздела <b>4.2</b> : _____ |  | Всего разделов: _____  |
| 30.09.2021 № 99/2021/420876982  |               |   |  |  |
| Кадастровый номер:              |               |   | <b>02:17:000000:121(единое землепользование)</b> |  |
| Номер точки                     | Координаты, м |   | Описание закрепления на местности                | Средняя квадратическая погрешность определения координат характерных точек границы части земельного участка, м |
|                                 | X             | Y                                       |  |  |
| 1                               | 2             | 3                                       | 4  | 5  |
| 145                             | 778895.94     | 1343123.1                               | данные отсутствуют                               | данные отсутствуют   |
| 146                             | 778033.28     | 1343288.36                              | данные отсутствуют                               | данные отсутствуют   |
| 146                             | 778033.28     | 1343288.36                              | данные отсутствуют                               | данные отсутствуют   |
| 147                             | 778033.7      | 1343290.57                              | данные отсутствуют                               | данные отсутствуют   |
| 149                             | 778031.07     | 1343288.79                              | данные отсутствуют                               | данные отсутствуют   |
| 1084                            | 780013.94     | 1337581.38                              | данные отсутствуют                               | данные отсутствуют   |
| 1085                            | 780015.91     | 1337582.46                              | данные отсутствуют                               | данные отсутствуют   |
| 1085                            | 780015.91     | 1337582.46                              | данные отсутствуют                               | данные отсутствуют   |
| 1086                            | 780014.83     | 1337584.43                              | данные отсутствуют                               | данные отсутствуют   |
| 1087                            | 780012.86     | 1337583.36                              | данные отсутствуют                               | данные отсутствуют   |
| 1088                            | 781095.12     | 1334643.52                              | данные отсутствуют                               | данные отсутствуют   |
| 1088                            | 781095.12     | 1334643.52                              | данные отсутствуют                               | данные отсутствуют   |
| 1089                            | 781094.88     | 1334645.76                              | данные отсутствуют                               | данные отсутствуют   |
| 1090                            | 781092.65     | 1334645.52                              | данные отсутствуют                               | данные отсутствуют   |
| 1091                            | 781092.88     | 1334643.29                              | данные отсутствуют                               | данные отсутствуют   |
| 1180                            | 780087.53     | 1337450.33                              | данные отсутствуют                               | данные отсутствуют   |
| 1180                            | 780087.53     | 1337450.33                              | данные отсутствуют                               | данные отсутствуют   |
| Государственный регистратор     |               |   |  | ФГИС ЕГРН  |
| полное наименование должности   |               |   | подпись  | инициалы, фамилия  |

М.П.

Раздел 4.2

Выписка из Единого государственного реестра недвижимости об объекте недвижимости

## Сведения о частях земельного участка

| Земельный участок               |               |   |  |  |
|---------------------------------|---------------|---|--|--|
| (вид объекта недвижимости)      |               |   |  |  |
| Лист № _____ Раздела <b>4.2</b> |               | Всего листов раздела <b>4.2</b> : _____ |  | Всего разделов: _____  |
| 30.09.2021 № 99/2021/420876982  |               |   |  |  |
| Кадастровый номер:              |               |   | <b>02:17:000000:121(единое землепользование)</b> |  |
| Номер точки                     | Координаты, м |   | Описание закрепления на местности                | Средняя квадратическая погрешность определения координат характерных точек границы части земельного участка, м |
|                                 | X             | Y                                       |  |  |
| 1                               | 2             | 3                                       | 4  | 5  |
| 1181                            | 780086.45     | 1337452.31                              | данные отсутствуют                               | данные отсутствуют   |
| 1182                            | 780084.48     | 1337451.23                              | данные отсутствуют                               | данные отсутствуют   |
| 1183                            | 780085.55     | 1337449.26                              | данные отсутствуют                               | данные отсутствуют   |
| 1330                            | 781085.7      | 1334745.51                              | данные отсутствуют                               | данные отсутствуют   |
| 1330                            | 781085.7      | 1334745.51                              | данные отсутствуют                               | данные отсутствуют   |
| 1331                            | 781085.47     | 1334747.74                              | данные отсутствуют                               | данные отсутствуют   |
| 1332                            | 781083.23     | 1334747.51                              | данные отсутствуют                               | данные отсутствуют   |
| 1333                            | 781083.47     | 1334745.27                              | данные отсутствуют                               | данные отсутствуют   |
| 1370                            | 777130.23     | 1343461.34                              | данные отсутствуют                               | данные отсутствуют   |
| 1370                            | 777130.23     | 1343461.34                              | данные отсутствуют                               | данные отсутствуют   |
| 1371                            | 777130.65     | 1343463.55                              | данные отсутствуют                               | данные отсутствуют   |
| 1372                            | 777128.44     | 1343463.98                              | данные отсутствуют                               | данные отсутствуют   |
| 1373                            | 777128.02     | 1343461.77                              | данные отсутствуют                               | данные отсутствуют   |
| 1374                            | 776342.6      | 1343991.48                              | данные отсутствуют                               | данные отсутствуют   |
| 1375                            | 776340.94     | 1343993.01                              | данные отсутствуют                               | данные отсутствуют   |
| 1376                            | 776339.42     | 1343991.36                              | данные отсутствуют                               | данные отсутствуют   |
| 1377                            | 776341.07     | 1343989.83                              | данные отсутствуют                               | данные отсутствуют   |
| Государственный регистратор     |               |   |  | ФГИС ЕГРН  |
| полное наименование должности   |               |   | подпись  | инициалы, фамилия  |

М.П.

Выписка из Единого государственного реестра недвижимости об объекте недвижимости  
Сведения о частях земельного участка

|                                       |                    |  |                      |
|---------------------------------------|--------------------|--|----------------------|
| <b>Земельный участок</b>              |                    |  |                      |
| (вид объекта недвижимости)            |                    |  |                      |
| Лист №                                | Раздела <b>4.2</b> | Всего листов раздела <b>4.2</b> : ____           | Всего разделов: ____ |
| Всего листов выписки: ____            |                    |  |                      |
| <b>30.09.2021 № 99/2021/420876982</b> |                    |  |                      |
| Кадастровый номер:                    |                    | <b>02:17:000000:121(единое землепользование)</b> |                      |

| Номер точки                   | Координаты, м |            | Описание закрепления на местности | Средняя квадратическая погрешность определения координат характерных точек границы части земельного участка, м |
|-------------------------------|---------------|------------|-----------------------------------|--|
|                               | X             | Y          |                                   |  |
| 1                             | 2             | 3          | 4                                 | 5  |
| 1377                          | 776341.07     | 1343989.83 | данные отсутствуют                | данные отсутствуют   |
| 1378                          | 777248.02     | 1343441.06 | данные отсутствуют                | данные отсутствуют   |
| 1379                          | 777245.81     | 1343441.49 | данные отсутствуют                | данные отсутствуют   |
| 1380                          | 777245.38     | 1343439.28 | данные отсутствуют                | данные отсутствуют   |
| 1381                          | 777247.59     | 1343438.86 | данные отсутствуют                | данные отсутствуют   |
| 1381                          | 777247.59     | 1343438.86 | данные отсутствуют                | данные отсутствуют   |
| 1382                          | 776753.25     | 1343610.48 | данные отсутствуют                | данные отсутствуют   |
| 1383                          | 776751.6      | 1343612.01 | данные отсутствуют                | данные отсутствуют   |
| 1384                          | 776750.07     | 1343610.35 | данные отсутствуют                | данные отсутствуют   |
| 1385                          | 776751.72     | 1343608.83 | данные отсутствуют                | данные отсутствуют   |
| 1385                          | 776751.72     | 1343608.83 | данные отсутствуют                | данные отсутствуют   |
| 1386                          | 776134.43     | 1344180.88 | данные отсутствуют                | данные отсутствуют   |
| 1386                          | 776134.43     | 1344180.88 | данные отсутствуют                | данные отсутствуют   |
| 1387                          | 776135.96     | 1344182.53 | данные отсутствуют                | данные отсутствуют   |
| 1388                          | 776134.31     | 1344184.06 | данные отсутствуют                | данные отсутствуют   |
| 1389                          | 776132.78     | 1344182.41 | данные отсутствуют                | данные отсутствуют   |
| 1390                          | 776647.68     | 1343705.49 | данные отсутствуют                | данные отсутствуют   |
| Государственный регистратор   |               |            |                                   | ФГИС ЕГРН  |
| полное наименование должности |               |            | подпись                           | инициалы, фамилия  |

М.П.

Раздел 4.2

Выписка из Единого государственного реестра недвижимости об объекте недвижимости  
Сведения о частях земельного участка

|                                       |                    |  |                      |
|---------------------------------------|--------------------|--|----------------------|
| <b>Земельный участок</b>              |                    |  |                      |
| (вид объекта недвижимости)            |                    |  |                      |
| Лист №                                | Раздела <b>4.2</b> | Всего листов раздела <b>4.2</b> : ____           | Всего разделов: ____ |
| Всего листов выписки: ____            |                    |  |                      |
| <b>30.09.2021 № 99/2021/420876982</b> |                    |  |                      |
| Кадастровый номер:                    |                    | <b>02:17:000000:121(единое землепользование)</b> |                      |

| Номер точки                   | Координаты, м |            | Описание закрепления на местности | Средняя квадратическая погрешность определения координат характерных точек границы части земельного участка, м |
|-------------------------------|---------------|------------|-----------------------------------|--|
|                               | X             | Y          |                                   |  |
| 1                             | 2             | 3          | 4                                 | 5  |
| 1390                          | 776647.68     | 1343705.49 | данные отсутствуют                | данные отсутствуют   |
| 1391                          | 776649.21     | 1343707.14 | данные отсутствуют                | данные отсутствуют   |
| 1392                          | 776647.56     | 1343708.67 | данные отсутствуют                | данные отсутствуют   |
| 1393                          | 776646.03     | 1343707.02 | данные отсутствуют                | данные отсутствуют   |
| 1394                          | 776444.35     | 1343894.38 | данные отсутствуют                | данные отсутствуют   |
| 1394                          | 776444.35     | 1343894.38 | данные отсутствуют                | данные отсутствуют   |
| 1395                          | 776445.88     | 1343896.03 | данные отсутствуют                | данные отсутствуют   |
| 1396                          | 776444.22     | 1343897.56 | данные отсутствуют                | данные отсутствуют   |
| 1397                          | 776442.7      | 1343895.91 | данные отсутствуют                | данные отсутствуют   |
| 1398                          | 776858.52     | 1343506.36 | данные отсутствуют                | данные отсутствуют   |
| 1398                          | 776858.52     | 1343506.36 | данные отсутствуют                | данные отсутствуют   |
| 1399                          | 776856.62     | 1343505.72 | данные отсутствуют                | данные отсутствуют   |
| 1400                          | 776853.9      | 1343513.79 | данные отсутствуют                | данные отсутствуют   |
| 1401                          | 776845.93     | 1343511.22 | данные отсутствуют                | данные отсутствуют   |
| 1402                          | 776844.76     | 1343512.57 | данные отсутствуют                | данные отсутствуют   |
| 1403                          | 776844.47     | 1343514.55 | данные отсутствуют                | данные отсутствуют   |
| 1404                          | 776855.16     | 1343516.31 | данные отсутствуют                | данные отсутствуют   |
| Государственный регистратор   |               |            |                                   | ФГИС ЕГРН  |
| полное наименование должности |               |            | подпись                           | инициалы, фамилия  |

М.П.

Выписка из Единого государственного реестра недвижимости об объекте недвижимости

## Сведения о частях земельного участка

| Земельный участок               |               |   |  |  |
|---------------------------------|---------------|---|--|--|
| (вид объекта недвижимости)      |               |   |  |  |
| Лист № _____ Раздела <b>4.2</b> |               | Всего листов раздела <b>4.2</b> : _____ |  | Всего разделов: _____  |
| 30.09.2021 № 99/2021/420876982  |               |   |  |  |
| Кадастровый номер:              |               |   | <b>02:17:000000:121(единое землепользование)</b> |  |
| Номер точки                     | Координаты, м |   | Описание закрепления на местности                | Средняя квадратическая погрешность определения координат характерных точек границы части земельного участка, м |
|                                 | X             | Y                                       |  |  |
| 1                               | 2             | 3                                       | 4  | 5  |
| 1405                            | 776855.17     | 1343516.3                               | данные отсутствуют                               | данные отсутствуют   |
| 1406                            | 776859.88     | 1343507.95                              | данные отсутствуют                               | данные отсутствуют   |
| 1408                            | 776237.62     | 1344088.53                              | данные отсутствуют                               | данные отсутствуют   |
| 1409                            | 776236.09     | 1344086.88                              | данные отсутствуют                               | данные отсутствуют   |
| 1410                            | 776237.74     | 1344085.35                              | данные отсутствуют                               | данные отсутствуют   |
| 1410                            | 776237.74     | 1344085.35                              | данные отсутствуют                               | данные отсутствуют   |
| 1411                            | 776999.51     | 1343488.68                              | данные отсутствуют                               | данные отсутствуют   |
| 1412                            | 776997.31     | 1343489.11                              | данные отсутствуют                               | данные отсутствуют   |
| 1413                            | 776996.88     | 1343486.9                               | данные отсутствуют                               | данные отсутствуют   |
| 1414                            | 776999.09     | 1343486.47                              | данные отсутствуют                               | данные отсутствуют   |
| 1414                            | 776999.09     | 1343486.47                              | данные отсутствуют                               | данные отсутствуют   |
| 1415                            | 775969.62     | 1344342.85                              | данные отсутствуют                               | данные отсутствуют   |
| 1416                            | 775969.61     | 1344344.85                              | данные отсутствуют                               | данные отсутствуют   |
| 1417                            | 775960.73     | 1344344.85                              | данные отсутствуют                               | данные отсутствуют   |
| 1418                            | 775960.87     | 1344354.38                              | данные отсутствуют                               | данные отсутствуют   |
| 1419                            | 775958.87     | 1344354.41                              | данные отсутствуют                               | данные отсутствуют   |
| 1420                            | 775957.34     | 1344353.97                              | данные отсутствуют                               | данные отсутствуют   |
| Государственный регистратор     |               |   |  | ФГИС ЕГРН  |
| полное наименование должности   |               |   | подпись  | инициалы, фамилия  |

М.П.

Раздел 4.2

Выписка из Единого государственного реестра недвижимости об объекте недвижимости

## Сведения о частях земельного участка

| Земельный участок               |               |   |  |  |
|---------------------------------|---------------|---|--|--|
| (вид объекта недвижимости)      |               |   |  |  |
| Лист № _____ Раздела <b>4.2</b> |               | Всего листов раздела <b>4.2</b> : _____ |  | Всего разделов: _____  |
| 30.09.2021 № 99/2021/420876982  |               |   |  |  |
| Кадастровый номер:              |               |   | <b>02:17:000000:121(единое землепользование)</b> |  |
| Номер точки                     | Координаты, м |   | Описание закрепления на местности                | Средняя квадратическая погрешность определения координат характерных точек границы части земельного участка, м |
|                                 | X             | Y                                       |  |  |
| 1                               | 2             | 3                                       | 4  | 5  |
| 1421                            | 775958.52     | 1344345.18                              | данные отсутствуют                               | данные отсутствуют   |
| 1422                            | 775951.38     | 1344346.99                              | данные отсутствуют                               | данные отсутствуют   |
| 1423                            | 775950.89     | 1344345.05                              | данные отсутствуют                               | данные отсутствуют   |
| 1424                            | 775957.97     | 1344343.26                              | данные отсутствуют                               | данные отсутствуют   |
| 1425                            | 775954.03     | 1344338.26                              | данные отсутствуют                               | данные отсутствуют   |
| 1426                            | 775955.59     | 1344337.02                              | данные отсутствуют                               | данные отсутствуют   |
| 1426                            | 775955.59     | 1344337.02                              | данные отсутствуют                               | данные отсутствуют   |
| 1427                            | 775960.1      | 1344342.72                              | данные отсутствуют                               | данные отсутствуют   |
| 1428                            | 776546.1      | 1343799.79                              | данные отсутствуют                               | данные отсутствуют   |
| 1428                            | 776546.1      | 1343799.79                              | данные отсутствуют                               | данные отсутствуют   |
| 1429                            | 776547.63     | 1343801.44                              | данные отсутствуют                               | данные отсутствуют   |
| 1430                            | 776545.98     | 1343802.97                              | данные отсутствуют                               | данные отсутствуют   |
| 1431                            | 776544.45     | 1343801.32                              | данные отсутствуют                               | данные отсутствуют   |
| 1432                            | 776029.81     | 1344277.55                              | данные отсутствуют                               | данные отсутствуют   |
| 1432                            | 776029.81     | 1344277.55                              | данные отсутствуют                               | данные отсутствуют   |
| 1433                            | 776031.34     | 1344279.2                               | данные отсутствуют                               | данные отсутствуют   |
| 1434                            | 776029.69     | 1344280.73                              | данные отсутствуют                               | данные отсутствуют   |
| Государственный регистратор     |               |   |  | ФГИС ЕГРН  |
| полное наименование должности   |               |   | подпись  | инициалы, фамилия  |

М.П.

Выписка из Единого государственного реестра недвижимости об объекте недвижимости  
Сведения о частях земельного участка

| Земельный участок               |               |   |  |  |
|---------------------------------|---------------|---|--|--|
| (вид объекта недвижимости)      |               |   |  |  |
| Лист № _____ Раздела <b>4.2</b> |               | Всего листов раздела <b>4.2</b> : _____ |  | Всего разделов: _____  |
| 30.09.2021 № 99/2021/420876982  |               |   |  |  |
| Кадастровый номер:              |               |   | <b>02:17:000000:121(единое землепользование)</b> |  |
| Номер точки                     | Координаты, м |   | Описание закрепления на местности                | Средняя квадратическая погрешность определения координат характерных точек границы части земельного участка, м |
|                                 | X             | Y                                       |  |  |
| 1                               | 2             | 3                                       | 4  | 5  |
| 1435                            | 776028.16     | 1344279.07                              | данные отсутствуют                               | данные отсутствуют   |
| 1436                            | 777639.04     | 1343363.88                              | данные отсутствуют                               | данные отсутствуют   |
| 1436                            | 777639.04     | 1343363.88                              | данные отсутствуют                               | данные отсутствуют   |
| 1437                            | 777639.46     | 1343366.09                              | данные отсутствуют                               | данные отсутствуют   |
| 1438                            | 777637.25     | 1343366.51                              | данные отсутствуют                               | данные отсутствуют   |
| 1439                            | 777636.83     | 1343364.3                               | данные отсутствуют                               | данные отсутствуют   |
| 1440                            | 777778.85     | 1343337.09                              | данные отсутствуют                               | данные отсутствуют   |
| 1440                            | 777778.85     | 1343337.09                              | данные отсутствуют                               | данные отсутствуют   |
| 1441                            | 777779.28     | 1343339.3                               | данные отсутствуют                               | данные отсутствуют   |
| 1442                            | 777777.07     | 1343339.73                              | данные отсутствуют                               | данные отсутствуют   |
| 1443                            | 777776.64     | 1343337.52                              | данные отсутствуют                               | данные отсутствуют   |
| 1444                            | 777503.13     | 1343392.21                              | данные отсутствуют                               | данные отсутствуют   |
| 1445                            | 777500.92     | 1343392.64                              | данные отсутствуют                               | данные отсутствуют   |
| 1446                            | 777500.5      | 1343390.43                              | данные отсутствуют                               | данные отсутствуют   |
| 1449                            | 777917.42     | 1343312.82                              | данные отсутствуют                               | данные отсутствуют   |
| 1450                            | 777915.21     | 1343313.24                              | данные отсутствуют                               | данные отсутствуют   |
| 1451                            | 777914.79     | 1343311.03                              | данные отсутствуют                               | данные отсутствуют   |
| Государственный регистратор     |               |   |  | ФГИС ЕГРН  |
| полное наименование должности   |               |   | подпись  | инициалы, фамилия  |

М.П.

Раздел 4.2

Выписка из Единого государственного реестра недвижимости об объекте недвижимости  
Сведения о частях земельного участка

| Земельный участок               |               |   |  |  |
|---------------------------------|---------------|---|--|--|
| (вид объекта недвижимости)      |               |   |  |  |
| Лист № _____ Раздела <b>4.2</b> |               | Всего листов раздела <b>4.2</b> : _____ |  | Всего разделов: _____  |
| 30.09.2021 № 99/2021/420876982  |               |   |  |  |
| Кадастровый номер:              |               |   | <b>02:17:000000:121(единое землепользование)</b> |  |
| Номер точки                     | Координаты, м |   | Описание закрепления на местности                | Средняя квадратическая погрешность определения координат характерных точек границы части земельного участка, м |
|                                 | X             | Y                                       |  |  |
| 1                               | 2             | 3                                       | 4  | 5  |
| 1452                            | 777385.13     | 1343412.49                              | данные отсутствуют                               | данные отсутствуют   |
| 1452                            | 777385.13     | 1343412.49                              | данные отсутствуют                               | данные отсутствуют   |
| 1453                            | 777385.55     | 1343414.7                               | данные отсутствуют                               | данные отсутствуют   |
| 1454                            | 777383.34     | 1343415.13                              | данные отсутствуют                               | данные отсутствуют   |
| 1455                            | 777382.92     | 1343412.92                              | данные отсутствуют                               | данные отсутствуют   |
| 1620                            | 775944.48     | 1344340.77                              | данные отсутствуют                               | данные отсутствуют   |
| 1620                            | 775944.48     | 1344340.77                              | данные отсутствуют                               | данные отсутствуют   |
| 1621                            | 775961.8      | 1344359.2                               | данные отсутствуют                               | данные отсутствуют   |
| 1622                            | 775943.18     | 1344376.25                              | данные отсутствуют                               | данные отсутствуют   |
| 1623                            | 775925.91     | 1344357.93                              | данные отсутствуют                               | данные отсутствуют   |
| 1880                            | 779817.68     | 1337951.4                               | данные отсутствуют                               | данные отсутствуют   |
| 1880                            | 779817.68     | 1337951.4                               | данные отсутствуют                               | данные отсутствуют   |
| 1881                            | 779816.6      | 1337953.37                              | данные отсутствуют                               | данные отсутствуют   |
| 1882                            | 779814.63     | 1337952.3                               | данные отсутствуют                               | данные отсутствуют   |
| 1883                            | 779815.71     | 1337950.32                              | данные отсутствуют                               | данные отсутствуют   |
| 2031                            | 779922.49     | 1337756.34                              | данные отсутствуют                               | данные отсутствуют   |
| 2031                            | 779922.49     | 1337756.34                              | данные отсутствуют                               | данные отсутствуют   |
| Государственный регистратор     |               |   |  | ФГИС ЕГРН  |
| полное наименование должности   |               |   | подпись  | инициалы, фамилия  |

М.П.

Выписка из Единого государственного реестра недвижимости об объекте недвижимости

## Сведения о частях земельного участка

| Земельный участок               |               |   |  |  |
|---------------------------------|---------------|---|--|--|
| (вид объекта недвижимости)      |               |   |  |  |
| Лист № _____ Раздела <b>4.2</b> |               | Всего листов раздела <b>4.2</b> : _____ |  | Всего разделов: _____  |
| 30.09.2021 № 99/2021/420876982  |               |   |  |  |
| Кадастровый номер:              |               |   | <b>02:17:000000:121(единое землепользование)</b> |  |
| Номер точки                     | Координаты, м |   | Описание закрепления на местности                | Средняя квадратическая погрешность определения координат характерных точек границы части земельного участка, м |
|                                 | X             | Y                                       |  |  |
| 1                               | 2             | 3                                       | 4  | 5  |
| 2032                            | 779921.41     | 1337758.31                              | данные отсутствуют                               | данные отсутствуют   |
| 2033                            | 779919.44     | 1337757.24                              | данные отсутствуют                               | данные отсутствуют   |
| 2034                            | 779920.52     | 1337755.26                              | данные отсутствуют                               | данные отсутствуют   |
| 2039                            | 779865.52     | 1337863.1                               | данные отсутствуют                               | данные отсутствуют   |
| 2039                            | 779865.52     | 1337863.1                               | данные отсутствуют                               | данные отсутствуют   |
| 2040                            | 779864.44     | 1337865.08                              | данные отсутствуют                               | данные отсутствуют   |
| 2042                            | 779863.55     | 1337862.02                              | данные отсутствуют                               | данные отсутствуют   |
| 2173                            | 779968.85     | 1337671.27                              | данные отсутствуют                               | данные отсутствуют   |
| 2173                            | 779968.85     | 1337671.27                              | данные отсутствуют                               | данные отсутствуют   |
| 2174                            | 779967.77     | 1337673.24                              | данные отсутствуют                               | данные отсутствуют   |
| 2175                            | 779965.8      | 1337672.17                              | данные отсутствуют                               | данные отсутствуют   |
| 2176                            | 779966.88     | 1337670.19                              | данные отсутствуют                               | данные отсутствуют   |
| 3547                            | 779234.58     | 1342127.17                              | данные отсутствуют                               | данные отсутствуют   |
| 3547                            | 779234.58     | 1342127.17                              | данные отсутствуют                               | данные отсутствуют   |
| 3548                            | 779234.14     | 1342129.38                              | данные отсутствуют                               | данные отсутствуют   |
| 3549                            | 779231.94     | 1342128.95                              | данные отсутствуют                               | данные отсутствуют   |
| 3550                            | 779232.37     | 1342126.74                              | данные отсутствуют                               | данные отсутствуют   |
| Государственный регистратор     |               |   |  | ФГИС ЕГРН  |
| полное наименование должности   |               |   | подпись  | инициалы, фамилия  |

М.П.

Раздел 4.2

Выписка из Единого государственного реестра недвижимости об объекте недвижимости

## Сведения о частях земельного участка

| Земельный участок               |               |   |  |  |
|---------------------------------|---------------|---|--|--|
| (вид объекта недвижимости)      |               |   |  |  |
| Лист № _____ Раздела <b>4.2</b> |               | Всего листов раздела <b>4.2</b> : _____ |  | Всего разделов: _____  |
| 30.09.2021 № 99/2021/420876982  |               |   |  |  |
| Кадастровый номер:              |               |   | <b>02:17:000000:121(единое землепользование)</b> |  |
| Номер точки                     | Координаты, м |   | Описание закрепления на местности                | Средняя квадратическая погрешность определения координат характерных точек границы части земельного участка, м |
|                                 | X             | Y                                       |  |  |
| 1                               | 2             | 3                                       | 4  | 5  |
| 3551                            | 779284.19     | 1341883.59                              | данные отсутствуют                               | данные отсутствуют   |
| 3551                            | 779284.19     | 1341883.59                              | данные отсутствуют                               | данные отсутствуют   |
| 3552                            | 779283.76     | 1341885.8                               | данные отсутствуют                               | данные отсутствуют   |
| 3553                            | 779281.55     | 1341885.37                              | данные отсутствуют                               | данные отсутствуют   |
| 3554                            | 779281.98     | 1341883.16                              | данные отсутствуют                               | данные отсутствуют   |
| 3555                            | 779381.54     | 1341401.59                              | данные отсутствуют                               | данные отсутствуют   |
| 3555                            | 779381.54     | 1341401.59                              | данные отсутствуют                               | данные отсутствуют   |
| 3556                            | 779381.1      | 1341403.79                              | данные отсутствуют                               | данные отсутствуют   |
| 3557                            | 779378.9      | 1341403.36                              | данные отсутствуют                               | данные отсутствуют   |
| 3558                            | 779379.33     | 1341401.15                              | данные отсутствуют                               | данные отсутствуют   |
| 3563                            | 779397.85     | 1341320.04                              | данные отсутствуют                               | данные отсутствуют   |
| 3563                            | 779397.85     | 1341320.04                              | данные отсутствуют                               | данные отсутствуют   |
| 3564                            | 779397.41     | 1341322.25                              | данные отсутствуют                               | данные отсутствуют   |
| 3565                            | 779395.21     | 1341321.82                              | данные отсутствуют                               | данные отсутствуют   |
| 3566                            | 779395.64     | 1341319.61                              | данные отсутствуют                               | данные отсутствуют   |
| 3567                            | 779546.78     | 1340574.98                              | данные отсутствуют                               | данные отсутствуют   |
| 3567                            | 779546.78     | 1340574.98                              | данные отсутствуют                               | данные отсутствуют   |
| Государственный регистратор     |               |   |  | ФГИС ЕГРН  |
| полное наименование должности   |               |   | подпись  | инициалы, фамилия  |

М.П.

Выписка из Единого государственного реестра недвижимости об объекте недвижимости  
Сведения о частях земельного участка

| Земельный участок               |               |   |  |  |
|---------------------------------|---------------|---|--|--|
| (вид объекта недвижимости)      |               |   |  |  |
| Лист № _____ Раздела <b>4.2</b> |               | Всего листов раздела <b>4.2</b> : _____ |  | Всего разделов: _____  |
| 30.09.2021 № 99/2021/420876982  |               |   |  |  |
| Кадастровый номер:              |               |   | <b>02:17:000000:121(единое землепользование)</b> |  |
| Номер точки                     | Координаты, м |   | Описание закрепления на местности                | Средняя квадратическая погрешность определения координат характерных точек границы части земельного участка, м |
|                                 | X             | Y                                       |  |  |
| 1                               | 2             | 3                                       | 4  | 5  |
| 3568                            | 779546.35     | 1340577.19                              | данные отсутствуют                               | данные отсутствуют   |
| 3569                            | 779544.14     | 1340576.75                              | данные отсутствуют                               | данные отсутствуют   |
| 3570                            | 779544.57     | 1340574.55                              | данные отсутствуют                               | данные отсутствуют   |
| 3571                            | 779521.72     | 1340700.2                               | данные отсутствуют                               | данные отсутствуют   |
| 3571                            | 779521.72     | 1340700.2                               | данные отсутствуют                               | данные отсутствуют   |
| 3572                            | 779521.29     | 1340702.41                              | данные отсутствуют                               | данные отсутствуют   |
| 3573                            | 779519.08     | 1340701.97                              | данные отсутствуют                               | данные отсутствуют   |
| 3574                            | 779519.52     | 1340699.77                              | данные отсутствуют                               | данные отсутствуют   |
| 3575                            | 779422.44     | 1341197.09                              | данные отсутствуют                               | данные отсутствуют   |
| 3575                            | 779422.44     | 1341197.09                              | данные отсутствуют                               | данные отсутствуют   |
| 3576                            | 779422.01     | 1341199.3                               | данные отсутствуют                               | данные отсутствуют   |
| 3577                            | 779419.8      | 1341198.87                              | данные отсутствуют                               | данные отсутствуют   |
| 3578                            | 779420.23     | 1341196.66                              | данные отсутствуют                               | данные отсутствуют   |
| 3579                            | 779644.02     | 1340114.7                               | данные отсутствуют                               | данные отсутствуют   |
| 3580                            | 779638.17     | 1340119.14                              | данные отсутствуют                               | данные отсутствуют   |
| 3581                            | 779643.28     | 1340127.33                              | данные отсутствуют                               | данные отсутствуют   |
| 3582                            | 779642.24     | 1340128.69                              | данные отсутствуют                               | данные отсутствуют   |
| Государственный регистратор     |               |   |  | ФГИС ЕГРН  |
| полное наименование должности   |               |   | подпись  | инициалы, фамилия  |

М.П.

Раздел 4.2

Выписка из Единого государственного реестра недвижимости об объекте недвижимости  
Сведения о частях земельного участка

| Земельный участок               |               |   |  |  |
|---------------------------------|---------------|---|--|--|
| (вид объекта недвижимости)      |               |   |  |  |
| Лист № _____ Раздела <b>4.2</b> |               | Всего листов раздела <b>4.2</b> : _____ |  | Всего разделов: _____  |
| 30.09.2021 № 99/2021/420876982  |               |   |  |  |
| Кадастровый номер:              |               |   | <b>02:17:000000:121(единое землепользование)</b> |  |
| Номер точки                     | Координаты, м |   | Описание закрепления на местности                | Средняя квадратическая погрешность определения координат характерных точек границы части земельного участка, м |
|                                 | X             | Y                                       |  |  |
| 1                               | 2             | 3                                       | 4  | 5  |
| 3583                            | 779640.4      | 1340129.5                               | данные отсутствуют                               | данные отсутствуют   |
| 3584                            | 779636.17     | 1340119.84                              | данные отсутствуют                               | данные отсутствуют   |
| 3585                            | 779627.84     | 1340119.19                              | данные отсутствуют                               | данные отсутствуют   |
| 3586                            | 779627.99     | 1340117.19                              | данные отсутствуют                               | данные отсутствуют   |
| 3587                            | 779636.41     | 1340117.85                              | данные отсутствуют                               | данные отсутствуют   |
| 3588                            | 779641.87     | 1340111.47                              | данные отсутствуют                               | данные отсутствуют   |
| 3589                            | 779643.39     | 1340112.77                              | данные отсутствуют                               | данные отсутствуют   |
| 3589                            | 779643.39     | 1340112.77                              | данные отсутствуют                               | данные отсутствуют   |
| 3590                            | 779305.76     | 1341766.94                              | данные отсутствуют                               | данные отсутствуют   |
| 3591                            | 779307.96     | 1341767.38                              | данные отсутствуют                               | данные отсутствуют   |
| 3591                            | 779307.96     | 1341767.38                              | данные отсутствуют                               | данные отсутствуют   |
| 3592                            | 779307.53     | 1341769.59                              | данные отсутствуют                               | данные отсутствуют   |
| 3593                            | 779305.32     | 1341769.15                              | данные отсутствуют                               | данные отсутствуют   |
| 3594                            | 779497.47     | 1340821.49                              | данные отсутствуют                               | данные отсутствуют   |
| 3594                            | 779497.47     | 1340821.49                              | данные отсутствуют                               | данные отсутствуют   |
| 3595                            | 779497.04     | 1340823.7                               | данные отсутствуют                               | данные отсутствуют   |
| 3596                            | 779494.83     | 1340823.27                              | данные отсутствуют                               | данные отсутствуют   |
| Государственный регистратор     |               |   |  | ФГИС ЕГРН  |
| полное наименование должности   |               |   | подпись  | инициалы, фамилия  |

М.П.

Выписка из Единого государственного реестра недвижимости об объекте недвижимости

## Сведения о частях земельного участка

| Земельный участок               |               |   |  |  |
|---------------------------------|---------------|---|--|--|
| (вид объекта недвижимости)      |               |   |  |  |
| Лист № _____ Раздела <b>4.2</b> |               | Всего листов раздела <b>4.2</b> : _____ |  | Всего разделов: _____  |
| 30.09.2021 № 99/2021/420876982  |               |   |  |  |
| Кадастровый номер:              |               |   | <b>02:17:000000:121(единое землепользование)</b> |  |
| Номер точки                     | Координаты, м |   | Описание закрепления на местности                | Средняя квадратическая погрешность определения координат характерных точек границы части земельного участка, м |
|                                 | X             | Y                                       |  |  |
| 1                               | 2             | 3                                       | 4  | 5  |
| 3597                            | 779495.27     | 1340821.06                              | данные отсутствуют                               | данные отсутствуют   |
| 3598                            | 779474.02     | 1340938.85                              | данные отсутствуют                               | данные отсутствуют   |
| 3598                            | 779474.02     | 1340938.85                              | данные отсутствуют                               | данные отсутствуют   |
| 3599                            | 779473.59     | 1340941.06                              | данные отсутствуют                               | данные отсутствуют   |
| 3600                            | 779471.38     | 1340940.63                              | данные отсутствуют                               | данные отсутствуют   |
| 3601                            | 779471.81     | 1340938.42                              | данные отсутствуют                               | данные отсутствуют   |
| 3602                            | 779448.9      | 1341064.61                              | данные отсутствуют                               | данные отсутствуют   |
| 3602                            | 779448.9      | 1341064.61                              | данные отсутствуют                               | данные отсутствуют   |
| 3603                            | 779448.47     | 1341066.82                              | данные отсутствуют                               | данные отсутствуют   |
| 3604                            | 779446.26     | 1341066.39                              | данные отсутствуют                               | данные отсутствуют   |
| 3605                            | 779446.7      | 1341064.18                              | данные отсутствуют                               | данные отсутствуют   |
| 3606                            | 779589.88     | 1340359.46                              | данные отсутствуют                               | данные отсутствуют   |
| 3606                            | 779589.88     | 1340359.46                              | данные отсутствуют                               | данные отсутствуют   |
| 3607                            | 779589.45     | 1340361.67                              | данные отсутствуют                               | данные отсутствуют   |
| 3608                            | 779587.24     | 1340361.24                              | данные отсутствуют                               | данные отсутствуют   |
| 3609                            | 779587.68     | 1340359.03                              | данные отсутствуют                               | данные отсутствуют   |
| 3610                            | 779358.27     | 1341518.53                              | данные отсутствуют                               | данные отсутствуют   |
| Государственный регистратор     |               |   |  | ФГИС ЕГРН  |
| полное наименование должности   |               |   | подпись  | инициалы, фамилия  |

М.П.

Раздел 4.2

Выписка из Единого государственного реестра недвижимости об объекте недвижимости

## Сведения о частях земельного участка

| Земельный участок               |               |   |  |  |
|---------------------------------|---------------|---|--|--|
| (вид объекта недвижимости)      |               |   |  |  |
| Лист № _____ Раздела <b>4.2</b> |               | Всего листов раздела <b>4.2</b> : _____ |  | Всего разделов: _____  |
| 30.09.2021 № 99/2021/420876982  |               |   |  |  |
| Кадастровый номер:              |               |   | <b>02:17:000000:121(единое землепользование)</b> |  |
| Номер точки                     | Координаты, м |   | Описание закрепления на местности                | Средняя квадратическая погрешность определения координат характерных точек границы части земельного участка, м |
|                                 | X             | Y                                       |  |  |
| 1                               | 2             | 3                                       | 4  | 5  |
| 3610                            | 779358.27     | 1341518.53                              | данные отсутствуют                               | данные отсутствуют   |
| 3611                            | 779357.84     | 1341520.74                              | данные отсутствуют                               | данные отсутствуют   |
| 3612                            | 779355.63     | 1341520.3                               | данные отсутствуют                               | данные отсутствуют   |
| 3613                            | 779356.07     | 1341518.1                               | данные отсутствуют                               | данные отсутствуют   |
| 3618                            | 779614.44     | 1340236.69                              | данные отсутствуют                               | данные отсутствуют   |
| 3618                            | 779614.44     | 1340236.69                              | данные отсутствуют                               | данные отсутствуют   |
| 3619                            | 779614.01     | 1340238.9                               | данные отсутствуют                               | данные отсутствуют   |
| 3620                            | 779611.8      | 1340238.46                              | данные отсутствуют                               | данные отсутствуют   |
| 3621                            | 779612.23     | 1340236.26                              | данные отсутствуют                               | данные отсутствуют   |
| 3622                            | 779568.75     | 1340465.14                              | данные отсутствуют                               | данные отсутствуют   |
| 3622                            | 779568.75     | 1340465.14                              | данные отсутствуют                               | данные отсутствуют   |
| 3623                            | 779568.32     | 1340467.35                              | данные отсутствуют                               | данные отсутствуют   |
| 3624                            | 779566.11     | 1340466.92                              | данные отсутствуют                               | данные отсутствуют   |
| 3625                            | 779566.54     | 1340464.71                              | данные отсутствуют                               | данные отсутствуют   |
| 3626                            | 779330.47     | 1341654.9                               | данные отсутствуют                               | данные отсутствуют   |
| 3626                            | 779330.47     | 1341654.9                               | данные отсутствуют                               | данные отсутствуют   |
| 3627                            | 779330.04     | 1341657.11                              | данные отсутствуют                               | данные отсутствуют   |
| Государственный регистратор     |               |   |  | ФГИС ЕГРН  |
| полное наименование должности   |               |   | подпись  | инициалы, фамилия  |

М.П.



## Сведения о частях земельного участка

|                                       |                    |  |                      |
|---------------------------------------|--------------------|--|----------------------|
| <b>Земельный участок</b>              |                    |  |                      |
| (вид объекта недвижимости)            |                    |  |                      |
| Лист №                                | Раздела <b>4.2</b> | Всего листов раздела <b>4.2</b> : ____           | Всего разделов: ____ |
| Всего листов выписки: ____            |                    |  |                      |
| <b>30.09.2021 № 99/2021/420876982</b> |                    |  |                      |
| Кадастровый номер:                    |                    | <b>02:17:000000:121(единое землепользование)</b> |                      |

| Номер точки                   | Координаты, м |            | Описание закрепления на местности | Средняя квадратическая погрешность определения координат характерных точек границы части земельного участка, м |
|-------------------------------|---------------|------------|-----------------------------------|--|
|                               | X             | Y          |                                   |  |
| 1                             | 2             | 3          | 4                                 | 5  |
| 3628                          | 779327.83     | 1341656.68 | данные отсутствуют                | данные отсутствуют   |
| 3629                          | 779328.27     | 1341654.47 | данные отсутствуют                | данные отсутствуют   |
| 3630                          | 779260.62     | 1342000.49 | данные отсутствуют                | данные отсутствуют   |
| 3630                          | 779260.62     | 1342000.49 | данные отсутствуют                | данные отсутствуют   |
| 3631                          | 779260.19     | 1342002.7  | данные отсутствуют                | данные отсутствуют   |
| 3632                          | 779257.98     | 1342002.27 | данные отсутствуют                | данные отсутствуют   |
| 3633                          | 779258.42     | 1342000.06 | данные отсутствуют                | данные отсутствуют   |
| 3634                          | 779210.33     | 1342244.33 | данные отсутствуют                | данные отсутствуют   |
| 3634                          | 779210.33     | 1342244.33 | данные отсутствуют                | данные отсутствуют   |
| 3635                          | 779209.9      | 1342246.53 | данные отсутствуют                | данные отсутствуют   |
| 3636                          | 779207.69     | 1342246.1  | данные отсутствуют                | данные отсутствуют   |
| 3637                          | 779208.12     | 1342243.89 | данные отсутствуют                | данные отсутствуют   |
| 3638                          | 779185.02     | 1342367.63 | данные отсутствуют                | данные отсутствуют   |
| 3638                          | 779185.02     | 1342367.63 | данные отсутствуют                | данные отсутствуют   |
| 3639                          | 779184.59     | 1342369.84 | данные отсутствуют                | данные отсутствуют   |
| 3640                          | 779182.38     | 1342369.4  | данные отсутствуют                | данные отсутствуют   |
| 3641                          | 779182.82     | 1342367.19 | данные отсутствуют                | данные отсутствуют   |
| Государственный регистратор   |               |            |                                   | ФГИС ЕГРН  |
| полное наименование должности |               |            | подпись                           | инициалы, фамилия  |

М.П.

Раздел 4.2

## Сведения о частях земельного участка

|                                       |                    |  |                      |
|---------------------------------------|--------------------|--|----------------------|
| <b>Земельный участок</b>              |                    |  |                      |
| (вид объекта недвижимости)            |                    |  |                      |
| Лист №                                | Раздела <b>4.2</b> | Всего листов раздела <b>4.2</b> : ____           | Всего разделов: ____ |
| Всего листов выписки: ____            |                    |  |                      |
| <b>30.09.2021 № 99/2021/420876982</b> |                    |  |                      |
| Кадастровый номер:                    |                    | <b>02:17:000000:121(единое землепользование)</b> |                      |

| Номер точки                   | Координаты, м |            | Описание закрепления на местности | Средняя квадратическая погрешность определения координат характерных точек границы части земельного участка, м |
|-------------------------------|---------------|------------|-----------------------------------|--|
|                               | X             | Y          |                                   |  |
| 1                             | 2             | 3          | 4                                 | 5  |
| 3642                          | 779102.39     | 1342766.65 | данные отсутствуют                | данные отсутствуют   |
| 3642                          | 779102.39     | 1342766.65 | данные отсутствуют                | данные отсутствуют   |
| 3643                          | 779101.95     | 1342768.86 | данные отсутствуют                | данные отсутствуют   |
| 3644                          | 779099.75     | 1342768.43 | данные отсутствуют                | данные отсутствуют   |
| 3645                          | 779100.18     | 1342766.22 | данные отсутствуют                | данные отсутствуют   |
| 3646                          | 779132.16     | 1342622.92 | данные отсутствуют                | данные отсутствуют   |
| 3646                          | 779132.16     | 1342622.92 | данные отсутствуют                | данные отсутствуют   |
| 3647                          | 779131.73     | 1342625.13 | данные отсутствуют                | данные отсутствуют   |
| 3648                          | 779129.52     | 1342624.69 | данные отсутствуют                | данные отсутствуют   |
| 3649                          | 779129.95     | 1342622.49 | данные отсутствуют                | данные отсутствуют   |
| 3650                          | 779156.36     | 1342505.87 | данные отсутствуют                | данные отсутствуют   |
| 3650                          | 779156.36     | 1342505.87 | данные отсутствуют                | данные отсутствуют   |
| 3651                          | 779155.92     | 1342508.07 | данные отсутствуют                | данные отсутствуют   |
| 3652                          | 779153.72     | 1342507.64 | данные отсутствуют                | данные отсутствуют   |
| 3653                          | 779154.15     | 1342505.43 | данные отсутствуют                | данные отсутствуют   |
| 3759                          | 779862.47     | 1337864    | данные отсутствуют                | данные отсутствуют   |
| 3762                          | 778605        | 1343178.84 | данные отсутствуют                | данные отсутствуют   |
| Государственный регистратор   |               |            |                                   | ФГИС ЕГРН  |
| полное наименование должности |               |            | подпись                           | инициалы, фамилия  |

М.П.

Выписка из Единого государственного реестра недвижимости об объекте недвижимости  
Сведения о частях земельного участка

| Земельный участок               |               |   |   |  |
|---------------------------------|---------------|---|---|--|
| (вид объекта недвижимости)      |               |   |   |  |
| Лист № _____ Раздела <b>4.2</b> |               | Всего листов раздела <b>4.2</b> : _____ |   | Всего разделов: _____  |
| 30.09.2021 № 99/2021/420876982  |               |   |   |  |
| Кадастровый номер:              |               |   | 02:17:000000:121(единое землепользование) |  |
| Номер точки                     | Координаты, м |   | Описание закрепления на местности         | Средняя квадратическая погрешность определения координат характерных точек границы части земельного участка, м |
|                                 | X             | Y                                       |   |  |
| 1                               | 2             | 3                                       | 4   | 5  |
| 3763                            | 778031.5      | 1343291                                 | данные отсутствуют                        | данные отсутствуют   |
| 3764                            | 777917        | 1343310.61                              | данные отсутствуют                        | данные отсутствуют   |
| 3764                            | 777917        | 1343310.61                              | данные отсутствуют                        | данные отсутствуют   |
| 3765                            | 777502.71     | 1343390                                 | данные отсутствуют                        | данные отсутствуют   |
| 3765                            | 777502.71     | 1343390                                 | данные отсутствуют                        | данные отсутствуют   |
| 3766                            | 776239.27     | 1344087                                 | данные отсутствуют                        | данные отсутствуют   |
| 3839                            | 781095.02     | 1334644.44                              | данные отсутствуют                        | данные отсутствуют   |

|                               |         |                   |
|-------------------------------|---------|-------------------|
| Государственный регистратор   |         | ФГИС ЕГРН         |
| полное наименование должности | подпись | инициалы, фамилия |

М.П.

Выписка из Единого государственного реестра недвижимости об объекте недвижимости  
Сведения о частях земельного участка

| Земельный участок   |               |   |   |  |
|---|---------------|---|---|--|
| (вид объекта недвижимости)  |               |   |   |  |
| Лист № _____ Раздела <b>4.2</b>   |               | Всего листов раздела <b>4.2</b> : _____ |   | Всего разделов: _____  |
| 30.09.2021 № 99/2021/420876982  |               |   |   |  |
| Кадастровый номер:  |               |   | 02:17:000000:121(единое землепользование) |  |
| Сведения о характерных точках границы части (частей) земельного участка |               |   |   |  |
| Учетный номер части: 34   |               |   |   |  |
| Система координат: МСК-05   |               |   |   |  |
| Зона № _____  |               |   |   |  |
| Номер точки   | Координаты, м |   | Описание закрепления на местности         | Средняя квадратическая погрешность определения координат характерных точек границы части земельного участка, м |
|   | X             | Y                                       |   |  |
| 1   | 2             | 3                                       | 4   | 5  |
| 5   | 777034.61     | 1313312.28                              | данные отсутствуют                        | данные отсутствуют   |
| 5   | 777034.61     | 1313312.28                              | данные отсутствуют                        | данные отсутствуют   |
| 6   | 777033.31     | 1313314.12                              | данные отсутствуют                        | данные отсутствуют   |
| 7   | 777031.47     | 1313312.82                              | данные отсутствуют                        | данные отсутствуют   |
| 8   | 777032.77     | 1313310.98                              | данные отсутствуют                        | данные отсутствуют   |
| 13  | 779878.79     | 1315639.89                              | данные отсутствуют                        | данные отсутствуют   |
| 14  | 779880.93     | 1315640.59                              | данные отсутствуют                        | данные отсутствуют   |
| 14  | 779880.93     | 1315640.59                              | данные отсутствуют                        | данные отсутствуют   |
| 15  | 779880.23     | 1315642.73                              | данные отсутствуют                        | данные отсутствуют   |
| 16  | 779878.09     | 1315642.03                              | данные отсутствуют                        | данные отсутствуют   |
| 42  | 777139.83     | 1313379.16                              | данные отсутствуют                        | данные отсутствуют   |
| 42  | 777139.83     | 1313379.16                              | данные отсутствуют                        | данные отсутствуют   |
| 43  | 777137.87     | 1313386.94                              | данные отсутствуют                        | данные отсутствуют   |
| 44  | 777143.63     | 1313392.22                              | данные отсутствуют                        | данные отсутствуют   |
| 45  | 777142.28     | 1313393.7                               | данные отсутствуют                        | данные отсутствуют   |
| 46  | 777136.49     | 1313388.39                              | данные отсутствуют                        | данные отсутствуют   |

|                               |         |                   |
|-------------------------------|---------|-------------------|
| Государственный регистратор   |         | ФГИС ЕГРН         |
| полное наименование должности | подпись | инициалы, фамилия |

М.П.

Выписка из Единого государственного реестра недвижимости об объекте недвижимости  
Сведения о частях земельного участка

| Земельный участок               |               |   |  |  |
|---------------------------------|---------------|---|--|--|
| (вид объекта недвижимости)      |               |   |  |  |
| Лист № _____ Раздела <b>4.2</b> |               | Всего листов раздела <b>4.2</b> : _____ |  | Всего разделов: _____  |
| 30.09.2021 № 99/2021/420876982  |               |   |  |  |
| Кадастровый номер:              |               |   | <b>02:17:000000:121(единое землепользование)</b> |  |
| Номер точки                     | Координаты, м |   | Описание закрепления на местности                | Средняя квадратическая погрешность определения координат характерных точек границы части земельного участка, м |
|                                 | X             | Y                                       |  |  |
| 1                               | 2             | 3                                       | 4  | 5  |
| 47                              | 777128.65     | 1313390.61                              | данные отсутствуют                               | данные отсутствуют   |
| 48                              | 777128.11     | 1313388.69                              | данные отсутствуют                               | данные отсутствуют   |
| 49                              | 777135.92     | 1313386.47                              | данные отсутствуют                               | данные отсутствуют   |
| 50                              | 777137.89     | 1313378.67                              | данные отсутствуют                               | данные отсутствуют   |
| 51                              | 775176.32     | 1311967.11                              | данные отсутствуют                               | данные отсутствуют   |
| 51                              | 775176.32     | 1311967.11                              | данные отсутствуют                               | данные отсутствуют   |
| 54                              | 775145.45     | 1311944.33                              | данные отсутствуют                               | данные отсутствуют   |
| 355                             | 775469.33     | 1312184.07                              | данные отсутствуют                               | данные отсутствуют   |
| 356                             | 775471.16     | 1312185.37                              | данные отсутствуют                               | данные отсутствуют   |
| 356                             | 775471.16     | 1312185.37                              | данные отсутствуют                               | данные отсутствуют   |
| 357                             | 775469.87     | 1312187.2                               | данные отсутствуют                               | данные отсутствуют   |
| 358                             | 775468.03     | 1312185.91                              | данные отсутствуют                               | данные отсутствуют   |
| 359                             | 775192.08     | 1311969.73                              | данные отсутствуют                               | данные отсутствуют   |
| 360                             | 775199.04     | 1311973.82                              | данные отсутствуют                               | данные отсутствуют   |
| 361                             | 775198.03     | 1311975.54                              | данные отсутствуют                               | данные отсутствуют   |
| 362                             | 775191.35     | 1311971.63                              | данные отсутствуют                               | данные отсутствуют   |
| 363                             | 775184.97     | 1311977.88                              | данные отсутствуют                               | данные отсутствуют   |
| Государственный регистратор     |               |   |  | ФГИС ЕГРН  |
| полное наименование должности   |               |   | подпись  | инициалы, фамилия  |

М.П.

Раздел 4.2

Выписка из Единого государственного реестра недвижимости об объекте недвижимости  
Сведения о частях земельного участка

| Земельный участок               |               |   |  |  |
|---------------------------------|---------------|---|--|--|
| (вид объекта недвижимости)      |               |   |  |  |
| Лист № _____ Раздела <b>4.2</b> |               | Всего листов раздела <b>4.2</b> : _____ |  | Всего разделов: _____  |
| 30.09.2021 № 99/2021/420876982  |               |   |  |  |
| Кадастровый номер:              |               |   | <b>02:17:000000:121(единое землепользование)</b> |  |
| Номер точки                     | Координаты, м |   | Описание закрепления на местности                | Средняя квадратическая погрешность определения координат характерных точек границы части земельного участка, м |
|                                 | X             | Y                                       |  |  |
| 1                               | 2             | 3                                       | 4  | 5  |
| 364                             | 775185.24     | 1311979.23                              | данные отсутствуют                               | данные отсутствуют   |
| 365                             | 775193.27     | 1311980.49                              | данные отсутствуют                               | данные отсутствуют   |
| 366                             | 775192.96     | 1311982.47                              | данные отсутствуют                               | данные отсутствуют   |
| 367                             | 775184.9      | 1311981.2                               | данные отсутствуют                               | данные отсутствуют   |
| 368                             | 775180.42     | 1311986.29                              | данные отсутствуют                               | данные отсутствуют   |
| 369                             | 775178.92     | 1311984.97                              | данные отсутствуют                               | данные отсутствуют   |
| 370                             | 775183.36     | 1311979.92                              | данные отсутствуют                               | данные отсутствуют   |
| 371                             | 775180.81     | 1311973.32                              | данные отсутствуют                               | данные отсутствуют   |
| 372                             | 775182.67     | 1311972.6                               | данные отсутствуют                               | данные отсутствуют   |
| 374                             | 775190.1      | 1311970.05                              | данные отсутствуют                               | данные отсутствуют   |
| 375                             | 775188.6      | 1311963.42                              | данные отсутствуют                               | данные отсутствуют   |
| 376                             | 775190.56     | 1311962.98                              | данные отсутствуют                               | данные отсутствуют   |
| 376                             | 775190.56     | 1311962.98                              | данные отсутствуют                               | данные отсутствуют   |
| 377                             | 775842.04     | 1312452.94                              | данные отсутствуют                               | данные отсутствуют   |
| 378                             | 775843.87     | 1312454.24                              | данные отсутствуют                               | данные отсутствуют   |
| 378                             | 775843.87     | 1312454.24                              | данные отсутствуют                               | данные отсутствуют   |
| 379                             | 775842.57     | 1312456.07                              | данные отсутствуют                               | данные отсутствуют   |
| Государственный регистратор     |               |   |  | ФГИС ЕГРН  |
| полное наименование должности   |               |   | подпись  | инициалы, фамилия  |

М.П.

## Сведения о частях земельного участка

|                                       |                    |  |                      |
|---------------------------------------|--------------------|--|----------------------|
| <b>Земельный участок</b>              |                    |  |                      |
| (вид объекта недвижимости)            |                    |  |                      |
| Лист №                                | Раздела <b>4.2</b> | Всего листов раздела <b>4.2:</b> ____            | Всего разделов: ____ |
| Всего листов выписки: ____            |                    |  |                      |
| <b>30.09.2021 № 99/2021/420876982</b> |                    |  |                      |
| Кадастровый номер:                    |                    | <b>02:17:000000:121(единое землепользование)</b> |                      |

| Номер точки                   | Координаты, м |            | Описание закрепления на местности | Средняя квадратическая погрешность определения координат характерных точек границы части земельного участка, м |
|-------------------------------|---------------|------------|-----------------------------------|--|
|                               | X             | Y          |                                   |  |
| 1                             | 2             | 3          | 4                                 | 5  |
| 380                           | 775840.74     | 1312454.77 | данные отсутствуют                | данные отсутствуют   |
| 385                           | 775324.65     | 1312079.57 | данные отсутствуют                | данные отсутствуют   |
| 385                           | 775324.65     | 1312079.57 | данные отсутствуют                | данные отсутствуют   |
| 386                           | 775323.35     | 1312081.41 | данные отсутствуют                | данные отсутствуют   |
| 387                           | 775321.51     | 1312080.11 | данные отсутствуют                | данные отсутствуют   |
| 388                           | 775322.81     | 1312078.27 | данные отсутствуют                | данные отсутствуют   |
| 389                           | 777237.92     | 1313355.31 | данные отсутствуют                | данные отсутствуют   |
| 389                           | 777237.92     | 1313355.31 | данные отсутствуют                | данные отсутствуют   |
| 390                           | 777239.88     | 1313371.23 | данные отсутствуют                | данные отсутствуют   |
| 391                           | 777237.89     | 1313371.47 | данные отсутствуют                | данные отсутствуют   |
| 392                           | 777235.94     | 1313355.56 | данные отсутствуют                | данные отсутствуют   |
| 393                           | 776451.98     | 1312892.51 | данные отсутствуют                | данные отсутствуют   |
| 393                           | 776451.98     | 1312892.51 | данные отсутствуют                | данные отсутствуют   |
| 394                           | 776450.68     | 1312894.35 | данные отсутствуют                | данные отсутствуют   |
| 395                           | 776448.85     | 1312893.05 | данные отсутствуют                | данные отсутствуют   |
| 396                           | 776450.14     | 1312891.21 | данные отсутствуют                | данные отсутствуют   |
| 397                           | 775563.72     | 1312252.19 | данные отсутствуют                | данные отсутствуют   |
| Государственный регистратор   |               |            |                                   | ФГИС ЕГРН  |
| полное наименование должности |               |            | подпись                           | инициалы, фамилия  |

М.П.

Раздел 4.2

Выписка из Единого государственного реестра недвижимости об объекте недвижимости

## Сведения о частях земельного участка

|                                       |                    |  |                      |
|---------------------------------------|--------------------|--|----------------------|
| <b>Земельный участок</b>              |                    |  |                      |
| (вид объекта недвижимости)            |                    |  |                      |
| Лист №                                | Раздела <b>4.2</b> | Всего листов раздела <b>4.2:</b> ____            | Всего разделов: ____ |
| Всего листов выписки: ____            |                    |  |                      |
| <b>30.09.2021 № 99/2021/420876982</b> |                    |  |                      |
| Кадастровый номер:                    |                    | <b>02:17:000000:121(единое землепользование)</b> |                      |

| Номер точки                   | Координаты, м |            | Описание закрепления на местности | Средняя квадратическая погрешность определения координат характерных точек границы части земельного участка, м |
|-------------------------------|---------------|------------|-----------------------------------|--|
|                               | X             | Y          |                                   |  |
| 1                             | 2             | 3          | 4                                 | 5  |
| 397                           | 775563.72     | 1312252.19 | данные отсутствуют                | данные отсутствуют   |
| 398                           | 775562.43     | 1312254.03 | данные отсутствуют                | данные отсутствуют   |
| 399                           | 775560.59     | 1312252.73 | данные отсутствуют                | данные отсутствуют   |
| 400                           | 775561.89     | 1312250.89 | данные отсутствуют                | данные отсутствуют   |
| 401                           | 776358.97     | 1312825.6  | данные отсутствуют                | данные отсутствуют   |
| 401                           | 776358.97     | 1312825.6  | данные отсутствуют                | данные отсутствуют   |
| 402                           | 776357.68     | 1312827.44 | данные отсутствуют                | данные отсутствуют   |
| 403                           | 776355.84     | 1312826.14 | данные отсутствуют                | данные отсутствуют   |
| 404                           | 776357.14     | 1312824.3  | данные отсутствуют                | данные отсутствуют   |
| 405                           | 776054.9      | 1312606.42 | данные отсутствуют                | данные отсутствуют   |
| 405                           | 776054.9      | 1312606.42 | данные отсутствуют                | данные отсутствуют   |
| 406                           | 776053.6      | 1312608.26 | данные отсутствуют                | данные отсутствуют   |
| 407                           | 776051.77     | 1312606.96 | данные отсутствуют                | данные отсутствуют   |
| 408                           | 776053.07     | 1312605.13 | данные отсутствуют                | данные отсутствуют   |
| 409                           | 776843.09     | 1313174.31 | данные отсутствуют                | данные отсутствуют   |
| 409                           | 776843.09     | 1313174.31 | данные отсутствуют                | данные отсутствуют   |
| 410                           | 776841.79     | 1313176.14 | данные отсутствуют                | данные отсутствуют   |
| Государственный регистратор   |               |            |                                   | ФГИС ЕГРН  |
| полное наименование должности |               |            | подпись                           | инициалы, фамилия  |

М.П.

Выписка из Единого государственного реестра недвижимости об объекте недвижимости  
Сведения о частях земельного участка

| Земельный участок               |               |   |  |  |
|---------------------------------|---------------|---|--|--|
| (вид объекта недвижимости)      |               |   |  |  |
| Лист № _____ Раздела <b>4.2</b> |               | Всего листов раздела <b>4.2</b> : _____ |  | Всего разделов: _____  |
| 30.09.2021 № 99/2021/420876982  |               |   |  |  |
| Кадастровый номер:              |               |   | <b>02:17:000000:121(единое землепользование)</b> |  |
| Номер точки                     | Координаты, м |   | Описание закрепления на местности                | Средняя квадратическая погрешность определения координат характерных точек границы части земельного участка, м |
|                                 | X             | Y                                       |  |  |
| 1                               | 2             | 3                                       | 4  | 5  |
| 411                             | 776839.96     | 1313174.85                              | данные отсутствуют                               | данные отсутствуют   |
| 412                             | 776841.26     | 1313173.01                              | данные отсутствуют                               | данные отсутствуют   |
| 428                             | 775259.44     | 1312032.74                              | данные отсутствуют                               | данные отсутствуют   |
| 428                             | 775259.44     | 1312032.74                              | данные отсутствуют                               | данные отсутствуют   |
| 429                             | 775258.14     | 1312034.57                              | данные отсутствуют                               | данные отсутствуют   |
| 430                             | 775256.3      | 1312033.28                              | данные отсутствуют                               | данные отсутствуют   |
| 431                             | 775257.6      | 1312031.44                              | данные отсутствуют                               | данные отсутствуют   |
| 444                             | 776645.32     | 1313031.85                              | данные отсутствуют                               | данные отсутствуют   |
| 444                             | 776645.32     | 1313031.85                              | данные отсутствуют                               | данные отсутствуют   |
| 445                             | 776644.02     | 1313033.69                              | данные отсутствуют                               | данные отсутствуют   |
| 446                             | 776642.19     | 1313032.39                              | данные отсутствуют                               | данные отсутствуют   |
| 447                             | 776643.49     | 1313030.55                              | данные отсутствуют                               | данные отсутствуют   |
| 448                             | 776550.57     | 1312963.59                              | данные отсутствуют                               | данные отсутствуют   |
| 448                             | 776550.57     | 1312963.59                              | данные отсутствуют                               | данные отсутствуют   |
| 449                             | 776549.28     | 1312965.42                              | данные отсутствуют                               | данные отсутствуют   |
| 450                             | 776547.44     | 1312964.13                              | данные отсутствуют                               | данные отсутствуют   |
| 451                             | 776548.74     | 1312962.29                              | данные отсутствуют                               | данные отсутствуют   |
| Государственный регистратор     |               |   |  | ФГИС ЕГРН  |
| полное наименование должности   |               |   | подпись  | инициалы, фамилия  |

М.П.

Выписка из Единого государственного реестра недвижимости об объекте недвижимости  
Сведения о частях земельного участка

| Земельный участок               |               |   |  |  |
|---------------------------------|---------------|---|--|--|
| (вид объекта недвижимости)      |               |   |  |  |
| Лист № _____ Раздела <b>4.2</b> |               | Всего листов раздела <b>4.2</b> : _____ |  | Всего разделов: _____  |
| 30.09.2021 № 99/2021/420876982  |               |   |  |  |
| Кадастровый номер:              |               |   | <b>02:17:000000:121(единое землепользование)</b> |  |
| Номер точки                     | Координаты, м |   | Описание закрепления на местности                | Средняя квадратическая погрешность определения координат характерных точек границы части земельного участка, м |
|                                 | X             | Y                                       |  |  |
| 1                               | 2             | 3                                       | 4  | 5  |
| 452                             | 775751.19     | 1312387.37                              | данные отсутствуют                               | данные отсутствуют   |
| 452                             | 775751.19     | 1312387.37                              | данные отсутствуют                               | данные отсутствуют   |
| 453                             | 775749.89     | 1312389.21                              | данные отсутствуют                               | данные отсутствуют   |
| 454                             | 775748.06     | 1312387.91                              | данные отсутствуют                               | данные отсутствуют   |
| 455                             | 775749.36     | 1312386.08                              | данные отсутствуют                               | данные отсутствуют   |
| 468                             | 776937.01     | 1313241.93                              | данные отсутствуют                               | данные отсутствуют   |
| 468                             | 776937.01     | 1313241.93                              | данные отсутствуют                               | данные отсутствуют   |
| 469                             | 776935.72     | 1313243.76                              | данные отсутствуют                               | данные отсутствуют   |
| 470                             | 776933.88     | 1313242.47                              | данные отсутствуют                               | данные отсутствуют   |
| 471                             | 776935.18     | 1313240.63                              | данные отсутствуют                               | данные отсутствуют   |
| 480                             | 775956.16     | 1312535.22                              | данные отсутствуют                               | данные отсутствуют   |
| 480                             | 775956.16     | 1312535.22                              | данные отсутствуют                               | данные отсутствуют   |
| 481                             | 775954.86     | 1312537.06                              | данные отсутствуют                               | данные отсутствуют   |
| 482                             | 775953.02     | 1312535.76                              | данные отсутствуют                               | данные отсутствуют   |
| 483                             | 775954.32     | 1312533.92                              | данные отсутствуют                               | данные отсутствуют   |
| 488                             | 775655.04     | 1312318.07                              | данные отсутствуют                               | данные отсутствуют   |
| 489                             | 775656.88     | 1312319.37                              | данные отсутствуют                               | данные отсутствуют   |
| Государственный регистратор     |               |   |  | ФГИС ЕГРН  |
| полное наименование должности   |               |   | подпись  | инициалы, фамилия  |

М.П.

## Сведения о частях земельного участка

|                                       |                    |  |                      |
|---------------------------------------|--------------------|--|----------------------|
| <b>Земельный участок</b>              |                    |  |                      |
| (вид объекта недвижимости)            |                    |  |                      |
| Лист №                                | Раздела <b>4.2</b> | Всего листов раздела <b>4.2:</b> ____            | Всего разделов: ____ |
| Всего листов выписки: ____            |                    |  |                      |
| <b>30.09.2021 № 99/2021/420876982</b> |                    |  |                      |
| Кадастровый номер:                    |                    | <b>02:17:000000:121(единое землепользование)</b> |                      |

| Номер точки | Координаты, м |            | Описание закрепления на местности | Средняя квадратическая погрешность определения координат характерных точек границы части земельного участка, м |
|-------------|---------------|------------|-----------------------------------|--|
|             | X             | Y          |                                   |  |
| 1           | 2             | 3          | 4                                 | 5  |
| 489         | 775656.88     | 1312319.37 | данные отсутствуют                | данные отсутствуют   |
| 490         | 775655.58     | 1312321.2  | данные отсутствуют                | данные отсутствуют   |
| 491         | 775653.74     | 1312319.91 | данные отсутствуют                | данные отсутствуют   |
| 492         | 776738.69     | 1313099.11 | данные отсутствуют                | данные отсутствуют   |
| 492         | 776738.69     | 1313099.11 | данные отсутствуют                | данные отсутствуют   |
| 493         | 776737.39     | 1313100.95 | данные отсутствуют                | данные отсутствуют   |
| 494         | 776735.56     | 1313099.65 | данные отсутствуют                | данные отсутствуют   |
| 495         | 776736.85     | 1313097.82 | данные отсутствуют                | данные отсутствуют   |
| 496         | 775274.98     | 1311931.73 | данные отсутствуют                | данные отсутствуют   |
| 497         | 775275.81     | 1311933.55 | данные отсутствуют                | данные отсутствуют   |
| 497         | 775275.81     | 1311933.55 | данные отсутствуют                | данные отсутствуют   |
| 498         | 775276.24     | 1311936.44 | данные отсутствуют                | данные отсутствуют   |
| 499         | 775265.53     | 1311938.58 | данные отсутствуют                | данные отсутствуют   |
| 500         | 775271.47     | 1311947.98 | данные отсутствуют                | данные отсутствуют   |
| 501         | 775269.78     | 1311949.05 | данные отсутствуют                | данные отсутствуют   |
| 502         | 775266.56     | 1311949.59 | данные отсутствуют                | данные отсутствуют   |
| 503         | 775263.02     | 1311938.53 | данные отсутствуют                | данные отсутствуют   |

|                               |         |                   |
|-------------------------------|---------|-------------------|
| Государственный регистратор   |         | ФГИС ЕГРН         |
| полное наименование должности | подпись | инициалы, фамилия |

М.П.

Раздел 4.2

Выписка из Единого государственного реестра недвижимости об объекте недвижимости

## Сведения о частях земельного участка

|                                       |                    |  |                      |
|---------------------------------------|--------------------|--|----------------------|
| <b>Земельный участок</b>              |                    |  |                      |
| (вид объекта недвижимости)            |                    |  |                      |
| Лист №                                | Раздела <b>4.2</b> | Всего листов раздела <b>4.2:</b> ____            | Всего разделов: ____ |
| Всего листов выписки: ____            |                    |  |                      |
| <b>30.09.2021 № 99/2021/420876982</b> |                    |  |                      |
| Кадастровый номер:                    |                    | <b>02:17:000000:121(единое землепользование)</b> |                      |

| Номер точки | Координаты, м |            | Описание закрепления на местности | Средняя квадратическая погрешность определения координат характерных точек границы части земельного участка, м |
|-------------|---------------|------------|-----------------------------------|--|
|             | X             | Y          |                                   |  |
| 1           | 2             | 3          | 4                                 | 5  |
| 504         | 775254.82     | 1311933.98 | данные отсутствуют                | данные отсутствуют   |
| 505         | 775255.79     | 1311932.23 | данные отсутствуют                | данные отсутствуют   |
| 506         | 775263.87     | 1311936.72 | данные отсутствуют                | данные отсутствуют   |
| 507         | 776152.74     | 1312677.01 | данные отсутствуют                | данные отсутствуют   |
| 507         | 776152.74     | 1312677.01 | данные отсутствуют                | данные отсутствуют   |
| 508         | 776151.44     | 1312678.85 | данные отсутствуют                | данные отсутствуют   |
| 509         | 776149.61     | 1312677.55 | данные отсутствуют                | данные отсутствуют   |
| 510         | 776150.9      | 1312675.71 | данные отсутствуют                | данные отсутствуют   |
| 511         | 775379.25     | 1312119.19 | данные отсутствуют                | данные отсутствуют   |
| 512         | 775381.09     | 1312120.49 | данные отсутствуют                | данные отсутствуют   |
| 512         | 775381.09     | 1312120.49 | данные отсутствуют                | данные отсутствуют   |
| 513         | 775379.79     | 1312122.33 | данные отсутствуют                | данные отсутствуют   |
| 514         | 775377.95     | 1312121.03 | данные отсутствуют                | данные отсутствуют   |
| 515         | 776249.12     | 1312746.51 | данные отсутствуют                | данные отсутствуют   |
| 516         | 776250.95     | 1312747.81 | данные отсутствуют                | данные отсутствуют   |
| 516         | 776250.95     | 1312747.81 | данные отсутствуют                | данные отсутствуют   |
| 517         | 776249.66     | 1312749.65 | данные отсутствуют                | данные отсутствуют   |

|                               |         |                   |
|-------------------------------|---------|-------------------|
| Государственный регистратор   |         | ФГИС ЕГРН         |
| полное наименование должности | подпись | инициалы, фамилия |

М.П.

## Сведения о частях земельного участка

| Земельный участок               |               |   |  |  |
|---------------------------------|---------------|---|--|--|
| (вид объекта недвижимости)      |               |   |  |  |
| Лист № _____ Раздела <b>4.2</b> |               | Всего листов раздела <b>4.2</b> : _____ |  | Всего разделов: _____  |
| 30.09.2021 № 99/2021/420876982  |               |   |  |  |
| Кадастровый номер:              |               |   | <b>02:17:000000:121(единое землепользование)</b> |  |
| Номер точки                     | Координаты, м |   | Описание закрепления на местности                | Средняя квадратическая погрешность определения координат характерных точек границы части земельного участка, м |
|                                 | X             | Y                                       |  |  |
| 1                               | 2             | 3                                       | 4  | 5  |
| 518                             | 776247.82     | 1312748.35                              | данные отсутствуют                               | данные отсутствуют   |
| 532                             | 779773.81     | 1315205.17                              | данные отсутствуют                               | данные отсутствуют   |
| 533                             | 779772.92     | 1315203.11                              | данные отсутствуют                               | данные отсутствуют   |
| 543                             | 779821.98     | 1315310.61                              | данные отсутствуют                               | данные отсутствуют   |
| 544                             | 779819.91     | 1315311.5                               | данные отсутствуют                               | данные отсутствуют   |
| 545                             | 779819.02     | 1315309.44                              | данные отсутствуют                               | данные отсутствуют   |
| 546                             | 779821.09     | 1315308.55                              | данные отсутствуют                               | данные отсутствуют   |
| 546                             | 779821.09     | 1315308.55                              | данные отсутствуют                               | данные отсутствуют   |
| 551                             | 775010.39     | 1311207.89                              | данные отсутствуют                               | данные отсутствуют   |
| 552                             | 775010.71     | 1311209.87                              | данные отсутствуют                               | данные отсутствуют   |
| 553                             | 775010.44     | 1311212.55                              | данные отсутствуют                               | данные отсутствуют   |
| 554                             | 774997.63     | 1311212.04                              | данные отсутствуют                               | данные отсутствуют   |
| 555                             | 774990.41     | 1311219.28                              | данные отсутствуют                               | данные отсутствуют   |
| 557                             | 774996.17     | 1311210.67                              | данные отсутствуют                               | данные отсутствуют   |
| 558                             | 774994.29     | 1311198.53                              | данные отсутствуют                               | данные отсутствуют   |
| 559                             | 774996.96     | 1311197.84                              | данные отсутствуют                               | данные отсутствуют   |
| 560                             | 774998.96     | 1311197.95                              | данные отсутствуют                               | данные отсутствуют   |
| Государственный регистратор     |               |   |  | ФГИС ЕГРН  |
| полное наименование должности   |               |   | подпись  | инициалы, фамилия  |

М.П.

Раздел 4.2

## Сведения о частях земельного участка

| Земельный участок               |               |   |  |  |
|---------------------------------|---------------|---|--|--|
| (вид объекта недвижимости)      |               |   |  |  |
| Лист № _____ Раздела <b>4.2</b> |               | Всего листов раздела <b>4.2</b> : _____ |  | Всего разделов: _____  |
| 30.09.2021 № 99/2021/420876982  |               |   |  |  |
| Кадастровый номер:              |               |   | <b>02:17:000000:121(единое землепользование)</b> |  |
| Номер точки                     | Координаты, м |   | Описание закрепления на местности                | Средняя квадратическая погрешность определения координат характерных точек границы части земельного участка, м |
|                                 | X             | Y                                       |  |  |
| 1                               | 2             | 3                                       | 4  | 5  |
| 560                             | 774998.96     | 1311197.95                              | данные отсутствуют                               | данные отсутствуют   |
| 561                             | 774998.31     | 1311209.83                              | данные отсутствуют                               | данные отсутствуют   |
| 570                             | 779920.1      | 1315525.21                              | данные отсутствуют                               | данные отсутствуют   |
| 570                             | 779920.1      | 1315525.21                              | данные отсутствуют                               | данные отсутствуют   |
| 571                             | 779917.6      | 1315531.44                              | данные отсутствуют                               | данные отсутствуют   |
| 572                             | 779921.05     | 1315537.38                              | данные отсутствуют                               | данные отсутствуют   |
| 573                             | 779919.32     | 1315538.38                              | данные отсутствуют                               | данные отсутствуют   |
| 574                             | 779915.89     | 1315532.47                              | данные отсутствуют                               | данные отсутствуют   |
| 575                             | 779908.52     | 1315531.79                              | данные отсутствуют                               | данные отсутствуют   |
| 576                             | 779908.7      | 1315529.8                               | данные отсутствуют                               | данные отсутствуют   |
| 577                             | 779915.84     | 1315530.45                              | данные отсутствуют                               | данные отсутствуют   |
| 578                             | 779918.24     | 1315524.47                              | данные отсутствуют                               | данные отсутствуют   |
| 587                             | 779870.6      | 1315422.8                               | данные отсутствуют                               | данные отсутствуют   |
| 588                             | 779868.54     | 1315423.69                              | данные отсутствуют                               | данные отсутствуют   |
| 589                             | 779867.65     | 1315421.63                              | данные отсутствуют                               | данные отсутствуют   |
| 590                             | 779869.71     | 1315420.74                              | данные отсутствуют                               | данные отсутствуют   |
| 590                             | 779869.71     | 1315420.74                              | данные отсутствуют                               | данные отсутствуют   |
| Государственный регистратор     |               |   |  | ФГИС ЕГРН  |
| полное наименование должности   |               |   | подпись  | инициалы, фамилия  |

М.П.

## Сведения о частях земельного участка

| Земельный участок               |               |   |  |  |
|---------------------------------|---------------|---|--|--|
| (вид объекта недвижимости)      |               |   |  |  |
| Лист № _____ Раздела <b>4.2</b> |               | Всего листов раздела <b>4.2</b> : _____ |  | Всего разделов: _____  |
| 30.09.2021 № 99/2021/420876982  |               |   |  |  |
| Кадастровый номер:              |               |   | <b>02:17:000000:121(единое землепользование)</b> |  |
| Номер точки                     | Координаты, м |   | Описание закрепления на местности                | Средняя квадратическая погрешность определения координат характерных точек границы части земельного участка, м |
|                                 | X             | Y                                       |  |  |
| 1                               | 2             | 3                                       | 4  | 5  |
| 1228                            | 780369.42     | 1316944.59                              | данные отсутствуют                               | данные отсутствуют   |
| 1228                            | 780369.42     | 1316944.59                              | данные отсутствуют                               | данные отсутствуют   |
| 1229                            | 780370.27     | 1316946.67                              | данные отсутствуют                               | данные отсутствуют   |
| 1230                            | 780368.19     | 1316947.52                              | данные отсутствуют                               | данные отсутствуют   |
| 1231                            | 780367.34     | 1316945.44                              | данные отсутствуют                               | данные отсутствуют   |
| 1248                            | 780415.83     | 1317040.29                              | данные отсутствуют                               | данные отсутствуют   |
| 1249                            | 780416.51     | 1317042.17                              | данные отсутствуют                               | данные отсутствуют   |
| 1249                            | 780416.51     | 1317042.17                              | данные отсутствуют                               | данные отсутствуют   |
| 1250                            | 780408.54     | 1317045.04                              | данные отсутствуют                               | данные отсутствуют   |
| 1251                            | 780407.87     | 1317043.15                              | данные отсутствуют                               | данные отсутствуют   |
| 1282                            | 780279.66     | 1316726.97                              | данные отсутствуют                               | данные отсутствуют   |
| 1282                            | 780279.66     | 1316726.97                              | данные отсутствуют                               | данные отсутствуют   |
| 1283                            | 780280.52     | 1316729.05                              | данные отсутствуют                               | данные отсутствуют   |
| 1284                            | 780278.44     | 1316729.9                               | данные отсутствуют                               | данные отсутствуют   |
| 1285                            | 780277.58     | 1316727.82                              | данные отсутствуют                               | данные отсутствуют   |
| 1302                            | 780247.02     | 1316647.84                              | данные отсутствуют                               | данные отсутствуют   |
| 1302                            | 780247.02     | 1316647.84                              | данные отсутствуют                               | данные отсутствуют   |
| Государственный регистратор     |               |   |  | ФГИС ЕГРН  |
| полное наименование должности   |               |   | подпись  | инициалы, фамилия  |

М.П.

Раздел 4.2

## Сведения о частях земельного участка

| Земельный участок               |               |   |  |  |
|---------------------------------|---------------|---|--|--|
| (вид объекта недвижимости)      |               |   |  |  |
| Лист № _____ Раздела <b>4.2</b> |               | Всего листов раздела <b>4.2</b> : _____ |  | Всего разделов: _____  |
| 30.09.2021 № 99/2021/420876982  |               |   |  |  |
| Кадастровый номер:              |               |   | <b>02:17:000000:121(единое землепользование)</b> |  |
| Номер точки                     | Координаты, м |   | Описание закрепления на местности                | Средняя квадратическая погрешность определения координат характерных точек границы части земельного участка, м |
|                                 | X             | Y                                       |  |  |
| 1                               | 2             | 3                                       | 4  | 5  |
| 1303                            | 780247.87     | 1316649.92                              | данные отсутствуют                               | данные отсутствуют   |
| 1342                            | 780326.57     | 1316840.72                              | данные отсутствуют                               | данные отсутствуют   |
| 1342                            | 780326.57     | 1316840.72                              | данные отсутствуют                               | данные отсутствуют   |
| 1343                            | 780327.43     | 1316842.8                               | данные отсутствуют                               | данные отсутствуют   |
| 1344                            | 780325.34     | 1316843.65                              | данные отсутствуют                               | данные отсутствуют   |
| 1345                            | 780324.49     | 1316841.57                              | данные отсутствуют                               | данные отсутствуют   |
| 1576                            | 778799.94     | 1313733.91                              | данные отсутствуют                               | данные отсутствуют   |
| 1576                            | 778799.94     | 1313733.91                              | данные отсутствуют                               | данные отсутствуют   |
| 1577                            | 778799.46     | 1313736.11                              | данные отсутствуют                               | данные отсутствуют   |
| 1578                            | 778797.26     | 1313735.62                              | данные отсутствуют                               | данные отсутствуют   |
| 1579                            | 778797.74     | 1313733.43                              | данные отсутствуют                               | данные отсутствуют   |
| 1628                            | 779093.45     | 1313802.25                              | данные отсутствуют                               | данные отсутствуют   |
| 1629                            | 779095.65     | 1313802.74                              | данные отсутствуют                               | данные отсутствуют   |
| 1629                            | 779095.65     | 1313802.74                              | данные отсутствуют                               | данные отсутствуют   |
| 1630                            | 779095.17     | 1313804.93                              | данные отсутствуют                               | данные отсутствуют   |
| 1631                            | 779092.97     | 1313804.45                              | данные отсутствуют                               | данные отсутствуют   |
| 1636                            | 778909.63     | 1313759.48                              | данные отсутствуют                               | данные отсутствуют   |
| Государственный регистратор     |               |   |  | ФГИС ЕГРН  |
| полное наименование должности   |               |   | подпись  | инициалы, фамилия  |

М.П.



Выписка из Единого государственного реестра недвижимости об объекте недвижимости  
Сведения о частях земельного участка

| Земельный участок               |               |   |  |  |
|---------------------------------|---------------|---|--|--|
| (вид объекта недвижимости)      |               |   |  |  |
| Лист № _____ Раздела <b>4.2</b> |               | Всего листов раздела <b>4.2</b> : _____ |  | Всего разделов: _____  |
| 30.09.2021 № 99/2021/420876982  |               |   |  |  |
| Кадастровый номер:              |               |   | <b>02:17:000000:121(единое землепользование)</b> |  |
| Номер точки                     | Координаты, м |   | Описание закрепления на местности                | Средняя квадратическая погрешность определения координат характерных точек границы части земельного участка, м |
|                                 | X             | Y                                       |  |  |
| 1                               | 2             | 3                                       | 4  | 5  |
| 1637                            | 778911.83     | 1313759.96                              | данные отсутствуют                               | данные отсутствуют   |
| 1637                            | 778911.83     | 1313759.96                              | данные отсутствуют                               | данные отсутствуют   |
| 1638                            | 778911.35     | 1313762.16                              | данные отсутствуют                               | данные отсутствуют   |
| 1639                            | 778909.15     | 1313761.68                              | данные отсутствуют                               | данные отсутствуют   |
| 1640                            | 779014.28     | 1313783.75                              | данные отсутствуют                               | данные отсутствуют   |
| 1641                            | 779016.47     | 1313784.23                              | данные отсутствуют                               | данные отсутствуют   |
| 1641                            | 779016.47     | 1313784.23                              | данные отсутствуют                               | данные отсутствуют   |
| 1642                            | 779015.99     | 1313786.43                              | данные отсутствуют                               | данные отсутствуют   |
| 1643                            | 779013.79     | 1313785.95                              | данные отсутствуют                               | данные отсутствуют   |
| 2553                            | 781003.41     | 1320020.79                              | данные отсутствуют                               | данные отсутствуют   |
| 2554                            | 781001.42     | 1320021.83                              | данные отсутствуют                               | данные отсутствуют   |
| 2555                            | 781000.38     | 1320019.83                              | данные отсутствуют                               | данные отсутствуют   |
| 2556                            | 781002.38     | 1320018.79                              | данные отсутствуют                               | данные отсутствуют   |
| 2556                            | 781002.38     | 1320018.79                              | данные отсутствуют                               | данные отсутствуют   |
| 3672                            | 774989        | 1311217.86                              | данные отсутствуют                               | данные отсутствуют   |
| 3833                            | 775184        | 1311976.03                              | данные отсутствуют                               | данные отсутствуют   |
| 3847                            | 780247.28     | 1316650.16                              | данные отсутствуют                               | данные отсутствуют   |
| Государственный регистратор     |               |   |  | ФГИС ЕГРН  |
| полное наименование должности   |               |   | подпись  | инициалы, фамилия  |

М.П.

Раздел 4.2

Выписка из Единого государственного реестра недвижимости об объекте недвижимости  
Сведения о частях земельного участка

| Земельный участок               |               |   |  |  |
|---------------------------------|---------------|---|--|--|
| (вид объекта недвижимости)      |               |   |  |  |
| Лист № _____ Раздела <b>4.2</b> |               | Всего листов раздела <b>4.2</b> : _____ |  | Всего разделов: _____  |
| 30.09.2021 № 99/2021/420876982  |               |   |  |  |
| Кадастровый номер:              |               |   | <b>02:17:000000:121(единое землепользование)</b> |  |
| Номер точки                     | Координаты, м |   | Описание закрепления на местности                | Средняя квадратическая погрешность определения координат характерных точек границы части земельного участка, м |
|                                 | X             | Y                                       |  |  |
| 1                               | 2             | 3                                       | 4  | 5  |
| 3848                            | 780246.44     | 1316648.08                              | данные отсутствуют                               | данные отсутствуют   |
| 3849                            | 779774.64     | 1315203.52                              | данные отсутствуют                               | данные отсутствуют   |
| 3849                            | 779774.64     | 1315203.52                              | данные отсутствуют                               | данные отсутствуют   |
| 3850                            | 779775.45     | 1315204.47                              | данные отсутствуют                               | данные отсутствуют   |
| 3851                            | 779773.91     | 1315202.68                              | данные отсутствуют                               | данные отсутствуют   |
| 3852                            | 775160.74     | 1311988.7                               | данные отсутствуют                               | данные отсутствуют   |
| 3853                            | 775145.66     | 1311978.39                              | данные отсутствуют                               | данные отсутствуют   |
| 3854                            | 775144.48     | 1311977.56                              | данные отсутствуют                               | данные отсутствуют   |
| 3855                            | 775143.38     | 1311976.74                              | данные отсутствуют                               | данные отсутствуют   |
| 3856                            | 775130.14     | 1311966.54                              | данные отсутствуют                               | данные отсутствуют   |
| Государственный регистратор     |               |   |  | ФГИС ЕГРН  |
| полное наименование должности   |               |   | подпись  | инициалы, фамилия  |

М.П.

| Земельный участок   |               |                                       |   |  |
|---|---------------|---------------------------------------|---|--|
| (вид объекта недвижимости)  |               |                                       |   |  |
| Лист № ___ Раздела <b>4.2</b>   |               | Всего листов раздела <b>4.2</b> : ___ |   | Всего разделов: ___  |
| 30.09.2021 № 99/2021/420876982  |               |                                       |   |  |
| Кадастровый номер:  |               |                                       | 02:17:000000:121(единое землепользование) |  |
| Сведения о характерных точках границы части (частей) земельного участка |               |                                       |   |  |
| Учетный номер части: 35   |               |                                       |   |  |
| Система координат: МСК-05   |               |                                       |   |  |
| Зона №  |               |                                       |   |  |
| Номер точки   | Координаты, м |                                       | Описание закрепления на местности         | Средняя квадратическая погрешность определения координат характерных точек границы части земельного участка, м |
|   | X             | Y                                     |   |  |
| 1   | 2             | 3                                     | 4   | 5  |
| 3243  | 756066.52     | 1311140.77                            | данные отсутствуют                        | данные отсутствуют   |
| 3243  | 756066.52     | 1311140.77                            | данные отсутствуют                        | данные отсутствуют   |
| 3244  | 756066.96     | 1311142.97                            | данные отсутствуют                        | данные отсутствуют   |
| 3245  | 756064.76     | 1311143.41                            | данные отсутствуют                        | данные отсутствуют   |
| 3246  | 756064.32     | 1311141.2                             | данные отсутствуют                        | данные отсутствуют   |

|                               |  |         |  |                   |
|-------------------------------|--|---------|--|-------------------|
| Государственный регистратор   |  |         |  | ФГИС ЕГРН         |
| полное наименование должности |  | подпись |  | инициалы, фамилия |

М.П.

| Земельный участок   |               |                                       |   |  |
|---|---------------|---------------------------------------|---|--|
| (вид объекта недвижимости)  |               |                                       |   |  |
| Лист № ___ Раздела <b>4.2</b>   |               | Всего листов раздела <b>4.2</b> : ___ |   | Всего разделов: ___  |
| 30.09.2021 № 99/2021/420876982  |               |                                       |   |  |
| Кадастровый номер:  |               |                                       | 02:17:000000:121(единое землепользование) |  |
| Сведения о характерных точках границы части (частей) земельного участка |               |                                       |   |  |
| Учетный номер части: 36   |               |                                       |   |  |
| Система координат: МСК-05   |               |                                       |   |  |
| Зона №  |               |                                       |   |  |
| Номер точки   | Координаты, м |                                       | Описание закрепления на местности         | Средняя квадратическая погрешность определения координат характерных точек границы части земельного участка, м |
|   | X             | Y                                     |   |  |
| 1   | 2             | 3                                     | 4   | 5  |
| 291   | 766156.17     | 1300432.23                            | данные отсутствуют                        | данные отсутствуют   |
| 291   | 766156.17     | 1300432.23                            | данные отсутствуют                        | данные отсутствуют   |
| 292   | 766155.71     | 1300434.44                            | данные отсутствуют                        | данные отсутствуют   |
| 293   | 766153.51     | 1300433.98                            | данные отсутствуют                        | данные отсутствуют   |
| 294   | 766153.96     | 1300431.78                            | данные отсутствуют                        | данные отсутствуют   |
| 1114  | 766239.72     | 1300449.46                            | данные отсутствуют                        | данные отсутствуют   |
| 1114  | 766239.72     | 1300449.46                            | данные отсутствуют                        | данные отсутствуют   |
| 1115  | 766239.26     | 1300451.66                            | данные отсутствуют                        | данные отсутствуют   |
| 1116  | 766237.06     | 1300451.2                             | данные отсутствуют                        | данные отсутствуют   |
| 3723  | 766237.52     | 1300449                               | данные отсутствуют                        | данные отсутствуют   |

|                               |  |         |  |                   |
|-------------------------------|--|---------|--|-------------------|
| Государственный регистратор   |  |         |  | ФГИС ЕГРН         |
| полное наименование должности |  | подпись |  | инициалы, фамилия |

М.П.

Выписка из Единого государственного реестра недвижимости об объекте недвижимости  
Сведения о частях земельного участка

| Земельный участок   |               |                                       |   |  |
|---|---------------|---------------------------------------|---|--|
| (вид объекта недвижимости)  |               |                                       |   |  |
| Лист № ___ Раздела <b>4.2</b>   |               | Всего листов раздела <b>4.2</b> : ___ |   | Всего разделов: ___  |
| 30.09.2021 № 99/2021/420876982  |               |                                       |   |  |
| Кадастровый номер:  |               |                                       | 02:17:000000:121(единое землепользование) |  |
| Сведения о характерных точках границы части (частей) земельного участка |               |                                       |   |  |
| Учетный номер части: 37   |               |                                       |   |  |
| Система координат: МСК-05   |               |                                       |   |  |
| Зона №  |               |                                       |   |  |
| Номер точки   | Координаты, м |                                       | Описание закрепления на местности         | Средняя квадратическая погрешность определения координат характерных точек границы части земельного участка, м |
|   | X             | Y                                     |   |  |
| 1   | 2             | 3                                     | 4   | 5  |
| 2846  | 780581.69     | 1322338.01                            | данные отсутствуют                        | данные отсутствуют   |
| 2847  | 780583.59     | 1322339.22                            | данные отсутствуют                        | данные отсутствуют   |
| 2847  | 780583.59     | 1322339.22                            | данные отсутствуют                        | данные отсутствуют   |
| 2848  | 780582.38     | 1322341.12                            | данные отсутствуют                        | данные отсутствуют   |
| 2849  | 780580.48     | 1322339.91                            | данные отсутствуют                        | данные отсутствуют   |
| 2850  | 780519.06     | 1322440.11                            | данные отсутствуют                        | данные отсутствуют   |
| 2851  | 780517.85     | 1322442.01                            | данные отсутствуют                        | данные отсутствуют   |
| 2851  | 780517.85     | 1322442.01                            | данные отсутствуют                        | данные отсутствуют   |
| 2852  | 780515.95     | 1322440.8                             | данные отсутствуют                        | данные отсутствуют   |
| 2853  | 780517.16     | 1322438.9                             | данные отсутствуют                        | данные отсутствуют   |

|                               |         |                   |
|-------------------------------|---------|-------------------|
| Государственный регистратор   |         | ФГИС ЕГРН         |
| полное наименование должности | подпись | инициалы, фамилия |

М.П.

Выписка из Единого государственного реестра недвижимости об объекте недвижимости  
Сведения о частях земельного участка

| Земельный участок   |               |                                       |   |  |
|---|---------------|---------------------------------------|---|--|
| (вид объекта недвижимости)  |               |                                       |   |  |
| Лист № ___ Раздела <b>4.2</b>   |               | Всего листов раздела <b>4.2</b> : ___ |   | Всего разделов: ___  |
| 30.09.2021 № 99/2021/420876982  |               |                                       |   |  |
| Кадастровый номер:  |               |                                       | 02:17:000000:121(единое землепользование) |  |
| Сведения о характерных точках границы части (частей) земельного участка |               |                                       |   |  |
| Учетный номер части: 38   |               |                                       |   |  |
| Система координат: МСК-05   |               |                                       |   |  |
| Зона №  |               |                                       |   |  |
| Номер точки   | Координаты, м |                                       | Описание закрепления на местности         | Средняя квадратическая погрешность определения координат характерных точек границы части земельного участка, м |
|   | X             | Y                                     |   |  |
| 1   | 2             | 3                                     | 4   | 5  |
| 1456  | 788793.6      | 1314245.4                             | данные отсутствуют                        | данные отсутствуют   |
| 1457  | 788792.39     | 1314247.3                             | данные отсутствуют                        | данные отсутствуют   |
| 1457  | 788792.39     | 1314247.3                             | данные отсутствуют                        | данные отсутствуют   |
| 1458  | 788790.5      | 1314246.08                            | данные отсутствуют                        | данные отсутствуют   |
| 1459  | 788791.71     | 1314244.19                            | данные отсутствуют                        | данные отсутствуют   |
| 1460  | 789178.9      | 1313649                               | данные отсутствуют                        | данные отсутствуют   |
| 1461  | 789177.68     | 1313650.89                            | данные отсутствуют                        | данные отсутствуют   |
| 1461  | 789177.68     | 1313650.89                            | данные отсутствуют                        | данные отсутствуют   |
| 1462  | 789175.79     | 1313649.68                            | данные отсутствуют                        | данные отсутствуют   |
| 1463  | 789177.01     | 1313647.79                            | данные отсутствуют                        | данные отсутствуют   |
| 1464  | 788974.17     | 1313960.35                            | данные отсутствуют                        | данные отсутствуют   |
| 1465  | 788976.06     | 1313961.56                            | данные отсутствуют                        | данные отсутствуют   |
| 1465  | 788976.06     | 1313961.56                            | данные отсутствуют                        | данные отсутствуют   |
| 1466  | 788974.85     | 1313963.46                            | данные отсутствуют                        | данные отсутствуют   |
| 1467  | 788972.95     | 1313962.24                            | данные отсутствуют                        | данные отсутствуют   |
| 1468  | 788886.83     | 1314101.68                            | данные отсутствуют                        | данные отсутствуют   |

|                               |         |                   |
|-------------------------------|---------|-------------------|
| Государственный регистратор   |         | ФГИС ЕГРН         |
| полное наименование должности | подпись | инициалы, фамилия |

М.П.

Выписка из Единого государственного реестра недвижимости об объекте недвижимости

## Сведения о частях земельного участка

| Земельный участок               |               |   |  |  |
|---------------------------------|---------------|---|--|--|
| (вид объекта недвижимости)      |               |   |  |  |
| Лист № _____ Раздела <b>4.2</b> |               | Всего листов раздела <b>4.2</b> : _____ |  | Всего разделов: _____  |
| 30.09.2021 № 99/2021/420876982  |               |   |  |  |
| Кадастровый номер:              |               |   | <b>02:17:000000:121(единое землепользование)</b> |  |
| Номер точки                     | Координаты, м |   | Описание закрепления на местности                | Средняя квадратическая погрешность определения координат характерных точек границы части земельного участка, м |
|                                 | X             | Y                                       |  |  |
| 1                               | 2             | 3                                       | 4  | 5  |
| 1469                            | 788885.62     | 1314103.57                              | данные отсутствуют                               | данные отсутствуют   |
| 1469                            | 788885.62     | 1314103.57                              | данные отсутствуют                               | данные отсутствуют   |
| 1470                            | 788883.72     | 1314102.36                              | данные отсутствуют                               | данные отсутствуют   |
| 1471                            | 788884.94     | 1314100.46                              | данные отсутствуют                               | данные отсутствуют   |
| 1472                            | 788694.63     | 1314393.48                              | данные отсутствуют                               | данные отсутствуют   |
| 1473                            | 788696.52     | 1314394.69                              | данные отсутствуют                               | данные отсутствуют   |
| 1473                            | 788696.52     | 1314394.69                              | данные отсутствуют                               | данные отсутствуют   |
| 1474                            | 788695.31     | 1314396.59                              | данные отсутствуют                               | данные отсутствуют   |
| 1475                            | 788693.42     | 1314395.37                              | данные отсутствуют                               | данные отсутствуют   |
| 1476                            | 789071.33     | 1313814.92                              | данные отсутствуют                               | данные отсутствуют   |
| 1477                            | 789070.11     | 1313816.81                              | данные отсутствуют                               | данные отсутствуют   |
| 1477                            | 789070.11     | 1313816.81                              | данные отсутствуют                               | данные отсутствуют   |
| 1478                            | 789068.22     | 1313815.6                               | данные отсутствуют                               | данные отсутствуют   |
| 1479                            | 789069.44     | 1313813.7                               | данные отсутствуют                               | данные отсутствуют   |
| 1480                            | 789284.81     | 1313481.07                              | данные отсутствуют                               | данные отсутствуют   |
| 1481                            | 789286.7      | 1313482.28                              | данные отсутствуют                               | данные отсутствуют   |
| 1481                            | 789286.7      | 1313482.28                              | данные отсутствуют                               | данные отсутствуют   |
| Государственный регистратор     |               |   |  | ФГИС ЕГРН  |
| полное наименование должности   |               |   | подпись  | инициалы, фамилия  |

М.П.

Раздел 4.2

Выписка из Единого государственного реестра недвижимости об объекте недвижимости

## Сведения о частях земельного участка

| Земельный участок               |               |   |  |  |
|---------------------------------|---------------|---|--|--|
| (вид объекта недвижимости)      |               |   |  |  |
| Лист № _____ Раздела <b>4.2</b> |               | Всего листов раздела <b>4.2</b> : _____ |  | Всего разделов: _____  |
| 30.09.2021 № 99/2021/420876982  |               |   |  |  |
| Кадастровый номер:              |               |   | <b>02:17:000000:121(единое землепользование)</b> |  |
| Номер точки                     | Координаты, м |   | Описание закрепления на местности                | Средняя квадратическая погрешность определения координат характерных точек границы части земельного участка, м |
|                                 | X             | Y                                       |  |  |
| 1                               | 2             | 3                                       | 4  | 5  |
| 1482                            | 789285.48     | 1313484.18                              | данные отсутствуют                               | данные отсутствуют   |
| 1483                            | 789283.59     | 1313482.96                              | данные отсутствуют                               | данные отсутствуют   |
| 1484                            | 790058.2      | 1312279.87                              | данные отсутствуют                               | данные отсутствуют   |
| 1485                            | 790060.09     | 1312281.09                              | данные отсутствуют                               | данные отсутствуют   |
| 1485                            | 790060.09     | 1312281.09                              | данные отсутствуют                               | данные отсутствуют   |
| 1486                            | 790058.88     | 1312282.98                              | данные отсутствуют                               | данные отсутствуют   |
| 1487                            | 790056.99     | 1312281.77                              | данные отсутствуют                               | данные отсутствуют   |
| 1488                            | 790124.67     | 1312180.87                              | данные отсутствуют                               | данные отсутствуют   |
| 1489                            | 790123.45     | 1312182.77                              | данные отсутствуют                               | данные отсутствуют   |
| 1489                            | 790123.45     | 1312182.77                              | данные отсутствуют                               | данные отсутствуют   |
| 1490                            | 790121.56     | 1312181.55                              | данные отсутствуют                               | данные отсутствуют   |
| 1491                            | 790122.77     | 1312179.66                              | данные отсутствуют                               | данные отсутствуют   |
| 1492                            | 789393.21     | 1313314.42                              | данные отсутствуют                               | данные отсутствуют   |
| 1493                            | 789392        | 1313316.32                              | данные отсутствуют                               | данные отсутствуют   |
| 1493                            | 789392        | 1313316.32                              | данные отсутствуют                               | данные отсутствуют   |
| 1494                            | 789390.1      | 1313315.1                               | данные отсутствуют                               | данные отсутствуют   |
| 1495                            | 789391.32     | 1313313.21                              | данные отсутствуют                               | данные отсутствуют   |
| Государственный регистратор     |               |   |  | ФГИС ЕГРН  |
| полное наименование должности   |               |   | подпись  | инициалы, фамилия  |

М.П.

Выписка из Единого государственного реестра недвижимости об объекте недвижимости  
Сведения о частях земельного участка

| Земельный участок               |               |   |  |  |
|---------------------------------|---------------|---|--|--|
| (вид объекта недвижимости)      |               |   |  |  |
| Лист № _____ Раздела <b>4.2</b> |               | Всего листов раздела <b>4.2</b> : _____ |  | Всего разделов: _____  |
| 30.09.2021 № 99/2021/420876982  |               |   |  |  |
| Кадастровый номер:              |               |   | <b>02:17:000000:121(единое землепользование)</b> |  |
| Номер точки                     | Координаты, м |   | Описание закрепления на местности                | Средняя квадратическая погрешность определения координат характерных точек границы части земельного участка, м |
|                                 | X             | Y                                       |  |  |
| 1                               | 2             | 3                                       | 4  | 5  |
| 1496                            | 789930.95     | 1312483.44                              | данные отсутствуют                               | данные отсутствуют   |
| 1497                            | 789929.73     | 1312485.33                              | данные отсутствуют                               | данные отсутствуют   |
| 1497                            | 789929.73     | 1312485.33                              | данные отсутствуют                               | данные отсутствуют   |
| 1498                            | 789927.84     | 1312484.12                              | данные отсутствуют                               | данные отсутствуют   |
| 1499                            | 789929.06     | 1312482.22                              | данные отсутствуют                               | данные отсутствуют   |
| 1500                            | 789608.28     | 1312984.78                              | данные отсутствуют                               | данные отсутствуют   |
| 1501                            | 789607.06     | 1312986.67                              | данные отсутствуют                               | данные отсутствуют   |
| 1501                            | 789607.06     | 1312986.67                              | данные отсутствуют                               | данные отсутствуют   |
| 1502                            | 789605.17     | 1312985.46                              | данные отсутствуют                               | данные отсутствуют   |
| 1503                            | 789606.38     | 1312983.57                              | данные отсутствуют                               | данные отсутствуют   |
| 1504                            | 789812.61     | 1312666.65                              | данные отсутствуют                               | данные отсутствуют   |
| 1505                            | 789811.4      | 1312668.55                              | данные отсутствуют                               | данные отсутствуют   |
| 1505                            | 789811.4      | 1312668.55                              | данные отсутствуют                               | данные отсутствуют   |
| 1506                            | 789809.51     | 1312667.33                              | данные отсутствуют                               | данные отсутствуют   |
| 1507                            | 789810.72     | 1312665.44                              | данные отсутствуют                               | данные отсутствуют   |
| 1508                            | 789713.42     | 1312818.63                              | данные отсутствуют                               | данные отсутствуют   |
| 1509                            | 789712.2      | 1312820.52                              | данные отсутствуют                               | данные отсутствуют   |
| Государственный регистратор     |               |   |  | ФГИС ЕГРН  |
| полное наименование должности   |               |   | подпись  | инициалы, фамилия  |

М.П.

Раздел 4.2

Выписка из Единого государственного реестра недвижимости об объекте недвижимости  
Сведения о частях земельного участка

| Земельный участок               |               |   |  |  |
|---------------------------------|---------------|---|--|--|
| (вид объекта недвижимости)      |               |   |  |  |
| Лист № _____ Раздела <b>4.2</b> |               | Всего листов раздела <b>4.2</b> : _____ |  | Всего разделов: _____  |
| 30.09.2021 № 99/2021/420876982  |               |   |  |  |
| Кадастровый номер:              |               |   | <b>02:17:000000:121(единое землепользование)</b> |  |
| Номер точки                     | Координаты, м |   | Описание закрепления на местности                | Средняя квадратическая погрешность определения координат характерных точек границы части земельного участка, м |
|                                 | X             | Y                                       |  |  |
| 1                               | 2             | 3                                       | 4  | 5  |
| 1509                            | 789712.2      | 1312820.52                              | данные отсутствуют                               | данные отсутствуют   |
| 1510                            | 789710.31     | 1312819.31                              | данные отсутствуют                               | данные отсутствуют   |
| 1511                            | 789711.52     | 1312817.41                              | данные отсутствуют                               | данные отсутствуют   |
| 1512                            | 790295.97     | 1311916.57                              | данные отсутствуют                               | данные отсутствуют   |
| 1513                            | 790294.75     | 1311918.47                              | данные отсутствуют                               | данные отсутствуют   |
| 1513                            | 790294.75     | 1311918.47                              | данные отсутствуют                               | данные отсутствуют   |
| 1514                            | 790292.86     | 1311917.25                              | данные отсутствуют                               | данные отсутствуют   |
| 1515                            | 790294.08     | 1311915.36                              | данные отсутствуют                               | данные отсутствуют   |
| 1516                            | 789501.16     | 1313150.4                               | данные отсутствуют                               | данные отсутствуют   |
| 1517                            | 789499.94     | 1313152.29                              | данные отсутствуют                               | данные отсутствуют   |
| 1517                            | 789499.94     | 1313152.29                              | данные отсутствуют                               | данные отсутствуют   |
| 1518                            | 789498.05     | 1313151.07                              | данные отсутствуют                               | данные отсутствуют   |
| 1519                            | 789499.26     | 1313149.18                              | данные отсутствуют                               | данные отсутствуют   |
| 1520                            | 789989.08     | 1312393.22                              | данные отсутствуют                               | данные отсутствуют   |
| 1521                            | 789987.86     | 1312395.11                              | данные отсутствуют                               | данные отсутствуют   |
| 1521                            | 789987.86     | 1312395.11                              | данные отсутствуют                               | данные отсутствуют   |
| 1522                            | 789985.97     | 1312393.89                              | данные отсутствуют                               | данные отсутствуют   |
| Государственный регистратор     |               |   |  | ФГИС ЕГРН  |
| полное наименование должности   |               |   | подпись  | инициалы, фамилия  |

М.П.

## Сведения о частях земельного участка

| Земельный участок               |               |   |  |  |
|---------------------------------|---------------|---|--|--|
| (вид объекта недвижимости)      |               |   |  |  |
| Лист № _____ Раздела <b>4.2</b> |               | Всего листов раздела <b>4.2</b> : _____ |  | Всего разделов: _____  |
| 30.09.2021 № 99/2021/420876982  |               |   |  |  |
| Кадастровый номер:              |               |   | <b>02:17:000000:121(единое землепользование)</b> |  |
| Номер точки                     | Координаты, м |   | Описание закрепления на местности                | Средняя квадратическая погрешность определения координат характерных точек границы части земельного участка, м |
|                                 | X             | Y                                       |  |  |
| 1                               | 2             | 3                                       | 4  | 5  |
| 1523                            | 789987.19     | 1312392                                 | данные отсутствуют                               | данные отсутствуют   |
| 1524                            | 790212.2      | 1312045.08                              | данные отсутствуют                               | данные отсутствуют   |
| 1525                            | 790210.99     | 1312046.97                              | данные отсутствуют                               | данные отсутствуют   |
| 1525                            | 790210.99     | 1312046.97                              | данные отсутствуют                               | данные отсутствуют   |
| 1526                            | 790209.09     | 1312045.76                              | данные отсутствуют                               | данные отсутствуют   |
| 1527                            | 790210.31     | 1312043.86                              | данные отсутствуют                               | данные отсутствуют   |
| 1528                            | 790362.6      | 1311813.38                              | данные отсутствуют                               | данные отсутствуют   |
| 1529                            | 790361.39     | 1311815.27                              | данные отсутствуют                               | данные отсутствуют   |
| 1529                            | 790361.39     | 1311815.27                              | данные отсутствуют                               | данные отсутствуют   |
| 1530                            | 790359.49     | 1311814.05                              | данные отсутствуют                               | данные отсутствуют   |
| 1531                            | 790360.71     | 1311812.16                              | данные отсутствуют                               | данные отсутствуют   |
| 1532                            | 786886.92     | 1316928.55                              | данные отсутствуют                               | данные отсутствуют   |
| 1533                            | 786887.95     | 1316930.55                              | данные отсутствуют                               | данные отсутствуют   |
| 1533                            | 786887.95     | 1316930.55                              | данные отсутствуют                               | данные отсутствуют   |
| 1534                            | 786885.95     | 1316931.58                              | данные отсутствуют                               | данные отсутствуют   |
| 1535                            | 786884.92     | 1316929.59                              | данные отсутствуют                               | данные отсутствуют   |
| 1536                            | 790429.29     | 1311708.9                               | данные отсутствуют                               | данные отсутствуют   |
| Государственный регистратор     |               |   |  | ФГИС ЕГРН  |
| полное наименование должности   |               |   | подпись  | инициалы, фамилия  |

М.П.

Раздел 4.2

## Сведения о частях земельного участка

| Земельный участок               |               |   |  |  |
|---------------------------------|---------------|---|--|--|
| (вид объекта недвижимости)      |               |   |  |  |
| Лист № _____ Раздела <b>4.2</b> |               | Всего листов раздела <b>4.2</b> : _____ |  | Всего разделов: _____  |
| 30.09.2021 № 99/2021/420876982  |               |   |  |  |
| Кадастровый номер:              |               |   | <b>02:17:000000:121(единое землепользование)</b> |  |
| Номер точки                     | Координаты, м |   | Описание закрепления на местности                | Средняя квадратическая погрешность определения координат характерных точек границы части земельного участка, м |
|                                 | X             | Y                                       |  |  |
| 1                               | 2             | 3                                       | 4  | 5  |
| 1537                            | 790428.07     | 1311710.79                              | данные отсутствуют                               | данные отсутствуют   |
| 1537                            | 790428.07     | 1311710.79                              | данные отсутствуют                               | данные отсутствуют   |
| 1538                            | 790426.18     | 1311709.57                              | данные отсутствуют                               | данные отсутствуют   |
| 1539                            | 790427.39     | 1311707.68                              | данные отсутствуют                               | данные отсутствуют   |
| 1540                            | 787151.12     | 1316785.8                               | данные отсутствуют                               | данные отсутствуют   |
| 1541                            | 787156.07     | 1316791.22                              | данные отсутствуют                               | данные отсутствуют   |
| 1541                            | 787156.07     | 1316791.22                              | данные отсутствуют                               | данные отсутствуют   |
| 1542                            | 787150.74     | 1316796.09                              | данные отсутствуют                               | данные отсутствуют   |
| 1543                            | 787145.79     | 1316790.66                              | данные отсутствуют                               | данные отсутствуют   |
| 1544                            | 788367.23     | 1314907.44                              | данные отсутствуют                               | данные отсутствуют   |
| 1545                            | 788366.02     | 1314909.33                              | данные отсутствуют                               | данные отсутствуют   |
| 1545                            | 788366.02     | 1314909.33                              | данные отсутствуют                               | данные отсутствуют   |
| 1546                            | 788364.13     | 1314908.12                              | данные отсутствуют                               | данные отсутствуют   |
| 1547                            | 788365.34     | 1314906.22                              | данные отсутствуют                               | данные отсутствуют   |
| 1548                            | 787221.73     | 1316683.45                              | данные отсутствуют                               | данные отсутствуют   |
| 1549                            | 787220.51     | 1316685.34                              | данные отсутствуют                               | данные отсутствуют   |
| 1549                            | 787220.51     | 1316685.34                              | данные отсутствуют                               | данные отсутствуют   |
| Государственный регистратор     |               |   |  | ФГИС ЕГРН  |
| полное наименование должности   |               |   | подпись  | инициалы, фамилия  |

М.П.

Выписка из Единого государственного реестра недвижимости об объекте недвижимости  
Сведения о частях земельного участка

| Земельный участок               |               |   |  |  |
|---------------------------------|---------------|---|--|--|
| (вид объекта недвижимости)      |               |   |  |  |
| Лист № _____ Раздела <b>4.2</b> |               | Всего листов раздела <b>4.2</b> : _____ |  | Всего разделов: _____  |
| 30.09.2021 № 99/2021/420876982  |               |   |  |  |
| Кадастровый номер:              |               |   | <b>02:17:000000:121(единое землепользование)</b> |  |
| Номер точки                     | Координаты, м |   | Описание закрепления на местности                | Средняя квадратическая погрешность определения координат характерных точек границы части земельного участка, м |
|                                 | X             | Y                                       |  |  |
| 1                               | 2             | 3                                       | 4  | 5  |
| 1550                            | 787218.62     | 1316684.12                              | данные отсутствуют                               | данные отсутствуют   |
| 1551                            | 787219.83     | 1316682.23                              | данные отсутствуют                               | данные отсутствуют   |
| 1552                            | 788085.41     | 1315343.04                              | данные отсутствуют                               | данные отсутствуют   |
| 1553                            | 788084.2      | 1315344.93                              | данные отсутствуют                               | данные отсутствуют   |
| 1553                            | 788084.2      | 1315344.93                              | данные отсутствуют                               | данные отсутствуют   |
| 1554                            | 788082.31     | 1315343.71                              | данные отсутствуют                               | данные отсутствуют   |
| 1555                            | 788083.52     | 1315341.82                              | данные отсутствуют                               | данные отсутствуют   |
| 1556                            | 788179.18     | 1315197.48                              | данные отсутствуют                               | данные отсутствуют   |
| 1557                            | 788177.96     | 1315199.37                              | данные отсутствуют                               | данные отсутствуют   |
| 1557                            | 788177.96     | 1315199.37                              | данные отсутствуют                               | данные отсутствуют   |
| 1558                            | 788176.07     | 1315198.16                              | данные отсутствуют                               | данные отсутствуют   |
| 1559                            | 788177.28     | 1315196.26                              | данные отсутствуют                               | данные отсутствуют   |
| 1560                            | 787831.44     | 1315737.09                              | данные отсутствуют                               | данные отсутствуют   |
| 1561                            | 787830.23     | 1315738.98                              | данные отсутствуют                               | данные отсутствуют   |
| 1561                            | 787830.23     | 1315738.98                              | данные отсутствуют                               | данные отсутствуют   |
| 1562                            | 787828.33     | 1315737.76                              | данные отсутствуют                               | данные отсутствуют   |
| 1563                            | 787829.55     | 1315735.87                              | данные отсутствуют                               | данные отсутствуют   |
| Государственный регистратор     |               |   |  | ФГИС ЕГРН  |
| полное наименование должности   |               |   | подпись  | инициалы, фамилия  |

М.П.

Раздел 4.2

Выписка из Единого государственного реестра недвижимости об объекте недвижимости  
Сведения о частях земельного участка

| Земельный участок               |               |   |  |  |
|---------------------------------|---------------|---|--|--|
| (вид объекта недвижимости)      |               |   |  |  |
| Лист № _____ Раздела <b>4.2</b> |               | Всего листов раздела <b>4.2</b> : _____ |  | Всего разделов: _____  |
| 30.09.2021 № 99/2021/420876982  |               |   |  |  |
| Кадастровый номер:              |               |   | <b>02:17:000000:121(единое землепользование)</b> |  |
| Номер точки                     | Координаты, м |   | Описание закрепления на местности                | Средняя квадратическая погрешность определения координат характерных точек границы части земельного участка, м |
|                                 | X             | Y                                       |  |  |
| 1                               | 2             | 3                                       | 4  | 5  |
| 1564                            | 790509.16     | 1311584.37                              | данные отсутствуют                               | данные отсутствуют   |
| 1565                            | 790507.94     | 1311586.26                              | данные отсутствуют                               | данные отсутствуют   |
| 1565                            | 790507.94     | 1311586.26                              | данные отсутствуют                               | данные отсутствуют   |
| 1566                            | 790506.05     | 1311585.05                              | данные отсутствуют                               | данные отсутствуют   |
| 1567                            | 790507.26     | 1311583.16                              | данные отсутствуют                               | данные отсутствуют   |
| 1568                            | 787399.18     | 1316403.84                              | данные отсутствуют                               | данные отсутствуют   |
| 1569                            | 787401.07     | 1316405.06                              | данные отсутствуют                               | данные отсутствуют   |
| 1569                            | 787401.07     | 1316405.06                              | данные отсутствуют                               | данные отсутствуют   |
| 1570                            | 787399.86     | 1316406.95                              | данные отсутствуют                               | данные отсутствуют   |
| 1571                            | 787397.96     | 1316405.73                              | данные отсутствуют                               | данные отсутствуют   |
| 1572                            | 787753.39     | 1315858.3                               | данные отсутствуют                               | данные отсутствуют   |
| 1573                            | 787752.17     | 1315860.2                               | данные отсутствуют                               | данные отсутствуют   |
| 1573                            | 787752.17     | 1315860.2                               | данные отсутствуют                               | данные отсутствуют   |
| 1574                            | 787750.28     | 1315858.98                              | данные отсутствуют                               | данные отсутствуют   |
| 1575                            | 787751.49     | 1315857.09                              | данные отсутствуют                               | данные отсутствуют   |
| 1580                            | 787673.38     | 1315982.47                              | данные отсутствуют                               | данные отсутствуют   |
| 1581                            | 787672.17     | 1315984.36                              | данные отсутствуют                               | данные отсутствуют   |
| Государственный регистратор     |               |   |  | ФГИС ЕГРН  |
| полное наименование должности   |               |   | подпись  | инициалы, фамилия  |

М.П.

## Сведения о частях земельного участка

| Земельный участок               |               |   |  |  |
|---------------------------------|---------------|---|--|--|
| (вид объекта недвижимости)      |               |   |  |  |
| Лист № _____ Раздела <b>4.2</b> |               | Всего листов раздела <b>4.2</b> : _____ |  | Всего разделов: _____  |
| 30.09.2021 № 99/2021/420876982  |               |   |  |  |
| Кадастровый номер:              |               |   | <b>02:17:000000:121(единое землепользование)</b> |  |
| Номер точки                     | Координаты, м |   | Описание закрепления на местности                | Средняя квадратическая погрешность определения координат характерных точек границы части земельного участка, м |
|                                 | X             | Y                                       |  |  |
| 1                               | 2             | 3                                       | 4  | 5  |
| 1581                            | 787672.17     | 1315984.36                              | данные отсутствуют                               | данные отсутствуют   |
| 1582                            | 787670.27     | 1315983.14                              | данные отсутствуют                               | данные отсутствуют   |
| 1583                            | 787671.49     | 1315981.25                              | данные отсутствуют                               | данные отсутствуют   |
| 1584                            | 786548.38     | 1317106.37                              | данные отсутствуют                               | данные отсутствуют   |
| 1585                            | 786549.42     | 1317108.37                              | данные отсутствуют                               | данные отсутствуют   |
| 1585                            | 786549.42     | 1317108.37                              | данные отсутствуют                               | данные отсутствуют   |
| 1586                            | 786547.42     | 1317109.4                               | данные отсутствуют                               | данные отсутствуют   |
| 1587                            | 786546.39     | 1317107.4                               | данные отсутствуют                               | данные отсутствуют   |
| 1588                            | 787992.29     | 1315487.64                              | данные отсутствуют                               | данные отсутствуют   |
| 1589                            | 787991.07     | 1315489.53                              | данные отсутствуют                               | данные отсутствуют   |
| 1589                            | 787991.07     | 1315489.53                              | данные отсутствуют                               | данные отсутствуют   |
| 1590                            | 787989.18     | 1315488.32                              | данные отсутствуют                               | данные отсутствуют   |
| 1591                            | 787990.39     | 1315486.42                              | данные отсутствуют                               | данные отсутствуют   |
| 1592                            | 788271.86     | 1315051.71                              | данные отсутствуют                               | данные отсутствуют   |
| 1593                            | 788270.65     | 1315053.6                               | данные отсутствуют                               | данные отсутствуют   |
| 1593                            | 788270.65     | 1315053.6                               | данные отсутствуют                               | данные отсутствуют   |
| 1594                            | 788268.75     | 1315052.39                              | данные отсутствуют                               | данные отсутствуют   |
| Государственный регистратор     |               |   |  | ФГИС ЕГРН  |
| полное наименование должности   |               |   | подпись  | инициалы, фамилия  |

М.П.

Раздел 4.2

Выписка из Единого государственного реестра недвижимости об объекте недвижимости

## Сведения о частях земельного участка

| Земельный участок               |               |   |  |  |
|---------------------------------|---------------|---|--|--|
| (вид объекта недвижимости)      |               |   |  |  |
| Лист № _____ Раздела <b>4.2</b> |               | Всего листов раздела <b>4.2</b> : _____ |  | Всего разделов: _____  |
| 30.09.2021 № 99/2021/420876982  |               |   |  |  |
| Кадастровый номер:              |               |   | <b>02:17:000000:121(единое землепользование)</b> |  |
| Номер точки                     | Координаты, м |   | Описание закрепления на местности                | Средняя квадратическая погрешность определения координат характерных точек границы части земельного участка, м |
|                                 | X             | Y                                       |  |  |
| 1                               | 2             | 3                                       | 4  | 5  |
| 1595                            | 788269.97     | 1315050.49                              | данные отсутствуют                               | данные отсутствуют   |
| 1596                            | 786714.54     | 1317019.09                              | данные отсутствуют                               | данные отсутствуют   |
| 1597                            | 786715.57     | 1317021.09                              | данные отсутствуют                               | данные отсутствуют   |
| 1597                            | 786715.57     | 1317021.09                              | данные отсутствуют                               | данные отсутствуют   |
| 1598                            | 786713.57     | 1317022.13                              | данные отсутствуют                               | данные отсутствуют   |
| 1599                            | 786712.54     | 1317020.13                              | данные отсутствуют                               | данные отсутствуют   |
| 1600                            | 787021.67     | 1316860.33                              | данные отсутствуют                               | данные отсутствуют   |
| 1601                            | 787019.68     | 1316861.37                              | данные отсутствуют                               | данные отсутствуют   |
| 1601                            | 787019.68     | 1316861.37                              | данные отсутствуют                               | данные отсутствуют   |
| 1602                            | 787018.64     | 1316859.37                              | данные отсутствуют                               | данные отсутствуют   |
| 1603                            | 787020.64     | 1316858.33                              | данные отсутствуют                               | данные отсутствуют   |
| 1604                            | 787523.77     | 1316217.53                              | данные отсутствуют                               | данные отсутствуют   |
| 1605                            | 787520.85     | 1316222.07                              | данные отсутствуют                               | данные отсутствуют   |
| 1605                            | 787520.85     | 1316222.07                              | данные отсутствуют                               | данные отсутствуют   |
| 1606                            | 787516.31     | 1316219.15                              | данные отсутствуют                               | данные отсутствуют   |
| 1607                            | 787519.23     | 1316214.61                              | данные отсутствуют                               | данные отсутствуют   |
| 1608                            | 787592.08     | 1316108.6                               | данные отсутствуют                               | данные отсутствуют   |
| Государственный регистратор     |               |   |  | ФГИС ЕГРН  |
| полное наименование должности   |               |   | подпись  | инициалы, фамилия  |

М.П.



Выписка из Единого государственного реестра недвижимости об объекте недвижимости  
Сведения о частях земельного участка

|                                |                    |  |                      |
|--------------------------------|--------------------|--|----------------------|
| <b>Земельный участок</b>       |                    |  |                      |
| (вид объекта недвижимости)     |                    |  |                      |
| Лист №                         | Раздела <b>4.2</b> | Всего листов раздела <b>4.2:</b> ____            | Всего разделов: ____ |
| 30.09.2021 № 99/2021/420876982 |                    | Всего листов выписки: ____                       |                      |
| Кадастровый номер:             |                    | <b>02:17:000000:121(единое землепользование)</b> |                      |

| Номер точки | Координаты, м |            | Описание закрепления на местности | Средняя квадратическая погрешность определения координат характерных точек границы части земельного участка, м |
|-------------|---------------|------------|-----------------------------------|--|
|             | X             | Y          |                                   |  |
| 1           | 2             | 3          | 4                                 | 5  |
| 1609        | 787590.86     | 1316110.49 | данные отсутствуют                | данные отсутствуют   |
| 1609        | 787590.86     | 1316110.49 | данные отсутствуют                | данные отсутствуют   |
| 1610        | 787588.97     | 1316109.28 | данные отсутствуют                | данные отсутствуют   |
| 1611        | 787590.19     | 1316107.38 | данные отсутствуют                | данные отсутствуют   |
| 1612        | 787909.86     | 1315611.36 | данные отсутствуют                | данные отсутствуют   |
| 1613        | 787911.75     | 1315612.57 | данные отсутствуют                | данные отсутствуют   |
| 1613        | 787911.75     | 1315612.57 | данные отсутствуют                | данные отсутствуют   |
| 1614        | 787910.54     | 1315614.46 | данные отсутствуют                | данные отсутствуют   |
| 1615        | 787908.64     | 1315613.25 | данные отсутствуют                | данные отсутствуют   |
| 1616        | 787317.41     | 1316530.8  | данные отсутствуют                | данные отсутствуют   |
| 1617        | 787319.3      | 1316532.02 | данные отсутствуют                | данные отсутствуют   |
| 1617        | 787319.3      | 1316532.02 | данные отсутствуют                | данные отсутствуют   |
| 1618        | 787318.09     | 1316533.91 | данные отсутствуют                | данные отсутствуют   |
| 1619        | 787316.19     | 1316532.69 | данные отсутствуют                | данные отсутствуют   |
| 1844        | 788450.86     | 1314772.73 | данные отсутствуют                | данные отсутствуют   |
| 1845        | 788452.75     | 1314773.95 | данные отсутствуют                | данные отсутствуют   |
| 1845        | 788452.75     | 1314773.95 | данные отсутствуют                | данные отсутствуют   |

|                               |         |                   |
|-------------------------------|---------|-------------------|
| Государственный регистратор   |         | ФГИС ЕГРН         |
| полное наименование должности | подпись | инициалы, фамилия |

М.П.

Выписка из Единого государственного реестра недвижимости об объекте недвижимости  
Сведения о частях земельного участка

|                                |                    |  |                      |
|--------------------------------|--------------------|--|----------------------|
| <b>Земельный участок</b>       |                    |  |                      |
| (вид объекта недвижимости)     |                    |  |                      |
| Лист №                         | Раздела <b>4.2</b> | Всего листов раздела <b>4.2:</b> ____            | Всего разделов: ____ |
| 30.09.2021 № 99/2021/420876982 |                    | Всего листов выписки: ____                       |                      |
| Кадастровый номер:             |                    | <b>02:17:000000:121(единое землепользование)</b> |                      |

| Номер точки | Координаты, м |            | Описание закрепления на местности | Средняя квадратическая погрешность определения координат характерных точек границы части земельного участка, м |
|-------------|---------------|------------|-----------------------------------|--|
|             | X             | Y          |                                   |  |
| 1           | 2             | 3          | 4                                 | 5  |
| 1846        | 788451.54     | 1314775.84 | данные отсутствуют                | данные отсутствуют   |
| 1847        | 788449.65     | 1314774.63 | данные отсутствуют                | данные отсутствуют   |
| 1884        | 786173.62     | 1317303.27 | данные отсутствуют                | данные отсутствуют   |
| 1885        | 786174.65     | 1317305.27 | данные отсутствуют                | данные отсутствуют   |
| 1885        | 786174.65     | 1317305.27 | данные отсутствуют                | данные отсутствуют   |
| 1886        | 786172.65     | 1317306.3  | данные отсутствуют                | данные отсутствуют   |
| 1887        | 786171.62     | 1317304.3  | данные отсутствуют                | данные отсутствуют   |
| 1888        | 786292        | 1317241.25 | данные отсутствуют                | данные отсутствуют   |
| 1889        | 786293.03     | 1317243.25 | данные отсутствуют                | данные отсутствуют   |
| 1889        | 786293.03     | 1317243.25 | данные отсутствуют                | данные отсутствуют   |
| 1890        | 786291.03     | 1317244.28 | данные отсутствуют                | данные отсутствуют   |
| 1891        | 786290        | 1317242.28 | данные отсутствуют                | данные отсутствуют   |
| 1963        | 786408.3      | 1317180.38 | данные отсутствуют                | данные отсутствуют   |
| 1964        | 786409.33     | 1317182.38 | данные отсутствуют                | данные отсутствуют   |
| 1964        | 786409.33     | 1317182.38 | данные отсутствуют                | данные отсутствуют   |
| 1965        | 786407.33     | 1317183.42 | данные отсутствуют                | данные отсутствуют   |
| 1966        | 786406.3      | 1317181.42 | данные отсутствуют                | данные отсутствуют   |

|                               |         |                   |
|-------------------------------|---------|-------------------|
| Государственный регистратор   |         | ФГИС ЕГРН         |
| полное наименование должности | подпись | инициалы, фамилия |

М.П.

Выписка из Единого государственного реестра недвижимости об объекте недвижимости

## Сведения о частях земельного участка

| Земельный участок               |               |   |  |  |
|---------------------------------|---------------|---|--|--|
| (вид объекта недвижимости)      |               |   |  |  |
| Лист № _____ Раздела <b>4.2</b> |               | Всего листов раздела <b>4.2</b> : _____ |  | Всего разделов: _____  |
| 30.09.2021 № 99/2021/420876982  |               |   |  |  |
| Кадастровый номер:              |               |   | <b>02:17:000000:121(единое землепользование)</b> |  |
| Номер точки                     | Координаты, м |   | Описание закрепления на местности                | Средняя квадратическая погрешность определения координат характерных точек границы части земельного участка, м |
|                                 | X             | Y                                       |  |  |
| 1                               | 2             | 3                                       | 4  | 5  |
| 1971                            | 788530.96     | 1314646.64                              | данные отсутствуют                               | данные отсутствуют   |
| 1972                            | 788532.85     | 1314647.86                              | данные отсутствуют                               | данные отсутствуют   |
| 1972                            | 788532.85     | 1314647.86                              | данные отсутствуют                               | данные отсутствуют   |
| 1973                            | 788531.64     | 1314649.75                              | данные отсутствуют                               | данные отсутствуют   |
| 1974                            | 788529.75     | 1314648.54                              | данные отсутствуют                               | данные отсутствуют   |
| 2091                            | 788611.31     | 1314524.04                              | данные отсутствуют                               | данные отсутствуют   |
| 2092                            | 788613.2      | 1314525.26                              | данные отсутствуют                               | данные отсутствуют   |
| 2092                            | 788613.2      | 1314525.26                              | данные отсутствуют                               | данные отсутствуют   |
| 2093                            | 788611.99     | 1314527.15                              | данные отсутствуют                               | данные отсутствуют   |
| 2094                            | 788610.1      | 1314525.94                              | данные отсутствуют                               | данные отсутствуют   |
| 2193                            | 786067.99     | 1317358.66                              | данные отсутствуют                               | данные отсутствуют   |
| 2194                            | 786069.02     | 1317360.66                              | данные отсутствуют                               | данные отсутствуют   |
| 2194                            | 786069.02     | 1317360.66                              | данные отсутствуют                               | данные отсутствуют   |
| 2195                            | 786067.02     | 1317361.69                              | данные отсутствуют                               | данные отсутствуют   |
| 2196                            | 786065.99     | 1317359.69                              | данные отсутствуют                               | данные отсутствуют   |
| 2363                            | 774097.56     | 1327145.52                              | данные отсутствуют                               | данные отсутствуют   |
| 2364                            | 774101.82     | 1327150.74                              | данные отсутствуют                               | данные отсутствуют   |
| Государственный регистратор     |               |   |  | ФГИС ЕГРН  |
| полное наименование должности   |               |   | подпись  | инициалы, фамилия  |

М.П.

Раздел 4.2

Выписка из Единого государственного реестра недвижимости об объекте недвижимости

## Сведения о частях земельного участка

| Земельный участок               |               |   |  |  |
|---------------------------------|---------------|---|--|--|
| (вид объекта недвижимости)      |               |   |  |  |
| Лист № _____ Раздела <b>4.2</b> |               | Всего листов раздела <b>4.2</b> : _____ |  | Всего разделов: _____  |
| 30.09.2021 № 99/2021/420876982  |               |   |  |  |
| Кадастровый номер:              |               |   | <b>02:17:000000:121(единое землепользование)</b> |  |
| Номер точки                     | Координаты, м |   | Описание закрепления на местности                | Средняя квадратическая погрешность определения координат характерных точек границы части земельного участка, м |
|                                 | X             | Y                                       |  |  |
| 1                               | 2             | 3                                       | 4  | 5  |
| 2364                            | 774101.82     | 1327150.74                              | данные отсутствуют                               | данные отсутствуют   |
| 2365                            | 774096.16     | 1327155.35                              | данные отсутствуют                               | данные отсутствуют   |
| 2366                            | 774091.9      | 1327150.14                              | данные отсутствуют                               | данные отсутствуют   |
| 2379                            | 774187.84     | 1327042.27                              | данные отсутствуют                               | данные отсутствуют   |
| 2380                            | 774189.55     | 1327043.73                              | данные отсутствуют                               | данные отсутствуют   |
| 2380                            | 774189.55     | 1327043.73                              | данные отсутствуют                               | данные отсутствуют   |
| 2381                            | 774188.08     | 1327045.44                              | данные отсутствуют                               | данные отсутствуют   |
| 2382                            | 774186.37     | 1327043.97                              | данные отсутствуют                               | данные отсутствуют   |
| 2383                            | 774290.38     | 1326925.65                              | данные отсутствуют                               | данные отсутствуют   |
| 2384                            | 774288.92     | 1326927.35                              | данные отсутствуют                               | данные отсутствуют   |
| 2384                            | 774288.92     | 1326927.35                              | данные отсутствуют                               | данные отсутствуют   |
| 2385                            | 774287.21     | 1326925.89                              | данные отсутствуют                               | данные отсутствуют   |
| 2386                            | 774288.68     | 1326924.18                              | данные отсутствуют                               | данные отсутствуют   |
| 2387                            | 774386.02     | 1326814.14                              | данные отсутствуют                               | данные отсутствуют   |
| 2388                            | 774384.56     | 1326815.85                              | данные отсутствуют                               | данные отсутствуют   |
| 2388                            | 774384.56     | 1326815.85                              | данные отсутствуют                               | данные отсутствуют   |
| 2389                            | 774382.85     | 1326814.39                              | данные отсутствуют                               | данные отсутствуют   |
| Государственный регистратор     |               |   |  | ФГИС ЕГРН  |
| полное наименование должности   |               |   | подпись  | инициалы, фамилия  |

М.П.

Выписка из Единого государственного реестра недвижимости об объекте недвижимости  
Сведения о частях земельного участка

| Земельный участок               |               |   |  |  |
|---------------------------------|---------------|---|--|--|
| (вид объекта недвижимости)      |               |   |  |  |
| Лист № _____ Раздела <b>4.2</b> |               | Всего листов раздела <b>4.2</b> : _____ |  | Всего разделов: _____  |
| 30.09.2021 № 99/2021/420876982  |               |   |  |  |
| Кадастровый номер:              |               |   | <b>02:17:000000:121(единое землепользование)</b> |  |
| Номер точки                     | Координаты, м |   | Описание закрепления на местности                | Средняя квадратическая погрешность определения координат характерных точек границы части земельного участка, м |
|                                 | X             | Y                                       |  |  |
| 1                               | 2             | 3                                       | 4  | 5  |
| 2390                            | 774384.32     | 1326812.68                              | данные отсутствуют                               | данные отсутствуют   |
| 2395                            | 774728.83     | 1326413.63                              | данные отсутствуют                               | данные отсутствуют   |
| 2396                            | 774727.37     | 1326415.34                              | данные отсутствуют                               | данные отсутствуют   |
| 2396                            | 774727.37     | 1326415.34                              | данные отсутствуют                               | данные отсутствуют   |
| 2397                            | 774725.66     | 1326413.87                              | данные отсутствуют                               | данные отсутствуют   |
| 2398                            | 774727.13     | 1326412.16                              | данные отсутствуют                               | данные отсутствуют   |
| 2399                            | 774630.31     | 1326525.24                              | данные отсутствуют                               | данные отсутствуют   |
| 2400                            | 774632.02     | 1326526.7                               | данные отсутствуют                               | данные отсутствуют   |
| 2400                            | 774632.02     | 1326526.7                               | данные отсутствуют                               | данные отсутствуют   |
| 2401                            | 774630.55     | 1326528.41                              | данные отсутствуют                               | данные отсутствуют   |
| 2402                            | 774628.85     | 1326526.95                              | данные отсутствуют                               | данные отсутствуют   |
| 2403                            | 774483.92     | 1326696.28                              | данные отсутствуют                               | данные отсутствуют   |
| 2404                            | 774485.63     | 1326697.74                              | данные отсутствуют                               | данные отсутствуют   |
| 2404                            | 774485.63     | 1326697.74                              | данные отсутствуют                               | данные отсутствуют   |
| 2405                            | 774484.16     | 1326699.45                              | данные отсутствуют                               | данные отсутствуют   |
| 2406                            | 774482.45     | 1326697.99                              | данные отсутствуют                               | данные отсутствуют   |
| 2415                            | 775089.08     | 1325992.72                              | данные отсутствуют                               | данные отсутствуют   |
| Государственный регистратор     |               |   |  | ФГИС ЕГРН  |
| полное наименование должности   |               |   | подпись  | инициалы, фамилия  |

М.П.

Выписка из Единого государственного реестра недвижимости об объекте недвижимости  
Сведения о частях земельного участка

| Земельный участок               |               |   |  |  |
|---------------------------------|---------------|---|--|--|
| (вид объекта недвижимости)      |               |   |  |  |
| Лист № _____ Раздела <b>4.2</b> |               | Всего листов раздела <b>4.2</b> : _____ |  | Всего разделов: _____  |
| 30.09.2021 № 99/2021/420876982  |               |   |  |  |
| Кадастровый номер:              |               |   | <b>02:17:000000:121(единое землепользование)</b> |  |
| Номер точки                     | Координаты, м |   | Описание закрепления на местности                | Средняя квадратическая погрешность определения координат характерных точек границы части земельного участка, м |
|                                 | X             | Y                                       |  |  |
| 1                               | 2             | 3                                       | 4  | 5  |
| 2416                            | 775087.61     | 1325994.43                              | данные отсутствуют                               | данные отсутствуют   |
| 2416                            | 775087.61     | 1325994.43                              | данные отсутствуют                               | данные отсутствуют   |
| 2417                            | 775085.9      | 1325992.96                              | данные отсутствуют                               | данные отсутствуют   |
| 2418                            | 775087.37     | 1325991.25                              | данные отсутствуют                               | данные отсутствуют   |
| 2419                            | 774844.91     | 1326278.04                              | данные отсутствуют                               | данные отсутствуют   |
| 2420                            | 774843.44     | 1326279.75                              | данные отсутствуют                               | данные отсутствуют   |
| 2420                            | 774843.44     | 1326279.75                              | данные отсутствуют                               | данные отсутствуют   |
| 2421                            | 774841.74     | 1326278.29                              | данные отсутствуют                               | данные отсутствуют   |
| 2422                            | 774843.2      | 1326276.58                              | данные отсутствуют                               | данные отсутствуют   |
| 2427                            | 775320.81     | 1325721.59                              | данные отсутствуют                               | данные отсутствуют   |
| 2428                            | 775319.34     | 1325723.3                               | данные отсутствуют                               | данные отсутствуют   |
| 2428                            | 775319.34     | 1325723.3                               | данные отсутствуют                               | данные отсутствуют   |
| 2429                            | 775317.63     | 1325721.83                              | данные отсутствуют                               | данные отсутствуют   |
| 2430                            | 775319.1      | 1325720.12                              | данные отсутствуют                               | данные отсутствуют   |
| 2431                            | 774956.13     | 1326144.73                              | данные отсутствуют                               | данные отсутствуют   |
| 2432                            | 774957.83     | 1326146.19                              | данные отсутствуют                               | данные отсутствуют   |
| 2432                            | 774957.83     | 1326146.19                              | данные отсутствуют                               | данные отсутствуют   |
| Государственный регистратор     |               |   |  | ФГИС ЕГРН  |
| полное наименование должности   |               |   | подпись  | инициалы, фамилия  |

М.П.

## Сведения о частях земельного участка

| Земельный участок               |               |   |  |  |
|---------------------------------|---------------|---|--|--|
| (вид объекта недвижимости)      |               |   |  |  |
| Лист № _____ Раздела <b>4.2</b> |               | Всего листов раздела <b>4.2</b> : _____ |  | Всего разделов: _____  |
| 30.09.2021 № 99/2021/420876982  |               |   |  |  |
| Кадастровый номер:              |               |   | <b>02:17:000000:121(единое землепользование)</b> |  |
| Номер точки                     | Координаты, м |   | Описание закрепления на местности                | Средняя квадратическая погрешность определения координат характерных точек границы части земельного участка, м |
|                                 | X             | Y                                       |  |  |
| 1                               | 2             | 3                                       | 4  | 5  |
| 2433                            | 774956.37     | 1326147.9                               | данные отсутствуют                               | данные отсутствуют   |
| 2434                            | 774954.66     | 1326146.44                              | данные отсутствуют                               | данные отсутствуют   |
| 2439                            | 775200.34     | 1325859.15                              | данные отсутствуют                               | данные отсутствуют   |
| 2440                            | 775202.05     | 1325860.62                              | данные отсутствуют                               | данные отсутствуют   |
| 2440                            | 775202.05     | 1325860.62                              | данные отсутствуют                               | данные отсутствуют   |
| 2441                            | 775200.58     | 1325862.32                              | данные отсутствуют                               | данные отсутствуют   |
| 2442                            | 775198.88     | 1325860.86                              | данные отсутствуют                               | данные отсутствуют   |
| 2673                            | 785087.84     | 1317873.34                              | данные отсутствуют                               | данные отсутствуют   |
| 2674                            | 785088.88     | 1317875.34                              | данные отсутствуют                               | данные отсутствуют   |
| 2674                            | 785088.88     | 1317875.34                              | данные отсутствуют                               | данные отсутствуют   |
| 2675                            | 785086.88     | 1317876.37                              | данные отсутствуют                               | данные отсутствуют   |
| 2676                            | 785085.84     | 1317874.37                              | данные отсутствуют                               | данные отсутствуют   |
| 2697                            | 785584.83     | 1317612.37                              | данные отсутствуют                               | данные отсутствуют   |
| 2698                            | 785585.86     | 1317614.37                              | данные отсутствуют                               | данные отсутствуют   |
| 2698                            | 785585.86     | 1317614.37                              | данные отсутствуют                               | данные отсутствуют   |
| 2699                            | 785583.86     | 1317615.4                               | данные отсутствуют                               | данные отсутствуют   |
| 2700                            | 785582.83     | 1317613.4                               | данные отсутствуют                               | данные отсутствуют   |
| Государственный регистратор     |               |   |  | ФГИС ЕГРН  |
| полное наименование должности   |               |   | подпись  | инициалы, фамилия  |

М.П.

Раздел 4.2

## Сведения о частях земельного участка

| Земельный участок               |               |   |  |  |
|---------------------------------|---------------|---|--|--|
| (вид объекта недвижимости)      |               |   |  |  |
| Лист № _____ Раздела <b>4.2</b> |               | Всего листов раздела <b>4.2</b> : _____ |  | Всего разделов: _____  |
| 30.09.2021 № 99/2021/420876982  |               |   |  |  |
| Кадастровый номер:              |               |   | <b>02:17:000000:121(единое землепользование)</b> |  |
| Номер точки                     | Координаты, м |   | Описание закрепления на местности                | Средняя квадратическая погрешность определения координат характерных точек границы части земельного участка, м |
|                                 | X             | Y                                       |  |  |
| 1                               | 2             | 3                                       | 4  | 5  |
| 2701                            | 784915.04     | 1317964.1                               | данные отсутствуют                               | данные отсутствуют   |
| 2702                            | 784916.07     | 1317966.1                               | данные отсутствуют                               | данные отсутствуют   |
| 2702                            | 784916.07     | 1317966.1                               | данные отсутствуют                               | данные отсутствуют   |
| 2703                            | 784914.07     | 1317967.14                              | данные отсутствуют                               | данные отсутствуют   |
| 2704                            | 784913.04     | 1317965.14                              | данные отсутствуют                               | данные отсутствуют   |
| 2705                            | 785261.43     | 1317782.21                              | данные отсутствуют                               | данные отсутствуют   |
| 2706                            | 785262.46     | 1317784.21                              | данные отсутствуют                               | данные отсутствуют   |
| 2706                            | 785262.46     | 1317784.21                              | данные отсутствуют                               | данные отсутствуют   |
| 2707                            | 785260.46     | 1317785.24                              | данные отсутствуют                               | данные отсутствуют   |
| 2708                            | 785259.43     | 1317783.24                              | данные отсутствуют                               | данные отсутствуют   |
| 2717                            | 785434.49     | 1317693.87                              | данные отсутствуют                               | данные отсутствуют   |
| 2718                            | 785432.49     | 1317694.9                               | данные отсутствуют                               | данные отсутствуют   |
| 2718                            | 785432.49     | 1317694.9                               | данные отсутствуют                               | данные отсутствуют   |
| 2719                            | 785431.46     | 1317692.9                               | данные отсутствуют                               | данные отсутствуют   |
| 2720                            | 785433.46     | 1317691.87                              | данные отсутствуют                               | данные отсутствуют   |
| 2725                            | 785750.57     | 1317525.42                              | данные отсутствуют                               | данные отсутствуют   |
| 2726                            | 785751.61     | 1317527.42                              | данные отсутствуют                               | данные отсутствуют   |
| Государственный регистратор     |               |   |  | ФГИС ЕГРН  |
| полное наименование должности   |               |   | подпись  | инициалы, фамилия  |

М.П.

Выписка из Единого государственного реестра недвижимости об объекте недвижимости  
Сведения о частях земельного участка

|                                       |                    |  |                      |
|---------------------------------------|--------------------|--|----------------------|
| <b>Земельный участок</b>              |                    |  |                      |
| (вид объекта недвижимости)            |                    |  |                      |
| Лист №                                | Раздела <b>4.2</b> | Всего листов раздела <b>4.2:</b> ____            | Всего разделов: ____ |
| Всего листов выписки: ____            |                    |  |                      |
| <b>30.09.2021 № 99/2021/420876982</b> |                    |  |                      |
| Кадастровый номер:                    |                    | <b>02:17:000000:121(единое землепользование)</b> |                      |

| Номер точки                   | Координаты, м |            | Описание закрепления на местности | Средняя квадратическая погрешность определения координат характерных точек границы части земельного участка, м |
|-------------------------------|---------------|------------|-----------------------------------|--|
|                               | X             | Y          |                                   |  |
| 1                             | 2             | 3          | 4                                 | 5  |
| 2726                          | 785751.61     | 1317527.42 | данные отсутствуют                | данные отсутствуют   |
| 2727                          | 785749.61     | 1317528.46 | данные отсутствуют                | данные отсутствуют   |
| 2728                          | 785748.57     | 1317526.46 | данные отсутствуют                | данные отсутствуют   |
| 2729                          | 785904.81     | 1317446.87 | данные отсутствуют                | данные отсутствуют   |
| 2730                          | 785902.81     | 1317447.9  | данные отсутствуют                | данные отсутствуют   |
| 2730                          | 785902.81     | 1317447.9  | данные отсутствуют                | данные отсутствуют   |
| 2731                          | 785901.78     | 1317445.9  | данные отсутствуют                | данные отсутствуют   |
| 2732                          | 785903.78     | 1317444.87 | данные отсутствуют                | данные отсутствуют   |
| 2805                          | 780828.95     | 1321950.96 | данные отсутствуют                | данные отсутствуют   |
| 2806                          | 780830.84     | 1321952.17 | данные отсутствуют                | данные отсутствуют   |
| 2806                          | 780830.84     | 1321952.17 | данные отсутствуют                | данные отсутствуют   |
| 2807                          | 780829.63     | 1321954.07 | данные отсутствуют                | данные отсутствуют   |
| 2808                          | 780827.74     | 1321952.86 | данные отсутствуют                | данные отсутствуют   |
| 2838                          | 780759.65     | 1322059.42 | данные отсутствуют                | данные отсутствуют   |
| 2839                          | 780761.55     | 1322060.63 | данные отсутствуют                | данные отсутствуют   |
| 2839                          | 780761.55     | 1322060.63 | данные отсутствуют                | данные отсутствуют   |
| 2840                          | 780760.34     | 1322062.53 | данные отсутствуют                | данные отсутствуют   |
| Государственный регистратор   |               |            |                                   | ФГИС ЕГРН  |
| полное наименование должности |               | подпись    |                                   | инициалы, фамилия  |

М.П.

Выписка из Единого государственного реестра недвижимости об объекте недвижимости  
Сведения о частях земельного участка

|                                       |                    |  |                      |
|---------------------------------------|--------------------|--|----------------------|
| <b>Земельный участок</b>              |                    |  |                      |
| (вид объекта недвижимости)            |                    |  |                      |
| Лист №                                | Раздела <b>4.2</b> | Всего листов раздела <b>4.2:</b> ____            | Всего разделов: ____ |
| Всего листов выписки: ____            |                    |  |                      |
| <b>30.09.2021 № 99/2021/420876982</b> |                    |  |                      |
| Кадастровый номер:                    |                    | <b>02:17:000000:121(единое землепользование)</b> |                      |

| Номер точки                   | Координаты, м |            | Описание закрепления на местности | Средняя квадратическая погрешность определения координат характерных точек границы части земельного участка, м |
|-------------------------------|---------------|------------|-----------------------------------|--|
|                               | X             | Y          |                                   |  |
| 1                             | 2             | 3          | 4                                 | 5  |
| 2841                          | 780758.44     | 1322061.32 | данные отсутствуют                | данные отсутствуют   |
| 2842                          | 780454.38     | 1322541.69 | данные отсутствуют                | данные отсутствуют   |
| 2843                          | 780453.17     | 1322543.58 | данные отсутствуют                | данные отсутствуют   |
| 2843                          | 780453.17     | 1322543.58 | данные отсутствуют                | данные отсутствуют   |
| 2844                          | 780451.27     | 1322542.37 | данные отсутствуют                | данные отсутствуют   |
| 2845                          | 780452.48     | 1322540.48 | данные отсутствуют                | данные отсутствуют   |
| 2846                          | 780581.69     | 1322338.01 | данные отсутствуют                | данные отсутствуют   |
| 2847                          | 780583.59     | 1322339.22 | данные отсутствуют                | данные отсутствуют   |
| 2847                          | 780583.59     | 1322339.22 | данные отсутствуют                | данные отсутствуют   |
| 2848                          | 780582.38     | 1322341.12 | данные отсутствуют                | данные отсутствуют   |
| 2849                          | 780580.48     | 1322339.91 | данные отсутствуют                | данные отсутствуют   |
| 2850                          | 780519.06     | 1322440.11 | данные отсутствуют                | данные отсутствуют   |
| 2851                          | 780517.85     | 1322442.01 | данные отсутствуют                | данные отсутствуют   |
| 2851                          | 780517.85     | 1322442.01 | данные отсутствуют                | данные отсутствуют   |
| 2852                          | 780515.95     | 1322440.8  | данные отсутствуют                | данные отсутствуют   |
| 2853                          | 780517.16     | 1322438.9  | данные отсутствуют                | данные отсутствуют   |
| 2854                          | 780631.25     | 1322264.56 | данные отсутствуют                | данные отсутствуют   |
| Государственный регистратор   |               |            |                                   | ФГИС ЕГРН  |
| полное наименование должности |               | подпись    |                                   | инициалы, фамилия  |

М.П.

## Сведения о частях земельного участка

|                                       |                    |  |                      |
|---------------------------------------|--------------------|--|----------------------|
| <b>Земельный участок</b>              |                    |  |                      |
| (вид объекта недвижимости)            |                    |  |                      |
| Лист №                                | Раздела <b>4.2</b> | Всего листов раздела <b>4.2:</b> ____            | Всего разделов: ____ |
| Всего листов выписки: ____            |                    |  |                      |
| <b>30.09.2021 № 99/2021/420876982</b> |                    |  |                      |
| Кадастровый номер:                    |                    | <b>02:17:000000:121(единое землепользование)</b> |                      |

| Номер точки | Координаты, м |            | Описание закрепления на местности | Средняя квадратическая погрешность определения координат характерных точек границы части земельного участка, м |
|-------------|---------------|------------|-----------------------------------|--|
|             | X             | Y          |                                   |  |
| 1           | 2             | 3          | 4                                 | 5  |
| 2855        | 780630.04     | 1322266.46 | данные отсутствуют                | данные отсутствуют   |
| 2855        | 780630.04     | 1322266.46 | данные отсутствуют                | данные отсутствуют   |
| 2856        | 780628.14     | 1322265.25 | данные отсутствуют                | данные отсутствуют   |
| 2857        | 780629.35     | 1322263.35 | данные отсутствуют                | данные отсутствуют   |
| 2859        | 780693.79     | 1322166.74 | данные отсутствуют                | данные отсутствуют   |
| 2859        | 780693.79     | 1322166.74 | данные отсутствуют                | данные отсутствуют   |
| 2860        | 780691.89     | 1322165.53 | данные отсутствуют                | данные отсутствуют   |
| 2861        | 780693.1      | 1322163.63 | данные отсутствуют                | данные отсутствуют   |
| 2866        | 780380.21     | 1322658.01 | данные отсутствуют                | данные отсутствуют   |
| 2868        | 780377.11     | 1322658.7  | данные отсутствуют                | данные отсутствуют   |
| 2869        | 780378.32     | 1322656.8  | данные отсутствуют                | данные отсутствуют   |
| 2890        | 779287.21     | 1323972.86 | данные отсутствуют                | данные отсутствуют   |
| 2891        | 779285.99     | 1323974.76 | данные отсутствуют                | данные отсутствуют   |
| 2891        | 779285.99     | 1323974.76 | данные отсутствуют                | данные отсутствуют   |
| 2892        | 779284.1      | 1323973.54 | данные отсутствуют                | данные отсутствуют   |
| 2893        | 779285.32     | 1323971.65 | данные отсутствуют                | данные отсутствуют   |
| 2955        | 779275.55     | 1323960.9  | данные отсутствуют                | данные отсутствуют   |

|                               |         |                   |
|-------------------------------|---------|-------------------|
| Государственный регистратор   |         | ФГИС ЕГРН         |
| полное наименование должности | подпись | инициалы, фамилия |

М.П.

Раздел 4.2

Выписка из Единого государственного реестра недвижимости об объекте недвижимости

## Сведения о частях земельного участка

|                                       |                    |  |                      |
|---------------------------------------|--------------------|--|----------------------|
| <b>Земельный участок</b>              |                    |  |                      |
| (вид объекта недвижимости)            |                    |  |                      |
| Лист №                                | Раздела <b>4.2</b> | Всего листов раздела <b>4.2:</b> ____            | Всего разделов: ____ |
| Всего листов выписки: ____            |                    |  |                      |
| <b>30.09.2021 № 99/2021/420876982</b> |                    |  |                      |
| Кадастровый номер:                    |                    | <b>02:17:000000:121(единое землепользование)</b> |                      |

| Номер точки | Координаты, м |            | Описание закрепления на местности | Средняя квадратическая погрешность определения координат характерных точек границы части земельного участка, м |
|-------------|---------------|------------|-----------------------------------|--|
|             | X             | Y          |                                   |  |
| 1           | 2             | 3          | 4                                 | 5  |
| 2955        | 779275.55     | 1323960.9  | данные отсутствуют                | данные отсутствуют   |
| 2956        | 779273.66     | 1323959.68 | данные отсутствуют                | данные отсутствуют   |
| 2957        | 779274.88     | 1323957.79 | данные отсутствуют                | данные отсутствуют   |
| 2958        | 779231.8      | 1323968.4  | данные отсутствуют                | данные отсутствуют   |
| 2959        | 779230.58     | 1323970.3  | данные отсутствуют                | данные отсутствуют   |
| 2959        | 779230.58     | 1323970.3  | данные отсутствуют                | данные отсутствуют   |
| 2960        | 779228.69     | 1323969.08 | данные отсутствуют                | данные отсутствуют   |
| 2961        | 779229.9      | 1323967.19 | данные отсутствуют                | данные отсутствуют   |
| 2962        | 779023.21     | 1323803.91 | данные отсутствуют                | данные отсутствуют   |
| 2963        | 779021.99     | 1323805.8  | данные отсутствуют                | данные отсутствуют   |
| 2963        | 779021.99     | 1323805.8  | данные отсутствуют                | данные отсутствуют   |
| 2964        | 779020.1      | 1323804.59 | данные отсутствуют                | данные отсутствуют   |
| 2965        | 779021.31     | 1323802.69 | данные отсутствуют                | данные отсутствуют   |
| 2990        | 779150.13     | 1323885.14 | данные отсутствуют                | данные отсутствуют   |
| 2991        | 779148.91     | 1323887.03 | данные отсутствуют                | данные отсутствуют   |
| 2991        | 779148.91     | 1323887.03 | данные отсутствуют                | данные отсутствуют   |
| 2992        | 779147.02     | 1323885.82 | данные отсутствуют                | данные отсутствуют   |

|                               |         |                   |
|-------------------------------|---------|-------------------|
| Государственный регистратор   |         | ФГИС ЕГРН         |
| полное наименование должности | подпись | инициалы, фамилия |

М.П.

## Сведения о частях земельного участка

| Земельный участок               |               |   |  |  |
|---------------------------------|---------------|---|--|--|
| (вид объекта недвижимости)      |               |   |  |  |
| Лист № _____ Раздела <b>4.2</b> |               | Всего листов раздела <b>4.2</b> : _____ |  | Всего разделов: _____  |
| 30.09.2021 № 99/2021/420876982  |               |   |  |  |
| Кадастровый номер:              |               |   | <b>02:17:000000:121(единое землепользование)</b> |  |
| Номер точки                     | Координаты, м |   | Описание закрепления на местности                | Средняя квадратическая погрешность определения координат характерных точек границы части земельного участка, м |
|                                 | X             | Y                                       |  |  |
| 1                               | 2             | 3                                       | 4  | 5  |
| 2993                            | 779148.24     | 1323883.92                              | данные отсутствуют                               | данные отсутствуют   |
| 3038                            | 780076.91     | 1323128.53                              | данные отсутствуют                               | данные отсутствуют   |
| 3039                            | 780078.81     | 1323129.74                              | данные отсутствуют                               | данные отсутствуют   |
| 3039                            | 780078.81     | 1323129.74                              | данные отсутствуют                               | данные отсутствуют   |
| 3040                            | 780077.6      | 1323131.64                              | данные отсутствуют                               | данные отсутствуют   |
| 3041                            | 780075.7      | 1323130.43                              | данные отсутствуют                               | данные отсутствуют   |
| 3058                            | 779965.16     | 1323303.53                              | данные отсутствуют                               | данные отсутствуют   |
| 3058                            | 779965.16     | 1323303.53                              | данные отсутствуют                               | данные отсутствуют   |
| 3063                            | 780324.67     | 1322744.82                              | данные отсутствуют                               | данные отсутствуют   |
| 3064                            | 780323.46     | 1322746.71                              | данные отсутствуют                               | данные отсутствуют   |
| 3064                            | 780323.46     | 1322746.71                              | данные отсутствуют                               | данные отсутствуют   |
| 3065                            | 780321.56     | 1322745.5                               | данные отсутствуют                               | данные отсутствуют   |
| 3066                            | 780322.77     | 1322743.61                              | данные отсутствуют                               | данные отсутствуют   |
| 3071                            | 780022.79     | 1323217.37                              | данные отсутствуют                               | данные отсутствуют   |
| 3072                            | 780021.58     | 1323219.27                              | данные отсутствуют                               | данные отсутствуют   |
| 3072                            | 780021.58     | 1323219.27                              | данные отсутствуют                               | данные отсутствуют   |
| 3073                            | 780019.68     | 1323218.06                              | данные отсутствуют                               | данные отсутствуют   |
| Государственный регистратор     |               |   |  | ФГИС ЕГРН  |
| полное наименование должности   |               |   | подпись  | инициалы, фамилия  |

М.П.

Раздел 4.2

## Сведения о частях земельного участка

| Земельный участок               |               |   |  |  |
|---------------------------------|---------------|---|--|--|
| (вид объекта недвижимости)      |               |   |  |  |
| Лист № _____ Раздела <b>4.2</b> |               | Всего листов раздела <b>4.2</b> : _____ |  | Всего разделов: _____  |
| 30.09.2021 № 99/2021/420876982  |               |   |  |  |
| Кадастровый номер:              |               |   | <b>02:17:000000:121(единое землепользование)</b> |  |
| Номер точки                     | Координаты, м |   | Описание закрепления на местности                | Средняя квадратическая погрешность определения координат характерных точек границы части земельного участка, м |
|                                 | X             | Y                                       |  |  |
| 1                               | 2             | 3                                       | 4  | 5  |
| 3074                            | 780020.89     | 1323216.16                              | данные отсутствуют                               | данные отсутствуют   |
| 3083                            | 780270.01     | 1322830.62                              | данные отсутствуют                               | данные отсутствуют   |
| 3084                            | 780268.8      | 1322832.52                              | данные отсутствуют                               | данные отсутствуют   |
| 3084                            | 780268.8      | 1322832.52                              | данные отсутствуют                               | данные отсутствуют   |
| 3085                            | 780266.9      | 1322831.31                              | данные отсутствуют                               | данные отсутствуют   |
| 3086                            | 780268.11     | 1322829.41                              | данные отсутствуют                               | данные отсутствуют   |
| 3091                            | 780202.22     | 1322932.33                              | данные отсутствуют                               | данные отсутствуют   |
| 3092                            | 780204.11     | 1322933.54                              | данные отсутствуют                               | данные отсутствуют   |
| 3092                            | 780204.11     | 1322933.54                              | данные отсутствуют                               | данные отсутствуют   |
| 3093                            | 780202.9      | 1322935.44                              | данные отсутствуют                               | данные отсутствуют   |
| 3094                            | 780201.01     | 1322934.22                              | данные отсутствуют                               | данные отсутствуют   |
| 3095                            | 780146.77     | 1323023.37                              | данные отсутствуют                               | данные отсутствуют   |
| 3096                            | 780145.56     | 1323025.27                              | данные отсутствуют                               | данные отсутствуют   |
| 3096                            | 780145.56     | 1323025.27                              | данные отсутствуют                               | данные отсутствуют   |
| 3097                            | 780143.66     | 1323024.06                              | данные отсутствуют                               | данные отсутствуют   |
| 3098                            | 780144.87     | 1323022.16                              | данные отсутствуют                               | данные отсутствуют   |
| 3731                            | 780695        | 1322164.84                              | данные отсутствуют                               | данные отсутствуют   |
| Государственный регистратор     |               |   |  | ФГИС ЕГРН  |
| полное наименование должности   |               |   | подпись  | инициалы, фамилия  |

М.П.

Выписка из Единого государственного реестра недвижимости об объекте недвижимости  
Сведения о частях земельного участка

| Земельный участок                         |                    |                                  |  |  |
|---|--------------------|----------------------------------|--|--|
| <small>(вид объекта недвижимости)</small> |                    |                                  |  |  |
| Лист №                                    | Раздела <b>4.2</b> | Всего листов раздела <b>4.2:</b> | Всего разделов:                                  | Всего листов выписки:  |
| <b>30.09.2021 № 99/2021/420876982</b>     |                    |                                  |  |  |
| Кадастровый номер:                        |                    |                                  | <b>02:17:000000:121(единое землепользование)</b> |  |
| Номер точки                               | Координаты, м      |                                  | Описание закрепления на местности                | Средняя квадратическая погрешность определения координат характерных точек границы части земельного участка, м |
|   | X                  | Y                                |  |  |
| 1   | 2                  | 3                                | 4  | 5  |
| 3735                                      | 780379             | 1322659.91                       | данные отсутствуют                               | данные отсутствуют   |
| 3735                                      | 780379             | 1322659.91                       | данные отсутствуют                               | данные отсутствуют   |
| 3804                                      | 779276.77          | 1323959                          | данные отсутствуют                               | данные отсутствуют   |
| 3857                                      | 779965.4           | 1323303.68                       | данные отсутствуют                               | данные отсутствуют   |
| 3858                                      | 779963.99          | 1323305.37                       | данные отсутствуют                               | данные отсутствуют   |

|                               |         |                   |
|-------------------------------|---------|-------------------|
| Государственный регистратор   |         | ФГИС ЕГРН         |
| полное наименование должности | подпись | инициалы, фамилия |

М.П.

Выписка из Единого государственного реестра недвижимости об объекте недвижимости  
Сведения о частях земельного участка

| Земельный участок   |                    |                                  |  |  |
|---|--------------------|----------------------------------|--|--|
| <small>(вид объекта недвижимости)</small>                               |                    |                                  |  |  |
| Лист №  | Раздела <b>4.2</b> | Всего листов раздела <b>4.2:</b> | Всего разделов:                                  | Всего листов выписки:  |
| <b>30.09.2021 № 99/2021/420876982</b>                                   |                    |                                  |  |  |
| Кадастровый номер:  |                    |                                  | <b>02:17:000000:121(единое землепользование)</b> |  |
| Сведения о характерных точках границы части (частей) земельного участка |                    |                                  |  |  |
| Учетный номер части: 39   |                    |                                  |  |  |
| Система координат: МСК-05   |                    |                                  |  |  |
| Зона №  |                    |                                  |  |  |
| Номер точки   | Координаты, м      |                                  | Описание закрепления на местности                | Средняя квадратическая погрешность определения координат характерных точек границы части земельного участка, м |
|   | X                  | Y                                |  |  |
| 1   | 2                  | 3                                | 4  | 5  |
| 1088  | 781095.12          | 1334643.52                       | данные отсутствуют                               | данные отсутствуют   |
| 1088  | 781095.12          | 1334643.52                       | данные отсутствуют                               | данные отсутствуют   |
| 1089  | 781094.88          | 1334645.76                       | данные отсутствуют                               | данные отсутствуют   |
| 1090  | 781092.65          | 1334645.52                       | данные отсутствуют                               | данные отсутствуют   |
| 1091  | 781092.88          | 1334643.29                       | данные отсутствуют                               | данные отсутствуют   |
| 1310  | 781070.02          | 1334890.89                       | данные отсутствуют                               | данные отсутствуют   |
| 1310  | 781070.02          | 1334890.89                       | данные отсутствуют                               | данные отсутствуют   |
| 1311  | 781072.25          | 1334891.13                       | данные отсутствуют                               | данные отсутствуют   |
| 1312  | 781072.02          | 1334893.37                       | данные отсутствуют                               | данные отсутствуют   |
| 1313  | 781069.78          | 1334893.13                       | данные отсутствуют                               | данные отсутствуют   |
| 1330  | 781085.7           | 1334745.51                       | данные отсутствуют                               | данные отсутствуют   |
| 1330  | 781085.7           | 1334745.51                       | данные отсутствуют                               | данные отсутствуют   |
| 1331  | 781085.47          | 1334747.74                       | данные отсутствуют                               | данные отсутствуют   |
| 1332  | 781083.23          | 1334747.51                       | данные отсутствуют                               | данные отсутствуют   |
| 1333  | 781083.47          | 1334745.27                       | данные отсутствуют                               | данные отсутствуют   |
| 2205  | 780919.33          | 1326923.96                       | данные отсутствуют                               | данные отсутствуют   |
| Государственный регистратор   |                    |                                  |  | ФГИС ЕГРН  |
| полное наименование должности   |                    |                                  | подпись  | инициалы, фамилия  |

М.П.



Выписка из Единого государственного реестра недвижимости об объекте недвижимости  
Сведения о частях земельного участка

| Земельный участок               |               |   |  |  |
|---------------------------------|---------------|---|--|--|
| (вид объекта недвижимости)      |               |   |  |  |
| Лист № _____ Раздела <b>4.2</b> |               | Всего листов раздела <b>4.2</b> : _____ |  | Всего разделов: _____  |
| 30.09.2021 № 99/2021/420876982  |               |   |  |  |
| Кадастровый номер:              |               |   | <b>02:17:000000:121(единое землепользование)</b> |  |
| Номер точки                     | Координаты, м |   | Описание закрепления на местности                | Средняя квадратическая погрешность определения координат характерных точек границы части земельного участка, м |
|                                 | X             | Y                                       |  |  |
| 1                               | 2             | 3                                       | 4  | 5  |
| 2205                            | 780919.33     | 1326923.96                              | данные отсутствуют                               | данные отсутствуют   |
| 2206                            | 780921.56     | 1326924.28                              | данные отсутствуют                               | данные отсутствуют   |
| 2207                            | 780921.24     | 1326926.51                              | данные отсутствуют                               | данные отсутствуют   |
| 2208                            | 780919.01     | 1326926.19                              | данные отсутствуют                               | данные отсутствуют   |
| 2221                            | 780935.76     | 1326791.8                               | данные отсутствуют                               | данные отсутствуют   |
| 2221                            | 780935.76     | 1326791.8                               | данные отсутствуют                               | данные отсутствуют   |
| 2222                            | 780937.99     | 1326792.12                              | данные отсутствуют                               | данные отсутствуют   |
| 2223                            | 780937.67     | 1326794.34                              | данные отсутствуют                               | данные отсутствуют   |
| 2224                            | 780935.44     | 1326794.02                              | данные отсутствуют                               | данные отсутствуют   |
| 2237                            | 780954.69     | 1326636.44                              | данные отсутствуют                               | данные отсутствуют   |
| 2237                            | 780954.69     | 1326636.44                              | данные отсутствуют                               | данные отсутствуют   |
| 2238                            | 780956.92     | 1326636.76                              | данные отсутствуют                               | данные отсутствуют   |
| 2239                            | 780956.6      | 1326638.99                              | данные отсутствуют                               | данные отсутствуют   |
| 2240                            | 780954.37     | 1326638.66                              | данные отсутствуют                               | данные отсутствуют   |
| 2241                            | 780777.41     | 1328085.4                               | данные отсутствуют                               | данные отсутствуют   |
| 2241                            | 780777.41     | 1328085.4                               | данные отсутствуют                               | данные отсутствуют   |
| 2242                            | 780777.09     | 1328087.63                              | данные отсутствуют                               | данные отсутствуют   |
| Государственный регистратор     |               |   |  | ФГИС ЕГРН  |
| полное наименование должности   |               |   | подпись  | инициалы, фамилия  |

М.П.

Раздел 4.2

Выписка из Единого государственного реестра недвижимости об объекте недвижимости  
Сведения о частях земельного участка

| Земельный участок               |               |   |  |  |
|---------------------------------|---------------|---|--|--|
| (вид объекта недвижимости)      |               |   |  |  |
| Лист № _____ Раздела <b>4.2</b> |               | Всего листов раздела <b>4.2</b> : _____ |  | Всего разделов: _____  |
| 30.09.2021 № 99/2021/420876982  |               |   |  |  |
| Кадастровый номер:              |               |   | <b>02:17:000000:121(единое землепользование)</b> |  |
| Номер точки                     | Координаты, м |   | Описание закрепления на местности                | Средняя квадратическая погрешность определения координат характерных точек границы части земельного участка, м |
|                                 | X             | Y                                       |  |  |
| 1                               | 2             | 3                                       | 4  | 5  |
| 2243                            | 780774.87     | 1328087.31                              | данные отсутствуют                               | данные отсутствуют   |
| 2244                            | 780775.19     | 1328085.08                              | данные отсутствуют                               | данные отсутствуют   |
| 2250                            | 780795.18     | 1327943.23                              | данные отсутствуют                               | данные отсутствуют   |
| 2251                            | 780792.96     | 1327942.91                              | данные отсутствуют                               | данные отсутствуют   |
| 2252                            | 780793.28     | 1327940.68                              | данные отсутствуют                               | данные отсутствуют   |
| 2253                            | 780653.94     | 1329229.57                              | данные отсутствуют                               | данные отсутствуют   |
| 2253                            | 780653.94     | 1329229.57                              | данные отсутствуют                               | данные отсутствуют   |
| 2254                            | 780653.95     | 1329231.82                              | данные отсутствуют                               | данные отсутствуют   |
| 2255                            | 780651.7      | 1329231.83                              | данные отсутствуют                               | данные отсутствуют   |
| 2256                            | 780651.69     | 1329229.58                              | данные отсутствуют                               | данные отсутствуют   |
| 2257                            | 780658.72     | 1330440.33                              | данные отсутствуют                               | данные отсутствуют   |
| 2257                            | 780658.72     | 1330440.33                              | данные отсутствуют                               | данные отсутствуют   |
| 2258                            | 780658.72     | 1330442.58                              | данные отсутствуют                               | данные отсутствуют   |
| 2259                            | 780656.47     | 1330442.59                              | данные отсутствуют                               | данные отсутствуют   |
| 2260                            | 780656.47     | 1330440.34                              | данные отсутствуют                               | данные отсутствуют   |
| 2261                            | 780658.09     | 1330288.18                              | данные отсутствуют                               | данные отсутствуют   |
| 2261                            | 780658.09     | 1330288.18                              | данные отсутствуют                               | данные отсутствуют   |
| Государственный регистратор     |               |   |  | ФГИС ЕГРН  |
| полное наименование должности   |               |   | подпись  | инициалы, фамилия  |

М.П.

## Сведения о частях земельного участка

|                                       |                    |  |                      |
|---------------------------------------|--------------------|--|----------------------|
| <b>Земельный участок</b>              |                    |  |                      |
| (вид объекта недвижимости)            |                    |  |                      |
| Лист №                                | Раздела <b>4.2</b> | Всего листов раздела <b>4.2</b> : ____           | Всего разделов: ____ |
| Всего листов выписки: ____            |                    |  |                      |
| <b>30.09.2021 № 99/2021/420876982</b> |                    |  |                      |
| Кадастровый номер:                    |                    | <b>02:17:000000:121(единое землепользование)</b> |                      |

| Номер точки                   | Координаты, м |            | Описание закрепления на местности | Средняя квадратическая погрешность определения координат характерных точек границы части земельного участка, м |
|-------------------------------|---------------|------------|-----------------------------------|--|
|                               | X             | Y          |                                   |  |
| 1                             | 2             | 3          | 4                                 | 5  |
| 2262                          | 780658.1      | 1330290.43 | данные отсутствуют                | данные отсутствуют   |
| 2263                          | 780655.85     | 1330290.44 | данные отсутствуют                | данные отсутствуют   |
| 2264                          | 780655.84     | 1330288.19 | данные отсутствуют                | данные отсутствуют   |
| 2265                          | 780656.14     | 1329830.44 | данные отсутствуют                | данные отсутствуют   |
| 2265                          | 780656.14     | 1329830.44 | данные отсутствуют                | данные отсутствуют   |
| 2266                          | 780656.15     | 1329832.69 | данные отсутствуют                | данные отсутствуют   |
| 2267                          | 780653.9      | 1329832.7  | данные отсутствуют                | данные отсутствуют   |
| 2268                          | 780653.89     | 1329830.45 | данные отсутствуют                | данные отсутствуют   |
| 2269                          | 780831.18     | 1327653.27 | данные отсутствуют                | данные отсутствуют   |
| 2269                          | 780831.18     | 1327653.27 | данные отсутствуют                | данные отсутствуют   |
| 2270                          | 780830.86     | 1327655.5  | данные отсутствуют                | данные отсутствуют   |
| 2271                          | 780828.63     | 1327655.18 | данные отсутствуют                | данные отсутствуют   |
| 2272                          | 780828.95     | 1327652.95 | данные отсутствуют                | данные отсутствуют   |
| 2273                          | 780667.78     | 1328948.26 | данные отсутствуют                | данные отсутствуют   |
| 2273                          | 780667.78     | 1328948.26 | данные отсутствуют                | данные отсутствуют   |
| 2274                          | 780670.01     | 1328948.58 | данные отсутствуют                | данные отсутствуют   |
| 2275                          | 780669.69     | 1328950.81 | данные отсутствуют                | данные отсутствуют   |
| Государственный регистратор   |               |            |                                   | ФГИС ЕГРН  |
| полное наименование должности |               |            | подпись                           | инициалы, фамилия  |

М.П.

Раздел 4.2

Выписка из Единого государственного реестра недвижимости об объекте недвижимости

## Сведения о частях земельного участка

|                                       |                    |  |                      |
|---------------------------------------|--------------------|--|----------------------|
| <b>Земельный участок</b>              |                    |  |                      |
| (вид объекта недвижимости)            |                    |  |                      |
| Лист №                                | Раздела <b>4.2</b> | Всего листов раздела <b>4.2</b> : ____           | Всего разделов: ____ |
| Всего листов выписки: ____            |                    |  |                      |
| <b>30.09.2021 № 99/2021/420876982</b> |                    |  |                      |
| Кадастровый номер:                    |                    | <b>02:17:000000:121(единое землепользование)</b> |                      |

| Номер точки                   | Координаты, м |            | Описание закрепления на местности | Средняя квадратическая погрешность определения координат характерных точек границы части земельного участка, м |
|-------------------------------|---------------|------------|-----------------------------------|--|
|                               | X             | Y          |                                   |  |
| 1                             | 2             | 3          | 4                                 | 5  |
| 2276                          | 780667.46     | 1328950.49 | данные отсутствуют                | данные отсутствуют   |
| 2277                          | 780723.92     | 1328515.84 | данные отсутствуют                | данные отсутствуют   |
| 2277                          | 780723.92     | 1328515.84 | данные отсутствуют                | данные отсутствуют   |
| 2278                          | 780723.59     | 1328518.06 | данные отсутствуют                | данные отсутствуют   |
| 2279                          | 780721.37     | 1328517.74 | данные отсутствуют                | данные отсутствуют   |
| 2280                          | 780721.69     | 1328515.52 | данные отсутствуют                | данные отсутствуют   |
| 2285                          | 780654.45     | 1329380.48 | данные отсутствуют                | данные отсутствуют   |
| 2285                          | 780654.45     | 1329380.48 | данные отсутствуют                | данные отсутствуют   |
| 2286                          | 780654.46     | 1329382.73 | данные отсутствуют                | данные отсутствуют   |
| 2287                          | 780652.21     | 1329382.74 | данные отсутствуют                | данные отсутствуют   |
| 2288                          | 780652.2      | 1329380.49 | данные отсутствуют                | данные отсутствуют   |
| 2289                          | 780885.65     | 1327215.06 | данные отсутствуют                | данные отсутствуют   |
| 2289                          | 780885.65     | 1327215.06 | данные отсутствуют                | данные отсутствуют   |
| 2290                          | 780885.33     | 1327217.29 | данные отсутствуют                | данные отсутствуют   |
| 2291                          | 780883.1      | 1327216.97 | данные отсутствуют                | данные отсутствуют   |
| 2292                          | 780883.42     | 1327214.74 | данные отсутствуют                | данные отсутствуют   |
| 2293                          | 780902.44     | 1327079.7  | данные отсутствуют                | данные отсутствуют   |
| Государственный регистратор   |               |            |                                   | ФГИС ЕГРН  |
| полное наименование должности |               |            | подпись                           | инициалы, фамилия  |

М.П.

Выписка из Единого государственного реестра недвижимости об объекте недвижимости  
Сведения о частях земельного участка

|                                       |                    |  |                      |
|---------------------------------------|--------------------|--|----------------------|
| <b>Земельный участок</b>              |                    |  |                      |
| (вид объекта недвижимости)            |                    |  |                      |
| Лист №                                | Раздела <b>4.2</b> | Всего листов раздела <b>4.2:</b> ____            | Всего разделов: ____ |
| Всего листов выписки: ____            |                    |  |                      |
| <b>30.09.2021 № 99/2021/420876982</b> |                    |  |                      |
| Кадастровый номер:                    |                    | <b>02:17:000000:121(единое землепользование)</b> |                      |

| Номер точки | Координаты, м |            | Описание закрепления на местности | Средняя квадратическая погрешность определения координат характерных точек границы части земельного участка, м |
|-------------|---------------|------------|-----------------------------------|--|
|             | X             | Y          |                                   |  |
| 1           | 2             | 3          | 4                                 | 5  |
| 2293        | 780902.44     | 1327079.7  | данные отсутствуют                | данные отсутствуют   |
| 2294        | 780902.12     | 1327081.92 | данные отсутствуют                | данные отсутствуют   |
| 2295        | 780899.89     | 1327081.6  | данные отсутствуют                | данные отсутствуют   |
| 2296        | 780900.21     | 1327079.38 | данные отсутствуют                | данные отсутствуют   |
| 2298        | 780848.67     | 1327513.23 | данные отсутствуют                | данные отсутствуют   |
| 2299        | 780846.44     | 1327512.91 | данные отсутствуют                | данные отсутствуют   |
| 2300        | 780846.76     | 1327510.68 | данные отсутствуют                | данные отсутствуют   |
| 2301        | 780867.78     | 1327359.66 | данные отсутствуют                | данные отсутствуют   |
| 2301        | 780867.78     | 1327359.66 | данные отсутствуют                | данные отсутствуют   |
| 2302        | 780867.46     | 1327361.88 | данные отсутствуют                | данные отсутствуют   |
| 2303        | 780865.24     | 1327361.56 | данные отсутствуют                | данные отсутствуют   |
| 2304        | 780865.56     | 1327359.33 | данные отсутствуют                | данные отсутствуют   |
| 2305        | 780704.43     | 1328673.2  | данные отсутствуют                | данные отсутствуют   |
| 2305        | 780704.43     | 1328673.2  | данные отсутствуют                | данные отсутствуют   |
| 2306        | 780704.11     | 1328675.42 | данные отсутствуют                | данные отсутствуют   |
| 2307        | 780701.88     | 1328675.1  | данные отсутствуют                | данные отсутствуют   |
| 2308        | 780702.2      | 1328672.88 | данные отсутствуют                | данные отсутствуют   |

|                               |         |                   |
|-------------------------------|---------|-------------------|
| Государственный регистратор   |         | ФГИС ЕГРН         |
| полное наименование должности | подпись | инициалы, фамилия |

М.П.

Выписка из Единого государственного реестра недвижимости об объекте недвижимости  
Сведения о частях земельного участка

|                                       |                    |  |                      |
|---------------------------------------|--------------------|--|----------------------|
| <b>Земельный участок</b>              |                    |  |                      |
| (вид объекта недвижимости)            |                    |  |                      |
| Лист №                                | Раздела <b>4.2</b> | Всего листов раздела <b>4.2:</b> ____            | Всего разделов: ____ |
| Всего листов выписки: ____            |                    |  |                      |
| <b>30.09.2021 № 99/2021/420876982</b> |                    |  |                      |
| Кадастровый номер:                    |                    | <b>02:17:000000:121(единое землепользование)</b> |                      |

| Номер точки | Координаты, м |            | Описание закрепления на местности | Средняя квадратическая погрешность определения координат характерных точек границы части земельного участка, м |
|-------------|---------------|------------|-----------------------------------|--|
|             | X             | Y          |                                   |  |
| 1           | 2             | 3          | 4                                 | 5  |
| 2309        | 780659.39     | 1330592.46 | данные отсутствуют                | данные отсутствуют   |
| 2309        | 780659.39     | 1330592.46 | данные отсутствуют                | данные отсутствуют   |
| 2310        | 780659.4      | 1330594.71 | данные отсутствуют                | данные отсутствуют   |
| 2311        | 780657.15     | 1330594.72 | данные отсутствуют                | данные отсутствуют   |
| 2312        | 780657.14     | 1330592.47 | данные отсутствуют                | данные отсутствуют   |
| 2313        | 780657.31     | 1330132.39 | данные отсутствуют                | данные отсутствуют   |
| 2313        | 780657.31     | 1330132.39 | данные отсутствуют                | данные отсутствуют   |
| 2314        | 780657.32     | 1330134.64 | данные отсутствуют                | данные отсутствуют   |
| 2315        | 780655.07     | 1330134.65 | данные отсутствуют                | данные отсутствуют   |
| 2316        | 780655.06     | 1330132.4  | данные отсутствуют                | данные отсутствуют   |
| 2317        | 780759.86     | 1328227.7  | данные отсутствуют                | данные отсутствуют   |
| 2317        | 780759.86     | 1328227.7  | данные отсутствуют                | данные отсутствуют   |
| 2318        | 780759.54     | 1328229.92 | данные отсутствуют                | данные отсутствуют   |
| 2319        | 780757.31     | 1328229.6  | данные отсутствуют                | данные отсутствуют   |
| 2320        | 780757.63     | 1328227.38 | данные отсутствуют                | данные отсутствуют   |
| 2321        | 780656.7      | 1329985.81 | данные отсутствуют                | данные отсутствуют   |
| 2321        | 780656.7      | 1329985.81 | данные отсутствуют                | данные отсутствуют   |

|                               |         |                   |
|-------------------------------|---------|-------------------|
| Государственный регистратор   |         | ФГИС ЕГРН         |
| полное наименование должности | подпись | инициалы, фамилия |

М.П.

## Сведения о частях земельного участка

| Земельный участок               |               |   |  |  |
|---------------------------------|---------------|---|--|--|
| (вид объекта недвижимости)      |               |   |  |  |
| Лист № _____ Раздела <b>4.2</b> |               | Всего листов раздела <b>4.2</b> : _____ |  | Всего разделов: _____  |
| 30.09.2021 № 99/2021/420876982  |               |   |  |  |
| Кадастровый номер:              |               |   | <b>02:17:000000:121(единое землепользование)</b> |  |
| Номер точки                     | Координаты, м |   | Описание закрепления на местности                | Средняя квадратическая погрешность определения координат характерных точек границы части земельного участка, м |
|                                 | X             | Y                                       |  |  |
| 1                               | 2             | 3                                       | 4  | 5  |
| 2322                            | 780656.71     | 1329988.06                              | данные отсутствуют                               | данные отсутствуют   |
| 2323                            | 780654.46     | 1329988.07                              | данные отсутствуют                               | данные отсутствуют   |
| 2324                            | 780654.45     | 1329985.82                              | данные отсутствуют                               | данные отсутствуют   |
| 2325                            | 780655.54     | 1329682.68                              | данные отсутствуют                               | данные отсутствуют   |
| 2325                            | 780655.54     | 1329682.68                              | данные отсутствуют                               | данные отсутствуют   |
| 2326                            | 780655.55     | 1329684.93                              | данные отсутствуют                               | данные отсутствуют   |
| 2327                            | 780653.3      | 1329684.94                              | данные отсутствуют                               | данные отсутствуют   |
| 2328                            | 780653.29     | 1329682.69                              | данные отсутствуют                               | данные отсутствуют   |
| 2329                            | 780649.99     | 1329082.55                              | данные отсутствуют                               | данные отсутствуют   |
| 2329                            | 780649.99     | 1329082.55                              | данные отсутствуют                               | данные отсутствуют   |
| 2330                            | 780652.97     | 1329083.11                              | данные отсутствуют                               | данные отсутствуют   |
| 2331                            | 780647.7      | 1329075.61                              | данные отсутствуют                               | данные отсутствуют   |
| 2332                            | 780649.34     | 1329074.46                              | данные отсутствуют                               | данные отсутствуют   |
| 2333                            | 780656.73     | 1329084.71                              | данные отсутствуют                               | данные отсутствуют   |
| 2334                            | 780650.16     | 1329091.44                              | данные отсутствуют                               | данные отсутствуют   |
| 2335                            | 780648.69     | 1329090.08                              | данные отсутствуют                               | данные отсутствуют   |
| 2336                            | 780653.23     | 1329085.19                              | данные отсутствуют                               | данные отсутствуют   |
| Государственный регистратор     |               |   |  | ФГИС ЕГРН  |
| полное наименование должности   |               |   | подпись  | инициалы, фамилия  |

М.П.

Раздел 4.2

Выписка из Единого государственного реестра недвижимости об объекте недвижимости

## Сведения о частях земельного участка

| Земельный участок               |               |   |  |  |
|---------------------------------|---------------|---|--|--|
| (вид объекта недвижимости)      |               |   |  |  |
| Лист № _____ Раздела <b>4.2</b> |               | Всего листов раздела <b>4.2</b> : _____ |  | Всего разделов: _____  |
| 30.09.2021 № 99/2021/420876982  |               |   |  |  |
| Кадастровый номер:              |               |   | <b>02:17:000000:121(единое землепользование)</b> |  |
| Номер точки                     | Координаты, м |   | Описание закрепления на местности                | Средняя квадратическая погрешность определения координат характерных точек границы части земельного участка, м |
|                                 | X             | Y                                       |  |  |
| 1                               | 2             | 3                                       | 4  | 5  |
| 2337                            | 780649.97     | 1329084.58                              | данные отсутствуют                               | данные отсутствуют   |
| 2338                            | 780644.79     | 1329092.41                              | данные отсутствуют                               | данные отсутствуют   |
| 2339                            | 780643.12     | 1329091.31                              | данные отсутствуют                               | данные отсутствуют   |
| 2340                            | 780648.21     | 1329083.61                              | данные отсутствуют                               | данные отсутствуют   |
| 2341                            | 780641.37     | 1329076.73                              | данные отсутствуют                               | данные отсутствуют   |
| 2342                            | 780642.79     | 1329075.32                              | данные отсутствуют                               | данные отсутствуют   |
| 2343                            | 780685.69     | 1328822.62                              | данные отсутствуют                               | данные отсутствуют   |
| 2343                            | 780685.69     | 1328822.62                              | данные отсутствуют                               | данные отсутствуют   |
| 2344                            | 780685.37     | 1328824.84                              | данные отсутствуют                               | данные отсутствуют   |
| 2345                            | 780683.14     | 1328824.52                              | данные отсутствуют                               | данные отсутствуют   |
| 2346                            | 780683.46     | 1328822.29                              | данные отсутствуют                               | данные отсутствуют   |
| 2347                            | 780741.76     | 1328371.41                              | данные отсутствуют                               | данные отсутствуют   |
| 2347                            | 780741.76     | 1328371.41                              | данные отсутствуют                               | данные отсутствуют   |
| 2348                            | 780741.44     | 1328373.63                              | данные отсутствуют                               | данные отсутствуют   |
| 2349                            | 780739.21     | 1328373.31                              | данные отсутствуют                               | данные отсутствуют   |
| 2350                            | 780739.53     | 1328371.08                              | данные отсутствуют                               | данные отсутствуют   |
| 2355                            | 780654.98     | 1329529.6                               | данные отсутствуют                               | данные отсутствуют   |
| Государственный регистратор     |               |   |  | ФГИС ЕГРН  |
| полное наименование должности   |               |   | подпись  | инициалы, фамилия  |

М.П.

Выписка из Единого государственного реестра недвижимости об объекте недвижимости  
Сведения о частях земельного участка

| Земельный участок               |               |   |   |  |
|---------------------------------|---------------|---|---|--|
| (вид объекта недвижимости)      |               |   |   |  |
| Лист № _____ Раздела <b>4.2</b> |               | Всего листов раздела <b>4.2</b> : _____ |   | Всего разделов: _____  |
| 30.09.2021 № 99/2021/420876982  |               |   |   |  |
| Кадастровый номер:              |               |   | 02:17:000000:121(единое землепользование) |  |
| Номер точки                     | Координаты, м |   | Описание закрепления на местности         | Средняя квадратическая погрешность определения координат характерных точек границы части земельного участка, м |
|                                 | X             | Y                                       |   |  |
| 1                               | 2             | 3                                       | 4   | 5  |
| 2355                            | 780654.98     | 1329529.6                               | данные отсутствуют                        | данные отсутствуют   |
| 2356                            | 780654.98     | 1329531.85                              | данные отсутствуют                        | данные отсутствуют   |
| 2357                            | 780652.73     | 1329531.86                              | данные отсутствуют                        | данные отсутствуют   |
| 2358                            | 780652.73     | 1329529.61                              | данные отсутствуют                        | данные отсутствуют   |
| 2359                            | 780811.11     | 1327797.37                              | данные отсутствуют                        | данные отсутствуют   |
| 2359                            | 780811.11     | 1327797.37                              | данные отсутствуют                        | данные отсутствуют   |
| 2360                            | 780813.33     | 1327797.69                              | данные отсутствуют                        | данные отсутствуют   |
| 2361                            | 780813.01     | 1327799.92                              | данные отсутствуют                        | данные отсутствуют   |
| 2362                            | 780810.78     | 1327799.6                               | данные отсутствуют                        | данные отсутствуют   |
| 3684                            | 780848.99     | 1327511                                 | данные отсутствуют                        | данные отсутствуют   |
| 3684                            | 780848.99     | 1327511                                 | данные отсутствуют                        | данные отсутствуют   |
| 3685                            | 780795.51     | 1327941                                 | данные отсутствуют                        | данные отсутствуют   |
| 3685                            | 780795.51     | 1327941                                 | данные отсутствуют                        | данные отсутствуют   |

|                               |         |                   |
|-------------------------------|---------|-------------------|
| Государственный регистратор   |         | ФГИС ЕГРН         |
| полное наименование должности | подпись | инициалы, фамилия |

М.П.

Выписка из Единого государственного реестра недвижимости об объекте недвижимости  
Сведения о частях земельного участка

| Земельный участок   |               |   |   |  |
|---|---------------|---|---|--|
| (вид объекта недвижимости)  |               |   |   |  |
| Лист № _____ Раздела <b>4.2</b>   |               | Всего листов раздела <b>4.2</b> : _____ |   | Всего разделов: _____  |
| 30.09.2021 № 99/2021/420876982  |               |   |   |  |
| Кадастровый номер:  |               |   | 02:17:000000:121(единое землепользование) |  |
| Сведения о характерных точках границы части (частей) земельного участка |               |   |   |  |
| Учетный номер части: 40   |               |   |   |  |
| Система координат: МСК-05   |               |   |   |  |
| Зона № _____  |               |   |   |  |
| Номер точки   | Координаты, м |   | Описание закрепления на местности         | Средняя квадратическая погрешность определения координат характерных точек границы части земельного участка, м |
|   | X             | Y                                       |   |  |
| 1   | 2             | 3                                       | 4   | 5  |
| 1   | 780011.72     | 1316076.3                               | данные отсутствуют                        | данные отсутствуют   |
| 2   | 780012.57     | 1316078.38                              | данные отсутствуют                        | данные отсутствуют   |
| 2   | 780012.57     | 1316078.38                              | данные отсутствуют                        | данные отсутствуют   |
| 3   | 780010.49     | 1316079.24                              | данные отсутствуют                        | данные отсутствуют   |
| 4   | 780009.64     | 1316077.15                              | данные отсутствуют                        | данные отсутствуют   |
| 9   | 780103.73     | 1316299.93                              | данные отсутствуют                        | данные отсутствуют   |
| 10  | 780104.58     | 1316302.01                              | данные отсутствуют                        | данные отсутствуют   |
| 10  | 780104.58     | 1316302.01                              | данные отсутствуют                        | данные отсутствуют   |
| 11  | 780102.5      | 1316302.86                              | данные отсутствуют                        | данные отсутствуют   |
| 12  | 780101.64     | 1316300.78                              | данные отсутствуют                        | данные отсутствуют   |
| 13  | 779878.79     | 1315639.89                              | данные отсутствуют                        | данные отсутствуют   |
| 14  | 779880.93     | 1315640.59                              | данные отсутствуют                        | данные отсутствуют   |
| 14  | 779880.93     | 1315640.59                              | данные отсутствуют                        | данные отсутствуют   |
| 15  | 779880.23     | 1315642.73                              | данные отсутствуют                        | данные отсутствуют   |
| 16  | 779878.09     | 1315642.03                              | данные отсутствуют                        | данные отсутствуют   |
| 17  | 779900.77     | 1315807.24                              | данные отсутствуют                        | данные отсутствуют   |

|                               |         |                   |
|-------------------------------|---------|-------------------|
| Государственный регистратор   |         | ФГИС ЕГРН         |
| полное наименование должности | подпись | инициалы, фамилия |

М.П.

## Сведения о частях земельного участка

| Земельный участок               |               |   |  |  |
|---------------------------------|---------------|---|--|--|
| (вид объекта недвижимости)      |               |   |  |  |
| Лист № _____ Раздела <b>4.2</b> |               | Всего листов раздела <b>4.2</b> : _____ |  | Всего разделов: _____  |
| 30.09.2021 № 99/2021/420876982  |               |   |  |  |
| Кадастровый номер:              |               |   | <b>02:17:000000:121(единое землепользование)</b> |  |
| Номер точки                     | Координаты, м |   | Описание закрепления на местности                | Средняя квадратическая погрешность определения координат характерных точек границы части земельного участка, м |
|                                 | X             | Y                                       |  |  |
| 1                               | 2             | 3                                       | 4  | 5  |
| 18                              | 779901.62     | 1315809.32                              | данные отсутствуют                               | данные отсутствуют   |
| 18                              | 779901.62     | 1315809.32                              | данные отсутствуют                               | данные отсутствуют   |
| 19                              | 779899.54     | 1315810.17                              | данные отсутствуют                               | данные отсутствуют   |
| 20                              | 779898.69     | 1315808.09                              | данные отсутствуют                               | данные отсутствуют   |
| 21                              | 779877.95     | 1315728.04                              | данные отсутствуют                               | данные отсутствуют   |
| 22                              | 779878.17     | 1315730.03                              | данные отсутствуют                               | данные отсутствуют   |
| 22                              | 779878.17     | 1315730.03                              | данные отсутствуют                               | данные отсутствуют   |
| 23                              | 779871.84     | 1315730.74                              | данные отсутствуют                               | данные отсутствуют   |
| 24                              | 779868.42     | 1315736.62                              | данные отсутствуют                               | данные отсутствуют   |
| 25                              | 779866.69     | 1315735.61                              | данные отсутствуют                               | данные отсутствуют   |
| 26                              | 779870.04     | 1315729.86                              | данные отсутствуют                               | данные отсутствуют   |
| 27                              | 779865.61     | 1315723.62                              | данные отсутствуют                               | данные отсутствуют   |
| 28                              | 779867.24     | 1315722.46                              | данные отсутствуют                               | данные отсутствуют   |
| 29                              | 779871.71     | 1315728.74                              | данные отсутствуют                               | данные отсутствуют   |
| 30                              | 780062.44     | 1316199.6                               | данные отсутствуют                               | данные отсутствуют   |
| 31                              | 780063.29     | 1316201.68                              | данные отсутствуют                               | данные отсутствуют   |
| 31                              | 780063.29     | 1316201.68                              | данные отсутствуют                               | данные отсутствуют   |
| Государственный регистратор     |               |   |  | ФГИС ЕГРН  |
| полное наименование должности   |               |   | подпись  | инициалы, фамилия  |

М.П.

Раздел 4.2

Выписка из Единого государственного реестра недвижимости об объекте недвижимости

## Сведения о частях земельного участка

| Земельный участок               |               |   |  |  |
|---------------------------------|---------------|---|--|--|
| (вид объекта недвижимости)      |               |   |  |  |
| Лист № _____ Раздела <b>4.2</b> |               | Всего листов раздела <b>4.2</b> : _____ |  | Всего разделов: _____  |
| 30.09.2021 № 99/2021/420876982  |               |   |  |  |
| Кадастровый номер:              |               |   | <b>02:17:000000:121(единое землепользование)</b> |  |
| Номер точки                     | Координаты, м |   | Описание закрепления на местности                | Средняя квадратическая погрешность определения координат характерных точек границы части земельного участка, м |
|                                 | X             | Y                                       |  |  |
| 1                               | 2             | 3                                       | 4  | 5  |
| 32                              | 780061.21     | 1316202.54                              | данные отсутствуют                               | данные отсутствуют   |
| 33                              | 780060.36     | 1316200.46                              | данные отсутствуют                               | данные отсутствуют   |
| 34                              | 779972.59     | 1315981.25                              | данные отсутствуют                               | данные отсутствуют   |
| 35                              | 779973.45     | 1315983.33                              | данные отсутствуют                               | данные отсутствуют   |
| 35                              | 779973.45     | 1315983.33                              | данные отсутствуют                               | данные отсутствуют   |
| 36                              | 779971.37     | 1315984.19                              | данные отсутствуют                               | данные отсутствуют   |
| 37                              | 779970.51     | 1315982.11                              | данные отсутствуют                               | данные отсутствуют   |
| 38                              | 779937.67     | 1315896.85                              | данные отсутствуют                               | данные отсутствуют   |
| 39                              | 779935.59     | 1315897.71                              | данные отсутствуют                               | данные отсутствуют   |
| 39                              | 779935.59     | 1315897.71                              | данные отсутствуют                               | данные отсутствуют   |
| 40                              | 779934.74     | 1315895.63                              | данные отсутствуют                               | данные отсутствуют   |
| 41                              | 779936.82     | 1315894.77                              | данные отсутствуют                               | данные отсутствуют   |
| 570                             | 779920.1      | 1315525.21                              | данные отсутствуют                               | данные отсутствуют   |
| 571                             | 779917.6      | 1315531.44                              | данные отсутствуют                               | данные отсутствуют   |
| 571                             | 779917.6      | 1315531.44                              | данные отсутствуют                               | данные отсутствуют   |
| 572                             | 779921.05     | 1315537.38                              | данные отсутствуют                               | данные отсутствуют   |
| 573                             | 779919.32     | 1315538.38                              | данные отсутствуют                               | данные отсутствуют   |
| Государственный регистратор     |               |   |  | ФГИС ЕГРН  |
| полное наименование должности   |               |   | подпись  | инициалы, фамилия  |

М.П.

## Сведения о частях земельного участка

|                                       |                    |  |                      |
|---------------------------------------|--------------------|--|----------------------|
| <b>Земельный участок</b>              |                    |  |                      |
| (вид объекта недвижимости)            |                    |  |                      |
| Лист №                                | Раздела <b>4.2</b> | Всего листов раздела <b>4.2:</b> ____            | Всего разделов: ____ |
| Всего листов выписки: ____            |                    |  |                      |
| <b>30.09.2021 № 99/2021/420876982</b> |                    |  |                      |
| Кадастровый номер:                    |                    | <b>02:17:000000:121(единое землепользование)</b> |                      |

| Номер точки | Координаты, м |            | Описание закрепления на местности | Средняя квадратическая погрешность определения координат характерных точек границы части земельного участка, м |
|-------------|---------------|------------|-----------------------------------|--|
|             | X             | Y          |                                   |  |
| 1           | 2             | 3          | 4                                 | 5  |
| 574         | 779915.89     | 1315532.47 | данные отсутствуют                | данные отсутствуют   |
| 575         | 779908.52     | 1315531.79 | данные отсутствуют                | данные отсутствуют   |
| 576         | 779908.7      | 1315529.8  | данные отсутствуют                | данные отсутствуют   |
| 577         | 779915.84     | 1315530.45 | данные отсутствуют                | данные отсутствуют   |
| 578         | 779918.24     | 1315524.47 | данные отсутствуют                | данные отсутствуют   |
| 587         | 779870.6      | 1315422.8  | данные отсутствуют                | данные отсутствуют   |
| 588         | 779868.54     | 1315423.69 | данные отсутствуют                | данные отсутствуют   |
| 588         | 779868.54     | 1315423.69 | данные отсутствуют                | данные отсутствуют   |
| 589         | 779867.65     | 1315421.63 | данные отсутствуют                | данные отсутствуют   |
| 590         | 779869.71     | 1315420.74 | данные отсутствуют                | данные отсутствуют   |
| 1216        | 780685.44     | 1318676.34 | данные отсутствуют                | данные отсутствуют   |
| 1217        | 780683.22     | 1318676.71 | данные отсутствуют                | данные отсутствуют   |
| 1217        | 780683.22     | 1318676.71 | данные отсутствуют                | данные отсутствуют   |
| 1218        | 780682.85     | 1318674.49 | данные отсутствуют                | данные отсутствуют   |
| 1219        | 780685.07     | 1318674.12 | данные отсутствуют                | данные отсутствуют   |
| 1220        | 780569.82     | 1317989.94 | данные отсутствуют                | данные отсутствуют   |
| 1221        | 780570.18     | 1317992.16 | данные отсутствуют                | данные отсутствуют   |

|                               |         |                   |
|-------------------------------|---------|-------------------|
| Государственный регистратор   |         | ФГИС ЕГРН         |
| полное наименование должности | подпись | инициалы, фамилия |

М.П.

Раздел 4.2

## Сведения о частях земельного участка

|                                       |                    |  |                      |
|---------------------------------------|--------------------|--|----------------------|
| <b>Земельный участок</b>              |                    |  |                      |
| (вид объекта недвижимости)            |                    |  |                      |
| Лист №                                | Раздела <b>4.2</b> | Всего листов раздела <b>4.2:</b> ____            | Всего разделов: ____ |
| Всего листов выписки: ____            |                    |  |                      |
| <b>30.09.2021 № 99/2021/420876982</b> |                    |  |                      |
| Кадастровый номер:                    |                    | <b>02:17:000000:121(единое землепользование)</b> |                      |

| Номер точки | Координаты, м |            | Описание закрепления на местности | Средняя квадратическая погрешность определения координат характерных точек границы части земельного участка, м |
|-------------|---------------|------------|-----------------------------------|--|
|             | X             | Y          |                                   |  |
| 1           | 2             | 3          | 4                                 | 5  |
| 1221        | 780570.18     | 1317992.16 | данные отсутствуют                | данные отсутствуют   |
| 1222        | 780567.97     | 1317992.53 | данные отсутствуют                | данные отсутствуют   |
| 1223        | 780567.6      | 1317990.31 | данные отсутствуют                | данные отсутствуют   |
| 1224        | 780669.58     | 1318582.02 | данные отсутствуют                | данные отсутствуют   |
| 1225        | 780669.95     | 1318584.24 | данные отсутствуют                | данные отсутствуют   |
| 1225        | 780669.95     | 1318584.24 | данные отсутствуют                | данные отсутствуют   |
| 1226        | 780667.73     | 1318584.61 | данные отсутствуют                | данные отсутствуют   |
| 1227        | 780667.36     | 1318582.39 | данные отсутствуют                | данные отсутствуют   |
| 1228        | 780369.42     | 1316944.59 | данные отсутствуют                | данные отсутствуют   |
| 1229        | 780370.27     | 1316946.67 | данные отсутствуют                | данные отсутствуют   |
| 1229        | 780370.27     | 1316946.67 | данные отсутствуют                | данные отсутствуют   |
| 1230        | 780368.19     | 1316947.52 | данные отсутствуют                | данные отсутствуют   |
| 1231        | 780367.34     | 1316945.44 | данные отсутствуют                | данные отсутствуют   |
| 1232        | 780549.5      | 1317869.47 | данные отсутствуют                | данные отсутствуют   |
| 1233        | 780547.28     | 1317869.84 | данные отсутствуют                | данные отсутствуют   |
| 1233        | 780547.28     | 1317869.84 | данные отсутствуют                | данные отсутствуют   |
| 1234        | 780546.91     | 1317867.62 | данные отсутствуют                | данные отсутствуют   |

|                               |         |                   |
|-------------------------------|---------|-------------------|
| Государственный регистратор   |         | ФГИС ЕГРН         |
| полное наименование должности | подпись | инициалы, фамилия |

М.П.

## Сведения о частях земельного участка

| Земельный участок               |               |   |  |  |
|---------------------------------|---------------|---|--|--|
| (вид объекта недвижимости)      |               |   |  |  |
| Лист № _____ Раздела <b>4.2</b> |               | Всего листов раздела <b>4.2</b> : _____ |  | Всего разделов: _____  |
| 30.09.2021 № 99/2021/420876982  |               |   |  |  |
| Кадастровый номер:              |               |   | <b>02:17:000000:121(единое землепользование)</b> |  |
| Номер точки                     | Координаты, м |   | Описание закрепления на местности                | Средняя квадратическая погрешность определения координат характерных точек границы части земельного участка, м |
|                                 | X             | Y                                       |  |  |
| 1                               | 2             | 3                                       | 4  | 5  |
| 1235                            | 780549.13     | 1317867.25                              | данные отсутствуют                               | данные отсутствуют   |
| 1236                            | 780143.11     | 1316395.71                              | данные отсутствуют                               | данные отсутствуют   |
| 1237                            | 780143.97     | 1316397.79                              | данные отсутствуют                               | данные отсутствуют   |
| 1237                            | 780143.97     | 1316397.79                              | данные отсутствуют                               | данные отсутствуют   |
| 1238                            | 780141.89     | 1316398.65                              | данные отсутствуют                               | данные отсутствуют   |
| 1239                            | 780141.03     | 1316396.57                              | данные отсутствуют                               | данные отсутствуют   |
| 1240                            | 780489.88     | 1317514.57                              | данные отсутствуют                               | данные отсутствуют   |
| 1241                            | 780490.25     | 1317516.79                              | данные отсутствуют                               | данные отсутствуют   |
| 1241                            | 780490.25     | 1317516.79                              | данные отсутствуют                               | данные отсутствуют   |
| 1242                            | 780488.03     | 1317517.16                              | данные отсутствуют                               | данные отсутствуют   |
| 1243                            | 780487.66     | 1317514.94                              | данные отсутствуют                               | данные отсутствуют   |
| 1244                            | 780470.36     | 1317399.19                              | данные отсутствуют                               | данные отсутствуют   |
| 1245                            | 780468.14     | 1317399.55                              | данные отсутствуют                               | данные отсутствуют   |
| 1245                            | 780468.14     | 1317399.55                              | данные отсутствуют                               | данные отсутствуют   |
| 1246                            | 780467.77     | 1317397.34                              | данные отсутствуют                               | данные отсутствуют   |
| 1247                            | 780469.99     | 1317396.97                              | данные отсутствуют                               | данные отсутствуют   |
| 1248                            | 780415.83     | 1317040.29                              | данные отсутствуют                               | данные отсутствуют   |
| Государственный регистратор     |               |   |  | ФГИС ЕГРН  |
| полное наименование должности   |               |   | подпись  | инициалы, фамилия  |

М.П.

Раздел 4.2

Выписка из Единого государственного реестра недвижимости об объекте недвижимости

## Сведения о частях земельного участка

| Земельный участок               |               |   |  |  |
|---------------------------------|---------------|---|--|--|
| (вид объекта недвижимости)      |               |   |  |  |
| Лист № _____ Раздела <b>4.2</b> |               | Всего листов раздела <b>4.2</b> : _____ |  | Всего разделов: _____  |
| 30.09.2021 № 99/2021/420876982  |               |   |  |  |
| Кадастровый номер:              |               |   | <b>02:17:000000:121(единое землепользование)</b> |  |
| Номер точки                     | Координаты, м |   | Описание закрепления на местности                | Средняя квадратическая погрешность определения координат характерных точек границы части земельного участка, м |
|                                 | X             | Y                                       |  |  |
| 1                               | 2             | 3                                       | 4  | 5  |
| 1249                            | 780416.51     | 1317042.17                              | данные отсутствуют                               | данные отсутствуют   |
| 1249                            | 780416.51     | 1317042.17                              | данные отсутствуют                               | данные отсутствуют   |
| 1250                            | 780408.54     | 1317045.04                              | данные отсутствуют                               | данные отсутствуют   |
| 1251                            | 780407.87     | 1317043.15                              | данные отсутствуют                               | данные отсутствуют   |
| 1266                            | 780702.8      | 1318780.2                               | данные отсутствуют                               | данные отсутствуют   |
| 1267                            | 780703.17     | 1318782.42                              | данные отсутствуют                               | данные отсутствуют   |
| 1267                            | 780703.17     | 1318782.42                              | данные отсутствуют                               | данные отсутствуют   |
| 1268                            | 780700.95     | 1318782.79                              | данные отсутствуют                               | данные отсутствуют   |
| 1269                            | 780700.58     | 1318780.57                              | данные отсутствуют                               | данные отсутствуют   |
| 1278                            | 780609.19     | 1318223.53                              | данные отсутствуют                               | данные отсутствуют   |
| 1279                            | 780609.56     | 1318225.75                              | данные отсутствуют                               | данные отсутствуют   |
| 1279                            | 780609.56     | 1318225.75                              | данные отсутствуют                               | данные отсутствуют   |
| 1280                            | 780607.34     | 1318226.12                              | данные отсутствуют                               | данные отсутствуют   |
| 1281                            | 780606.97     | 1318223.9                               | данные отсутствуют                               | данные отсутствуют   |
| 1282                            | 780279.66     | 1316726.97                              | данные отсутствуют                               | данные отсутствуют   |
| 1283                            | 780280.52     | 1316729.05                              | данные отсутствуют                               | данные отсутствуют   |
| 1283                            | 780280.52     | 1316729.05                              | данные отсутствуют                               | данные отсутствуют   |
| Государственный регистратор     |               |   |  | ФГИС ЕГРН  |
| полное наименование должности   |               |   | подпись  | инициалы, фамилия  |

М.П.



## Сведения о частях земельного участка

|                                       |                    |  |                      |
|---------------------------------------|--------------------|--|----------------------|
| <b>Земельный участок</b>              |                    |  |                      |
| (вид объекта недвижимости)            |                    |  |                      |
| Лист №                                | Раздела <b>4.2</b> | Всего листов раздела <b>4.2:</b> ____            | Всего разделов: ____ |
| Всего листов выписки: ____            |                    |  |                      |
| <b>30.09.2021 № 99/2021/420876982</b> |                    |  |                      |
| Кадастровый номер:                    |                    | <b>02:17:000000:121(единое землепользование)</b> |                      |

| Номер точки | Координаты, м |            | Описание закрепления на местности | Средняя квадратическая погрешность определения координат характерных точек границы части земельного участка, м |
|-------------|---------------|------------|-----------------------------------|--|
|             | X             | Y          |                                   |  |
| 1           | 2             | 3          | 4                                 | 5  |
| 1284        | 780278.44     | 1316729.9  | данные отсутствуют                | данные отсутствуют   |
| 1285        | 780277.58     | 1316727.82 | данные отсутствуют                | данные отсутствуют   |
| 1290        | 780649.98     | 1318465.53 | данные отсутствуют                | данные отсутствуют   |
| 1291        | 780650.35     | 1318467.75 | данные отсутствуют                | данные отсутствуют   |
| 1291        | 780650.35     | 1318467.75 | данные отсутствуют                | данные отсутствуют   |
| 1292        | 780648.13     | 1318468.12 | данные отсутствуют                | данные отсутствуют   |
| 1293        | 780647.76     | 1318465.9  | данные отсутствуют                | данные отсутствуют   |
| 1294        | 780190.5      | 1316510.87 | данные отсутствуют                | данные отсутствуют   |
| 1295        | 780188.42     | 1316511.72 | данные отсутствуют                | данные отсутствуют   |
| 1295        | 780188.42     | 1316511.72 | данные отсутствуют                | данные отсутствуют   |
| 1296        | 780187.56     | 1316509.64 | данные отсутствуют                | данные отсутствуют   |
| 1297        | 780189.64     | 1316508.79 | данные отсутствуют                | данные отсутствуют   |
| 1298        | 780630.3      | 1318348.83 | данные отсутствуют                | данные отсутствуют   |
| 1299        | 780628.08     | 1318349.2  | данные отсутствуют                | данные отсутствуют   |
| 1299        | 780628.08     | 1318349.2  | данные отсутствуют                | данные отсутствуют   |
| 1300        | 780627.71     | 1318346.98 | данные отсутствуют                | данные отсутствуют   |
| 1301        | 780629.93     | 1318346.61 | данные отсутствуют                | данные отсутствуют   |

|                               |         |                   |
|-------------------------------|---------|-------------------|
| Государственный регистратор   |         | ФГИС ЕГРН         |
| полное наименование должности | подпись | инициалы, фамилия |

М.П.

Раздел 4.2

## Сведения о частях земельного участка

|                                       |                    |  |                      |
|---------------------------------------|--------------------|--|----------------------|
| <b>Земельный участок</b>              |                    |  |                      |
| (вид объекта недвижимости)            |                    |  |                      |
| Лист №                                | Раздела <b>4.2</b> | Всего листов раздела <b>4.2:</b> ____            | Всего разделов: ____ |
| Всего листов выписки: ____            |                    |  |                      |
| <b>30.09.2021 № 99/2021/420876982</b> |                    |  |                      |
| Кадастровый номер:                    |                    | <b>02:17:000000:121(единое землепользование)</b> |                      |

| Номер точки | Координаты, м |            | Описание закрепления на местности | Средняя квадратическая погрешность определения координат характерных точек границы части земельного участка, м |
|-------------|---------------|------------|-----------------------------------|--|
|             | X             | Y          |                                   |  |
| 1           | 2             | 3          | 4                                 | 5  |
| 1302        | 780247.02     | 1316647.84 | данные отсутствуют                | данные отсутствуют   |
| 1303        | 780247.87     | 1316649.92 | данные отсутствуют                | данные отсутствуют   |
| 1303        | 780247.87     | 1316649.92 | данные отсутствуют                | данные отсутствуют   |
| 1304        | 780245.79     | 1316650.77 | данные отсутствуют                | данные отсутствуют   |
| 1305        | 780244.94     | 1316648.69 | данные отсутствуют                | данные отсутствуют   |
| 1314        | 780758.88     | 1319113.36 | данные отсутствуют                | данные отсутствуют   |
| 1315        | 780759.25     | 1319115.58 | данные отсутствуют                | данные отсутствуют   |
| 1315        | 780759.25     | 1319115.58 | данные отсутствуют                | данные отсутствуют   |
| 1316        | 780757.03     | 1319115.95 | данные отсутствуют                | данные отсутствуют   |
| 1317        | 780756.66     | 1319113.73 | данные отсутствуют                | данные отсутствуют   |
| 1318        | 780450.18     | 1317280.06 | данные отсутствуют                | данные отсутствуют   |
| 1319        | 780450.55     | 1317282.28 | данные отсутствуют                | данные отсутствуют   |
| 1319        | 780450.55     | 1317282.28 | данные отсутствуют                | данные отсутствуют   |
| 1320        | 780448.33     | 1317282.65 | данные отсутствуют                | данные отсутствуют   |
| 1321        | 780447.97     | 1317280.43 | данные отсутствуют                | данные отсутствуют   |
| 1326        | 780739.85     | 1319000.42 | данные отсутствуют                | данные отсутствуют   |
| 1327        | 780740.22     | 1319002.64 | данные отсутствуют                | данные отсутствуют   |

|                               |         |                   |
|-------------------------------|---------|-------------------|
| Государственный регистратор   |         | ФГИС ЕГРН         |
| полное наименование должности | подпись | инициалы, фамилия |

М.П.

| Земельный участок               |               |   |  |  |
|---------------------------------|---------------|---|--|--|
| (вид объекта недвижимости)      |               |   |  |  |
| Лист № _____ Раздела <b>4.2</b> |               | Всего листов раздела <b>4.2</b> : _____ |  | Всего разделов: _____  |
| 30.09.2021 № 99/2021/420876982  |               |   |  |  |
| Кадастровый номер:              |               |   | <b>02:17:000000:121(единое землепользование)</b> |  |
| Номер точки                     | Координаты, м |   | Описание закрепления на местности                | Средняя квадратическая погрешность определения координат характерных точек границы части земельного участка, м |
|                                 | X             | Y                                       |  |  |
| 1                               | 2             | 3                                       | 4  | 5  |
| 1327                            | 780740.22     | 1319002.64                              | данные отсутствуют                               | данные отсутствуют   |
| 1329                            | 780737.63     | 1319000.79                              | данные отсутствуют                               | данные отсутствуют   |
| 1338                            | 780430.4      | 1317163.6                               | данные отсутствуют                               | данные отсутствуют   |
| 1339                            | 780430.77     | 1317165.82                              | данные отсутствуют                               | данные отсутствуют   |
| 1339                            | 780430.77     | 1317165.82                              | данные отсутствуют                               | данные отсутствуют   |
| 1340                            | 780428.55     | 1317166.19                              | данные отсутствуют                               | данные отсутствуют   |
| 1341                            | 780428.18     | 1317163.97                              | данные отсутствуют                               | данные отсутствуют   |
| 1342                            | 780326.57     | 1316840.72                              | данные отсутствуют                               | данные отсутствуют   |
| 1343                            | 780327.43     | 1316842.8                               | данные отсутствуют                               | данные отсутствуют   |
| 1343                            | 780327.43     | 1316842.8                               | данные отсутствуют                               | данные отсутствуют   |
| 1344                            | 780325.34     | 1316843.65                              | данные отсутствуют                               | данные отсутствуют   |
| 1345                            | 780324.49     | 1316841.57                              | данные отсутствуют                               | данные отсутствуют   |
| 1346                            | 780589.58     | 1318107.22                              | данные отсутствуют                               | данные отсутствуют   |
| 1347                            | 780589.95     | 1318109.44                              | данные отсутствуют                               | данные отсутствуют   |
| 1347                            | 780589.95     | 1318109.44                              | данные отсутствуют                               | данные отсутствуют   |
| 1348                            | 780587.73     | 1318109.81                              | данные отсутствуют                               | данные отсутствуют   |
| 1349                            | 780587.36     | 1318107.59                              | данные отсутствуют                               | данные отсутствуют   |
| Государственный регистратор     |               |   |  | ФГИС ЕГРН  |
| полное наименование должности   |               |   | подпись  | инициалы, фамилия  |

М.П.

Раздел 4.2

| Земельный участок               |               |   |  |  |
|---------------------------------|---------------|---|--|--|
| (вид объекта недвижимости)      |               |   |  |  |
| Лист № _____ Раздела <b>4.2</b> |               | Всего листов раздела <b>4.2</b> : _____ |  | Всего разделов: _____  |
| 30.09.2021 № 99/2021/420876982  |               |   |  |  |
| Кадастровый номер:              |               |   | <b>02:17:000000:121(единое землепользование)</b> |  |
| Номер точки                     | Координаты, м |   | Описание закрепления на местности                | Средняя квадратическая погрешность определения координат характерных точек границы части земельного участка, м |
|                                 | X             | Y                                       |  |  |
| 1                               | 2             | 3                                       | 4  | 5  |
| 1354                            | 780720.88     | 1318887.85                              | данные отсутствуют                               | данные отсутствуют   |
| 1355                            | 780721.25     | 1318890.07                              | данные отсутствуют                               | данные отсутствуют   |
| 1355                            | 780721.25     | 1318890.07                              | данные отсутствуют                               | данные отсутствуют   |
| 1356                            | 780719.03     | 1318890.44                              | данные отсутствуют                               | данные отсутствуют   |
| 1357                            | 780718.66     | 1318888.22                              | данные отсутствуют                               | данные отсутствуют   |
| 1358                            | 780529.26     | 1317749.29                              | данные отсутствуют                               | данные отсутствуют   |
| 1359                            | 780529.63     | 1317751.51                              | данные отсутствуют                               | данные отсутствуют   |
| 1359                            | 780529.63     | 1317751.51                              | данные отсутствуют                               | данные отсутствуют   |
| 1360                            | 780527.41     | 1317751.88                              | данные отсутствуют                               | данные отсутствуют   |
| 1361                            | 780527.04     | 1317749.66                              | данные отсутствуют                               | данные отсутствуют   |
| 1366                            | 780510.19     | 1317636.3                               | данные отсутствуют                               | данные отсутствуют   |
| 1367                            | 780510.56     | 1317638.52                              | данные отсутствуют                               | данные отсутствуют   |
| 1367                            | 780510.56     | 1317638.52                              | данные отсутствуют                               | данные отсутствуют   |
| 1368                            | 780508.34     | 1317638.88                              | данные отсутствуют                               | данные отсутствуют   |
| 1369                            | 780507.97     | 1317636.67                              | данные отсутствуют                               | данные отсутствуют   |
| 2553                            | 781003.41     | 1320020.79                              | данные отсутствуют                               | данные отсутствуют   |
| 2554                            | 781001.42     | 1320021.83                              | данные отсутствуют                               | данные отсутствуют   |
| Государственный регистратор     |               |   |  | ФГИС ЕГРН  |
| полное наименование должности   |               |   | подпись  | инициалы, фамилия  |

М.П.

Выписка из Единого государственного реестра недвижимости об объекте недвижимости  
Сведения о частях земельного участка

|                                       |                    |  |                      |
|---------------------------------------|--------------------|--|----------------------|
| <b>Земельный участок</b>              |                    |  |                      |
| (вид объекта недвижимости)            |                    |  |                      |
| Лист №                                | Раздела <b>4.2</b> | Всего листов раздела <b>4.2:</b> ____            | Всего разделов: ____ |
| Всего листов выписки: ____            |                    |  |                      |
| <b>30.09.2021 № 99/2021/420876982</b> |                    |  |                      |
| Кадастровый номер:                    |                    | <b>02:17:000000:121(единое землепользование)</b> |                      |

| Номер точки | Координаты, м |            | Описание закрепления на местности | Средняя квадратическая погрешность определения координат характерных точек границы части земельного участка, м |
|-------------|---------------|------------|-----------------------------------|--|
|             | X             | Y          |                                   |  |
| 1           | 2             | 3          | 4                                 | 5  |
| 2554        | 781001.42     | 1320021.83 | данные отсутствуют                | данные отсутствуют   |
| 2555        | 781000.38     | 1320019.83 | данные отсутствуют                | данные отсутствуют   |
| 2556        | 781002.38     | 1320018.79 | данные отсутствуют                | данные отсутствуют   |
| 2733        | 780835.52     | 1319568.17 | данные отсутствуют                | данные отсутствуют   |
| 2734        | 780835.89     | 1319570.39 | данные отсутствуют                | данные отсутствуют   |
| 2734        | 780835.89     | 1319570.39 | данные отсутствуют                | данные отсутствуют   |
| 2735        | 780833.67     | 1319570.76 | данные отсутствуют                | данные отсутствуют   |
| 2736        | 780833.3      | 1319568.54 | данные отсутствуют                | данные отсутствуют   |
| 2745        | 780798.38     | 1319348.08 | данные отсутствуют                | данные отсутствуют   |
| 2746        | 780798.75     | 1319350.3  | данные отсутствуют                | данные отсутствуют   |
| 2746        | 780798.75     | 1319350.3  | данные отсутствуют                | данные отсутствуют   |
| 2747        | 780796.53     | 1319350.67 | данные отсутствуют                | данные отсутствуют   |
| 2748        | 780796.16     | 1319348.45 | данные отсутствуют                | данные отсутствуют   |
| 2749        | 780816.06     | 1319452.78 | данные отсутствуют                | данные отсутствуют   |
| 2750        | 780813.84     | 1319453.15 | данные отсутствуют                | данные отсутствуют   |
| 2750        | 780813.84     | 1319453.15 | данные отсутствуют                | данные отсутствуют   |
| 2751        | 780813.47     | 1319450.93 | данные отсутствуют                | данные отсутствуют   |

|                               |         |                   |
|-------------------------------|---------|-------------------|
| Государственный регистратор   |         | ФГИС ЕГРН         |
| полное наименование должности | подпись | инициалы, фамилия |

М.П.

Раздел 4.2

Выписка из Единого государственного реестра недвижимости об объекте недвижимости  
Сведения о частях земельного участка

|                                       |                    |  |                      |
|---------------------------------------|--------------------|--|----------------------|
| <b>Земельный участок</b>              |                    |  |                      |
| (вид объекта недвижимости)            |                    |  |                      |
| Лист №                                | Раздела <b>4.2</b> | Всего листов раздела <b>4.2:</b> ____            | Всего разделов: ____ |
| Всего листов выписки: ____            |                    |  |                      |
| <b>30.09.2021 № 99/2021/420876982</b> |                    |  |                      |
| Кадастровый номер:                    |                    | <b>02:17:000000:121(единое землепользование)</b> |                      |

| Номер точки | Координаты, м |            | Описание закрепления на местности | Средняя квадратическая погрешность определения координат характерных точек границы части земельного участка, м |
|-------------|---------------|------------|-----------------------------------|--|
|             | X             | Y          |                                   |  |
| 1           | 2             | 3          | 4                                 | 5  |
| 2752        | 780815.69     | 1319450.56 | данные отсутствуют                | данные отсутствуют   |
| 2773        | 780781.05     | 1319244.92 | данные отсутствуют                | данные отсутствуют   |
| 2774        | 780781.42     | 1319247.14 | данные отсутствуют                | данные отсутствуют   |
| 2774        | 780781.42     | 1319247.14 | данные отсутствуют                | данные отсутствуют   |
| 2775        | 780779.2      | 1319247.51 | данные отсутствуют                | данные отсутствуют   |
| 2776        | 780778.83     | 1319245.29 | данные отсутствуют                | данные отсутствуют   |
| 3730        | 780738        | 1319003.01 | данные отсутствуют                | данные отсутствуют   |

|                               |         |                   |
|-------------------------------|---------|-------------------|
| Государственный регистратор   |         | ФГИС ЕГРН         |
| полное наименование должности | подпись | инициалы, фамилия |

М.П.

| Земельный участок   |               |  |   |  |
|---|---------------|--|---|--|
| (вид объекта недвижимости)  |               |  |   |  |
| Лист № ____ Раздела <b>4.2</b>  |               | Всего листов раздела <b>4.2</b> : ____ |   | Всего разделов: ____   |
| 30.09.2021 № 99/2021/420876982  |               |  |   |  |
| Кадастровый номер:  |               |  | 02:17:000000:121(единое землепользование) |  |
| Сведения о характерных точках границы части (частей) земельного участка |               |  |   |  |
| Учетный номер части: 41   |               |  |   |  |
| Система координат: МСК-05   |               |  |   |  |
| Зона №  |               |  |   |  |
| Номер точки   | Координаты, м |  | Описание закрепления на местности         | Средняя квадратическая погрешность определения координат характерных точек границы части земельного участка, м |
|   | X             | Y                                      |   |  |
| 1   | 2             | 3                                      | 4   | 5  |
| 1532  | 786886.92     | 1316928.55                             | данные отсутствуют                        | данные отсутствуют   |
| 1533  | 786887.95     | 1316930.55                             | данные отсутствуют                        | данные отсутствуют   |
| 1533  | 786887.95     | 1316930.55                             | данные отсутствуют                        | данные отсутствуют   |
| 1534  | 786885.95     | 1316931.58                             | данные отсутствуют                        | данные отсутствуют   |
| 1535  | 786884.92     | 1316929.59                             | данные отсутствуют                        | данные отсутствуют   |
| 1584  | 786548.38     | 1317106.37                             | данные отсутствуют                        | данные отсутствуют   |
| 1585  | 786549.42     | 1317108.37                             | данные отсутствуют                        | данные отсутствуют   |
| 1585  | 786549.42     | 1317108.37                             | данные отсутствуют                        | данные отсутствуют   |
| 1586  | 786547.42     | 1317109.4                              | данные отсутствуют                        | данные отсутствуют   |
| 1587  | 786546.39     | 1317107.4                              | данные отсутствуют                        | данные отсутствуют   |
| 1596  | 786714.54     | 1317019.09                             | данные отсутствуют                        | данные отсутствуют   |
| 1597  | 786715.57     | 1317021.09                             | данные отсутствуют                        | данные отсутствуют   |
| 1597  | 786715.57     | 1317021.09                             | данные отсутствуют                        | данные отсутствуют   |
| 1598  | 786713.57     | 1317022.13                             | данные отсутствуют                        | данные отсутствуют   |
| 1599  | 786712.54     | 1317020.13                             | данные отсутствуют                        | данные отсутствуют   |
| 1888  | 786292        | 1317241.25                             | данные отсутствуют                        | данные отсутствуют   |
| Государственный регистратор   |               |  | ФГИС ЕГРН                                 |  |
| полное наименование должности   |               |  | подпись                                   |  |
|   |               |  | инициалы, фамилия                         |  |

М.П.

Раздел 4.2

Выписка из Единого государственного реестра недвижимости об объекте недвижимости  
Сведения о частях земельного участка

| Земельный участок              |               |  |   |  |
|--------------------------------|---------------|--|---|--|
| (вид объекта недвижимости)     |               |  |   |  |
| Лист № ____ Раздела <b>4.2</b> |               | Всего листов раздела <b>4.2</b> : ____ |   | Всего разделов: ____   |
| 30.09.2021 № 99/2021/420876982 |               |  |   |  |
| Кадастровый номер:             |               |  | 02:17:000000:121(единое землепользование) |  |
| Номер точки                    | Координаты, м |  | Описание закрепления на местности         | Средняя квадратическая погрешность определения координат характерных точек границы части земельного участка, м |
|                                | X             | Y                                      |   |  |
| 1                              | 2             | 3                                      | 4   | 5  |
| 1889                           | 786293.03     | 1317243.25                             | данные отсутствуют                        | данные отсутствуют   |
| 1889                           | 786293.03     | 1317243.25                             | данные отсутствуют                        | данные отсутствуют   |
| 1890                           | 786291.03     | 1317244.28                             | данные отсутствуют                        | данные отсутствуют   |
| 1891                           | 786290        | 1317242.28                             | данные отсутствуют                        | данные отсутствуют   |
| 1963                           | 786408.3      | 1317180.38                             | данные отсутствуют                        | данные отсутствуют   |
| 1964                           | 786409.33     | 1317182.38                             | данные отсутствуют                        | данные отсутствуют   |
| 1964                           | 786409.33     | 1317182.38                             | данные отсутствуют                        | данные отсутствуют   |
| 1965                           | 786407.33     | 1317183.42                             | данные отсутствуют                        | данные отсутствуют   |
| 1966                           | 786406.3      | 1317181.42                             | данные отсутствуют                        | данные отсутствуют   |
| Государственный регистратор    |               |  | ФГИС ЕГРН                                 |  |
| полное наименование должности  |               |  | подпись                                   |  |
|                                |               |  | инициалы, фамилия                         |  |

М.П.

Выписка из Единого государственного реестра недвижимости об объекте недвижимости  
Сведения о частях земельного участка

| Земельный участок   |               |  |   |  |
|---|---------------|--|---|--|
| (вид объекта недвижимости)  |               |  |   |  |
| Лист № ____ Раздела <b>4.2</b>  |               | Всего листов раздела <b>4.2</b> : ____ |   | Всего разделов: ____   |
| 30.09.2021 № 99/2021/420876982  |               |  |   |  |
| Кадастровый номер:  |               |  | 02:17:000000:121(единое землепользование) |  |
| Сведения о характерных точках границы части (частей) земельного участка |               |  |   |  |
| Учетный номер части: 42   |               |  |   |  |
| Система координат: МСК-05   |               |  |   |  |
| Зона №  |               |  |   |  |
| Номер точки   | Координаты, м |  | Описание закрепления на местности         | Средняя квадратическая погрешность определения координат характерных точек границы части земельного участка, м |
|   | X             | Y                                      |   |  |
| 1   | 2             | 3                                      | 4   | 5  |
| 299   | 783169.19     | 1318880.95                             | данные отсутствуют                        | данные отсутствуют   |
| 299   | 783169.19     | 1318880.95                             | данные отсутствуют                        | данные отсутствуют   |
| 300   | 783170.22     | 1318882.95                             | данные отсутствуют                        | данные отсутствуют   |
| 301   | 783168.22     | 1318883.99                             | данные отсутствуют                        | данные отсутствуют   |
| 302   | 783167.19     | 1318881.99                             | данные отсутствуют                        | данные отсутствуют   |
| 307   | 783337.05     | 1318792.79                             | данные отсутствуют                        | данные отсутствуют   |
| 307   | 783337.05     | 1318792.79                             | данные отсутствуют                        | данные отсутствуют   |
| 308   | 783338.08     | 1318794.79                             | данные отсутствуют                        | данные отсутствуют   |
| 309   | 783336.08     | 1318795.82                             | данные отсутствуют                        | данные отсутствуют   |
| 310   | 783335.05     | 1318793.83                             | данные отсутствуют                        | данные отсутствуют   |
| 316   | 784538.29     | 1318164.51                             | данные отсутствуют                        | данные отсутствуют   |
| 1314  | 780758.88     | 1319113.36                             | данные отсутствуют                        | данные отсутствуют   |
| 1314  | 780758.88     | 1319113.36                             | данные отсутствуют                        | данные отсутствуют   |
| 1315  | 780759.25     | 1319115.58                             | данные отсутствуют                        | данные отсутствуют   |
| 1316  | 780757.03     | 1319115.95                             | данные отсутствуют                        | данные отсутствуют   |
| 1317  | 780756.66     | 1319113.73                             | данные отсутствуют                        | данные отсутствуют   |
| Государственный регистратор   |               |  | ФГИС ЕГРН                                 |  |
| полное наименование должности   |               |  | подпись                                   |  |
|   |               |  | инициалы, фамилия                         |  |

М.П.

Раздел 4.2

Выписка из Единого государственного реестра недвижимости об объекте недвижимости  
Сведения о частях земельного участка

| Земельный участок              |               |  |   |  |
|--------------------------------|---------------|--|---|--|
| (вид объекта недвижимости)     |               |  |   |  |
| Лист № ____ Раздела <b>4.2</b> |               | Всего листов раздела <b>4.2</b> : ____ |   | Всего разделов: ____   |
| 30.09.2021 № 99/2021/420876982 |               |  |   |  |
| Кадастровый номер:             |               |  | 02:17:000000:121(единое землепользование) |  |
| Номер точки                    | Координаты, м |  | Описание закрепления на местности         | Средняя квадратическая погрешность определения координат характерных точек границы части земельного участка, м |
|                                | X             | Y                                      |   |  |
| 1                              | 2             | 3                                      | 4   | 5  |
| 2665                           | 782500.32     | 1319232.19                             | данные отсутствуют                        | данные отсутствуют   |
| 2665                           | 782500.32     | 1319232.19                             | данные отсутствуют                        | данные отсутствуют   |
| 2666                           | 782501.35     | 1319234.19                             | данные отсутствуют                        | данные отсутствуют   |
| 2667                           | 782499.35     | 1319235.22                             | данные отсутствуют                        | данные отсутствуют   |
| 2668                           | 782498.32     | 1319233.22                             | данные отсутствуют                        | данные отсутствуют   |
| 2669                           | 782851.18     | 1319047.94                             | данные отсутствуют                        | данные отсутствуют   |
| 2669                           | 782851.18     | 1319047.94                             | данные отсутствуют                        | данные отсутствуют   |
| 2670                           | 782852.21     | 1319049.94                             | данные отсутствуют                        | данные отсутствуют   |
| 2671                           | 782850.21     | 1319050.97                             | данные отсутствуют                        | данные отсутствуют   |
| 2672                           | 782849.18     | 1319048.97                             | данные отсутствуют                        | данные отсутствуют   |
| 2677                           | 783027.37     | 1318955.41                             | данные отсутствуют                        | данные отсутствуют   |
| 2677                           | 783027.37     | 1318955.41                             | данные отсутствуют                        | данные отсутствуют   |
| 2678                           | 783028.4      | 1318957.41                             | данные отсутствуют                        | данные отсутствуют   |
| 2679                           | 783026.4      | 1318958.44                             | данные отсутствуют                        | данные отсутствуют   |
| 2680                           | 783025.37     | 1318956.44                             | данные отсутствуют                        | данные отсутствуют   |
| 2685                           | 784738.85     | 1318056.64                             | данные отсутствуют                        | данные отсутствуют   |
| 2685                           | 784738.85     | 1318056.64                             | данные отсутствуют                        | данные отсутствуют   |
| Государственный регистратор    |               |  | ФГИС ЕГРН                                 |  |
| полное наименование должности  |               |  | подпись                                   |  |
|                                |               |  | инициалы, фамилия                         |  |

М.П.

| Земельный участок               |               |   |  |  |
|---------------------------------|---------------|---|--|--|
| (вид объекта недвижимости)      |               |   |  |  |
| Лист № _____ Раздела <b>4.2</b> |               | Всего листов раздела <b>4.2</b> : _____ |  | Всего разделов: _____  |
| 30.09.2021 № 99/2021/420876982  |               |   |  |  |
| Кадастровый номер:              |               |   | <b>02:17:000000:121(единое землепользование)</b> |  |
| Номер точки                     | Координаты, м |   | Описание закрепления на местности                | Средняя квадратическая погрешность определения координат характерных точек границы части земельного участка, м |
|                                 | X             | Y                                       |  |  |
| 1                               | 2             | 3                                       | 4  | 5  |
| 2686                            | 784739.88     | 1318058.64                              | данные отсутствуют                               | данные отсутствуют   |
| 2687                            | 784737.88     | 1318059.67                              | данные отсутствуют                               | данные отсутствуют   |
| 2688                            | 784736.85     | 1318057.67                              | данные отсутствуют                               | данные отсутствуют   |
| 2689                            | 782676.33     | 1319142.31                              | данные отсутствуют                               | данные отсутствуют   |
| 2689                            | 782676.33     | 1319142.31                              | данные отсутствуют                               | данные отсутствуют   |
| 2690                            | 782674.33     | 1319143.34                              | данные отсутствуют                               | данные отсутствуют   |
| 2691                            | 782673.3      | 1319141.35                              | данные отсутствуют                               | данные отсутствуют   |
| 2692                            | 782675.3      | 1319140.31                              | данные отсутствуют                               | данные отсутствуют   |
| 2721                            | 782335.92     | 1319318.55                              | данные отсутствуют                               | данные отсутствуют   |
| 2721                            | 782335.92     | 1319318.55                              | данные отсутствуют                               | данные отсутствуют   |
| 2722                            | 782336.95     | 1319320.54                              | данные отсутствуют                               | данные отсутствуют   |
| 2723                            | 782334.95     | 1319321.58                              | данные отсутствуют                               | данные отсутствуют   |
| 2724                            | 782333.92     | 1319319.58                              | данные отсутствуют                               | данные отсутствуют   |
| 2773                            | 780781.05     | 1319244.92                              | данные отсутствуют                               | данные отсутствуют   |
| 2773                            | 780781.05     | 1319244.92                              | данные отсутствуют                               | данные отсутствуют   |
| 2774                            | 780781.42     | 1319247.14                              | данные отсутствуют                               | данные отсутствуют   |
| 2775                            | 780779.2      | 1319247.51                              | данные отсутствуют                               | данные отсутствуют   |
| Государственный регистратор     |               |   |  | ФГИС ЕГРН  |
| полное наименование должности   |               |   | подпись  | инициалы, фамилия  |

М.П.

Раздел 4.2

Выписка из Единого государственного реестра недвижимости об объекте недвижимости  
Сведения о частях земельного участка

| Земельный участок               |               |   |  |  |
|---------------------------------|---------------|---|--|--|
| (вид объекта недвижимости)      |               |   |  |  |
| Лист № _____ Раздела <b>4.2</b> |               | Всего листов раздела <b>4.2</b> : _____ |  | Всего разделов: _____  |
| 30.09.2021 № 99/2021/420876982  |               |   |  |  |
| Кадастровый номер:              |               |   | <b>02:17:000000:121(единое землепользование)</b> |  |
| Номер точки                     | Координаты, м |   | Описание закрепления на местности                | Средняя квадратическая погрешность определения координат характерных точек границы части земельного участка, м |
|                                 | X             | Y                                       |  |  |
| 1                               | 2             | 3                                       | 4  | 5  |
| 2776                            | 780778.83     | 1319245.29                              | данные отсутствуют                               | данные отсутствуют   |
| 3859                            | 784538.16     | 1318164.25                              | данные отсутствуют                               | данные отсутствуют   |
| 3859                            | 784538.16     | 1318164.25                              | данные отсутствуют                               | данные отсутствуют   |
| 3860                            | 784537.97     | 1318164.68                              | данные отсутствуют                               | данные отсутствуют   |
| Государственный регистратор     |               |   |  | ФГИС ЕГРН  |
| полное наименование должности   |               |   | подпись  | инициалы, фамилия  |

М.П.

Выписка из Единого государственного реестра недвижимости об объекте недвижимости  
Сведения о частях земельного участка

| Земельный участок   |               |  |   |  |
|---|---------------|--|---|--|
| (вид объекта недвижимости)  |               |  |   |  |
| Лист № ____ Раздела <b>4.2</b>  |               | Всего листов раздела <b>4.2</b> : ____ |   | Всего разделов: ____   |
| 30.09.2021 № 99/2021/420876982  |               |  |   |  |
| Кадастровый номер:  |               |  | 02:17:000000:121(единое землепользование) |  |
| Сведения о характерных точках границы части (частей) земельного участка |               |  |   |  |
| Учетный номер части: 43   |               |  |   |  |
| Система координат: МСК-05   |               |  |   |  |
| Зона №  |               |  |   |  |
| Номер точки   | Координаты, м |  | Описание закрепления на местности         | Средняя квадратическая погрешность определения координат характерных точек границы части земельного участка, м |
|   | X             | Y                                      |   |  |
| 1   | 2             | 3                                      | 4   | 5  |
| 299   | 783169.19     | 1318880.95                             | данные отсутствуют                        | данные отсутствуют   |
| 299   | 783169.19     | 1318880.95                             | данные отсутствуют                        | данные отсутствуют   |
| 300   | 783170.22     | 1318882.95                             | данные отсутствуют                        | данные отсутствуют   |
| 301   | 783168.22     | 1318883.99                             | данные отсутствуют                        | данные отсутствуют   |
| 302   | 783167.19     | 1318881.99                             | данные отсутствуют                        | данные отсутствуют   |
| 1314  | 780758.88     | 1319113.36                             | данные отсутствуют                        | данные отсутствуют   |
| 1314  | 780758.88     | 1319113.36                             | данные отсутствуют                        | данные отсутствуют   |
| 1315  | 780759.25     | 1319115.58                             | данные отсутствуют                        | данные отсутствуют   |
| 1316  | 780757.03     | 1319115.95                             | данные отсутствуют                        | данные отсутствуют   |
| 1317  | 780756.66     | 1319113.73                             | данные отсутствуют                        | данные отсутствуют   |
| 2669  | 782851.18     | 1319047.94                             | данные отсутствуют                        | данные отсутствуют   |
| 2669  | 782851.18     | 1319047.94                             | данные отсутствуют                        | данные отсутствуют   |
| 2670  | 782852.21     | 1319049.94                             | данные отсутствуют                        | данные отсутствуют   |
| 2671  | 782850.21     | 1319050.97                             | данные отсутствуют                        | данные отсутствуют   |
| 2672  | 782849.18     | 1319048.97                             | данные отсутствуют                        | данные отсутствуют   |
| 2677  | 783027.37     | 1318955.41                             | данные отсутствуют                        | данные отсутствуют   |
| Государственный регистратор   |               |  | ФГИС ЕГРН                                 |  |
| полное наименование должности   |               |  | подпись                                   |  |
|   |               |  | инициалы, фамилия                         |  |

М.П.

Раздел 4.2

Выписка из Единого государственного реестра недвижимости об объекте недвижимости  
Сведения о частях земельного участка

| Земельный участок              |               |  |   |  |
|--------------------------------|---------------|--|---|--|
| (вид объекта недвижимости)     |               |  |   |  |
| Лист № ____ Раздела <b>4.2</b> |               | Всего листов раздела <b>4.2</b> : ____ |   | Всего разделов: ____   |
| 30.09.2021 № 99/2021/420876982 |               |  |   |  |
| Кадастровый номер:             |               |  | 02:17:000000:121(единое землепользование) |  |
| Номер точки                    | Координаты, м |  | Описание закрепления на местности         | Средняя квадратическая погрешность определения координат характерных точек границы части земельного участка, м |
|                                | X             | Y                                      |   |  |
| 1                              | 2             | 3                                      | 4   | 5  |
| 2677                           | 783027.37     | 1318955.41                             | данные отсутствуют                        | данные отсутствуют   |
| 2678                           | 783028.4      | 1318957.41                             | данные отсутствуют                        | данные отсутствуют   |
| 2679                           | 783026.4      | 1318958.44                             | данные отсутствуют                        | данные отсутствуют   |
| 2680                           | 783025.37     | 1318956.44                             | данные отсутствуют                        | данные отсутствуют   |
| 2685                           | 784738.85     | 1318056.64                             | данные отсутствуют                        | данные отсутствуют   |
| 2685                           | 784738.85     | 1318056.64                             | данные отсутствуют                        | данные отсутствуют   |
| 2686                           | 784739.88     | 1318058.64                             | данные отсутствуют                        | данные отсутствуют   |
| 2687                           | 784737.88     | 1318059.67                             | данные отсутствуют                        | данные отсутствуют   |
| 2688                           | 784736.85     | 1318057.67                             | данные отсутствуют                        | данные отсутствуют   |
| Государственный регистратор    |               |  | ФГИС ЕГРН                                 |  |
| полное наименование должности  |               |  | подпись                                   |  |
|                                |               |  | инициалы, фамилия                         |  |

М.П.

Выписка из Единого государственного реестра недвижимости об объекте недвижимости

**Сведения о характеристиках объекта недвижимости**

На основании запроса от 11.10.2021 г., поступившего на рассмотрение 14.10.2021 г., сообщаем, что согласно записям Единого государственного реестра недвижимости:

|  |  |
|--|--|
| <b>Земельный участок</b>   |  |
| (вид объекта недвижимости)   |  |
| Лист № ____ Раздела <b>1</b>   | Всего листов раздела <b>1</b> : ____   |
| Всего разделов: ____   |  |
| Всего листов выписки: ____   |  |
| <b>14.10.2021 № 99/2021/423677850</b>  |  |
| Кадастровый номер:   | <b>02:17:000000:183(единое землепользование)</b>   |
| Номер кадастрового квартала:   | 02:17:000000   |
| Дата присвоения кадастрового номера:   | 27.11.2007   |
| Ранее присвоенный государственный учетный номер:   | данные отсутствуют   |
| Адрес:   | установлено относительно ориентира, расположенного в границах участка. Ориентир<br>Сельское поселение Каинлыкский сельсовет.<br>Почтовый адрес ориентира: Республика Башкортостан, р-н. Бураевский, с/с. Каинлыкский   |
| Площадь:   | 13162431 кв. м   |
| Кадастровая стоимость, руб.:   | 36196685.25  |
| Кадастровые номера расположенных в пределах земельного участка объектов недвижимости:        | 02:17:000000:541, 02:17:000000:972, 02:00:000000:798, 02:17:000000:539, 02:17:000000:543, 02:17:000000:1541, 02:17:000000:1562   |
| Кадастровые номера объектов недвижимости, из которых образован объект недвижимости:          | 02:17:000000:72  |
| Кадастровые номера образованных объектов недвижимости:                                       | 02:17:150601:162, 02:17:150601:166, 02:17:070703:130, 02:17:000000:1105, 02:17:150601:137, 02:17:150601:151, 02:17:150601:155, 02:17:101101:89, 02:17:150601:164, 02:17:150601:148, 02:17:150601:152, 02:17:150601:150, 02:17:070803:36, 02:17:150601:143, 02:17:070703:128, 02:17:150601:142, 02:17:150601:146, 02:17:070703:123, 02:17:000000:1359, 02:17:000000:1360, 02:17:070703:127, 02:17:150601:140, 02:17:150601:145, 02:17:150601:154, 02:17:150601:147, 02:17:070802:73, 02:17:020702:24, 02:17:000000:942, 02:17:150601:156, 02:17:070803:35, 02:17:150601:163, 02:17:070703:131, 02:17:150601:149, 02:17:150601:153, 02:17:150601:169, 02:17:150601:159, 02:17:070803:34, 02:17:070803:39, 02:17:150601:281 |
| Сведения о включении объекта недвижимости в состав предприятия как имущественного комплекса: |  |

|                               |         |                   |
|-------------------------------|---------|-------------------|
| Государственный регистратор   |         | ФГИС ЕГРН         |
| полное наименование должности | подпись | инициалы, фамилия |

М.П.

Раздел 1

Выписка из Единого государственного реестра недвижимости об объекте недвижимости

**Сведения о характеристиках объекта недвижимости**

|  |  |
|--|--|
| <b>Земельный участок</b>   |  |
| (вид объекта недвижимости)   |  |
| Лист № ____ Раздела <b>1</b>   | Всего листов раздела <b>1</b> : ____             |
| Всего разделов: ____   |  |
| Всего листов выписки: ____   |  |
| <b>14.10.2021 № 99/2021/423677850</b>  |  |
| Кадастровый номер:   | <b>02:17:000000:183(единое землепользование)</b> |
| Категория земель:  | Земли сельскохозяйственного назначения           |
| Виды разрешенного использования:   | Для возделывания сельскохозяйственных культур    |
| Сведения о кадастровом инженер:  | Тимерзянова Эльвина Дамировна №02-12-794         |
| Сведения о лесах, водных объектах и об иных природных объектах, расположенных в пределах земельного участка:   | данные отсутствуют                               |
| Сведения о том, что земельный участок полностью или частично расположен в границах зоны с особыми условиями использования территории или территории объекта культурного наследия                                       | данные отсутствуют                               |
| Сведения о том, что земельный участок расположен в границах особой экономической зоны, территории опережающего социально-экономического развития, зоны территориального развития в Российской Федерации, игорной зоны: | данные отсутствуют                               |
| Сведения о том, что земельный участок расположен в границах особо охраняемой природной территории, охотничьих угодий, лесничеств, лесопарков:  | данные отсутствуют                               |
| Сведения о результатах проведения государственного земельного надзора:   | данные отсутствуют                               |
| Сведения о расположении земельного участка в границах территории, в отношении которой утвержден проект межевания территории:   | данные отсутствуют                               |

|                               |         |                   |
|-------------------------------|---------|-------------------|
| Государственный регистратор   |         | ФГИС ЕГРН         |
| полное наименование должности | подпись | инициалы, фамилия |

М.П.



| Земельный участок  |  |  |                            |
|--|--|--|----------------------------|
| (вид объекта недвижимости)   |  |  |                            |
| Лист № ____ Раздела <b>1</b>   | Всего листов раздела <b>1</b> : ____   | Всего разделов: ____                             | Всего листов выписки: ____ |
| <b>14.10.2021 № 99/2021/423677850</b>  |  |  |                            |
| Кадастровый номер:   |  | <b>02:17:000000:183(единое землепользование)</b> |                            |
| Условный номер земельного участка:   | данные отсутствуют   |  |                            |
| Сведения о принятии акта и (или) заключении договора, предусматривающих предоставление в соответствии с земельным законодательством исполнительным органом государственной власти или органом местного самоуправления находящегося в государственной или муниципальной собственности земельного участка для строительства наемного дома социального использования или наемного дома коммерческого использования: | данные отсутствуют   |  |                            |
| Сведения о том, что земельный участок или земельные участки образованы на основании решения об изъятии земельного участка и (или) расположенного на нем объекта недвижимости для государственных или муниципальных нужд:   | данные отсутствуют   |  |                            |
| Сведения о том, что земельный участок образован из земель или земельного участка, государственная собственность на которые не разграничена:  | данные отсутствуют   |  |                            |
| Сведения о наличии земельного спора о местоположении границ земельных участков:  | данные отсутствуют   |  |                            |
| Статус записи об объекте недвижимости:   | Сведения об объекте недвижимости имеют статус "актуальные, ранее учтенные"   |  |                            |
| Особые отметки:  | <p>Граница земельного участка не установлена в соответствии с требованиями земельного законодательства. Посредством данного земельного участка обеспечен доступ к земельному участку (земельным участкам) с кадастровым номером (кадастровыми номерами) 02:17:070701:44. Из объекта недвижимости образованы объекты недвижимости с кадастровыми номерами: 02:17:070703:130, сведения о которых носят временный характер. Сведения о видах разрешенного использования имеют статус «Актуальные незасвидетельствованные». Право (ограничение права, обременение объекта недвижимости) зарегистрировано на данный объект недвижимости с видами разрешенного использования отсутствует.</p> <p>Список кадастровых номеров (площадей) обособленных (условных) участков, входящих в единое землепользование: 02:17:101102:29 (9051 кв.м) ,02:17:101102:30 (395849 кв.м) ,02:17:101102:28 (40703 кв.м) ,02:17:101101:9 (1453061 кв.м) ,02:17:150601:157 (35240 кв.м) ,02:17:150601:158 (3576 кв.м) ,02:17:101101:14 (736396 кв.м) ,02:17:101101:15 (1530956 кв.м) ,02:17:070703:129 (123189 кв.м) ,02:17:070902:14 (1888079 кв.м) ,02:17:070802:9 (373480 кв.м) ,02:17:070703:17 (385819 кв.м) ,02:17:070902:13 (633278 кв.м) ,02:17:070703:18 (418465 кв.м) ,02:17:070802:11 (55867 кв.м) ,02:17:070801:7 (250181 кв.м) ,02:17:070802:10 (145096 кв.м) ,02:17:070803:17 (797077 кв.м) ,02:17:070803:18 (749155 кв.м) ,02:17:070703:16 (143272 кв.м) ,02:17:070701:23 (1388318 кв.м) ,02:17:070701:25 (876046 кв.м) ,02:17:150601:32 (67554 кв.м) ,02:17:150601:25 (16318.66 кв.м) ,02:17:150601:31 (77892 кв.м) ,02:17:150601:23 (719857 кв.м) ,02:17:150601:27 (297156 кв.м) ,02:17:150601:34 (136866 кв.м) ,02:17:150601:30 (209767 кв.м) ,02:17:150601:33 (478785 кв.м) ,02:17:150601:28 (1009822 кв.м) ,02:17:150601:24 (278658 кв.м) ,02:17:150601:26 (65687.36 кв.м) ,02:17:150601:161 (10668 кв.м) ,02:17:070803:37 (4708 кв.м) ,02:17:070803:38 (1124 кв.м) ,02:17:150601:160 (216201 кв.м) ,02:17:070701:38 (109636 кв.м) .</p> |  |                            |
| Получатель выписки:  | Рачкова Елена Сергеевна  |  |                            |
| Государственный регистратор  |  | ФГИС ЕГРН  |                            |
| полное наименование должности  | подпись  | инициалы, фамилия                                |                            |

М.П.

| Земельный участок                                       |                                      |   |
|---|--------------------------------------|---|
| (вид объекта недвижимости)                              |                                      |   |
| Лист № ____ Раздела <b>2</b>                            | Всего листов раздела <b>2</b> : ____ | Всего разделов: ____  |
| 14.10.2021 № 99/2021/423677850                          |                                      |   |
| Кадастровый номер:                                      |                                      | <b>02:17:000000:183(единое землепользование)</b>                    |
| 1. Правообладатель (правообладатели):                   | 1.1.                                 | Давлетбаева Гульсина Тимерхановна                                   |
| 2. Вид, номер и дата государственной регистрации права: | 2.1.                                 | Долевая собственность, № 02-04-30/019/2008-011 от 18.01.2009, 1/552 |
| 3. Ограничение прав и обременение объекта недвижимости: |                                      | не зарегистрировано   |
| 1. Правообладатель (правообладатели):                   | 1.2.                                 | Таепов Байзави Загитович  |
| 2. Вид, номер и дата государственной регистрации права: | 2.2.                                 | Долевая собственность, № 02-04-30/019/2008-081 от 23.01.2009, 1/552 |
| 3. Ограничение прав и обременение объекта недвижимости: |                                      | не зарегистрировано   |
| 1. Правообладатель (правообладатели):                   | 1.3.                                 | Акбарова Флюра Мубаряковна  |
| 2. Вид, номер и дата государственной регистрации права: | 2.3.                                 | Долевая собственность, № 02-04-30/019/2008-070 от 23.01.2009, 1/552 |
| 3. Ограничение прав и обременение объекта недвижимости: |                                      | не зарегистрировано   |
| 1. Правообладатель (правообладатели):                   | 1.4.                                 | Султанахметова Миннитанзила Гатиятулловна                           |
| 2. Вид, номер и дата государственной регистрации права: | 2.4.                                 | Долевая собственность, № 02-04-30/019/2008-081 от 23.01.2009, 1/552 |
| 3. Ограничение прав и обременение объекта недвижимости: |                                      | не зарегистрировано   |
| Государственный регистратор                             |                                      | ФГИС ЕГРН   |
| полное наименование должности                           | подпись                              | инициалы, фамилия   |

М.П.

| Земельный участок                                       |                                      |   |
|---|--------------------------------------|---|
| (вид объекта недвижимости)                              |                                      |   |
| Лист № ____ Раздела <b>2</b>                            | Всего листов раздела <b>2</b> : ____ | Всего разделов: ____  |
| 14.10.2021 № 99/2021/423677850                          |                                      |   |
| Кадастровый номер:                                      |                                      | <b>02:17:000000:183(единое землепользование)</b>                    |
| 1. Правообладатель (правообладатели):                   | 1.5.                                 | Ахмитова Гульшагида Акрамовна                                       |
| 2. Вид, номер и дата государственной регистрации права: | 2.5.                                 | Долевая собственность, № 02-04-30/019/2008-070 от 23.01.2009, 1/552 |
| 3. Ограничение прав и обременение объекта недвижимости: |                                      | не зарегистрировано   |
| 1. Правообладатель (правообладатели):                   | 1.6.                                 | Валиева Бария Нурлыевна   |
| 2. Вид, номер и дата государственной регистрации права: | 2.6.                                 | Долевая собственность, № 02-04-30/019/2008-070 от 23.01.2009, 1/552 |
| 3. Ограничение прав и обременение объекта недвижимости: |                                      | не зарегистрировано   |
| 1. Правообладатель (правообладатели):                   | 1.7.                                 | Гайфуллина Назия Хакимьяновна                                       |
| 2. Вид, номер и дата государственной регистрации права: | 2.7.                                 | Долевая собственность, № 02-04-30/019/2008-081 от 23.01.2009, 1/552 |
| 3. Ограничение прав и обременение объекта недвижимости: |                                      | не зарегистрировано   |
| 1. Правообладатель (правообладатели):                   | 1.8.                                 | Хаматшин Фагави Тахавиевич  |
| 2. Вид, номер и дата государственной регистрации права: | 2.8.                                 | Долевая собственность, № 02-04-30/001/2009-062 от 12.02.2009, 1/552 |
| 3. Ограничение прав и обременение объекта недвижимости: |                                      | не зарегистрировано   |
| 1. Правообладатель (правообладатели):                   | 1.9.                                 | Шаехова Рима Гиндулловна  |
| 2. Вид, номер и дата государственной регистрации права: | 2.9.                                 | Долевая собственность, № 02-04-30/001/2009-072 от 12.02.2009, 1/552 |
| 3. Ограничение прав и обременение объекта недвижимости: |                                      | не зарегистрировано   |
| Государственный регистратор                             |                                      | ФГИС ЕГРН   |
| полное наименование должности                           | подпись                              | инициалы, фамилия   |

М.П.

|                                       |                                      |  |                            |
|---------------------------------------|--------------------------------------|--|----------------------------|
| <b>Земельный участок</b>              |                                      |  |                            |
| (вид объекта недвижимости)            |                                      |  |                            |
| Лист № ____ Раздела <b>2</b>          | Всего листов раздела <b>2</b> : ____ | Всего разделов: ____                             | Всего листов выписки: ____ |
| <b>14.10.2021 № 99/2021/423677850</b> |                                      |  |                            |
| Кадастровый номер:                    |                                      | <b>02:17:000000:183(единое землепользование)</b> |                            |

|   |       |   |
|---|-------|---|
| 1. Правообладатель (правообладатели):                   | 1.10. | Ризванова Альбина Рафисовна   |
| 2. Вид, номер и дата государственной регистрации права: | 2.10. | Долевая собственность, № 02-04-30/001/2009-072 от 12.02.2009, 1/552 |
| 3. Ограничение прав и обременение объекта недвижимости: |       | не зарегистрировано   |
| 1. Правообладатель (правообладатели):                   | 1.11. | Хабибдиярова Нурия Нурлыевна  |
| 2. Вид, номер и дата государственной регистрации права: | 2.11. | Долевая собственность, № 02-04-30/001/2009-062 от 12.02.2009, 1/552 |
| 3. Ограничение прав и обременение объекта недвижимости: |       | не зарегистрировано   |
| 1. Правообладатель (правообладатели):                   | 1.12. | Султанова Фанзия Нурмухаметовна                                     |
| 2. Вид, номер и дата государственной регистрации права: | 2.12. | Долевая собственность, № 02-04-30/001/2009-062 от 12.02.2009, 1/552 |
| 3. Ограничение прав и обременение объекта недвижимости: |       | не зарегистрировано   |
| 1. Правообладатель (правообладатели):                   | 1.13. | Ризванов Радис Идерисович   |
| 2. Вид, номер и дата государственной регистрации права: | 2.13. | Долевая собственность, № 02-04-30/001/2009-072 от 12.02.2009, 1/552 |
| 3. Ограничение прав и обременение объекта недвижимости: |       | не зарегистрировано   |
| 1. Правообладатель (правообладатели):                   | 1.14. | Набиуллин Азат Мадисович  |
| 2. Вид, номер и дата государственной регистрации права: | 2.14. | Долевая собственность, № 02-04-30/001/2009-072 от 12.02.2009, 1/552 |
| 3. Ограничение прав и обременение объекта недвижимости: |       | не зарегистрировано   |

|                               |         |                   |
|-------------------------------|---------|-------------------|
| Государственный регистратор   |         | ФГИС ЕГРН         |
| полное наименование должности | подпись | инициалы, фамилия |

М.П.

|                                       |                                      |  |                            |
|---------------------------------------|--------------------------------------|--|----------------------------|
| <b>Земельный участок</b>              |                                      |  |                            |
| (вид объекта недвижимости)            |                                      |  |                            |
| Лист № ____ Раздела <b>2</b>          | Всего листов раздела <b>2</b> : ____ | Всего разделов: ____                             | Всего листов выписки: ____ |
| <b>14.10.2021 № 99/2021/423677850</b> |                                      |  |                            |
| Кадастровый номер:                    |                                      | <b>02:17:000000:183(единое землепользование)</b> |                            |

|   |       |   |
|---|-------|---|
| 1. Правообладатель (правообладатели):                   | 1.15. | Гаепов Салават Рафитович  |
| 2. Вид, номер и дата государственной регистрации права: | 2.15. | Долевая собственность, № 02-04-30/001/2009-072 от 12.02.2009, 1/552 |
| 3. Ограничение прав и обременение объекта недвижимости: |       | не зарегистрировано   |
| 1. Правообладатель (правообладатели):                   | 1.16. | Ризванов Идерис Глиянович   |
| 2. Вид, номер и дата государственной регистрации права: | 2.16. | Долевая собственность, № 02-04-30/001/2009-072 от 12.02.2009, 1/552 |
| 3. Ограничение прав и обременение объекта недвижимости: |       | не зарегистрировано   |
| 1. Правообладатель (правообладатели):                   | 1.17. | Тимергалиева Расима Лутфулловна                                     |
| 2. Вид, номер и дата государственной регистрации права: | 2.17. | Долевая собственность, № 02-04-30/001/2009-131 от 21.02.2009, 1/552 |
| 3. Ограничение прав и обременение объекта недвижимости: |       | не зарегистрировано   |
| 1. Правообладатель (правообладатели):                   | 1.18. | Губаев Ришат Фаухиевич  |
| 2. Вид, номер и дата государственной регистрации права: | 2.18. | Долевая собственность, № 02-04-30/001/2009-142 от 21.02.2009, 1/552 |
| 3. Ограничение прав и обременение объекта недвижимости: |       | не зарегистрировано   |
| 1. Правообладатель (правообладатели):                   | 1.19. | Муратова Райфа Ахмадулловна   |
| 2. Вид, номер и дата государственной регистрации права: | 2.19. | Долевая собственность, № 02-04-30/001/2009-142 от 21.02.2009, 1/552 |
| 3. Ограничение прав и обременение объекта недвижимости: |       | не зарегистрировано   |

|                               |         |                   |
|-------------------------------|---------|-------------------|
| Государственный регистратор   |         | ФГИС ЕГРН         |
| полное наименование должности | подпись | инициалы, фамилия |

М.П.

| Земельный участок                     |                              |  |                            |
|---------------------------------------|------------------------------|--|----------------------------|
| (вид объекта недвижимости)            |                              |  |                            |
| Лист № ____ Раздела 2                 | Всего листов раздела 2: ____ | Всего разделов: ____                             | Всего листов выписки: ____ |
| <b>14.10.2021 № 99/2021/423677850</b> |                              |  |                            |
| Кадастровый номер:                    |                              | <b>02:17:000000:183(единое землепользование)</b> |                            |

|   |       |   |
|---|-------|---|
| 1. Правообладатель (правообладатели):                   | 1.20. | Насырьева Руфина Файзовиевна  |
| 2. Вид, номер и дата государственной регистрации права: | 2.20. | Долевая собственность, № 02-04-30/001/2009-142 от 21.02.2009, 1/552 |
| 3. Ограничение прав и обременение объекта недвижимости: |       | не зарегистрировано   |
| 1. Правообладатель (правообладатели):                   | 1.21. | Ахтариев Авхади Хурбакович  |
| 2. Вид, номер и дата государственной регистрации права: | 2.21. | Долевая собственность, № 02-04-30/001/2009-131 от 21.02.2009, 1/552 |
| 3. Ограничение прав и обременение объекта недвижимости: |       | не зарегистрировано   |
| 1. Правообладатель (правообладатели):                   | 1.22. | Зарипов Вильдар Нургаянович   |
| 2. Вид, номер и дата государственной регистрации права: | 2.22. | Долевая собственность, № 02-04-30/001/2009-535 от 03.04.2009, 1/552 |
| 3. Ограничение прав и обременение объекта недвижимости: |       | не зарегистрировано   |
| 1. Правообладатель (правообладатели):                   | 1.23. | Сафиуллина Фануза Локманхакимовна                                   |
| 2. Вид, номер и дата государственной регистрации права: | 2.23. | Долевая собственность, № 02-04-30/001/2009-535 от 03.04.2009, 1/552 |
| 3. Ограничение прав и обременение объекта недвижимости: |       | не зарегистрировано   |
| 1. Правообладатель (правообладатели):                   | 1.24. | Муратова Резида Зиевна  |
| 2. Вид, номер и дата государственной регистрации права: | 2.24. | Долевая собственность, № 02-04-30/001/2009-535 от 03.04.2009, 1/552 |
| 3. Ограничение прав и обременение объекта недвижимости: |       | не зарегистрировано   |

| Государственный регистратор   |         | ФГИС ЕГРН         |
|-------------------------------|---------|-------------------|
| полное наименование должности | подпись | инициалы, фамилия |

М.П.

| Земельный участок                     |                              |  |                            |
|---------------------------------------|------------------------------|--|----------------------------|
| (вид объекта недвижимости)            |                              |  |                            |
| Лист № ____ Раздела 2                 | Всего листов раздела 2: ____ | Всего разделов: ____                             | Всего листов выписки: ____ |
| <b>14.10.2021 № 99/2021/423677850</b> |                              |  |                            |
| Кадастровый номер:                    |                              | <b>02:17:000000:183(единое землепользование)</b> |                            |

|   |       |   |
|---|-------|---|
| 1. Правообладатель (правообладатели):                   | 1.25. | Зарипова Фидалия Сагитовна  |
| 2. Вид, номер и дата государственной регистрации права: | 2.25. | Долевая собственность, № 02-04-30/001/2009-535 от 03.04.2009, 1/552 |
| 3. Ограничение прав и обременение объекта недвижимости: |       | не зарегистрировано   |
| 1. Правообладатель (правообладатели):                   | 1.26. | Сафиуллин Маснави Мавлавинович                                      |
| 2. Вид, номер и дата государственной регистрации права: | 2.26. | Долевая собственность, № 02-04-30/001/2009-535 от 03.04.2009, 1/552 |
| 3. Ограничение прав и обременение объекта недвижимости: |       | не зарегистрировано   |
| 1. Правообладатель (правообладатели):                   | 1.27. | Муратов Иршат Рифгатович  |
| 2. Вид, номер и дата государственной регистрации права: | 2.27. | Долевая собственность, № 02-04-30/001/2009-535 от 03.04.2009, 1/552 |
| 3. Ограничение прав и обременение объекта недвижимости: |       | не зарегистрировано   |
| 1. Правообладатель (правообладатели):                   | 1.28. | Фазлыева Гулуса Фанавиевна  |
| 2. Вид, номер и дата государственной регистрации права: | 2.28. | Долевая собственность, № 02-04-30/005/2009-151 от 05.05.2009, 1/552 |
| 3. Ограничение прав и обременение объекта недвижимости: |       | не зарегистрировано   |
| 1. Правообладатель (правообладатели):                   | 1.29. | Шамсияров Альфат Гатович  |
| 2. Вид, номер и дата государственной регистрации права: | 2.29. | Долевая собственность, № 02-04-30/005/2009-151 от 05.05.2009, 1/552 |
| 3. Ограничение прав и обременение объекта недвижимости: |       | не зарегистрировано   |

| Государственный регистратор   |         | ФГИС ЕГРН         |
|-------------------------------|---------|-------------------|
| полное наименование должности | подпись | инициалы, фамилия |

М.П.

|                                       |                                      |  |                            |
|---------------------------------------|--------------------------------------|--|----------------------------|
| <b>Земельный участок</b>              |                                      |  |                            |
| (вид объекта недвижимости)            |                                      |  |                            |
| Лист № ____ Раздела <b>2</b>          | Всего листов раздела <b>2</b> : ____ | Всего разделов: ____                             | Всего листов выписки: ____ |
| <b>14.10.2021 № 99/2021/423677850</b> |                                      |  |                            |
| Кадастровый номер:                    |                                      | <b>02:17:000000:183(единое землепользование)</b> |                            |

|   |       |   |
|---|-------|---|
| 1. Правообладатель (правообладатели):                   | 1.30. | Хабибуллина Флера Фанусовна   |
| 2. Вид, номер и дата государственной регистрации права: | 2.30. | Долевая собственность, № 02-04-30/005/2009-151 от 05.05.2009, 1/552 |
| 3. Ограничение прав и обременение объекта недвижимости: |       | не зарегистрировано   |
| 1. Правообладатель (правообладатели):                   | 1.31. | Саэтталиев Динарис Райфович   |
| 2. Вид, номер и дата государственной регистрации права: | 2.31. | Долевая собственность, № 02-04-30/005/2009-151 от 05.05.2009, 1/552 |
| 3. Ограничение прав и обременение объекта недвижимости: |       | не зарегистрировано   |
| 1. Правообладатель (правообладатели):                   | 1.32. | Губаева Гузель Филкусовна   |
| 2. Вид, номер и дата государственной регистрации права: | 2.32. | Долевая собственность, № 02-04-30/005/2009-151 от 05.05.2009, 1/552 |
| 3. Ограничение прав и обременение объекта недвижимости: |       | не зарегистрировано   |
| 1. Правообладатель (правообладатели):                   | 1.33. | Шамсиярова Вафия Миназовна  |
| 2. Вид, номер и дата государственной регистрации права: | 2.33. | Долевая собственность, № 02-04-30/005/2009-151 от 05.05.2009, 1/552 |
| 3. Ограничение прав и обременение объекта недвижимости: |       | не зарегистрировано   |
| 1. Правообладатель (правообладатели):                   | 1.34. | Арсланов Ангам Батырович  |
| 2. Вид, номер и дата государственной регистрации права: | 2.34. | Долевая собственность, № 02-04-30/005/2009-151 от 05.05.2009, 1/552 |
| 3. Ограничение прав и обременение объекта недвижимости: |       | не зарегистрировано   |

|                               |         |                   |
|-------------------------------|---------|-------------------|
| Государственный регистратор   |         | ФГИС ЕГРН         |
| полное наименование должности | подпись | инициалы, фамилия |

М.П.

|                                       |                                      |  |                            |
|---------------------------------------|--------------------------------------|--|----------------------------|
| <b>Земельный участок</b>              |                                      |  |                            |
| (вид объекта недвижимости)            |                                      |  |                            |
| Лист № ____ Раздела <b>2</b>          | Всего листов раздела <b>2</b> : ____ | Всего разделов: ____                             | Всего листов выписки: ____ |
| <b>14.10.2021 № 99/2021/423677850</b> |                                      |  |                            |
| Кадастровый номер:                    |                                      | <b>02:17:000000:183(единое землепользование)</b> |                            |

|   |       |   |
|---|-------|---|
| 1. Правообладатель (правообладатели):                   | 1.35. | Шакирова Милляуша Баяновна  |
| 2. Вид, номер и дата государственной регистрации права: | 2.35. | Долевая собственность, № 02-04-30/005/2009-504 от 15.06.2009, 1/552 |
| 3. Ограничение прав и обременение объекта недвижимости: |       | не зарегистрировано   |
| 1. Правообладатель (правообладатели):                   | 1.36. | Хузина Гулбадиян Мугалимовна  |
| 2. Вид, номер и дата государственной регистрации права: | 2.36. | Долевая собственность, № 02-04-30/005/2009-504 от 15.06.2009, 1/552 |
| 3. Ограничение прав и обременение объекта недвижимости: |       | не зарегистрировано   |
| 1. Правообладатель (правообладатели):                   | 1.37. | Шакирова Фардуна Агламовна  |
| 2. Вид, номер и дата государственной регистрации права: | 2.37. | Долевая собственность, № 02-04-30/005/2009-504 от 15.06.2009, 1/552 |
| 3. Ограничение прав и обременение объекта недвижимости: |       | не зарегистрировано   |
| 1. Правообладатель (правообладатели):                   | 1.38. | Зайруллина Зарифа Зиннатовна  |
| 2. Вид, номер и дата государственной регистрации права: | 2.38. | Долевая собственность, № 02-04-30/005/2009-504 от 15.06.2009, 1/552 |
| 3. Ограничение прав и обременение объекта недвижимости: |       | не зарегистрировано   |
| 1. Правообладатель (правообладатели):                   | 1.39. | Миннуллина Ризида Альфатовна  |
| 2. Вид, номер и дата государственной регистрации права: | 2.39. | Долевая собственность, № 02-04-30/005/2009-504 от 15.06.2009, 1/552 |
| 3. Ограничение прав и обременение объекта недвижимости: |       | не зарегистрировано   |

|                               |         |                   |
|-------------------------------|---------|-------------------|
| Государственный регистратор   |         | ФГИС ЕГРН         |
| полное наименование должности | подпись | инициалы, фамилия |

М.П.

| Земельный участок                                       |                                      |   |                            |
|---|--------------------------------------|---|----------------------------|
| (вид объекта недвижимости)                              |                                      |   |                            |
| Лист № ____ Раздела <b>2</b>                            | Всего листов раздела <b>2</b> : ____ | Всего разделов: ____  | Всего листов выписки: ____ |
| <b>14.10.2021 № 99/2021/423677850</b>                   |                                      |   |                            |
| Кадастровый номер:                                      |                                      | <b>02:17:000000:183(единое землепользование)</b>                    |                            |
| 1. Правообладатель (правообладатели):                   | 1.40.                                | Тимерянова Фарида Исмагзамовна                                      |                            |
| 2. Вид, номер и дата государственной регистрации права: | 2.40.                                | Долевая собственность, № 02-04-30/005/2009-504 от 15.06.2009, 1/552 |                            |
| 3. Ограничение прав и обременение объекта недвижимости: | не зарегистрировано                  |   |                            |
| 1. Правообладатель (правообладатели):                   | 1.41.                                | Зыкина Тагалима Зиннагулловна                                       |                            |
| 2. Вид, номер и дата государственной регистрации права: | 2.41.                                | Долевая собственность, № 02-04-30/005/2009-504 от 15.06.2009, 1/552 |                            |
| 3. Ограничение прав и обременение объекта недвижимости: | не зарегистрировано                  |   |                            |

| Государственный регистратор   |         | ФГИС ЕГРН         |
|-------------------------------|---------|-------------------|
| полное наименование должности | подпись | инициалы, фамилия |

М.П.

| Земельный участок  |   |   |                                     |  |
|--|---|---|-------------------------------------|--|
| (вид объекта недвижимости)   |   |   |                                     |  |
| Лист № ____ Раздела <b>2</b>   | Всего листов раздела <b>2</b> : ____  | Всего разделов: ____  | Всего листов выписки: ____          |  |
| <b>14.10.2021 № 99/2021/423677850</b>  |   |   |                                     |  |
| Кадастровый номер:   |   | <b>02:17:000000:183(единое землепользование)</b>  |                                     |  |
| 1. Правообладатель (правообладатели):  | 1.42.   | Миннуллин Ильдар Хатмуллович  |                                     |  |
| 2. Вид, номер и дата государственной регистрации права:                                  | 2.42.   | Долевая собственность, № 02-04-30/005/2009-504 от 15.06.2009, 1/552   |                                     |  |
| 3. Ограничение прав и обременение объекта недвижимости:                                  |   |   |                                     |  |
| 3.42.1.  | вид:  | Иные ограничения (обременения) прав   |                                     |  |
|  | дата государственной регистрации:   | 09.03.2016  |                                     |  |
|  | номер государственной регистрации:  | 02-04/101-04/101/006/2016-5902/1  |                                     |  |
|  | срок, на который установлено ограничение прав и обременение объекта недвижимости:   |   |                                     |  |
|  | лицо, в пользу которого установлено ограничение прав и обременение объекта недвижимости:  |   |                                     |  |
|  | основание государственной регистрации:  | 'Постановление о запрете на совершение действий по регистрации' №19854372/0239 от 29.02.2016, Бураевский районный отдел судебных приставов Управления Федеральной службы судебных приставов России по Республике Башкортостан |                                     |  |
|  | 3.42.2.   | вид:  | Иные ограничения (обременения) прав |  |
|  |   | дата государственной регистрации:   | 03.03.2016                          |  |
|  |   | номер государственной регистрации:  | 02-04/101-04/101/006/2016-4148/1    |  |
|  |   | срок, на который установлено ограничение прав и обременение объекта недвижимости:   |                                     |  |
| лицо, в пользу которого установлено ограничение прав и обременение объекта недвижимости: |   |   |                                     |  |
| основание государственной регистрации:   | 'Постановление о запрете на совершение действий по регистрации' №19733151/0239 от 24.02.2016, Бураевский районный отдел судебных приставов Управления Федеральной службы судебных приставов России по Республике Башкортостан |   |                                     |  |
| 1. Правообладатель (правообладатели):  | 1.43.   | Юзлекаев Ранис Наркисович   |                                     |  |
| 2. Вид, номер и дата государственной регистрации права:                                  | 2.43.   | Долевая собственность, № 02-04-30/008/2009-069 от 02.07.2009, 1/552   |                                     |  |
| 3. Ограничение прав и обременение объекта недвижимости:                                  | не зарегистрировано   |   |                                     |  |
| 1. Правообладатель (правообладатели):  | 1.44.   | Галиев Фаварис Файзинович   |                                     |  |
| 2. Вид, номер и дата государственной регистрации права:                                  | 2.44.   | Долевая собственность, № 02-04-30/008/2009-069 от 02.07.2009, 1/552   |                                     |  |
| 3. Ограничение прав и обременение объекта недвижимости:                                  | не зарегистрировано   |   |                                     |  |

| Государственный регистратор |  | ФГИС ЕГРН |
|-----------------------------|--|-----------|
|-----------------------------|--|-----------|

|                               |         |                   |
|-------------------------------|---------|-------------------|
| полное наименование должности | подпись | инициалы, фамилия |
|-------------------------------|---------|-------------------|

М.П.

|                                       |                                      |  |                            |
|---------------------------------------|--------------------------------------|--|----------------------------|
| <b>Земельный участок</b>              |                                      |  |                            |
| (вид объекта недвижимости)            |                                      |  |                            |
| Лист № ____ Раздела <b>2</b>          | Всего листов раздела <b>2</b> : ____ | Всего разделов: ____                             | Всего листов выписки: ____ |
| <b>14.10.2021 № 99/2021/423677850</b> |                                      |  |                            |
| Кадастровый номер:                    |                                      | <b>02:17:000000:183(единое землепользование)</b> |                            |

|   |       |   |
|---|-------|---|
| 1. Правообладатель (правообладатели):                   | 1.45. | Галиева Гульсина Гаднановна   |
| 2. Вид, номер и дата государственной регистрации права: | 2.45. | Долевая собственность, № 02-04-30/008/2009-069 от 02.07.2009, 1/552 |
| 3. Ограничение прав и обременение объекта недвижимости: |       | не зарегистрировано   |
| 1. Правообладатель (правообладатели):                   | 1.46. | Юзлекаева Алия Загитовна  |
| 2. Вид, номер и дата государственной регистрации права: | 2.46. | Долевая собственность, № 02-04-30/008/2009-069 от 02.07.2009, 1/552 |
| 3. Ограничение прав и обременение объекта недвижимости: |       | не зарегистрировано   |
| 1. Правообладатель (правообладатели):                   | 1.47. | Хайдарова Равиля Загитовна  |
| 2. Вид, номер и дата государственной регистрации права: | 2.47. | Долевая собственность, № 02-04-30/008/2009-069 от 02.07.2009, 1/552 |
| 3. Ограничение прав и обременение объекта недвижимости: |       | не зарегистрировано   |
| 1. Правообладатель (правообладатели):                   | 1.48. | Шарафиева Марва Нурихановна   |
| 2. Вид, номер и дата государственной регистрации права: | 2.48. | Долевая собственность, № 02-04-30/008/2009-069 от 02.07.2009, 1/552 |
| 3. Ограничение прав и обременение объекта недвижимости: |       | не зарегистрировано   |
| 1. Правообладатель (правообладатели):                   | 1.49. | Хабибуллина Рафия Габтинуровна                                      |
| 2. Вид, номер и дата государственной регистрации права: | 2.49. | Долевая собственность, № 02-04-30/008/2009-069 от 02.07.2009, 1/552 |
| 3. Ограничение прав и обременение объекта недвижимости: |       | не зарегистрировано   |

|                               |         |                   |
|-------------------------------|---------|-------------------|
| Государственный регистратор   |         | ФГИС ЕГРН         |
| полное наименование должности | подпись | инициалы, фамилия |

М.П.

| Земельный участок                                       |                                      |   |                            |
|---|--------------------------------------|---|----------------------------|
| (вид объекта недвижимости)                              |                                      |   |                            |
| Лист № ____ Раздела <b>2</b>                            | Всего листов раздела <b>2</b> : ____ | Всего разделов: ____  | Всего листов выписки: ____ |
| <b>14.10.2021 № 99/2021/423677850</b>                   |                                      |   |                            |
| Кадастровый номер:                                      |                                      | <b>02:17:000000:183(единое землепользование)</b>                    |                            |
| 1. Правообладатель (правообладатели):                   | 1.50.                                | Хасанов Данил Камильевич  |                            |
| 2. Вид, номер и дата государственной регистрации права: | 2.50.                                | Долевая собственность, № 02-04-30/008/2009-069 от 02.07.2009, 1/552 |                            |
| 3. Ограничение прав и обременение объекта недвижимости: | не зарегистрировано                  |   |                            |
| 1. Правообладатель (правообладатели):                   | 1.51.                                | Хабибуллин Байзави Габдинурович                                     |                            |
| 2. Вид, номер и дата государственной регистрации права: | 2.51.                                | Долевая собственность, № 02-04-30/008/2009-069 от 02.07.2009, 1/552 |                            |
| 3. Ограничение прав и обременение объекта недвижимости: | не зарегистрировано                  |   |                            |

| Государственный регистратор   |         | ФГИС ЕГРН         |
|-------------------------------|---------|-------------------|
| полное наименование должности | подпись | инициалы, фамилия |

М.П.

| Земельный участок                                       |  |   |                            |
|---|--|---|----------------------------|
| (вид объекта недвижимости)                              |  |   |                            |
| Лист № ____ Раздела <b>2</b>                            | Всего листов раздела <b>2</b> : ____   | Всего разделов: ____  | Всего листов выписки: ____ |
| <b>14.10.2021 № 99/2021/423677850</b>                   |  |   |                            |
| Кадастровый номер:                                      |  | <b>02:17:000000:183(единое землепользование)</b>  |                            |
| 1. Правообладатель (правообладатели):                   | 1.52.  | Тимерьянов Альфис Альфитович  |                            |
| 2. Вид, номер и дата государственной регистрации права: | 2.52.  | Долевая собственность, № 02-04-30/008/2009-069 от 02.07.2009, 1/552   |                            |
| 3. Ограничение прав и обременение объекта недвижимости: | Иные ограничения (обременения) прав  |   |                            |
|   | вид:   | Иные ограничения (обременения) прав   |                            |
|   | дата государственной регистрации:  | 04.03.2016  |                            |
|   | номер государственной регистрации:   | 02-04/101-04/101/006/2016-4931/1  |                            |
|   | срок, на который установлено ограничение прав и обременение объекта недвижимости:        |   |                            |
| 3.52.1.   | лицо, в пользу которого установлено ограничение прав и обременение объекта недвижимости: |   |                            |
|   | основание государственной регистрации:   | 'Постановление о запрете на совершение действий по регистрации' №19752707/0239 от 25.02.2016, Бураевский районный отдел судебных приставов Управления Федеральной службы судебных приставов России по Республике Башкортостан |                            |
| 1. Правообладатель (правообладатели):                   | 1.53.  | Давлетбаев Фнуз Зиявич  |                            |
| 2. Вид, номер и дата государственной регистрации права: | 2.53.  | Долевая собственность, № 02-04-30/008/2009-069 от 02.07.2009, 1/552   |                            |
| 3. Ограничение прав и обременение объекта недвижимости: | не зарегистрировано  |   |                            |
| 1. Правообладатель (правообладатели):                   | 1.54.  | Сантгалиев Карам Мансурович   |                            |
| 2. Вид, номер и дата государственной регистрации права: | 2.54.  | Долевая собственность, № 02-04-30/008/2009-069 от 02.07.2009, 1/552   |                            |
| 3. Ограничение прав и обременение объекта недвижимости: | не зарегистрировано  |   |                            |

| Государственный регистратор   |         | ФГИС ЕГРН         |
|-------------------------------|---------|-------------------|
| полное наименование должности | подпись | инициалы, фамилия |

М.П.



|                                       |                                      |  |                            |
|---------------------------------------|--------------------------------------|--|----------------------------|
| <b>Земельный участок</b>              |                                      |  |                            |
| (вид объекта недвижимости)            |                                      |  |                            |
| Лист № ____ Раздела <b>2</b>          | Всего листов раздела <b>2</b> : ____ | Всего разделов: ____                             | Всего листов выписки: ____ |
| <b>14.10.2021 № 99/2021/423677850</b> |                                      |  |                            |
| Кадастровый номер:                    |                                      | <b>02:17:000000:183(единое землепользование)</b> |                            |

|   |       |   |
|---|-------|---|
| 1. Правообладатель (правообладатели):                   | 1.55. | Латипова Рафила Магсумовна  |
| 2. Вид, номер и дата государственной регистрации права: | 2.55. | Долевая собственность, № 02-04-30/008/2009-069 от 02.07.2009, 1/552 |
| 3. Ограничение прав и обременение объекта недвижимости: |       | не зарегистрировано   |
| 1. Правообладатель (правообладатели):                   | 1.56. | Латипов Фердаус Гилемович   |
| 2. Вид, номер и дата государственной регистрации права: | 2.56. | Долевая собственность, № 02-04-30/008/2009-069 от 02.07.2009, 1/552 |
| 3. Ограничение прав и обременение объекта недвижимости: |       | не зарегистрировано   |
| 1. Правообладатель (правообладатели):                   | 1.57. | Тимерьянова Светлана Загитовна                                      |
| 2. Вид, номер и дата государственной регистрации права: | 2.57. | Долевая собственность, № 02-04-30/008/2009-069 от 02.07.2009, 1/552 |
| 3. Ограничение прав и обременение объекта недвижимости: |       | не зарегистрировано   |
| 1. Правообладатель (правообладатели):                   | 1.58. | Ганиев Халил Мавлетдинович  |
| 2. Вид, номер и дата государственной регистрации права: | 2.58. | Долевая собственность, № 02-04-30/008/2009-069 от 02.07.2009, 1/552 |
| 3. Ограничение прав и обременение объекта недвижимости: |       | не зарегистрировано   |
| 1. Правообладатель (правообладатели):                   | 1.59. | Ганиева Гульнара Халиловна  |
| 2. Вид, номер и дата государственной регистрации права: | 2.59. | Долевая собственность, № 02-04-30/008/2009-069 от 02.07.2009, 1/552 |
| 3. Ограничение прав и обременение объекта недвижимости: |       | не зарегистрировано   |

|                               |         |                   |
|-------------------------------|---------|-------------------|
| Государственный регистратор   |         | ФГИС ЕГРН         |
| полное наименование должности | подпись | инициалы, фамилия |

М.П.

|                                       |                                      |  |                            |
|---------------------------------------|--------------------------------------|--|----------------------------|
| <b>Земельный участок</b>              |                                      |  |                            |
| (вид объекта недвижимости)            |                                      |  |                            |
| Лист № ____ Раздела <b>2</b>          | Всего листов раздела <b>2</b> : ____ | Всего разделов: ____                             | Всего листов выписки: ____ |
| <b>14.10.2021 № 99/2021/423677850</b> |                                      |  |                            |
| Кадастровый номер:                    |                                      | <b>02:17:000000:183(единое землепользование)</b> |                            |

|   |       |   |
|---|-------|---|
| 1. Правообладатель (правообладатели):                   | 1.60. | Галиева Муслима Рафаезовна  |
| 2. Вид, номер и дата государственной регистрации права: | 2.60. | Долевая собственность, № 02-04-30/008/2009-195 от 27.07.2009, 1/552 |
| 3. Ограничение прав и обременение объекта недвижимости: |       | не зарегистрировано   |
| 1. Правообладатель (правообладатели):                   | 1.61. | Галиев Филус Закиевич   |
| 2. Вид, номер и дата государственной регистрации права: | 2.61. | Долевая собственность, № 02-04-30/008/2009-195 от 27.07.2009, 1/552 |
| 3. Ограничение прав и обременение объекта недвижимости: |       | не зарегистрировано   |
| 1. Правообладатель (правообладатели):                   | 1.62. | Хакимова Лилия Ангамовна  |
| 2. Вид, номер и дата государственной регистрации права: | 2.62. | Долевая собственность, № 02-04-30/008/2009-195 от 27.07.2009, 1/552 |
| 3. Ограничение прав и обременение объекта недвижимости: |       | не зарегистрировано   |
| 1. Правообладатель (правообладатели):                   | 1.63. | Гаскарова Дина Шамсемехаматовна                                     |
| 2. Вид, номер и дата государственной регистрации права: | 2.63. | Долевая собственность, № 02-04-30/008/2009-195 от 27.07.2009, 1/552 |
| 3. Ограничение прав и обременение объекта недвижимости: |       | не зарегистрировано   |
| 1. Правообладатель (правообладатели):                   | 1.64. | Гилемьянов Финарит Хамитович  |
| 2. Вид, номер и дата государственной регистрации права: | 2.64. | Долевая собственность, № 02-04-30/008/2009-195 от 27.07.2009, 1/552 |
| 3. Ограничение прав и обременение объекта недвижимости: |       | не зарегистрировано   |

|                               |         |                   |
|-------------------------------|---------|-------------------|
| Государственный регистратор   |         | ФГИС ЕГРН         |
| полное наименование должности | подпись | инициалы, фамилия |

М.П.

|                                       |                                      |  |                            |
|---------------------------------------|--------------------------------------|--|----------------------------|
| <b>Земельный участок</b>              |                                      |  |                            |
| (вид объекта недвижимости)            |                                      |  |                            |
| Лист № ____ Раздела <b>2</b>          | Всего листов раздела <b>2</b> : ____ | Всего разделов: ____                             | Всего листов выписки: ____ |
| <b>14.10.2021 № 99/2021/423677850</b> |                                      |  |                            |
| Кадастровый номер:                    |                                      | <b>02:17:000000:183(единое землепользование)</b> |                            |

|   |       |   |
|---|-------|---|
| 1. Правообладатель (правообладатели):                   | 1.65. | Биктимеров Фанзил Назифович   |
| 2. Вид, номер и дата государственной регистрации права: | 2.65. | Долевая собственность, № 02-04-30/008/2009-195 от 27.07.2009, 1/552 |
| 3. Ограничение прав и обременение объекта недвижимости: |       | не зарегистрировано   |
| 1. Правообладатель (правообладатели):                   | 1.66. | Насырьев Фирданис Надилович   |
| 2. Вид, номер и дата государственной регистрации права: | 2.66. | Долевая собственность, № 02-04-30/008/2009-195 от 27.07.2009, 1/552 |
| 3. Ограничение прав и обременение объекта недвижимости: |       | не зарегистрировано   |
| 1. Правообладатель (правообладатели):                   | 1.67. | Гилемьянова Фарид Махсановна  |
| 2. Вид, номер и дата государственной регистрации права: | 2.67. | Долевая собственность, № 02-04-30/008/2009-195 от 27.07.2009, 1/552 |
| 3. Ограничение прав и обременение объекта недвижимости: |       | не зарегистрировано   |
| 1. Правообладатель (правообладатели):                   | 1.68. | Фархутдинова Сайма Шарфгалиевна                                     |
| 2. Вид, номер и дата государственной регистрации права: | 2.68. | Долевая собственность, № 02-04-30/008/2009-217 от 29.07.2009, 1/552 |
| 3. Ограничение прав и обременение объекта недвижимости: |       | не зарегистрировано   |
| 1. Правообладатель (правообладатели):                   | 1.69. | Насибуллина Зинфира Фанусовна                                       |
| 2. Вид, номер и дата государственной регистрации права: | 2.69. | Долевая собственность, № 02-04-30/008/2009-217 от 29.07.2009, 1/552 |
| 3. Ограничение прав и обременение объекта недвижимости: |       | не зарегистрировано   |

|                               |         |                   |
|-------------------------------|---------|-------------------|
| Государственный регистратор   |         | ФГИС ЕГРН         |
| полное наименование должности | подпись | инициалы, фамилия |

М.П.

|                                       |                                      |  |                            |
|---------------------------------------|--------------------------------------|--|----------------------------|
| <b>Земельный участок</b>              |                                      |  |                            |
| (вид объекта недвижимости)            |                                      |  |                            |
| Лист № ____ Раздела <b>2</b>          | Всего листов раздела <b>2</b> : ____ | Всего разделов: ____                             | Всего листов выписки: ____ |
| <b>14.10.2021 № 99/2021/423677850</b> |                                      |  |                            |
| Кадастровый номер:                    |                                      | <b>02:17:000000:183(единое землепользование)</b> |                            |

|   |       |   |
|---|-------|---|
| 1. Правообладатель (правообладатели):                   | 1.70. | Насибуллин Фидарис Хаматович  |
| 2. Вид, номер и дата государственной регистрации права: | 2.70. | Долевая собственность, № 02-04-30/008/2009-217 от 29.07.2009, 1/552 |
| 3. Ограничение прав и обременение объекта недвижимости: |       | не зарегистрировано   |
| 1. Правообладатель (правообладатели):                   | 1.71. | Фаттахова Гульназ Зафировна   |
| 2. Вид, номер и дата государственной регистрации права: | 2.71. | Долевая собственность, № 02-04-30/008/2009-327 от 10.08.2009, 1/552 |
| 3. Ограничение прав и обременение объекта недвижимости: |       | не зарегистрировано   |
| 1. Правообладатель (правообладатели):                   | 1.72. | Закирзянова Ляля Шайхетдиновна                                      |
| 2. Вид, номер и дата государственной регистрации права: | 2.72. | Долевая собственность, № 02-04-30/008/2009-327 от 10.08.2009, 1/552 |
| 3. Ограничение прав и обременение объекта недвижимости: |       | не зарегистрировано   |
| 1. Правообладатель (правообладатели):                   | 1.73. | Шайхутдинова Галима Галихановна                                     |
| 2. Вид, номер и дата государственной регистрации права: | 2.73. | Долевая собственность, № 02-04-30/008/2009-327 от 10.08.2009, 1/552 |
| 3. Ограничение прав и обременение объекта недвижимости: |       | не зарегистрировано   |
| 1. Правообладатель (правообладатели):                   | 1.74. | Ахматгалиева Васима Тимерьяновна                                    |
| 2. Вид, номер и дата государственной регистрации права: | 2.74. | Долевая собственность, № 02-04-30/008/2009-327 от 10.08.2009, 1/552 |
| 3. Ограничение прав и обременение объекта недвижимости: |       | не зарегистрировано   |

|                               |         |                   |
|-------------------------------|---------|-------------------|
| Государственный регистратор   |         | ФГИС ЕГРН         |
| полное наименование должности | подпись | инициалы, фамилия |

М.П.

|                                       |                                      |  |                            |
|---------------------------------------|--------------------------------------|--|----------------------------|
| <b>Земельный участок</b>              |                                      |  |                            |
| (вид объекта недвижимости)            |                                      |  |                            |
| Лист № ____ Раздела <b>2</b>          | Всего листов раздела <b>2</b> : ____ | Всего разделов: ____                             | Всего листов выписки: ____ |
| <b>14.10.2021 № 99/2021/423677850</b> |                                      |  |                            |
| Кадастровый номер:                    |                                      | <b>02:17:000000:183(единое землепользование)</b> |                            |

|   |       |   |
|---|-------|---|
| 1. Правообладатель (правообладатели):                   | 1.75. | Мусина Гульфия Шайхиуровна  |
| 2. Вид, номер и дата государственной регистрации права: | 2.75. | Долевая собственность, № 02-04-30/008/2009-327 от 10.08.2009, 1/552 |
| 3. Ограничение прав и обременение объекта недвижимости: |       | не зарегистрировано   |
| 1. Правообладатель (правообладатели):                   | 1.76. | Ахмадиев Таиль Гарипович  |
| 2. Вид, номер и дата государственной регистрации права: | 2.76. | Долевая собственность, № 02-04-30/008/2009-327 от 10.08.2009, 1/552 |
| 3. Ограничение прав и обременение объекта недвижимости: |       | не зарегистрировано   |
| 1. Правообладатель (правообладатели):                   | 1.77. | Саетталиева Насима Фагимовна  |
| 2. Вид, номер и дата государственной регистрации права: | 2.77. | Долевая собственность, № 02-04-30/008/2009-367 от 12.08.2009, 1/552 |
| 3. Ограничение прав и обременение объекта недвижимости: |       | не зарегистрировано   |
| 1. Правообладатель (правообладатели):                   | 1.78. | Сагдиев Салават Сахибгарасвич                                       |
| 2. Вид, номер и дата государственной регистрации права: | 2.78. | Долевая собственность, № 02-04-30/008/2009-367 от 12.08.2009, 1/552 |
| 3. Ограничение прав и обременение объекта недвижимости: |       | не зарегистрировано   |
| 1. Правообладатель (правообладатели):                   | 1.79. | Гараев Флус Сунагатович   |
| 2. Вид, номер и дата государственной регистрации права: | 2.79. | Долевая собственность, № 02-04-30/008/2009-360 от 12.08.2009, 1/552 |
| 3. Ограничение прав и обременение объекта недвижимости: |       | не зарегистрировано   |

|                               |         |                   |
|-------------------------------|---------|-------------------|
| Государственный регистратор   |         | ФГИС ЕГРН         |
| полное наименование должности | подпись | инициалы, фамилия |

М.П.

|                                       |                                      |  |                            |
|---------------------------------------|--------------------------------------|--|----------------------------|
| <b>Земельный участок</b>              |                                      |  |                            |
| (вид объекта недвижимости)            |                                      |  |                            |
| Лист № ____ Раздела <b>2</b>          | Всего листов раздела <b>2</b> : ____ | Всего разделов: ____                             | Всего листов выписки: ____ |
| <b>14.10.2021 № 99/2021/423677850</b> |                                      |  |                            |
| Кадастровый номер:                    |                                      | <b>02:17:000000:183(единое землепользование)</b> |                            |

|   |       |   |
|---|-------|---|
| 1. Правообладатель (правообладатели):                   | 1.80. | Саетталиев Эльмир Ульфатович  |
| 2. Вид, номер и дата государственной регистрации права: | 2.80. | Долевая собственность, № 02-04-30/008/2009-367 от 12.08.2009, 1/552 |
| 3. Ограничение прав и обременение объекта недвижимости: |       | не зарегистрировано   |
| 1. Правообладатель (правообладатели):                   | 1.81. | Шайхутдинов Илмир Исмагзамович                                      |
| 2. Вид, номер и дата государственной регистрации права: | 2.81. | Долевая собственность, № 02-04-30/008/2009-360 от 12.08.2009, 1/552 |
| 3. Ограничение прав и обременение объекта недвижимости: |       | не зарегистрировано   |
| 1. Правообладатель (правообладатели):                   | 1.82. | Гильванова Светлана Фаниловна                                       |
| 2. Вид, номер и дата государственной регистрации права: | 2.82. | Долевая собственность, № 02-04-30/008/2009-367 от 12.08.2009, 1/552 |
| 3. Ограничение прав и обременение объекта недвижимости: |       | не зарегистрировано   |
| 1. Правообладатель (правообладатели):                   | 1.83. | Фархутдинов Радис Галляметдинович                                   |
| 2. Вид, номер и дата государственной регистрации права: | 2.83. | Долевая собственность, № 02-04-30/008/2009-367 от 12.08.2009, 1/552 |
| 3. Ограничение прав и обременение объекта недвижимости: |       | не зарегистрировано   |
| 1. Правообладатель (правообладатели):                   | 1.84. | Гараева Гульнаррия Нурлыевна  |
| 2. Вид, номер и дата государственной регистрации права: | 2.84. | Долевая собственность, № 02-04-30/008/2009-360 от 12.08.2009, 1/552 |
| 3. Ограничение прав и обременение объекта недвижимости: |       | не зарегистрировано   |

|                               |         |                   |
|-------------------------------|---------|-------------------|
| Государственный регистратор   |         | ФГИС ЕГРН         |
| полное наименование должности | подпись | инициалы, фамилия |

М.П.

|                                       |                                      |  |                            |
|---------------------------------------|--------------------------------------|--|----------------------------|
| <b>Земельный участок</b>              |                                      |  |                            |
| (вид объекта недвижимости)            |                                      |  |                            |
| Лист № ____ Раздела <b>2</b>          | Всего листов раздела <b>2</b> : ____ | Всего разделов: ____                             | Всего листов выписки: ____ |
| <b>14.10.2021 № 99/2021/423677850</b> |                                      |  |                            |
| Кадастровый номер:                    |                                      | <b>02:17:000000:183(единое землепользование)</b> |                            |

|   |       |   |
|---|-------|---|
| 1. Правообладатель (правообладатели):                   | 1.85. | Фархутдинвоа Гузель Рависовна                                       |
| 2. Вид, номер и дата государственной регистрации права: | 2.85. | Долевая собственность, № 02-04-30/008/2009-367 от 12.08.2009, 1/552 |
| 3. Ограничение прав и обременение объекта недвижимости: |       | не зарегистрировано   |
| 1. Правообладатель (правообладатели):                   | 1.86. | Сагдиева Рахила Хабибуллиновна                                      |
| 2. Вид, номер и дата государственной регистрации права: | 2.86. | Долевая собственность, № 02-04-30/008/2009-367 от 12.08.2009, 1/552 |
| 3. Ограничение прав и обременение объекта недвижимости: |       | не зарегистрировано   |
| 1. Правообладатель (правообладатели):                   | 1.87. | Загидуллин Фларит Рифгатович  |
| 2. Вид, номер и дата государственной регистрации права: | 2.87. | Долевая собственность, № 02-04-30/008/2009-367 от 12.08.2009, 1/552 |
| 3. Ограничение прав и обременение объекта недвижимости: |       | не зарегистрировано   |
| 1. Правообладатель (правообладатели):                   | 1.88. | Шакирова Магафия Шайхаттаровна                                      |
| 2. Вид, номер и дата государственной регистрации права: | 2.88. | Долевая собственность, № 02-04-30/008/2009-400 от 14.08.2009, 1/552 |
| 3. Ограничение прав и обременение объекта недвижимости: |       | не зарегистрировано   |
| 1. Правообладатель (правообладатели):                   | 1.89. | Шакиров Фанис Сафинович   |
| 2. Вид, номер и дата государственной регистрации права: | 2.89. | Долевая собственность, № 02-04-30/008/2009-400 от 14.08.2009, 1/552 |
| 3. Ограничение прав и обременение объекта недвижимости: |       | не зарегистрировано   |

|                               |         |                   |
|-------------------------------|---------|-------------------|
| Государственный регистратор   |         | ФГИС ЕГРН         |
| полное наименование должности | подпись | инициалы, фамилия |

М.П.

|                                       |                                      |  |                            |
|---------------------------------------|--------------------------------------|--|----------------------------|
| <b>Земельный участок</b>              |                                      |  |                            |
| (вид объекта недвижимости)            |                                      |  |                            |
| Лист № ____ Раздела <b>2</b>          | Всего листов раздела <b>2</b> : ____ | Всего разделов: ____                             | Всего листов выписки: ____ |
| <b>14.10.2021 № 99/2021/423677850</b> |                                      |  |                            |
| Кадастровый номер:                    |                                      | <b>02:17:000000:183(единое землепользование)</b> |                            |

|   |       |   |
|---|-------|---|
| 1. Правообладатель (правообладатели):                   | 1.90. | Габдуллин Илдус Ахмадиевич  |
| 2. Вид, номер и дата государственной регистрации права: | 2.90. | Долевая собственность, № 02-04-30/008/2009-400 от 14.08.2009, 1/552 |
| 3. Ограничение прав и обременение объекта недвижимости: |       | не зарегистрировано   |
| 1. Правообладатель (правообладатели):                   | 1.91. | Ялаев Кабир Гилемханович  |
| 2. Вид, номер и дата государственной регистрации права: | 2.91. | Долевая собственность, № 02-04-30/008/2009-488 от 24.08.2009, 1/552 |
| 3. Ограничение прав и обременение объекта недвижимости: |       | не зарегистрировано   |
| 1. Правообладатель (правообладатели):                   | 1.92. | Шакиров Хамидулла Набиуллович                                       |
| 2. Вид, номер и дата государственной регистрации права: | 2.92. | Долевая собственность, № 02-04-30/008/2009-488 от 24.08.2009, 1/552 |
| 3. Ограничение прав и обременение объекта недвижимости: |       | не зарегистрировано   |
| 1. Правообладатель (правообладатели):                   | 1.93. | Шакирова Магира Харисовна   |
| 2. Вид, номер и дата государственной регистрации права: | 2.93. | Долевая собственность, № 02-04-30/008/2009-488 от 24.08.2009, 1/552 |
| 3. Ограничение прав и обременение объекта недвижимости: |       | не зарегистрировано   |
| 1. Правообладатель (правообладатели):                   | 1.94. | Хузина Татьяна Игнатьевна   |
| 2. Вид, номер и дата государственной регистрации права: | 2.94. | Долевая собственность, № 02-04-30/008/2009-488 от 24.08.2009, 1/552 |
| 3. Ограничение прав и обременение объекта недвижимости: |       | не зарегистрировано   |

|                               |         |                   |
|-------------------------------|---------|-------------------|
| Государственный регистратор   |         | ФГИС ЕГРН         |
| полное наименование должности | подпись | инициалы, фамилия |

М.П.

|                                       |                                      |  |                            |
|---------------------------------------|--------------------------------------|--|----------------------------|
| <b>Земельный участок</b>              |                                      |  |                            |
| (вид объекта недвижимости)            |                                      |  |                            |
| Лист № ____ Раздела <b>2</b>          | Всего листов раздела <b>2</b> : ____ | Всего разделов: ____                             | Всего листов выписки: ____ |
| <b>14.10.2021 № 99/2021/423677850</b> |                                      |  |                            |
| Кадастровый номер:                    |                                      | <b>02:17:000000:183(единое землепользование)</b> |                            |

|   |       |   |
|---|-------|---|
| 1. Правообладатель (правообладатели):                   | 1.95. | Давлетбаева Азалия Шарифьяновна                                     |
| 2. Вид, номер и дата государственной регистрации права: | 2.95. | Долевая собственность, № 02-04-30/008/2009-510 от 26.08.2009, 1/552 |
| 3. Ограничение прав и обременение объекта недвижимости: |       | не зарегистрировано   |
| 1. Правообладатель (правообладатели):                   | 1.96. | Шайдуллин Агзам Имамудинович  |
| 2. Вид, номер и дата государственной регистрации права: | 2.96. | Долевая собственность, № 02-04-30/008/2009-510 от 26.08.2009, 1/552 |
| 3. Ограничение прав и обременение объекта недвижимости: |       | не зарегистрировано   |
| 1. Правообладатель (правообладатели):                   | 1.97. | Хайдарова Светлана Рамильевна                                       |
| 2. Вид, номер и дата государственной регистрации права: | 2.97. | Долевая собственность, № 02-04-30/008/2009-510 от 26.08.2009, 1/552 |
| 3. Ограничение прав и обременение объекта недвижимости: |       | не зарегистрировано   |
| 1. Правообладатель (правообладатели):                   | 1.98. | Шакирова Марьяна Гадыловна  |
| 2. Вид, номер и дата государственной регистрации права: | 2.98. | Долевая собственность, № 02-04-30/008/2009-510 от 26.08.2009, 1/552 |
| 3. Ограничение прав и обременение объекта недвижимости: |       | не зарегистрировано   |
| 1. Правообладатель (правообладатели):                   | 1.99. | Вагапова Разина Шайхуллиновна                                       |
| 2. Вид, номер и дата государственной регистрации права: | 2.99. | Долевая собственность, № 02-04-30/008/2009-509 от 26.08.2009, 1/552 |
| 3. Ограничение прав и обременение объекта недвижимости: |       | не зарегистрировано   |

|                               |         |                   |
|-------------------------------|---------|-------------------|
| Государственный регистратор   |         | ФГИС ЕГРН         |
| полное наименование должности | подпись | инициалы, фамилия |

М.П.

|                                       |                                      |  |                            |
|---------------------------------------|--------------------------------------|--|----------------------------|
| <b>Земельный участок</b>              |                                      |  |                            |
| (вид объекта недвижимости)            |                                      |  |                            |
| Лист № ____ Раздела <b>2</b>          | Всего листов раздела <b>2</b> : ____ | Всего разделов: ____                             | Всего листов выписки: ____ |
| <b>14.10.2021 № 99/2021/423677850</b> |                                      |  |                            |
| Кадастровый номер:                    |                                      | <b>02:17:000000:183(единое землепользование)</b> |                            |

|   |        |   |
|---|--------|---|
| 1. Правообладатель (правообладатели):                   | 1.100. | Арсланова Асия Мулуковна  |
| 2. Вид, номер и дата государственной регистрации права: | 2.100. | Долевая собственность, № 02-04-30/008/2009-510 от 26.08.2009, 1/552 |
| 3. Ограничение прав и обременение объекта недвижимости: |        | не зарегистрировано   |
| 1. Правообладатель (правообладатели):                   | 1.101. | Шамсеяров Гайдани Гатинович   |
| 2. Вид, номер и дата государственной регистрации права: | 2.101. | Долевая собственность, № 02-04-30/008/2009-509 от 26.08.2009, 1/552 |
| 3. Ограничение прав и обременение объекта недвижимости: |        | не зарегистрировано   |
| 1. Правообладатель (правообладатели):                   | 1.102. | Саегталиев Рустам Назарович   |
| 2. Вид, номер и дата государственной регистрации права: | 2.102. | Долевая собственность, № 02-04-30/008/2009-510 от 26.08.2009, 1/552 |
| 3. Ограничение прав и обременение объекта недвижимости: |        | не зарегистрировано   |
| 1. Правообладатель (правообладатели):                   | 1.103. | Арсланов Кадир Тимергазиевич  |
| 2. Вид, номер и дата государственной регистрации права: | 2.103. | Долевая собственность, № 02-04-30/008/2009-512 от 28.08.2009, 1/552 |
| 3. Ограничение прав и обременение объекта недвижимости: |        | не зарегистрировано   |
| 1. Правообладатель (правообладатели):                   | 1.104. | Гараев Тагир Файзавиевич  |
| 2. Вид, номер и дата государственной регистрации права: | 2.104. | Долевая собственность, № 02-04-30/008/2009-512 от 28.08.2009, 1/552 |
| 3. Ограничение прав и обременение объекта недвижимости: |        | не зарегистрировано   |

|                               |         |                   |
|-------------------------------|---------|-------------------|
| Государственный регистратор   |         | ФГИС ЕГРН         |
| полное наименование должности | подпись | инициалы, фамилия |

М.П.

| Земельный участок                                       |                                      |   |                            |
|---|--------------------------------------|---|----------------------------|
| (вид объекта недвижимости)                              |                                      |   |                            |
| Лист № ____ Раздела <b>2</b>                            | Всего листов раздела <b>2</b> : ____ | Всего разделов: ____  | Всего листов выписки: ____ |
| <b>14.10.2021 № 99/2021/423677850</b>                   |                                      |   |                            |
| Кадастровый номер:                                      |                                      | <b>02:17:000000:183(единое землепользование)</b>                    |                            |
| 1. Правообладатель (правообладатели):                   | 1.105.                               | Шайхутдинов Равис Галлямович  |                            |
| 2. Вид, номер и дата государственной регистрации права: | 2.105.                               | Долевая собственность, № 02-04-30/008/2009-512 от 28.08.2009, 1/552 |                            |
| 3. Ограничение прав и обременение объекта недвижимости: | не зарегистрировано                  |   |                            |
| 1. Правообладатель (правообладатели):                   | 1.106.                               | Ширияздинов Фанави Мавлиевич  |                            |
| 2. Вид, номер и дата государственной регистрации права: | 2.106.                               | Долевая собственность, № 02-04-30/008/2009-512 от 28.08.2009, 1/552 |                            |
| 3. Ограничение прав и обременение объекта недвижимости: | не зарегистрировано                  |   |                            |
| 1. Правообладатель (правообладатели):                   | 1.107.                               | Сафиуллин Раиль Рафанович   |                            |
| 2. Вид, номер и дата государственной регистрации права: | 2.107.                               | Долевая собственность, № 02-04-30/012/2009-058 от 04.09.2009, 1/552 |                            |
| 3. Ограничение прав и обременение объекта недвижимости: | не зарегистрировано                  |   |                            |
| 1. Правообладатель (правообладатели):                   | 1.108.                               | Хасанова Ляйсян Хабибяновна   |                            |
| 2. Вид, номер и дата государственной регистрации права: | 2.108.                               | Долевая собственность, № 02-04-30/012/2009-058 от 04.09.2009, 1/552 |                            |
| 3. Ограничение прав и обременение объекта недвижимости: | не зарегистрировано                  |   |                            |
| 1. Правообладатель (правообладатели):                   | 1.109.                               | Гайсин Баязит Файзиевич   |                            |
| 2. Вид, номер и дата государственной регистрации права: | 2.109.                               | Долевая собственность, № 02-04-30/012/2009-058 от 04.09.2009, 1/552 |                            |
| 3. Ограничение прав и обременение объекта недвижимости: | не зарегистрировано                  |   |                            |

| Государственный регистратор   |         | ФГИС ЕГРН         |
|-------------------------------|---------|-------------------|
| полное наименование должности | подпись | инициалы, фамилия |

М.П.

| Земельный участок                                       |                                      |   |                            |
|---|--------------------------------------|---|----------------------------|
| (вид объекта недвижимости)                              |                                      |   |                            |
| Лист № ____ Раздела <b>2</b>                            | Всего листов раздела <b>2</b> : ____ | Всего разделов: ____  | Всего листов выписки: ____ |
| <b>14.10.2021 № 99/2021/423677850</b>                   |                                      |   |                            |
| Кадастровый номер:                                      |                                      | <b>02:17:000000:183(единое землепользование)</b>                    |                            |
| 1. Правообладатель (правообладатели):                   | 1.110.                               | Зиннатуллин Тагир Гафиятович  |                            |
| 2. Вид, номер и дата государственной регистрации права: | 2.110.                               | Долевая собственность, № 02-04-30/012/2009-058 от 04.09.2009, 1/552 |                            |
| 3. Ограничение прав и обременение объекта недвижимости: | не зарегистрировано                  |   |                            |
| 1. Правообладатель (правообладатели):                   | 1.111.                               | Саегталиев Раиф Саефгалиевич  |                            |
| 2. Вид, номер и дата государственной регистрации права: | 2.111.                               | Долевая собственность, № 02-04-30/012/2009-058 от 04.09.2009, 1/552 |                            |
| 3. Ограничение прав и обременение объекта недвижимости: | не зарегистрировано                  |   |                            |
| 1. Правообладатель (правообладатели):                   | 1.112.                               | Шакиров Радик Нурлыевич   |                            |
| 2. Вид, номер и дата государственной регистрации права: | 2.112.                               | Долевая собственность, № 02-04-30/012/2009-058 от 04.09.2009, 1/552 |                            |
| 3. Ограничение прав и обременение объекта недвижимости: | не зарегистрировано                  |   |                            |

| Государственный регистратор   |         | ФГИС ЕГРН         |
|-------------------------------|---------|-------------------|
| полное наименование должности | подпись | инициалы, фамилия |

М.П.

|                                       |                                      |  |                            |
|---------------------------------------|--------------------------------------|--|----------------------------|
| <b>Земельный участок</b>              |                                      |  |                            |
| (вид объекта недвижимости)            |                                      |  |                            |
| Лист № ____ Раздела <b>2</b>          | Всего листов раздела <b>2</b> : ____ | Всего разделов: ____                             | Всего листов выписки: ____ |
| <b>14.10.2021 № 99/2021/423677850</b> |                                      |  |                            |
| Кадастровый номер:                    |                                      | <b>02:17:000000:183(единое землепользование)</b> |                            |

|   |  |  |
|---|--|--|
| 1. Правообладатель (правообладатели):                   | 1.113.   | Хасанов Флорит Тахавийевич   |
| 2. Вид, номер и дата государственной регистрации права: | 2.113.   | Долевая собственность, № 02-04-30/012/2009-058 от 04.09.2009, 1/552  |
| Ограничение прав и обременение объекта недвижимости:    |  |  |
| 3. 3.113.1.   | вид:   | Иные ограничения (обременения) прав  |
|   | дата государственной регистрации:  | 12.05.2021   |
|   | номер государственной регистрации:   | 02:17:000000:183-02/370/2021-138   |
|   | срок, на который установлено ограничение прав и обременение объекта недвижимости:        |  |
|   | лицо, в пользу которого установлено ограничение прав и обременение объекта недвижимости: | не определено  |
|   | основание государственной регистрации:   | 'Постановление о запрете на совершение действий по регистрации (pdf)' №59702958/0239, по 357/21/02039-ИП от 08.05.2021, Бураевское районное отделение судебных приставов |
| 1. Правообладатель (правообладатели):                   | 1.114.   | Гареева Разида Фаязовна  |
| 2. Вид, номер и дата государственной регистрации права: | 2.114.   | Долевая собственность, № 02-04-30/012/2009-058 от 04.09.2009, 1/552  |
| 3. Ограничение прав и обременение объекта недвижимости: | не зарегистрировано  |  |

|                               |         |                   |
|-------------------------------|---------|-------------------|
| Государственный регистратор   |         | ФГИС ЕГРН         |
| полное наименование должности | подпись | инициалы, фамилия |

М.П.

|                                       |                                      |  |                            |
|---------------------------------------|--------------------------------------|--|----------------------------|
| <b>Земельный участок</b>              |                                      |  |                            |
| (вид объекта недвижимости)            |                                      |  |                            |
| Лист № ____ Раздела <b>2</b>          | Всего листов раздела <b>2</b> : ____ | Всего разделов: ____                             | Всего листов выписки: ____ |
| <b>14.10.2021 № 99/2021/423677850</b> |                                      |  |                            |
| Кадастровый номер:                    |                                      | <b>02:17:000000:183(единое землепользование)</b> |                            |

|   |                     |   |
|---|---------------------|---|
| 1. Правообладатель (правообладатели):                   | 1.115.              | Хафизов Руфат Хакимьянович  |
| 2. Вид, номер и дата государственной регистрации права: | 2.115.              | Долевая собственность, № 02-04-30/012/2009-058 от 04.09.2009, 1/552 |
| 3. Ограничение прав и обременение объекта недвижимости: | не зарегистрировано |   |
| 1. Правообладатель (правообладатели):                   | 1.116.              | Батырова Гульчира Ганиевна  |
| 2. Вид, номер и дата государственной регистрации права: | 2.116.              | Долевая собственность, № 02-04-30/012/2009-058 от 04.09.2009, 1/552 |
| 3. Ограничение прав и обременение объекта недвижимости: | не зарегистрировано |   |
| 1. Правообладатель (правообладатели):                   | 1.117.              | Сафиуллин Суляман Лугуманович                                       |
| 2. Вид, номер и дата государственной регистрации права: | 2.117.              | Долевая собственность, № 02-04-30/012/2009-058 от 04.09.2009, 1/552 |
| 3. Ограничение прав и обременение объекта недвижимости: | не зарегистрировано |   |
| 1. Правообладатель (правообладатели):                   | 1.118.              | Сафиуллина Наиля Гариповна  |
| 2. Вид, номер и дата государственной регистрации права: | 2.118.              | Долевая собственность, № 02-04-30/012/2009-058 от 04.09.2009, 1/552 |
| 3. Ограничение прав и обременение объекта недвижимости: | не зарегистрировано |   |
| 1. Правообладатель (правообладатели):                   | 1.119.              | Нургалиев Динарик Альфитович  |
| 2. Вид, номер и дата государственной регистрации права: | 2.119.              | Долевая собственность, № 02-04-30/012/2009-058 от 04.09.2009, 1/552 |
| 3. Ограничение прав и обременение объекта недвижимости: | не зарегистрировано |   |

|                               |         |                   |
|-------------------------------|---------|-------------------|
| Государственный регистратор   |         | ФГИС ЕГРН         |
| полное наименование должности | подпись | инициалы, фамилия |

М.П.

| Земельный участок                                       |                                      |   |                            |
|---|--------------------------------------|---|----------------------------|
| (вид объекта недвижимости)                              |                                      |   |                            |
| Лист № ____ Раздела <b>2</b>                            | Всего листов раздела <b>2</b> : ____ | Всего разделов: ____  | Всего листов выписки: ____ |
| <b>14.10.2021 № 99/2021/423677850</b>                   |                                      |   |                            |
| Кадастровый номер:                                      |                                      | <b>02:17:000000:183(единое землепользование)</b>                    |                            |
| 1. Правообладатель (правообладатели):                   | 1.120.                               | Саегталиева Мадина Аглямевна  |                            |
| 2. Вид, номер и дата государственной регистрации права: | 2.120.                               | Долевая собственность, № 02-04-30/012/2009-058 от 04.09.2009, 1/552 |                            |
| 3. Ограничение прав и обременение объекта недвижимости: | не зарегистрировано                  |   |                            |
| 1. Правообладатель (правообладатели):                   | 1.121.                               | Сафиуллина Зария Альфитовна   |                            |
| 2. Вид, номер и дата государственной регистрации права: | 2.121.                               | Долевая собственность, № 02-04-30/012/2009-058 от 04.09.2009, 1/552 |                            |
| 3. Ограничение прав и обременение объекта недвижимости: | не зарегистрировано                  |   |                            |

| Государственный регистратор   |         | ФГИС ЕГРН         |
|-------------------------------|---------|-------------------|
| полное наименование должности | подпись | инициалы, фамилия |

М.П.

| Земельный участок  |   |  |                                     |  |
|--|---|--|-------------------------------------|--|
| (вид объекта недвижимости)   |   |  |                                     |  |
| Лист № ____ Раздела <b>2</b>   | Всего листов раздела <b>2</b> : ____  | Всего разделов: ____   | Всего листов выписки: ____          |  |
| <b>14.10.2021 № 99/2021/423677850</b>  |   |  |                                     |  |
| Кадастровый номер:   |   | <b>02:17:000000:183(единое землепользование)</b>   |                                     |  |
| 1. Правообладатель (правообладатели):  | 1.122.  | Ганиев Ирсат Мирзаянович   |                                     |  |
| 2. Вид, номер и дата государственной регистрации права:                                  | 2.122.  | Долевая собственность, № 02-04-30/012/2009-058 от 04.09.2009, 1/552  |                                     |  |
| 3. Ограничение прав и обременение объекта недвижимости:                                  |   |  |                                     |  |
| 3.122.1.   | вид:  | Иные ограничения (обременения) прав  |                                     |  |
|  | дата государственной регистрации:   | 17.09.2021   |                                     |  |
|  | номер государственной регистрации:  | 02:17:000000:183-02/370/2021-153   |                                     |  |
|  | срок, на который установлено ограничение прав и обременение объекта недвижимости:   |  |                                     |  |
|  | лицо, в пользу которого установлено ограничение прав и обременение объекта недвижимости:  | Не определено  |                                     |  |
|  | основание государственной регистрации:  | 'Постановление о запрете на совершение действий по регистрации (pdf)' №60857073/0239 по 5045/21/02039-ИП от 15.09.2021, Бураевское районное отделение судебных приставов |                                     |  |
|  | 3.122.2.  | вид:   | Иные ограничения (обременения) прав |  |
|  |   | дата государственной регистрации:  | 02.07.2021                          |  |
|  |   | номер государственной регистрации:   | 02:17:000000:183-02/370/2021-147    |  |
|  |   | срок, на который установлено ограничение прав и обременение объекта недвижимости:  |                                     |  |
| лицо, в пользу которого установлено ограничение прав и обременение объекта недвижимости: | Не определено   |  |                                     |  |
| основание государственной регистрации:   | 'Постановление о запрете на совершение действий по регистрации ' №59919157/0239 по 5045/21/02039-ИП от 03.06.2021, Бураевское районное отделение судебных приставов |  |                                     |  |
| 1. Правообладатель (правообладатели):  | 1.123.  | Шаехов Фидарис Нурмехаматович  |                                     |  |
| 2. Вид, номер и дата государственной регистрации права:                                  | 2.123.  | Долевая собственность, № 02-04-30/012/2009-058 от 04.09.2009, 1/552  |                                     |  |
| 3. Ограничение прав и обременение объекта недвижимости:                                  | не зарегистрировано   |  |                                     |  |
| 1. Правообладатель (правообладатели):  | 1.124.  | Ахияров Исламгарей Бареевич  |                                     |  |
| 2. Вид, номер и дата государственной регистрации права:                                  | 2.124.  | Долевая собственность, № 02-04-30/012/2009-058 от 04.09.2009, 1/552  |                                     |  |
| 3. Ограничение прав и обременение объекта недвижимости:                                  | не зарегистрировано   |  |                                     |  |

| Государственный регистратор   |         | ФГИС ЕГРН         |
|-------------------------------|---------|-------------------|
| полное наименование должности | подпись | инициалы, фамилия |



| Земельный участок                                       |                                      |   |
|---|--------------------------------------|---|
| (вид объекта недвижимости)                              |                                      |   |
| Лист № ____ Раздела <b>2</b>                            | Всего листов раздела <b>2</b> : ____ | Всего разделов: ____  |
| Всего листов выписки: ____                              |                                      |   |
| <b>14.10.2021 № 99/2021/423677850</b>                   |                                      |   |
| Кадастровый номер:                                      |                                      | <b>02:17:000000:183(единое землепользование)</b>                    |
| 1. Правообладатель (правообладатели):                   | 1.125.                               | Гараева Сакина Газзалиевна  |
| 2. Вид, номер и дата государственной регистрации права: | 2.125.                               | Долевая собственность, № 02-04-30/012/2009-058 от 04.09.2009, 1/552 |
| 3. Ограничение прав и обременение объекта недвижимости: | не зарегистрировано                  |   |
| 1. Правообладатель (правообладатели):                   | 1.126.                               | Ахиярова Рауфа Гаделовна  |
| 2. Вид, номер и дата государственной регистрации права: | 2.126.                               | Долевая собственность, № 02-04-30/012/2009-058 от 04.09.2009, 1/552 |
| 3. Ограничение прав и обременение объекта недвижимости: | не зарегистрировано                  |   |
| 1. Правообладатель (правообладатели):                   | 1.127.                               | Гараев Флур Сунагатович   |
| 2. Вид, номер и дата государственной регистрации права: | 2.127.                               | Долевая собственность, № 02-04-30/012/2009-058 от 04.09.2009, 1/552 |
| 3. Ограничение прав и обременение объекта недвижимости: | не зарегистрировано                  |   |
| 1. Правообладатель (правообладатели):                   | 1.128.                               | Алетдинова Люция Бадавиевна   |
| 2. Вид, номер и дата государственной регистрации права: | 2.128.                               | Долевая собственность, № 02-04-30/012/2009-058 от 04.09.2009, 1/552 |
| 3. Ограничение прав и обременение объекта недвижимости: | не зарегистрировано                  |   |
| 1. Правообладатель (правообладатели):                   | 1.129.                               | Батырова Фандалия Габделхаковна                                     |
| 2. Вид, номер и дата государственной регистрации права: | 2.129.                               | Долевая собственность, № 02-04-30/012/2009-058 от 04.09.2009, 1/552 |
| 3. Ограничение прав и обременение объекта недвижимости: | не зарегистрировано                  |   |
| Государственный регистратор                             |                                      | ФГИС ЕГРН   |
| полное наименование должности                           | подпись                              | инициалы, фамилия   |

М.П.

|                                       |                                      |  |                            |
|---------------------------------------|--------------------------------------|--|----------------------------|
| <b>Земельный участок</b>              |                                      |  |                            |
| (вид объекта недвижимости)            |                                      |  |                            |
| Лист № ____ Раздела <b>2</b>          | Всего листов раздела <b>2</b> : ____ | Всего разделов: ____                             | Всего листов выписки: ____ |
| <b>14.10.2021 № 99/2021/423677850</b> |                                      |  |                            |
| Кадастровый номер:                    |                                      | <b>02:17:000000:183(единое землепользование)</b> |                            |

|   |                     |   |
|---|---------------------|---|
| 1. Правообладатель (правообладатели):                   | 1.130.              | Сафиуллина Рауза Шарафгалиевна                                      |
| 2. Вид, номер и дата государственной регистрации права: | 2.130.              | Долевая собственность, № 02-04-30/012/2009-058 от 04.09.2009, 1/552 |
| 3. Ограничение прав и обременение объекта недвижимости: | не зарегистрировано |   |
| 1. Правообладатель (правообладатели):                   | 1.131.              | Гараев Сунагат Гиниятович   |
| 2. Вид, номер и дата государственной регистрации права: | 2.131.              | Долевая собственность, № 02-04-30/012/2009-058 от 04.09.2009, 1/552 |
| 3. Ограничение прав и обременение объекта недвижимости: | не зарегистрировано |   |
| 1. Правообладатель (правообладатели):                   | 1.132.              | Адиева Равия Шарафисламовна   |
| 2. Вид, номер и дата государственной регистрации права: | 2.132.              | Долевая собственность, № 02-04-30/012/2009-058 от 04.09.2009, 1/552 |
| 3. Ограничение прав и обременение объекта недвижимости: | не зарегистрировано |   |
| 1. Правообладатель (правообладатели):                   | 1.133.              | Сафиуллин Фанзави Файзиевич   |
| 2. Вид, номер и дата государственной регистрации права: | 2.133.              | Долевая собственность, № 02-04-30/012/2009-058 от 04.09.2009, 1/552 |
| 3. Ограничение прав и обременение объекта недвижимости: | не зарегистрировано |   |
| 1. Правообладатель (правообладатели):                   | 1.134.              | Гайсина Назия Фамиевна  |
| 2. Вид, номер и дата государственной регистрации права: | 2.134.              | Долевая собственность, № 02-04-30/012/2009-058 от 04.09.2009, 1/552 |
| 3. Ограничение прав и обременение объекта недвижимости: | не зарегистрировано |   |

|                               |         |                   |
|-------------------------------|---------|-------------------|
| Государственный регистратор   |         | ФГИС ЕГРН         |
| полное наименование должности | подпись | инициалы, фамилия |

М.П.

|                                       |                                      |  |                            |
|---------------------------------------|--------------------------------------|--|----------------------------|
| <b>Земельный участок</b>              |                                      |  |                            |
| (вид объекта недвижимости)            |                                      |  |                            |
| Лист № ____ Раздела <b>2</b>          | Всего листов раздела <b>2</b> : ____ | Всего разделов: ____                             | Всего листов выписки: ____ |
| <b>14.10.2021 № 99/2021/423677850</b> |                                      |  |                            |
| Кадастровый номер:                    |                                      | <b>02:17:000000:183(единое землепользование)</b> |                            |

|   |                     |   |
|---|---------------------|---|
| 1. Правообладатель (правообладатели):                   | 1.135.              | Зарипова Фариса Хабибрахмановна                                     |
| 2. Вид, номер и дата государственной регистрации права: | 2.135.              | Долевая собственность, № 02-04-30/012/2009-460 от 19.10.2009, 1/552 |
| 3. Ограничение прав и обременение объекта недвижимости: | не зарегистрировано |   |
| 1. Правообладатель (правообладатели):                   | 1.136.              | Закирьянова Фируза Муллахановна                                     |
| 2. Вид, номер и дата государственной регистрации права: | 2.136.              | Долевая собственность, № 02-04-30/012/2009-460 от 19.10.2009, 1/552 |
| 3. Ограничение прав и обременение объекта недвижимости: | не зарегистрировано |   |
| 1. Правообладатель (правообладатели):                   | 1.137.              | Биктимеров Назир Назифович  |
| 2. Вид, номер и дата государственной регистрации права: | 2.137.              | Долевая собственность, № 02-04-30/012/2009-460 от 19.10.2009, 1/552 |
| 3. Ограничение прав и обременение объекта недвижимости: | не зарегистрировано |   |

|                               |         |                   |
|-------------------------------|---------|-------------------|
| Государственный регистратор   |         | ФГИС ЕГРН         |
| полное наименование должности | подпись | инициалы, фамилия |

М.П.

|                                       |                                      |  |                            |
|---------------------------------------|--------------------------------------|--|----------------------------|
| <b>Земельный участок</b>              |                                      |  |                            |
| (вид объекта недвижимости)            |                                      |  |                            |
| Лист № ____ Раздела <b>2</b>          | Всего листов раздела <b>2</b> : ____ | Всего разделов: ____                             | Всего листов выписки: ____ |
| <b>14.10.2021 № 99/2021/423677850</b> |                                      |  |                            |
| Кадастровый номер:                    |                                      | <b>02:17:000000:183(единое землепользование)</b> |                            |

|   |  |  |
|---|--|--|
| 1. Правообладатель (правообладатели):                   | 1.138.   | Саетова Рузиля Гадельяновна  |
| 2. Вид, номер и дата государственной регистрации права: | 2.138.   | Долевая собственность, № 02-04-30/012/2009-543 от 02.11.2009, 1/552          |
| Ограничение прав и обременение объекта недвижимости:    |  |  |
| 3. 3.138.1.   | вид:   | Арест  |
|   | дата государственной регистрации:  | 01.02.2021   |
|   | номер государственной регистрации:   | 02:17:000000:183-02/120/2021-126   |
|   | срок, на который установлено ограничение прав и обременение объекта недвижимости:        |  |
|   | лицо, в пользу которого установлено ограничение прав и обременение объекта недвижимости: | не определено  |
|   | основание государственной регистрации:   | 'Определение' от 20.01.2021, Нижнекамский городской суд Республики Татарстан |
| 1. Правообладатель (правообладатели):                   | 1.139.   | Султанов Радик Зуфарович   |
| 2. Вид, номер и дата государственной регистрации права: | 2.139.   | Долевая собственность, № 02-04-30/012/2009-533 от 02.11.2009, 1/552          |
| 3. Ограничение прав и обременение объекта недвижимости: | не зарегистрировано  |  |

|                               |         |                   |
|-------------------------------|---------|-------------------|
| Государственный регистратор   |         | ФГИС ЕГРН         |
| полное наименование должности | подпись | инициалы, фамилия |

М.П.

|                                       |                                      |  |                            |
|---------------------------------------|--------------------------------------|--|----------------------------|
| <b>Земельный участок</b>              |                                      |  |                            |
| (вид объекта недвижимости)            |                                      |  |                            |
| Лист № ____ Раздела <b>2</b>          | Всего листов раздела <b>2</b> : ____ | Всего разделов: ____                             | Всего листов выписки: ____ |
| <b>14.10.2021 № 99/2021/423677850</b> |                                      |  |                            |
| Кадастровый номер:                    |                                      | <b>02:17:000000:183(единое землепользование)</b> |                            |

|   |                     |   |
|---|---------------------|---|
| 1. Правообладатель (правообладатели):                   | 1.140.              | Хаматов Фанагат Гилимович   |
| 2. Вид, номер и дата государственной регистрации права: | 2.140.              | Долевая собственность, № 02-04-30/012/2009-543 от 02.11.2009, 1/552 |
| 3. Ограничение прав и обременение объекта недвижимости: | не зарегистрировано |   |
| 1. Правообладатель (правообладатели):                   | 1.141.              | Ризванова Римма Рашитовна   |
| 2. Вид, номер и дата государственной регистрации права: | 2.141.              | Долевая собственность, № 02-04-30/012/2009-543 от 02.11.2009, 1/552 |
| 3. Ограничение прав и обременение объекта недвижимости: | не зарегистрировано |   |
| 1. Правообладатель (правообладатели):                   | 1.142.              | Саетов Илсур Асгатович  |
| 2. Вид, номер и дата государственной регистрации права: | 2.142.              | Долевая собственность, № 02-04-30/012/2009-543 от 02.11.2009, 1/552 |
| 3. Ограничение прав и обременение объекта недвижимости: | не зарегистрировано |   |
| 1. Правообладатель (правообладатели):                   | 1.143.              | Гайнанова Римма Рустамовна  |
| 2. Вид, номер и дата государственной регистрации права: | 2.143.              | Долевая собственность, № 02-04-30/012/2009-533 от 02.11.2009, 1/552 |
| 3. Ограничение прав и обременение объекта недвижимости: | не зарегистрировано |   |
| 1. Правообладатель (правообладатели):                   | 1.144.              | Суфияров Фанис  |
| 2. Вид, номер и дата государственной регистрации права: | 2.144.              | Долевая собственность, № 02-04-30/012/2009-533 от 02.11.2009, 1/552 |
| 3. Ограничение прав и обременение объекта недвижимости: | не зарегистрировано |   |

|                               |         |                   |
|-------------------------------|---------|-------------------|
| Государственный регистратор   |         | ФГИС ЕГРН         |
| полное наименование должности | подпись | инициалы, фамилия |

М.П.

|                                       |                                      |  |                            |
|---------------------------------------|--------------------------------------|--|----------------------------|
| <b>Земельный участок</b>              |                                      |  |                            |
| (вид объекта недвижимости)            |                                      |  |                            |
| Лист № ____ Раздела <b>2</b>          | Всего листов раздела <b>2</b> : ____ | Всего разделов: ____                             | Всего листов выписки: ____ |
| <b>14.10.2021 № 99/2021/423677850</b> |                                      |  |                            |
| Кадастровый номер:                    |                                      | <b>02:17:000000:183(единое землепользование)</b> |                            |

|   |                     |   |
|---|---------------------|---|
| 1. Правообладатель (правообладатели):                   | 1.145.              | Махиянова Аниса Махмутовна  |
| 2. Вид, номер и дата государственной регистрации права: | 2.145.              | Долевая собственность, № 02-04-30/012/2009-543 от 02.11.2009, 1/552 |
| 3. Ограничение прав и обременение объекта недвижимости: | не зарегистрировано |   |
| 1. Правообладатель (правообладатели):                   | 1.146.              | Мусаллямов Рашид Гафиятович   |
| 2. Вид, номер и дата государственной регистрации права: | 2.146.              | Долевая собственность, № 02-04-30/012/2009-543 от 02.11.2009, 1/552 |
| 3. Ограничение прав и обременение объекта недвижимости: | не зарегистрировано |   |
| 1. Правообладатель (правообладатели):                   | 1.147.              | Галиева Елена Владимировна  |
| 2. Вид, номер и дата государственной регистрации права: | 2.147.              | Долевая собственность, № 02-04-30/012/2009-543 от 02.11.2009, 1/552 |
| 3. Ограничение прав и обременение объекта недвижимости: | не зарегистрировано |   |
| 1. Правообладатель (правообладатели):                   | 1.148.              | Тимергалиева Шамсия Тимергалиевна                                   |
| 2. Вид, номер и дата государственной регистрации права: | 2.148.              | Долевая собственность, № 02-04-30/012/2009-533 от 02.11.2009, 1/552 |
| 3. Ограничение прав и обременение объекта недвижимости: | не зарегистрировано |   |
| 1. Правообладатель (правообладатели):                   | 1.149.              | Шакиров Раянеф Гадловеч   |
| 2. Вид, номер и дата государственной регистрации права: | 2.149.              | Долевая собственность, № 02-04-30/012/2009-543 от 02.11.2009, 1/552 |
| 3. Ограничение прав и обременение объекта недвижимости: | не зарегистрировано |   |

|                               |         |                   |
|-------------------------------|---------|-------------------|
| Государственный регистратор   |         | ФГИС ЕГРН         |
| полное наименование должности | подпись | инициалы, фамилия |

М.П.

|                                       |                                      |  |                            |
|---------------------------------------|--------------------------------------|--|----------------------------|
| <b>Земельный участок</b>              |                                      |  |                            |
| (вид объекта недвижимости)            |                                      |  |                            |
| Лист № ____ Раздела <b>2</b>          | Всего листов раздела <b>2</b> : ____ | Всего разделов: ____                             | Всего листов выписки: ____ |
| <b>14.10.2021 № 99/2021/423677850</b> |                                      |  |                            |
| Кадастровый номер:                    |                                      | <b>02:17:000000:183(единое землепользование)</b> |                            |

|   |                     |   |
|---|---------------------|---|
| 1. Правообладатель (правообладатели):                   | 1.150.              | Зиннурова Зарига Шайхизадиевна                                      |
| 2. Вид, номер и дата государственной регистрации права: | 2.150.              | Долевая собственность, № 02-04-30/012/2009-543 от 02.11.2009, 1/552 |
| 3. Ограничение прав и обременение объекта недвижимости: | не зарегистрировано |   |
| 1. Правообладатель (правообладатели):                   | 1.151.              | Шайхутдинов Илдар Исмагзамович                                      |
| 2. Вид, номер и дата государственной регистрации права: | 2.151.              | Долевая собственность, № 02-04-30/012/2009-533 от 02.11.2009, 1/552 |
| 3. Ограничение прав и обременение объекта недвижимости: | не зарегистрировано |   |
| 1. Правообладатель (правообладатели):                   | 1.152.              | Галлямова Альфида Шамсиевна   |
| 2. Вид, номер и дата государственной регистрации права: | 2.152.              | Долевая собственность, № 02-04-30/012/2009-533 от 02.11.2009, 1/552 |
| 3. Ограничение прав и обременение объекта недвижимости: | не зарегистрировано |   |
| 1. Правообладатель (правообладатели):                   | 1.153.              | Галлямов Мавляви Фаизович   |
| 2. Вид, номер и дата государственной регистрации права: | 2.153.              | Долевая собственность, № 02-04-30/012/2009-533 от 02.11.2009, 1/552 |
| 3. Ограничение прав и обременение объекта недвижимости: | не зарегистрировано |   |
| 1. Правообладатель (правообладатели):                   | 1.154.              | Фазлыева Зульфия Байзавиевна  |
| 2. Вид, номер и дата государственной регистрации права: | 2.154.              | Долевая собственность, № 02-04-30/012/2009-533 от 02.11.2009, 1/552 |
| 3. Ограничение прав и обременение объекта недвижимости: | не зарегистрировано |   |

|                               |         |                   |
|-------------------------------|---------|-------------------|
| Государственный регистратор   |         | ФГИС ЕГРН         |
| полное наименование должности | подпись | инициалы, фамилия |

М.П.

| Земельный участок                     |                              |  |                            |
|---------------------------------------|------------------------------|--|----------------------------|
| (вид объекта недвижимости)            |                              |  |                            |
| Лист № ____ Раздела 2                 | Всего листов раздела 2: ____ | Всего разделов: ____                             | Всего листов выписки: ____ |
| <b>14.10.2021 № 99/2021/423677850</b> |                              |  |                            |
| Кадастровый номер:                    |                              | <b>02:17:000000:183(единое землепользование)</b> |                            |

|   |                     |   |
|---|---------------------|---|
| 1. Правообладатель (правообладатели):                   | 1.155.              | Давлетханов Явгат Фанавизович                                       |
| 2. Вид, номер и дата государственной регистрации права: | 2.155.              | Долевая собственность, № 02-04-30/012/2009-533 от 02.11.2009, 1/552 |
| 3. Ограничение прав и обременение объекта недвижимости: | не зарегистрировано |   |
| 1. Правообладатель (правообладатели):                   | 1.156.              | Давлетханова Кашифа Шайхиевна                                       |
| 2. Вид, номер и дата государственной регистрации права: | 2.156.              | Долевая собственность, № 02-04-30/012/2009-533 от 02.11.2009, 1/552 |
| 3. Ограничение прав и обременение объекта недвижимости: | не зарегистрировано |   |
| 1. Правообладатель (правообладатели):                   | 1.157.              | Хаматова Флюра Хаматовна  |
| 2. Вид, номер и дата государственной регистрации права: | 2.157.              | Долевая собственность, № 02-04-30/012/2009-543 от 02.11.2009, 1/552 |
| 3. Ограничение прав и обременение объекта недвижимости: | не зарегистрировано |   |
| 1. Правообладатель (правообладатели):                   | 1.158.              | Шайхутдинова Разидя Даниловна                                       |
| 2. Вид, номер и дата государственной регистрации права: | 2.158.              | Долевая собственность, № 02-04-30/015/2009-149 от 20.11.2009, 1/552 |
| 3. Ограничение прав и обременение объекта недвижимости: | не зарегистрировано |   |
| 1. Правообладатель (правообладатели):                   | 1.159.              | Габдрахманова Насима Габдрахмановна                                 |
| 2. Вид, номер и дата государственной регистрации права: | 2.159.              | Долевая собственность, № 02-04-30/015/2009-149 от 20.11.2009, 1/552 |
| 3. Ограничение прав и обременение объекта недвижимости: | не зарегистрировано |   |

| Государственный регистратор   | ФГИС ЕГРН |                   |
|-------------------------------|-----------|-------------------|
| полное наименование должности | подпись   | инициалы, фамилия |

М.П.

| Земельный участок                     |                              |  |                            |
|---------------------------------------|------------------------------|--|----------------------------|
| (вид объекта недвижимости)            |                              |  |                            |
| Лист № ____ Раздела 2                 | Всего листов раздела 2: ____ | Всего разделов: ____                             | Всего листов выписки: ____ |
| <b>14.10.2021 № 99/2021/423677850</b> |                              |  |                            |
| Кадастровый номер:                    |                              | <b>02:17:000000:183(единое землепользование)</b> |                            |

|   |                     |   |
|---|---------------------|---|
| 1. Правообладатель (правообладатели):                   | 1.160.              | Галиева Зайтуна Хазихановна   |
| 2. Вид, номер и дата государственной регистрации права: | 2.160.              | Долевая собственность, № 02-04-30/015/2009-149 от 20.11.2009, 1/552 |
| 3. Ограничение прав и обременение объекта недвижимости: | не зарегистрировано |   |
| 1. Правообладатель (правообладатели):                   | 1.161.              | Галиев Сави Салихович   |
| 2. Вид, номер и дата государственной регистрации права: | 2.161.              | Долевая собственность, № 02-04-30/015/2009-149 от 20.11.2009, 1/552 |
| 3. Ограничение прав и обременение объекта недвижимости: | не зарегистрировано |   |
| 1. Правообладатель (правообладатели):                   | 1.162.              | Фазлыев Ильсур Агдатович  |
| 2. Вид, номер и дата государственной регистрации права: | 2.162.              | Долевая собственность, № 02-04-30/015/2009-422 от 14.12.2009, 1/552 |
| 3. Ограничение прав и обременение объекта недвижимости: | не зарегистрировано |   |
| 1. Правообладатель (правообладатели):                   | 1.163.              | Гатауллин Рашид Римович   |
| 2. Вид, номер и дата государственной регистрации права: | 2.163.              | Долевая собственность, № 02-04-30/015/2009-422 от 14.12.2009, 1/552 |
| 3. Ограничение прав и обременение объекта недвижимости: | не зарегистрировано |   |
| 1. Правообладатель (правообладатели):                   | 1.164.              | Фазлыев Агдат Хаматнурович  |
| 2. Вид, номер и дата государственной регистрации права: | 2.164.              | Долевая собственность, № 02-04-30/015/2009-422 от 14.12.2009, 1/552 |
| 3. Ограничение прав и обременение объекта недвижимости: | не зарегистрировано |   |

| Государственный регистратор   | ФГИС ЕГРН |                   |
|-------------------------------|-----------|-------------------|
| полное наименование должности | подпись   | инициалы, фамилия |

М.П.

|                                       |                                     |  |                            |
|---------------------------------------|-------------------------------------|--|----------------------------|
| <b>Земельный участок</b>              |                                     |  |                            |
| (вид объекта недвижимости)            |                                     |  |                            |
| Лист № ____ Раздела <b>2</b>          | Всего листов раздела <b>2:</b> ____ | Всего разделов: ____                             | Всего листов выписки: ____ |
| <b>14.10.2021 № 99/2021/423677850</b> |                                     |  |                            |
| Кадастровый номер:                    |                                     | <b>02:17:000000:183(единое землепользование)</b> |                            |

|   |                     |   |
|---|---------------------|---|
| 1. Правообладатель (правообладатели):                   | 1.165.              | Хазимов Муллаян Хафизович   |
| 2. Вид, номер и дата государственной регистрации права: | 2.165.              | Долевая собственность, № 02-04-30/015/2009-422 от 14.12.2009, 1/552 |
| 3. Ограничение прав и обременение объекта недвижимости: | не зарегистрировано |   |
| 1. Правообладатель (правообладатели):                   | 1.166.              | Рустанбиков Алфак Хазигалиевич                                      |
| 2. Вид, номер и дата государственной регистрации права: | 2.166.              | Долевая собственность, № 02-04-30/015/2009-559 от 18.12.2009, 1/552 |
| 3. Ограничение прав и обременение объекта недвижимости: | не зарегистрировано |   |
| 1. Правообладатель (правообладатели):                   | 1.167.              | Талипова Райфа Муллагалиевна  |
| 2. Вид, номер и дата государственной регистрации права: | 2.167.              | Долевая собственность, № 02-04-30/015/2009-559 от 18.12.2009, 1/552 |
| 3. Ограничение прав и обременение объекта недвижимости: | не зарегистрировано |   |
| 1. Правообладатель (правообладатели):                   | 1.168.              | Нуртдинов Рахимян Мулгтдинович                                      |
| 2. Вид, номер и дата государственной регистрации права: | 2.168.              | Долевая собственность, № 02-04-30/015/2009-559 от 18.12.2009, 1/552 |
| 3. Ограничение прав и обременение объекта недвижимости: | не зарегистрировано |   |
| 1. Правообладатель (правообладатели):                   | 1.169.              | Ялеев Даян Минязевич  |
| 2. Вид, номер и дата государственной регистрации права: | 2.169.              | Долевая собственность, № 02-04-30/015/2009-559 от 18.12.2009, 1/552 |
| 3. Ограничение прав и обременение объекта недвижимости: | не зарегистрировано |   |

|                               |         |                   |
|-------------------------------|---------|-------------------|
| Государственный регистратор   |         | ФГИС ЕГРН         |
| полное наименование должности | подпись | инициалы, фамилия |

М.П.

|                                       |                                     |  |                            |
|---------------------------------------|-------------------------------------|--|----------------------------|
| <b>Земельный участок</b>              |                                     |  |                            |
| (вид объекта недвижимости)            |                                     |  |                            |
| Лист № ____ Раздела <b>2</b>          | Всего листов раздела <b>2:</b> ____ | Всего разделов: ____                             | Всего листов выписки: ____ |
| <b>14.10.2021 № 99/2021/423677850</b> |                                     |  |                            |
| Кадастровый номер:                    |                                     | <b>02:17:000000:183(единое землепользование)</b> |                            |

|   |                     |   |
|---|---------------------|---|
| 1. Правообладатель (правообладатели):                   | 1.170.              | Ахметянова Бибизинан Гизтдиновна                                    |
| 2. Вид, номер и дата государственной регистрации права: | 2.170.              | Долевая собственность, № 02-04-30/018/2009-507 от 28.12.2009, 1/552 |
| 3. Ограничение прав и обременение объекта недвижимости: | не зарегистрировано |   |
| 1. Правообладатель (правообладатели):                   | 1.171.              | Нуртдинова Шамсезоха Салахетдиновна                                 |
| 2. Вид, номер и дата государственной регистрации права: | 2.171.              | Долевая собственность, № 02-04-30/018/2009-507 от 28.12.2009, 1/552 |
| 3. Ограничение прав и обременение объекта недвижимости: | не зарегистрировано |   |
| 1. Правообладатель (правообладатели):                   | 1.172.              | Тимиршин Рафиз Салихович  |
| 2. Вид, номер и дата государственной регистрации права: | 2.172.              | Долевая собственность, № 02-04-30/018/2009-507 от 28.12.2009, 1/552 |
| 3. Ограничение прав и обременение объекта недвижимости: | не зарегистрировано |   |
| 1. Правообладатель (правообладатели):                   | 1.173.              | Хахимов Валерик Хаматнурович  |
| 2. Вид, номер и дата государственной регистрации права: | 2.173.              | Долевая собственность, № 02-04-30/018/2009-507 от 28.12.2009, 1/552 |
| 3. Ограничение прав и обременение объекта недвижимости: | не зарегистрировано |   |
| 1. Правообладатель (правообладатели):                   | 1.174.              | Муллаярова Миннефия Хатмуллолна                                     |
| 2. Вид, номер и дата государственной регистрации права: | 2.174.              | Долевая собственность, № 02-04-30/018/2009-507 от 28.12.2009, 1/552 |
| 3. Ограничение прав и обременение объекта недвижимости: | не зарегистрировано |   |

|                               |         |                   |
|-------------------------------|---------|-------------------|
| Государственный регистратор   |         | ФГИС ЕГРН         |
| полное наименование должности | подпись | инициалы, фамилия |

М.П.

|                                       |                                      |  |                            |
|---------------------------------------|--------------------------------------|--|----------------------------|
| <b>Земельный участок</b>              |                                      |  |                            |
| (вид объекта недвижимости)            |                                      |  |                            |
| Лист № ____ Раздела <b>2</b>          | Всего листов раздела <b>2</b> : ____ | Всего разделов: ____                             | Всего листов выписки: ____ |
| <b>14.10.2021 № 99/2021/423677850</b> |                                      |  |                            |
| Кадастровый номер:                    |                                      | <b>02:17:000000:183(единое землепользование)</b> |                            |

|   |                     |   |
|---|---------------------|---|
| 1. Правообладатель (правообладатели):                   | 1.175.              | Муллаяров Барис Хабибянович   |
| 2. Вид, номер и дата государственной регистрации права: | 2.175.              | Долевая собственность, № 02-04-30/018/2009-507 от 28.12.2009, 1/552 |
| 3. Ограничение прав и обременение объекта недвижимости: | не зарегистрировано |   |
| 1. Правообладатель (правообладатели):                   | 1.176.              | Сайранов Радис Рависович  |
| 2. Вид, номер и дата государственной регистрации права: | 2.176.              | Долевая собственность, № 02-04-30/018/2009-507 от 28.12.2009, 1/552 |
| 3. Ограничение прав и обременение объекта недвижимости: | не зарегистрировано |   |
| 1. Правообладатель (правообладатели):                   | 1.177.              | Муллагирова Фарига Хаматнуровна                                     |
| 2. Вид, номер и дата государственной регистрации права: | 2.177.              | Долевая собственность, № 02-04-30/018/2009-507 от 28.12.2009, 1/552 |
| 3. Ограничение прав и обременение объекта недвижимости: | не зарегистрировано |   |
| 1. Правообладатель (правообладатели):                   | 1.178.              | Гильванов Роберт Шаригавич  |
| 2. Вид, номер и дата государственной регистрации права: | 2.178.              | Долевая собственность, № 02-04-30/018/2009-538 от 29.12.2009, 1/552 |
| 3. Ограничение прав и обременение объекта недвижимости: | не зарегистрировано |   |
| 1. Правообладатель (правообладатели):                   | 1.179.              | Латипов Ильмир Идрисович  |
| 2. Вид, номер и дата государственной регистрации права: | 2.179.              | Долевая собственность, № 02-04-30/018/2009-538 от 29.12.2009, 1/552 |
| 3. Ограничение прав и обременение объекта недвижимости: | не зарегистрировано |   |

|                               |         |                   |
|-------------------------------|---------|-------------------|
| Государственный регистратор   |         | ФГИС ЕГРН         |
| полное наименование должности | подпись | инициалы, фамилия |

М.П.

|                                       |                                      |  |                            |
|---------------------------------------|--------------------------------------|--|----------------------------|
| <b>Земельный участок</b>              |                                      |  |                            |
| (вид объекта недвижимости)            |                                      |  |                            |
| Лист № ____ Раздела <b>2</b>          | Всего листов раздела <b>2</b> : ____ | Всего разделов: ____                             | Всего листов выписки: ____ |
| <b>14.10.2021 № 99/2021/423677850</b> |                                      |  |                            |
| Кадастровый номер:                    |                                      | <b>02:17:000000:183(единое землепользование)</b> |                            |

|   |                     |   |
|---|---------------------|---|
| 1. Правообладатель (правообладатели):                   | 1.180.              | Давлетшина Наиля Якуповна   |
| 2. Вид, номер и дата государственной регистрации права: | 2.180.              | Долевая собственность, № 02-04-30/018/2009-538 от 29.12.2009, 1/552 |
| 3. Ограничение прав и обременение объекта недвижимости: | не зарегистрировано |   |
| 1. Правообладатель (правообладатели):                   | 1.181.              | Нуртдинова Ромиля Миназовна   |
| 2. Вид, номер и дата государственной регистрации права: | 2.181.              | Долевая собственность, № 02-04-30/018/2009-538 от 29.12.2009, 1/552 |
| 3. Ограничение прав и обременение объекта недвижимости: | не зарегистрировано |   |
| 1. Правообладатель (правообладатели):                   | 1.182.              | Давлетшин Рафис Фатхевич  |
| 2. Вид, номер и дата государственной регистрации права: | 2.182.              | Долевая собственность, № 02-04-30/018/2009-538 от 29.12.2009, 1/552 |
| 3. Ограничение прав и обременение объекта недвижимости: | не зарегистрировано |   |
| 1. Правообладатель (правообладатели):                   | 1.183.              | Исламова Алия Галинуровна   |
| 2. Вид, номер и дата государственной регистрации права: | 2.183.              | Долевая собственность, № 02-04-30/018/2009-538 от 29.12.2009, 1/552 |
| 3. Ограничение прав и обременение объекта недвижимости: | не зарегистрировано |   |
| 1. Правообладатель (правообладатели):                   | 1.184.              | Нуртдинов Альбирт Абзалович   |
| 2. Вид, номер и дата государственной регистрации права: | 2.184.              | Долевая собственность, № 02-04-30/018/2009-538 от 29.12.2009, 1/552 |
| 3. Ограничение прав и обременение объекта недвижимости: | не зарегистрировано |   |

|                               |         |                   |
|-------------------------------|---------|-------------------|
| Государственный регистратор   |         | ФГИС ЕГРН         |
| полное наименование должности | подпись | инициалы, фамилия |

М.П.

|   |                                      |   |                            |
|---|--------------------------------------|---|----------------------------|
| <b>Земельный участок</b>                                |                                      |   |                            |
| (вид объекта недвижимости)                              |                                      |   |                            |
| Лист № ____ Раздела <b>2</b>                            | Всего листов раздела <b>2</b> : ____ | Всего разделов: ____  | Всего листов выписки: ____ |
| <b>14.10.2021 № 99/2021/423677850</b>                   |                                      |   |                            |
| Кадастровый номер:                                      |                                      | <b>02:17:000000:183(единое землепользование)</b>                    |                            |
| 1. Правообладатель (правообладатели):                   | 1.185.                               | Исламов Гарифьян Шарифуллович                                       |                            |
| 2. Вид, номер и дата государственной регистрации права: | 2.185.                               | Долевая собственность, № 02-04-30/018/2009-538 от 29.12.2009, 1/552 |                            |
| 3. Ограничение прав и обременение объекта недвижимости: | не зарегистрировано                  |   |                            |
| 1. Правообладатель (правообладатели):                   | 1.186.                               | Зарипова Эльвира Нургаяновна  |                            |
| 2. Вид, номер и дата государственной регистрации права: | 2.186.                               | Долевая собственность, № 02-04-30/018/2009-538 от 29.12.2009, 1/552 |                            |
| 3. Ограничение прав и обременение объекта недвижимости: | не зарегистрировано                  |   |                            |

|                               |         |                   |
|-------------------------------|---------|-------------------|
| Государственный регистратор   |         | ФГИС ЕГРН         |
| полное наименование должности | подпись | инициалы, фамилия |

М.П.

|   |  |  |                            |
|---|--|--|----------------------------|
| <b>Земельный участок</b>                                |  |  |                            |
| (вид объекта недвижимости)                              |  |  |                            |
| Лист № ____ Раздела <b>2</b>                            | Всего листов раздела <b>2</b> : ____   | Всего разделов: ____   | Всего листов выписки: ____ |
| <b>14.10.2021 № 99/2021/423677850</b>                   |  |  |                            |
| Кадастровый номер:                                      |  | <b>02:17:000000:183(единое землепользование)</b>   |                            |
| 1. Правообладатель (правообладатели):                   | 1.187.   | Исламова Роза Рафаэлевна   |                            |
| 2. Вид, номер и дата государственной регистрации права: | 2.187.   | Долевая собственность, № 02-04-30/003/2011-287 от 29.06.2011, 1/552  |                            |
| 3. Ограничение прав и обременение объекта недвижимости: |  |  |                            |
| 3.187.1.  | вид:   | Иные ограничения (обременения) прав  |                            |
|   | дата государственной регистрации:  | 02.12.2019   |                            |
|   | номер государственной регистрации:   | 02:17:000000:183-02/101/2019-86  |                            |
|   | срок, на который установлено ограничение прав и обременение объекта недвижимости:        |  |                            |
|   | лицо, в пользу которого установлено ограничение прав и обременение объекта недвижимости: |  |                            |
|   | основание государственной регистрации:   | 'Постановление о запрете на совершение действий по регистрации ' №54760043/0239 от 26.11.2019, Бураевский районный отдел судебных приставов                                |                            |
| 3.187.2.  | вид:   | Иные ограничения (обременения) прав  |                            |
|   | дата государственной регистрации:  | 08.02.2021   |                            |
|   | номер государственной регистрации:   | 02:17:000000:183-02/370/2021-128   |                            |
|   | срок, на который установлено ограничение прав и обременение объекта недвижимости:        |  |                            |
|   | лицо, в пользу которого установлено ограничение прав и обременение объекта недвижимости: | Не определено  |                            |
|   | основание государственной регистрации:   | 'Постановление о запрете на совершение действий по регистрации (pdf)' №58797117/0239, по 30193/19/02039-СД от 04.02.2021, Бураевское районное отделение судебных приставов |                            |

|                               |         |                   |
|-------------------------------|---------|-------------------|
| Государственный регистратор   |         | ФГИС ЕГРН         |
| полное наименование должности | подпись | инициалы, фамилия |

М.П.

|                                       |                                      |  |                            |
|---------------------------------------|--------------------------------------|--|----------------------------|
| <b>Земельный участок</b>              |                                      |  |                            |
| (вид объекта недвижимости)            |                                      |  |                            |
| Лист № ____ Раздела <b>2</b>          | Всего листов раздела <b>2</b> : ____ | Всего разделов: ____                             | Всего листов выписки: ____ |
| <b>14.10.2021 № 99/2021/423677850</b> |                                      |  |                            |
| Кадастровый номер:                    |                                      | <b>02:17:000000:183(единое землепользование)</b> |                            |
| 3.187.3.                              | вид:                                 | Иные ограничения (обременения) прав              |                            |



|          |  |   |
|----------|--|---|
|          | дата государственной регистрации:  | 20.01.2020  |
|          | номер государственной регистрации:   | 02:17:000000:183-02/103/2020-89   |
|          | срок, на который установлено ограничение прав и обременение объекта недвижимости:        |   |
|          | лицо, в пользу которого установлено ограничение прав и обременение объекта недвижимости: |   |
|          | основание государственной регистрации:   | 'Постановление о запрете на совершение действий по регистрации ' №55254016/0239 от 14.01.2020, Бураевский районный отдел судебных приставов                               |
| 3.187.4. | вид:   | Иные ограничения (обременения) прав   |
|          | дата государственной регистрации:  | 05.05.2021  |
|          | номер государственной регистрации:   | 02:17:000000:183-02/143/2021-137  |
|          | срок, на который установлено ограничение прав и обременение объекта недвижимости:        |   |
|          | лицо, в пользу которого установлено ограничение прав и обременение объекта недвижимости: | не определено   |
|          | основание государственной регистрации:   | 'Постановление о запрете на совершение действий по регистрации (pdf)' №59652372/0239, по 3218/20/02039-ИП от 04.05.2021, Бураевское районное отделение судебных приставов |
| 3.187.5. | вид:   | Иные ограничения (обременения) прав   |
|          | дата государственной регистрации:  | 05.12.2019  |
|          | номер государственной регистрации:   | 02:17:000000:183-02/105/2019-87   |
|          | срок, на который установлено ограничение прав и обременение объекта недвижимости:        |   |
|          | лицо, в пользу которого установлено ограничение прав и обременение объекта недвижимости: |   |
|          | основание государственной регистрации:   | 'Постановление о запрете на совершение действий по регистрации ' №54823818/0239 от 02.12.2019, Бураевский районный отдел судебных приставов                               |

|                               |         |                   |
|-------------------------------|---------|-------------------|
| Государственный регистратор   |         | ФГИС ЕГРН         |
| полное наименование должности | подпись | инициалы, фамилия |

М.П.

|                                       |  |   |                           |
|---------------------------------------|--|---|---------------------------|
| <b>Земельный участок</b>              |  |   |                           |
| (вид объекта недвижимости)            |  |   |                           |
| Лист № ___ Раздела <b>2</b>           | Всего листов раздела <b>2</b> : ___  | Всего разделов: ___   | Всего листов выписки: ___ |
| <b>14.10.2021 № 99/2021/423677850</b> |  |   |                           |
| Кадастровый номер:                    |  | <b>02:17:000000:183(единое землепользование)</b>  |                           |
| 3.187.6.                              | вид:   | Иные ограничения (обременения) прав   |                           |
|                                       | дата государственной регистрации:  | 30.05.2019  |                           |
|                                       | номер государственной регистрации:   | 02:17:000000:183-02/131/2019-42   |                           |
|                                       | срок, на который установлено ограничение прав и обременение объекта недвижимости:        |   |                           |
|                                       | лицо, в пользу которого установлено ограничение прав и обременение объекта недвижимости: |   |                           |
|                                       | основание государственной регистрации:   | 'Постановление о запрете на совершение действий по регистрации ' №52237446/0239 от 27.05.2019, Бураевский районный отдел судебных приставов |                           |
| 3.187.7.                              | вид:   | Иные ограничения (обременения) прав   |                           |
|                                       | дата государственной регистрации:  | 24.04.2020  |                           |
|                                       | номер государственной регистрации:   | 02:17:000000:183-02/101/2020-93   |                           |
|                                       | срок, на который установлено ограничение прав и обременение объекта недвижимости:        |   |                           |
|                                       | лицо, в пользу которого установлено ограничение прав и обременение объекта недвижимости: |   |                           |
|                                       | основание государственной регистрации:   | 'Постановление о запрете на совершение действий по регистрации ' №56069209/0239 от 16.04.2020, Бураевский районный отдел судебных приставов |                           |
| 3.187.8.                              | вид:   | Иные ограничения (обременения) прав   |                           |
|                                       | дата государственной регистрации:  | 30.05.2019  |                           |
|                                       | номер государственной регистрации:   | 02:17:000000:183-02/131/2019-41   |                           |
|                                       | срок, на который установлено ограничение прав и обременение объекта недвижимости:        |   |                           |
|                                       | лицо, в пользу которого установлено ограничение прав и обременение объекта недвижимости: |   |                           |
|                                       | основание государственной регистрации:   | 'Постановление о запрете на совершение действий по регистрации ' №52237400/0239 от 27.05.2019, Бураевский районный отдел судебных приставов |                           |

|                               |         |                   |
|-------------------------------|---------|-------------------|
| Государственный регистратор   |         | ФГИС ЕГРН         |
| полное наименование должности | подпись | инициалы, фамилия |

М.П.

|                                       |  |  |                           |
|---------------------------------------|--|--|---------------------------|
| <b>Земельный участок</b>              |  |  |                           |
| (вид объекта недвижимости)            |  |  |                           |
| Лист № ___ Раздела <b>2</b>           | Всего листов раздела <b>2</b> : ___  | Всего разделов: ___  | Всего листов выписки: ___ |
| <b>14.10.2021 № 99/2021/423677850</b> |  |  |                           |
| Кадастровый номер:                    |  | <b>02:17:000000:183(единое землепользование)</b>   |                           |
| 3.187.9.                              | вид:   | Иные ограничения (обременения) прав  |                           |
|                                       | дата государственной регистрации:  | 15.04.2021   |                           |
|                                       | номер государственной регистрации:   | 02:17:000000:183-02/370/2021-136   |                           |
|                                       | срок, на который установлено ограничение прав и обременение объекта недвижимости:        |  |                           |
|                                       | лицо, в пользу которого установлено ограничение прав и обременение объекта недвижимости: | Не определено  |                           |
|                                       | основание государственной регистрации:   | 'Постановление о запрете на совершение действий по регистрации (pdf)' №59450350/0239 по 7832/20/02039-ИП от 14.04.2021, Бураевское районное отделение судебных приставов |                           |
| 3.187.10.                             | вид:   | Иные ограничения (обременения) прав  |                           |

|           |  |  |
|-----------|--|--|
|           | дата государственной регистрации:  | 08.02.2021   |
|           | номер государственной регистрации:   | 02:17:000000:183-02/370/2021-129   |
|           | срок, на который установлено ограничение прав и обременение объекта недвижимости:        |  |
|           | лицо, в пользу которого установлено ограничение прав и обременение объекта недвижимости: | Не определено  |
|           | основание государственной регистрации:   | 'Постановление о запрете на совершение действий по регистрации (pdf)' №58797128/0239, по 17624/20/02039-ИП от 04.02.2021, Бураевское районное отделение судебных приставов |
| 3.187.11. | вид:   | Иные ограничения (обременения) прав  |
|           | дата государственной регистрации:  | 19.10.2020   |
|           | номер государственной регистрации:   | 02:17:000000:183-02/370/2020-108   |
|           | срок, на который установлено ограничение прав и обременение объекта недвижимости:        |  |
|           | лицо, в пользу которого установлено ограничение прав и обременение объекта недвижимости: | не определено  |
|           | основание государственной регистрации:   | 'Постановление о запрете на совершение действий по регистрации (pdf)' №57788342/0239, по 5625/20/02039-ИП от 14.10.2020, Бураевское районное отделение судебных приставов  |

|                               |         |                   |
|-------------------------------|---------|-------------------|
| Государственный регистратор   |         | ФГИС ЕГРН         |
| полное наименование должности | подпись | инициалы, фамилия |

М.П.

|                                |                  |  |                     |
|--------------------------------|------------------|--|---------------------|
| <b>Земельный участок</b>       |                  |  |                     |
| (вид объекта недвижимости)     |                  |  |                     |
| Лист № ___                     | Раздела <b>2</b> | Всего листов раздела <b>2</b> : ___              | Всего разделов: ___ |
| 14.10.2021 № 99/2021/423677850 |                  | Всего листов выписки: ___                        |                     |
| Кадастровый номер:             |                  | <b>02:17:000000:183(единое землепользование)</b> |                     |

|           |  |  |   |
|-----------|--|--|---|
| 3.187.12. | вид:   | Иные ограничения (обременения) прав  |   |
|           | дата государственной регистрации:  | 27.10.2020   |   |
|           | номер государственной регистрации:   | 02:17:000000:183-02/132/2020-109   |   |
|           | срок, на который установлено ограничение прав и обременение объекта недвижимости:        |  |   |
|           | лицо, в пользу которого установлено ограничение прав и обременение объекта недвижимости: | Не определено  |   |
|           | основание государственной регистрации:   | 'Постановление о запрете на совершение действий по регистрации (pdf)' №57868850/0239 по 7832/20/02039-ИП от 23.10.2020, Бураевское районное отделение судебных приставов |   |
| 1.        | Правообладатель (правообладатели):   | 1.188.   | Нурисламов Илнур Камилович  |
| 2.        | Вид, номер и дата государственной регистрации права:                                     | 2.188.   | Долевая собственность, № 02-04-30/003/2011-287 от 29.06.2011, 1/552 |
| 3.        | Ограничение прав и обременение объекта недвижимости:                                     | не зарегистрировано  |   |
| 1.        | Правообладатель (правообладатели):   | 1.189.   | Давлетбаева Фанура  |
| 2.        | Вид, номер и дата государственной регистрации права:                                     | 2.189.   | Долевая собственность, № 02-04-30/003/2011-287 от 29.06.2011, 1/552 |
| 3.        | Ограничение прав и обременение объекта недвижимости:                                     | не зарегистрировано  |   |

|                               |         |                   |
|-------------------------------|---------|-------------------|
| Государственный регистратор   |         | ФГИС ЕГРН         |
| полное наименование должности | подпись | инициалы, фамилия |

М.П.

|                                       |                                      |  |                            |
|---------------------------------------|--------------------------------------|--|----------------------------|
| <b>Земельный участок</b>              |                                      |  |                            |
| (вид объекта недвижимости)            |                                      |  |                            |
| Лист № ____ Раздела <b>2</b>          | Всего листов раздела <b>2</b> : ____ | Всего разделов: ____                             | Всего листов выписки: ____ |
| <b>14.10.2021 № 99/2021/423677850</b> |                                      |  |                            |
| Кадастровый номер:                    |                                      | <b>02:17:000000:183(единое землепользование)</b> |                            |

|   |                     |   |
|---|---------------------|---|
| 1. Правообладатель (правообладатели):                   | 1.190.              | Туляков Фанель  |
| 2. Вид, номер и дата государственной регистрации права: | 2.190.              | Долевая собственность, № 02-04-30/006/2011-532 от 26.09.2011, 1/552 |
| 3. Ограничение прав и обременение объекта недвижимости: | не зарегистрировано |   |
| 1. Правообладатель (правообладатели):                   | 1.191.              | Туляков Альберт Фанильевич  |
| 2. Вид, номер и дата государственной регистрации права: | 2.191.              | Долевая собственность, № 02-04-30/006/2011-532 от 26.09.2011, 1/552 |
| 3. Ограничение прав и обременение объекта недвижимости: | не зарегистрировано |   |
| 1. Правообладатель (правообладатели):                   | 1.192.              | Тулякова Мусалия Сагитовна  |
| 2. Вид, номер и дата государственной регистрации права: | 2.192.              | Долевая собственность, № 02-04-30/006/2011-532 от 26.09.2011, 1/552 |
| 3. Ограничение прав и обременение объекта недвижимости: | не зарегистрировано |   |
| 1. Правообладатель (правообладатели):                   | 1.193.              | Фатхилисламов Динислам Фатхилисламович                              |
| 2. Вид, номер и дата государственной регистрации права: | 2.193.              | Долевая собственность, № 02-04-30/004/2012-442 от 27.07.2012, 1/552 |
| 3. Ограничение прав и обременение объекта недвижимости: | не зарегистрировано |   |
| 1. Правообладатель (правообладатели):                   | 1.194.              | Алдинов Фанавис Аглямович   |
| 2. Вид, номер и дата государственной регистрации права: | 2.194.              | Долевая собственность, № 02-04-30/004/2012-443 от 27.07.2012, 1/552 |
| 3. Ограничение прав и обременение объекта недвижимости: | не зарегистрировано |   |

|                               |         |                   |
|-------------------------------|---------|-------------------|
| Государственный регистратор   |         | ФГИС ЕГРН         |
| полное наименование должности | подпись | инициалы, фамилия |

М.П.

|                                       |                                      |  |                            |
|---------------------------------------|--------------------------------------|--|----------------------------|
| <b>Земельный участок</b>              |                                      |  |                            |
| (вид объекта недвижимости)            |                                      |  |                            |
| Лист № ____ Раздела <b>2</b>          | Всего листов раздела <b>2</b> : ____ | Всего разделов: ____                             | Всего листов выписки: ____ |
| <b>14.10.2021 № 99/2021/423677850</b> |                                      |  |                            |
| Кадастровый номер:                    |                                      | <b>02:17:000000:183(единое землепользование)</b> |                            |

|   |                     |   |
|---|---------------------|---|
| 1. Правообладатель (правообладатели):                   | 1.195.              | Фаюршин Марс Гаптрахманович   |
| 2. Вид, номер и дата государственной регистрации права: | 2.195.              | Долевая собственность, № 02-04-30/004/2012-441 от 27.07.2012, 1/552 |
| 3. Ограничение прав и обременение объекта недвижимости: | не зарегистрировано |   |
| 1. Правообладатель (правообладатели):                   | 1.196.              | Мусина Гульфания Шайхиуровна  |
| 2. Вид, номер и дата государственной регистрации права: | 2.196.              | Долевая собственность, № 02-04-30/002/2012-956 от 15.10.2012, 1/552 |
| 3. Ограничение прав и обременение объекта недвижимости: | не зарегистрировано |   |

|                               |         |                   |
|-------------------------------|---------|-------------------|
| Государственный регистратор   |         | ФГИС ЕГРН         |
| полное наименование должности | подпись | инициалы, фамилия |

М.П.

|                                       |                                      |  |                            |
|---------------------------------------|--------------------------------------|--|----------------------------|
| <b>Земельный участок</b>              |                                      |  |                            |
| (вид объекта недвижимости)            |                                      |  |                            |
| Лист № ____ Раздела <b>2</b>          | Всего листов раздела <b>2</b> : ____ | Всего разделов: ____                             | Всего листов выписки: ____ |
| <b>14.10.2021 № 99/2021/423677850</b> |                                      |  |                            |
| Кадастровый номер:                    |                                      | <b>02:17:000000:183(единое землепользование)</b> |                            |

|   |  |  |   |
|---|--|--|---|
| 1.  | Правообладатель (правообладатели):                   | 1.197.   | Сагдиева Фарида Фоатовна  |
| 2.  | Вид, номер и дата государственной регистрации права: | 2.197.   | Долевая собственность, № 02-04-30/009/2012-064 от 24.12.2012, 1/552   |
| <b>Ограничение прав и обременение объекта недвижимости:</b> |  |  |   |
| 3.  | 3.197.1.   | вид:   | Иные ограничения (обременения) прав   |
|   |  | дата государственной регистрации:  | 22.06.2020  |
|   |  | номер государственной регистрации:   | 02:17:000000:183-02/109/2020-98   |
|   |  | срок, на который установлено ограничение прав и обременение объекта недвижимости:        |   |
|   |  | лицо, в пользу которого установлено ограничение прав и обременение объекта недвижимости: |   |
|   |  | основание государственной регистрации:   | 'Постановление о запрете на совершение действий по регистрации ' №56651766/0239 от 18.06.2020, Бураевское районное отделение судебных приставов |
| 3.  | 3.197.2.   | вид:   | Иные ограничения (обременения) прав   |
|   |  | дата государственной регистрации:  | 13.05.2020  |
|   |  | номер государственной регистрации:   | 02:17:000000:183-02/166/2020-95   |
|   |  | срок, на который установлено ограничение прав и обременение объекта недвижимости:        |   |
|   |  | лицо, в пользу которого установлено ограничение прав и обременение объекта недвижимости: |   |
|   |  | основание государственной регистрации:   | 'Постановление о запрете на совершение действий по регистрации ' №56177999/0239 от 07.05.2020, Бураевский районный отдел судебных приставов     |

|                               |         |                   |
|-------------------------------|---------|-------------------|
| Государственный регистратор   |         | ФГИС ЕГРН         |
| полное наименование должности | подпись | инициалы, фамилия |

М.П.

|                                       |                                      |  |                            |
|---------------------------------------|--------------------------------------|--|----------------------------|
| <b>Земельный участок</b>              |                                      |  |                            |
| (вид объекта недвижимости)            |                                      |  |                            |
| Лист № ____ Раздела <b>2</b>          | Всего листов раздела <b>2</b> : ____ | Всего разделов: ____                             | Всего листов выписки: ____ |
| <b>14.10.2021 № 99/2021/423677850</b> |                                      |  |                            |
| Кадастровый номер:                    |                                      | <b>02:17:000000:183(единое землепользование)</b> |                            |

|          |  |   |
|----------|--|---|
| 3.197.3. | вид:   | Иные ограничения (обременения) прав   |
|          | дата государственной регистрации:  | 05.08.2020  |
|          | номер государственной регистрации:   | 02:17:000000:183-02/125/2020-105  |
|          | срок, на который установлено ограничение прав и обременение объекта недвижимости:        |   |
|          | лицо, в пользу которого установлено ограничение прав и обременение объекта недвижимости: | не определено   |
|          | основание государственной регистрации:   | 'Постановление о запрете на совершение действий по регистрации (pdf) №57086293/0239 от 31.07.2020, Бураевское районное отделение судебных приставов                       |
| 3.197.4. | вид:   | Иные ограничения (обременения) прав   |
|          | дата государственной регистрации:  | 07.05.2020  |
|          | номер государственной регистрации:   | 02:17:000000:183-02/000/2020-94   |
|          | срок, на который установлено ограничение прав и обременение объекта недвижимости:        |   |
|          | лицо, в пользу которого установлено ограничение прав и обременение объекта недвижимости: |   |
|          | основание государственной регистрации:   | 'Постановление о запрете на совершение действий по регистрации ' №56159986/0239 от 06.05.2020, Бураевский районный отдел судебных приставов                               |
| 3.197.5. | вид:   | Иные ограничения (обременения) прав   |
|          | дата государственной регистрации:  | 19.02.2021  |
|          | номер государственной регистрации:   | 02:17:000000:183-02/370/2021-133  |
|          | срок, на который установлено ограничение прав и обременение объекта недвижимости:        |   |
|          | лицо, в пользу которого установлено ограничение прав и обременение объекта недвижимости: | Не определено   |
|          | основание государственной регистрации:   | 'Постановление о запрете на совершение действий по регистрации (pdf) №58441309/0239, по 14250/19/02039-ИП от 21.12.2020, Бураевское районное отделение судебных приставов |

|                               |         |                   |
|-------------------------------|---------|-------------------|
| Государственный регистратор   |         | ФГИС ЕГРН         |
| полное наименование должности | подпись | инициалы, фамилия |

М.П.

|                                       |                                      |  |                            |
|---------------------------------------|--------------------------------------|--|----------------------------|
| <b>Земельный участок</b>              |                                      |  |                            |
| (вид объекта недвижимости)            |                                      |  |                            |
| Лист № ____ Раздела <b>2</b>          | Всего листов раздела <b>2</b> : ____ | Всего разделов: ____                             | Всего листов выписки: ____ |
| <b>14.10.2021 № 99/2021/423677850</b> |                                      |  |                            |
| Кадастровый номер:                    |                                      | <b>02:17:000000:183(единое землепользование)</b> |                            |

|          |   |                                     |
|----------|---|-------------------------------------|
| 3.197.6. | вид:  | Иные ограничения (обременения) прав |
|          | дата государственной регистрации:   | 19.06.2020                          |
|          | номер государственной регистрации:  | 02:17:000000:183-02/109/2020-96     |
|          | срок, на который установлено ограничение прав и обременение объекта недвижимости: |                                     |
|          | лицо, в пользу которого установлено ограничение                                   |                                     |

|          |  |  |
|----------|--|--|
|          | прав и обременение объекта недвижимости:   |  |
|          | основание государственной регистрации:   | 'Постановление о запрете на совершение действий по регистрации ' №56651755/0239 от 18.06.2020, Бураевское районное отделение судебных приставов                            |
| 3.197.7. | вид:   | Иные ограничения (обременения) прав  |
|          | дата государственной регистрации:  | 22.06.2020   |
|          | номер государственной регистрации:   | 02:17:000000:183-02/109/2020-97  |
|          | срок, на который установлено ограничение прав и обременение объекта недвижимости:        |  |
|          | лицо, в пользу которого установлено ограничение прав и обременение объекта недвижимости: |  |
|          | основание государственной регистрации:   | 'Постановление о запрете на совершение действий по регистрации ' №56651744/0239 от 18.06.2020, Бураевское районное отделение судебных приставов                            |
| 3.197.8. | вид:   | Иные ограничения (обременения) прав  |
|          | дата государственной регистрации:  | 08.02.2021   |
|          | номер государственной регистрации:   | 02:17:000000:183-02/370/2021-127   |
|          | срок, на который установлено ограничение прав и обременение объекта недвижимости:        |  |
|          | лицо, в пользу которого установлено ограничение прав и обременение объекта недвижимости: | не определено  |
|          | основание государственной регистрации:   | 'Постановление о запрете на совершение действий по регистрации (pdf)' №58787396/0239, по 15253/20/02039-ИП от 03.02.2021, Бураевское районное отделение судебных приставов |

|                               |         |                   |
|-------------------------------|---------|-------------------|
| Государственный регистратор   |         | ФГИС ЕГРН         |
| полное наименование должности | подпись | инициалы, фамилия |

М.П.

**Земельный участок**

(вид объекта недвижимости)

|                              |                                      |                      |                            |
|------------------------------|--------------------------------------|----------------------|----------------------------|
| Лист № ____ Раздела <b>2</b> | Всего листов раздела <b>2</b> : ____ | Всего разделов: ____ | Всего листов выписки: ____ |
|------------------------------|--------------------------------------|----------------------|----------------------------|

**14.10.2021 № 99/2021/423677850**

|                    |  |
|--------------------|--|
| Кадастровый номер: | <b>02:17:000000:183(единое землепользование)</b> |
|--------------------|--|

|           |  |  |   |
|-----------|--|--|---|
| 3.197.9.  | вид:   | Иные ограничения (обременения) прав  |   |
|           | дата государственной регистрации:  | 08.02.2021   |   |
|           | номер государственной регистрации:   | 02:17:000000:183-02/370/2021-130   |   |
|           | срок, на который установлено ограничение прав и обременение объекта недвижимости:        |  |   |
|           | лицо, в пользу которого установлено ограничение прав и обременение объекта недвижимости: | не определено  |   |
|           | основание государственной регистрации:   | 'Постановление о запрете на совершение действий по регистрации (pdf)' №58797680/0239, по 20430/19/02039-ИП от 04.02.2021, Бураевское районное отделение судебных приставов |   |
| 3.197.10. | вид:   | Иные ограничения (обременения) прав  |   |
|           | дата государственной регистрации:  | 08.02.2021   |   |
|           | номер государственной регистрации:   | 02:17:000000:183-02/370/2021-131   |   |
|           | срок, на который установлено ограничение прав и обременение объекта недвижимости:        |  |   |
|           | лицо, в пользу которого установлено ограничение прав и обременение объекта недвижимости: | не определено  |   |
|           | основание государственной регистрации:   | 'Постановление о запрете на совершение действий по регистрации (pdf)' №58797691/0239, по 8169/19/02039-СД от 04.02.2021, Бураевское районное отделение судебных приставов  |   |
| 1.        | Правообладатель (правообладатели):   | 1.198.   | Ямалдинова Марям Хафизовна  |
| 2.        | Вид, номер и дата государственной регистрации права:                                     | 2.198.   | Долевая собственность, № 02-04-30/003/2012-022 от 24.12.2012, 1/552 |
| 3.        | Ограничение прав и обременение объекта недвижимости:                                     | не зарегистрировано  |   |
| 1.        | Правообладатель (правообладатели):   | 1.199.   | Гилимьянова Мадания Мубараковна                                     |
| 2.        | Вид, номер и дата государственной регистрации права:                                     | 2.199.   | Долевая собственность, № 02-04-30/009/2012-060 от 24.12.2012, 1/552 |
| 3.        | Ограничение прав и обременение объекта недвижимости:                                     | не зарегистрировано  |   |

|                               |         |                   |
|-------------------------------|---------|-------------------|
| Государственный регистратор   |         | ФГИС ЕГРН         |
| полное наименование должности | подпись | инициалы, фамилия |

М.П.

|                                       |                                      |  |                            |
|---------------------------------------|--------------------------------------|--|----------------------------|
| <b>Земельный участок</b>              |                                      |  |                            |
| (вид объекта недвижимости)            |                                      |  |                            |
| Лист № ____ Раздела <b>2</b>          | Всего листов раздела <b>2</b> : ____ | Всего разделов: ____                             | Всего листов выписки: ____ |
| <b>14.10.2021 № 99/2021/423677850</b> |                                      |  |                            |
| Кадастровый номер:                    |                                      | <b>02:17:000000:183(единое землепользование)</b> |                            |

|   |                     |   |
|---|---------------------|---|
| 1. Правообладатель (правообладатели):                   | 1.200.              | Глимянов Расим Мубарякович  |
| 2. Вид, номер и дата государственной регистрации права: | 2.200.              | Долевая собственность, № 02-04-30/009/2012-061 от 24.12.2012, 1/552 |
| 3. Ограничение прав и обременение объекта недвижимости: | не зарегистрировано |   |
| 1. Правообладатель (правообладатели):                   | 1.201.              | Гизатуллина Тагалима Карамовна                                      |
| 2. Вид, номер и дата государственной регистрации права: | 2.201.              | Долевая собственность, № 02-04-30/002/2013-195 от 11.02.2013, 1/552 |
| 3. Ограничение прав и обременение объекта недвижимости: | не зарегистрировано |   |
| 1. Правообладатель (правообладатели):                   | 1.202.              | Зыкина Тагалима Зиннатулловна                                       |
| 2. Вид, номер и дата государственной регистрации права: | 2.202.              | Долевая собственность, № 02-04-30/003/2013-833 от 25.04.2013, 1/552 |
| 3. Ограничение прав и обременение объекта недвижимости: | не зарегистрировано |   |
| 1. Правообладатель (правообладатели):                   | 1.203.              | Зыкина Тагалима Зиннатулловна                                       |
| 2. Вид, номер и дата государственной регистрации права: | 2.203.              | Долевая собственность, № 02-04-30/003/2013-831 от 25.04.2013, 1/552 |
| 3. Ограничение прав и обременение объекта недвижимости: | не зарегистрировано |   |
| 1. Правообладатель (правообладатели):                   | 1.204.              | Шакирова Альфия Хузиахметовна                                       |
| 2. Вид, номер и дата государственной регистрации права: | 2.204.              | Долевая собственность, № 02-04-30/001/2014-486 от 06.02.2014, 1/552 |
| 3. Ограничение прав и обременение объекта недвижимости: | не зарегистрировано |   |

|                               |         |                   |
|-------------------------------|---------|-------------------|
| Государственный регистратор   |         | ФГИС ЕГРН         |
| полное наименование должности | подпись | инициалы, фамилия |

М.П.

|                                       |                                      |  |                            |
|---------------------------------------|--------------------------------------|--|----------------------------|
| <b>Земельный участок</b>              |                                      |  |                            |
| (вид объекта недвижимости)            |                                      |  |                            |
| Лист № ____ Раздела <b>2</b>          | Всего листов раздела <b>2</b> : ____ | Всего разделов: ____                             | Всего листов выписки: ____ |
| <b>14.10.2021 № 99/2021/423677850</b> |                                      |  |                            |
| Кадастровый номер:                    |                                      | <b>02:17:000000:183(единое землепользование)</b> |                            |

|   |                     |   |
|---|---------------------|---|
| 1. Правообладатель (правообладатели):                   | 1.205.              | Хафизов Руфат Хакимьянович  |
| 2. Вид, номер и дата государственной регистрации права: | 2.205.              | Долевая собственность, № 02-04-30/003/2014-579 от 28.03.2014, 1/552                                       |
| 3. Ограничение прав и обременение объекта недвижимости: | не зарегистрировано |   |
| 1. Правообладатель (правообладатели):                   | 1.206.              | Амирова Гафия Рахимьяновна  |
| 2. Вид, номер и дата государственной регистрации права: | 2.206.              | Долевая собственность, № 02-04-30/005/2014-308 от 27.05.2014, 1/552                                       |
| 3. Ограничение прав и обременение объекта недвижимости: | не зарегистрировано |   |
| 1. Правообладатель (правообладатели):                   | 1.207.              | Фазлетдинов Мазгар Агзамович  |
| 2. Вид, номер и дата государственной регистрации права: | 2.207.              | Долевая собственность, № 02-04/130-04/230/005/2015-689/1 от 12.03.2015, 1/552                             |
| 3. Ограничение прав и обременение объекта недвижимости: | не зарегистрировано |   |
| 1. Правообладатель (правообладатели):                   | 1.208.              | Сельское поселение Каинлыковский сельсовет муниципального района Бураевский район Республики Башкортостан |
| 2. Вид, номер и дата государственной регистрации права: | 2.208.              | Долевая собственность, № 02-04/130-04/330/001/2016-1723/2 от 27.05.2016, 1/552                            |
| 3. Ограничение прав и обременение объекта недвижимости: | не зарегистрировано |   |
| 1. Правообладатель (правообладатели):                   | 1.209.              | Сельское поселение Каинлыковский сельсовет муниципального района Бураевский район Республики Башкортостан |
| 2. Вид, номер и дата государственной регистрации права: | 2.209.              | Долевая собственность, № 02-04/130-04/330/001/2016-1724/2 от 27.05.2016, 1/552                            |
| 3. Ограничение прав и обременение объекта недвижимости: | не зарегистрировано |   |

|                               |         |                   |
|-------------------------------|---------|-------------------|
| Государственный регистратор   |         | ФГИС ЕГРН         |
| полное наименование должности | подпись | инициалы, фамилия |

М.П.

|                                       |                                      |  |                            |
|---------------------------------------|--------------------------------------|--|----------------------------|
| <b>Земельный участок</b>              |                                      |  |                            |
| (вид объекта недвижимости)            |                                      |  |                            |
| Лист № ____ Раздела <b>2</b>          | Всего листов раздела <b>2</b> : ____ | Всего разделов: ____                             | Всего листов выписки: ____ |
| <b>14.10.2021 № 99/2021/423677850</b> |                                      |  |                            |
| Кадастровый номер:                    |                                      | <b>02:17:000000:183(единое землепользование)</b> |                            |

|   |                     |   |
|---|---------------------|---|
| 1. Правообладатель (правообладатели):                   | 1.210.              | Сельское поселение Каинлыковский сельсовет муниципального района Бураевский район Республики Башкортостан |
| 2. Вид, номер и дата государственной регистрации права: | 2.210.              | Долевая собственность, № 02-04/130-04/330/001/2016-2633/2 от 22.08.2016, 1/552                            |
| 3. Ограничение прав и обременение объекта недвижимости: | не зарегистрировано |   |
| 1. Правообладатель (правообладатели):                   | 1.211.              | Сельское поселение Каинлыковский сельсовет муниципального района Бураевский район Республики Башкортостан |
| 2. Вид, номер и дата государственной регистрации права: | 2.211.              | Долевая собственность, № 02-04/130-04/330/001/2016-2634/2 от 22.08.2016, 1/552                            |
| 3. Ограничение прав и обременение объекта недвижимости: | не зарегистрировано |   |
| 1. Правообладатель (правообладатели):                   | 1.212.              | Сельское поселение Каинлыковский сельсовет муниципального района Бураевский район Республики Башкортостан |
| 2. Вид, номер и дата государственной регистрации права: | 2.212.              | Долевая собственность, № 02-04/130-04/330/001/2016-2963/2 от 15.09.2016, 1/552                            |
| 3. Ограничение прав и обременение объекта недвижимости: | не зарегистрировано |   |
| 1. Правообладатель (правообладатели):                   | 1.213.              | Сельское поселение Каинлыковский сельсовет муниципального района Бураевский район Республики Башкортостан |
| 2. Вид, номер и дата государственной регистрации права: | 2.213.              | Долевая собственность, № 02-04/130-04/330/001/2016-3117/2 от 07.10.2016, 1/552                            |
| 3. Ограничение прав и обременение объекта недвижимости: | не зарегистрировано |   |
| 1. Правообладатель (правообладатели):                   | 1.214.              | Валиев Зинфир Нурлыгаянович   |
| 2. Вид, номер и дата государственной регистрации права: | 2.214.              | Долевая собственность, № 02-04/130-04/330/001/2016-3102/9 от 10.10.2016, 8/552                            |
| 3. Ограничение прав и обременение объекта недвижимости: | не зарегистрировано |   |

|                               |         |                   |
|-------------------------------|---------|-------------------|
| Государственный регистратор   |         | ФГИС ЕГРН         |
| полное наименование должности | подпись | инициалы, фамилия |

М.П.

|                                       |                                      |  |                            |
|---------------------------------------|--------------------------------------|--|----------------------------|
| <b>Земельный участок</b>              |                                      |  |                            |
| (вид объекта недвижимости)            |                                      |  |                            |
| Лист № ____ Раздела <b>2</b>          | Всего листов раздела <b>2</b> : ____ | Всего разделов: ____                             | Всего листов выписки: ____ |
| <b>14.10.2021 № 99/2021/423677850</b> |                                      |  |                            |
| Кадастровый номер:                    |                                      | <b>02:17:000000:183(единое землепользование)</b> |                            |

|   |                     |   |
|---|---------------------|---|
| 1. Правообладатель (правообладатели):                   | 1.215.              | Сельское поселение Каинлыковский сельсовет муниципального района Бураевский район Республики Башкортостан |
| 2. Вид, номер и дата государственной регистрации права: | 2.215.              | Долевая собственность, № 02-04/130-04/330/001/2016-3146/2 от 12.10.2016, 1/552                            |
| 3. Ограничение прав и обременение объекта недвижимости: | не зарегистрировано |   |
| 1. Правообладатель (правообладатели):                   | 1.216.              | Сельское поселение Каинлыковский сельсовет муниципального района Бураевский район Республики Башкортостан |
| 2. Вид, номер и дата государственной регистрации права: | 2.216.              | Долевая собственность, № 02-04/130-04/330/001/2016-3721/2 от 30.11.2016, 1/552                            |
| 3. Ограничение прав и обременение объекта недвижимости: | не зарегистрировано |   |
| 1. Правообладатель (правообладатели):                   | 1.217.              | Закирзянов Азат Фахимович   |
| 2. Вид, номер и дата государственной регистрации права: | 2.217.              | Долевая собственность, № 02:17:000000:183-02/130/2017-2 от 09.02.2017, 1/552                              |
| 3. Ограничение прав и обременение объекта недвижимости: | не зарегистрировано |   |
| 1. Правообладатель (правообладатели):                   | 1.218.              | Сельское поселение Каинлыковский сельсовет муниципального района Бураевский район Республики Башкортостан |
| 2. Вид, номер и дата государственной регистрации права: | 2.218.              | Долевая собственность, № 02:17:000000:183-02/130/2017-4 от 05.09.2017, 1/552                              |
| 3. Ограничение прав и обременение объекта недвижимости: | не зарегистрировано |   |
| 1. Правообладатель (правообладатели):                   | 1.219.              | Сельское поселение Каинлыковский сельсовет муниципального района Бураевский район Республики Башкортостан |
| 2. Вид, номер и дата государственной регистрации права: | 2.219.              | Долевая собственность, № 02:17:000000:183-02/130/2017-6 от 05.09.2017, 1/552                              |
| 3. Ограничение прав и обременение объекта недвижимости: | не зарегистрировано |   |

|                               |         |                   |
|-------------------------------|---------|-------------------|
| Государственный регистратор   |         | ФГИС ЕГРН         |
| полное наименование должности | подпись | инициалы, фамилия |

М.П.

|                                       |                                      |  |                            |
|---------------------------------------|--------------------------------------|--|----------------------------|
| <b>Земельный участок</b>              |                                      |  |                            |
| (вид объекта недвижимости)            |                                      |  |                            |
| Лист № ____ Раздела <b>2</b>          | Всего листов раздела <b>2</b> : ____ | Всего разделов: ____                             | Всего листов выписки: ____ |
| <b>14.10.2021 № 99/2021/423677850</b> |                                      |  |                            |
| Кадастровый номер:                    |                                      | <b>02:17:000000:183(единое землепользование)</b> |                            |

|   |                     |   |
|---|---------------------|---|
| 1. Правообладатель (правообладатели):                   | 1.220.              | Сельское поселение Каинлыковский сельсовет муниципального района Бураевский район Республики Башкортостан |
| 2. Вид, номер и дата государственной регистрации права: | 2.220.              | Долевая собственность, № 02:17:000000:183-02/130/2017-11 от 02.11.2017, 1/552                             |
| 3. Ограничение прав и обременение объекта недвижимости: | не зарегистрировано |   |
| 1. Правообладатель (правообладатели):                   | 1.221.              | Сельское поселение Каинлыковский сельсовет муниципального района Бураевский район Республики Башкортостан |
| 2. Вид, номер и дата государственной регистрации права: | 2.221.              | Долевая собственность, № 02:17:000000:183-02/130/2017-13 от 30.11.2017, 1/552                             |
| 3. Ограничение прав и обременение объекта недвижимости: | не зарегистрировано |   |
| 1. Правообладатель (правообладатели):                   | 1.222.              | Сельское поселение Каинлыковский сельсовет муниципального района Бураевский район Республики Башкортостан |
| 2. Вид, номер и дата государственной регистрации права: | 2.222.              | Долевая собственность, № 02:17:000000:183-02/130/2017-15 от 30.11.2017, 1/552                             |
| 3. Ограничение прав и обременение объекта недвижимости: | не зарегистрировано |   |
| 1. Правообладатель (правообладатели):                   | 1.223.              | Сельское поселение Каинлыковский сельсовет муниципального района Бураевский район Республики Башкортостан |
| 2. Вид, номер и дата государственной регистрации права: | 2.223.              | Долевая собственность, № 02:17:000000:183-02/130/2017-19 от 05.12.2017, 1/552                             |
| 3. Ограничение прав и обременение объекта недвижимости: | не зарегистрировано |   |
| 1. Правообладатель (правообладатели):                   | 1.224.              | Сельское поселение Каинлыковский сельсовет муниципального района Бураевский район Республики Башкортостан |
| 2. Вид, номер и дата государственной регистрации права: | 2.224.              | Долевая собственность, № 02:17:000000:183-02/130/2018-21 от 02.07.2018, 1/552                             |
| 3. Ограничение прав и обременение объекта недвижимости: | не зарегистрировано |   |

|                               |         |                   |
|-------------------------------|---------|-------------------|
| Государственный регистратор   |         | ФГИС ЕГРН         |
| полное наименование должности | подпись | инициалы, фамилия |

М.П.

|                                       |                                      |  |                            |
|---------------------------------------|--------------------------------------|--|----------------------------|
| <b>Земельный участок</b>              |                                      |  |                            |
| (вид объекта недвижимости)            |                                      |  |                            |
| Лист № ____ Раздела <b>2</b>          | Всего листов раздела <b>2</b> : ____ | Всего разделов: ____                             | Всего листов выписки: ____ |
| <b>14.10.2021 № 99/2021/423677850</b> |                                      |  |                            |
| Кадастровый номер:                    |                                      | <b>02:17:000000:183(единое землепользование)</b> |                            |

|   |                     |   |
|---|---------------------|---|
| 1. Правообладатель (правообладатели):                   | 1.225.              | Сельское поселение Каинлыковский сельсовет муниципального района Бураевский район Республики Башкортостан |
| 2. Вид, номер и дата государственной регистрации права: | 2.225.              | Долевая собственность, № 02:17:000000:183-02/130/2018-23 от 02.07.2018, 1/552                             |
| 3. Ограничение прав и обременение объекта недвижимости: | не зарегистрировано |   |
| 1. Правообладатель (правообладатели):                   | 1.226.              | Сельское поселение Каинлыковский сельсовет муниципального района Бураевский район Республики Башкортостан |
| 2. Вид, номер и дата государственной регистрации права: | 2.226.              | Долевая собственность, № 02:17:000000:183-02/130/2018-25 от 02.07.2018, 1/552                             |
| 3. Ограничение прав и обременение объекта недвижимости: | не зарегистрировано |   |
| 1. Правообладатель (правообладатели):                   | 1.227.              | Сельское поселение Каинлыковский сельсовет муниципального района Бураевский район Республики Башкортостан |
| 2. Вид, номер и дата государственной регистрации права: | 2.227.              | Долевая собственность, № 02:17:000000:183-02/130/2018-27 от 02.08.2018, 1/552                             |
| 3. Ограничение прав и обременение объекта недвижимости: | не зарегистрировано |   |
| 1. Правообладатель (правообладатели):                   | 1.228.              | Сельское поселение Каинлыковский сельсовет муниципального района Бураевский район Республики Башкортостан |
| 2. Вид, номер и дата государственной регистрации права: | 2.228.              | Долевая собственность, № 02:17:000000:183-02/130/2018-29 от 02.08.2018, 1/552                             |
| 3. Ограничение прав и обременение объекта недвижимости: | не зарегистрировано |   |
| 1. Правообладатель (правообладатели):                   | 1.229.              | Сельское поселение Каинлыковский сельсовет муниципального района Бураевский район Республики Башкортостан |
| 2. Вид, номер и дата государственной регистрации права: | 2.229.              | Долевая собственность, № 02:17:000000:183-02/130/2018-31 от 12.12.2018, 1/552                             |
| 3. Ограничение прав и обременение объекта недвижимости: | не зарегистрировано |   |

|                               |         |                   |
|-------------------------------|---------|-------------------|
| Государственный регистратор   |         | ФГИС ЕГРН         |
| полное наименование должности | подпись | инициалы, фамилия |

М.П.



|                                       |                                      |  |                            |
|---------------------------------------|--------------------------------------|--|----------------------------|
| <b>Земельный участок</b>              |                                      |  |                            |
| (вид объекта недвижимости)            |                                      |  |                            |
| Лист № ____ Раздела <b>2</b>          | Всего листов раздела <b>2</b> : ____ | Всего разделов: ____                             | Всего листов выписки: ____ |
| <b>14.10.2021 № 99/2021/423677850</b> |                                      |  |                            |
| Кадастровый номер:                    |                                      | <b>02:17:000000:183(единое землепользование)</b> |                            |

|    |  |                     |   |
|----|--|---------------------|---|
| 1. | Правообладатель (правообладатели):                   | 1.230.              | Сельское поселение Каинлыковский сельсовет муниципального района Бураевский район Республики Башкортостан |
| 2. | Вид, номер и дата государственной регистрации права: | 2.230.              | Долевая собственность, № 02:17:000000:183-02/130/2018-33 от 12.12.2018, 1/552                             |
| 3. | Ограничение прав и обременение объекта недвижимости: | не зарегистрировано |   |
| 1. | Правообладатель (правообладатели):                   | 1.231.              | Сельское поселение Каинлыковский сельсовет муниципального района Бураевский район Республики Башкортостан |
| 2. | Вид, номер и дата государственной регистрации права: | 2.231.              | Долевая собственность, № 02:17:000000:183-02/130/2018-35 от 17.12.2018, 1/552                             |
| 3. | Ограничение прав и обременение объекта недвижимости: | не зарегистрировано |   |
| 1. | Правообладатель (правообладатели):                   | 1.232.              | Сельское поселение Каинлыковский сельсовет муниципального района Бураевский район Республики Башкортостан |
| 2. | Вид, номер и дата государственной регистрации права: | 2.232.              | Долевая собственность, № 02:17:000000:183-02/130/2019-40 от 21.05.2019, 1/552                             |
| 3. | Ограничение прав и обременение объекта недвижимости: | не зарегистрировано |   |
| 1. | Правообладатель (правообладатели):                   | 1.233.              | Сельское поселение Каинлыковский сельсовет муниципального района Бураевский район Республики Башкортостан |
| 2. | Вид, номер и дата государственной регистрации права: | 2.233.              | Долевая собственность, № 02:17:000000:183-02/130/2019-48 от 03.10.2019, 1/552                             |
| 3. | Ограничение прав и обременение объекта недвижимости: | не зарегистрировано |   |
| 1. | Правообладатель (правообладатели):                   | 1.234.              | Сафиуллина Зария Альфитовна   |
| 2. | Вид, номер и дата государственной регистрации права: | 2.234.              | Долевая собственность, № 02:17:000000:183-02/120/2021-141 от 03.06.2021, 1/552                            |
| 3. | Ограничение прав и обременение объекта недвижимости: | не зарегистрировано |   |

|                               |         |                   |
|-------------------------------|---------|-------------------|
| Государственный регистратор   |         | ФГИС ЕГРН         |
| полное наименование должности | подпись | инициалы, фамилия |

М.П.

|                                       |                                      |  |                            |
|---------------------------------------|--------------------------------------|--|----------------------------|
| <b>Земельный участок</b>              |                                      |  |                            |
| (вид объекта недвижимости)            |                                      |  |                            |
| Лист № ____ Раздела <b>2</b>          | Всего листов раздела <b>2</b> : ____ | Всего разделов: ____                             | Всего листов выписки: ____ |
| <b>14.10.2021 № 99/2021/423677850</b> |                                      |  |                            |
| Кадастровый номер:                    |                                      | <b>02:17:000000:183(единое землепользование)</b> |                            |

|     |  |                     |   |
|-----|--|---------------------|---|
| 1.  | Правообладатель (правообладатели):   | 1.235.              | Гимадиева Лариса Камилловна   |
| 2.  | Вид, номер и дата государственной регистрации права:   | 2.235.              | Долевая собственность, № 02:17:000000:183-02/120/2021-144 от 07.06.2021, 1/276  |
| 3.  | Ограничение прав и обременение объекта недвижимости:   | не зарегистрировано |   |
| 1.  | Правообладатель (правообладатели):   | 1.236.              | Фаттахова Гульназ Зафировна   |
| 2.  | Вид, номер и дата государственной регистрации права:   | 2.236.              | Долевая собственность, № 02:17:000000:183-02/120/2021-149 от 30.07.2021, 1/552  |
| 3.  | Ограничение прав и обременение объекта недвижимости:   | не зарегистрировано |   |
| 1.  | Правообладатель (правообладатели):   | 1.237.              | Шакирова Гузель Илюсовна  |
| 2.  | Вид, номер и дата государственной регистрации права:   | 2.237.              | Долевая собственность, № 02:17:000000:183-02/120/2021-151 от 03.09.2021, 1/1104 |
| 3.  | Ограничение прав и обременение объекта недвижимости:   | не зарегистрировано |   |
| 1.  | Правообладатель (правообладатели):   | 1.238.              | Шакирова Миляуша Баяновна   |
| 2.  | Вид, номер и дата государственной регистрации права:   | 2.238.              | Долевая собственность, № 02:17:000000:183-02/120/2021-152 от 03.09.2021, 1/1104 |
| 3.  | Ограничение прав и обременение объекта недвижимости:   | не зарегистрировано |   |
| 4.  | Договоры участия в долевом строительстве:  | данные отсутствуют  |   |
| 5.  | Заявленные в судебном порядке права требования:  | данные отсутствуют  |   |
| 6.  | Сведения о возражении в отношении зарегистрированного права:   | данные отсутствуют  |   |
| 7.  | Сведения о наличии решения об изъятии объекта недвижимости для государственных и муниципальных нужд:   | данные отсутствуют  |   |
| 8.  | Сведения о невозможности государственной регистрации без личного участия правообладателя или его законного представителя:  |                     |   |
| 9.  | Правопритязания и сведения о наличии поступивших, но не рассмотренных заявлений о проведении государственной регистрации права (перехода, прекращения права), ограничения права или обременения объекта недвижимости, сделки в отношении объекта недвижимости: | данные отсутствуют  |   |
| 10. | Сведения об осуществлении государственной регистрации сделки, права, ограничения права без необходимого в силу закона согласия третьего лица, органа:  | данные отсутствуют  |   |
| 11. | Сведения о невозможности государственной регистрации перехода, прекращения, ограничения права на земельный участок из земель сельскохозяйственного назначения:   |                     |   |

|                             |  |           |
|-----------------------------|--|-----------|
| Государственный регистратор |  | ФГИС ЕГРН |
|-----------------------------|--|-----------|

|                               |         |                   |
|-------------------------------|---------|-------------------|
| полное наименование должности | подпись | инициалы, фамилия |
|-------------------------------|---------|-------------------|

М.П.

Раздел 3

Выписка из Единого государственного реестра недвижимости об объекте недвижимости  
**Описание местоположения земельного участка**


|                                       |                                    |  |                          |
|---------------------------------------|------------------------------------|--|--------------------------|
| <b>Земельный участок</b>              |                                    |  |                          |
| (вид объекта недвижимости)            |                                    |  |                          |
| Лист № __ Раздела <b>3</b>            | Всего листов раздела <b>3</b> : __ | Всего разделов: __                               | Всего листов выписки: __ |
| <b>14.10.2021 № 99/2021/423677850</b> |                                    |  |                          |
| Кадастровый номер:                    |                                    | <b>02:17:000000:183(единое землепользование)</b> |                          |

|  |                       |  |  |
|--|-----------------------|--|--|
| <b>План (чертеж, схема) земельного участка</b> |                       |  |  |
|  |                       |  |  |
| Масштаб 1: данные отсутствуют                  | Условные обозначения: |  |  |

|                               |         |                   |
|-------------------------------|---------|-------------------|
| Государственный регистратор   |         | ФГИС ЕГРН         |
| полное наименование должности | подпись | инициалы, фамилия |

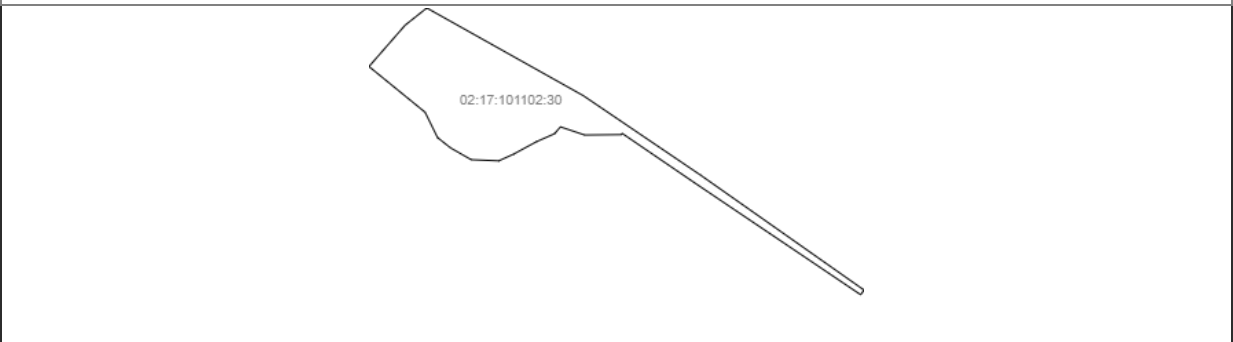
М.П.

Выписка из Единого государственного реестра недвижимости об объекте недвижимости  
Описание местоположения земельного участка

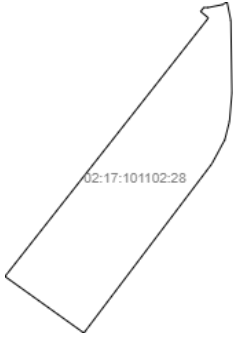
|  |                                      |  |                            |
|--|--------------------------------------|--|----------------------------|
| <b>Земельный участок</b>   |                                      |  |                            |
| (вид объекта недвижимости)   |                                      |  |                            |
| Лист № ____ Раздела <u>3</u>   | Всего листов раздела <u>3</u> : ____ | Всего разделов: ____                             | Всего листов выписки: ____ |
| <b>14.10.2021 № 99/2021/423677850</b>  |                                      |  |                            |
| Кадастровый номер:   |                                      | <b>02:17:000000:183(единое землепользование)</b> |                            |
| План (чертеж, схема) земельного участка  |                                      |  |                            |
|  |                                      |  |                            |
| Масштаб 1: данные отсутствуют  | Условные обозначения:                |  |                            |
| Государственный регистратор  |                                      | ФГИС ЕГРН  |                            |
| полное наименование должности  | подпись                              | инициалы, фамилия                                |                            |

М.П.

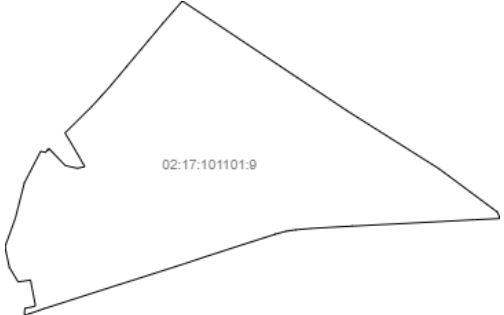
Выписка из Единого государственного реестра недвижимости об объекте недвижимости  
Описание местоположения земельного участка

|  |                                      |  |                            |
|--|--------------------------------------|--|----------------------------|
| <b>Земельный участок</b>   |                                      |  |                            |
| (вид объекта недвижимости)   |                                      |  |                            |
| Лист № ____ Раздела <u>3</u>   | Всего листов раздела <u>3</u> : ____ | Всего разделов: ____                             | Всего листов выписки: ____ |
| <b>14.10.2021 № 99/2021/423677850</b>  |                                      |  |                            |
| Кадастровый номер:   |                                      | <b>02:17:000000:183(единое землепользование)</b> |                            |
| План (чертеж, схема) земельного участка  |                                      |  |                            |
|  |                                      |  |                            |
| Масштаб 1: данные отсутствуют  | Условные обозначения:                |  |                            |
| Государственный регистратор  |                                      | ФГИС ЕГРН  |                            |
| полное наименование должности  | подпись                              | инициалы, фамилия                                |                            |

М.П.

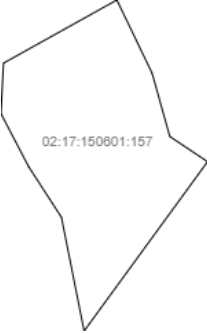
|   |                                      |  |                            |
|---|--------------------------------------|--|----------------------------|
| <b>Земельный участок</b>  |                                      |  |                            |
| (вид объекта недвижимости)  |                                      |  |                            |
| Лист № ____ Раздела <u>3</u>  | Всего листов раздела <u>3</u> : ____ | Всего разделов: ____                             | Всего листов выписки: ____ |
| <b>14.10.2021 № 99/2021/423677850</b>   |                                      |  |                            |
| Кадастровый номер:  |                                      | <b>02:17:000000:183(единое землепользование)</b> |                            |
| План (чертеж, схема) земельного участка   |                                      |  |                            |
|  |                                      |  |                            |
| Масштаб 1: данные отсутствуют   | Условные обозначения:                |  |                            |
| Государственный регистратор   |                                      | ФГИС ЕГРН  |                            |
| полное наименование должности   | подпись                              | инициалы, фамилия                                |                            |

М.П.

|  |                                      |  |                            |
|--|--------------------------------------|--|----------------------------|
| <b>Земельный участок</b>   |                                      |  |                            |
| (вид объекта недвижимости)   |                                      |  |                            |
| Лист № ____ Раздела <u>3</u>   | Всего листов раздела <u>3</u> : ____ | Всего разделов: ____                             | Всего листов выписки: ____ |
| <b>14.10.2021 № 99/2021/423677850</b>  |                                      |  |                            |
| Кадастровый номер:   |                                      | <b>02:17:000000:183(единое землепользование)</b> |                            |
| План (чертеж, схема) земельного участка  |                                      |  |                            |
|  |                                      |  |                            |
| Масштаб 1: данные отсутствуют  | Условные обозначения:                |  |                            |
| Государственный регистратор  |                                      | ФГИС ЕГРН  |                            |
| полное наименование должности  | подпись                              | инициалы, фамилия                                |                            |


М.П.

Выписка из Единого государственного реестра недвижимости об объекте недвижимости  
Описание местоположения земельного участка


|   |                                      |  |                            |
|---|--------------------------------------|--|----------------------------|
| <b>Земельный участок</b>  |                                      |  |                            |
| (вид объекта недвижимости)  |                                      |  |                            |
| Лист № ____ Раздела <u>3</u>  | Всего листов раздела <u>3</u> : ____ | Всего разделов: ____                             | Всего листов выписки: ____ |
| <b>14.10.2021 № 99/2021/423677850</b>   |                                      |  |                            |
| Кадастровый номер:  |                                      | <b>02:17:000000:183(единое землепользование)</b> |                            |
| План (чертеж, схема) земельного участка   |                                      |  |                            |
|  |                                      |  |                            |
| Масштаб 1: данные отсутствуют   | Условные обозначения:                |  |                            |
| Государственный регистратор   |                                      | ФГИС ЕГРН  |                            |
| полное наименование должности   |                                      | подпись  |                            |
|   |                                      | инициалы, фамилия                                |                            |

М.П.


Выписка из Единого государственного реестра недвижимости об объекте недвижимости  
Описание местоположения земельного участка

|   |                                      |  |                            |
|---|--------------------------------------|--|----------------------------|
| <b>Земельный участок</b>  |                                      |  |                            |
| (вид объекта недвижимости)  |                                      |  |                            |
| Лист № ____ Раздела <u>3</u>  | Всего листов раздела <u>3</u> : ____ | Всего разделов: ____                             | Всего листов выписки: ____ |
| <b>14.10.2021 № 99/2021/423677850</b>   |                                      |  |                            |
| Кадастровый номер:  |                                      | <b>02:17:000000:183(единое землепользование)</b> |                            |
| План (чертеж, схема) земельного участка   |                                      |  |                            |
|  |                                      |  |                            |
| Масштаб 1: данные отсутствуют   | Условные обозначения:                |  |                            |
| Государственный регистратор   |                                      | ФГИС ЕГРН  |                            |
| полное наименование должности   |                                      | подпись  |                            |
|   |                                      | инициалы, фамилия                                |                            |

М.П.

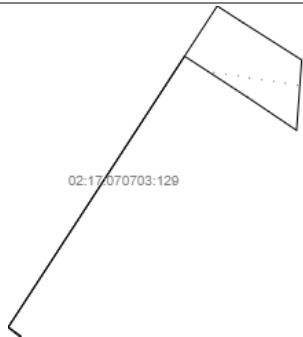
|   |                                      |  |                            |
|---|--------------------------------------|--|----------------------------|
| <b>Земельный участок</b>  |                                      |  |                            |
| (вид объекта недвижимости)  |                                      |  |                            |
| Лист № ____ Раздела <u>3</u>  | Всего листов раздела <u>3</u> : ____ | Всего разделов: ____                             | Всего листов выписки: ____ |
| <b>14.10.2021 № 99/2021/423677850</b>   |                                      |  |                            |
| Кадастровый номер:  |                                      | <b>02:17:000000:183(единое землепользование)</b> |                            |
| План (чертеж, схема) земельного участка   |                                      |  |                            |
|  |                                      |  |                            |
| Масштаб 1: данные отсутствуют   | Условные обозначения:                |  |                            |
| Государственный регистратор   |                                      | ФГИС ЕГРН  |                            |
| полное наименование должности   |                                      | подпись  |                            |
|   |                                      | инициалы, фамилия                                |                            |

М.П.

|   |                                      |  |                            |
|---|--------------------------------------|--|----------------------------|
| <b>Земельный участок</b>  |                                      |  |                            |
| (вид объекта недвижимости)  |                                      |  |                            |
| Лист № ____ Раздела <u>3</u>  | Всего листов раздела <u>3</u> : ____ | Всего разделов: ____                             | Всего листов выписки: ____ |
| <b>14.10.2021 № 99/2021/423677850</b>   |                                      |  |                            |
| Кадастровый номер:  |                                      | <b>02:17:000000:183(единое землепользование)</b> |                            |
| План (чертеж, схема) земельного участка   |                                      |  |                            |
|  |                                      |  |                            |
| Масштаб 1: данные отсутствуют   | Условные обозначения:                |  |                            |
| Государственный регистратор   |                                      | ФГИС ЕГРН  |                            |
| полное наименование должности   |                                      | подпись  |                            |
|   |                                      | инициалы, фамилия                                |                            |


М.П.

Выписка из Единого государственного реестра недвижимости об объекте недвижимости  
Описание местоположения земельного участка


|   |                                      |  |                            |
|---|--------------------------------------|--|----------------------------|
| <b>Земельный участок</b>  |                                      |  |                            |
| (вид объекта недвижимости)  |                                      |  |                            |
| Лист № ____ Раздела <u>3</u>  | Всего листов раздела <u>3</u> : ____ | Всего разделов: ____                             | Всего листов выписки: ____ |
| <b>14.10.2021 № 99/2021/423677850</b>   |                                      |  |                            |
| Кадастровый номер:  |                                      | <b>02:17:000000:183(единое землепользование)</b> |                            |
| План (чертеж, схема) земельного участка   |                                      |  |                            |
|  <p>02:17:070703:129</p> |                                      |  |                            |
| Масштаб 1: данные отсутствуют   | Условные обозначения:                |  |                            |
| Государственный регистратор   |                                      | ФГИС ЕГРН  |                            |
| полное наименование должности   |                                      | подпись  |                            |
|   |                                      | инициалы, фамилия                                |                            |

М.П.

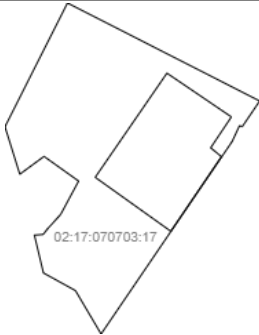
Выписка из Единого государственного реестра недвижимости об объекте недвижимости  
Описание местоположения земельного участка

|  |                                      |  |                            |
|--|--------------------------------------|--|----------------------------|
| <b>Земельный участок</b>   |                                      |  |                            |
| (вид объекта недвижимости)   |                                      |  |                            |
| Лист № ____ Раздела <u>3</u>   | Всего листов раздела <u>3</u> : ____ | Всего разделов: ____                             | Всего листов выписки: ____ |
| <b>14.10.2021 № 99/2021/423677850</b>  |                                      |  |                            |
| Кадастровый номер:   |                                      | <b>02:17:000000:183(единое землепользование)</b> |                            |
| План (чертеж, схема) земельного участка  |                                      |  |                            |
|  <p>02:17:070902:14</p> |                                      |  |                            |
| Масштаб 1: данные отсутствуют  | Условные обозначения:                |  |                            |
| Государственный регистратор  |                                      | ФГИС ЕГРН  |                            |
| полное наименование должности  |                                      | подпись  |                            |
|  |                                      | инициалы, фамилия                                |                            |

М.П.

|   |                                      |  |                            |
|---|--------------------------------------|--|----------------------------|
| <b>Земельный участок</b>  |                                      |  |                            |
| (вид объекта недвижимости)  |                                      |  |                            |
| Лист № ____ Раздела <u>3</u>  | Всего листов раздела <u>3</u> : ____ | Всего разделов: ____                             | Всего листов выписки: ____ |
| <b>14.10.2021 № 99/2021/423677850</b>   |                                      |  |                            |
| Кадастровый номер:  |                                      | <b>02:17:000000:183(единое землепользование)</b> |                            |
| План (чертеж, схема) земельного участка   |                                      |  |                            |
|  |                                      |  |                            |
| Масштаб 1: данные отсутствуют   | Условные обозначения:                |  |                            |
| Государственный регистратор   |                                      | ФГИС ЕГРН  |                            |
| полное наименование должности   | подпись                              | инициалы, фамилия                                |                            |

М.П.

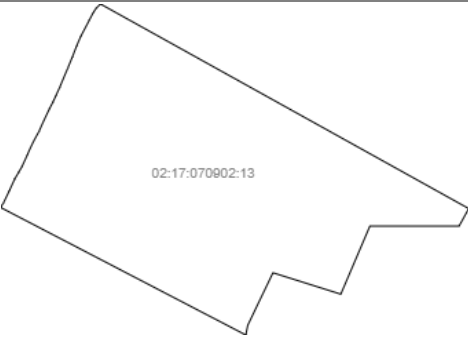
|   |                                      |  |                            |
|---|--------------------------------------|--|----------------------------|
| <b>Земельный участок</b>  |                                      |  |                            |
| (вид объекта недвижимости)  |                                      |  |                            |
| Лист № ____ Раздела <u>3</u>  | Всего листов раздела <u>3</u> : ____ | Всего разделов: ____                             | Всего листов выписки: ____ |
| <b>14.10.2021 № 99/2021/423677850</b>   |                                      |  |                            |
| Кадастровый номер:  |                                      | <b>02:17:000000:183(единое землепользование)</b> |                            |
| План (чертеж, схема) земельного участка   |                                      |  |                            |
|  |                                      |  |                            |
| Масштаб 1: данные отсутствуют   | Условные обозначения:                |  |                            |
| Государственный регистратор   |                                      | ФГИС ЕГРН  |                            |
| полное наименование должности   | подпись                              | инициалы, фамилия                                |                            |

М.П.



Выписка из Единого государственного реестра недвижимости об объекте недвижимости  
Описание местоположения земельного участка

|   |                                      |  |                            |
|---|--------------------------------------|--|----------------------------|
| <b>Земельный участок</b>                  |                                      |  |                            |
| <small>(вид объекта недвижимости)</small> |                                      |  |                            |
| Лист № ____ Раздела <u>3</u>              | Всего листов раздела <u>3</u> : ____ | Всего разделов: ____                             | Всего листов выписки: ____ |
| <b>14.10.2021 № 99/2021/423677850</b>     |                                      |  |                            |
| Кадастровый номер:                        |                                      | <b>02:17:000000:183(единое землепользование)</b> |                            |

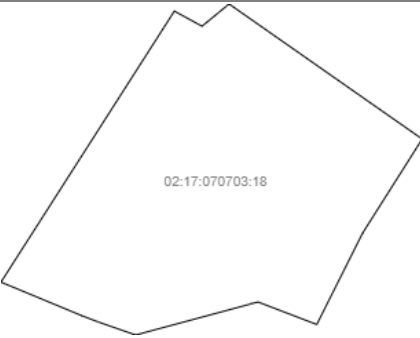
|  |                       |  |  |
|--|-----------------------|--|--|
| План (чертеж, схема) земельного участка  |                       |  |  |
|  |                       |  |  |
| Масштаб 1: данные отсутствуют  | Условные обозначения: |  |  |

|                               |         |                   |
|-------------------------------|---------|-------------------|
| Государственный регистратор   |         | ФГИС ЕГРН         |
| полное наименование должности | подпись | инициалы, фамилия |

М.П.


Выписка из Единого государственного реестра недвижимости об объекте недвижимости  
Описание местоположения земельного участка

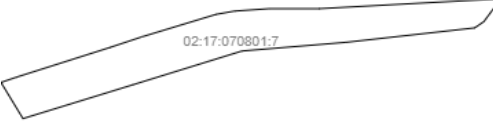
|   |                                      |  |                            |
|---|--------------------------------------|--|----------------------------|
| <b>Земельный участок</b>                  |                                      |  |                            |
| <small>(вид объекта недвижимости)</small> |                                      |  |                            |
| Лист № ____ Раздела <u>3</u>              | Всего листов раздела <u>3</u> : ____ | Всего разделов: ____                             | Всего листов выписки: ____ |
| <b>14.10.2021 № 99/2021/423677850</b>     |                                      |  |                            |
| Кадастровый номер:                        |                                      | <b>02:17:000000:183(единое землепользование)</b> |                            |

|   |                       |  |  |
|---|-----------------------|--|--|
| План (чертеж, схема) земельного участка   |                       |  |  |
|  |                       |  |  |
| Масштаб 1: данные отсутствуют   | Условные обозначения: |  |  |

|                               |         |                   |
|-------------------------------|---------|-------------------|
| Государственный регистратор   |         | ФГИС ЕГРН         |
| полное наименование должности | подпись | инициалы, фамилия |

М.П.

|   |                                      |  |                            |
|---|--------------------------------------|--|----------------------------|
| <b>Земельный участок</b>  |                                      |  |                            |
| (вид объекта недвижимости)  |                                      |  |                            |
| Лист № ____ Раздела <u>3</u>  | Всего листов раздела <u>3</u> : ____ | Всего разделов: ____                             | Всего листов выписки: ____ |
| <b>14.10.2021 № 99/2021/423677850</b>   |                                      |  |                            |
| Кадастровый номер:  |                                      | <b>02:17:000000:183(единое землепользование)</b> |                            |
| План (чертеж, схема) земельного участка   |                                      |  |                            |
|  |                                      |  |                            |
| Масштаб 1: данные отсутствуют   | Условные обозначения:                |  |                            |
| Государственный регистратор   |                                      | ФГИС ЕГРН  |                            |
| полное наименование должности   | подпись                              | инициалы, фамилия                                |                            |
| М.П.  |                                      |  |                            |

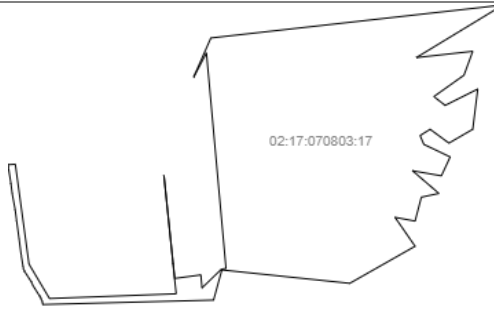
|  |                                      |  |                            |
|--|--------------------------------------|--|----------------------------|
| <b>Земельный участок</b>   |                                      |  |                            |
| (вид объекта недвижимости)   |                                      |  |                            |
| Лист № ____ Раздела <u>3</u>   | Всего листов раздела <u>3</u> : ____ | Всего разделов: ____                             | Всего листов выписки: ____ |
| <b>14.10.2021 № 99/2021/423677850</b>  |                                      |  |                            |
| Кадастровый номер:   |                                      | <b>02:17:000000:183(единое землепользование)</b> |                            |
| План (чертеж, схема) земельного участка  |                                      |  |                            |
|  |                                      |  |                            |
| Масштаб 1: данные отсутствуют  | Условные обозначения:                |  |                            |
| Государственный регистратор  |                                      | ФГИС ЕГРН  |                            |
| полное наименование должности  | подпись                              | инициалы, фамилия                                |                            |
| М.П.   |                                      |  |                            |

Выписка из Единого государственного реестра недвижимости об объекте недвижимости  
Описание местоположения земельного участка


|   |                                      |  |                            |
|---|--------------------------------------|--|----------------------------|
| <b>Земельный участок</b>  |                                      |  |                            |
| (вид объекта недвижимости)  |                                      |  |                            |
| Лист № ____ Раздела <u>3</u>  | Всего листов раздела <u>3</u> : ____ | Всего разделов: ____                             | Всего листов выписки: ____ |
| <b>14.10.2021 № 99/2021/423677850</b>   |                                      |  |                            |
| Кадастровый номер:  |                                      | <b>02:17:000000:183(единое землепользование)</b> |                            |
| План (чертеж, схема) земельного участка   |                                      |  |                            |
|  |                                      |  |                            |
| Масштаб 1: данные отсутствуют   | Условные обозначения:                |  |                            |
| Государственный регистратор   |                                      | ФГИС ЕГРН  |                            |
| полное наименование должности   | подпись                              | инициалы, фамилия                                |                            |

М.П.

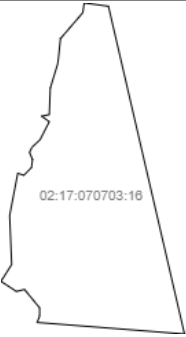
Выписка из Единого государственного реестра недвижимости об объекте недвижимости  
Описание местоположения земельного участка

|  |                                      |  |                            |
|--|--------------------------------------|--|----------------------------|
| <b>Земельный участок</b>   |                                      |  |                            |
| (вид объекта недвижимости)   |                                      |  |                            |
| Лист № ____ Раздела <u>3</u>   | Всего листов раздела <u>3</u> : ____ | Всего разделов: ____                             | Всего листов выписки: ____ |
| <b>14.10.2021 № 99/2021/423677850</b>  |                                      |  |                            |
| Кадастровый номер:   |                                      | <b>02:17:000000:183(единое землепользование)</b> |                            |
| План (чертеж, схема) земельного участка  |                                      |  |                            |
|  |                                      |  |                            |
| Масштаб 1: данные отсутствуют  | Условные обозначения:                |  |                            |
| Государственный регистратор  |                                      | ФГИС ЕГРН  |                            |
| полное наименование должности  | подпись                              | инициалы, фамилия                                |                            |

М.П.

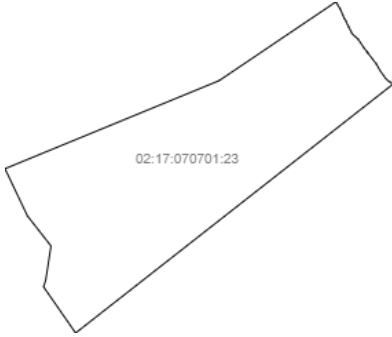
|   |                                      |  |                            |
|---|--------------------------------------|--|----------------------------|
| <b>Земельный участок</b>  |                                      |  |                            |
| (вид объекта недвижимости)  |                                      |  |                            |
| Лист № ____ Раздела <u>3</u>  | Всего листов раздела <u>3</u> : ____ | Всего разделов: ____                             | Всего листов выписки: ____ |
| <b>14.10.2021 № 99/2021/423677850</b>   |                                      |  |                            |
| Кадастровый номер:  |                                      | <b>02:17:000000:183(единое землепользование)</b> |                            |
| План (чертеж, схема) земельного участка   |                                      |  |                            |
|  |                                      |  |                            |
| Масштаб 1: данные отсутствуют   | Условные обозначения:                |  |                            |
| Государственный регистратор   |                                      | ФГИС ЕГРН  |                            |
| полное наименование должности   |                                      | подпись  |                            |
|   |                                      | инициалы, фамилия                                |                            |

М.П.

|   |                                      |  |                            |
|---|--------------------------------------|--|----------------------------|
| <b>Земельный участок</b>  |                                      |  |                            |
| (вид объекта недвижимости)  |                                      |  |                            |
| Лист № ____ Раздела <u>3</u>  | Всего листов раздела <u>3</u> : ____ | Всего разделов: ____                             | Всего листов выписки: ____ |
| <b>14.10.2021 № 99/2021/423677850</b>   |                                      |  |                            |
| Кадастровый номер:  |                                      | <b>02:17:000000:183(единое землепользование)</b> |                            |
| План (чертеж, схема) земельного участка   |                                      |  |                            |
|  |                                      |  |                            |
| Масштаб 1: данные отсутствуют   | Условные обозначения:                |  |                            |
| Государственный регистратор   |                                      | ФГИС ЕГРН  |                            |
| полное наименование должности   |                                      | подпись  |                            |
|   |                                      | инициалы, фамилия                                |                            |

М.П.

Выписка из Единого государственного реестра недвижимости об объекте недвижимости  
Описание местоположения земельного участка


|   |                                      |  |                            |
|---|--------------------------------------|--|----------------------------|
| <b>Земельный участок</b>  |                                      |  |                            |
| (вид объекта недвижимости)  |                                      |  |                            |
| Лист № ____ Раздела <u>3</u>  | Всего листов раздела <u>3</u> : ____ | Всего разделов: ____                             | Всего листов выписки: ____ |
| <b>14.10.2021 № 99/2021/423677850</b>   |                                      |  |                            |
| Кадастровый номер:  |                                      | <b>02:17:000000:183(единое землепользование)</b> |                            |
| План (чертеж, схема) земельного участка   |                                      |  |                            |
|  |                                      |  |                            |
| Масштаб 1: данные отсутствуют   | Условные обозначения:                |  |                            |
| Государственный регистратор   |                                      | ФГИС ЕГРН  |                            |
| полное наименование должности   | подпись                              | инициалы, фамилия                                |                            |

М.П.

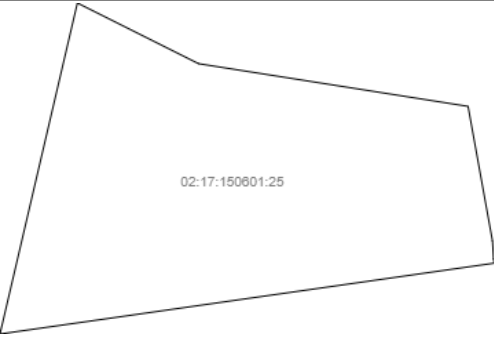
Выписка из Единого государственного реестра недвижимости об объекте недвижимости  
Описание местоположения земельного участка

|   |                                      |  |                            |
|---|--------------------------------------|--|----------------------------|
| <b>Земельный участок</b>  |                                      |  |                            |
| (вид объекта недвижимости)  |                                      |  |                            |
| Лист № ____ Раздела <u>3</u>  | Всего листов раздела <u>3</u> : ____ | Всего разделов: ____                             | Всего листов выписки: ____ |
| <b>14.10.2021 № 99/2021/423677850</b>   |                                      |  |                            |
| Кадастровый номер:  |                                      | <b>02:17:000000:183(единое землепользование)</b> |                            |
| План (чертеж, схема) земельного участка   |                                      |  |                            |
|  |                                      |  |                            |
| Масштаб 1: данные отсутствуют   | Условные обозначения:                |  |                            |
| Государственный регистратор   |                                      | ФГИС ЕГРН  |                            |
| полное наименование должности   | подпись                              | инициалы, фамилия                                |                            |

М.П.

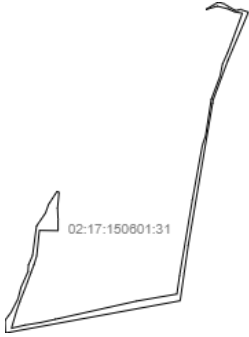
|   |                                      |  |                            |
|---|--------------------------------------|--|----------------------------|
| <b>Земельный участок</b>  |                                      |  |                            |
| (вид объекта недвижимости)  |                                      |  |                            |
| Лист № ____ Раздела <u>3</u>  | Всего листов раздела <u>3</u> : ____ | Всего разделов: ____                             | Всего листов выписки: ____ |
| <b>14.10.2021 № 99/2021/423677850</b>   |                                      |  |                            |
| Кадастровый номер:  |                                      | <b>02:17:000000:183(единое землепользование)</b> |                            |
| План (чертеж, схема) земельного участка   |                                      |  |                            |
|  |                                      |  |                            |
| Масштаб 1: данные отсутствуют   | Условные обозначения:                |  |                            |
| Государственный регистратор   |                                      | ФГИС ЕГРН  |                            |
| полное наименование должности   | подпись                              | инициалы, фамилия                                |                            |

М.П.

|  |                                      |  |                            |
|--|--------------------------------------|--|----------------------------|
| <b>Земельный участок</b>   |                                      |  |                            |
| (вид объекта недвижимости)   |                                      |  |                            |
| Лист № ____ Раздела <u>3</u>   | Всего листов раздела <u>3</u> : ____ | Всего разделов: ____                             | Всего листов выписки: ____ |
| <b>14.10.2021 № 99/2021/423677850</b>  |                                      |  |                            |
| Кадастровый номер:   |                                      | <b>02:17:000000:183(единое землепользование)</b> |                            |
| План (чертеж, схема) земельного участка  |                                      |  |                            |
|  |                                      |  |                            |
| Масштаб 1: данные отсутствуют  | Условные обозначения:                |  |                            |
| Государственный регистратор  |                                      | ФГИС ЕГРН  |                            |
| полное наименование должности  | подпись                              | инициалы, фамилия                                |                            |

М.П.

Выписка из Единого государственного реестра недвижимости об объекте недвижимости  
Описание местоположения земельного участка

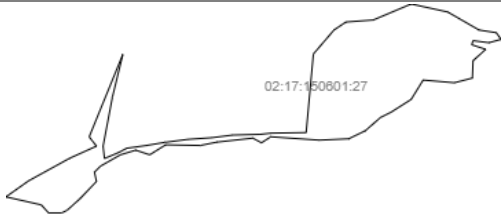
|   |                                      |  |                            |
|---|--------------------------------------|--|----------------------------|
| <b>Земельный участок</b>  |                                      |  |                            |
| <small>(вид объекта недвижимости)</small>   |                                      |  |                            |
| Лист № ____ Раздела <u>3</u>  | Всего листов раздела <u>3</u> : ____ | Всего разделов: ____                             | Всего листов выписки: ____ |
| <b>14.10.2021 № 99/2021/423677850</b>   |                                      |  |                            |
| Кадастровый номер:  |                                      | <b>02:17:000000:183(единое землепользование)</b> |                            |
| План (чертеж, схема) земельного участка   |                                      |  |                            |
|  |                                      |  |                            |
| Масштаб 1: данные отсутствуют   | Условные обозначения:                |  |                            |
| Государственный регистратор   |                                      | ФГИС ЕГРН  |                            |
| полное наименование должности   | подпись                              | инициалы, фамилия                                |                            |

М.П.

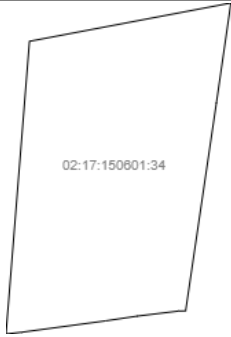
Выписка из Единого государственного реестра недвижимости об объекте недвижимости  
Описание местоположения земельного участка

|   |                                      |  |                            |
|---|--------------------------------------|--|----------------------------|
| <b>Земельный участок</b>  |                                      |  |                            |
| <small>(вид объекта недвижимости)</small>   |                                      |  |                            |
| Лист № ____ Раздела <u>3</u>  | Всего листов раздела <u>3</u> : ____ | Всего разделов: ____                             | Всего листов выписки: ____ |
| <b>14.10.2021 № 99/2021/423677850</b>   |                                      |  |                            |
| Кадастровый номер:  |                                      | <b>02:17:000000:183(единое землепользование)</b> |                            |
| План (чертеж, схема) земельного участка   |                                      |  |                            |
|  |                                      |  |                            |
| Масштаб 1: данные отсутствуют   | Условные обозначения:                |  |                            |
| Государственный регистратор   |                                      | ФГИС ЕГРН  |                            |
| полное наименование должности   | подпись                              | инициалы, фамилия                                |                            |

М.П.

|  |                                      |  |                            |
|--|--------------------------------------|--|----------------------------|
| <b>Земельный участок</b>   |                                      |  |                            |
| (вид объекта недвижимости)   |                                      |  |                            |
| Лист № ____ Раздела <u>3</u>   | Всего листов раздела <u>3</u> : ____ | Всего разделов: ____                             | Всего листов выписки: ____ |
| <b>14.10.2021 № 99/2021/423677850</b>  |                                      |  |                            |
| Кадастровый номер:   |                                      | <b>02:17:000000:183(единое землепользование)</b> |                            |
| План (чертеж, схема) земельного участка  |                                      |  |                            |
|  |                                      |  |                            |
| Масштаб 1: данные отсутствуют  | Условные обозначения:                |  |                            |
| Государственный регистратор  |                                      | ФГИС ЕГРН  |                            |
| полное наименование должности  | подпись                              | инициалы, фамилия                                |                            |

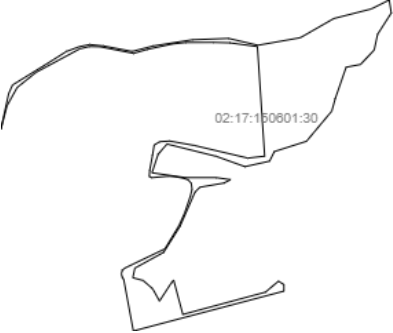
М.П.

|   |                                      |  |                            |
|---|--------------------------------------|--|----------------------------|
| <b>Земельный участок</b>  |                                      |  |                            |
| (вид объекта недвижимости)  |                                      |  |                            |
| Лист № ____ Раздела <u>3</u>  | Всего листов раздела <u>3</u> : ____ | Всего разделов: ____                             | Всего листов выписки: ____ |
| <b>14.10.2021 № 99/2021/423677850</b>   |                                      |  |                            |
| Кадастровый номер:  |                                      | <b>02:17:000000:183(единое землепользование)</b> |                            |
| План (чертеж, схема) земельного участка   |                                      |  |                            |
|  |                                      |  |                            |
| Масштаб 1: данные отсутствуют   | Условные обозначения:                |  |                            |
| Государственный регистратор   |                                      | ФГИС ЕГРН  |                            |
| полное наименование должности   | подпись                              | инициалы, фамилия                                |                            |

М.П.

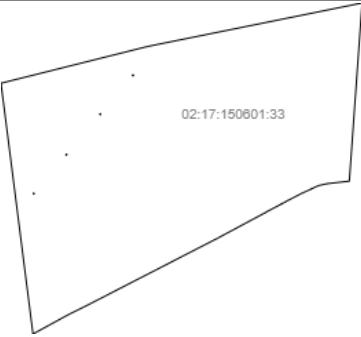


Выписка из Единого государственного реестра недвижимости об объекте недвижимости  
Описание местоположения земельного участка


|   |                                      |  |                            |
|---|--------------------------------------|--|----------------------------|
| <b>Земельный участок</b>  |                                      |  |                            |
| (вид объекта недвижимости)  |                                      |  |                            |
| Лист № ____ Раздела <u>3</u>  | Всего листов раздела <u>3</u> : ____ | Всего разделов: ____                             | Всего листов выписки: ____ |
| <b>14.10.2021 № 99/2021/423677850</b>   |                                      |  |                            |
| Кадастровый номер:  |                                      | <b>02:17:000000:183(единое землепользование)</b> |                            |
| План (чертеж, схема) земельного участка   |                                      |  |                            |
|  |                                      |  |                            |
| Масштаб 1: данные отсутствуют   | Условные обозначения:                |  |                            |
| Государственный регистратор   |                                      | ФГИС ЕГРН  |                            |
| полное наименование должности   | подпись                              | инициалы, фамилия                                |                            |

М.П.

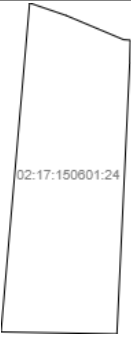
Выписка из Единого государственного реестра недвижимости об объекте недвижимости  
Описание местоположения земельного участка

|   |                                      |  |                            |
|---|--------------------------------------|--|----------------------------|
| <b>Земельный участок</b>  |                                      |  |                            |
| (вид объекта недвижимости)  |                                      |  |                            |
| Лист № ____ Раздела <u>3</u>  | Всего листов раздела <u>3</u> : ____ | Всего разделов: ____                             | Всего листов выписки: ____ |
| <b>14.10.2021 № 99/2021/423677850</b>   |                                      |  |                            |
| Кадастровый номер:  |                                      | <b>02:17:000000:183(единое землепользование)</b> |                            |
| План (чертеж, схема) земельного участка   |                                      |  |                            |
|  |                                      |  |                            |
| Масштаб 1: данные отсутствуют   | Условные обозначения:                |  |                            |
| Государственный регистратор   |                                      | ФГИС ЕГРН  |                            |
| полное наименование должности   | подпись                              | инициалы, фамилия                                |                            |

М.П.

|   |                                      |  |                            |
|---|--------------------------------------|--|----------------------------|
| <b>Земельный участок</b>  |                                      |  |                            |
| (вид объекта недвижимости)  |                                      |  |                            |
| Лист № ____ Раздела <u>3</u>  | Всего листов раздела <u>3</u> : ____ | Всего разделов: ____                             | Всего листов выписки: ____ |
| <b>14.10.2021 № 99/2021/423677850</b>   |                                      |  |                            |
| Кадастровый номер:  |                                      | <b>02:17:000000:183(единое землепользование)</b> |                            |
| План (чертеж, схема) земельного участка   |                                      |  |                            |
|  |                                      |  |                            |
| Масштаб 1: данные отсутствуют   | Условные обозначения:                |  |                            |
| Государственный регистратор   |                                      | ФГИС ЕГРН  |                            |
| полное наименование должности   | подпись                              | инициалы, фамилия                                |                            |

М.П.

|   |                                      |  |                            |
|---|--------------------------------------|--|----------------------------|
| <b>Земельный участок</b>  |                                      |  |                            |
| (вид объекта недвижимости)  |                                      |  |                            |
| Лист № ____ Раздела <u>3</u>  | Всего листов раздела <u>3</u> : ____ | Всего разделов: ____                             | Всего листов выписки: ____ |
| <b>14.10.2021 № 99/2021/423677850</b>   |                                      |  |                            |
| Кадастровый номер:  |                                      | <b>02:17:000000:183(единое землепользование)</b> |                            |
| План (чертеж, схема) земельного участка   |                                      |  |                            |
|  |                                      |  |                            |
| Масштаб 1: данные отсутствуют   | Условные обозначения:                |  |                            |
| Государственный регистратор   |                                      | ФГИС ЕГРН  |                            |
| полное наименование должности   | подпись                              | инициалы, фамилия                                |                            |

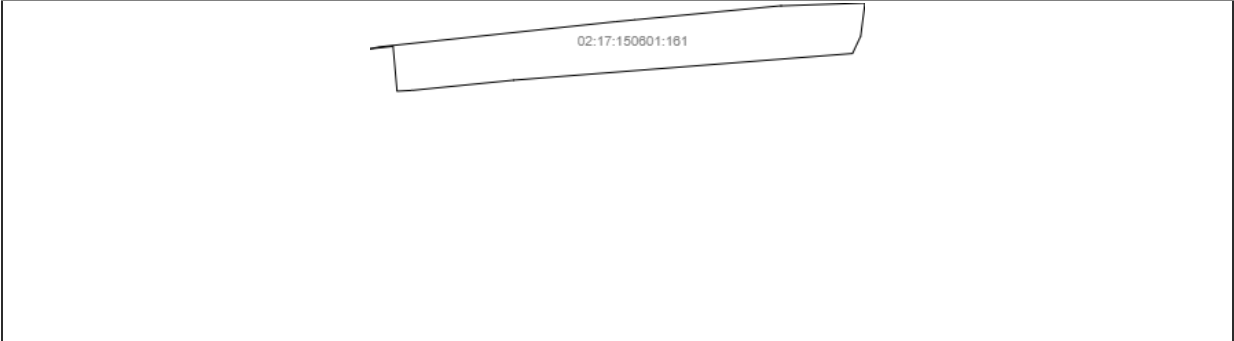
М.П.

Выписка из Единого государственного реестра недвижимости об объекте недвижимости  
Описание местоположения земельного участка

|  |                                      |  |                            |
|--|--------------------------------------|--|----------------------------|
| <b>Земельный участок</b>   |                                      |  |                            |
| (вид объекта недвижимости)   |                                      |  |                            |
| Лист № ____ Раздела <u>3</u>   | Всего листов раздела <u>3</u> : ____ | Всего разделов: ____                             | Всего листов выписки: ____ |
| <b>14.10.2021 № 99/2021/423677850</b>  |                                      |  |                            |
| Кадастровый номер:   |                                      | <b>02:17:000000:183(единое землепользование)</b> |                            |
| План (чертеж, схема) земельного участка  |                                      |  |                            |
|  |                                      |  |                            |
| Масштаб 1: данные отсутствуют  | Условные обозначения:                |  |                            |
| Государственный регистратор  |                                      | ФГИС ЕГРН  |                            |
| полное наименование должности  | подпись                              | инициалы, фамилия                                |                            |

М.П.

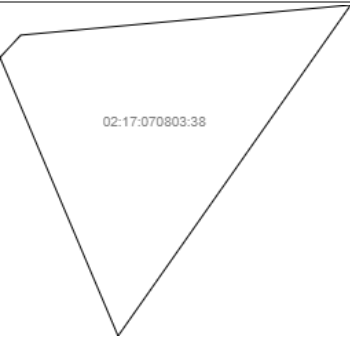
Выписка из Единого государственного реестра недвижимости об объекте недвижимости  
Описание местоположения земельного участка

|  |                                      |  |                            |
|--|--------------------------------------|--|----------------------------|
| <b>Земельный участок</b>   |                                      |  |                            |
| (вид объекта недвижимости)   |                                      |  |                            |
| Лист № ____ Раздела <u>3</u>   | Всего листов раздела <u>3</u> : ____ | Всего разделов: ____                             | Всего листов выписки: ____ |
| <b>14.10.2021 № 99/2021/423677850</b>  |                                      |  |                            |
| Кадастровый номер:   |                                      | <b>02:17:000000:183(единое землепользование)</b> |                            |
| План (чертеж, схема) земельного участка  |                                      |  |                            |
|  |                                      |  |                            |
| Масштаб 1: данные отсутствуют  | Условные обозначения:                |  |                            |
| Государственный регистратор  |                                      | ФГИС ЕГРН  |                            |
| полное наименование должности  | подпись                              | инициалы, фамилия                                |                            |

М.П.

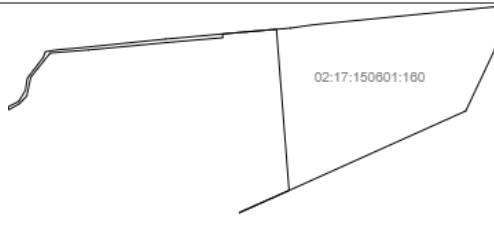
|   |                                      |  |                            |
|---|--------------------------------------|--|----------------------------|
| <b>Земельный участок</b>                |                                      |  |                            |
| (вид объекта недвижимости)              |                                      |  |                            |
| Лист № ____ Раздела <u>3</u>            | Всего листов раздела <u>3</u> : ____ | Всего разделов: ____                             | Всего листов выписки: ____ |
| <b>14.10.2021 № 99/2021/423677850</b>   |                                      |  |                            |
| Кадастровый номер:                      |                                      | <b>02:17:000000:183(единое землепользование)</b> |                            |
| План (чертеж, схема) земельного участка |                                      |  |                            |
|   |                                      |  |                            |
| Масштаб 1: данные отсутствуют           | Условные обозначения:                |  |                            |
| Государственный регистратор             |                                      | ФГИС ЕГРН  |                            |
| полное наименование должности           | подпись                              | инициалы, фамилия                                |                            |

М.П.

|   |                                      |  |                            |
|---|--------------------------------------|--|----------------------------|
| <b>Земельный участок</b>  |                                      |  |                            |
| (вид объекта недвижимости)  |                                      |  |                            |
| Лист № ____ Раздела <u>3</u>  | Всего листов раздела <u>3</u> : ____ | Всего разделов: ____                             | Всего листов выписки: ____ |
| <b>14.10.2021 № 99/2021/423677850</b>   |                                      |  |                            |
| Кадастровый номер:  |                                      | <b>02:17:000000:183(единое землепользование)</b> |                            |
| План (чертеж, схема) земельного участка   |                                      |  |                            |
|  |                                      |  |                            |
| Масштаб 1: данные отсутствуют   | Условные обозначения:                |  |                            |
| Государственный регистратор   |                                      | ФГИС ЕГРН  |                            |
| полное наименование должности   | подпись                              | инициалы, фамилия                                |                            |

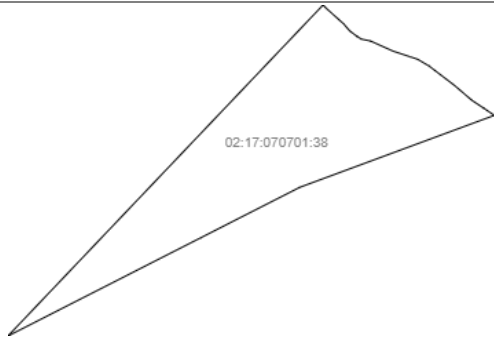
М.П.

Выписка из Единого государственного реестра недвижимости об объекте недвижимости  
Описание местоположения земельного участка

|  |                                      |  |                            |
|--|--------------------------------------|--|----------------------------|
| <b>Земельный участок</b>   |                                      |  |                            |
| (вид объекта недвижимости)   |                                      |  |                            |
| Лист № ____ Раздела <u>3</u>   | Всего листов раздела <u>3</u> : ____ | Всего разделов: ____                             | Всего листов выписки: ____ |
| <b>14.10.2021 № 99/2021/423677850</b>  |                                      |  |                            |
| Кадастровый номер:   |                                      | <b>02:17:000000:183(единое землепользование)</b> |                            |
| План (чертеж, схема) земельного участка  |                                      |  |                            |
|  |                                      |  |                            |
| Масштаб 1: данные отсутствуют  | Условные обозначения:                |  |                            |
| Государственный регистратор  |                                      | ФГИС ЕГРН  |                            |
| полное наименование должности  | подпись                              | инициалы, фамилия                                |                            |

М.П.

Выписка из Единого государственного реестра недвижимости об объекте недвижимости  
Описание местоположения земельного участка

|  |                                      |  |                            |
|--|--------------------------------------|--|----------------------------|
| <b>Земельный участок</b>   |                                      |  |                            |
| (вид объекта недвижимости)   |                                      |  |                            |
| Лист № ____ Раздела <u>3</u>   | Всего листов раздела <u>3</u> : ____ | Всего разделов: ____                             | Всего листов выписки: ____ |
| <b>14.10.2021 № 99/2021/423677850</b>  |                                      |  |                            |
| Кадастровый номер:   |                                      | <b>02:17:000000:183(единое землепользование)</b> |                            |
| План (чертеж, схема) земельного участка  |                                      |  |                            |
|  |                                      |  |                            |
| Масштаб 1: данные отсутствуют  | Условные обозначения:                |  |                            |
| Государственный регистратор  |                                      | ФГИС ЕГРН  |                            |
| полное наименование должности  | подпись                              | инициалы, фамилия                                |                            |

М.П.

Выписка из Единого государственного реестра недвижимости об объекте недвижимости  
Описание местоположения земельного участка

|   |                    |  |                       |
|---|--------------------|--|-----------------------|
| <b>Земельный участок</b>                  |                    |  |                       |
| <small>(вид объекта недвижимости)</small> |                    |  |                       |
| Лист №                                    | Раздела <b>3.1</b> | Всего листов раздела <b>3.1</b> : _____          | Всего разделов: _____ |
| Всего листов выписки: _____               |                    |  |                       |
| <b>14.10.2021 № 99/2021/423677850</b>     |                    |  |                       |
| Кадастровый номер:                        |                    | <b>02:17:000000:183(единое землепользование)</b> |                       |

| Описание местоположения границ земельного участка |             |          |                    |                              |                                   |                                     |   |
|---|-------------|----------|--------------------|------------------------------|-----------------------------------|-------------------------------------|---|
| Номер п/п   | Номер точки |          | Дирекционный угол  | Горизонтальное проложение, м | Описание закрепления на местности | Кадастровые номера смежных участков | Сведения об адресах правообладателей смежных земельных участков |
|   | начальная   | конечная |                    |                              |                                   |                                     |   |
| 1   | 2           | 3        | 4                  | 5                            | 6                                 | 7                                   | 8   |
| 1   | 1           | 2        | данные отсутствуют | данные отсутствуют           | -                                 | данные отсутствуют                  | данные отсутствуют  |
| 2   | 2           | 3        | данные отсутствуют | данные отсутствуют           | -                                 | данные отсутствуют                  | данные отсутствуют  |
| 3   | 3           | 4        | данные отсутствуют | данные отсутствуют           | -                                 | данные отсутствуют                  | данные отсутствуют  |
| 4   | 4           | 5        | данные отсутствуют | данные отсутствуют           | -                                 | данные отсутствуют                  | данные отсутствуют  |
| 5   | 5           | 6        | данные отсутствуют | данные отсутствуют           | -                                 | данные отсутствуют                  | данные отсутствуют  |
| 6   | 6           | 1        | данные отсутствуют | данные отсутствуют           | -                                 | данные отсутствуют                  | данные отсутствуют  |

|                               |         |                   |
|-------------------------------|---------|-------------------|
| Государственный регистратор   |         | ФГИС ЕГРН         |
| полное наименование должности | подпись | инициалы, фамилия |

М.П.

Раздел 3.2

Выписка из Единого государственного реестра недвижимости об объекте недвижимости  
Описание местоположения земельного участка

|   |                    |  |                       |
|---|--------------------|--|-----------------------|
| <b>Земельный участок</b>                  |                    |  |                       |
| <small>(вид объекта недвижимости)</small> |                    |  |                       |
| Лист №                                    | Раздела <b>3.2</b> | Всего листов раздела <b>3.2</b> : _____          | Всего разделов: _____ |
| Всего листов выписки: _____               |                    |  |                       |
| <b>14.10.2021 № 99/2021/423677850</b>     |                    |  |                       |
| Кадастровый номер:                        |                    | <b>02:17:000000:183(единое землепользование)</b> |                       |

| Сведения о характерных точках границы земельного участка |            |            |                                   |   |
|--|------------|------------|-----------------------------------|---|
| Система координат  |            |            |                                   |   |
| Зона №   |            |            |                                   |   |
| Номер точки  | Координаты |            | Описание закрепления на местности | Средняя квадратическая погрешность определения координат характерных точек границ земельного участка, м |
|  | X          | Y          |                                   |   |
| 1  | 2          | 3          | 4                                 | 5   |
| 1  | 777018.83  | 1310406.04 | данные отсутствуют                | данные отсутствуют  |
| 2  | 777020.45  | 1310403.61 | данные отсутствуют                | данные отсутствуют  |
| 3  | 776950.45  | 1310341.54 | данные отсутствуют                | данные отсутствуют  |
| 4  | 776559.86  | 1310011.04 | данные отсутствуют                | данные отсутствуют  |
| 5  | 776558.53  | 1310013.03 | данные отсутствуют                | данные отсутствуют  |
| 6  | 776558.17  | 1310015.37 | данные отсутствуют                | данные отсутствуют  |
| 7  | 776947.14  | 1310345.38 | данные отсутствуют                | данные отсутствуют  |
| 8  | 776234.85  | 1312674.46 | данные отсутствуют                | данные отсутствуют  |
| 9  | 776724.63  | 1311975.79 | данные отсутствуют                | данные отсутствуют  |
| 10   | 777064.75  | 1311472.35 | данные отсутствуют                | данные отсутствуют  |
| 11   | 777438.93  | 1310802.31 | данные отсутствуют                | данные отсутствуют  |
| 12   | 777365.67  | 1310709.71 | данные отсутствуют                | данные отсутствуют  |
| 13   | 777188.99  | 1310554.77 | данные отсутствуют                | данные отсутствуют  |
| 14   | 776993.83  | 1310795.03 | данные отсутствуют                | данные отсутствуют  |
| 15   | 776885.83  | 1310848.19 | данные отсутствуют                | данные отсутствуют  |

|                               |         |                   |
|-------------------------------|---------|-------------------|
| Государственный регистратор   |         | ФГИС ЕГРН         |
| полное наименование должности | подпись | инициалы, фамилия |

М.П.

Выписка из Единого государственного реестра недвижимости об объекте недвижимости  
Описание местоположения земельного участка

|                                       |                    |  |                      |
|---------------------------------------|--------------------|--|----------------------|
| <b>Земельный участок</b>              |                    |  |                      |
| (вид объекта недвижимости)            |                    |  |                      |
| Лист №                                | Раздела <b>3.2</b> | Всего листов раздела <b>3.2</b> : ____           | Всего разделов: ____ |
| Всего листов выписки: ____            |                    |  |                      |
| <b>14.10.2021 № 99/2021/423677850</b> |                    |  |                      |
| Кадастровый номер:                    |                    | <b>02:17:000000:183(единое землепользование)</b> |                      |

| Сведения о характерных точках границы земельного участка |            |            |                                   |   |
|--|------------|------------|-----------------------------------|---|
| Система координат  |            |            |                                   |   |
| Зона №   |            |            |                                   |   |
| Номер точки  | Координаты |            | Описание закрепления на местности | Средняя квадратическая погрешность определения координат характерных точек границ земельного участка, м |
|  | X          | Y          |                                   |   |
| 1  | 2          | 3          | 4                                 | 5   |
| 16   | 776842.11  | 1310903.41 | данные отсутствуют                | данные отсутствуют  |
| 17   | 776791.33  | 1310992.28 | данные отсутствуют                | данные отсутствуют  |
| 18   | 776786.39  | 1311110.85 | данные отсутствуют                | данные отсутствуют  |
| 19   | 776815.61  | 1311174.9  | данные отсутствуют                | данные отсутствуют  |
| 20   | 776868.18  | 1311272.12 | данные отсутствуют                | данные отсутствуют  |
| 21   | 776902.13  | 1311349.28 | данные отсутствуют                | данные отсутствуют  |
| 22   | 776931.45  | 1311374.74 | данные отсутствуют                | данные отсутствуют  |
| 23   | 776896.73  | 1311478.13 | данные отсутствуют                | данные отсутствуют  |
| 24   | 776898.28  | 1311635.54 | данные отсутствуют                | данные отсутствуют  |
| 25   | 776903.29  | 1311639.4  | данные отсутствуют                | данные отсутствуют  |
| 26   | 776688.02  | 1311955.75 | данные отсутствуют                | данные отсутствуют  |
| 27   | 776214.8   | 1312660.25 | данные отсутствуют                | данные отсутствуют  |
| 28   | 776341.99  | 1309769.53 | данные отсутствуют                | данные отсутствуют  |
| 29   | 776339.62  | 1309767.63 | данные отсутствуют                | данные отсутствуют  |
| 30   | 776335.79  | 1309772.23 | данные отсутствуют                | данные отсутствуют  |

|                               |         |                   |
|-------------------------------|---------|-------------------|
| Государственный регистратор   |         | ФГИС ЕГРН         |
| полное наименование должности | подпись | инициалы, фамилия |

М.П.

Раздел 3.2

Выписка из Единого государственного реестра недвижимости об объекте недвижимости  
Описание местоположения земельного участка

|                                       |                    |  |                      |
|---------------------------------------|--------------------|--|----------------------|
| <b>Земельный участок</b>              |                    |  |                      |
| (вид объекта недвижимости)            |                    |  |                      |
| Лист №                                | Раздела <b>3.2</b> | Всего листов раздела <b>3.2</b> : ____           | Всего разделов: ____ |
| Всего листов выписки: ____            |                    |  |                      |
| <b>14.10.2021 № 99/2021/423677850</b> |                    |  |                      |
| Кадастровый номер:                    |                    | <b>02:17:000000:183(единое землепользование)</b> |                      |

| Сведения о характерных точках границы земельного участка |            |            |                                   |   |
|--|------------|------------|-----------------------------------|---|
| Система координат  |            |            |                                   |   |
| Зона №   |            |            |                                   |   |
| Номер точки  | Координаты |            | Описание закрепления на местности | Средняя квадратическая погрешность определения координат характерных точек границ земельного участка, м |
|  | X          | Y          |                                   |   |
| 1  | 2          | 3          | 4                                 | 5   |
| 31   | 776183.19  | 1309651.76 | данные отсутствуют                | данные отсутствуют  |
| 32   | 776149.82  | 1309698.48 | данные отсутствуют                | данные отсутствуют  |
| 33   | 776249.69  | 1309774.24 | данные отсутствуют                | данные отсутствуют  |
| 34   | 776263.86  | 1309781.91 | данные отсутствуют                | данные отсутствуют  |
| 35   | 776274.79  | 1309784.7  | данные отсутствуют                | данные отсутствуют  |
| 36   | 776291.46  | 1309786.17 | данные отсутствуют                | данные отсутствуют  |
| 37   | 776292.23  | 1309786.16 | данные отсутствуют                | данные отсутствуют  |
| 38   | 776334.15  | 1309785.51 | данные отсутствуют                | данные отсутствуют  |
| 39   | 776345.23  | 1309783.27 | данные отсутствуют                | данные отсутствуют  |
| 40   | 776343.65  | 1309780.47 | данные отсутствуют                | данные отсутствуют  |
| 41   | 776341.92  | 1309771.92 | данные отсутствуют                | данные отсутствуют  |
| 42   | 775919.26  | 1309499.17 | данные отсутствуют                | данные отсутствуют  |
| 43   | 775432.65  | 1310231.54 | данные отсутствуют                | данные отсутствуют  |
| 44   | 775179.77  | 1310634.08 | данные отсутствуют                | данные отсутствуют  |
| 45   | 774988.82  | 1310892.11 | данные отсутствуют                | данные отсутствуют  |

|                               |         |                   |
|-------------------------------|---------|-------------------|
| Государственный регистратор   |         | ФГИС ЕГРН         |
| полное наименование должности | подпись | инициалы, фамилия |

М.П.

|                                       |                    |  |                      |
|---------------------------------------|--------------------|--|----------------------|
| <b>Земельный участок</b>              |                    |  |                      |
| (вид объекта недвижимости)            |                    |  |                      |
| Лист №                                | Раздела <b>3.2</b> | Всего листов раздела <b>3.2</b> : ____           | Всего разделов: ____ |
| Всего листов выписки: ____            |                    |  |                      |
| <b>14.10.2021 № 99/2021/423677850</b> |                    |  |                      |
| Кадастровый номер:                    |                    | <b>02:17:000000:183(единое землепользование)</b> |                      |

| Сведения о характерных точках границы земельного участка |            |            |                                   |   |
|--|------------|------------|-----------------------------------|---|
| Система координат  |            |            |                                   |   |
| Зона №   |            |            |                                   |   |
| Номер точки  | Координаты |            | Описание закрепления на местности | Средняя квадратическая погрешность определения координат характерных точек границ земельного участка, м |
|  | X          | Y          |                                   |   |
| 1  | 2          | 3          | 4                                 | 5   |
| 46   | 774960.51  | 1310903.53 | данные отсутствуют                | данные отсутствуют  |
| 47   | 774955.09  | 1310791.07 | данные отсутствуют                | данные отсутствуют  |
| 48   | 774939.15  | 1310490.35 | данные отсутствуют                | данные отсутствуют  |
| 49   | 774926.99  | 1310249.63 | данные отсутствуют                | данные отсутствуют  |
| 50   | 774916.83  | 1310070.1  | данные отсутствуют                | данные отсутствуют  |
| 51   | 774910.79  | 1310000.11 | данные отсутствуют                | данные отсутствуют  |
| 52   | 774904.48  | 1309957.01 | данные отсутствуют                | данные отсутствуют  |
| 53   | 774891.3   | 1309910.34 | данные отсутствуют                | данные отсутствуют  |
| 54   | 774857.11  | 1309802.71 | данные отсутствуют                | данные отсутствуют  |
| 55   | 774790.34  | 1309595.87 | данные отсутствуют                | данные отсутствуют  |
| 56   | 774761.2   | 1309508.86 | данные отсутствуют                | данные отсутствуют  |
| 57   | 774687.9   | 1309278.8  | данные отсутствуют                | данные отсутствуют  |
| 58   | 774662.98  | 1309199.62 | данные отсутствуют                | данные отсутствуют  |
| 59   | 774563.75  | 1308890.07 | данные отсутствуют                | данные отсутствуют  |
| 60   | 774540.61  | 1308822.82 | данные отсутствуют                | данные отсутствуют  |

|                               |         |                   |
|-------------------------------|---------|-------------------|
| Государственный регистратор   |         | ФГИС ЕГРН         |
| полное наименование должности | подпись | инициалы, фамилия |

М.П.

Раздел 3.2

Выписка из Единого государственного реестра недвижимости об объекте недвижимости  
Описание местоположения земельного участка

|                                       |                    |  |                      |
|---------------------------------------|--------------------|--|----------------------|
| <b>Земельный участок</b>              |                    |  |                      |
| (вид объекта недвижимости)            |                    |  |                      |
| Лист №                                | Раздела <b>3.2</b> | Всего листов раздела <b>3.2</b> : ____           | Всего разделов: ____ |
| Всего листов выписки: ____            |                    |  |                      |
| <b>14.10.2021 № 99/2021/423677850</b> |                    |  |                      |
| Кадастровый номер:                    |                    | <b>02:17:000000:183(единое землепользование)</b> |                      |

| Сведения о характерных точках границы земельного участка |            |            |                                   |   |
|--|------------|------------|-----------------------------------|---|
| Система координат  |            |            |                                   |   |
| Зона №   |            |            |                                   |   |
| Номер точки  | Координаты |            | Описание закрепления на местности | Средняя квадратическая погрешность определения координат характерных точек границ земельного участка, м |
|  | X          | Y          |                                   |   |
| 1  | 2          | 3          | 4                                 | 5   |
| 61   | 774534.09  | 1308803.86 | данные отсутствуют                | данные отсутствуют  |
| 62   | 774540.42  | 1308800.68 | данные отсутствуют                | данные отсутствуют  |
| 63   | 774565.93  | 1308802.98 | данные отсутствуют                | данные отсутствуют  |
| 64   | 774565.91  | 1308803.93 | данные отсутствуют                | данные отсутствуют  |
| 65   | 774564.79  | 1308806.19 | данные отсутствуют                | данные отсутствуют  |
| 66   | 774573.69  | 1308847.1  | данные отсутствуют                | данные отсутствуют  |
| 67   | 774576.84  | 1308849.78 | данные отсутствуют                | данные отсутствуют  |
| 68   | 774688.96  | 1308828.06 | данные отсутствуют                | данные отсутствуют  |
| 69   | 774681.25  | 1308773.2  | данные отсутствуют                | данные отсутствуют  |
| 70   | 774745.47  | 1308734.21 | данные отсутствуют                | данные отсутствуют  |
| 71   | 774836.07  | 1308715.14 | данные отсутствуют                | данные отсутствуют  |
| 72   | 774960.06  | 1308760.43 | данные отсутствуют                | данные отсутствуют  |
| 73   | 775117.42  | 1308800.98 | данные отсутствуют                | данные отсутствуют  |
| 74   | 775256.61  | 1308872.74 | данные отсутствуют                | данные отсутствуют  |
| 75   | 775252.42  | 1308893.47 | данные отсутствуют                | данные отсутствуют  |

|                               |         |                   |
|-------------------------------|---------|-------------------|
| Государственный регистратор   |         | ФГИС ЕГРН         |
| полное наименование должности | подпись | инициалы, фамилия |

М.П.



Выписка из Единого государственного реестра недвижимости об объекте недвижимости  
Описание местоположения земельного участка

|                                       |                    |  |                      |
|---------------------------------------|--------------------|--|----------------------|
| <b>Земельный участок</b>              |                    |  |                      |
| (вид объекта недвижимости)            |                    |  |                      |
| Лист №                                | Раздела <b>3.2</b> | Всего листов раздела <b>3.2</b> : ____           | Всего разделов: ____ |
| Всего листов выписки: ____            |                    |  |                      |
| <b>14.10.2021 № 99/2021/423677850</b> |                    |  |                      |
| Кадастровый номер:                    |                    | <b>02:17:000000:183(единое землепользование)</b> |                      |

| Сведения о характерных точках границы земельного участка |            |            |                                   |   |
|--|------------|------------|-----------------------------------|---|
| Система координат  |            |            |                                   |   |
| Зона №   |            |            |                                   |   |
| Номер точки  | Координаты |            | Описание закрепления на местности | Средняя квадратическая погрешность определения координат характерных точек границ земельного участка, м |
|  | X          | Y          |                                   |   |
| 1  | 2          | 3          | 4                                 | 5   |
| 76   | 775262.61  | 1308903.86 | данные отсутствуют                | данные отсутствуют  |
| 77   | 775268.33  | 1308909.7  | данные отсутствуют                | данные отсутствуют  |
| 78   | 775193.72  | 1308982.18 | данные отсутствуют                | данные отсутствуют  |
| 79   | 775181.8   | 1309034.62 | данные отсутствуют                | данные отсутствуют  |
| 80   | 775188.95  | 1309068.02 | данные отсутствуют                | данные отсутствуют  |
| 81   | 775279.56  | 1309015.55 | данные отсутствуют                | данные отсутствуют  |
| 82   | 775337.62  | 1308980.3  | данные отсутствуют                | данные отсутствуют  |
| 83   | 775453.6   | 1309098.51 | данные отсутствуют                | данные отсутствуют  |
| 84   | 775539.37  | 1309176.62 | данные отсутствуют                | данные отсутствуют  |
| 85   | 775680.42  | 1309294.98 | данные отсутствуют                | данные отсутствуют  |
| 86   | 775823.93  | 1309415.95 | данные отсутствуют                | данные отсутствуют  |
| 87   | 771003.55  | 1305908.83 | данные отсутствуют                | данные отсутствуют  |
| 88   | 771029.15  | 1305870.43 | данные отсутствуют                | данные отсутствуют  |
| 89   | 771093.16  | 1305852.51 | данные отсутствуют                | данные отсутствуют  |
| 90   | 771167.4   | 1305816.67 | данные отсутствуют                | данные отсутствуют  |

|                               |         |                   |
|-------------------------------|---------|-------------------|
| Государственный регистратор   |         | ФГИС ЕГРН         |
| полное наименование должности | подпись | инициалы, фамилия |

М.П.

Раздел 3.2

Выписка из Единого государственного реестра недвижимости об объекте недвижимости  
Описание местоположения земельного участка

|                                       |                    |  |                      |
|---------------------------------------|--------------------|--|----------------------|
| <b>Земельный участок</b>              |                    |  |                      |
| (вид объекта недвижимости)            |                    |  |                      |
| Лист №                                | Раздела <b>3.2</b> | Всего листов раздела <b>3.2</b> : ____           | Всего разделов: ____ |
| Всего листов выписки: ____            |                    |  |                      |
| <b>14.10.2021 № 99/2021/423677850</b> |                    |  |                      |
| Кадастровый номер:                    |                    | <b>02:17:000000:183(единое землепользование)</b> |                      |

| Сведения о характерных точках границы земельного участка |            |            |                                   |   |
|--|------------|------------|-----------------------------------|---|
| Система координат  |            |            |                                   |   |
| Зона №   |            |            |                                   |   |
| Номер точки  | Координаты |            | Описание закрепления на местности | Средняя квадратическая погрешность определения координат характерных точек границ земельного участка, м |
|  | X          | Y          |                                   |   |
| 1  | 2          | 3          | 4                                 | 5   |
| 91   | 771103.4   | 1305701.46 | данные отсутствуют                | данные отсутствуют  |
| 92   | 771052.2   | 1305698.9  | данные отсутствуют                | данные отсутствуют  |
| 93   | 770998.73  | 1305726.9  | данные отсутствуют                | данные отсутствуют  |
| 94   | 770998.43  | 1305727.06 | данные отсутствуют                | данные отсутствуют  |
| 95   | 770947.23  | 1305760.34 | данные отсутствуют                | данные отсутствуют  |
| 96   | 770832.02  | 1305783.38 | данные отсутствуют                | данные отсутствуют  |
| 97   | 771187.96  | 1305946.38 | данные отсутствуют                | данные отсутствуют  |
| 98   | 771206.21  | 1305894.92 | данные отсутствуют                | данные отсутствуют  |
| 99   | 771180.2   | 1305867.87 | данные отсутствуют                | данные отсутствуют  |
| 100  | 771118.76  | 1305931.87 | данные отсутствуют                | данные отсутствуют  |
| 101  | 774703.67  | 1306964.63 | данные отсутствуют                | данные отсутствуют  |
| 102  | 774703.63  | 1306964.64 | данные отсутствуют                | данные отсутствуют  |
| 103  | 774699.31  | 1306965.29 | данные отсутствуют                | данные отсутствуют  |
| 104  | 774699.28  | 1306965.29 | данные отсутствуют                | данные отсутствуют  |
| 105  | 774696.91  | 1306964.64 | данные отсутствуют                | данные отсутствуют  |

|                               |         |                   |
|-------------------------------|---------|-------------------|
| Государственный регистратор   |         | ФГИС ЕГРН         |
| полное наименование должности | подпись | инициалы, фамилия |

М.П.

|                                       |                    |  |                      |
|---------------------------------------|--------------------|--|----------------------|
| <b>Земельный участок</b>              |                    |  |                      |
| (вид объекта недвижимости)            |                    |  |                      |
| Лист №                                | Раздела <b>3.2</b> | Всего листов раздела <b>3.2</b> : ____           | Всего разделов: ____ |
| Всего листов выписки: ____            |                    |  |                      |
| <b>14.10.2021 № 99/2021/423677850</b> |                    |  |                      |
| Кадастровый номер:                    |                    | <b>02:17:000000:183(единое землепользование)</b> |                      |

| Сведения о характерных точках границы земельного участка |            |            |                                   |   |
|--|------------|------------|-----------------------------------|---|
| Система координат  |            |            |                                   |   |
| Зона №   |            |            |                                   |   |
| Номер точки  | Координаты |            | Описание закрепления на местности | Средняя квадратическая погрешность определения координат характерных точек границ земельного участка, м |
|  | X          | Y          |                                   |   |
| 1  | 2          | 3          | 4                                 | 5   |
| 106  | 774696.89  | 1306964.63 | данные отсутствуют                | данные отсутствуют  |
| 107  | 774688.03  | 1306960.63 | данные отсутствуют                | данные отсутствуют  |
| 108  | 774664.16  | 1306947.22 | данные отсутствуют                | данные отсутствуют  |
| 109  | 774636.07  | 1306940.57 | данные отсутствуют                | данные отсутствуют  |
| 110  | 774623.94  | 1306939.37 | данные отсутствуют                | данные отсутствуют  |
| 111  | 774606.46  | 1306939.56 | данные отсутствуют                | данные отсутствуют  |
| 112  | 774604.43  | 1306939.97 | данные отсутствуют                | данные отсутствуют  |
| 113  | 774459.57  | 1307238.22 | данные отсутствуют                | данные отсутствуют  |
| 114  | 776211.71  | 1308356.72 | данные отсутствуют                | данные отсутствуют  |
| 115  | 776297.66  | 1308347.95 | данные отсутствуют                | данные отсутствуют  |
| 116  | 776346.7   | 1308341.26 | данные отсутствуют                | данные отсутствуют  |
| 117  | 776518.24  | 1308047.05 | данные отсутствуют                | данные отсутствуют  |
| 118  | 776699.24  | 1307738.36 | данные отсутствуют                | данные отсутствуют  |
| 119  | 777218.24  | 1307871.15 | данные отсутствуют                | данные отсутствуют  |
| 120  | 777223.87  | 1307859.98 | данные отсутствуют                | данные отсутствуют  |

|                               |         |                   |
|-------------------------------|---------|-------------------|
| Государственный регистратор   |         | ФГИС ЕГРН         |
| полное наименование должности | подпись | инициалы, фамилия |

М.П.

Раздел 3.2

Выписка из Единого государственного реестра недвижимости об объекте недвижимости  
Описание местоположения земельного участка

|                                       |                    |  |                      |
|---------------------------------------|--------------------|--|----------------------|
| <b>Земельный участок</b>              |                    |  |                      |
| (вид объекта недвижимости)            |                    |  |                      |
| Лист №                                | Раздела <b>3.2</b> | Всего листов раздела <b>3.2</b> : ____           | Всего разделов: ____ |
| Всего листов выписки: ____            |                    |  |                      |
| <b>14.10.2021 № 99/2021/423677850</b> |                    |  |                      |
| Кадастровый номер:                    |                    | <b>02:17:000000:183(единое землепользование)</b> |                      |

| Сведения о характерных точках границы земельного участка |            |            |                                   |   |
|--|------------|------------|-----------------------------------|---|
| Система координат  |            |            |                                   |   |
| Зона №   |            |            |                                   |   |
| Номер точки  | Координаты |            | Описание закрепления на местности | Средняя квадратическая погрешность определения координат характерных точек границ земельного участка, м |
|  | X          | Y          |                                   |   |
| 1  | 2          | 3          | 4                                 | 5   |
| 121  | 777223.88  | 1307859.97 | данные отсутствуют                | данные отсутствуют  |
| 122  | 777228.55  | 1307853.75 | данные отсутствуют                | данные отсутствуют  |
| 123  | 777228.56  | 1307853.74 | данные отсутствуют                | данные отсутствуют  |
| 124  | 777235.16  | 1307846.96 | данные отсутствуют                | данные отсутствуют  |
| 125  | 777231.97  | 1307838.62 | данные отсутствуют                | данные отсутствуют  |
| 126  | 777229.28  | 1307833.99 | данные отсутствуют                | данные отсутствуют  |
| 127  | 777226.51  | 1307830.53 | данные отсутствуют                | данные отсутствуют  |
| 128  | 777206.77  | 1307825.61 | данные отсутствуют                | данные отсутствуют  |
| 129  | 777156.23  | 1307810.92 | данные отсутствуют                | данные отсутствуют  |
| 130  | 777081.19  | 1307789.87 | данные отсутствуют                | данные отсутствуют  |
| 131  | 777051.72  | 1307782.09 | данные отсутствуют                | данные отсутствуют  |
| 132  | 777026.23  | 1307777.13 | данные отсутствуют                | данные отсутствуют  |
| 133  | 777005.49  | 1307770.11 | данные отсутствуют                | данные отсутствуют  |
| 134  | 776977.21  | 1307760.28 | данные отсутствуют                | данные отсутствуют  |
| 135  | 776954.29  | 1307752.25 | данные отсутствуют                | данные отсутствуют  |

|                               |         |                   |
|-------------------------------|---------|-------------------|
| Государственный регистратор   |         | ФГИС ЕГРН         |
| полное наименование должности | подпись | инициалы, фамилия |

М.П.

Выписка из Единого государственного реестра недвижимости об объекте недвижимости  
Описание местоположения земельного участка

|                                       |                    |  |                      |
|---------------------------------------|--------------------|--|----------------------|
| <b>Земельный участок</b>              |                    |  |                      |
| (вид объекта недвижимости)            |                    |  |                      |
| Лист №                                | Раздела <b>3.2</b> | Всего листов раздела <b>3.2</b> : ____           | Всего разделов: ____ |
| Всего листов выписки: ____            |                    |  |                      |
| <b>14.10.2021 № 99/2021/423677850</b> |                    |  |                      |
| Кадастровый номер:                    |                    | <b>02:17:000000:183(единое землепользование)</b> |                      |

| Сведения о характерных точках границы земельного участка |            |            |                                   |   |
|--|------------|------------|-----------------------------------|---|
| Система координат  |            |            |                                   |   |
| Зона №   |            |            |                                   |   |
| Номер точки  | Координаты |            | Описание закрепления на местности | Средняя квадратическая погрешность определения координат характерных точек границ земельного участка, м |
|  | X          | Y          |                                   |   |
| 1  | 2          | 3          | 4                                 | 5   |
| 136  | 776902.07  | 1307740.96 | данные отсутствуют                | данные отсутствуют  |
| 137  | 776879.94  | 1307737.03 | данные отсутствуют                | данные отсутствуют  |
| 138  | 776832.88  | 1307729.84 | данные отсутствуют                | данные отсутствуют  |
| 139  | 776793.35  | 1307722.82 | данные отсутствуют                | данные отсутствуют  |
| 140  | 776759.69  | 1307720.28 | данные отсутствуют                | данные отсутствуют  |
| 141  | 776717.5   | 1307711.37 | данные отсутствуют                | данные отсутствуют  |
| 142  | 776694.77  | 1307706.84 | данные отсутствуют                | данные отсутствуют  |
| 143  | 776652.34  | 1307701.65 | данные отсутствуют                | данные отсутствуют  |
| 144  | 776613.59  | 1307699.82 | данные отсутствуют                | данные отсутствуют  |
| 145  | 776569.44  | 1307695.72 | данные отсутствуют                | данные отсутствуют  |
| 146  | 776559.94  | 1307697.01 | данные отсутствуют                | данные отсутствуют  |
| 147  | 776531.85  | 1307697.23 | данные отсутствуют                | данные отсутствуют  |
| 148  | 776469.01  | 1307693.99 | данные отсутствуют                | данные отсутствуют  |
| 149  | 776448.11  | 1307694.63 | данные отсутствуют                | данные отсутствуют  |
| 150  | 776422.47  | 1307699.21 | данные отсутствуют                | данные отсутствуют  |

|                               |         |                   |
|-------------------------------|---------|-------------------|
| Государственный регистратор   |         | ФГИС ЕГРН         |
| полное наименование должности | подпись | инициалы, фамилия |

М.П.

Раздел 3.2

Выписка из Единого государственного реестра недвижимости об объекте недвижимости  
Описание местоположения земельного участка

|                                       |                    |  |                      |
|---------------------------------------|--------------------|--|----------------------|
| <b>Земельный участок</b>              |                    |  |                      |
| (вид объекта недвижимости)            |                    |  |                      |
| Лист №                                | Раздела <b>3.2</b> | Всего листов раздела <b>3.2</b> : ____           | Всего разделов: ____ |
| Всего листов выписки: ____            |                    |  |                      |
| <b>14.10.2021 № 99/2021/423677850</b> |                    |  |                      |
| Кадастровый номер:                    |                    | <b>02:17:000000:183(единое землепользование)</b> |                      |

| Сведения о характерных точках границы земельного участка |            |            |                                   |   |
|--|------------|------------|-----------------------------------|---|
| Система координат  |            |            |                                   |   |
| Зона №   |            |            |                                   |   |
| Номер точки  | Координаты |            | Описание закрепления на местности | Средняя квадратическая погрешность определения координат характерных точек границ земельного участка, м |
|  | X          | Y          |                                   |   |
| 1  | 2          | 3          | 4                                 | 5   |
| 151  | 776422.45  | 1307699.21 | данные отсутствуют                | данные отсутствуют  |
| 152  | 776410.28  | 1307699.28 | данные отсутствуют                | данные отсутствуют  |
| 153  | 776398.51  | 1307698.12 | данные отсутствуют                | данные отсутствуют  |
| 154  | 776385.53  | 1307695.07 | данные отсутствуют                | данные отсутствуют  |
| 155  | 776373.5   | 1307691.8  | данные отсутствуют                | данные отсутствуют  |
| 156  | 776373.48  | 1307691.79 | данные отсутствуют                | данные отсутствуют  |
| 157  | 776334.01  | 1307671.2  | данные отсутствуют                | данные отсутствуют  |
| 158  | 776301.62  | 1307653.6  | данные отсутствуют                | данные отсутствуют  |
| 159  | 776235.76  | 1307616.13 | данные отсутствуют                | данные отсутствуют  |
| 160  | 776229.38  | 1307612.57 | данные отсутствуют                | данные отсутствуют  |
| 161  | 776171.4   | 1307587.73 | данные отсутствуют                | данные отсутствуют  |
| 162  | 776158.01  | 1307581.15 | данные отсутствуют                | данные отсутствуют  |
| 163  | 776154.28  | 1307578.72 | данные отсутствуют                | данные отсутствуют  |
| 164  | 776148.07  | 1307574.78 | данные отсутствуют                | данные отсутствуют  |
| 165  | 776148.06  | 1307574.77 | данные отсутствуют                | данные отсутствуют  |

|                               |         |                   |
|-------------------------------|---------|-------------------|
| Государственный регистратор   |         | ФГИС ЕГРН         |
| полное наименование должности | подпись | инициалы, фамилия |

М.П.

|                                       |                    |  |                      |
|---------------------------------------|--------------------|--|----------------------|
| <b>Земельный участок</b>              |                    |  |                      |
| (вид объекта недвижимости)            |                    |  |                      |
| Лист №                                | Раздела <b>3.2</b> | Всего листов раздела <b>3.2</b> : ____           | Всего разделов: ____ |
| Всего листов выписки: ____            |                    |  |                      |
| <b>14.10.2021 № 99/2021/423677850</b> |                    |  |                      |
| Кадастровый номер:                    |                    | <b>02:17:000000:183(единое землепользование)</b> |                      |

| Сведения о характерных точках границы земельного участка |            |            |                                   |   |
|--|------------|------------|-----------------------------------|---|
| Система координат  |            |            |                                   |   |
| Зона №   |            |            |                                   |   |
| Номер точки  | Координаты |            | Описание закрепления на местности | Средняя квадратическая погрешность определения координат характерных точек границ земельного участка, м |
|  | X          | Y          |                                   |   |
| 1  | 2          | 3          | 4                                 | 5   |
| 166  | 776140.18  | 1307568.51 | данные отсутствуют                | данные отсутствуют  |
| 167  | 776127.55  | 1307557.82 | данные отсутствуют                | данные отсутствуют  |
| 168  | 776117.84  | 1307549.5  | данные отсутствуют                | данные отсутствуют  |
| 169  | 776047.74  | 1307496.53 | данные отсутствуют                | данные отсутствуют  |
| 170  | 776046.72  | 1307496.29 | данные отсутствуют                | данные отсутствуют  |
| 171  | 776046.7   | 1307496.28 | данные отсутствуют                | данные отсутствуют  |
| 172  | 776046.69  | 1307496.27 | данные отсутствуют                | данные отсутствуют  |
| 173  | 776036.97  | 1307489.37 | данные отсутствуют                | данные отсутствуют  |
| 174  | 775966.79  | 1307447.91 | данные отсутствуют                | данные отсутствуют  |
| 175  | 775876.41  | 1307392.95 | данные отсутствуют                | данные отсутствуют  |
| 176  | 775628.4   | 1307977.85 | данные отсутствуют                | данные отсутствуют  |
| 177  | 774611.42  | 1307328.68 | данные отсутствуют                | данные отсутствуют  |
| 178  | 774690.93  | 1307151.98 | данные отсутствуют                | данные отсутствуют  |
| 179  | 774670.29  | 1307025.44 | данные отсутствуют                | данные отсутствуют  |
| 180  | 776587.94  | 1307919.37 | данные отсутствуют                | данные отсутствуют  |

|                               |         |                   |
|-------------------------------|---------|-------------------|
| Государственный регистратор   |         | ФГИС ЕГРН         |
| полное наименование должности | подпись | инициалы, фамилия |

М.П.

Раздел 3.2

Выписка из Единого государственного реестра недвижимости об объекте недвижимости  
Описание местоположения земельного участка

|                                       |                    |  |                      |
|---------------------------------------|--------------------|--|----------------------|
| <b>Земельный участок</b>              |                    |  |                      |
| (вид объекта недвижимости)            |                    |  |                      |
| Лист №                                | Раздела <b>3.2</b> | Всего листов раздела <b>3.2</b> : ____           | Всего разделов: ____ |
| Всего листов выписки: ____            |                    |  |                      |
| <b>14.10.2021 № 99/2021/423677850</b> |                    |  |                      |
| Кадастровый номер:                    |                    | <b>02:17:000000:183(единое землепользование)</b> |                      |

| Сведения о характерных точках границы земельного участка |            |            |                                   |   |
|--|------------|------------|-----------------------------------|---|
| Система координат  |            |            |                                   |   |
| Зона №   |            |            |                                   |   |
| Номер точки  | Координаты |            | Описание закрепления на местности | Средняя квадратическая погрешность определения координат характерных точек границ земельного участка, м |
|  | X          | Y          |                                   |   |
| 1  | 2          | 3          | 4                                 | 5   |
| 181  | 776588.93  | 1307919.52 | данные отсутствуют                | данные отсутствуют  |
| 182  | 776588.78  | 1307920.51 | данные отсутствуют                | данные отсутствуют  |
| 183  | 776587.79  | 1307920.36 | данные отсутствуют                | данные отсутствуют  |
| 184  | 776617.54  | 1307721.57 | данные отсутствуют                | данные отсутствуют  |
| 185  | 776618.53  | 1307721.72 | данные отсутствуют                | данные отсутствуют  |
| 186  | 776618.38  | 1307722.71 | данные отсутствуют                | данные отсутствуют  |
| 187  | 776617.39  | 1307722.56 | данные отсутствуют                | данные отсутствуют  |
| 188  | 776595.34  | 1307869.92 | данные отсутствуют                | данные отсутствуют  |
| 189  | 776596.33  | 1307870.07 | данные отсутствуют                | данные отсутствуют  |
| 190  | 776596.18  | 1307871.06 | данные отсутствуют                | данные отсутствуют  |
| 191  | 776595.19  | 1307870.91 | данные отсутствуют                | данные отсутствуют  |
| 192  | 776610.14  | 1307771.02 | данные отсутствуют                | данные отсутствуют  |
| 193  | 776611.13  | 1307771.17 | данные отсутствуют                | данные отсутствуют  |
| 194  | 776610.98  | 1307772.16 | данные отсутствуют                | данные отсутствуют  |
| 195  | 776609.99  | 1307772.01 | данные отсутствуют                | данные отсутствуют  |

|                               |         |                   |
|-------------------------------|---------|-------------------|
| Государственный регистратор   |         | ФГИС ЕГРН         |
| полное наименование должности | подпись | инициалы, фамилия |

М.П.

Выписка из Единого государственного реестра недвижимости об объекте недвижимости  
Описание местоположения земельного участка

|                                       |                    |  |                      |
|---------------------------------------|--------------------|--|----------------------|
| <b>Земельный участок</b>              |                    |  |                      |
| (вид объекта недвижимости)            |                    |  |                      |
| Лист №                                | Раздела <b>3.2</b> | Всего листов раздела <b>3.2</b> : ____           | Всего разделов: ____ |
| Всего листов выписки: ____            |                    |  |                      |
| <b>14.10.2021 № 99/2021/423677850</b> |                    |  |                      |
| Кадастровый номер:                    |                    | <b>02:17:000000:183(единое землепользование)</b> |                      |

| Сведения о характерных точках границы земельного участка |            |            |                                   |   |
|--|------------|------------|-----------------------------------|---|
| Система координат  |            |            |                                   |   |
| Зона №   |            |            |                                   |   |
| Номер точки  | Координаты |            | Описание закрепления на местности | Средняя квадратическая погрешность определения координат характерных точек границ земельного участка, м |
|  | X          | Y          |                                   |   |
| 1  | 2          | 3          | 4                                 | 5   |
| 196  | 776602.74  | 1307820.47 | данные отсутствуют                | данные отсутствуют  |
| 197  | 776603.73  | 1307820.62 | данные отсутствуют                | данные отсутствуют  |
| 198  | 776603.58  | 1307821.61 | данные отсутствуют                | данные отсутствуют  |
| 199  | 776602.59  | 1307821.46 | данные отсутствуют                | данные отсутствуют  |
| 200  | 774510.86  | 1308714.2  | данные отсутствуют                | данные отсутствуют  |
| 201  | 774510.06  | 1308709.6  | данные отсутствуют                | данные отсутствуют  |
| 202  | 774426.55  | 1308414.09 | данные отсутствуют                | данные отсутствуют  |
| 203  | 774340.2   | 1308128.3  | данные отсутствуют                | данные отсутствуют  |
| 204  | 774283.36  | 1307938.26 | данные отсутствуют                | данные отсутствуют  |
| 205  | 774255.12  | 1307837.57 | данные отсутствуют                | данные отсутствуют  |
| 206  | 774240.36  | 1307780.23 | данные отсутствуют                | данные отсутствуют  |
| 207  | 774223.92  | 1307671.98 | данные отсутствуют                | данные отсутствуют  |
| 208  | 774200.78  | 1307468.89 | данные отсутствуют                | данные отсутствуют  |
| 209  | 774194.73  | 1307428.78 | данные отсутствуют                | данные отсутствуют  |
| 210  | 774472.42  | 1307246.42 | данные отсутствуют                | данные отсутствуют  |

|                               |         |                   |
|-------------------------------|---------|-------------------|
| Государственный регистратор   |         | ФГИС ЕГРН         |
| полное наименование должности | подпись | инициалы, фамилия |

М.П.

Раздел 3.2

Выписка из Единого государственного реестра недвижимости об объекте недвижимости  
Описание местоположения земельного участка

|                                       |                    |  |                      |
|---------------------------------------|--------------------|--|----------------------|
| <b>Земельный участок</b>              |                    |  |                      |
| (вид объекта недвижимости)            |                    |  |                      |
| Лист №                                | Раздела <b>3.2</b> | Всего листов раздела <b>3.2</b> : ____           | Всего разделов: ____ |
| Всего листов выписки: ____            |                    |  |                      |
| <b>14.10.2021 № 99/2021/423677850</b> |                    |  |                      |
| Кадастровый номер:                    |                    | <b>02:17:000000:183(единое землепользование)</b> |                      |

| Сведения о характерных точках границы земельного участка |            |            |                                   |   |
|--|------------|------------|-----------------------------------|---|
| Система координат  |            |            |                                   |   |
| Зона №   |            |            |                                   |   |
| Номер точки  | Координаты |            | Описание закрепления на местности | Средняя квадратическая погрешность определения координат характерных точек границ земельного участка, м |
|  | X          | Y          |                                   |   |
| 1  | 2          | 3          | 4                                 | 5   |
| 211  | 776180.83  | 1308359.87 | данные отсутствуют                | данные отсутствуют  |
| 212  | 776109.3   | 1308345.56 | данные отсутствуют                | данные отсутствуют  |
| 213  | 776013.93  | 1308371.79 | данные отсутствуют                | данные отсутствуют  |
| 214  | 775940.02  | 1308336.03 | данные отсутствуют                | данные отсутствуют  |
| 215  | 775780.27  | 1308307.42 | данные отсутствуют                | данные отсутствуют  |
| 216  | 775739.73  | 1308266.88 | данные отсутствуют                | данные отсутствуют  |
| 217  | 775703.97  | 1308204.89 | данные отсутствуют                | данные отсутствуют  |
| 218  | 775725.43  | 1308130.98 | данные отсутствуют                | данные отсутствуют  |
| 219  | 775711.12  | 1308090.44 | данные отсутствуют                | данные отсутствуют  |
| 220  | 775675.36  | 1308045.14 | данные отсутствуют                | данные отсутствуют  |
| 221  | 775582.37  | 1307971.23 | данные отсутствуют                | данные отсутствуют  |
| 222  | 775529.91  | 1307945    | данные отсутствуют                | данные отсутствуют  |
| 223  | 775506.07  | 1307959.3  | данные отсутствуют                | данные отсутствуют  |
| 224  | 775610.98  | 1308028.45 | данные отсутствуют                | данные отсутствуют  |
| 225  | 775680.12  | 1308145.28 | данные отсутствуют                | данные отсутствуют  |

|                               |         |                   |
|-------------------------------|---------|-------------------|
| Государственный регистратор   |         | ФГИС ЕГРН         |
| полное наименование должности | подпись | инициалы, фамилия |

М.П.

|                                       |                    |  |                      |
|---------------------------------------|--------------------|--|----------------------|
| <b>Земельный участок</b>              |                    |  |                      |
| (вид объекта недвижимости)            |                    |  |                      |
| Лист №                                | Раздела <b>3.2</b> | Всего листов раздела <b>3.2</b> : ____           | Всего разделов: ____ |
| Всего листов выписки: ____            |                    |  |                      |
| <b>14.10.2021 № 99/2021/423677850</b> |                    |  |                      |
| Кадастровый номер:                    |                    | <b>02:17:000000:183(единое землепользование)</b> |                      |

| Сведения о характерных точках границы земельного участка |            |            |                                   |   |
|--|------------|------------|-----------------------------------|---|
| Система координат  |            |            |                                   |   |
| Зона №   |            |            |                                   |   |
| Номер точки  | Координаты |            | Описание закрепления на местности | Средняя квадратическая погрешность определения координат характерных точек границ земельного участка, м |
|  | X          | Y          |                                   |   |
| 1  | 2          | 3          | 4                                 | 5   |
| 226  | 775622.9   | 1308164.36 | данные отсутствуют                | данные отсутствуют  |
| 227  | 775541.83  | 1308116.67 | данные отсутствуют                | данные отсутствуют  |
| 228  | 775484.61  | 1308097.6  | данные отсутствуют                | данные отсутствуют  |
| 229  | 775479.84  | 1308121.44 | данные отсутствуют                | данные отсутствуют  |
| 230  | 775613.36  | 1308197.74 | данные отсутствуют                | данные отсутствуют  |
| 231  | 775699.2   | 1308278.8  | данные отсутствуют                | данные отсутствуют  |
| 232  | 775682.51  | 1308295.49 | данные отсутствуют                | данные отсутствуют  |
| 233  | 775620.52  | 1308254.96 | данные отсутствуют                | данные отсутствуют  |
| 234  | 775599.06  | 1308257.34 | данные отсутствуют                | данные отсутствуют  |
| 235  | 775630.05  | 1308302.65 | данные отсутствуют                | данные отсутствуют  |
| 236  | 775687.28  | 1308319.34 | данные отсутствуют                | данные отсутствуют  |
| 237  | 775699.2   | 1308367.02 | данные отсутствуют                | данные отсутствуют  |
| 238  | 775637.21  | 1308371.79 | данные отсутствуют                | данные отсутствуют  |
| 239  | 775591.9   | 1308367.02 | данные отсутствуют                | данные отсутствуют  |
| 240  | 775582.37  | 1308393.25 | данные отсутствуют                | данные отсутствуют  |

|                               |         |                   |
|-------------------------------|---------|-------------------|
| Государственный регистратор   |         | ФГИС ЕГРН         |
| полное наименование должности | подпись | инициалы, фамилия |

М.П.

Раздел 3.2

Выписка из Единого государственного реестра недвижимости об объекте недвижимости  
Описание местоположения земельного участка

|                                       |                    |  |                      |
|---------------------------------------|--------------------|--|----------------------|
| <b>Земельный участок</b>              |                    |  |                      |
| (вид объекта недвижимости)            |                    |  |                      |
| Лист №                                | Раздела <b>3.2</b> | Всего листов раздела <b>3.2</b> : ____           | Всего разделов: ____ |
| Всего листов выписки: ____            |                    |  |                      |
| <b>14.10.2021 № 99/2021/423677850</b> |                    |  |                      |
| Кадастровый номер:                    |                    | <b>02:17:000000:183(единое землепользование)</b> |                      |

| Сведения о характерных точках границы земельного участка |            |            |                                   |   |
|--|------------|------------|-----------------------------------|---|
| Система координат  |            |            |                                   |   |
| Зона №   |            |            |                                   |   |
| Номер точки  | Координаты |            | Описание закрепления на местности | Средняя квадратическая погрешность определения координат характерных точек границ земельного участка, м |
|  | X          | Y          |                                   |   |
| 1  | 2          | 3          | 4                                 | 5   |
| 241  | 775663.43  | 1308414.71 | данные отсутствуют                | данные отсутствуют  |
| 242  | 775687.28  | 1308431.4  | данные отсутствуют                | данные отсутствуют  |
| 243  | 775689.66  | 1308474.32 | данные отсутствуют                | данные отсутствуют  |
| 244  | 775606.21  | 1308624.53 | данные отсутствуют                | данные отсутствуют  |
| 245  | 775503.68  | 1308705.6  | данные отсутствуют                | данные отсутствуют  |
| 246  | 775384.47  | 1308741.36 | данные отсутствуют                | данные отсутствуют  |
| 247  | 775324.86  | 1308753.28 | данные отсутствуют                | данные отсутствуют  |
| 248  | 775281.94  | 1308715.13 | данные отсутствуют                | данные отсутствуют  |
| 249  | 775155.57  | 1308669.83 | данные отсутствуют                | данные отсутствуют  |
| 250  | 775138.88  | 1308614.99 | данные отсутствуют                | данные отсутствуют  |
| 251  | 775069.74  | 1308550.62 | данные отсутствуют                | данные отсутствуют  |
| 252  | 775000.59  | 1308512.47 | данные отсутствуют                | данные отсутствуют  |
| 253  | 774983.9   | 1308543.46 | данные отсутствуют                | данные отсутствуют  |
| 254  | 775038.74  | 1308576.84 | данные отсутствуют                | данные отсутствуют  |
| 255  | 775103.12  | 1308629.3  | данные отсутствуют                | данные отсутствуют  |

|                               |         |                   |
|-------------------------------|---------|-------------------|
| Государственный регистратор   |         | ФГИС ЕГРН         |
| полное наименование должности | подпись | инициалы, фамилия |

М.П.

Выписка из Единого государственного реестра недвижимости об объекте недвижимости  
Описание местоположения земельного участка

|                                       |                    |  |                      |
|---------------------------------------|--------------------|--|----------------------|
| <b>Земельный участок</b>              |                    |  |                      |
| (вид объекта недвижимости)            |                    |  |                      |
| Лист №                                | Раздела <b>3.2</b> | Всего листов раздела <b>3.2</b> : ____           | Всего разделов: ____ |
| Всего листов выписки: ____            |                    |  |                      |
| <b>14.10.2021 № 99/2021/423677850</b> |                    |  |                      |
| Кадастровый номер:                    |                    | <b>02:17:000000:183(единое землепользование)</b> |                      |

| Сведения о характерных точках границы земельного участка |            |            |                                   |   |
|--|------------|------------|-----------------------------------|---|
| Система координат  |            |            |                                   |   |
| Зона №   |            |            |                                   |   |
| Номер точки  | Координаты |            | Описание закрепления на местности | Средняя квадратическая погрешность определения координат характерных точек границ земельного участка, м |
|  | X          | Y          |                                   |   |
| 1  | 2          | 3          | 4                                 | 5   |
| 256  | 775103.12  | 1308672.22 | данные отсутствуют                | данные отсутствуют  |
| 257  | 775069.74  | 1308674.6  | данные отсутствуют                | данные отсутствуют  |
| 258  | 774962.44  | 1308634.07 | данные отсутствуют                | данные отсутствуют  |
| 259  | 774864.69  | 1308641.22 | данные отсутствуют                | данные отсутствуют  |
| 260  | 774814.62  | 1308612.61 | данные отсутствуют                | данные отсутствуют  |
| 261  | 774762.16  | 1308610.22 | данные отсутствуют                | данные отсутствуют  |
| 262  | 774695.4   | 1308665.06 | данные отсутствуют                | данные отсутствуют  |
| 263  | 774657.25  | 1308698.44 | данные отсутствуют                | данные отсутствуют  |
| 264  | 774559.49  | 1308707.98 | данные отсутствуют                | данные отсутствуют  |
| 265  | 776729.15  | 1307691.15 | данные отсутствуют                | данные отсутствуют  |
| 266  | 776883.78  | 1307447.1  | данные отсутствуют                | данные отсутствуют  |
| 267  | 776953.04  | 1307339.56 | данные отсутствуют                | данные отсутствуют  |
| 268  | 775619.35  | 1306468.81 | данные отсутствуют                | данные отсутствуют  |
| 269  | 775579.75  | 1306519.72 | данные отсутствуют                | данные отсутствуют  |
| 270  | 775583.57  | 1306523.03 | данные отсутствуют                | данные отсутствуют  |

|                               |         |                   |
|-------------------------------|---------|-------------------|
| Государственный регистратор   |         | ФГИС ЕГРН         |
| полное наименование должности | подпись | инициалы, фамилия |

М.П.

Раздел 3.2

Выписка из Единого государственного реестра недвижимости об объекте недвижимости  
Описание местоположения земельного участка

|                                       |                    |  |                      |
|---------------------------------------|--------------------|--|----------------------|
| <b>Земельный участок</b>              |                    |  |                      |
| (вид объекта недвижимости)            |                    |  |                      |
| Лист №                                | Раздела <b>3.2</b> | Всего листов раздела <b>3.2</b> : ____           | Всего разделов: ____ |
| Всего листов выписки: ____            |                    |  |                      |
| <b>14.10.2021 № 99/2021/423677850</b> |                    |  |                      |
| Кадастровый номер:                    |                    | <b>02:17:000000:183(единое землепользование)</b> |                      |

| Сведения о характерных точках границы земельного участка |            |            |                                   |   |
|--|------------|------------|-----------------------------------|---|
| Система координат  |            |            |                                   |   |
| Зона №   |            |            |                                   |   |
| Номер точки  | Координаты |            | Описание закрепления на местности | Средняя квадратическая погрешность определения координат характерных точек границ земельного участка, м |
|  | X          | Y          |                                   |   |
| 1  | 2          | 3          | 4                                 | 5   |
| 271  | 775620.64  | 1306470.45 | данные отсутствуют                | данные отсутствуют  |
| 272  | 776744.77  | 1307203.69 | данные отсутствуют                | данные отсутствуют  |
| 273  | 776574.83  | 1307465.04 | данные отсутствуют                | данные отсутствуют  |
| 274  | 776436.98  | 1307669.82 | данные отсутствуют                | данные отсутствуют  |
| 275  | 776624.94  | 1307672.12 | данные отсутствуют                | данные отсутствуют  |
| 276  | 776625.93  | 1307672.27 | данные отсутствуют                | данные отсутствуют  |
| 277  | 776625.78  | 1307673.26 | данные отсутствуют                | данные отсутствуют  |
| 278  | 776624.79  | 1307673.11 | данные отсутствуют                | данные отсутствуют  |
| 279  | 776676.74  | 1307325.98 | данные отсутствуют                | данные отсутствуют  |
| 280  | 776677.73  | 1307326.13 | данные отсутствуют                | данные отсутствуют  |
| 281  | 776677.58  | 1307327.12 | данные отсутствуют                | данные отсутствуют  |
| 282  | 776676.59  | 1307326.97 | данные отсутствуют                | данные отсутствуют  |
| 283  | 776669.34  | 1307375.43 | данные отсутствуют                | данные отсутствуют  |
| 284  | 776670.33  | 1307375.58 | данные отсутствуют                | данные отсутствуют  |
| 285  | 776670.18  | 1307376.57 | данные отсутствуют                | данные отсутствуют  |

|                               |         |                   |
|-------------------------------|---------|-------------------|
| Государственный регистратор   |         | ФГИС ЕГРН         |
| полное наименование должности | подпись | инициалы, фамилия |

М.П.

|                                       |                    |  |                      |
|---------------------------------------|--------------------|--|----------------------|
| <b>Земельный участок</b>              |                    |  |                      |
| (вид объекта недвижимости)            |                    |  |                      |
| Лист №                                | Раздела <b>3.2</b> | Всего листов раздела <b>3.2</b> : ____           | Всего разделов: ____ |
| Всего листов выписки: ____            |                    |  |                      |
| <b>14.10.2021 № 99/2021/423677850</b> |                    |  |                      |
| Кадастровый номер:                    |                    | <b>02:17:000000:183(единое землепользование)</b> |                      |

| Сведения о характерных точках границы земельного участка |            |            |                                   |   |
|--|------------|------------|-----------------------------------|---|
| Система координат  |            |            |                                   |   |
| Зона №   |            |            |                                   |   |
| Номер точки  | Координаты |            | Описание закрепления на местности | Средняя квадратическая погрешность определения координат характерных точек границ земельного участка, м |
|  | X          | Y          |                                   |   |
| 1  | 2          | 3          | 4                                 | 5   |
| 286  | 776669.19  | 1307376.42 | данные отсутствуют                | данные отсутствуют  |
| 287  | 776647.14  | 1307523.78 | данные отсутствуют                | данные отсутствуют  |
| 288  | 776648.13  | 1307523.92 | данные отсутствуют                | данные отсутствуют  |
| 289  | 776647.98  | 1307524.91 | данные отсутствуют                | данные отсутствуют  |
| 290  | 776646.99  | 1307524.77 | данные отсутствуют                | данные отсутствуют  |
| 291  | 776654.54  | 1307474.33 | данные отсутствуют                | данные отсутствуют  |
| 292  | 776655.53  | 1307474.48 | данные отсутствуют                | данные отсутствуют  |
| 293  | 776655.38  | 1307475.46 | данные отсутствуют                | данные отсутствуют  |
| 294  | 776654.39  | 1307475.32 | данные отсутствуют                | данные отсутствуют  |
| 295  | 776661.94  | 1307424.88 | данные отсутствуют                | данные отсутствуют  |
| 296  | 776662.93  | 1307425.03 | данные отсутствуют                | данные отсутствуют  |
| 297  | 776662.78  | 1307426.01 | данные отсутствуют                | данные отсутствуют  |
| 298  | 776661.79  | 1307425.87 | данные отсутствуют                | данные отсутствуют  |
| 299  | 776632.34  | 1307622.68 | данные отсутствуют                | данные отсутствуют  |
| 300  | 776633.33  | 1307622.82 | данные отсутствуют                | данные отсутствуют  |

|                               |         |                   |
|-------------------------------|---------|-------------------|
| Государственный регистратор   |         | ФГИС ЕГРН         |
| полное наименование должности | подпись | инициалы, фамилия |

М.П.

Раздел 3.2

Выписка из Единого государственного реестра недвижимости об объекте недвижимости  
Описание местоположения земельного участка

|                                       |                    |  |                      |
|---------------------------------------|--------------------|--|----------------------|
| <b>Земельный участок</b>              |                    |  |                      |
| (вид объекта недвижимости)            |                    |  |                      |
| Лист №                                | Раздела <b>3.2</b> | Всего листов раздела <b>3.2</b> : ____           | Всего разделов: ____ |
| Всего листов выписки: ____            |                    |  |                      |
| <b>14.10.2021 № 99/2021/423677850</b> |                    |  |                      |
| Кадастровый номер:                    |                    | <b>02:17:000000:183(единое землепользование)</b> |                      |

| Сведения о характерных точках границы земельного участка |            |            |                                   |   |
|--|------------|------------|-----------------------------------|---|
| Система координат  |            |            |                                   |   |
| Зона №   |            |            |                                   |   |
| Номер точки  | Координаты |            | Описание закрепления на местности | Средняя квадратическая погрешность определения координат характерных точек границ земельного участка, м |
|  | X          | Y          |                                   |   |
| 1  | 2          | 3          | 4                                 | 5   |
| 301  | 776633.18  | 1307623.81 | данные отсутствуют                | данные отсутствуют  |
| 302  | 776632.19  | 1307623.66 | данные отсутствуют                | данные отсутствуют  |
| 303  | 776639.74  | 1307573.23 | данные отсутствуют                | данные отсутствуют  |
| 304  | 776640.73  | 1307573.37 | данные отсутствуют                | данные отсутствуют  |
| 305  | 776640.58  | 1307574.36 | данные отсутствуют                | данные отсутствуют  |
| 306  | 776639.59  | 1307574.21 | данные отсутствуют                | данные отсутствуют  |
| 307  | 773195.73  | 1314798.36 | данные отсутствуют                | данные отсутствуют  |
| 308  | 773236.97  | 1314827.64 | данные отсутствуют                | данные отсутствуют  |
| 309  | 773286.24  | 1314857.61 | данные отсутствуют                | данные отсутствуют  |
| 310  | 773343.18  | 1314892.3  | данные отсутствуют                | данные отсутствуют  |
| 311  | 773386.08  | 1314917.72 | данные отсутствуют                | данные отсутствуют  |
| 312  | 773440.1   | 1314949.25 | данные отсутствуют                | данные отсутствуют  |
| 313  | 773462.99  | 1314961.77 | данные отсутствуют                | данные отсутствуют  |
| 314  | 773479.27  | 1314971.82 | данные отсутствуют                | данные отсутствуют  |
| 315  | 773495.33  | 1314981.25 | данные отсутствуют                | данные отсутствуют  |

|                               |         |                   |
|-------------------------------|---------|-------------------|
| Государственный регистратор   |         | ФГИС ЕГРН         |
| полное наименование должности | подпись | инициалы, фамилия |

М.П.



Выписка из Единого государственного реестра недвижимости об объекте недвижимости  
Описание местоположения земельного участка

|                                       |                    |  |                      |
|---------------------------------------|--------------------|--|----------------------|
| <b>Земельный участок</b>              |                    |  |                      |
| (вид объекта недвижимости)            |                    |  |                      |
| Лист №                                | Раздела <b>3.2</b> | Всего листов раздела <b>3.2</b> : ____           | Всего разделов: ____ |
| Всего листов выписки: ____            |                    |  |                      |
| <b>14.10.2021 № 99/2021/423677850</b> |                    |  |                      |
| Кадастровый номер:                    |                    | <b>02:17:000000:183(единое землепользование)</b> |                      |

| Сведения о характерных точках границы земельного участка |            |            |                                   |   |
|--|------------|------------|-----------------------------------|---|
| Система координат  |            |            |                                   |   |
| Зона №   |            |            |                                   |   |
| Номер точки  | Координаты |            | Описание закрепления на местности | Средняя квадратическая погрешность определения координат характерных точек границ земельного участка, м |
|  | X          | Y          |                                   |   |
| 1  | 2          | 3          | 4                                 | 5   |
| 316  | 773538.8   | 1315006.08 | данные отсутствуют                | данные отсутствуют  |
| 317  | 773548.3   | 1315011.92 | данные отсутствуют                | данные отсутствуют  |
| 318  | 773570.63  | 1315026.16 | данные отсутствуют                | данные отсутствуют  |
| 319  | 773583.1   | 1315033.56 | данные отсутствуют                | данные отсутствуют  |
| 320  | 773595.95  | 1315040.86 | данные отсутствуют                | данные отсутствуют  |
| 321  | 773614.44  | 1315052.42 | данные отсутствуют                | данные отсутствуют  |
| 322  | 773625.7   | 1315058.82 | данные отсутствуют                | данные отсутствуют  |
| 323  | 773639.93  | 1315065.56 | данные отсутствуют                | данные отсутствуют  |
| 324  | 773658.12  | 1315075.25 | данные отсутствуют                | данные отсутствуют  |
| 325  | 773714.39  | 1315106.42 | данные отсутствуют                | данные отсутствуют  |
| 326  | 773759.94  | 1315132.61 | данные отсутствуют                | данные отсутствуют  |
| 327  | 773792.66  | 1315151.69 | данные отсутствуют                | данные отсутствуют  |
| 328  | 773816.96  | 1315163.91 | данные отсутствуют                | данные отсутствуют  |
| 329  | 773846.22  | 1315182.16 | данные отсутствуют                | данные отсутствуют  |
| 330  | 773896.48  | 1315211.97 | данные отсутствуют                | данные отсутствуют  |

|                               |         |                   |
|-------------------------------|---------|-------------------|
| Государственный регистратор   |         | ФГИС ЕГРН         |
| полное наименование должности | подпись | инициалы, фамилия |

М.П.

Раздел 3.2

Выписка из Единого государственного реестра недвижимости об объекте недвижимости  
Описание местоположения земельного участка

|                                       |                    |  |                      |
|---------------------------------------|--------------------|--|----------------------|
| <b>Земельный участок</b>              |                    |  |                      |
| (вид объекта недвижимости)            |                    |  |                      |
| Лист №                                | Раздела <b>3.2</b> | Всего листов раздела <b>3.2</b> : ____           | Всего разделов: ____ |
| Всего листов выписки: ____            |                    |  |                      |
| <b>14.10.2021 № 99/2021/423677850</b> |                    |  |                      |
| Кадастровый номер:                    |                    | <b>02:17:000000:183(единое землепользование)</b> |                      |

| Сведения о характерных точках границы земельного участка |            |            |                                   |   |
|--|------------|------------|-----------------------------------|---|
| Система координат  |            |            |                                   |   |
| Зона №   |            |            |                                   |   |
| Номер точки  | Координаты |            | Описание закрепления на местности | Средняя квадратическая погрешность определения координат характерных точек границ земельного участка, м |
|  | X          | Y          |                                   |   |
| 1  | 2          | 3          | 4                                 | 5   |
| 331  | 773941.98  | 1315238.16 | данные отсутствуют                | данные отсутствуют  |
| 332  | 773992.21  | 1315266.54 | данные отсутствуют                | данные отсутствуют  |
| 333  | 774020.42  | 1315278.88 | данные отсутствуют                | данные отсутствуют  |
| 334  | 774038.94  | 1315288.91 | данные отсутствуют                | данные отсутствуют  |
| 335  | 774076.59  | 1315311.31 | данные отсутствуют                | данные отсутствуют  |
| 336  | 774117.36  | 1315336.27 | данные отсутствуют                | данные отсутствуют  |
| 337  | 774157.9   | 1315358.48 | данные отсутствуют                | данные отсутствуют  |
| 338  | 774191.68  | 1315378.66 | данные отсутствуют                | данные отсутствуют  |
| 339  | 774229.4   | 1315405.84 | данные отсутствуют                | данные отсутствуют  |
| 340  | 774251.49  | 1315423.4  | данные отсутствуют                | данные отсутствуют  |
| 341  | 774287.42  | 1315445.81 | данные отсутствуют                | данные отсутствуют  |
| 342  | 774327.64  | 1315471.4  | данные отсутствуют                | данные отсутствуют  |
| 343  | 774359.25  | 1315494.8  | данные отсутствуют                | данные отсутствуют  |
| 344  | 774392.85  | 1315515.91 | данные отсутствуют                | данные отсутствуют  |
| 345  | 774436.79  | 1315545.65 | данные отсутствуют                | данные отсутствуют  |

|                               |         |                   |
|-------------------------------|---------|-------------------|
| Государственный регистратор   |         | ФГИС ЕГРН         |
| полное наименование должности | подпись | инициалы, фамилия |

М.П.

|                                       |                    |  |                      |
|---------------------------------------|--------------------|--|----------------------|
| <b>Земельный участок</b>              |                    |  |                      |
| (вид объекта недвижимости)            |                    |  |                      |
| Лист №                                | Раздела <b>3.2</b> | Всего листов раздела <b>3.2</b> : ____           | Всего разделов: ____ |
| Всего листов выписки: ____            |                    |  |                      |
| <b>14.10.2021 № 99/2021/423677850</b> |                    |  |                      |
| Кадастровый номер:                    |                    | <b>02:17:000000:183(единое землепользование)</b> |                      |

| Сведения о характерных точках границы земельного участка |            |            |                                   |   |
|--|------------|------------|-----------------------------------|---|
| Система координат  |            |            |                                   |   |
| Зона №   |            |            |                                   |   |
| Номер точки  | Координаты |            | Описание закрепления на местности | Средняя квадратическая погрешность определения координат характерных точек границ земельного участка, м |
|  | X          | Y          |                                   |   |
| 1  | 2          | 3          | 4                                 | 5   |
| 346  | 774464.16  | 1315562.8  | данные отсутствуют                | данные отсутствуют  |
| 347  | 774474.09  | 1315566.46 | данные отсутствуют                | данные отсутствуют  |
| 348  | 774481.81  | 1315567.16 | данные отсутствуют                | данные отсутствуют  |
| 349  | 774486.56  | 1315566.25 | данные отсутствуют                | данные отсутствуют  |
| 350  | 774493.91  | 1315563.85 | данные отсутствуют                | данные отсутствуют  |
| 351  | 774496.98  | 1315592.32 | данные отсутствуют                | данные отсутствуют  |
| 352  | 774481.4   | 1315605.96 | данные отсутствуют                | данные отсутствуют  |
| 353  | 774429.23  | 1315641.44 | данные отсутствуют                | данные отсутствуют  |
| 354  | 774285.44  | 1315757.18 | данные отсутствуют                | данные отсутствуют  |
| 355  | 774285.43  | 1315757.19 | данные отсутствуют                | данные отсутствуют  |
| 356  | 774200.98  | 1315845.6  | данные отсутствуют                | данные отсутствуют  |
| 357  | 774200.97  | 1315845.61 | данные отсутствуют                | данные отсутствуют  |
| 358  | 774195.88  | 1315853.73 | данные отсутствуют                | данные отсутствуют  |
| 359  | 774116.65  | 1315796.61 | данные отсутствуют                | данные отсутствуют  |
| 360  | 774043.62  | 1315799.32 | данные отсутствуют                | данные отсутствуют  |

|                               |         |                   |
|-------------------------------|---------|-------------------|
| Государственный регистратор   |         | ФГИС ЕГРН         |
| полное наименование должности | подпись | инициалы, фамилия |

М.П.

Раздел 3.2

Выписка из Единого государственного реестра недвижимости об объекте недвижимости  
Описание местоположения земельного участка

|                                       |                    |  |                      |
|---------------------------------------|--------------------|--|----------------------|
| <b>Земельный участок</b>              |                    |  |                      |
| (вид объекта недвижимости)            |                    |  |                      |
| Лист №                                | Раздела <b>3.2</b> | Всего листов раздела <b>3.2</b> : ____           | Всего разделов: ____ |
| Всего листов выписки: ____            |                    |  |                      |
| <b>14.10.2021 № 99/2021/423677850</b> |                    |  |                      |
| Кадастровый номер:                    |                    | <b>02:17:000000:183(единое землепользование)</b> |                      |

| Сведения о характерных точках границы земельного участка |            |            |                                   |   |
|--|------------|------------|-----------------------------------|---|
| Система координат  |            |            |                                   |   |
| Зона №   |            |            |                                   |   |
| Номер точки  | Координаты |            | Описание закрепления на местности | Средняя квадратическая погрешность определения координат характерных точек границ земельного участка, м |
|  | X          | Y          |                                   |   |
| 1  | 2          | 3          | 4                                 | 5   |
| 361  | 774097.71  | 1315858.82 | данные отсутствуют                | данные отсутствуют  |
| 362  | 774138.29  | 1315866.94 | данные отсутствуют                | данные отсутствуют  |
| 363  | 774124.76  | 1315907.51 | данные отсутствуют                | данные отсутствуют  |
| 364  | 774105.83  | 1315969.73 | данные отсутствуют                | данные отсутствуют  |
| 365  | 774084.19  | 1316021.12 | данные отсутствуют                | данные отсутствуют  |
| 366  | 774043.62  | 1315999.48 | данные отсутствуют                | данные отсутствуют  |
| 367  | 774043.62  | 1315967.02 | данные отсутствуют                | данные отсутствуют  |
| 368  | 773981.4   | 1315910.22 | данные отсутствуют                | данные отсутствуют  |
| 369  | 773924.6   | 1315891.28 | данные отсутствуют                | данные отсутствуют  |
| 370  | 773846.16  | 1315812.84 | данные отсутствуют                | данные отсутствуют  |
| 371  | 773778.53  | 1315845.3  | данные отсутствуют                | данные отсутствуют  |
| 372  | 773865.09  | 1315883.17 | данные отсутствуют                | данные отсутствуют  |
| 373  | 773948.94  | 1315939.97 | данные отсутствуют                | данные отсутствуют  |
| 374  | 774008.45  | 1315991.37 | данные отсутствуют                | данные отсутствуют  |
| 375  | 774038.21  | 1316034.65 | данные отсутствуют                | данные отсутствуют  |

|                               |         |                   |
|-------------------------------|---------|-------------------|
| Государственный регистратор   |         | ФГИС ЕГРН         |
| полное наименование должности | подпись | инициалы, фамилия |

М.П.

Выписка из Единого государственного реестра недвижимости об объекте недвижимости  
Описание местоположения земельного участка

|                                       |                    |  |                      |
|---------------------------------------|--------------------|--|----------------------|
| <b>Земельный участок</b>              |                    |  |                      |
| (вид объекта недвижимости)            |                    |  |                      |
| Лист №                                | Раздела <b>3.2</b> | Всего листов раздела <b>3.2</b> : ____           | Всего разделов: ____ |
| Всего листов выписки: ____            |                    |  |                      |
| <b>14.10.2021 № 99/2021/423677850</b> |                    |  |                      |
| Кадастровый номер:                    |                    | <b>02:17:000000:183(единое землепользование)</b> |                      |

| Сведения о характерных точках границы земельного участка |            |            |                                   |   |
|--|------------|------------|-----------------------------------|---|
| Система координат  |            |            |                                   |   |
| Зона №   |            |            |                                   |   |
| Номер точки  | Координаты |            | Описание закрепления на местности | Средняя квадратическая погрешность определения координат характерных точек границ земельного участка, м |
|  | X          | Y          |                                   |   |
| 1  | 2          | 3          | 4                                 | 5   |
| 376  | 774078.78  | 1316069.81 | данные отсутствуют                | данные отсутствуют  |
| 377  | 774032.8   | 1316072.52 | данные отсутствуют                | данные отсутствуют  |
| 378  | 773989.52  | 1316075.22 | данные отсутствуют                | данные отсутствуют  |
| 379  | 773992.22  | 1316132.02 | данные отсутствуют                | данные отсутствуют  |
| 380  | 774030.09  | 1316156.37 | данные отсутствуют                | данные отсутствуют  |
| 381  | 774078.78  | 1316132.02 | данные отсутствуют                | данные отсутствуют  |
| 382  | 774127.47  | 1316188.83 | данные отсутствуют                | данные отсутствуют  |
| 383  | 774176.16  | 1316278.09 | данные отсутствуют                | данные отсутствуют  |
| 384  | 774214.03  | 1316318.66 | данные отсутствуют                | данные отсутствуют  |
| 385  | 774224.85  | 1316280.8  | данные отсутствуют                | данные отсутствуют  |
| 386  | 774211.32  | 1316226.7  | данные отсутствуют                | данные отсутствуют  |
| 387  | 774230.26  | 1316164.48 | данные отсутствуют                | данные отсутствуют  |
| 388  | 774203.6   | 1316124.48 | данные отсутствуют                | данные отсутствуют  |
| 389  | 774233.69  | 1316125.9  | данные отсутствуют                | данные отсутствуют  |
| 390  | 774279.85  | 1316169.29 | данные отсутствуют                | данные отсутствуют  |

|                               |         |                   |
|-------------------------------|---------|-------------------|
| Государственный регистратор   |         | ФГИС ЕГРН         |
| полное наименование должности | подпись | инициалы, фамилия |

М.П.

Раздел 3.2

Выписка из Единого государственного реестра недвижимости об объекте недвижимости  
Описание местоположения земельного участка

|                                       |                    |  |                      |
|---------------------------------------|--------------------|--|----------------------|
| <b>Земельный участок</b>              |                    |  |                      |
| (вид объекта недвижимости)            |                    |  |                      |
| Лист №                                | Раздела <b>3.2</b> | Всего листов раздела <b>3.2</b> : ____           | Всего разделов: ____ |
| Всего листов выписки: ____            |                    |  |                      |
| <b>14.10.2021 № 99/2021/423677850</b> |                    |  |                      |
| Кадастровый номер:                    |                    | <b>02:17:000000:183(единое землепользование)</b> |                      |

| Сведения о характерных точках границы земельного участка |            |            |                                   |   |
|--|------------|------------|-----------------------------------|---|
| Система координат  |            |            |                                   |   |
| Зона №   |            |            |                                   |   |
| Номер точки  | Координаты |            | Описание закрепления на местности | Средняя квадратическая погрешность определения координат характерных точек границ земельного участка, м |
|  | X          | Y          |                                   |   |
| 1  | 2          | 3          | 4                                 | 5   |
| 391  | 774289.73  | 1316179.81 | данные отсутствуют                | данные отсутствуют  |
| 392  | 774362.73  | 1316278.77 | данные отсутствуют                | данные отсутствуют  |
| 393  | 774414.29  | 1316345.34 | данные отсутствуют                | данные отсутствуют  |
| 394  | 774392.38  | 1316359.53 | данные отсутствуют                | данные отсутствуют  |
| 395  | 774386.87  | 1316360.63 | данные отсутствуют                | данные отсутствуют  |
| 396  | 774366.24  | 1316358.52 | данные отсутствуют                | данные отсутствуют  |
| 397  | 774343.51  | 1316357.88 | данные отсутствуют                | данные отсутствуют  |
| 398  | 774320.59  | 1316353.46 | данные отсутствуют                | данные отсутствуют  |
| 399  | 774297.86  | 1316343.38 | данные отсутствуют                | данные отсутствуют  |
| 400  | 774263.32  | 1316328    | данные отсутствуют                | данные отсутствуют  |
| 401  | 774263.29  | 1316327.99 | данные отсутствуют                | данные отсутствуют  |
| 402  | 774229.18  | 1316322.52 | данные отсутствуют                | данные отсутствуют  |
| 403  | 774229.16  | 1316322.52 | данные отсутствуют                | данные отсутствуют  |
| 404  | 774214     | 1316326.31 | данные отсутствуют                | данные отсутствуют  |
| 405  | 774213.98  | 1316326.32 | данные отсутствуют                | данные отсутствуют  |

|                               |         |                   |
|-------------------------------|---------|-------------------|
| Государственный регистратор   |         | ФГИС ЕГРН         |
| полное наименование должности | подпись | инициалы, фамилия |

М.П.

|                                       |                    |  |                      |
|---------------------------------------|--------------------|--|----------------------|
| <b>Земельный участок</b>              |                    |  |                      |
| (вид объекта недвижимости)            |                    |  |                      |
| Лист №                                | Раздела <b>3.2</b> | Всего листов раздела <b>3.2</b> : ____           | Всего разделов: ____ |
| Всего листов выписки: ____            |                    |  |                      |
| <b>14.10.2021 № 99/2021/423677850</b> |                    |  |                      |
| Кадастровый номер:                    |                    | <b>02:17:000000:183(единое землепользование)</b> |                      |

| Сведения о характерных точках границы земельного участка |            |            |                                   |   |
|--|------------|------------|-----------------------------------|---|
| Система координат  |            |            |                                   |   |
| Зона №   |            |            |                                   |   |
| Номер точки  | Координаты |            | Описание закрепления на местности | Средняя квадратическая погрешность определения координат характерных точек границ земельного участка, м |
|  | X          | Y          |                                   |   |
| 1  | 2          | 3          | 4                                 | 5   |
| 406  | 774213.95  | 1316326.35 | данные отсутствуют                | данные отсутствуют  |
| 407  | 774208.14  | 1316334.04 | данные отсутствуют                | данные отсутствуют  |
| 408  | 774201.21  | 1316334.55 | данные отсутствуют                | данные отсутствуют  |
| 409  | 774182.28  | 1316346.67 | данные отсутствуют                | данные отсутствуют  |
| 410  | 774182.06  | 1316347.37 | данные отсутствуют                | данные отсутствуют  |
| 411  | 774185.42  | 1316389.33 | данные отсутствуют                | данные отсутствуют  |
| 412  | 774171.61  | 1316401.61 | данные отсутствуют                | данные отсутствуют  |
| 413  | 774166.37  | 1316402.5  | данные отсутствуют                | данные отсутствуют  |
| 414  | 774119.66  | 1316404.21 | данные отсутствуют                | данные отсутствуют  |
| 415  | 774073.44  | 1316436.93 | данные отсутствуют                | данные отсутствуют  |
| 416  | 774059.82  | 1316471.55 | данные отсутствуют                | данные отсутствуют  |
| 417  | 774073.37  | 1316517.28 | данные отсутствуют                | данные отсутствуют  |
| 418  | 774073.37  | 1316538.48 | данные отсутствуют                | данные отсутствуют  |
| 419  | 774026.71  | 1316553.47 | данные отсутствуют                | данные отсутствуют  |
| 420  | 774002.08  | 1316550.74 | данные отсутствуют                | данные отсутствуют  |

|                               |         |                   |
|-------------------------------|---------|-------------------|
| Государственный регистратор   |         | ФГИС ЕГРН         |
| полное наименование должности | подпись | инициалы, фамилия |

М.П.

Раздел 3.2

Выписка из Единого государственного реестра недвижимости об объекте недвижимости  
Описание местоположения земельного участка

|                                       |                    |  |                      |
|---------------------------------------|--------------------|--|----------------------|
| <b>Земельный участок</b>              |                    |  |                      |
| (вид объекта недвижимости)            |                    |  |                      |
| Лист №                                | Раздела <b>3.2</b> | Всего листов раздела <b>3.2</b> : ____           | Всего разделов: ____ |
| Всего листов выписки: ____            |                    |  |                      |
| <b>14.10.2021 № 99/2021/423677850</b> |                    |  |                      |
| Кадастровый номер:                    |                    | <b>02:17:000000:183(единое землепользование)</b> |                      |

| Сведения о характерных точках границы земельного участка |            |            |                                   |   |
|--|------------|------------|-----------------------------------|---|
| Система координат  |            |            |                                   |   |
| Зона №   |            |            |                                   |   |
| Номер точки  | Координаты |            | Описание закрепления на местности | Средняя квадратическая погрешность определения координат характерных точек границ земельного участка, м |
|  | X          | Y          |                                   |   |
| 1  | 2          | 3          | 4                                 | 5   |
| 421  | 773991.34  | 1316543.18 | данные отсутствуют                | данные отсутствуют  |
| 422  | 773979.98  | 1316530.98 | данные отсутствуют                | данные отсутствуют  |
| 423  | 773979.96  | 1316530.97 | данные отсутствуют                | данные отсутствуют  |
| 424  | 773966.9   | 1316522.11 | данные отсутствуют                | данные отсутствуют  |
| 425  | 773966.87  | 1316522.1  | данные отсутствуют                | данные отсутствуют  |
| 426  | 773950.87  | 1316517.48 | данные отсутствуют                | данные отсутствуют  |
| 427  | 773950.84  | 1316517.48 | данные отсутствуют                | данные отсутствуют  |
| 428  | 773938.37  | 1316519.15 | данные отсутствуют                | данные отсутствуют  |
| 429  | 773902.61  | 1316517.85 | данные отсутствуют                | данные отсутствуют  |
| 430  | 773902     | 1316518.25 | данные отсутствуют                | данные отсутствуют  |
| 431  | 773901.83  | 1316518.99 | данные отсутствуют                | данные отсутствуют  |
| 432  | 773905.03  | 1316538.18 | данные отсутствуют                | данные отсутствуют  |
| 433  | 773254.54  | 1316205.26 | данные отсутствуют                | данные отсутствуют  |
| 434  | 773305.46  | 1316131.71 | данные отсутствуют                | данные отсутствуют  |
| 435  | 773180.99  | 1316046.85 | данные отсутствуют                | данные отсутствуют  |

|                               |         |                   |
|-------------------------------|---------|-------------------|
| Государственный регистратор   |         | ФГИС ЕГРН         |
| полное наименование должности | подпись | инициалы, фамилия |

М.П.

Выписка из Единого государственного реестра недвижимости об объекте недвижимости  
Описание местоположения земельного участка

|                                       |                    |  |                      |
|---------------------------------------|--------------------|--|----------------------|
| <b>Земельный участок</b>              |                    |  |                      |
| (вид объекта недвижимости)            |                    |  |                      |
| Лист №                                | Раздела <b>3.2</b> | Всего листов раздела <b>3.2</b> : ____           | Всего разделов: ____ |
| Всего листов выписки: ____            |                    |  |                      |
| <b>14.10.2021 № 99/2021/423677850</b> |                    |  |                      |
| Кадастровый номер:                    |                    | <b>02:17:000000:183(единое землепользование)</b> |                      |

| Сведения о характерных точках границы земельного участка |            |            |                                   |   |
|--|------------|------------|-----------------------------------|---|
| Система координат  |            |            |                                   |   |
| Зона №   |            |            |                                   |   |
| Номер точки  | Координаты |            | Описание закрепления на местности | Средняя квадратическая погрешность определения координат характерных точек границ земельного участка, м |
|  | X          | Y          |                                   |   |
| 1  | 2          | 3          | 4                                 | 5   |
| 436  | 773147.05  | 1316131.71 | данные отсутствуют                | данные отсутствуют  |
| 437  | 772569.99  | 1315905.41 | данные отсутствуют                | данные отсутствуют  |
| 438  | 773179.46  | 1314790.66 | данные отсутствуют                | данные отсутствуют  |
| 439  | 772551.53  | 1309915.23 | данные отсутствуют                | данные отсутствуют  |
| 440  | 772606.21  | 1309948.97 | данные отсутствуют                | данные отсутствуют  |
| 441  | 772711.94  | 1310075.16 | данные отсутствуют                | данные отсутствуют  |
| 442  | 772872.25  | 1310194.54 | данные отсутствуют                | данные отсутствуют  |
| 443  | 773035.97  | 1310269.58 | данные отсутствуют                | данные отсутствуют  |
| 444  | 773114.42  | 1310272.99 | данные отсутствуют                | данные отсутствуют  |
| 445  | 772960.95  | 1309897.8  | данные отсутствуют                | данные отсутствуют  |
| 446  | 773005.29  | 1309894.39 | данные отсутствуют                | данные отсутствуют  |
| 447  | 773087.65  | 1310078.05 | данные отсутствуют                | данные отсутствуют  |
| 448  | 773088.12  | 1310077.67 | данные отсутствуют                | данные отсутствуют  |
| 449  | 773089.55  | 1310079.41 | данные отсутствуют                | данные отсутствуют  |
| 450  | 773088.6   | 1310080.18 | данные отсутствуют                | данные отсутствуют  |

|                               |         |                   |
|-------------------------------|---------|-------------------|
| Государственный регистратор   |         | ФГИС ЕГРН         |
| полное наименование должности | подпись | инициалы, фамилия |

М.П.

Раздел 3.2

Выписка из Единого государственного реестра недвижимости об объекте недвижимости  
Описание местоположения земельного участка

|                                       |                    |  |                      |
|---------------------------------------|--------------------|--|----------------------|
| <b>Земельный участок</b>              |                    |  |                      |
| (вид объекта недвижимости)            |                    |  |                      |
| Лист №                                | Раздела <b>3.2</b> | Всего листов раздела <b>3.2</b> : ____           | Всего разделов: ____ |
| Всего листов выписки: ____            |                    |  |                      |
| <b>14.10.2021 № 99/2021/423677850</b> |                    |  |                      |
| Кадастровый номер:                    |                    | <b>02:17:000000:183(единое землепользование)</b> |                      |

| Сведения о характерных точках границы земельного участка |            |            |                                   |   |
|--|------------|------------|-----------------------------------|---|
| Система координат  |            |            |                                   |   |
| Зона №   |            |            |                                   |   |
| Номер точки  | Координаты |            | Описание закрепления на местности | Средняя квадратическая погрешность определения координат характерных точек границ земельного участка, м |
|  | X          | Y          |                                   |   |
| 1  | 2          | 3          | 4                                 | 5   |
| 451  | 773213.33  | 1310358.26 | данные отсутствуют                | данные отсутствуют  |
| 452  | 773319.07  | 1310474.23 | данные отсутствуют                | данные отсутствуют  |
| 453  | 773455.5   | 1310740.27 | данные отсутствуют                | данные отсутствуют  |
| 454  | 773554.41  | 1310750.5  | данные отсутствуют                | данные отсутствуют  |
| 455  | 773680.61  | 1310825.54 | данные отсутствуют                | данные отсутствуют  |
| 456  | 773801.68  | 1310941.83 | данные отсутствуют                | данные отсутствуют  |
| 457  | 773805.39  | 1310937.21 | данные отсутствуют                | данные отсутствуют  |
| 458  | 773806.95  | 1310938.46 | данные отсутствуют                | данные отсутствуют  |
| 459  | 773803.13  | 1310943.22 | данные отсутствуют                | данные отсутствуют  |
| 460  | 773939.83  | 1311074.53 | данные отсутствуют                | данные отсутствуют  |
| 461  | 774059.21  | 1311101.82 | данные отсутствуют                | данные отсутствуют  |
| 462  | 774222.93  | 1311098.4  | данные отсутствуют                | данные отсутствуют  |
| 463  | 774188.82  | 1310876.7  | данные отсутствуют                | данные отсутствуют  |
| 464  | 774253.63  | 1310900.58 | данные отсутствуют                | данные отсутствуют  |
| 465  | 774267.27  | 1311006.31 | данные отсутствуют                | данные отсутствуют  |

|                               |         |                   |
|-------------------------------|---------|-------------------|
| Государственный регистратор   |         | ФГИС ЕГРН         |
| полное наименование должности | подпись | инициалы, фамилия |

М.П.

|                                       |                    |  |                      |
|---------------------------------------|--------------------|--|----------------------|
| <b>Земельный участок</b>              |                    |  |                      |
| (вид объекта недвижимости)            |                    |  |                      |
| Лист №                                | Раздела <b>3.2</b> | Всего листов раздела <b>3.2</b> : ____           | Всего разделов: ____ |
| Всего листов выписки: ____            |                    |  |                      |
| <b>14.10.2021 № 99/2021/423677850</b> |                    |  |                      |
| Кадастровый номер:                    |                    | <b>02:17:000000:183(единое землепользование)</b> |                      |

| Сведения о характерных точках границы земельного участка |            |            |                                   |   |
|--|------------|------------|-----------------------------------|---|
| Система координат  |            |            |                                   |   |
| Зона №   |            |            |                                   |   |
| Номер точки  | Координаты |            | Описание закрепления на местности | Средняя квадратическая погрешность определения координат характерных точек границ земельного участка, м |
|  | X          | Y          |                                   |   |
| 1  | 2          | 3          | 4                                 | 5   |
| 466  | 774563.26  | 1311048.04 | данные отсутствуют                | данные отсутствуют  |
| 467  | 774575.69  | 1311006.93 | данные отсутствуют                | данные отсутствуют  |
| 468  | 774584.89  | 1310909.15 | данные отсутствуют                | данные отсутствуют  |
| 469  | 774563.99  | 1310910.92 | данные отсутствуют                | данные отсутствуют  |
| 470  | 774576.56  | 1310814.92 | данные отсутствуют                | данные отсутствуют  |
| 471  | 774596.89  | 1310817.57 | данные отсутствуют                | данные отсутствуют  |
| 472  | 774610.06  | 1310768.23 | данные отсутствуют                | данные отсутствуют  |
| 473  | 774620.28  | 1310773.64 | данные отсутствуют                | данные отсутствуют  |
| 474  | 774635.91  | 1310745.99 | данные отсутствуют                | данные отсутствуют  |
| 475  | 774650.34  | 1310559.65 | данные отсутствуют                | данные отсутствуют  |
| 476  | 774676.19  | 1310525.38 | данные отсутствуют                | данные отсутствуют  |
| 477  | 774671.98  | 1310581.29 | данные отсутствуют                | данные отсутствуют  |
| 478  | 774690.01  | 1310581.89 | данные отсутствуют                | данные отсутствуют  |
| 479  | 774690.01  | 1310587.3  | данные отсутствуют                | данные отсутствуют  |
| 480  | 774661.16  | 1310613.75 | данные отсутствуют                | данные отсутствуют  |

|                               |         |                   |
|-------------------------------|---------|-------------------|
| Государственный регистратор   |         | ФГИС ЕГРН         |
| полное наименование должности | подпись | инициалы, фамилия |

М.П.

Раздел 3.2

Выписка из Единого государственного реестра недвижимости об объекте недвижимости  
Описание местоположения земельного участка

|                                       |                    |  |                      |
|---------------------------------------|--------------------|--|----------------------|
| <b>Земельный участок</b>              |                    |  |                      |
| (вид объекта недвижимости)            |                    |  |                      |
| Лист №                                | Раздела <b>3.2</b> | Всего листов раздела <b>3.2</b> : ____           | Всего разделов: ____ |
| Всего листов выписки: ____            |                    |  |                      |
| <b>14.10.2021 № 99/2021/423677850</b> |                    |  |                      |
| Кадастровый номер:                    |                    | <b>02:17:000000:183(единое землепользование)</b> |                      |

| Сведения о характерных точках границы земельного участка |            |            |                                   |   |
|--|------------|------------|-----------------------------------|---|
| Система координат  |            |            |                                   |   |
| Зона №   |            |            |                                   |   |
| Номер точки  | Координаты |            | Описание закрепления на местности | Средняя квадратическая погрешность определения координат характерных точек границ земельного участка, м |
|  | X          | Y          |                                   |   |
| 1  | 2          | 3          | 4                                 | 5   |
| 481  | 774667.17  | 1310660.03 | данные отсутствуют                | данные отсутствуют  |
| 482  | 774677.99  | 1310661.23 | данные отсутствуют                | данные отсутствуют  |
| 483  | 774667.17  | 1310687.68 | данные отсутствуют                | данные отсутствуют  |
| 484  | 774665.37  | 1310744.19 | данные отсутствуют                | данные отсутствуют  |
| 485  | 774670.18  | 1310757.41 | данные отсутствуют                | данные отсутствуют  |
| 486  | 774654.55  | 1310794.08 | данные отсутствуют                | данные отсутствуют  |
| 487  | 774636.59  | 1310822.75 | данные отсутствуют                | данные отсутствуют  |
| 488  | 774674.76  | 1310827.73 | данные отсутствуют                | данные отсутствуют  |
| 489  | 774661.18  | 1310902.69 | данные отсутствуют                | данные отсутствуют  |
| 490  | 774629.47  | 1310905.38 | данные отсутствуют                | данные отсутствуют  |
| 491  | 774639.82  | 1310959.12 | данные отсутствуют                | данные отсутствуют  |
| 492  | 774655.53  | 1310984.83 | данные отсутствуют                | данные отсутствуют  |
| 493  | 774646.96  | 1311021.97 | данные отсутствуют                | данные отсутствуют  |
| 494  | 774628.4   | 1311030.54 | данные отсутствуют                | данные отсутствуют  |
| 495  | 774649.82  | 1311054.82 | данные отсутствуют                | данные отсутствуют  |

|                               |         |                   |
|-------------------------------|---------|-------------------|
| Государственный регистратор   |         | ФГИС ЕГРН         |
| полное наименование должности | подпись | инициалы, фамилия |

М.П.

Выписка из Единого государственного реестра недвижимости об объекте недвижимости  
Описание местоположения земельного участка

|                                       |                    |  |                      |
|---------------------------------------|--------------------|--|----------------------|
| <b>Земельный участок</b>              |                    |  |                      |
| (вид объекта недвижимости)            |                    |  |                      |
| Лист №                                | Раздела <b>3.2</b> | Всего листов раздела <b>3.2</b> : ____           | Всего разделов: ____ |
| Всего листов выписки: ____            |                    |  |                      |
| <b>14.10.2021 № 99/2021/423677850</b> |                    |  |                      |
| Кадастровый номер:                    |                    | <b>02:17:000000:183(единое землепользование)</b> |                      |

| Сведения о характерных точках границы земельного участка |            |            |                                   |   |
|--|------------|------------|-----------------------------------|---|
| Система координат  |            |            |                                   |   |
| Зона №   |            |            |                                   |   |
| Номер точки  | Координаты |            | Описание закрепления на местности | Средняя квадратическая погрешность определения координат характерных точек границ земельного участка, м |
|  | X          | Y          |                                   |   |
| 1  | 2          | 3          | 4                                 | 5   |
| 496  | 774681.27  | 1311056.25 | данные отсутствуют                | данные отсутствуют  |
| 497  | 774683.43  | 1311144.68 | данные отсутствуют                | данные отсутствуют  |
| 498  | 774691.19  | 1311129.61 | данные отсутствуют                | данные отсутствуют  |
| 499  | 774703.09  | 1311137.56 | данные отсутствуют                | данные отсутствуют  |
| 500  | 774704.67  | 1311138.61 | данные отсутствуют                | данные отсутствуют  |
| 501  | 774704.75  | 1311138.52 | данные отсутствуют                | данные отсутствуют  |
| 502  | 774728.12  | 1311111.09 | данные отсутствуют                | данные отсутствуют  |
| 503  | 774728.79  | 1311110.74 | данные отсутствуют                | данные отсутствуют  |
| 504  | 774729.49  | 1311110.95 | данные отсутствуют                | данные отсутствуют  |
| 505  | 774763.43  | 1311162.14 | данные отсутствуют                | данные отсутствуют  |
| 506  | 774777.17  | 1311167.23 | данные отсутствуют                | данные отсутствуют  |
| 507  | 774803.39  | 1311180.73 | данные отсутствуют                | данные отсутствуют  |
| 508  | 774829.58  | 1311199.79 | данные отсутствуют                | данные отсутствуют  |
| 509  | 774884.62  | 1311246.09 | данные отсутствуют                | данные отсутствуют  |
| 510  | 774910.78  | 1311270.59 | данные отсутствуют                | данные отсутствуют  |

|                               |         |                   |
|-------------------------------|---------|-------------------|
| Государственный регистратор   |         | ФГИС ЕГРН         |
| полное наименование должности | подпись | инициалы, фамилия |

М.П.

Раздел 3.2

Выписка из Единого государственного реестра недвижимости об объекте недвижимости  
Описание местоположения земельного участка

|                                       |                    |  |                      |
|---------------------------------------|--------------------|--|----------------------|
| <b>Земельный участок</b>              |                    |  |                      |
| (вид объекта недвижимости)            |                    |  |                      |
| Лист №                                | Раздела <b>3.2</b> | Всего листов раздела <b>3.2</b> : ____           | Всего разделов: ____ |
| Всего листов выписки: ____            |                    |  |                      |
| <b>14.10.2021 № 99/2021/423677850</b> |                    |  |                      |
| Кадастровый номер:                    |                    | <b>02:17:000000:183(единое землепользование)</b> |                      |

| Сведения о характерных точках границы земельного участка |            |            |                                   |   |
|--|------------|------------|-----------------------------------|---|
| Система координат  |            |            |                                   |   |
| Зона №   |            |            |                                   |   |
| Номер точки  | Координаты |            | Описание закрепления на местности | Средняя квадратическая погрешность определения координат характерных точек границ земельного участка, м |
|  | X          | Y          |                                   |   |
| 1  | 2          | 3          | 4                                 | 5   |
| 511  | 774955.58  | 1311272.04 | данные отсутствуют                | данные отсутствуют  |
| 512  | 774945.81  | 1311090.63 | данные отсутствуют                | данные отсутствуют  |
| 513  | 774936.06  | 1310913.05 | данные отсутствуют                | данные отсутствуют  |
| 514  | 774917.55  | 1310636.4  | данные отсутствуют                | данные отсутствуют  |
| 515  | 774901.47  | 1310624.34 | данные отсутствуют                | данные отсутствуют  |
| 516  | 774900.72  | 1310624.34 | данные отсутствуют                | данные отсутствуют  |
| 517  | 774891.83  | 1310623.79 | данные отсутствуют                | данные отсутствуют  |
| 518  | 774888.27  | 1310622.06 | данные отсутствуют                | данные отсутствуют  |
| 519  | 774881.22  | 1310617.51 | данные отсутствуют                | данные отсутствуют  |
| 520  | 774869.77  | 1310603.36 | данные отсутствуют                | данные отсутствуют  |
| 521  | 774865.87  | 1310597.64 | данные отсутствуют                | данные отсутствуют  |
| 522  | 774761.88  | 1310519.65 | данные отсутствуют                | данные отсутствуют  |
| 523  | 774694.18  | 1310487.05 | данные отсутствуют                | данные отсутствуют  |
| 524  | 774644.45  | 1310552.23 | данные отсутствуют                | данные отсутствуют  |
| 525  | 774629.32  | 1310669.34 | данные отсутствуют                | данные отсутствуют  |

|                               |         |                   |
|-------------------------------|---------|-------------------|
| Государственный регистратор   |         | ФГИС ЕГРН         |
| полное наименование должности | подпись | инициалы, фамилия |

М.П.

|                                       |                    |  |                      |
|---------------------------------------|--------------------|--|----------------------|
| <b>Земельный участок</b>              |                    |  |                      |
| (вид объекта недвижимости)            |                    |  |                      |
| Лист №                                | Раздела <b>3.2</b> | Всего листов раздела <b>3.2</b> : ____           | Всего разделов: ____ |
| Всего листов выписки: ____            |                    |  |                      |
| <b>14.10.2021 № 99/2021/423677850</b> |                    |  |                      |
| Кадастровый номер:                    |                    | <b>02:17:000000:183(единое землепользование)</b> |                      |

| Сведения о характерных точках границы земельного участка |            |            |                                   |   |
|--|------------|------------|-----------------------------------|---|
| Система координат  |            |            |                                   |   |
| Зона №   |            |            |                                   |   |
| Номер точки  | Координаты |            | Описание закрепления на местности | Средняя квадратическая погрешность определения координат характерных точек границ земельного участка, м |
|  | X          | Y          |                                   |   |
| 1  | 2          | 3          | 4                                 | 5   |
| 526  | 774626.76  | 1310733.39 | данные отсутствуют                | данные отсутствуют  |
| 527  | 774604.23  | 1310764.54 | данные отсутствуют                | данные отсутствуют  |
| 528  | 774572.6   | 1310804.33 | данные отсутствуют                | данные отсутствуют  |
| 529  | 774563.48  | 1310825.55 | данные отсутствуют                | данные отсутствуют  |
| 530  | 774558.28  | 1310849.7  | данные отсутствуют                | данные отсутствуют  |
| 531  | 774556.79  | 1310914.57 | данные отсутствуют                | данные отсутствуют  |
| 532  | 774569.63  | 1310940.59 | данные отсутствуют                | данные отсутствуют  |
| 533  | 774572.12  | 1310964.9  | данные отсутствуют                | данные отсутствуют  |
| 534  | 774571.16  | 1310991.74 | данные отсутствуют                | данные отсутствуют  |
| 535  | 774561.11  | 1311015.87 | данные отсутствуют                | данные отсутствуют  |
| 536  | 774520.87  | 1311018.23 | данные отсутствуют                | данные отсутствуют  |
| 537  | 774274.94  | 1310988.87 | данные отсутствуют                | данные отсутствуют  |
| 538  | 774263.91  | 1310894.92 | данные отсутствуют                | данные отсутствуют  |
| 539  | 774180.03  | 1310865.2  | данные отсутствуют                | данные отсутствуют  |
| 540  | 774198.24  | 1310992.7  | данные отсутствуют                | данные отсутствуют  |

|                               |         |                   |
|-------------------------------|---------|-------------------|
| Государственный регистратор   |         | ФГИС ЕГРН         |
| полное наименование должности | подпись | инициалы, фамилия |

М.П.

Раздел 3.2

Выписка из Единого государственного реестра недвижимости об объекте недвижимости  
Описание местоположения земельного участка

|                                       |                    |  |                      |
|---------------------------------------|--------------------|--|----------------------|
| <b>Земельный участок</b>              |                    |  |                      |
| (вид объекта недвижимости)            |                    |  |                      |
| Лист №                                | Раздела <b>3.2</b> | Всего листов раздела <b>3.2</b> : ____           | Всего разделов: ____ |
| Всего листов выписки: ____            |                    |  |                      |
| <b>14.10.2021 № 99/2021/423677850</b> |                    |  |                      |
| Кадастровый номер:                    |                    | <b>02:17:000000:183(единое землепользование)</b> |                      |

| Сведения о характерных точках границы земельного участка |            |            |                                   |   |
|--|------------|------------|-----------------------------------|---|
| Система координат  |            |            |                                   |   |
| Зона №   |            |            |                                   |   |
| Номер точки  | Координаты |            | Описание закрепления на местности | Средняя квадратическая погрешность определения координат характерных точек границ земельного участка, м |
|  | X          | Y          |                                   |   |
| 1  | 2          | 3          | 4                                 | 5   |
| 541  | 774158.7   | 1310992.2  | данные отсутствуют                | данные отсутствуют  |
| 542  | 774127.46  | 1310991.25 | данные отсутствуют                | данные отсутствуют  |
| 543  | 774108.52  | 1310980.83 | данные отсутствуют                | данные отсутствуют  |
| 544  | 774093.84  | 1310947.22 | данные отсутствуют                | данные отсутствуют  |
| 545  | 774003.42  | 1310775.84 | данные отсутствуют                | данные отсутствуют  |
| 546  | 773980.22  | 1310747.44 | данные отсутствуют                | данные отсутствуют  |
| 547  | 773971.23  | 1310737.49 | данные отсутствуют                | данные отсутствуют  |
| 548  | 773963.18  | 1310736.55 | данные отсутствуют                | данные отсутствуют  |
| 549  | 773957.97  | 1310751.7  | данные отсутствуют                | данные отсутствуют  |
| 550  | 773972.17  | 1310762.59 | данные отсутствуют                | данные отсутствуют  |
| 551  | 774001.53  | 1310809.93 | данные отсутствуют                | данные отсутствуют  |
| 552  | 774007.68  | 1310835.49 | данные отсутствуют                | данные отсутствуют  |
| 553  | 774045.08  | 1310913.13 | данные отсутствуют                | данные отсутствуют  |
| 554  | 774089.58  | 1310974.68 | данные отсутствуют                | данные отсутствуют  |
| 555  | 774099.52  | 1310991.72 | данные отсутствуют                | данные отсутствуют  |

|                               |         |                   |
|-------------------------------|---------|-------------------|
| Государственный регистратор   |         | ФГИС ЕГРН         |
| полное наименование должности | подпись | инициалы, фамилия |

М.П.



Выписка из Единого государственного реестра недвижимости об объекте недвижимости  
Описание местоположения земельного участка

|                                       |                    |  |                      |
|---------------------------------------|--------------------|--|----------------------|
| <b>Земельный участок</b>              |                    |  |                      |
| (вид объекта недвижимости)            |                    |  |                      |
| Лист №                                | Раздела <b>3.2</b> | Всего листов раздела <b>3.2</b> : ____           | Всего разделов: ____ |
| Всего листов выписки: ____            |                    |  |                      |
| <b>14.10.2021 № 99/2021/423677850</b> |                    |  |                      |
| Кадастровый номер:                    |                    | <b>02:17:000000:183(единое землепользование)</b> |                      |

| Сведения о характерных точках границы земельного участка |            |            |                                   |   |
|--|------------|------------|-----------------------------------|---|
| Система координат  |            |            |                                   |   |
| Зона №   |            |            |                                   |   |
| Номер точки  | Координаты |            | Описание закрепления на местности | Средняя квадратическая погрешность определения координат характерных точек границ земельного участка, м |
|  | X          | Y          |                                   |   |
| 1  | 2          | 3          | 4                                 | 5   |
| 556  | 774099.52  | 1310996.93 | данные отсутствуют                | данные отсутствуют  |
| 557  | 774094.32  | 1311004.98 | данные отсутствуют                | данные отсутствуют  |
| 558  | 774094.32  | 1311005.93 | данные отсутствуют                | данные отсутствуют  |
| 559  | 774074.44  | 1311009.71 | данные отсутствуют                | данные отсутствуют  |
| 560  | 774038.93  | 1311009.24 | данные отсутствуют                | данные отсутствуют  |
| 561  | 773822.09  | 1310941.53 | данные отсутствуют                | данные отсутствуют  |
| 562  | 773773.08  | 1310906.42 | данные отсутствуют                | данные отсутствуют  |
| 563  | 773683.21  | 1310819.43 | данные отсутствуют                | данные отсутствуют  |
| 564  | 773609.06  | 1310745.07 | данные отсутствуют                | данные отсутствуют  |
| 565  | 773549.88  | 1310743.18 | данные отсутствуют                | данные отсутствуют  |
| 566  | 773484.89  | 1310735.18 | данные отсутствуют                | данные отсутствуют  |
| 567  | 773457.56  | 1310725.66 | данные отсутствуют                | данные отсутствуют  |
| 568  | 773442.89  | 1310702.46 | данные отсутствуют                | данные отсутствуют  |
| 569  | 773374.64  | 1310566.94 | данные отсутствуют                | данные отсутствуют  |
| 570  | 773335.89  | 1310444.45 | данные отсутствуют                | данные отсутствуют  |

|                               |         |                   |
|-------------------------------|---------|-------------------|
| Государственный регистратор   |         | ФГИС ЕГРН         |
| полное наименование должности | подпись | инициалы, фамилия |

М.П.

Раздел 3.2

Выписка из Единого государственного реестра недвижимости об объекте недвижимости  
Описание местоположения земельного участка

|                                       |                    |  |                      |
|---------------------------------------|--------------------|--|----------------------|
| <b>Земельный участок</b>              |                    |  |                      |
| (вид объекта недвижимости)            |                    |  |                      |
| Лист №                                | Раздела <b>3.2</b> | Всего листов раздела <b>3.2</b> : ____           | Всего разделов: ____ |
| Всего листов выписки: ____            |                    |  |                      |
| <b>14.10.2021 № 99/2021/423677850</b> |                    |  |                      |
| Кадастровый номер:                    |                    | <b>02:17:000000:183(единое землепользование)</b> |                      |

| Сведения о характерных точках границы земельного участка |            |            |                                   |   |
|--|------------|------------|-----------------------------------|---|
| Система координат  |            |            |                                   |   |
| Зона №   |            |            |                                   |   |
| Номер точки  | Координаты |            | Описание закрепления на местности | Средняя квадратическая погрешность определения координат характерных точек границ земельного участка, м |
|  | X          | Y          |                                   |   |
| 1  | 2          | 3          | 4                                 | 5   |
| 571  | 773318.31  | 1310400.85 | данные отсутствуют                | данные отсутствуют  |
| 572  | 773379.45  | 1310363.96 | данные отсутствуют                | данные отсутствуют  |
| 573  | 773513.43  | 1310188.32 | данные отсутствуют                | данные отсутствуют  |
| 574  | 773528.63  | 1310191.84 | данные отсутствуют                | данные отсутствуют  |
| 575  | 773432.66  | 1310095.91 | данные отсутствуют                | данные отсутствуют  |
| 576  | 773373.77  | 1310130.57 | данные отсутствуют                | данные отсутствуют  |
| 577  | 773363.35  | 1310141.45 | данные отсутствуют                | данные отсутствуют  |
| 578  | 773372.12  | 1310353.28 | данные отсутствуют                | данные отсутствуют  |
| 579  | 773313.17  | 1310388.11 | данные отсутствуют                | данные отсутствуют  |
| 580  | 773285.71  | 1310352.13 | данные отсутствуют                | данные отсутствуют  |
| 581  | 773238.37  | 1310297.21 | данные отсутствуют                | данные отсутствуют  |
| 582  | 773213.75  | 1310273.54 | данные отсутствуют                | данные отсутствуют  |
| 583  | 773175.87  | 1310229.51 | данные отсутствуют                | данные отсутствуют  |
| 584  | 773147.94  | 1310185.96 | данные отсутствуют                | данные отсутствуют  |
| 585  | 773125.22  | 1310147.13 | данные отсутствуют                | данные отсутствуют  |

|                               |         |                   |
|-------------------------------|---------|-------------------|
| Государственный регистратор   |         | ФГИС ЕГРН         |
| полное наименование должности | подпись | инициалы, фамилия |

М.П.

|                                       |                    |  |                      |
|---------------------------------------|--------------------|--|----------------------|
| <b>Земельный участок</b>              |                    |  |                      |
| (вид объекта недвижимости)            |                    |  |                      |
| Лист №                                | Раздела <b>3.2</b> | Всего листов раздела <b>3.2</b> : ____           | Всего разделов: ____ |
| Всего листов выписки: ____            |                    |  |                      |
| <b>14.10.2021 № 99/2021/423677850</b> |                    |  |                      |
| Кадастровый номер:                    |                    | <b>02:17:000000:183(единое землепользование)</b> |                      |

| Сведения о характерных точках границы земельного участка |            |            |                                   |   |
|--|------------|------------|-----------------------------------|---|
| Система координат  |            |            |                                   |   |
| Зона №   |            |            |                                   |   |
| Номер точки  | Координаты |            | Описание закрепления на местности | Средняя квадратическая погрешность определения координат характерных точек границ земельного участка, м |
|  | X          | Y          |                                   |   |
| 1  | 2          | 3          | 4                                 | 5   |
| 586  | 773063.08  | 1310005.17 | данные отсутствуют                | данные отсутствуют  |
| 587  | 773010.59  | 1309887.73 | данные отсутствуют                | данные отсутствуют  |
| 588  | 772953.31  | 1309889.89 | данные отсутствуют                | данные отсутствуют  |
| 589  | 773004.6   | 1310022.18 | данные отсутствуют                | данные отсутствуют  |
| 590  | 772984.85  | 1310033.51 | данные отсутствуют                | данные отсутствуют  |
| 591  | 772944.13  | 1310047.72 | данные отсутствуют                | данные отсутствуют  |
| 592  | 772818.07  | 1309970.58 | данные отсутствуют                | данные отсутствуют  |
| 593  | 772711.21  | 1309887.7  | данные отсутствуют                | данные отсутствуют  |
| 594  | 772705.53  | 1309870.66 | данные отсутствуют                | данные отсутствуют  |
| 595  | 772698.54  | 1309827.82 | данные отсутствуют                | данные отсутствуют  |
| 596  | 774154.41  | 1311021.73 | данные отсутствуют                | данные отсутствуют  |
| 597  | 774153.95  | 1311023.92 | данные отсутствуют                | данные отсутствуют  |
| 598  | 774151.73  | 1311023.44 | данные отсутствуют                | данные отсутствуют  |
| 599  | 774152.22  | 1311021.24 | данные отсутствуют                | данные отсутствуют  |
| 600  | 774769.52  | 1311158.27 | данные отсутствуют                | данные отсутствуют  |

|                               |         |                   |
|-------------------------------|---------|-------------------|
| Государственный регистратор   |         | ФГИС ЕГРН         |
| полное наименование должности | подпись | инициалы, фамилия |

М.П.

Раздел 3.2

Выписка из Единого государственного реестра недвижимости об объекте недвижимости  
Описание местоположения земельного участка

|                                       |                    |  |                      |
|---------------------------------------|--------------------|--|----------------------|
| <b>Земельный участок</b>              |                    |  |                      |
| (вид объекта недвижимости)            |                    |  |                      |
| Лист №                                | Раздела <b>3.2</b> | Всего листов раздела <b>3.2</b> : ____           | Всего разделов: ____ |
| Всего листов выписки: ____            |                    |  |                      |
| <b>14.10.2021 № 99/2021/423677850</b> |                    |  |                      |
| Кадастровый номер:                    |                    | <b>02:17:000000:183(единое землепользование)</b> |                      |

| Сведения о характерных точках границы земельного участка |            |            |                                   |   |
|--|------------|------------|-----------------------------------|---|
| Система координат  |            |            |                                   |   |
| Зона №   |            |            |                                   |   |
| Номер точки  | Координаты |            | Описание закрепления на местности | Средняя квадратическая погрешность определения координат характерных точек границ земельного участка, м |
|  | X          | Y          |                                   |   |
| 1  | 2          | 3          | 4                                 | 5   |
| 601  | 774769.04  | 1311160.46 | данные отсутствуют                | данные отсутствуют  |
| 602  | 774766.84  | 1311159.98 | данные отсутствуют                | данные отсутствуют  |
| 603  | 774767.32  | 1311157.78 | данные отсутствуют                | данные отсутствуют  |
| 604  | 774896.95  | 1311186.42 | данные отсутствуют                | данные отсутствуют  |
| 605  | 774896.46  | 1311188.61 | данные отсутствуют                | данные отсутствуют  |
| 606  | 774894.27  | 1311188.13 | данные отсутствуют                | данные отсутствуют  |
| 607  | 774894.77  | 1311185.93 | данные отсутствуют                | данные отсутствуют  |
| 608  | 776417.65  | 1306135.85 | Закрепление отсутствует           | 2.5   |
| 609  | 776507.56  | 1306197.24 | Закрепление отсутствует           | 2.5   |
| 610  | 776852.66  | 1305518.35 | Закрепление отсутствует           | 2.5   |
| 611  | 776417.05  | 1305297.72 | Закрепление отсутствует           | 2.5   |
| 612  | 776249.76  | 1305350    | Закрепление отсутствует           | 2.5   |
| 613  | 776312.54  | 1305435.62 | Закрепление отсутствует           | 2.5   |
| 614  | 776225.65  | 1305557.74 | Закрепление отсутствует           | 2.5   |
| 615  | 776108.22  | 1305494.33 | Закрепление отсутствует           | 2.5   |

|                               |         |                   |
|-------------------------------|---------|-------------------|
| Государственный регистратор   |         | ФГИС ЕГРН         |
| полное наименование должности | подпись | инициалы, фамилия |

М.П.

Выписка из Единого государственного реестра недвижимости об объекте недвижимости  
Описание местоположения земельного участка

|                                       |                    |  |                      |
|---------------------------------------|--------------------|--|----------------------|
| <b>Земельный участок</b>              |                    |  |                      |
| (вид объекта недвижимости)            |                    |  |                      |
| Лист №                                | Раздела <b>3.2</b> | Всего листов раздела <b>3.2</b> : ____           | Всего разделов: ____ |
| Всего листов выписки: ____            |                    |  |                      |
| <b>14.10.2021 № 99/2021/423677850</b> |                    |  |                      |
| Кадастровый номер:                    |                    | <b>02:17:000000:183(единое землепользование)</b> |                      |

| Сведения о характерных точках границы земельного участка |            |            |                                   |   |
|--|------------|------------|-----------------------------------|---|
| Система координат  |            |            |                                   |   |
| Зона №   |            |            |                                   |   |
| Номер точки  | Координаты |            | Описание закрепления на местности | Средняя квадратическая погрешность определения координат характерных точек границ земельного участка, м |
|  | X          | Y          |                                   |   |
| 1  | 2          | 3          | 4                                 | 5   |
| 616  | 776056.09  | 1305446.89 | Закрепление отсутствует           | 2.5   |
| 617  | 776037.74  | 1305432.64 | Закрепление отсутствует           | 2.5   |
| 618  | 776035.39  | 1305401.54 | Закрепление отсутствует           | 2.5   |
| 619  | 775902.22  | 1305433.49 | Закрепление отсутствует           | 2.5   |
| 620  | 775839.99  | 1305546.64 | Закрепление отсутствует           | 2.5   |
| 621  | 775687.25  | 1305637.16 | Закрепление отсутствует           | 2.5   |
| 622  | 776364.8   | 1306099.76 | Закрепление отсутствует           | 2.5   |
| 623  | 776420.51  | 1306125.91 | Закрепление отсутствует           | 2.5   |
| 624  | 776605.62  | 1305869.64 | Закрепление отсутствует           | 2.5   |
| 625  | 776451.58  | 1306097.2  | Закрепление отсутствует           | 2.5   |
| 626  | 776342.86  | 1306024.14 | Закрепление отсутствует           | 2.5   |
| 627  | 776311.6   | 1306062.13 | Закрепление отсутствует           | 2.5   |
| 628  | 776048.93  | 1305883.34 | Закрепление отсутствует           | 2.5   |
| 629  | 776238.92  | 1305616.35 | Закрепление отсутствует           | 2.5   |
| 630  | 772572.7   | 1314489.47 | данные отсутствуют                | данные отсутствуют  |

|                               |         |                   |
|-------------------------------|---------|-------------------|
| Государственный регистратор   |         | ФГИС ЕГРН         |
| полное наименование должности | подпись | инициалы, фамилия |

М.П.

Раздел 3.2

Выписка из Единого государственного реестра недвижимости об объекте недвижимости  
Описание местоположения земельного участка

|                                       |                    |  |                      |
|---------------------------------------|--------------------|--|----------------------|
| <b>Земельный участок</b>              |                    |  |                      |
| (вид объекта недвижимости)            |                    |  |                      |
| Лист №                                | Раздела <b>3.2</b> | Всего листов раздела <b>3.2</b> : ____           | Всего разделов: ____ |
| Всего листов выписки: ____            |                    |  |                      |
| <b>14.10.2021 № 99/2021/423677850</b> |                    |  |                      |
| Кадастровый номер:                    |                    | <b>02:17:000000:183(единое землепользование)</b> |                      |

| Сведения о характерных точках границы земельного участка |            |            |                                   |   |
|--|------------|------------|-----------------------------------|---|
| Система координат  |            |            |                                   |   |
| Зона №   |            |            |                                   |   |
| Номер точки  | Координаты |            | Описание закрепления на местности | Средняя квадратическая погрешность определения координат характерных точек границ земельного участка, м |
|  | X          | Y          |                                   |   |
| 1  | 2          | 3          | 4                                 | 5   |
| 631  | 772576.7   | 1314490.33 | данные отсутствуют                | данные отсутствуют  |
| 632  | 772585.87  | 1314496.35 | данные отсутствуют                | данные отсутствуют  |
| 633  | 772621.32  | 1314513.54 | данные отсутствуют                | данные отсутствуют  |
| 634  | 772656.19  | 1314529.58 | данные отсутствуют                | данные отсутствуют  |
| 635  | 772675.74  | 1314541.16 | данные отсутствуют                | данные отсутствуют  |
| 636  | 772691.72  | 1314550.59 | данные отсутствуют                | данные отсутствуют  |
| 637  | 772726.14  | 1314566.32 | данные отсутствуют                | данные отсутствуют  |
| 638  | 772739.81  | 1314572.26 | данные отсутствуют                | данные отсутствуют  |
| 639  | 772763.64  | 1314583.45 | данные отсутствуют                | данные отсутствуют  |
| 640  | 772794.8   | 1314600.47 | данные отсутствуют                | данные отсутствуют  |
| 641  | 772827.04  | 1314614.95 | данные отсутствуют                | данные отсутствуют  |
| 642  | 772860.12  | 1314630.74 | данные отсутствуют                | данные отсутствуют  |
| 643  | 772880.61  | 1314641.4  | данные отсутствуют                | данные отсутствуют  |
| 644  | 772898.6   | 1314649.83 | данные отсутствуют                | данные отсутствуют  |
| 645  | 772923.05  | 1314660.88 | данные отсутствуют                | данные отсутствуют  |

|                               |         |                   |
|-------------------------------|---------|-------------------|
| Государственный регистратор   |         | ФГИС ЕГРН         |
| полное наименование должности | подпись | инициалы, фамилия |

М.П.

|                                       |                    |  |                      |
|---------------------------------------|--------------------|--|----------------------|
| <b>Земельный участок</b>              |                    |  |                      |
| (вид объекта недвижимости)            |                    |  |                      |
| Лист №                                | Раздела <b>3.2</b> | Всего листов раздела <b>3.2</b> : ____           | Всего разделов: ____ |
| Всего листов выписки: ____            |                    |  |                      |
| <b>14.10.2021 № 99/2021/423677850</b> |                    |  |                      |
| Кадастровый номер:                    |                    | <b>02:17:000000:183(единое землепользование)</b> |                      |

| Сведения о характерных точках границы земельного участка |            |            |                                   |   |
|--|------------|------------|-----------------------------------|---|
| Система координат  |            |            |                                   |   |
| Зона №   |            |            |                                   |   |
| Номер точки  | Координаты |            | Описание закрепления на местности | Средняя квадратическая погрешность определения координат характерных точек границ земельного участка, м |
|  | X          | Y          |                                   |   |
| 1  | 2          | 3          | 4                                 | 5   |
| 646  | 772948.34  | 1314671.51 | данные отсутствуют                | данные отсутствуют  |
| 647  | 772978.68  | 1314684.38 | данные отсутствуют                | данные отсутствуют  |
| 648  | 773011.6   | 1314697.93 | данные отсутствуют                | данные отсутствуют  |
| 649  | 773043.73  | 1314710.41 | данные отсутствуют                | данные отсутствуют  |
| 650  | 773071.22  | 1314722.35 | данные отсутствуют                | данные отсутствуют  |
| 651  | 773117.7   | 1314746.98 | данные отсутствуют                | данные отсутствуют  |
| 652  | 773139.37  | 1314758.24 | данные отсутствуют                | данные отсутствуют  |
| 653  | 773153.11  | 1314767.33 | данные отсутствуют                | данные отсутствуют  |
| 654  | 773162.37  | 1314776.99 | данные отсутствуют                | данные отсутствуют  |
| 655  | 773165.25  | 1314779.72 | данные отсутствуют                | данные отсутствуют  |
| 656  | 772569.99  | 1315854.5  | данные отсутствуют                | данные отсутствуют  |
| 657  | 772519.07  | 1315826.21 | данные отсутствуют                | данные отсутствуют  |
| 658  | 772519.07  | 1315565.97 | данные отсутствуют                | данные отсутствуют  |
| 659  | 772321.06  | 1315481.1  | данные отсутствуют                | данные отсутствуют  |
| 660  | 772383.29  | 1315283.09 | данные отсутствуют                | данные отсутствуют  |

|                               |         |                   |
|-------------------------------|---------|-------------------|
| Государственный регистратор   |         | ФГИС ЕГРН         |
| полное наименование должности | подпись | инициалы, фамилия |

М.П.

Раздел 3.2

Выписка из Единого государственного реестра недвижимости об объекте недвижимости  
Описание местоположения земельного участка

|                                       |                    |  |                      |
|---------------------------------------|--------------------|--|----------------------|
| <b>Земельный участок</b>              |                    |  |                      |
| (вид объекта недвижимости)            |                    |  |                      |
| Лист №                                | Раздела <b>3.2</b> | Всего листов раздела <b>3.2</b> : ____           | Всего разделов: ____ |
| Всего листов выписки: ____            |                    |  |                      |
| <b>14.10.2021 № 99/2021/423677850</b> |                    |  |                      |
| Кадастровый номер:                    |                    | <b>02:17:000000:183(единое землепользование)</b> |                      |

| Сведения о характерных точках границы земельного участка |            |            |                                   |   |
|--|------------|------------|-----------------------------------|---|
| Система координат  |            |            |                                   |   |
| Зона №   |            |            |                                   |   |
| Номер точки  | Координаты |            | Описание закрепления на местности | Средняя квадратическая погрешность определения координат характерных точек границ земельного участка, м |
|  | X          | Y          |                                   |   |
| 1  | 2          | 3          | 4                                 | 5   |
| 661  | 772230.54  | 1315209.55 | данные отсутствуют                | данные отсутствуют  |
| 662  | 772202.26  | 1315203.89 | данные отсутствуют                | данные отсутствуют  |
| 663  | 774931.65  | 1306010.47 | данные отсутствуют                | данные отсутствуют  |
| 664  | 774856.41  | 1306192.37 | данные отсутствуют                | данные отсутствуют  |
| 665  | 774842.49  | 1306228.69 | данные отсутствуют                | данные отсутствуют  |
| 666  | 774812.96  | 1306313.72 | данные отсутствуют                | данные отсутствуют  |
| 667  | 774882.19  | 1306571.12 | данные отсутствуют                | данные отсутствуют  |
| 668  | 774883.2   | 1306572.71 | данные отсутствуют                | данные отсутствуют  |
| 669  | 774883.39  | 1306575.52 | данные отсутствуют                | данные отсутствуют  |
| 670  | 774887.05  | 1306589.2  | данные отсутствуют                | данные отсутствуют  |
| 671  | 774836.61  | 1306721.6  | данные отсутствуют                | данные отсутствуют  |
| 672  | 775041.41  | 1306824.63 | данные отсутствуют                | данные отсутствуют  |
| 673  | 775252.88  | 1306958.97 | данные отсутствуют                | 2.5   |
| 674  | 775556.1   | 1306524.14 | данные отсутствуют                | данные отсутствуют  |
| 675  | 775506.2   | 1306463.15 | данные отсутствуют                | данные отсутствуют  |

|                               |         |                   |
|-------------------------------|---------|-------------------|
| Государственный регистратор   |         | ФГИС ЕГРН         |
| полное наименование должности | подпись | инициалы, фамилия |

М.П.

Выписка из Единого государственного реестра недвижимости об объекте недвижимости  
Описание местоположения земельного участка

|   |                    |  |                      |
|---|--------------------|--|----------------------|
| <b>Земельный участок</b>                  |                    |  |                      |
| <small>(вид объекта недвижимости)</small> |                    |  |                      |
| Лист №                                    | Раздела <b>3.2</b> | Всего листов раздела <b>3.2</b> : ____           | Всего разделов: ____ |
| Всего листов выписки: ____                |                    |  |                      |
| <b>14.10.2021 № 99/2021/423677850</b>     |                    |  |                      |
| Кадастровый номер:                        |                    | <b>02:17:000000:183(единое землепользование)</b> |                      |

| Сведения о характерных точках границы земельного участка |            |            |                                   |   |
|--|------------|------------|-----------------------------------|---|
| Система координат  |            |            |                                   |   |
| Зона №   |            |            |                                   |   |
| Номер точки  | Координаты |            | Описание закрепления на местности | Средняя квадратическая погрешность определения координат характерных точек границ земельного участка, м |
|  | X          | Y          |                                   |   |
| 1  | 2          | 3          | 4                                 | 5   |
| 676  | 775540.15  | 1306400.92 | данные отсутствуют                | данные отсутствуют  |
| 677  | 772323.77  | 1311073.79 | данные отсутствуют                | данные отсутствуют  |
| 678  | 772638.85  | 1310916.25 | данные отсутствуют                | данные отсутствуют  |
| 679  | 772851.18  | 1310895.7  | данные отсутствуют                | данные отсутствуют  |
| 680  | 772714.19  | 1310779.26 | данные отсутствуют                | данные отсутствуют  |
| 681  | 772590.9   | 1310772.41 | данные отсутствуют                | данные отсутствуют  |
| 682  | 772424.73  | 1310930.38 | данные отсутствуют                | данные отсутствуют  |
| 683  | 772297.87  | 1311050.85 | данные отсутствуют                | данные отсутствуют  |
| 684  | 774721.54  | 1309455.74 | данные отсутствуют                | данные отсутствуют  |
| 685  | 774636.45  | 1309507.63 | данные отсутствуют                | данные отсутствуют  |
| 686  | 774716.2   | 1309767.61 | данные отсутствуют                | данные отсутствуют  |
| 687  | 774795.54  | 1310024.74 | данные отсутствуют                | данные отсутствуют  |
| 688  | 774815.92  | 1310269.88 | данные отсутствуют                | данные отсутствуют  |
| 689  | 774849.89  | 1310573.92 | данные отсутствуют                | данные отсутствуют  |
| 690  | 774864.56  | 1310595.41 | данные отсутствуют                | данные отсутствуют  |

|                               |         |                   |
|-------------------------------|---------|-------------------|
| Государственный регистратор   |         | ФГИС ЕГРН         |
| полное наименование должности | подпись | инициалы, фамилия |

М.П.

Раздел 3.2

Выписка из Единого государственного реестра недвижимости об объекте недвижимости  
Описание местоположения земельного участка

|   |                    |  |                      |
|---|--------------------|--|----------------------|
| <b>Земельный участок</b>                  |                    |  |                      |
| <small>(вид объекта недвижимости)</small> |                    |  |                      |
| Лист №                                    | Раздела <b>3.2</b> | Всего листов раздела <b>3.2</b> : ____           | Всего разделов: ____ |
| Всего листов выписки: ____                |                    |  |                      |
| <b>14.10.2021 № 99/2021/423677850</b>     |                    |  |                      |
| Кадастровый номер:                        |                    | <b>02:17:000000:183(единое землепользование)</b> |                      |

| Сведения о характерных точках границы земельного участка |            |            |                                   |   |
|--|------------|------------|-----------------------------------|---|
| Система координат  |            |            |                                   |   |
| Зона №   |            |            |                                   |   |
| Номер точки  | Координаты |            | Описание закрепления на местности | Средняя квадратическая погрешность определения координат характерных точек границ земельного участка, м |
|  | X          | Y          |                                   |   |
| 1  | 2          | 3          | 4                                 | 5   |
| 691  | 774902.88  | 1310624.15 | данные отсутствуют                | данные отсутствуют  |
| 692  | 774917.88  | 1310624.1  | данные отсутствуют                | данные отсутствуют  |
| 693  | 774895.09  | 1310206.55 | данные отсутствуют                | данные отсутствуют  |
| 694  | 774895.08  | 1310088.76 | данные отсутствуют                | данные отсутствуют  |
| 695  | 774889.51  | 1310007.46 | данные отсутствуют                | данные отсутствуют  |
| 696  | 774881.61  | 1309962.98 | данные отсутствуют                | данные отсутствуют  |
| 697  | 774828.93  | 1309788.83 | данные отсутствуют                | данные отсутствуют  |
| 698  | 774803.84  | 1309712.96 | данные отсутствуют                | данные отсутствуют  |
| 699  | 774733.86  | 1309492.12 | данные отсутствуют                | данные отсутствуют  |
| 700  | 772505.05  | 1309955.68 | данные отсутствуют                | данные отсутствуют  |
| 701  | 772052.43  | 1310317.77 | данные отсутствуют                | данные отсутствуют  |
| 702  | 772221.03  | 1310436.78 | данные отсутствуют                | данные отсутствуют  |
| 703  | 772378.57  | 1310512.13 | данные отсутствуют                | данные отсутствуют  |
| 704  | 772330.17  | 1310416.59 | данные отсутствуют                | данные отсутствуют  |
| 705  | 772273.76  | 1310341.38 | данные отсутствуют                | данные отсутствуют  |

|                               |         |                   |
|-------------------------------|---------|-------------------|
| Государственный регистратор   |         | ФГИС ЕГРН         |
| полное наименование должности | подпись | инициалы, фамилия |

М.П.

|                                       |                    |  |                      |
|---------------------------------------|--------------------|--|----------------------|
| <b>Земельный участок</b>              |                    |  |                      |
| (вид объекта недвижимости)            |                    |  |                      |
| Лист №                                | Раздела <b>3.2</b> | Всего листов раздела <b>3.2</b> : ____           | Всего разделов: ____ |
| Всего листов выписки: ____            |                    |  |                      |
| <b>14.10.2021 № 99/2021/423677850</b> |                    |  |                      |
| Кадастровый номер:                    |                    | <b>02:17:000000:183(единое землепользование)</b> |                      |

| Сведения о характерных точках границы земельного участка |            |            |                                   |   |
|--|------------|------------|-----------------------------------|---|
| Система координат  |            |            |                                   |   |
| Зона №   |            |            |                                   |   |
| Номер точки  | Координаты |            | Описание закрепления на местности | Средняя квадратическая погрешность определения координат характерных точек границ земельного участка, м |
|  | X          | Y          |                                   |   |
| 1  | 2          | 3          | 4                                 | 5   |
| 706  | 772280.03  | 1310321.53 | данные отсутствуют                | данные отсутствуют  |
| 707  | 772306.14  | 1310327.8  | данные отсутствуют                | данные отсутствуют  |
| 708  | 772353.15  | 1310385.25 | данные отсутствуют                | данные отсутствуют  |
| 709  | 772395.98  | 1310421.81 | данные отсутствуют                | данные отсутствуют  |
| 710  | 772477.45  | 1310468.81 | данные отсутствуют                | данные отсутствуют  |
| 711  | 772540.77  | 1310498.1  | данные отсутствуют                | данные отсутствуют  |
| 712  | 772567.55  | 1310511.24 | данные отсутствуют                | данные отсутствуют  |
| 713  | 772671.07  | 1310571.22 | данные отсутствуют                | данные отсутствуют  |
| 714  | 772712.48  | 1310595.21 | данные отсутствуют                | данные отсутствуют  |
| 715  | 772824.25  | 1310630.72 | данные отсутствуют                | данные отсутствуют  |
| 716  | 772988.24  | 1310643.25 | данные отсутствуют                | данные отсутствуют  |
| 717  | 773065.54  | 1310573.27 | данные отсутствуют                | данные отсутствуют  |
| 718  | 772954.81  | 1310395.69 | данные отсутствуют                | данные отсутствуют  |
| 719  | 772809.62  | 1310277.66 | данные отсутствуют                | данные отсутствуют  |
| 720  | 772626.13  | 1310520.32 | данные отсутствуют                | данные отсутствуют  |

|                               |         |                   |
|-------------------------------|---------|-------------------|
| Государственный регистратор   |         | ФГИС ЕГРН         |
| полное наименование должности | подпись | инициалы, фамилия |

М.П.

Раздел 3.2

Выписка из Единого государственного реестра недвижимости об объекте недвижимости  
Описание местоположения земельного участка

|                                       |                    |  |                      |
|---------------------------------------|--------------------|--|----------------------|
| <b>Земельный участок</b>              |                    |  |                      |
| (вид объекта недвижимости)            |                    |  |                      |
| Лист №                                | Раздела <b>3.2</b> | Всего листов раздела <b>3.2</b> : ____           | Всего разделов: ____ |
| Всего листов выписки: ____            |                    |  |                      |
| <b>14.10.2021 № 99/2021/423677850</b> |                    |  |                      |
| Кадастровый номер:                    |                    | <b>02:17:000000:183(единое землепользование)</b> |                      |

| Сведения о характерных точках границы земельного участка |            |            |                                   |   |
|--|------------|------------|-----------------------------------|---|
| Система координат  |            |            |                                   |   |
| Зона №   |            |            |                                   |   |
| Номер точки  | Координаты |            | Описание закрепления на местности | Средняя квадратическая погрешность определения координат характерных точек границ земельного участка, м |
|  | X          | Y          |                                   |   |
| 1  | 2          | 3          | 4                                 | 5   |
| 721  | 772576.08  | 1310496.21 | данные отсутствуют                | данные отсутствуют  |
| 722  | 772489.75  | 1310455.39 | данные отсутствуют                | данные отсутствуют  |
| 723  | 772429.94  | 1310417.72 | данные отсутствуют                | данные отсутствуют  |
| 724  | 772353.55  | 1310338.24 | данные отсутствуют                | данные отсутствуют  |
| 725  | 772216.4   | 1310186.6  | данные отсутствуют                | данные отсутствуют  |
| 726  | 772387.05  | 1310050.08 | данные отсутствуют                | данные отсутствуют  |
| 727  | 767524.59  | 1304341.54 | данные отсутствуют                | данные отсутствуют  |
| 728  | 767526.39  | 1304368.59 | данные отсутствуют                | данные отсутствуют  |
| 729  | 767159.45  | 1304418.93 | данные отсутствуют                | данные отсутствуют  |
| 730  | 767032.93  | 1304494.55 | данные отсутствуют                | данные отсутствуют  |
| 731  | 767050.27  | 1304961.37 | данные отсутствуют                | данные отсутствуют  |
| 732  | 767485.43  | 1304916.18 | данные отсутствуют                | данные отсутствуют  |
| 733  | 767485.45  | 1304916.35 | данные отсутствуют                | данные отсутствуют  |
| 734  | 767161.37  | 1304950.27 | данные отсутствуют                | данные отсутствуют  |
| 735  | 767106.83  | 1304956.29 | данные отсутствуют                | данные отсутствуют  |

|                               |         |                   |
|-------------------------------|---------|-------------------|
| Государственный регистратор   |         | ФГИС ЕГРН         |
| полное наименование должности | подпись | инициалы, фамилия |

М.П.

Выписка из Единого государственного реестра недвижимости об объекте недвижимости  
Описание местоположения земельного участка

|                                       |                    |  |                      |
|---------------------------------------|--------------------|--|----------------------|
| <b>Земельный участок</b>              |                    |  |                      |
| (вид объекта недвижимости)            |                    |  |                      |
| Лист №                                | Раздела <b>3.2</b> | Всего листов раздела <b>3.2</b> : ____           | Всего разделов: ____ |
| Всего листов выписки: ____            |                    |  |                      |
| <b>14.10.2021 № 99/2021/423677850</b> |                    |  |                      |
| Кадастровый номер:                    |                    | <b>02:17:000000:183(единое землепользование)</b> |                      |

| Сведения о характерных точках границы земельного участка |            |            |                                   |   |
|--|------------|------------|-----------------------------------|---|
| Система координат  |            |            |                                   |   |
| Зона №   |            |            |                                   |   |
| Номер точки  | Координаты |            | Описание закрепления на местности | Средняя квадратическая погрешность определения координат характерных точек границ земельного участка, м |
|  | X          | Y          |                                   |   |
| 1  | 2          | 3          | 4                                 | 5   |
| 736  | 767119.66  | 1305052.35 | данные отсутствуют                | данные отсутствуют  |
| 737  | 767119.8   | 1305052.39 | данные отсутствуют                | данные отсутствуют  |
| 738  | 767072.03  | 1305056.66 | данные отсутствуют                | данные отсутствуют  |
| 739  | 767140.45  | 1305128.05 | данные отсутствуют                | данные отсутствуют  |
| 740  | 767143.61  | 1305145.13 | данные отсутствуют                | данные отсутствуют  |
| 741  | 767935.56  | 1305073.04 | данные отсутствуют                | данные отсутствуют  |
| 742  | 767846.4   | 1305025.93 | данные отсутствуют                | данные отсутствуют  |
| 743  | 767846.44  | 1305025.81 | данные отсутствуют                | данные отсутствуют  |
| 744  | 767990.35  | 1305089.3  | данные отсутствуют                | данные отсутствуют  |
| 745  | 768111.54  | 1306166    | данные отсутствуют                | данные отсутствуют  |
| 746  | 767918.24  | 1305846.57 | данные отсутствуют                | данные отсутствуют  |
| 747  | 767941.35  | 1306054.53 | данные отсутствуют                | данные отсутствуют  |
| 748  | 767853.56  | 1306022.18 | данные отсутствуют                | данные отсутствуют  |
| 749  | 767774.98  | 1305911.26 | данные отсутствуют                | данные отсутствуют  |
| 750  | 767742.63  | 1305952.86 | данные отсутствуют                | данные отсутствуют  |

|                               |         |                   |
|-------------------------------|---------|-------------------|
| Государственный регистратор   |         | ФГИС ЕГРН         |
| полное наименование должности | подпись | инициалы, фамилия |

М.П.

Раздел 3.2

Выписка из Единого государственного реестра недвижимости об объекте недвижимости  
Описание местоположения земельного участка

|                                       |                    |  |                      |
|---------------------------------------|--------------------|--|----------------------|
| <b>Земельный участок</b>              |                    |  |                      |
| (вид объекта недвижимости)            |                    |  |                      |
| Лист №                                | Раздела <b>3.2</b> | Всего листов раздела <b>3.2</b> : ____           | Всего разделов: ____ |
| Всего листов выписки: ____            |                    |  |                      |
| <b>14.10.2021 № 99/2021/423677850</b> |                    |  |                      |
| Кадастровый номер:                    |                    | <b>02:17:000000:183(единое землепользование)</b> |                      |

| Сведения о характерных точках границы земельного участка |            |            |                                   |   |
|--|------------|------------|-----------------------------------|---|
| Система координат  |            |            |                                   |   |
| Зона №   |            |            |                                   |   |
| Номер точки  | Координаты |            | Описание закрепления на местности | Средняя квадратическая погрешность определения координат характерных точек границ земельного участка, м |
|  | X          | Y          |                                   |   |
| 1  | 2          | 3          | 4                                 | 5   |
| 751  | 767802.71  | 1306073.01 | данные отсутствуют                | данные отсутствуют  |
| 752  | 767654.83  | 1306054.53 | данные отсутствуют                | данные отсутствуют  |
| 753  | 767603.99  | 1305966.72 | данные отсутствуют                | данные отсутствуют  |
| 754  | 767654.83  | 1305897.4  | данные отсутствуют                | данные отсутствуют  |
| 755  | 767631.72  | 1305860.43 | данные отсутствуют                | данные отсутствуют  |
| 756  | 767599.39  | 1305874.29 | данные отсутствуют                | данные отсутствуют  |
| 757  | 767553.16  | 1305971.34 | данные отсутствуют                | данные отсутствуют  |
| 758  | 767483.84  | 1305938.99 | данные отсутствуют                | данные отсутствуют  |
| 759  | 767502.32  | 1305832.7  | данные отсутствуют                | данные отсутствуют  |
| 760  | 767419.14  | 1305929.75 | данные отсутствуют                | данные отсутствуют  |
| 761  | 767405.28  | 1305865.05 | данные отсутствуют                | данные отсутствуют  |
| 762  | 767317.47  | 1305841.95 | данные отсутствуют                | данные отсутствуют  |
| 763  | 767331.34  | 1305768    | данные отсутствуют                | данные отсутствуют  |
| 764  | 767225.04  | 1305841.95 | данные отсутствуют                | данные отсутствуют  |
| 765  | 767088.8   | 1305601.29 | данные отсутствуют                | данные отсутствуют  |

|                               |         |                   |
|-------------------------------|---------|-------------------|
| Государственный регистратор   |         | ФГИС ЕГРН         |
| полное наименование должности | подпись | инициалы, фамилия |

М.П.

Выписка из Единого государственного реестра недвижимости об объекте недвижимости  
Описание местоположения земельного участка

|   |                    |  |                      |
|---|--------------------|--|----------------------|
| <b>Земельный участок</b>                  |                    |  |                      |
| <small>(вид объекта недвижимости)</small> |                    |  |                      |
| Лист №                                    | Раздела <b>3.2</b> | Всего листов раздела <b>3.2</b> : ____           | Всего разделов: ____ |
| Всего листов выписки: ____                |                    |  |                      |
| <b>14.10.2021 № 99/2021/423677850</b>     |                    |  |                      |
| Кадастровый номер:                        |                    | <b>02:17:000000:183(единое землепользование)</b> |                      |

| Сведения о характерных точках границы земельного участка |            |            |                                   |   |
|--|------------|------------|-----------------------------------|---|
| Система координат  |            |            |                                   |   |
| Зона №   |            |            |                                   |   |
| Номер точки  | Координаты |            | Описание закрепления на местности | Средняя квадратическая погрешность определения координат характерных точек границ земельного участка, м |
|  | X          | Y          |                                   |   |
| 1  | 2          | 3          | 4                                 | 5   |
| 766  | 767137.98  | 1305129.82 | данные отсутствуют                | данные отсутствуют  |
| 767  | 767027.23  | 1305099.27 | данные отсутствуют                | данные отсутствуют  |
| 768  | 767010.89  | 1304469.89 | данные отсутствуют                | данные отсутствуют  |
| 769  | 767013.73  | 1304469.69 | данные отсутствуют                | данные отсутствуют  |
| 770  | 767021.44  | 1304468.23 | данные отсутствуют                | данные отсутствуют  |
| 771  | 767024.47  | 1304467.36 | данные отсутствуют                | данные отсутствуют  |
| 772  | 767029.87  | 1304464.76 | данные отсутствуют                | данные отсутствуют  |
| 773  | 767035.92  | 1304462.72 | данные отсутствуют                | данные отсутствуют  |
| 774  | 767042.98  | 1304457.49 | данные отсутствуют                | данные отсутствуют  |
| 775  | 767079.98  | 1304433.99 | данные отсутствуют                | данные отсутствуют  |
| 776  | 767094.62  | 1304427.3  | данные отсутствуют                | данные отсутствуют  |
| 777  | 767132.89  | 1304402.46 | данные отсутствуют                | данные отсутствуют  |
| 778  | 767141.36  | 1304399.07 | данные отсутствуют                | данные отсутствуют  |
| 779  | 767152.63  | 1304396.75 | данные отсутствуют                | данные отсутствуют  |
| 780  | 767191.81  | 1304390.27 | данные отсутствуют                | данные отсутствуют  |

|                               |         |                   |
|-------------------------------|---------|-------------------|
| Государственный регистратор   |         | ФГИС ЕГРН         |
| полное наименование должности | подпись | инициалы, фамилия |

М.П.

Раздел 3.2

Выписка из Единого государственного реестра недвижимости об объекте недвижимости  
Описание местоположения земельного участка

|   |                    |  |                      |
|---|--------------------|--|----------------------|
| <b>Земельный участок</b>                  |                    |  |                      |
| <small>(вид объекта недвижимости)</small> |                    |  |                      |
| Лист №                                    | Раздела <b>3.2</b> | Всего листов раздела <b>3.2</b> : ____           | Всего разделов: ____ |
| Всего листов выписки: ____                |                    |  |                      |
| <b>14.10.2021 № 99/2021/423677850</b>     |                    |  |                      |
| Кадастровый номер:                        |                    | <b>02:17:000000:183(единое землепользование)</b> |                      |

| Сведения о характерных точках границы земельного участка |            |            |                                   |   |
|--|------------|------------|-----------------------------------|---|
| Система координат  |            |            |                                   |   |
| Зона №   |            |            |                                   |   |
| Номер точки  | Координаты |            | Описание закрепления на местности | Средняя квадратическая погрешность определения координат характерных точек границ земельного участка, м |
|  | X          | Y          |                                   |   |
| 1  | 2          | 3          | 4                                 | 5   |
| 781  | 767250.55  | 1304382.61 | данные отсутствуют                | данные отсутствуют  |
| 782  | 767318.25  | 1304373.43 | данные отсутствуют                | данные отсутствуют  |
| 783  | 767359.07  | 1304368.03 | данные отсутствуют                | данные отсутствуют  |
| 784  | 767418.01  | 1304357.12 | данные отсутствуют                | данные отсутствуют  |
| 785  | 767455.92  | 1304352.26 | данные отсутствуют                | данные отсутствуют  |
| 786  | 767511.53  | 1304343.74 | данные отсутствуют                | данные отсутствуют  |
| 787  | 766973.39  | 1304460.97 | данные отсутствуют                | данные отсутствуют  |
| 788  | 766969.33  | 1304458.48 | данные отсутствуют                | данные отсутствуют  |
| 789  | 766946.92  | 1304442.89 | данные отсутствуют                | данные отсутствуют  |
| 790  | 766943.54  | 1304440.14 | данные отсутствуют                | данные отсутствуют  |
| 791  | 766935.03  | 1304437.67 | данные отсутствуют                | данные отсутствуют  |
| 792  | 766924.57  | 1304436.91 | данные отсутствуют                | данные отсутствуют  |
| 793  | 766910.11  | 1304437.99 | данные отсутствуют                | данные отсутствуют  |
| 794  | 766865.1   | 1304446.63 | данные отсутствуют                | данные отсутствуют  |
| 795  | 766844.91  | 1304451.17 | данные отсутствуют                | данные отсутствуют  |

|                               |         |                   |
|-------------------------------|---------|-------------------|
| Государственный регистратор   |         | ФГИС ЕГРН         |
| полное наименование должности | подпись | инициалы, фамилия |

М.П.



Выписка из Единого государственного реестра недвижимости об объекте недвижимости  
Описание местоположения земельного участка

|                                       |                    |  |                      |
|---------------------------------------|--------------------|--|----------------------|
| <b>Земельный участок</b>              |                    |  |                      |
| (вид объекта недвижимости)            |                    |  |                      |
| Лист №                                | Раздела <b>3.2</b> | Всего листов раздела <b>3.2</b> : ____           | Всего разделов: ____ |
| Всего листов выписки: ____            |                    |  |                      |
| <b>14.10.2021 № 99/2021/423677850</b> |                    |  |                      |
| Кадастровый номер:                    |                    | <b>02:17:000000:183(единое землепользование)</b> |                      |

| Сведения о характерных точках границы земельного участка |            |            |                                   |   |
|--|------------|------------|-----------------------------------|---|
| Система координат  |            |            |                                   |   |
| Зона №   |            |            |                                   |   |
| Номер точки  | Координаты |            | Описание закрепления на местности | Средняя квадратическая погрешность определения координат характерных точек границ земельного участка, м |
|  | X          | Y          |                                   |   |
| 1  | 2          | 3          | 4                                 | 5   |
| 796  | 766844.89  | 1304451.17 | данные отсутствуют                | данные отсутствуют  |
| 797  | 766821.15  | 1304452.46 | данные отсутствуют                | данные отсутствуют  |
| 798  | 766626.46  | 1304474.07 | данные отсутствуют                | данные отсутствуют  |
| 799  | 766611.26  | 1304476.65 | данные отсутствуют                | данные отсутствуют  |
| 800  | 766559.43  | 1304490.25 | данные отсутствуют                | данные отсутствуют  |
| 801  | 766403.86  | 1304524.25 | данные отсутствуют                | данные отсутствуют  |
| 802  | 766252.25  | 1304539.7  | данные отсутствуют                | данные отсутствуют  |
| 803  | 766233.87  | 1304543.24 | данные отсутствуют                | данные отсутствуют  |
| 804  | 766223.43  | 1304545.21 | данные отсутствуют                | данные отсутствуют  |
| 805  | 766213.73  | 1304549.52 | данные отсутствуют                | данные отсутствуют  |
| 806  | 766202.71  | 1304556.38 | данные отсутствуют                | данные отсутствуют  |
| 807  | 766195.92  | 1304560.1  | данные отсутствуют                | данные отсутствуют  |
| 808  | 766161.31  | 1304584.15 | данные отсутствуют                | данные отсутствуют  |
| 809  | 766161.3   | 1304584.16 | данные отсутствуют                | данные отсутствуют  |
| 810  | 766149.39  | 1304590.01 | данные отсутствуют                | данные отсутствуют  |

|                               |         |                   |
|-------------------------------|---------|-------------------|
| Государственный регистратор   |         | ФГИС ЕГРН         |
| полное наименование должности | подпись | инициалы, фамилия |

М.П.

Раздел 3.2

Выписка из Единого государственного реестра недвижимости об объекте недвижимости  
Описание местоположения земельного участка

|                                       |                    |  |                      |
|---------------------------------------|--------------------|--|----------------------|
| <b>Земельный участок</b>              |                    |  |                      |
| (вид объекта недвижимости)            |                    |  |                      |
| Лист №                                | Раздела <b>3.2</b> | Всего листов раздела <b>3.2</b> : ____           | Всего разделов: ____ |
| Всего листов выписки: ____            |                    |  |                      |
| <b>14.10.2021 № 99/2021/423677850</b> |                    |  |                      |
| Кадастровый номер:                    |                    | <b>02:17:000000:183(единое землепользование)</b> |                      |

| Сведения о характерных точках границы земельного участка |            |            |                                   |   |
|--|------------|------------|-----------------------------------|---|
| Система координат  |            |            |                                   |   |
| Зона №   |            |            |                                   |   |
| Номер точки  | Координаты |            | Описание закрепления на местности | Средняя квадратическая погрешность определения координат характерных точек границ земельного участка, м |
|  | X          | Y          |                                   |   |
| 1  | 2          | 3          | 4                                 | 5   |
| 811  | 766149.37  | 1304590.02 | данные отсутствуют                | данные отсутствуют  |
| 812  | 766137.41  | 1304592.92 | данные отсутствуют                | данные отсутствуют  |
| 813  | 766137.39  | 1304592.92 | данные отсутствуют                | данные отсутствуют  |
| 814  | 766051.43  | 1304595.85 | данные отсутствуют                | данные отсутствуют  |
| 815  | 766027.31  | 1304597.8  | данные отсутствуют                | данные отсутствуют  |
| 816  | 765996.66  | 1304598.44 | данные отсутствуют                | данные отсутствуют  |
| 817  | 765973.79  | 1304599.2  | данные отсутствуют                | данные отсутствуют  |
| 818  | 765898.71  | 1304594.87 | данные отсутствуют                | данные отсутствуют  |
| 819  | 765891.31  | 1304594.99 | данные отсутствуют                | данные отсутствуют  |
| 820  | 765743.91  | 1304615.93 | данные отсутствуют                | данные отсутствуют  |
| 821  | 765684.43  | 1304623.38 | данные отсутствуют                | данные отсутствуют  |
| 822  | 765640.55  | 1304626.06 | данные отсутствуют                | данные отсутствуют  |
| 823  | 765625.77  | 1304629.54 | данные отсутствуют                | данные отсутствуют  |
| 824  | 765606.48  | 1304636.27 | данные отсутствуют                | данные отсутствуют  |
| 825  | 765592.8   | 1304644.09 | данные отсутствуют                | данные отсутствуют  |

|                               |         |                   |
|-------------------------------|---------|-------------------|
| Государственный регистратор   |         | ФГИС ЕГРН         |
| полное наименование должности | подпись | инициалы, фамилия |

М.П.

|                                       |                    |  |                      |
|---------------------------------------|--------------------|--|----------------------|
| <b>Земельный участок</b>              |                    |  |                      |
| (вид объекта недвижимости)            |                    |  |                      |
| Лист №                                | Раздела <b>3.2</b> | Всего листов раздела <b>3.2</b> : ____           | Всего разделов: ____ |
| Всего листов выписки: ____            |                    |  |                      |
| <b>14.10.2021 № 99/2021/423677850</b> |                    |  |                      |
| Кадастровый номер:                    |                    | <b>02:17:000000:183(единое землепользование)</b> |                      |

| Сведения о характерных точках границы земельного участка |            |            |                                   |   |
|--|------------|------------|-----------------------------------|---|
| Система координат  |            |            |                                   |   |
| Зона №   |            |            |                                   |   |
| Номер точки  | Координаты |            | Описание закрепления на местности | Средняя квадратическая погрешность определения координат характерных точек границ земельного участка, м |
|  | X          | Y          |                                   |   |
| 1  | 2          | 3          | 4                                 | 5   |
| 826  | 765578.25  | 1304655.75 | данные отсутствуют                | данные отсутствуют  |
| 827  | 765551.95  | 1304682.04 | данные отсутствуют                | данные отсутствуют  |
| 828  | 765543.78  | 1304689.22 | данные отсутствуют                | данные отсутствуют  |
| 829  | 765543.77  | 1304689.23 | данные отсутствуют                | данные отсутствуют  |
| 830  | 765543.75  | 1304689.24 | данные отсутствуют                | данные отсутствуют  |
| 831  | 765534.38  | 1304692.3  | данные отсутствуют                | данные отсутствуют  |
| 832  | 765525.18  | 1304695.08 | данные отсутствуют                | данные отсутствуют  |
| 833  | 765525.15  | 1304695.08 | данные отсутствуют                | данные отсутствуют  |
| 834  | 765511.95  | 1304695.71 | данные отсутствуют                | данные отсутствуют  |
| 835  | 765511.93  | 1304695.71 | данные отсутствуют                | данные отсутствуют  |
| 836  | 765502.89  | 1304693.78 | данные отсутствуют                | данные отсутствуют  |
| 837  | 765446.96  | 1304678.23 | данные отсутствуют                | данные отсутствуют  |
| 838  | 765372.03  | 1304659.44 | данные отсутствуют                | данные отсутствуют  |
| 839  | 765340.64  | 1304652.7  | данные отсутствуют                | данные отсутствуют  |
| 840  | 765208.41  | 1304662.15 | данные отсутствуют                | данные отсутствуют  |

|                               |         |                   |
|-------------------------------|---------|-------------------|
| Государственный регистратор   |         | ФГИС ЕГРН         |
| полное наименование должности | подпись | инициалы, фамилия |

М.П.

Раздел 3.2

Выписка из Единого государственного реестра недвижимости об объекте недвижимости  
Описание местоположения земельного участка

|                                       |                    |  |                      |
|---------------------------------------|--------------------|--|----------------------|
| <b>Земельный участок</b>              |                    |  |                      |
| (вид объекта недвижимости)            |                    |  |                      |
| Лист №                                | Раздела <b>3.2</b> | Всего листов раздела <b>3.2</b> : ____           | Всего разделов: ____ |
| Всего листов выписки: ____            |                    |  |                      |
| <b>14.10.2021 № 99/2021/423677850</b> |                    |  |                      |
| Кадастровый номер:                    |                    | <b>02:17:000000:183(единое землепользование)</b> |                      |

| Сведения о характерных точках границы земельного участка |            |            |                                   |   |
|--|------------|------------|-----------------------------------|---|
| Система координат  |            |            |                                   |   |
| Зона №   |            |            |                                   |   |
| Номер точки  | Координаты |            | Описание закрепления на местности | Средняя квадратическая погрешность определения координат характерных точек границ земельного участка, м |
|  | X          | Y          |                                   |   |
| 1  | 2          | 3          | 4                                 | 5   |
| 841  | 765318.14  | 1304750.65 | данные отсутствуют                | данные отсутствуют  |
| 842  | 765842.13  | 1305155.85 | данные отсутствуют                | данные отсутствуют  |
| 843  | 766368.57  | 1305178.99 | данные отсутствуют                | данные отсутствуют  |
| 844  | 766526.75  | 1305127.32 | данные отсутствуют                | данные отсутствуют  |
| 845  | 766507.61  | 1304805.49 | данные отсутствуют                | данные отсутствуют  |
| 846  | 766982.87  | 1304753.03 | данные отсутствуют                | данные отсутствуют  |
| 847  | 775885.25  | 1305410.86 | данные отсутствуют                | 0.3   |
| 848  | 776541.51  | 1305258.11 | данные отсутствуют                | 0.3   |
| 849  | 776548     | 1305209.43 | данные отсутствуют                | 0.3   |
| 850  | 776528.65  | 1305206.66 | данные отсутствуют                | 0.2   |
| 851  | 776476.58  | 1305161.75 | данные отсутствуют                | 0.2   |
| 852  | 776427.59  | 1305156.64 | данные отсутствуют                | 0.2   |
| 853  | 776377.57  | 1305141.33 | данные отсутствуют                | 0.2   |
| 854  | 776324.49  | 1305139.29 | данные отсутствуют                | 0.2   |
| 855  | 776321.42  | 1305123.98 | данные отсутствуют                | 0.2   |

|                               |         |                   |
|-------------------------------|---------|-------------------|
| Государственный регистратор   |         | ФГИС ЕГРН         |
| полное наименование должности | подпись | инициалы, фамилия |

М.П.

Выписка из Единого государственного реестра недвижимости об объекте недвижимости  
Описание местоположения земельного участка

|                                       |                    |  |                      |
|---------------------------------------|--------------------|--|----------------------|
| <b>Земельный участок</b>              |                    |  |                      |
| (вид объекта недвижимости)            |                    |  |                      |
| Лист №                                | Раздела <b>3.2</b> | Всего листов раздела <b>3.2</b> : ____           | Всего разделов: ____ |
| Всего листов выписки: ____            |                    |  |                      |
| <b>14.10.2021 № 99/2021/423677850</b> |                    |  |                      |
| Кадастровый номер:                    |                    | <b>02:17:000000:183(единое землепользование)</b> |                      |

| Сведения о характерных точках границы земельного участка |            |            |                                   |   |
|--|------------|------------|-----------------------------------|---|
| Система координат  |            |            |                                   |   |
| Зона №   |            |            |                                   |   |
| Номер точки  | Координаты |            | Описание закрепления на местности | Средняя квадратическая погрешность определения координат характерных точек границ земельного участка, м |
|  | X          | Y          |                                   |   |
| 1  | 2          | 3          | 4                                 | 5   |
| 856  | 776310.19  | 1305139.29 | данные отсутствуют                | 0.2   |
| 857  | 776274.47  | 1305120.92 | данные отсутствуют                | 0.2   |
| 858  | 776259.15  | 1305104.58 | данные отсутствуют                | 0.2   |
| 859  | 776248.95  | 1305099.48 | данные отсутствуют                | 0.2   |
| 860  | 776234.66  | 1305105.6  | данные отсутствуют                | 0.2   |
| 861  | 776218.32  | 1305103.56 | данные отсутствуют                | 0.2   |
| 862  | 776203.01  | 1305088.25 | данные отсутствуют                | 0.2   |
| 863  | 776207.09  | 1305076    | данные отсутствуют                | 0.2   |
| 864  | 776122.37  | 1305059.67 | данные отсутствуют                | 0.2   |
| 865  | 776024.37  | 1305063.75 | данные отсутствуют                | 0.2   |
| 866  | 775990.68  | 1305042.32 | данные отсутствуют                | 0.2   |
| 867  | 775970.35  | 1305073.34 | данные отсутствуют                | 0.2   |
| 868  | 775974.47  | 1305089.49 | данные отсутствуют                | 0.2   |
| 869  | 775937.6   | 1305119.9  | данные отсутствуют                | 0.2   |
| 870  | 775921.27  | 1305119.9  | данные отсутствуют                | 0.2   |

|                               |         |                   |
|-------------------------------|---------|-------------------|
| Государственный регистратор   |         | ФГИС ЕГРН         |
| полное наименование должности | подпись | инициалы, фамилия |

М.П.

Раздел 3.2

Выписка из Единого государственного реестра недвижимости об объекте недвижимости  
Описание местоположения земельного участка

|                                       |                    |  |                      |
|---------------------------------------|--------------------|--|----------------------|
| <b>Земельный участок</b>              |                    |  |                      |
| (вид объекта недвижимости)            |                    |  |                      |
| Лист №                                | Раздела <b>3.2</b> | Всего листов раздела <b>3.2</b> : ____           | Всего разделов: ____ |
| Всего листов выписки: ____            |                    |  |                      |
| <b>14.10.2021 № 99/2021/423677850</b> |                    |  |                      |
| Кадастровый номер:                    |                    | <b>02:17:000000:183(единое землепользование)</b> |                      |

| Сведения о характерных точках границы земельного участка |            |            |                                   |   |
|--|------------|------------|-----------------------------------|---|
| Система координат  |            |            |                                   |   |
| Зона №   |            |            |                                   |   |
| Номер точки  | Координаты |            | Описание закрепления на местности | Средняя квадратическая погрешность определения координат характерных точек границ земельного участка, м |
|  | X          | Y          |                                   |   |
| 1  | 2          | 3          | 4                                 | 5   |
| 871  | 775908.37  | 1305114.94 | данные отсутствуют                | 0.3   |
| 872  | 776159.63  | 1301867.89 | данные отсутствуют                | данные отсутствуют  |
| 873  | 776623.54  | 1302999.38 | данные отсутствуют                | данные отсутствуют  |
| 874  | 777038.07  | 1303615.72 | данные отсутствуют                | данные отсутствуют  |
| 875  | 777033.48  | 1303620.23 | данные отсутствуют                | данные отсутствуют  |
| 876  | 777025.25  | 1303624.26 | данные отсутствуют                | данные отсутствуют  |
| 877  | 777000.23  | 1303640.64 | данные отсутствуют                | данные отсутствуют  |
| 878  | 776966.89  | 1303653.93 | данные отсутствуют                | данные отсутствуют  |
| 879  | 776950.64  | 1303661.36 | данные отсутствуют                | данные отсутствуют  |
| 880  | 776950.62  | 1303661.37 | данные отсутствуют                | данные отсутствуют  |
| 881  | 776944.97  | 1303665.91 | данные отсутствуют                | данные отсутствуют  |
| 882  | 776936.63  | 1303670.69 | данные отсутствуют                | данные отсутствуют  |
| 883  | 776916.8   | 1303678.58 | данные отсутствуют                | данные отсутствуют  |
| 884  | 776916.78  | 1303678.58 | данные отсутствуют                | данные отсутствуют  |
| 885  | 776907.15  | 1303684.27 | данные отсутствуют                | данные отсутствуют  |

|                               |         |                   |
|-------------------------------|---------|-------------------|
| Государственный регистратор   |         | ФГИС ЕГРН         |
| полное наименование должности | подпись | инициалы, фамилия |

М.П.

|                                       |                    |  |                      |
|---------------------------------------|--------------------|--|----------------------|
| <b>Земельный участок</b>              |                    |  |                      |
| (вид объекта недвижимости)            |                    |  |                      |
| Лист №                                | Раздела <b>3.2</b> | Всего листов раздела <b>3.2</b> : ____           | Всего разделов: ____ |
| Всего листов выписки: ____            |                    |  |                      |
| <b>14.10.2021 № 99/2021/423677850</b> |                    |  |                      |
| Кадастровый номер:                    |                    | <b>02:17:000000:183(единое землепользование)</b> |                      |

| Сведения о характерных точках границы земельного участка |            |            |                                   |   |
|--|------------|------------|-----------------------------------|---|
| Система координат  |            |            |                                   |   |
| Зона №   |            |            |                                   |   |
| Номер точки  | Координаты |            | Описание закрепления на местности | Средняя квадратическая погрешность определения координат характерных точек границ земельного участка, м |
|  | X          | Y          |                                   |   |
| 1  | 2          | 3          | 4                                 | 5   |
| 886  | 776888.78  | 1303694.03 | данные отсутствуют                | данные отсутствуют  |
| 887  | 776878.29  | 1303698.11 | данные отсутствуют                | данные отсутствуют  |
| 888  | 776878.27  | 1303698.12 | данные отсутствуют                | данные отсутствуют  |
| 889  | 776869.51  | 1303704.54 | данные отсутствуют                | данные отсутствуют  |
| 890  | 776863.04  | 1303710.54 | данные отсутствуют                | данные отсутствуют  |
| 891  | 776863.03  | 1303710.55 | данные отсутствуют                | данные отсутствуют  |
| 892  | 776854.62  | 1303720.6  | данные отсутствуют                | данные отсутствуют  |
| 893  | 776841.79  | 1303734.3  | данные отсутствуют                | данные отсутствуют  |
| 894  | 776795.69  | 1303765.51 | данные отсутствуют                | данные отсутствуют  |
| 895  | 776777.73  | 1303779.4  | данные отсутствуют                | данные отсутствуют  |
| 896  | 776769.73  | 1303785.35 | данные отсутствуют                | данные отсутствуют  |
| 897  | 776711.1   | 1303830.86 | данные отсутствуют                | данные отсутствуют  |
| 898  | 776680.98  | 1303847.56 | данные отсутствуют                | данные отсутствуют  |
| 899  | 776668.5   | 1303855.67 | данные отсутствуют                | данные отсутствуют  |
| 900  | 776636.89  | 1303878.6  | данные отсутствуют                | данные отсутствуют  |

|                               |         |                   |
|-------------------------------|---------|-------------------|
| Государственный регистратор   |         | ФГИС ЕГРН         |
| полное наименование должности | подпись | инициалы, фамилия |

М.П.

Раздел 3.2

Выписка из Единого государственного реестра недвижимости об объекте недвижимости  
Описание местоположения земельного участка

|                                       |                    |  |                      |
|---------------------------------------|--------------------|--|----------------------|
| <b>Земельный участок</b>              |                    |  |                      |
| (вид объекта недвижимости)            |                    |  |                      |
| Лист №                                | Раздела <b>3.2</b> | Всего листов раздела <b>3.2</b> : ____           | Всего разделов: ____ |
| Всего листов выписки: ____            |                    |  |                      |
| <b>14.10.2021 № 99/2021/423677850</b> |                    |  |                      |
| Кадастровый номер:                    |                    | <b>02:17:000000:183(единое землепользование)</b> |                      |

| Сведения о характерных точках границы земельного участка |            |            |                                   |   |
|--|------------|------------|-----------------------------------|---|
| Система координат  |            |            |                                   |   |
| Зона №   |            |            |                                   |   |
| Номер точки  | Координаты |            | Описание закрепления на местности | Средняя квадратическая погрешность определения координат характерных точек границ земельного участка, м |
|  | X          | Y          |                                   |   |
| 1  | 2          | 3          | 4                                 | 5   |
| 901  | 776636.88  | 1303878.61 | данные отсутствуют                | данные отсутствуют  |
| 902  | 776627.63  | 1303887.78 | данные отсутствуют                | данные отсутствуют  |
| 903  | 776621.21  | 1303894.77 | данные отсутствуют                | данные отсутствуют  |
| 904  | 776621.2   | 1303894.79 | данные отсутствуют                | данные отсутствуют  |
| 905  | 776615.38  | 1303904.99 | данные отсутствуют                | данные отсутствуют  |
| 906  | 776607.08  | 1303913.85 | данные отсутствуют                | данные отсутствуют  |
| 907  | 776603.84  | 1303916.73 | данные отсутствуют                | данные отсутствуют  |
| 908  | 775294.05  | 1302241.28 | данные отсутствуют                | данные отсутствуют  |
| 909  | 775537.32  | 1302071.56 | данные отсутствуют                | данные отсутствуют  |
| 910  | 775571.26  | 1302082.88 | данные отсутствуют                | данные отсутствуют  |
| 911  | 775752.3   | 1302111.16 | данные отсутствуют                | данные отсутствуют  |
| 912  | 775910.71  | 1301986.7  | данные отсутствуют                | данные отсутствуют  |
| 913  | 775276.07  | 1303517.47 | Закрепление отсутствует           | 2.5   |
| 914  | 774803.09  | 1303025.71 | Закрепление отсутствует           | 2.5   |
| 915  | 774794.5   | 1303022.37 | Закрепление отсутствует           | 2.5   |

|                               |         |                   |
|-------------------------------|---------|-------------------|
| Государственный регистратор   |         | ФГИС ЕГРН         |
| полное наименование должности | подпись | инициалы, фамилия |

М.П.

Выписка из Единого государственного реестра недвижимости об объекте недвижимости  
Описание местоположения земельного участка

|                                       |                    |  |                      |
|---------------------------------------|--------------------|--|----------------------|
| <b>Земельный участок</b>              |                    |  |                      |
| (вид объекта недвижимости)            |                    |  |                      |
| Лист №                                | Раздела <b>3.2</b> | Всего листов раздела <b>3.2:</b> ____            | Всего разделов: ____ |
| Всего листов выписки: ____            |                    |  |                      |
| <b>14.10.2021 № 99/2021/423677850</b> |                    |  |                      |
| Кадастровый номер:                    |                    | <b>02:17:000000:183(единое землепользование)</b> |                      |

| Сведения о характерных точках границы земельного участка |            |            |                                   |   |
|--|------------|------------|-----------------------------------|---|
| Система координат  |            |            |                                   |   |
| Зона №   |            |            |                                   |   |
| Номер точки  | Координаты |            | Описание закрепления на местности | Средняя квадратическая погрешность определения координат характерных точек границ земельного участка, м |
|  | X          | Y          |                                   |   |
| 1  | 2          | 3          | 4                                 | 5   |
| 916  | 774790.2   | 1303022.1  | Закрепление отсутствует           | 2.5   |
| 917  | 774770.16  | 1303028.35 | Закрепление отсутствует           | 2.5   |
| 918  | 774331.68  | 1303265.37 | Закрепление отсутствует           | 2.5   |
| 919  | 774292.85  | 1303271.59 | Закрепление отсутствует           | 2.5   |
| 920  | 774920.93  | 1304030.3  | Закрепление отсутствует           | 2.5   |
| 921  | 774945.35  | 1304024.75 | Закрепление отсутствует           | 2.5   |
| 922  | 775028.21  | 1304093.67 | Закрепление отсутствует           | 2.5   |
| 923  | 775130.08  | 1304177.73 | Закрепление отсутствует           | 2.5   |
| 924  | 775132.97  | 1304148.87 | Закрепление отсутствует           | 2.5   |
| 925  | 775081.02  | 1304111.35 | Закрепление отсутствует           | 2.5   |
| 926  | 775060.81  | 1304073.82 | Закрепление отсутствует           | 2.5   |
| 927  | 775089.67  | 1304079.6  | Закрепление отсутствует           | 2.5   |
| 928  | 775179.12  | 1304165.26 | Закрепление отсутствует           | 2.5   |
| 929  | 775225.34  | 1304209.48 | Закрепление отсутствует           | 2.5   |
| 930  | 775314.82  | 1304255.67 | Закрепление отсутствует           | 2.5   |

|                               |         |                   |
|-------------------------------|---------|-------------------|
| Государственный регистратор   |         | ФГИС ЕГРН         |
| полное наименование должности | подпись | инициалы, фамилия |

М.П.

Раздел 3.2

Выписка из Единого государственного реестра недвижимости об объекте недвижимости  
Описание местоположения земельного участка

|                                       |                    |  |                      |
|---------------------------------------|--------------------|--|----------------------|
| <b>Земельный участок</b>              |                    |  |                      |
| (вид объекта недвижимости)            |                    |  |                      |
| Лист №                                | Раздела <b>3.2</b> | Всего листов раздела <b>3.2:</b> ____            | Всего разделов: ____ |
| Всего листов выписки: ____            |                    |  |                      |
| <b>14.10.2021 № 99/2021/423677850</b> |                    |  |                      |
| Кадастровый номер:                    |                    | <b>02:17:000000:183(единое землепользование)</b> |                      |

| Сведения о характерных точках границы земельного участка |            |            |                                   |   |
|--|------------|------------|-----------------------------------|---|
| Система координат  |            |            |                                   |   |
| Зона №   |            |            |                                   |   |
| Номер точки  | Координаты |            | Описание закрепления на местности | Средняя квадратическая погрешность определения координат характерных точек границ земельного участка, м |
|  | X          | Y          |                                   |   |
| 1  | 2          | 3          | 4                                 | 5   |
| 931  | 775366.77  | 1304287.42 | Закрепление отсутствует           | 2.5   |
| 932  | 775392.75  | 1304287.42 | Закрепление отсутствует           | 2.5   |
| 933  | 775415.84  | 1304307.62 | Закрепление отсутствует           | 2.5   |
| 934  | 775415.84  | 1304327.83 | Закрепление отсутствует           | 2.5   |
| 935  | 775332.13  | 1304307.62 | Закрепление отсутствует           | 2.5   |
| 936  | 775257.09  | 1304319.17 | Закрепление отсутствует           | 2.5   |
| 937  | 775202.24  | 1304319.17 | Закрепление отсутствует           | 2.5   |
| 938  | 775138.74  | 1304287.42 | Закрепление отсутствует           | 2.5   |
| 939  | 775104.11  | 1304287.42 | Закрепление отсутствует           | 2.5   |
| 940  | 775231.11  | 1304449.06 | Закрепление отсутствует           | 2.5   |
| 941  | 775346.57  | 1304555.85 | Закрепление отсутствует           | 2.5   |
| 942  | 775393.95  | 1304600.16 | Закрепление отсутствует           | 2.5   |
| 943  | 775395.87  | 1304597.33 | Закрепление отсутствует           | 2.5   |
| 944  | 775395.89  | 1304597.3  | Закрепление отсутствует           | 2.5   |
| 945  | 775422.74  | 1304582.11 | Закрепление отсутствует           | 2.5   |

|                               |         |                   |
|-------------------------------|---------|-------------------|
| Государственный регистратор   |         | ФГИС ЕГРН         |
| полное наименование должности | подпись | инициалы, фамилия |

М.П.

|                                       |                    |  |                      |
|---------------------------------------|--------------------|--|----------------------|
| <b>Земельный участок</b>              |                    |  |                      |
| (вид объекта недвижимости)            |                    |  |                      |
| Лист №                                | Раздела <b>3.2</b> | Всего листов раздела <b>3.2</b> : ____           | Всего разделов: ____ |
| Всего листов выписки: ____            |                    |  |                      |
| <b>14.10.2021 № 99/2021/423677850</b> |                    |  |                      |
| Кадастровый номер:                    |                    | <b>02:17:000000:183(единое землепользование)</b> |                      |

| Сведения о характерных точках границы земельного участка |            |            |                                   |   |
|--|------------|------------|-----------------------------------|---|
| Система координат  |            |            |                                   |   |
| Зона №   |            |            |                                   |   |
| Номер точки  | Координаты |            | Описание закрепления на местности | Средняя квадратическая погрешность определения координат характерных точек границ земельного участка, м |
|  | X          | Y          |                                   |   |
| 1  | 2          | 3          | 4                                 | 5   |
| 946  | 775422.78  | 1304582.1  | Закрепление отсутствует           | 2.5   |
| 947  | 775435.12  | 1304582.77 | Закрепление отсутствует           | 2.5   |
| 948  | 775445.6   | 1304583.04 | Закрепление отсутствует           | 2.5   |
| 949  | 775445.64  | 1304583.05 | Закрепление отсутствует           | 2.5   |
| 950  | 775462.49  | 1304590.28 | Закрепление отсутствует           | 2.5   |
| 951  | 775472.42  | 1304592.43 | Закрепление отсутствует           | 2.5   |
| 952  | 775483.45  | 1304592.61 | Закрепление отсутствует           | 2.5   |
| 953  | 775496.6   | 1304589.44 | Закрепление отсутствует           | 2.5   |
| 954  | 775507.93  | 1304583.87 | Закрепление отсутствует           | 2.5   |
| 955  | 775524.56  | 1304574.83 | Закрепление отсутствует           | 2.5   |
| 956  | 775531.16  | 1304572.16 | Закрепление отсутствует           | 2.5   |
| 957  | 775531.17  | 1304572.15 | Закрепление отсутствует           | 2.5   |
| 958  | 775566.88  | 1304563.14 | Закрепление отсутствует           | 2.5   |
| 959  | 775613.64  | 1304553.78 | Закрепление отсутствует           | 2.5   |
| 960  | 775634.72  | 1304548.61 | Закрепление отсутствует           | 2.5   |

|                               |         |                   |
|-------------------------------|---------|-------------------|
| Государственный регистратор   |         | ФГИС ЕГРН         |
| полное наименование должности | подпись | инициалы, фамилия |

М.П.

Раздел 3.2

Выписка из Единого государственного реестра недвижимости об объекте недвижимости  
Описание местоположения земельного участка

|                                       |                    |  |                      |
|---------------------------------------|--------------------|--|----------------------|
| <b>Земельный участок</b>              |                    |  |                      |
| (вид объекта недвижимости)            |                    |  |                      |
| Лист №                                | Раздела <b>3.2</b> | Всего листов раздела <b>3.2</b> : ____           | Всего разделов: ____ |
| Всего листов выписки: ____            |                    |  |                      |
| <b>14.10.2021 № 99/2021/423677850</b> |                    |  |                      |
| Кадастровый номер:                    |                    | <b>02:17:000000:183(единое землепользование)</b> |                      |

| Сведения о характерных точках границы земельного участка |            |            |                                   |   |
|--|------------|------------|-----------------------------------|---|
| Система координат  |            |            |                                   |   |
| Зона №   |            |            |                                   |   |
| Номер точки  | Координаты |            | Описание закрепления на местности | Средняя квадратическая погрешность определения координат характерных точек границ земельного участка, м |
|  | X          | Y          |                                   |   |
| 1  | 2          | 3          | 4                                 | 5   |
| 961  | 775646.68  | 1304542.91 | Закрепление отсутствует           | 2.5   |
| 962  | 775664.24  | 1304533.66 | Закрепление отсутствует           | 2.5   |
| 963  | 775681.5   | 1304522.91 | Закрепление отсутствует           | 2.5   |
| 964  | 775718.85  | 1304487.9  | Закрепление отсутствует           | 2.5   |
| 965  | 775718.87  | 1304487.89 | Закрепление отсутствует           | 2.5   |
| 966  | 775733.64  | 1304479.49 | Закрепление отсутствует           | 2.5   |
| 967  | 775710     | 1304415.38 | Закрепление отсутствует           | 2.5   |
| 968  | 775613.24  | 1304152.94 | Закрепление отсутствует           | 2.5   |
| 969  | 775393.13  | 1303719.71 | Закрепление отсутствует           | 2.5   |
| 970  | 775366.95  | 1303668.19 | Закрепление отсутствует           | 2.5   |
| 971  | 775315.12  | 1303566.17 | Закрепление отсутствует           | 2.5   |
| 972  | 775525.07  | 1304477.45 | Закрепление отсутствует           | 2.5   |
| 973  | 775478.43  | 1304579.85 | Закрепление отсутствует           | 2.5   |
| 974  | 775413.72  | 1304557.63 | Закрепление отсутствует           | 2.5   |
| 975  | 775387.5   | 1304548.85 | Закрепление отсутствует           | 2.5   |

|                               |         |                   |
|-------------------------------|---------|-------------------|
| Государственный регистратор   |         | ФГИС ЕГРН         |
| полное наименование должности | подпись | инициалы, фамилия |

М.П.

Выписка из Единого государственного реестра недвижимости об объекте недвижимости  
Описание местоположения земельного участка

|                                       |                    |  |                      |
|---------------------------------------|--------------------|--|----------------------|
| <b>Земельный участок</b>              |                    |  |                      |
| (вид объекта недвижимости)            |                    |  |                      |
| Лист №                                | Раздела <b>3.2</b> | Всего листов раздела <b>3.2</b> : ____           | Всего разделов: ____ |
| Всего листов выписки: ____            |                    |  |                      |
| <b>14.10.2021 № 99/2021/423677850</b> |                    |  |                      |
| Кадастровый номер:                    |                    | <b>02:17:000000:183(единое землепользование)</b> |                      |

| Сведения о характерных точках границы земельного участка |            |            |                                   |   |
|--|------------|------------|-----------------------------------|---|
| Система координат  |            |            |                                   |   |
| Зона №   |            |            |                                   |   |
| Номер точки  | Координаты |            | Описание закрепления на местности | Средняя квадратическая погрешность определения координат характерных точек границ земельного участка, м |
|  | X          | Y          |                                   |   |
| 1  | 2          | 3          | 4                                 | 5   |
| 976  | 775396.89  | 1304434.25 | Закрепление отсутствует           | 2.5   |
| 977  | 775446.37  | 1304452.68 | Закрепление отсутствует           | 2.5   |
| 978  | 775451.38  | 1304454.25 | Закрепление отсутствует           | 2.5   |
| 979  | 769560.47  | 1304059.8  | данные отсутствуют                | данные отсутствуют  |
| 980  | 769555.6   | 1304041.7  | данные отсутствуют                | данные отсутствуют  |
| 981  | 768607.74  | 1304156.16 | данные отсутствуют                | данные отсутствуют  |
| 982  | 768632.68  | 1304173.3  | данные отсутствуют                | данные отсутствуют  |
| 983  | 768748.28  | 1304260.76 | данные отсутствуют                | данные отсутствуют  |
| 984  | 768874.19  | 1304359.24 | данные отсутствуют                | данные отсутствуют  |
| 985  | 768900.55  | 1304390.56 | данные отсутствуют                | данные отсутствуют  |
| 986  | 768900.33  | 1304367.37 | данные отсутствуют                | данные отсутствуют  |
| 987  | 768892.01  | 1304145.04 | данные отсутствуют                | данные отсутствуют  |
| 988  | 768881.86  | 1304286.82 | данные отсутствуют                | данные отсутствуют  |
| 989  | 768880.42  | 1304288.55 | данные отсутствуют                | данные отсутствуют  |
| 990  | 768878.69  | 1304287.1  | данные отсутствуют                | данные отсутствуют  |

|                               |         |                   |
|-------------------------------|---------|-------------------|
| Государственный регистратор   |         | ФГИС ЕГРН         |
| полное наименование должности | подпись | инициалы, фамилия |

М.П.

Раздел 3.2

Выписка из Единого государственного реестра недвижимости об объекте недвижимости  
Описание местоположения земельного участка

|                                       |                    |  |                      |
|---------------------------------------|--------------------|--|----------------------|
| <b>Земельный участок</b>              |                    |  |                      |
| (вид объекта недвижимости)            |                    |  |                      |
| Лист №                                | Раздела <b>3.2</b> | Всего листов раздела <b>3.2</b> : ____           | Всего разделов: ____ |
| Всего листов выписки: ____            |                    |  |                      |
| <b>14.10.2021 № 99/2021/423677850</b> |                    |  |                      |
| Кадастровый номер:                    |                    | <b>02:17:000000:183(единое землепользование)</b> |                      |

| Сведения о характерных точках границы земельного участка |            |            |                                   |   |
|--|------------|------------|-----------------------------------|---|
| Система координат  |            |            |                                   |   |
| Зона №   |            |            |                                   |   |
| Номер точки  | Координаты |            | Описание закрепления на местности | Средняя квадратическая погрешность определения координат характерных точек границ земельного участка, м |
|  | X          | Y          |                                   |   |
| 1  | 2          | 3          | 4                                 | 5   |
| 991  | 768880.14  | 1304285.38 | данные отсутствуют                | данные отсутствуют  |
| 992  | 768790.06  | 1304209.5  | данные отсутствуют                | данные отсутствуют  |
| 993  | 768788.61  | 1304211.23 | данные отсутствуют                | данные отсутствуют  |
| 994  | 768786.89  | 1304209.78 | данные отсутствуют                | данные отсутствуют  |
| 995  | 768788.33  | 1304208.06 | данные отсутствуют                | данные отсутствуют  |
| 996  | 772097.58  | 1305873.35 | данные отсутствуют                | данные отсутствуют  |
| 997  | 772080.61  | 1305980.84 | данные отсутствуют                | данные отсутствуют  |
| 998  | 772027.03  | 1305990.59 | данные отсутствуют                | данные отсутствуют  |
| 999  | 772020     | 1305990.99 | данные отсутствуют                | данные отсутствуют  |
| 1000   | 772018.25  | 1305991.24 | данные отсутствуют                | данные отсутствуют  |
| 1001   | 771990.09  | 1305794.15 | данные отсутствуют                | данные отсутствуют  |
| 1002   | 772121.71  | 1305825.02 | данные отсутствуют                | данные отсутствуют  |
| 1003   | 770365.34  | 1305307.41 | данные отсутствуют                | данные отсутствуют  |
| 1004   | 770371.2   | 1305307.2  | данные отсутствуют                | данные отсутствуют  |
| 1005   | 770371.48  | 1305307.2  | данные отсутствуют                | данные отсутствуют  |

|                               |         |                   |
|-------------------------------|---------|-------------------|
| Государственный регистратор   |         | ФГИС ЕГРН         |
| полное наименование должности | подпись | инициалы, фамилия |

М.П.

|                                       |                    |  |                      |
|---------------------------------------|--------------------|--|----------------------|
| <b>Земельный участок</b>              |                    |  |                      |
| (вид объекта недвижимости)            |                    |  |                      |
| Лист №                                | Раздела <b>3.2</b> | Всего листов раздела <b>3.2</b> : ____           | Всего разделов: ____ |
| Всего листов выписки: ____            |                    |  |                      |
| <b>14.10.2021 № 99/2021/423677850</b> |                    |  |                      |
| Кадастровый номер:                    |                    | <b>02:17:000000:183(единое землепользование)</b> |                      |

| Сведения о характерных точках границы земельного участка |            |            |                                   |   |
|--|------------|------------|-----------------------------------|---|
| Система координат  |            |            |                                   |   |
| Зона №   |            |            |                                   |   |
| Номер точки  | Координаты |            | Описание закрепления на местности | Средняя квадратическая погрешность определения координат характерных точек границ земельного участка, м |
|  | X          | Y          |                                   |   |
| 1  | 2          | 3          | 4                                 | 5   |
| 1006   | 770422.4   | 1305307.2  | данные отсутствуют                | данные отсутствуют  |
| 1007   | 770422.76  | 1305307.18 | данные отсутствуют                | данные отсутствуют  |
| 1008   | 770481.01  | 1305304.65 | данные отсутствуют                | данные отсутствуют  |
| 1009   | 770481.28  | 1305304.64 | данные отсутствуют                | данные отсутствуют  |
| 1010   | 770560.65  | 1305312.32 | данные отсутствуют                | данные отсутствуют  |
| 1011   | 770565.77  | 1305302.08 | данные отсутствуют                | данные отсутствуют  |
| 1012   | 770499.21  | 1305258.55 | данные отсутствуют                | данные отсутствуют  |
| 1013   | 770455.68  | 1305243.19 | данные отсутствуют                | данные отсутствуют  |
| 1014   | 770389.12  | 1305197.11 | данные отсутствуют                | данные отсутствуют  |
| 1015   | 770238.07  | 1305176.63 | данные отсутствуют                | данные отсутствуют  |
| 1016   | 770192.3   | 1305156.29 | данные отсутствуют                | данные отсутствуют  |
| 1017   | 770191.99  | 1305156.15 | данные отсутствуют                | данные отсутствуют  |
| 1018   | 770156.15  | 1305153.59 | данные отсутствуют                | данные отсутствуют  |
| 1019   | 770076.78  | 1305117.75 | данные отсутствуют                | данные отсутствуют  |
| 1020   | 770018.07  | 1305102.44 | данные отсутствуют                | данные отсутствуют  |

|                               |         |                   |
|-------------------------------|---------|-------------------|
| Государственный регистратор   |         | ФГИС ЕГРН         |
| полное наименование должности | подпись | инициалы, фамилия |

М.П.

Раздел 3.2

Выписка из Единого государственного реестра недвижимости об объекте недвижимости  
Описание местоположения земельного участка

|                                       |                    |  |                      |
|---------------------------------------|--------------------|--|----------------------|
| <b>Земельный участок</b>              |                    |  |                      |
| (вид объекта недвижимости)            |                    |  |                      |
| Лист №                                | Раздела <b>3.2</b> | Всего листов раздела <b>3.2</b> : ____           | Всего разделов: ____ |
| Всего листов выписки: ____            |                    |  |                      |
| <b>14.10.2021 № 99/2021/423677850</b> |                    |  |                      |
| Кадастровый номер:                    |                    | <b>02:17:000000:183(единое землепользование)</b> |                      |

| Сведения о характерных точках границы земельного участка |            |            |                                   |   |
|--|------------|------------|-----------------------------------|---|
| Система координат  |            |            |                                   |   |
| Зона №   |            |            |                                   |   |
| Номер точки  | Координаты |            | Описание закрепления на местности | Средняя квадратическая погрешность определения координат характерных точек границ земельного участка, м |
|  | X          | Y          |                                   |   |
| 1  | 2          | 3          | 4                                 | 5   |
| 1021   | 770017.9   | 1305102.39 | данные отсутствуют                | данные отсутствуют  |
| 1022   | 769949.14  | 1305066.73 | данные отсутствуют                | данные отсутствуют  |
| 1023   | 769948.77  | 1305066.54 | данные отсутствуют                | данные отсутствуют  |
| 1024   | 769907.81  | 1305035.82 | данные отсутствуют                | данные отсутствуют  |
| 1025   | 769843.81  | 1305038.28 | данные отсутствуют                | данные отсутствуют  |
| 1026   | 770008.09  | 1305931.61 | данные отсутствуют                | данные отсутствуют  |
| 1027   | 770149.77  | 1305952.22 | данные отсутствуют                | данные отсутствуют  |
| 1028   | 770289.51  | 1305972.77 | данные отсутствуют                | данные отсутствуют  |
| 1029   | 771015.02  | 1306097.34 | данные отсутствуют                | данные отсутствуют  |
| 1030   | 771032.4   | 1306100.34 | данные отсутствуют                | данные отсутствуют  |
| 1031   | 771228.9   | 1306174.03 | данные отсутствуют                | данные отсутствуют  |
| 1032   | 771231.65  | 1306175.06 | данные отсутствуют                | данные отсутствуют  |
| 1033   | 771479.73  | 1306280.91 | данные отсутствуют                | данные отсутствуют  |
| 1034   | 771493.15  | 1306241.03 | данные отсутствуют                | данные отсутствуют  |
| 1035   | 771493.12  | 1306240.86 | данные отсутствуют                | данные отсутствуют  |

|                               |         |                   |
|-------------------------------|---------|-------------------|
| Государственный регистратор   |         | ФГИС ЕГРН         |
| полное наименование должности | подпись | инициалы, фамилия |

М.П.



Выписка из Единого государственного реестра недвижимости об объекте недвижимости  
Описание местоположения земельного участка

|                                       |                    |  |                      |
|---------------------------------------|--------------------|--|----------------------|
| <b>Земельный участок</b>              |                    |  |                      |
| (вид объекта недвижимости)            |                    |  |                      |
| Лист №                                | Раздела <b>3.2</b> | Всего листов раздела <b>3.2</b> : ____           | Всего разделов: ____ |
| Всего листов выписки: ____            |                    |  |                      |
| <b>14.10.2021 № 99/2021/423677850</b> |                    |  |                      |
| Кадастровый номер:                    |                    | <b>02:17:000000:183(единое землепользование)</b> |                      |

| Сведения о характерных точках границы земельного участка |            |            |                                   |   |
|--|------------|------------|-----------------------------------|---|
| Система координат  |            |            |                                   |   |
| Зона №   |            |            |                                   |   |
| Номер точки  | Координаты |            | Описание закрепления на местности | Средняя квадратическая погрешность определения координат характерных точек границ земельного участка, м |
|  | X          | Y          |                                   |   |
| 1  | 2          | 3          | 4                                 | 5   |
| 1036   | 771493.11  | 1306240.84 | данные отсутствуют                | данные отсутствуют  |
| 1037   | 771490.09  | 1306229.61 | данные отсутствуют                | данные отсутствуют  |
| 1038   | 771488.07  | 1306213.63 | данные отсутствуют                | данные отсутствуют  |
| 1039   | 771488.08  | 1306213.58 | данные отсутствуют                | данные отсутствуют  |
| 1040   | 771521.8   | 1306156.22 | данные отсутствуют                | данные отсутствуют  |
| 1041   | 771531.57  | 1306127.32 | данные отсутствуют                | данные отсутствуют  |
| 1042   | 771519.61  | 1306107.22 | данные отсутствуют                | данные отсутствуют  |
| 1043   | 771493.36  | 1306063.11 | данные отсутствуют                | данные отсутствуют  |
| 1044   | 771510.21  | 1306122.53 | данные отсутствуют                | данные отсутствуют  |
| 1045   | 771496.41  | 1306176.74 | данные отсутствуют                | данные отсутствуют  |
| 1046   | 771481.32  | 1306210.42 | данные отсутствуют                | данные отсутствуют  |
| 1047   | 771474.32  | 1306249.79 | данные отсутствуют                | данные отсутствуют  |
| 1048   | 771315.43  | 1306191.18 | данные отсутствуют                | данные отсутствуют  |
| 1049   | 771272.57  | 1306174.12 | данные отсутствуют                | данные отсутствуют  |
| 1050   | 771214.83  | 1306148.31 | данные отсутствуют                | данные отсутствуют  |

|                               |         |                   |
|-------------------------------|---------|-------------------|
| Государственный регистратор   |         | ФГИС ЕГРН         |
| полное наименование должности | подпись | инициалы, фамилия |

М.П.

Раздел 3.2

Выписка из Единого государственного реестра недвижимости об объекте недвижимости  
Описание местоположения земельного участка

|                                       |                    |  |                      |
|---------------------------------------|--------------------|--|----------------------|
| <b>Земельный участок</b>              |                    |  |                      |
| (вид объекта недвижимости)            |                    |  |                      |
| Лист №                                | Раздела <b>3.2</b> | Всего листов раздела <b>3.2</b> : ____           | Всего разделов: ____ |
| Всего листов выписки: ____            |                    |  |                      |
| <b>14.10.2021 № 99/2021/423677850</b> |                    |  |                      |
| Кадастровый номер:                    |                    | <b>02:17:000000:183(единое землепользование)</b> |                      |

| Сведения о характерных точках границы земельного участка |            |            |                                   |   |
|--|------------|------------|-----------------------------------|---|
| Система координат  |            |            |                                   |   |
| Зона №   |            |            |                                   |   |
| Номер точки  | Координаты |            | Описание закрепления на местности | Средняя квадратическая погрешность определения координат характерных точек границ земельного участка, м |
|  | X          | Y          |                                   |   |
| 1  | 2          | 3          | 4                                 | 5   |
| 1051   | 771153.42  | 1306135.81 | данные отсутствуют                | данные отсутствуют  |
| 1052   | 771153.41  | 1306135.81 | данные отсутствуют                | данные отсутствуют  |
| 1053   | 771035.33  | 1306090.99 | данные отсутствуют                | данные отсутствуют  |
| 1054   | 770849.1   | 1306061.77 | данные отсутствуют                | данные отсутствуют  |
| 1055   | 770802.2   | 1306045.41 | данные отсутствуют                | данные отсутствуют  |
| 1056   | 770519.82  | 1305993.84 | данные отсутствуют                | данные отсутствуют  |
| 1057   | 770137.57  | 1305928.84 | данные отсутствуют                | данные отсутствуют  |
| 1058   | 770042.32  | 1305915.09 | данные отсутствуют                | данные отсутствуют  |
| 1059   | 770006.6   | 1305709.25 | данные отсутствуют                | данные отсутствуют  |
| 1060   | 769913.6   | 1305293.32 | данные отсутствуют                | данные отсутствуют  |
| 1061   | 769897.2   | 1305219.24 | данные отсутствуют                | данные отсутствуют  |
| 1062   | 769884.5   | 1305140.92 | данные отсутствуют                | данные отсутствуют  |
| 1063   | 769868.1   | 1305068.95 | данные отсутствуют                | данные отсутствуют  |
| 1064   | 769957.25  | 1305095.24 | данные отсутствуют                | данные отсутствуют  |
| 1065   | 770005.68  | 1305112.35 | данные отсутствуют                | данные отсутствуют  |

|                               |         |                   |
|-------------------------------|---------|-------------------|
| Государственный регистратор   |         | ФГИС ЕГРН         |
| полное наименование должности | подпись | инициалы, фамилия |

М.П.

Выписка из Единого государственного реестра недвижимости об объекте недвижимости  
Описание местоположения земельного участка

|                                       |                    |  |                      |
|---------------------------------------|--------------------|--|----------------------|
| <b>Земельный участок</b>              |                    |  |                      |
| (вид объекта недвижимости)            |                    |  |                      |
| Лист №                                | Раздела <b>3.2</b> | Всего листов раздела <b>3.2</b> : ____           | Всего разделов: ____ |
| Всего листов выписки: ____            |                    |  |                      |
| <b>14.10.2021 № 99/2021/423677850</b> |                    |  |                      |
| Кадастровый номер:                    |                    | <b>02:17:000000:183(единое землепользование)</b> |                      |

| Сведения о характерных точках границы земельного участка |            |            |                                   |   |
|--|------------|------------|-----------------------------------|---|
| Система координат  |            |            |                                   |   |
| Зона №   |            |            |                                   |   |
| Номер точки  | Координаты |            | Описание закрепления на местности | Средняя квадратическая погрешность определения координат характерных точек границ земельного участка, м |
|  | X          | Y          |                                   |   |
| 1  | 2          | 3          | 4                                 | 5   |
| 1066   | 770086.64  | 1305144.62 | данные отсутствуют                | данные отсутствуют  |
| 1067   | 770153.1   | 1305168.97 | данные отсутствуют                | данные отсутствуют  |
| 1068   | 770191.65  | 1305184    | данные отсутствуют                | данные отсутствуют  |
| 1069   | 770237.19  | 1305198.07 | данные отсутствуют                | данные отсутствуют  |
| 1070   | 770366.56  | 1305211.72 | данные отсутствуют                | данные отсутствуют  |
| 1071   | 773071.48  | 1303158.52 | данные отсутствуют                | данные отсутствуют  |
| 1072   | 773056.88  | 1303165.33 | данные отсутствуют                | данные отсутствуют  |
| 1073   | 773000.49  | 1303250.98 | данные отсутствуют                | данные отсутствуют  |
| 1074   | 773025.74  | 1303298.67 | данные отсутствуют                | данные отсутствуют  |
| 1075   | 773025.74  | 1303314.03 | данные отсутствуют                | данные отсутствуют  |
| 1076   | 773025.74  | 1303314.24 | данные отсутствуют                | данные отсутствуют  |
| 1077   | 773051.04  | 1303363.87 | данные отсутствуют                | данные отсутствуют  |
| 1078   | 772961.51  | 1303402.8  | данные отсутствуют                | данные отсутствуют  |
| 1079   | 772931.34  | 1303424.21 | данные отсутствуют                | данные отсутствуют  |
| 1080   | 772904.08  | 1303450.49 | данные отсутствуют                | данные отсутствуют  |

|                               |         |                   |
|-------------------------------|---------|-------------------|
| Государственный регистратор   |         | ФГИС ЕГРН         |
| полное наименование должности | подпись | инициалы, фамилия |

М.П.

Раздел 3.2

Выписка из Единого государственного реестра недвижимости об объекте недвижимости  
Описание местоположения земельного участка

|                                       |                    |  |                      |
|---------------------------------------|--------------------|--|----------------------|
| <b>Земельный участок</b>              |                    |  |                      |
| (вид объекта недвижимости)            |                    |  |                      |
| Лист №                                | Раздела <b>3.2</b> | Всего листов раздела <b>3.2</b> : ____           | Всего разделов: ____ |
| Всего листов выписки: ____            |                    |  |                      |
| <b>14.10.2021 № 99/2021/423677850</b> |                    |  |                      |
| Кадастровый номер:                    |                    | <b>02:17:000000:183(единое землепользование)</b> |                      |

| Сведения о характерных точках границы земельного участка |            |            |                                   |   |
|--|------------|------------|-----------------------------------|---|
| Система координат  |            |            |                                   |   |
| Зона №   |            |            |                                   |   |
| Номер точки  | Координаты |            | Описание закрепления на местности | Средняя квадратическая погрешность определения координат характерных точек границ земельного участка, м |
|  | X          | Y          |                                   |   |
| 1  | 2          | 3          | 4                                 | 5   |
| 1081   | 772853.48  | 1303471.9  | данные отсутствуют                | данные отсутствуют  |
| 1082   | 772806.76  | 1303455.36 | данные отсутствуют                | данные отсутствуют  |
| 1083   | 772719.17  | 1303471.9  | данные отсутствуют                | данные отсутствуют  |
| 1084   | 772643.72  | 1303560.82 | данные отсутствуют                | данные отсутствуют  |
| 1085   | 772637.42  | 1303568.25 | данные отсутствуют                | данные отсутствуют  |
| 1086   | 772597.52  | 1303615.94 | данные отсутствуют                | данные отсутствуют  |
| 1087   | 772515.77  | 1303668.49 | данные отсутствуют                | данные отсутствуют  |
| 1088   | 772426.5   | 1303714.54 | данные отсутствуют                | данные отсутствуют  |
| 1089   | 772423.31  | 1303716.18 | данные отсутствуют                | данные отсутствуют  |
| 1090   | 772338.64  | 1303759    | данные отсутствуют                | данные отсутствуют  |
| 1091   | 772285.11  | 1303772.63 | данные отсутствуют                | данные отсутствуют  |
| 1092   | 772229.64  | 1303813.51 | данные отсутствуют                | данные отсутствуют  |
| 1093   | 772129.41  | 1303834.52 | данные отсутствуют                | данные отсутствуют  |
| 1094   | 772395.84  | 1304428.31 | данные отсутствуют                | данные отсутствуют  |
| 1095   | 772670.33  | 1304285.76 | данные отсутствуют                | данные отсутствуют  |

|                               |         |                   |
|-------------------------------|---------|-------------------|
| Государственный регистратор   |         | ФГИС ЕГРН         |
| полное наименование должности | подпись | инициалы, фамилия |

М.П.

Выписка из Единого государственного реестра недвижимости об объекте недвижимости  
Описание местоположения земельного участка

|                                       |                    |  |                      |
|---------------------------------------|--------------------|--|----------------------|
| <b>Земельный участок</b>              |                    |  |                      |
| (вид объекта недвижимости)            |                    |  |                      |
| Лист №                                | Раздела <b>3.2</b> | Всего листов раздела <b>3.2</b> : ____           | Всего разделов: ____ |
| Всего листов выписки: ____            |                    |  |                      |
| <b>14.10.2021 № 99/2021/423677850</b> |                    |  |                      |
| Кадастровый номер:                    |                    | <b>02:17:000000:183(единое землепользование)</b> |                      |

| Сведения о характерных точках границы земельного участка |            |            |                                   |   |
|--|------------|------------|-----------------------------------|---|
| Система координат  |            |            |                                   |   |
| Зона №   |            |            |                                   |   |
| Номер точки  | Координаты |            | Описание закрепления на местности | Средняя квадратическая погрешность определения координат характерных точек границ земельного участка, м |
|  | X          | Y          |                                   |   |
| 1  | 2          | 3          | 4                                 | 5   |
| 1096   | 773225.24  | 1304254.58 | данные отсутствуют                | данные отсутствуют  |
| 1097   | 773204.17  | 1304131.71 | данные отсутствуют                | данные отсутствуют  |
| 1098   | 773203.84  | 1304129.8  | данные отсутствуют                | данные отсутствуют  |
| 1099   | 773161.99  | 1303811.56 | данные отсутствуют                | данные отсутствуют  |
| 1100   | 773157.69  | 1303777.69 | данные отсутствуют                | данные отсутствуют  |
| 1101   | 773138.63  | 1303627.62 | данные отсутствуют                | данные отсутствуют  |
| 1102   | 773107.53  | 1303439.04 | данные отсутствуют                | данные отсутствуют  |
| 1103   | 773107.49  | 1303438.81 | данные отсутствуют                | данные отсутствуют  |
| 1104   | 773087.05  | 1303248.06 | данные отсутствуют                | данные отсутствуют  |
| 1105   | 773226.71  | 1304263.15 | данные отсутствуют                | данные отсутствуют  |
| 1106   | 773219.95  | 1304263.67 | данные отсутствуют                | данные отсутствуют  |
| 1107   | 773230.63  | 1304381.64 | данные отсутствуют                | данные отсутствуют  |
| 1108   | 773245.78  | 1304524.58 | данные отсутствуют                | данные отсутствуют  |
| 1109   | 773252.86  | 1304596.72 | данные отсутствуют                | данные отсутствуют  |
| 1110   | 773283.64  | 1304595.01 | данные отсутствуют                | данные отсутствуют  |

|                               |         |                   |
|-------------------------------|---------|-------------------|
| Государственный регистратор   |         | ФГИС ЕГРН         |
| полное наименование должности | подпись | инициалы, фамилия |

М.П.

Раздел 3.2

Выписка из Единого государственного реестра недвижимости об объекте недвижимости  
Описание местоположения земельного участка

|                                       |                    |  |                      |
|---------------------------------------|--------------------|--|----------------------|
| <b>Земельный участок</b>              |                    |  |                      |
| (вид объекта недвижимости)            |                    |  |                      |
| Лист №                                | Раздела <b>3.2</b> | Всего листов раздела <b>3.2</b> : ____           | Всего разделов: ____ |
| Всего листов выписки: ____            |                    |  |                      |
| <b>14.10.2021 № 99/2021/423677850</b> |                    |  |                      |
| Кадастровый номер:                    |                    | <b>02:17:000000:183(единое землепользование)</b> |                      |

| Сведения о характерных точках границы земельного участка |            |            |                                   |   |
|--|------------|------------|-----------------------------------|---|
| Система координат  |            |            |                                   |   |
| Зона №   |            |            |                                   |   |
| Номер точки  | Координаты |            | Описание закрепления на местности | Средняя квадратическая погрешность определения координат характерных точек границ земельного участка, м |
|  | X          | Y          |                                   |   |
| 1  | 2          | 3          | 4                                 | 5   |
| 1111   | 771167.87  | 1304113.01 | данные отсутствуют                | данные отсутствуют  |
| 1112   | 770852.29  | 1303983.77 | данные отсутствуют                | данные отсутствуют  |
| 1113   | 770816.66  | 1304011.77 | данные отсутствуют                | данные отсутствуют  |
| 1114   | 770770.58  | 1303909.36 | данные отсутствуют                | данные отсутствуют  |
| 1115   | 770770.4   | 1303909.03 | данные отсутствуют                | данные отсутствуют  |
| 1116   | 770683.54  | 1303750.63 | данные отсутствуют                | данные отсутствуют  |
| 1117   | 770622.09  | 1303663.59 | данные отсутствуют                | данные отсутствуют  |
| 1118   | 770591.37  | 1303799.27 | данные отсутствуют                | данные отсутствуют  |
| 1119   | 770560.65  | 1303827.43 | данные отсутствуют                | данные отсутствуют  |
| 1120   | 770560.65  | 1303878.64 | данные отсутствуют                | данные отсутствуют  |
| 1121   | 770570.89  | 1303899.12 | данные отсутствуют                | данные отсутствуют  |
| 1122   | 770614.41  | 1303947.76 | данные отсутствуют                | данные отсутствуют  |
| 1123   | 770680.98  | 1304011.77 | данные отсутствуют                | данные отсутствуют  |
| 1124   | 770716.82  | 1304004.08 | данные отсутствуют                | данные отсутствуют  |
| 1125   | 770739.86  | 1304027.13 | данные отсутствуют                | данные отсутствуют  |

|                               |         |                   |
|-------------------------------|---------|-------------------|
| Государственный регистратор   |         | ФГИС ЕГРН         |
| полное наименование должности | подпись | инициалы, фамилия |

М.П.

|                                       |                    |  |                      |
|---------------------------------------|--------------------|--|----------------------|
| <b>Земельный участок</b>              |                    |  |                      |
| (вид объекта недвижимости)            |                    |  |                      |
| Лист №                                | Раздела <b>3.2</b> | Всего листов раздела <b>3.2</b> : ____           | Всего разделов: ____ |
| Всего листов выписки: ____            |                    |  |                      |
| <b>14.10.2021 № 99/2021/423677850</b> |                    |  |                      |
| Кадастровый номер:                    |                    | <b>02:17:000000:183(единое землепользование)</b> |                      |

| Сведения о характерных точках границы земельного участка |            |            |                                   |   |
|--|------------|------------|-----------------------------------|---|
| Система координат  |            |            |                                   |   |
| Зона №   |            |            |                                   |   |
| Номер точки  | Координаты |            | Описание закрепления на местности | Средняя квадратическая погрешность определения координат характерных точек границ земельного участка, м |
|  | X          | Y          |                                   |   |
| 1  | 2          | 3          | 4                                 | 5   |
| 1126   | 770783.38  | 1304103.93 | данные отсутствуют                | данные отсутствуют  |
| 1127   | 770783.46  | 1304104.18 | данные отсутствуют                | данные отсутствуют  |
| 1128   | 770801.3   | 1304162.81 | данные отсутствуют                | данные отсутствуют  |
| 1129   | 770783.38  | 1304216.58 | данные отсутствуют                | данные отсутствуют  |
| 1130   | 770821.78  | 1304278.02 | данные отсутствуют                | данные отсутствуют  |
| 1131   | 770819.22  | 1304411.15 | данные отсутствуют                | данные отсутствуют  |
| 1132   | 770819.26  | 1304411.35 | данные отсутствуют                | данные отсутствуют  |
| 1133   | 770832.02  | 1304475.15 | данные отсутствуют                | данные отсутствуют  |
| 1134   | 770847.38  | 1304613.4  | данные отсутствуют                | данные отсутствуют  |
| 1135   | 770829.46  | 1304646.68 | данные отсутствуют                | данные отсутствуют  |
| 1136   | 770852.5   | 1304682.52 | данные отсутствуют                | данные отсутствуют  |
| 1137   | 770839.7   | 1304869.41 | данные отсутствуют                | данные отсутствуют  |
| 1138   | 770844.82  | 1304982.06 | данные отсутствуют                | данные отсутствуют  |
| 1139   | 770875.55  | 1305046.06 | данные отсутствуют                | данные отсутствуют  |
| 1140   | 770875.8   | 1305046.35 | данные отсутствуют                | данные отсутствуют  |

|                               |         |                   |
|-------------------------------|---------|-------------------|
| Государственный регистратор   |         | ФГИС ЕГРН         |
| полное наименование должности | подпись | инициалы, фамилия |

М.П.

Раздел 3.2

Выписка из Единого государственного реестра недвижимости об объекте недвижимости  
Описание местоположения земельного участка

|                                       |                    |  |                      |
|---------------------------------------|--------------------|--|----------------------|
| <b>Земельный участок</b>              |                    |  |                      |
| (вид объекта недвижимости)            |                    |  |                      |
| Лист №                                | Раздела <b>3.2</b> | Всего листов раздела <b>3.2</b> : ____           | Всего разделов: ____ |
| Всего листов выписки: ____            |                    |  |                      |
| <b>14.10.2021 № 99/2021/423677850</b> |                    |  |                      |
| Кадастровый номер:                    |                    | <b>02:17:000000:183(единое землепользование)</b> |                      |

| Сведения о характерных точках границы земельного участка |            |            |                                   |   |
|--|------------|------------|-----------------------------------|---|
| Система координат  |            |            |                                   |   |
| Зона №   |            |            |                                   |   |
| Номер точки  | Координаты |            | Описание закрепления на местности | Средняя квадратическая погрешность определения координат характерных точек границ земельного участка, м |
|  | X          | Y          |                                   |   |
| 1  | 2          | 3          | 4                                 | 5   |
| 1141   | 770926.75  | 1305104.95 | данные отсутствуют                | данные отсутствуют  |
| 1142   | 770926.85  | 1305105.15 | данные отсутствуют                | данные отсутствуют  |
| 1143   | 770947.23  | 1305145.91 | данные отсутствуют                | данные отсутствуют  |
| 1144   | 770947.36  | 1305146.11 | данные отсутствуют                | данные отсутствуют  |
| 1145   | 770995.87  | 1305222.71 | данные отсутствуют                | данные отсутствуют  |
| 1146   | 771070.12  | 1305268.79 | данные отсутствуют                | данные отсутствуют  |
| 1147   | 771059.88  | 1305389.12 | данные отсутствуют                | данные отсутствуют  |
| 1148   | 771077.8   | 1305458.25 | данные отсутствуют                | данные отсутствуют  |
| 1149   | 771144.36  | 1305460.81 | данные отсутствуют                | данные отсутствуют  |
| 1150   | 771187.88  | 1305509.45 | данные отсутствуют                | данные отсутствуют  |
| 1151   | 771205.8   | 1305455.69 | данные отсутствуют                | данные отсутствуют  |
| 1152   | 771221.18  | 1305460.81 | данные отсутствуют                | данные отсутствуют  |
| 1153   | 771213.49  | 1305522.25 | данные отсутствуют                | данные отсутствуют  |
| 1154   | 771226.29  | 1305568.33 | данные отсутствуют                | данные отсутствуют  |
| 1155   | 771251.89  | 1305550.41 | данные отсутствуют                | данные отсутствуют  |

|                               |         |                   |
|-------------------------------|---------|-------------------|
| Государственный регистратор   |         | ФГИС ЕГРН         |
| полное наименование должности | подпись | инициалы, фамилия |

М.П.

Выписка из Единого государственного реестра недвижимости об объекте недвижимости  
Описание местоположения земельного участка

|                                       |                    |  |                      |
|---------------------------------------|--------------------|--|----------------------|
| <b>Земельный участок</b>              |                    |  |                      |
| (вид объекта недвижимости)            |                    |  |                      |
| Лист №                                | Раздела <b>3.2</b> | Всего листов раздела <b>3.2</b> : ____           | Всего разделов: ____ |
| Всего листов выписки: ____            |                    |  |                      |
| <b>14.10.2021 № 99/2021/423677850</b> |                    |  |                      |
| Кадастровый номер:                    |                    | <b>02:17:000000:183(единое землепользование)</b> |                      |

| Сведения о характерных точках границы земельного участка |            |            |                                   |   |
|--|------------|------------|-----------------------------------|---|
| Система координат  |            |            |                                   |   |
| Зона №   |            |            |                                   |   |
| Номер точки  | Координаты |            | Описание закрепления на местности | Средняя квадратическая погрешность определения координат характерных точек границ земельного участка, м |
|  | X          | Y          |                                   |   |
| 1  | 2          | 3          | 4                                 | 5   |
| 1156   | 771262.13  | 1305483.85 | данные отсутствуют                | данные отсутствуют  |
| 1157   | 771331.25  | 1305363.52 | данные отсутствуют                | данные отсутствуют  |
| 1158   | 771361.97  | 1305222.71 | данные отсутствуют                | данные отсутствуют  |
| 1159   | 771300.53  | 1305076.78 | данные отсутствуют                | данные отсутствуют  |
| 1160   | 771292.85  | 1304971.82 | данные отсутствуют                | данные отсутствуют  |
| 1161   | 771262.13  | 1304925.74 | данные отсутствуют                | данные отсутствуют  |
| 1162   | 771169.96  | 1304846.37 | данные отсутствуют                | данные отсутствуют  |
| 1163   | 770868.82  | 1304818.63 | данные отсутствуют                | данные отсутствуют  |
| 1164   | 770866.51  | 1304684.04 | данные отсутствуют                | данные отсутствуют  |
| 1165   | 770861.88  | 1304642.01 | данные отсутствуют                | данные отсутствуют  |
| 1166   | 770859.18  | 1304535.96 | данные отсутствуют                | данные отсутствуют  |
| 1167   | 770849.16  | 1304456.9  | данные отсутствуют                | данные отсутствуют  |
| 1168   | 770842.6   | 1304362.42 | данные отсутствуют                | данные отсутствуют  |
| 1169   | 770831.03  | 1304274.11 | данные отсутствуют                | данные отсутствуют  |
| 1170   | 770819.08  | 1304203.15 | данные отсутствуют                | данные отсутствуют  |

|                               |         |                   |
|-------------------------------|---------|-------------------|
| Государственный регистратор   |         | ФГИС ЕГРН         |
| полное наименование должности | подпись | инициалы, фамилия |

М.П.

Раздел 3.2

Выписка из Единого государственного реестра недвижимости об объекте недвижимости  
Описание местоположения земельного участка

|                                       |                    |  |                      |
|---------------------------------------|--------------------|--|----------------------|
| <b>Земельный участок</b>              |                    |  |                      |
| (вид объекта недвижимости)            |                    |  |                      |
| Лист №                                | Раздела <b>3.2</b> | Всего листов раздела <b>3.2</b> : ____           | Всего разделов: ____ |
| Всего листов выписки: ____            |                    |  |                      |
| <b>14.10.2021 № 99/2021/423677850</b> |                    |  |                      |
| Кадастровый номер:                    |                    | <b>02:17:000000:183(единое землепользование)</b> |                      |

| Сведения о характерных точках границы земельного участка |            |            |                                   |   |
|--|------------|------------|-----------------------------------|---|
| Система координат  |            |            |                                   |   |
| Зона №   |            |            |                                   |   |
| Номер точки  | Координаты |            | Описание закрепления на местности | Средняя квадратическая погрешность определения координат характерных точек границ земельного участка, м |
|  | X          | Y          |                                   |   |
| 1  | 2          | 3          | 4                                 | 5   |
| 1171   | 770808.67  | 1304128.34 | данные отсутствуют                | данные отсутствуют  |
| 1172   | 770791.89  | 1304096.52 | данные отсутствуют                | данные отсутствуют  |
| 1173   | 770769.14  | 1304042.53 | данные отсутствуют                | данные отсутствуют  |
| 1174   | 770816.37  | 1304037.19 | данные отсутствуют                | данные отсутствуют  |
| 1175   | 771004.96  | 1304073.2  | данные отсутствуют                | данные отсутствуют  |
| 1176   | 769485.52  | 1305589.06 | данные отсутствуют                | данные отсутствуют  |
| 1177   | 769925.14  | 1305624.43 | данные отсутствуют                | данные отсутствуют  |
| 1178   | 769982.7   | 1305927.91 | данные отсутствуют                | данные отсутствуют  |
| 1179   | 769832.46  | 1305906.05 | данные отсутствуют                | данные отсутствуют  |
| 1180   | 769520.2   | 1305859.71 | данные отсутствуют                | данные отсутствуют  |
| 1181   | 769520.02  | 1305849.46 | данные отсутствуют                | данные отсутствуют  |
| 1182   | 769512.35  | 1305786.64 | данные отсутствуют                | данные отсутствуют  |
| 1183   | 769505.27  | 1305739.33 | данные отсутствуют                | данные отсутствуют  |
| 1184   | 769488.21  | 1305613.02 | данные отсутствуют                | данные отсутствуют  |
| 1185   | 769879.65  | 1304429.07 | данные отсутствуют                | данные отсутствуют  |

|                               |         |                   |
|-------------------------------|---------|-------------------|
| Государственный регистратор   |         | ФГИС ЕГРН         |
| полное наименование должности | подпись | инициалы, фамилия |

М.П.

|                                       |                    |  |                      |
|---------------------------------------|--------------------|--|----------------------|
| <b>Земельный участок</b>              |                    |  |                      |
| (вид объекта недвижимости)            |                    |  |                      |
| Лист №                                | Раздела <b>3.2</b> | Всего листов раздела <b>3.2</b> : ____           | Всего разделов: ____ |
| Всего листов выписки: ____            |                    |  |                      |
| <b>14.10.2021 № 99/2021/423677850</b> |                    |  |                      |
| Кадастровый номер:                    |                    | <b>02:17:000000:183(единое землепользование)</b> |                      |

| Сведения о характерных точках границы земельного участка |            |            |                                   |   |
|--|------------|------------|-----------------------------------|---|
| Система координат  |            |            |                                   |   |
| Зона №   |            |            |                                   |   |
| Номер точки  | Координаты |            | Описание закрепления на местности | Средняя квадратическая погрешность определения координат характерных точек границ земельного участка, м |
|  | X          | Y          |                                   |   |
| 1  | 2          | 3          | 4                                 | 5   |
| 1186   | 769915.49  | 1304436.75 | данные отсутствуют                | данные отсутствуют  |
| 1187   | 769974.38  | 1304544.27 | данные отсутствуют                | данные отсутствуют  |
| 1188   | 770071.66  | 1304605.72 | данные отсутствуют                | данные отсутствуют  |
| 1189   | 770199.67  | 1304662.04 | данные отсутствуют                | данные отсутствуют  |
| 1190   | 770217.59  | 1304679.96 | данные отсутствуют                | данные отсутствуют  |
| 1191   | 770232.95  | 1304769.57 | данные отсутствуют                | данные отсутствуют  |
| 1192   | 770245.75  | 1304795.17 | данные отсутствуют                | данные отсутствуют  |
| 1193   | 770253.35  | 1304742    | данные отсутствуют                | данные отсутствуют  |
| 1194   | 770253.43  | 1304741.41 | данные отсутствуют                | данные отсутствуют  |
| 1195   | 770253.43  | 1304626.2  | данные отсутствуют                | данные отсутствуют  |
| 1196   | 770271.35  | 1304500.75 | данные отсутствуют                | данные отсутствуют  |
| 1197   | 770340.48  | 1304523.79 | данные отсутствуют                | данные отсутствуют  |
| 1198   | 770378.9   | 1304557.08 | данные отсутствуют                | данные отсутствуют  |
| 1199   | 770332.8   | 1304741.41 | данные отсутствуют                | данные отсутствуют  |
| 1200   | 770294.39  | 1304848.93 | данные отсутствуют                | данные отсутствуют  |

|                               |         |                   |
|-------------------------------|---------|-------------------|
| Государственный регистратор   |         | ФГИС ЕГРН         |
| полное наименование должности | подпись | инициалы, фамилия |

М.П.

Раздел 3.2

Выписка из Единого государственного реестра недвижимости об объекте недвижимости  
Описание местоположения земельного участка

|                                       |                    |  |                      |
|---------------------------------------|--------------------|--|----------------------|
| <b>Земельный участок</b>              |                    |  |                      |
| (вид объекта недвижимости)            |                    |  |                      |
| Лист №                                | Раздела <b>3.2</b> | Всего листов раздела <b>3.2</b> : ____           | Всего разделов: ____ |
| Всего листов выписки: ____            |                    |  |                      |
| <b>14.10.2021 № 99/2021/423677850</b> |                    |  |                      |
| Кадастровый номер:                    |                    | <b>02:17:000000:183(единое землепользование)</b> |                      |

| Сведения о характерных точках границы земельного участка |            |            |                                   |   |
|--|------------|------------|-----------------------------------|---|
| Система координат  |            |            |                                   |   |
| Зона №   |            |            |                                   |   |
| Номер точки  | Координаты |            | Описание закрепления на местности | Средняя квадратическая погрешность определения координат характерных точек границ земельного участка, м |
|  | X          | Y          |                                   |   |
| 1  | 2          | 3          | 4                                 | 5   |
| 1201   | 770314.88  | 1304941.1  | данные отсутствуют                | данные отсутствуют  |
| 1202   | 770350.72  | 1304959.02 | данные отсутствуют                | данные отсутствуют  |
| 1203   | 770389.12  | 1305079.34 | данные отсутствуют                | данные отсутствуют  |
| 1204   | 770501.77  | 1305174.07 | данные отсутствуют                | данные отсутствуют  |
| 1205   | 770547.85  | 1305186.87 | данные отсутствуют                | данные отсутствуют  |
| 1206   | 770665.61  | 1305227.83 | данные отсутствуют                | данные отсутствуют  |
| 1207   | 770675.86  | 1305281.6  | данные отсутствуют                | данные отсутствуют  |
| 1208   | 770729.62  | 1305332.8  | данные отсутствуют                | данные отсутствуют  |
| 1209   | 770788.5   | 1305345.6  | данные отсутствуют                | данные отсутствуют  |
| 1210   | 770867.87  | 1305396.8  | данные отсутствуют                | данные отсутствуют  |
| 1211   | 770916.51  | 1305389.12 | данные отсутствуют                | данные отсутствуют  |
| 1212   | 770883.23  | 1305322.56 | данные отсутствуют                | данные отсутствуют  |
| 1213   | 770847.38  | 1305181.75 | данные отсутствуют                | данные отсутствуют  |
| 1214   | 770775.7   | 1305056.3  | данные отсутствуют                | данные отсутствуют  |
| 1215   | 770747.54  | 1304897.57 | данные отсутствуют                | данные отсутствуют  |

|                               |         |                   |
|-------------------------------|---------|-------------------|
| Государственный регистратор   |         | ФГИС ЕГРН         |
| полное наименование должности | подпись | инициалы, фамилия |

М.П.

Выписка из Единого государственного реестра недвижимости об объекте недвижимости  
Описание местоположения земельного участка

|                                       |                    |  |                      |
|---------------------------------------|--------------------|--|----------------------|
| <b>Земельный участок</b>              |                    |  |                      |
| (вид объекта недвижимости)            |                    |  |                      |
| Лист №                                | Раздела <b>3.2</b> | Всего листов раздела <b>3.2</b> : ____           | Всего разделов: ____ |
| Всего листов выписки: ____            |                    |  |                      |
| <b>14.10.2021 № 99/2021/423677850</b> |                    |  |                      |
| Кадастровый номер:                    |                    | <b>02:17:000000:183(единое землепользование)</b> |                      |

| Сведения о характерных точках границы земельного участка |            |            |                                   |   |
|--|------------|------------|-----------------------------------|---|
| Система координат  |            |            |                                   |   |
| Зона №   |            |            |                                   |   |
| Номер точки  | Координаты |            | Описание закрепления на местности | Средняя квадратическая погрешность определения координат характерных точек границ земельного участка, м |
|  | X          | Y          |                                   |   |
| 1  | 2          | 3          | 4                                 | 5   |
| 1216   | 770773.14  | 1304787.49 | данные отсутствуют                | данные отсутствуют  |
| 1217   | 770768.04  | 1304652.24 | данные отсутствуют                | данные отсутствуют  |
| 1218   | 770768.02  | 1304651.8  | данные отсутствуют                | данные отсутствуют  |
| 1219   | 770744.98  | 1304505.87 | данные отсутствуют                | данные отсутствуют  |
| 1220   | 770724.5   | 1304426.51 | данные отсутствуют                | данные отсутствуют  |
| 1221   | 770744.98  | 1304318.98 | данные отсутствуют                | данные отсутствуют  |
| 1222   | 770750.1   | 1304267.78 | данные отсутствуют                | данные отсутствуют  |
| 1223   | 770742.42  | 1304229.38 | данные отсутствуют                | данные отсутствуют  |
| 1224   | 770724.5   | 1304180.73 | данные отсутствуют                | данные отсутствуют  |
| 1225   | 770680.98  | 1304111.61 | данные отсутствуют                | данные отсутствуют  |
| 1226   | 770668.21  | 1304090.86 | данные отсутствуют                | данные отсутствуют  |
| 1227   | 770599.05  | 1303978.48 | данные отсутствуют                | данные отсутствуют  |
| 1228   | 770566.71  | 1303964.11 | данные отсутствуют                | данные отсутствуют  |
| 1229   | 770435.62  | 1303935.43 | данные отсутствуют                | данные отсутствуют  |
| 1230   | 770521.87  | 1303958.15 | данные отсутствуют                | данные отсутствуют  |

|                               |         |                   |
|-------------------------------|---------|-------------------|
| Государственный регистратор   |         | ФГИС ЕГРН         |
| полное наименование должности | подпись | инициалы, фамилия |

М.П.

Раздел 3.2

Выписка из Единого государственного реестра недвижимости об объекте недвижимости  
Описание местоположения земельного участка

|                                       |                    |  |                      |
|---------------------------------------|--------------------|--|----------------------|
| <b>Земельный участок</b>              |                    |  |                      |
| (вид объекта недвижимости)            |                    |  |                      |
| Лист №                                | Раздела <b>3.2</b> | Всего листов раздела <b>3.2</b> : ____           | Всего разделов: ____ |
| Всего листов выписки: ____            |                    |  |                      |
| <b>14.10.2021 № 99/2021/423677850</b> |                    |  |                      |
| Кадастровый номер:                    |                    | <b>02:17:000000:183(единое землепользование)</b> |                      |

| Сведения о характерных точках границы земельного участка |            |            |                                   |   |
|--|------------|------------|-----------------------------------|---|
| Система координат  |            |            |                                   |   |
| Зона №   |            |            |                                   |   |
| Номер точки  | Координаты |            | Описание закрепления на местности | Средняя квадратическая погрешность определения координат характерных точек границ земельного участка, м |
|  | X          | Y          |                                   |   |
| 1  | 2          | 3          | 4                                 | 5   |
| 1231   | 770589.8   | 1303995.9  | данные отсутствуют                | данные отсутствуют  |
| 1232   | 770646.5   | 1304066.95 | данные отсутствуют                | данные отсутствуют  |
| 1233   | 770734.09  | 1304230.27 | данные отсутствуют                | данные отсутствуют  |
| 1234   | 770742.69  | 1304266.53 | данные отсутствуют                | данные отсутствуют  |
| 1235   | 770741.94  | 1304306.53 | данные отсутствуют                | данные отсутствуют  |
| 1236   | 770717.27  | 1304431.76 | данные отсутствуют                | данные отсутствуют  |
| 1237   | 770732.18  | 1304483.56 | данные отсутствуют                | данные отсутствуют  |
| 1238   | 770752.54  | 1304578.25 | данные отсутствуют                | данные отсутствуют  |
| 1239   | 770757.82  | 1304627.63 | данные отсутствуют                | данные отсутствуют  |
| 1240   | 770758.22  | 1304729.75 | данные отсутствуют                | данные отсутствуют  |
| 1241   | 770756.7   | 1304792.11 | данные отсутствуют                | данные отсутствуют  |
| 1242   | 770742.5   | 1304895.65 | данные отсутствуют                | данные отсутствуют  |
| 1243   | 770333.46  | 1304922.75 | данные отсутствуют                | данные отсутствуют  |
| 1244   | 770326.36  | 1304859.58 | данные отсутствуют                | данные отсутствуют  |
| 1245   | 770373.82  | 1304657.78 | данные отсутствуют                | данные отсутствуют  |

|                               |         |                   |
|-------------------------------|---------|-------------------|
| Государственный регистратор   |         | ФГИС ЕГРН         |
| полное наименование должности | подпись | инициалы, фамилия |

М.П.

|                                       |                    |  |                      |
|---------------------------------------|--------------------|--|----------------------|
| <b>Земельный участок</b>              |                    |  |                      |
| (вид объекта недвижимости)            |                    |  |                      |
| Лист №                                | Раздела <b>3.2</b> | Всего листов раздела <b>3.2</b> : ____           | Всего разделов: ____ |
| Всего листов выписки: ____            |                    |  |                      |
| <b>14.10.2021 № 99/2021/423677850</b> |                    |  |                      |
| Кадастровый номер:                    |                    | <b>02:17:000000:183(единое землепользование)</b> |                      |

| Сведения о характерных точках границы земельного участка |            |            |                                   |   |
|--|------------|------------|-----------------------------------|---|
| Система координат  |            |            |                                   |   |
| Зона №   |            |            |                                   |   |
| Номер точки  | Координаты |            | Описание закрепления на местности | Средняя квадратическая погрешность определения координат характерных точек границ земельного участка, м |
|  | X          | Y          |                                   |   |
| 1  | 2          | 3          | 4                                 | 5   |
| 1246   | 770389.9   | 1304567.26 | данные отсутствуют                | данные отсутствуют  |
| 1247   | 770387.66  | 1304530.26 | данные отсутствуют                | данные отсутствуют  |
| 1248   | 770374.95  | 1304508.95 | данные отсутствуют                | данные отсутствуют  |
| 1249   | 770336.54  | 1304502.78 | данные отсутствуют                | данные отсутствуют  |
| 1250   | 770281.73  | 1304492.39 | данные отсутствуют                | данные отсутствуют  |
| 1251   | 770257.95  | 1304490.63 | данные отсутствуют                | данные отсутствуют  |
| 1252   | 770253.09  | 1304498.67 | данные отсутствуют                | данные отсутствуют  |
| 1253   | 770258.79  | 1304563.34 | данные отсутствуют                | данные отсутствуют  |
| 1254   | 770255.99  | 1304593.62 | данные отсутствуют                | данные отсутствуют  |
| 1255   | 770250.94  | 1304618.29 | данные отсутствуют                | данные отсутствуют  |
| 1256   | 770245.8   | 1304635.48 | данные отсутствуют                | данные отсутствуют  |
| 1257   | 770232.62  | 1304647.82 | данные отсутствуют                | данные отсутствуют  |
| 1258   | 770210.2   | 1304650.81 | данные отсутствуют                | данные отсутствуют  |
| 1259   | 770185.15  | 1304644.83 | данные отсутствуют                | данные отсутствуют  |
| 1260   | 770121.6   | 1304623.15 | данные отсутствуют                | данные отсутствуют  |

|                               |         |                   |
|-------------------------------|---------|-------------------|
| Государственный регистратор   |         | ФГИС ЕГРН         |
| полное наименование должности | подпись | инициалы, фамилия |

М.П.

Раздел 3.2

Выписка из Единого государственного реестра недвижимости об объекте недвижимости  
Описание местоположения земельного участка

|                                       |                    |  |                      |
|---------------------------------------|--------------------|--|----------------------|
| <b>Земельный участок</b>              |                    |  |                      |
| (вид объекта недвижимости)            |                    |  |                      |
| Лист №                                | Раздела <b>3.2</b> | Всего листов раздела <b>3.2</b> : ____           | Всего разделов: ____ |
| Всего листов выписки: ____            |                    |  |                      |
| <b>14.10.2021 № 99/2021/423677850</b> |                    |  |                      |
| Кадастровый номер:                    |                    | <b>02:17:000000:183(единое землепользование)</b> |                      |

| Сведения о характерных точках границы земельного участка |            |            |                                   |   |
|--|------------|------------|-----------------------------------|---|
| Система координат  |            |            |                                   |   |
| Зона №   |            |            |                                   |   |
| Номер точки  | Координаты |            | Описание закрепления на местности | Средняя квадратическая погрешность определения координат характерных точек границ земельного участка, м |
|  | X          | Y          |                                   |   |
| 1  | 2          | 3          | 4                                 | 5   |
| 1261   | 770074.32  | 1304602.03 | данные отсутствуют                | данные отсутствуют  |
| 1262   | 769987.55  | 1304549.32 | данные отсутствуют                | данные отсутствуют  |
| 1263   | 769915.5   | 1304398.85 | данные отсутствуют                | данные отсутствуют  |
| 1264   | 769907.37  | 1304389.52 | данные отсутствуют                | данные отсутствуют  |
| 1265   | 769893.82  | 1304386.14 | данные отсутствуют                | данные отсутствуют  |
| 1266   | 769882.13  | 1304389.33 | данные отсутствуют                | данные отсутствуют  |
| 1267   | 769872.88  | 1304395.11 | данные отсутствуют                | данные отсутствуют  |
| 1268   | 769680.85  | 1304431.06 | данные отсутствуют                | данные отсутствуют  |
| 1269   | 769829.72  | 1304994.86 | данные отсутствуют                | данные отсутствуют  |
| 1270   | 769854.07  | 1304994.86 | данные отсутствуют                | данные отсутствуют  |
| 1271   | 769866.85  | 1304974.38 | данные отсутствуют                | данные отсутствуют  |
| 1272   | 769825.89  | 1304925.74 | данные отсутствуют                | данные отсутствуют  |
| 1273   | 769742.62  | 1304616.34 | данные отсутствуют                | данные отсутствуют  |
| 1274   | 769871.24  | 1304581.89 | данные отсутствуют                | данные отсутствуют  |
| 1275   | 769859.17  | 1304572.44 | данные отсутствуют                | данные отсутствуют  |

|                               |         |                   |
|-------------------------------|---------|-------------------|
| Государственный регистратор   |         | ФГИС ЕГРН         |
| полное наименование должности | подпись | инициалы, фамилия |

М.П.



Выписка из Единого государственного реестра недвижимости об объекте недвижимости  
Описание местоположения земельного участка

|                                       |                    |  |                      |
|---------------------------------------|--------------------|--|----------------------|
| <b>Земельный участок</b>              |                    |  |                      |
| (вид объекта недвижимости)            |                    |  |                      |
| Лист №                                | Раздела <b>3.2</b> | Всего листов раздела <b>3.2</b> : ____           | Всего разделов: ____ |
| Всего листов выписки: ____            |                    |  |                      |
| <b>14.10.2021 № 99/2021/423677850</b> |                    |  |                      |
| Кадастровый номер:                    |                    | <b>02:17:000000:183(единое землепользование)</b> |                      |

| Сведения о характерных точках границы земельного участка |            |            |                                   |   |
|--|------------|------------|-----------------------------------|---|
| Система координат  |            |            |                                   |   |
| Зона №   |            |            |                                   |   |
| Номер точки  | Координаты |            | Описание закрепления на местности | Средняя квадратическая погрешность определения координат характерных точек границ земельного участка, м |
|  | X          | Y          |                                   |   |
| 1  | 2          | 3          | 4                                 | 5   |
| 1276   | 769792.61  | 1304528.91 | данные отсутствуют                | данные отсутствуют  |
| 1277   | 769838.68  | 1304503.31 | данные отсутствуют                | данные отсутствуют  |
| 1278   | 769869.45  | 1304467.46 | данные отсутствуют                | данные отсутствуют  |
| 1279   | 769811.99  | 1305047.37 | данные отсутствуют                | данные отсутствуют  |
| 1280   | 769721.47  | 1304685.3  | данные отсутствуют                | данные отсутствуют  |
| 1281   | 769104.56  | 1304764.27 | данные отсутствуют                | данные отсутствуют  |
| 1282   | 769153.13  | 1304853.42 | данные отсутствуют                | данные отсутствуют  |
| 1283   | 769173.5   | 1304894.8  | данные отсутствуют                | данные отсутствуют  |
| 1284   | 769340.03  | 1305219.45 | данные отсутствуют                | данные отсутствуют  |
| 1285   | 769403.56  | 1305338.38 | данные отсутствуют                | данные отсутствуют  |
| 1286   | 769405.64  | 1305341.79 | данные отсутствуют                | данные отсутствуют  |
| 1287   | 769423.91  | 1305376.47 | данные отсутствуют                | данные отсутствуют  |
| 1288   | 769430.98  | 1305389.7  | данные отсутствуют                | данные отсутствуют  |
| 1289   | 769432.59  | 1305392.93 | данные отсутствуют                | данные отсутствуют  |
| 1290   | 769451.85  | 1305429.48 | данные отсутствуют                | данные отсутствуют  |

|                               |         |                   |
|-------------------------------|---------|-------------------|
| Государственный регистратор   |         | ФГИС ЕГРН         |
| полное наименование должности | подпись | инициалы, фамилия |

М.П.

Раздел 3.2

Выписка из Единого государственного реестра недвижимости об объекте недвижимости  
Описание местоположения земельного участка

|                                       |                    |  |                      |
|---------------------------------------|--------------------|--|----------------------|
| <b>Земельный участок</b>              |                    |  |                      |
| (вид объекта недвижимости)            |                    |  |                      |
| Лист №                                | Раздела <b>3.2</b> | Всего листов раздела <b>3.2</b> : ____           | Всего разделов: ____ |
| Всего листов выписки: ____            |                    |  |                      |
| <b>14.10.2021 № 99/2021/423677850</b> |                    |  |                      |
| Кадастровый номер:                    |                    | <b>02:17:000000:183(единое землепользование)</b> |                      |

| Сведения о характерных точках границы земельного участка |            |            |                                   |   |
|--|------------|------------|-----------------------------------|---|
| Система координат  |            |            |                                   |   |
| Зона №   |            |            |                                   |   |
| Номер точки  | Координаты |            | Описание закрепления на местности | Средняя квадратическая погрешность определения координат характерных точек границ земельного участка, м |
|  | X          | Y          |                                   |   |
| 1  | 2          | 3          | 4                                 | 5   |
| 1291   | 769455.97  | 1305439.92 | данные отсутствуют                | данные отсутствуют  |
| 1292   | 769461.08  | 1305450.2  | данные отсутствуют                | данные отсутствуют  |
| 1293   | 769469.65  | 1305468.98 | данные отсутствуют                | данные отсутствуют  |
| 1294   | 769474.35  | 1305489.7  | данные отсутствуют                | данные отсутствуют  |
| 1295   | 769480.55  | 1305544.86 | данные отсутствуют                | данные отсутствуют  |
| 1296   | 769918.86  | 1305576.4  | данные отсутствуют                | данные отсутствуют  |
| 1297   | 769449.87  | 1304764.63 | данные отсутствуют                | данные отсутствуют  |
| 1298   | 769451.59  | 1304766.08 | данные отсутствуют                | данные отсутствуют  |
| 1299   | 769450.15  | 1304767.8  | данные отсутствуют                | данные отсутствуют  |
| 1300   | 769448.42  | 1304766.36 | данные отсутствуют                | данные отсутствуют  |
| 1301   | 769646.89  | 1304930.26 | данные отсутствуют                | данные отсутствуют  |
| 1302   | 769645.45  | 1304931.98 | данные отсутствуют                | данные отсутствуют  |
| 1303   | 769643.72  | 1304930.53 | данные отсутствуют                | данные отсутствуют  |
| 1304   | 769645.17  | 1304928.81 | данные отсутствуют                | данные отсутствуют  |
| 1305   | 769742.66  | 1305010.74 | данные отсутствуют                | данные отсутствуют  |

|                               |         |                   |
|-------------------------------|---------|-------------------|
| Государственный регистратор   |         | ФГИС ЕГРН         |
| полное наименование должности | подпись | инициалы, фамилия |

М.П.

|                                       |                    |  |                      |
|---------------------------------------|--------------------|--|----------------------|
| <b>Земельный участок</b>              |                    |  |                      |
| (вид объекта недвижимости)            |                    |  |                      |
| Лист №                                | Раздела <b>3.2</b> | Всего листов раздела <b>3.2</b> : ____           | Всего разделов: ____ |
| Всего листов выписки: ____            |                    |  |                      |
| <b>14.10.2021 № 99/2021/423677850</b> |                    |  |                      |
| Кадастровый номер:                    |                    | <b>02:17:000000:183(единое землепользование)</b> |                      |

| Сведения о характерных точках границы земельного участка |            |            |                                   |   |
|--|------------|------------|-----------------------------------|---|
| Система координат  |            |            |                                   |   |
| Зона №   |            |            |                                   |   |
| Номер точки  | Координаты |            | Описание закрепления на местности | Средняя квадратическая погрешность определения координат характерных точек границ земельного участка, м |
|  | X          | Y          |                                   |   |
| 1  | 2          | 3          | 4                                 | 5   |
| 1306   | 769741.22  | 1305012.46 | данные отсутствуют                | данные отсутствуют  |
| 1307   | 769739.49  | 1305011.02 | данные отсутствуют                | данные отсутствуют  |
| 1308   | 769740.95  | 1305009.29 | данные отсутствуют                | данные отсутствуют  |
| 1309   | 769547.41  | 1304846.62 | данные отсутствуют                | данные отсутствуют  |
| 1310   | 769545.96  | 1304848.34 | данные отсутствуют                | данные отсутствуют  |
| 1311   | 769544.24  | 1304846.89 | данные отсутствуют                | данные отсутствуют  |
| 1312   | 769545.69  | 1304845.17 | данные отсутствуют                | данные отсутствуют  |
| 1313   | 772459.32  | 1302758.52 | данные отсутствуют                | данные отсутствуют  |
| 1314   | 772437.91  | 1302725.43 | данные отсутствуют                | данные отсутствуют  |
| 1315   | 772447.64  | 1302728.35 | данные отсутствуют                | данные отсутствуют  |
| 1316   | 772474.89  | 1302754.63 | данные отсутствуют                | данные отсутствуют  |
| 1317   | 772505.06  | 1302771.18 | данные отсутствуют                | данные отсутствуют  |
| 1318   | 772542.04  | 1302789.67 | данные отсутствуют                | данные отсутствуют  |
| 1319   | 772546.91  | 1302801.35 | данные отсутствуют                | данные отсутствуют  |
| 1320   | 772549.83  | 1302844.17 | данные отсутствуют                | данные отсутствуют  |

|                               |         |                   |
|-------------------------------|---------|-------------------|
| Государственный регистратор   |         | ФГИС ЕГРН         |
| полное наименование должности | подпись | инициалы, фамилия |

М.П.

Раздел 3.2

Выписка из Единого государственного реестра недвижимости об объекте недвижимости  
Описание местоположения земельного участка

|                                       |                    |  |                      |
|---------------------------------------|--------------------|--|----------------------|
| <b>Земельный участок</b>              |                    |  |                      |
| (вид объекта недвижимости)            |                    |  |                      |
| Лист №                                | Раздела <b>3.2</b> | Всего листов раздела <b>3.2</b> : ____           | Всего разделов: ____ |
| Всего листов выписки: ____            |                    |  |                      |
| <b>14.10.2021 № 99/2021/423677850</b> |                    |  |                      |
| Кадастровый номер:                    |                    | <b>02:17:000000:183(единое землепользование)</b> |                      |

| Сведения о характерных точках границы земельного участка |            |            |                                   |   |
|--|------------|------------|-----------------------------------|---|
| Система координат  |            |            |                                   |   |
| Зона №   |            |            |                                   |   |
| Номер точки  | Координаты |            | Описание закрепления на местности | Средняя квадратическая погрешность определения координат характерных точек границ земельного участка, м |
|  | X          | Y          |                                   |   |
| 1  | 2          | 3          | 4                                 | 5   |
| 1321   | 772579.03  | 1302880.18 | данные отсутствуют                | данные отсутствуют  |
| 1322   | 772640.34  | 1302928.84 | данные отсутствуют                | данные отсутствуют  |
| 1323   | 772652.02  | 1302943.44 | данные отсутствуют                | данные отсутствуют  |
| 1324   | 772709.44  | 1302966.79 | данные отсутствуют                | данные отсутствуют  |
| 1325   | 772730.85  | 1302995.02 | данные отсутствуют                | данные отсутствуют  |
| 1326   | 772778.54  | 1303010.59 | данные отсутствуют                | данные отсутствуют  |
| 1327   | 772832.07  | 1303009.62 | данные отсутствуют                | данные отсутствуют  |
| 1328   | 772901.16  | 1303004.75 | данные отсутствуют                | данные отсутствуют  |
| 1329   | 772930.36  | 1303004.75 | данные отсутствуют                | данные отсутствуют  |
| 1330   | 772955.67  | 1303038.81 | данные отсутствуют                | данные отсутствуют  |
| 1331   | 772987.78  | 1303048.55 | данные отсутствуют                | данные отсутствуют  |
| 1332   | 773009.19  | 1303064.12 | данные отсутствуют                | данные отсутствуют  |
| 1333   | 773029.63  | 1303076.77 | данные отсутствуют                | данные отсутствуют  |
| 1334   | 773044.23  | 1303063.14 | данные отсутствуют                | данные отсутствуют  |
| 1335   | 773016.98  | 1303042.71 | данные отсутствуют                | данные отсутствуют  |

|                               |         |                   |
|-------------------------------|---------|-------------------|
| Государственный регистратор   |         | ФГИС ЕГРН         |
| полное наименование должности | подпись | инициалы, фамилия |

М.П.

Выписка из Единого государственного реестра недвижимости об объекте недвижимости  
Описание местоположения земельного участка

|                                       |                    |  |                      |
|---------------------------------------|--------------------|--|----------------------|
| <b>Земельный участок</b>              |                    |  |                      |
| (вид объекта недвижимости)            |                    |  |                      |
| Лист №                                | Раздела <b>3.2</b> | Всего листов раздела <b>3.2</b> : ____           | Всего разделов: ____ |
| Всего листов выписки: ____            |                    |  |                      |
| <b>14.10.2021 № 99/2021/423677850</b> |                    |  |                      |
| Кадастровый номер:                    |                    | <b>02:17:000000:183(единое землепользование)</b> |                      |

| Сведения о характерных точках границы земельного участка |            |            |                                   |   |
|--|------------|------------|-----------------------------------|---|
| Система координат  |            |            |                                   |   |
| Зона №   |            |            |                                   |   |
| Номер точки  | Координаты |            | Описание закрепления на местности | Средняя квадратическая погрешность определения координат характерных точек границ земельного участка, м |
|  | X          | Y          |                                   |   |
| 1  | 2          | 3          | 4                                 | 5   |
| 1336   | 772999.46  | 1303022.27 | данные отсутствуют                | данные отсутствуют  |
| 1337   | 773016.98  | 1303019.35 | данные отсутствуют                | данные отсутствуют  |
| 1338   | 773053     | 1303045.63 | данные отсутствуют                | данные отсутствуют  |
| 1339   | 773070.51  | 1303045.63 | данные отсутствуют                | данные отсутствуют  |
| 1340   | 773046.18  | 1302970.69 | данные отсутствуют                | данные отсутствуют  |
| 1341   | 773038.24  | 1302917.31 | данные отсутствуют                | данные отсутствуют  |
| 1342   | 773024.69  | 1302826.14 | данные отсутствуют                | данные отсутствуют  |
| 1343   | 773014.06  | 1302754.63 | данные отсутствуют                | данные отсутствуют  |
| 1344   | 773013.39  | 1302748.29 | данные отсутствуют                | данные отсутствуют  |
| 1345   | 773008.53  | 1302701.98 | данные отсутствуют                | данные отсутствуют  |
| 1346   | 773001.54  | 1302635.47 | данные отсутствуют                | данные отсутствуют  |
| 1347   | 772997.49  | 1302596.95 | данные отсутствуют                | данные отсутствуют  |
| 1348   | 772991.57  | 1302540.66 | данные отсутствуют                | данные отсутствуют  |
| 1349   | 772983.89  | 1302467.53 | данные отсутствуют                | данные отсутствуют  |
| 1350   | 772956.97  | 1302288.26 | данные отсутствуют                | данные отсутствуют  |

|                               |         |                   |
|-------------------------------|---------|-------------------|
| Государственный регистратор   |         | ФГИС ЕГРН         |
| полное наименование должности | подпись | инициалы, фамилия |

М.П.

Раздел 3.2

Выписка из Единого государственного реестра недвижимости об объекте недвижимости  
Описание местоположения земельного участка

|                                       |                    |  |                      |
|---------------------------------------|--------------------|--|----------------------|
| <b>Земельный участок</b>              |                    |  |                      |
| (вид объекта недвижимости)            |                    |  |                      |
| Лист №                                | Раздела <b>3.2</b> | Всего листов раздела <b>3.2</b> : ____           | Всего разделов: ____ |
| Всего листов выписки: ____            |                    |  |                      |
| <b>14.10.2021 № 99/2021/423677850</b> |                    |  |                      |
| Кадастровый номер:                    |                    | <b>02:17:000000:183(единое землепользование)</b> |                      |

| Сведения о характерных точках границы земельного участка |            |            |                                   |   |
|--|------------|------------|-----------------------------------|---|
| Система координат  |            |            |                                   |   |
| Зона №   |            |            |                                   |   |
| Номер точки  | Координаты |            | Описание закрепления на местности | Средняя квадратическая погрешность определения координат характерных точек границ земельного участка, м |
|  | X          | Y          |                                   |   |
| 1  | 2          | 3          | 4                                 | 5   |
| 1351   | 772781.11  | 1302301.29 | данные отсутствуют                | данные отсутствуют  |
| 1352   | 772340.41  | 1302612.52 | данные отсутствуют                | данные отсутствуют  |
| 1353   | 772127.87  | 1302640.12 | данные отсутствуют                | данные отсутствуют  |
| 1354   | 771689.83  | 1302871.23 | данные отсутствуют                | данные отсутствуют  |
| 1355   | 772111.14  | 1303805.25 | данные отсутствуют                | данные отсутствуют  |
| 1356   | 772130.37  | 1303799.88 | данные отсутствуют                | данные отсутствуют  |
| 1357   | 772200.44  | 1303771.66 | данные отсутствуют                | данные отсутствуют  |
| 1358   | 772201.31  | 1303771.37 | данные отсутствуют                | данные отсутствуют  |
| 1359   | 772265.65  | 1303750.25 | данные отсутствуют                | данные отсутствуют  |
| 1360   | 772277.79  | 1303746.08 | данные отсутствуют                | данные отсутствуют  |
| 1361   | 772361.06  | 1303717.48 | данные отсутствуют                | данные отсутствуют  |
| 1362   | 772362     | 1303717.16 | данные отсутствуют                | данные отсутствуют  |
| 1363   | 772429.15  | 1303683.09 | данные отсутствуют                | данные отсутствуют  |
| 1364   | 772485.6   | 1303644.16 | данные отсутствуют                | данные отсутствуют  |
| 1365   | 772512.85  | 1303631.51 | данные отсутствуют                | данные отсутствуют  |

|                               |         |                   |
|-------------------------------|---------|-------------------|
| Государственный регистратор   |         | ФГИС ЕГРН         |
| полное наименование должности | подпись | инициалы, фамилия |

М.П.

|                                       |                    |  |                       |
|---------------------------------------|--------------------|--|-----------------------|
| <b>Земельный участок</b>              |                    |  |                       |
| (вид объекта недвижимости)            |                    |  |                       |
| Лист № _____                          | Раздела <b>3.2</b> | Всего листов раздела <b>3.2</b> : _____          | Всего разделов: _____ |
| Всего листов выписки: _____           |                    |  |                       |
| <b>14.10.2021 № 99/2021/423677850</b> |                    |  |                       |
| Кадастровый номер:                    |                    | <b>02:17:000000:183(единое землепользование)</b> |                       |

| Сведения о характерных точках границы земельного участка |            |            |                                   |   |
|--|------------|------------|-----------------------------------|---|
| Система координат  |            |            |                                   |   |
| Зона № _____   |            |            |                                   |   |
| Номер точки  | Координаты |            | Описание закрепления на местности | Средняя квадратическая погрешность определения координат характерных точек границ земельного участка, м |
|  | X          | Y          |                                   |   |
| 1  | 2          | 3          | 4                                 | 5   |
| 1366   | 772580.97  | 1303590.64 | данные отсутствуют                | данные отсутствуют  |
| 1367   | 772604.33  | 1303567.28 | данные отсутствуют                | данные отсутствуют  |
| 1368   | 772623.79  | 1303535.16 | данные отсутствуют                | данные отсутствуют  |
| 1369   | 772627.69  | 1303521.54 | данные отсутствуют                | данные отсутствуют  |
| 1370   | 772610.17  | 1303505.96 | данные отсутствуют                | данные отсутствуют  |
| 1371   | 772559.56  | 1303507.91 | данные отсутствуют                | данные отсутствуют  |
| 1372   | 772497.27  | 1303514.72 | данные отсутствуют                | данные отсутствуют  |
| 1373   | 772455.43  | 1303509.86 | данные отсутствуют                | данные отсутствуют  |
| 1374   | 772421.36  | 1303497.21 | данные отсутствуют                | данные отсутствуют  |
| 1375   | 772362     | 1303517.64 | данные отсутствуют                | данные отсутствуют  |
| 1376   | 772303.6   | 1303520.56 | данные отсутствуют                | данные отсутствуют  |
| 1377   | 772303.03  | 1303520.53 | данные отсутствуют                | данные отсутствуют  |
| 1378   | 772217.43  | 1303516.69 | данные отсутствуют                | данные отсутствуют  |
| 1379   | 772216.98  | 1303516.67 | данные отсутствуют                | данные отсутствуют  |
| 1380   | 772119.66  | 1303527.38 | данные отсутствуют                | данные отсутствуют  |

|                               |         |                   |
|-------------------------------|---------|-------------------|
| Государственный регистратор   |         | ФГИС ЕГРН         |
| полное наименование должности | подпись | инициалы, фамилия |

М.П.

Раздел 3.2

Выписка из Единого государственного реестра недвижимости об объекте недвижимости  
Описание местоположения земельного участка

|                                       |                    |  |                       |
|---------------------------------------|--------------------|--|-----------------------|
| <b>Земельный участок</b>              |                    |  |                       |
| (вид объекта недвижимости)            |                    |  |                       |
| Лист № _____                          | Раздела <b>3.2</b> | Всего листов раздела <b>3.2</b> : _____          | Всего разделов: _____ |
| Всего листов выписки: _____           |                    |  |                       |
| <b>14.10.2021 № 99/2021/423677850</b> |                    |  |                       |
| Кадастровый номер:                    |                    | <b>02:17:000000:183(единое землепользование)</b> |                       |

| Сведения о характерных точках границы земельного участка |            |            |                                   |   |
|--|------------|------------|-----------------------------------|---|
| Система координат  |            |            |                                   |   |
| Зона № _____   |            |            |                                   |   |
| Номер точки  | Координаты |            | Описание закрепления на местности | Средняя квадратическая погрешность определения координат характерных точек границ земельного участка, м |
|  | X          | Y          |                                   |   |
| 1  | 2          | 3          | 4                                 | 5   |
| 1381   | 772068.08  | 1303536.13 | данные отсутствуют                | данные отсутствуют  |
| 1382   | 772025.26  | 1303536.13 | данные отсутствуют                | данные отсутствуют  |
| 1383   | 772013.58  | 1303518.62 | данные отсутствуют                | данные отсутствуют  |
| 1384   | 772034.02  | 1303504.99 | данные отсутствуют                | данные отсутствуют  |
| 1385   | 772048.62  | 1303499.15 | данные отсутствуют                | данные отсутствуют  |
| 1386   | 772090.46  | 1303502.07 | данные отсутствуют                | данные отсутствуют  |
| 1387   | 772180     | 1303495.26 | данные отсутствуют                | данные отсутствуют  |
| 1388   | 772322.09  | 1303492.34 | данные отсутствуют                | данные отсутствуют  |
| 1389   | 772374.65  | 1303489.42 | данные отсутствуют                | данные отсутствуют  |
| 1390   | 772409.68  | 1303467.04 | данные отсутствуют                | данные отсутствуют  |
| 1391   | 772428.17  | 1303468.01 | данные отсутствуют                | данные отсутствуют  |
| 1392   | 772467.1   | 1303480.66 | данные отсутствуют                | данные отсутствуют  |
| 1393   | 772544.96  | 1303481.63 | данные отсутствуют                | данные отсутствуют  |
| 1394   | 772643.26  | 1303474.82 | данные отсутствуют                | данные отсутствуют  |
| 1395   | 772725.99  | 1303429.08 | данные отсутствуют                | данные отсутствуют  |

|                               |         |                   |
|-------------------------------|---------|-------------------|
| Государственный регистратор   |         | ФГИС ЕГРН         |
| полное наименование должности | подпись | инициалы, фамилия |

М.П.

Выписка из Единого государственного реестра недвижимости об объекте недвижимости  
Описание местоположения земельного участка

|                                       |                    |  |                      |
|---------------------------------------|--------------------|--|----------------------|
| <b>Земельный участок</b>              |                    |  |                      |
| (вид объекта недвижимости)            |                    |  |                      |
| Лист №                                | Раздела <b>3.2</b> | Всего листов раздела <b>3.2</b> : ____           | Всего разделов: ____ |
| Всего листов выписки: ____            |                    |  |                      |
| <b>14.10.2021 № 99/2021/423677850</b> |                    |  |                      |
| Кадастровый номер:                    |                    | <b>02:17:000000:183(единое землепользование)</b> |                      |

| Сведения о характерных точках границы земельного участка |            |            |                                   |   |
|--|------------|------------|-----------------------------------|---|
| Система координат  |            |            |                                   |   |
| Зона №   |            |            |                                   |   |
| Номер точки  | Координаты |            | Описание закрепления на местности | Средняя квадратическая погрешность определения координат характерных точек границ земельного участка, м |
|  | X          | Y          |                                   |   |
| 1  | 2          | 3          | 4                                 | 5   |
| 1396   | 772784.38  | 1303363.87 | данные отсутствуют                | данные отсутствуют  |
| 1397   | 772761.02  | 1303346.35 | данные отсутствуют                | данные отсутствуют  |
| 1398   | 772765.89  | 1303303.53 | данные отсутствуют                | данные отсутствуют  |
| 1399   | 772733.77  | 1303267.52 | данные отсутствуют                | данные отсутствуют  |
| 1400   | 772689     | 1303271.42 | данные отсутствуют                | данные отсутствуют  |
| 1401   | 772616.98  | 1303262.66 | данные отсутствуют                | данные отсутствуют  |
| 1402   | 772566.32  | 1303296.74 | данные отсутствуют                | данные отсутствуют  |
| 1403   | 772563.45  | 1303298.67 | данные отсутствуют                | данные отсутствуют  |
| 1404   | 772512.85  | 1303333.7  | данные отсутствуют                | данные отсутствуют  |
| 1405   | 772489.49  | 1303342.46 | данные отсутствуют                | данные отсутствуют  |
| 1406   | 772447.64  | 1303373.61 | данные отсутствуют                | данные отсутствуют  |
| 1407   | 772427.2   | 1303378.47 | данные отсутствуют                | данные отсутствуют  |
| 1408   | 772405.79  | 1303348.3  | данные отсутствуют                | данные отсутствуют  |
| 1409   | 772375.16  | 1303347.4  | данные отсутствуют                | данные отсутствуют  |
| 1410   | 772372.7   | 1303347.33 | данные отсутствуют                | данные отсутствуют  |

|                               |         |                   |
|-------------------------------|---------|-------------------|
| Государственный регистратор   |         | ФГИС ЕГРН         |
| полное наименование должности | подпись | инициалы, фамилия |

М.П.

Раздел 3.2

Выписка из Единого государственного реестра недвижимости об объекте недвижимости  
Описание местоположения земельного участка

|                                       |                    |  |                      |
|---------------------------------------|--------------------|--|----------------------|
| <b>Земельный участок</b>              |                    |  |                      |
| (вид объекта недвижимости)            |                    |  |                      |
| Лист №                                | Раздела <b>3.2</b> | Всего листов раздела <b>3.2</b> : ____           | Всего разделов: ____ |
| Всего листов выписки: ____            |                    |  |                      |
| <b>14.10.2021 № 99/2021/423677850</b> |                    |  |                      |
| Кадастровый номер:                    |                    | <b>02:17:000000:183(единое землепользование)</b> |                      |

| Сведения о характерных точках границы земельного участка |            |            |                                   |   |
|--|------------|------------|-----------------------------------|---|
| Система координат  |            |            |                                   |   |
| Зона №   |            |            |                                   |   |
| Номер точки  | Координаты |            | Описание закрепления на местности | Средняя квадратическая погрешность определения координат характерных точек границ земельного участка, м |
|  | X          | Y          |                                   |   |
| 1  | 2          | 3          | 4                                 | 5   |
| 1411   | 772355.18  | 1303347.33 | данные отсутствуют                | данные отсутствуют  |
| 1412   | 772277.32  | 1303364.85 | данные отсутствуют                | данные отсутствуют  |
| 1413   | 772238.4   | 1303326.89 | данные отсутствуют                | данные отсутствуют  |
| 1414   | 772260.78  | 1303315.21 | данные отсутствуют                | данные отсутствуют  |
| 1415   | 772291.92  | 1303337.6  | данные отсутствуют                | данные отсутствуют  |
| 1416   | 772345.88  | 1303294.23 | данные отсутствуют                | данные отсутствуют  |
| 1417   | 772346.42  | 1303293.8  | данные отсутствуют                | данные отсутствуют  |
| 1418   | 772390.22  | 1303262.66 | данные отсутствуют                | данные отсутствуют  |
| 1419   | 772443.75  | 1303235.41 | данные отсутствуют                | данные отсутствуют  |
| 1420   | 772517.71  | 1303233.46 | данные отсутствуют                | данные отсутствуют  |
| 1421   | 772572.21  | 1303249.03 | данные отсутствуют                | данные отсутствуют  |
| 1422   | 772609.2   | 1303229.57 | данные отсутствуют                | данные отсутствуют  |
| 1423   | 772699.71  | 1303239.3  | данные отсутствуют                | данные отсутствуют  |
| 1424   | 772732.8   | 1303224.7  | данные отсутствуют                | данные отсутствуют  |
| 1425   | 772786.32  | 1303191.61 | данные отсутствуют                | данные отсутствуют  |

|                               |         |                   |
|-------------------------------|---------|-------------------|
| Государственный регистратор   |         | ФГИС ЕГРН         |
| полное наименование должности | подпись | инициалы, фамилия |

М.П.

|                                       |                    |  |                      |
|---------------------------------------|--------------------|--|----------------------|
| <b>Земельный участок</b>              |                    |  |                      |
| (вид объекта недвижимости)            |                    |  |                      |
| Лист №                                | Раздела <b>3.2</b> | Всего листов раздела <b>3.2</b> : ____           | Всего разделов: ____ |
| Всего листов выписки: ____            |                    |  |                      |
| <b>14.10.2021 № 99/2021/423677850</b> |                    |  |                      |
| Кадастровый номер:                    |                    | <b>02:17:000000:183(единое землепользование)</b> |                      |

| Сведения о характерных точках границы земельного участка |            |            |                                   |   |
|--|------------|------------|-----------------------------------|---|
| Система координат  |            |            |                                   |   |
| Зона №   |            |            |                                   |   |
| Номер точки  | Координаты |            | Описание закрепления на местности | Средняя квадратическая погрешность определения координат характерных точек границ земельного участка, м |
|  | X          | Y          |                                   |   |
| 1  | 2          | 3          | 4                                 | 5   |
| 1426   | 772806.76  | 1303169.23 | данные отсутствуют                | данные отсутствуют  |
| 1427   | 772818.44  | 1303154.63 | данные отсутствуют                | данные отсутствуют  |
| 1428   | 772874.89  | 1303147.82 | данные отсутствуют                | данные отсутствуют  |
| 1429   | 772903.11  | 1303145.87 | данные отсутствуют                | данные отсутствуют  |
| 1430   | 772864.18  | 1303126.4  | данные отсутствуют                | данные отсутствуют  |
| 1431   | 772818.44  | 1303095.26 | данные отсутствуют                | данные отсутствуют  |
| 1432   | 772795.08  | 1303064.12 | данные отсутствуют                | данные отсутствуют  |
| 1433   | 772738.64  | 1303091.37 | данные отсутствуют                | данные отсутствуют  |
| 1434   | 772697.77  | 1303062.17 | данные отсутствуют                | данные отсутствуют  |
| 1435   | 772644.16  | 1302996.56 | данные отсутствуют                | данные отсутствуют  |
| 1436   | 772641.31  | 1302993.07 | данные отсутствуют                | данные отсутствуют  |
| 1437   | 772609.2   | 1302952.2  | данные отсутствуют                | данные отсутствуют  |
| 1438   | 772584.87  | 1302954.14 | данные отсутствуют                | данные отсутствуют  |
| 1439   | 772506.03  | 1302991.13 | данные отсутствуют                | данные отсутствуют  |
| 1440   | 772425.26  | 1302998.91 | данные отсутствуют                | данные отсутствуют  |

|                               |         |                   |
|-------------------------------|---------|-------------------|
| Государственный регистратор   |         | ФГИС ЕГРН         |
| полное наименование должности | подпись | инициалы, фамилия |

М.П.

Раздел 3.2

Выписка из Единого государственного реестра недвижимости об объекте недвижимости  
Описание местоположения земельного участка

|                                       |                    |  |                      |
|---------------------------------------|--------------------|--|----------------------|
| <b>Земельный участок</b>              |                    |  |                      |
| (вид объекта недвижимости)            |                    |  |                      |
| Лист №                                | Раздела <b>3.2</b> | Всего листов раздела <b>3.2</b> : ____           | Всего разделов: ____ |
| Всего листов выписки: ____            |                    |  |                      |
| <b>14.10.2021 № 99/2021/423677850</b> |                    |  |                      |
| Кадастровый номер:                    |                    | <b>02:17:000000:183(единое землепользование)</b> |                      |

| Сведения о характерных точках границы земельного участка |            |            |                                   |   |
|--|------------|------------|-----------------------------------|---|
| Система координат  |            |            |                                   |   |
| Зона №   |            |            |                                   |   |
| Номер точки  | Координаты |            | Описание закрепления на местности | Средняя квадратическая погрешность определения координат характерных точек границ земельного участка, м |
|  | X          | Y          |                                   |   |
| 1  | 2          | 3          | 4                                 | 5   |
| 1441   | 772360.05  | 1302995.99 | данные отсутствуют                | данные отсутствуют  |
| 1442   | 772291.93  | 1302999.88 | данные отсутствуют                | данные отсутствуют  |
| 1443   | 772224.84  | 1303033.64 | данные отсутствуют                | данные отсутствуют  |
| 1444   | 772091.23  | 1302685.38 | данные отсутствуют                | данные отсутствуют  |
| 1445   | 772128.18  | 1302672.78 | данные отсутствуют                | данные отсутствуют  |
| 1446   | 772166.89  | 1302669.8  | данные отсутствуют                | данные отсутствуют  |
| 1447   | 772260.52  | 1302670.83 | данные отсутствуют                | данные отсутствуют  |
| 1448   | 772319.29  | 1302637.69 | данные отсутствуют                | данные отсутствуют  |
| 1449   | 772401.56  | 1302808.12 | данные отсутствуют                | данные отсутствуют  |
| 1450   | 772299.36  | 1302982.9  | данные отсутствуют                | данные отсутствуют  |
| 1451   | 772355.18  | 1302976.53 | данные отсутствуют                | данные отсутствуют  |
| 1452   | 772413.58  | 1302971.66 | данные отсутствуют                | данные отсутствуют  |
| 1453   | 772475.86  | 1302971.66 | данные отсутствуют                | данные отсутствуют  |
| 1454   | 772505.06  | 1302965.82 | данные отсутствуют                | данные отсутствуют  |
| 1455   | 772543.02  | 1302943.44 | данные отсутствуют                | данные отсутствуют  |

|                               |         |                   |
|-------------------------------|---------|-------------------|
| Государственный регистратор   |         | ФГИС ЕГРН         |
| полное наименование должности | подпись | инициалы, фамилия |

М.П.

Выписка из Единого государственного реестра недвижимости об объекте недвижимости  
Описание местоположения земельного участка

|                                       |                    |  |                      |
|---------------------------------------|--------------------|--|----------------------|
| <b>Земельный участок</b>              |                    |  |                      |
| (вид объекта недвижимости)            |                    |  |                      |
| Лист №                                | Раздела <b>3.2</b> | Всего листов раздела <b>3.2</b> : ____           | Всего разделов: ____ |
| Всего листов выписки: ____            |                    |  |                      |
| <b>14.10.2021 № 99/2021/423677850</b> |                    |  |                      |
| Кадастровый номер:                    |                    | <b>02:17:000000:183(единое землепользование)</b> |                      |

| Сведения о характерных точках границы земельного участка |            |            |                                   |   |
|--|------------|------------|-----------------------------------|---|
| Система координат  |            |            |                                   |   |
| Зона №   |            |            |                                   |   |
| Номер точки  | Координаты |            | Описание закрепления на местности | Средняя квадратическая погрешность определения координат характерных точек границ земельного участка, м |
|  | X          | Y          |                                   |   |
| 1  | 2          | 3          | 4                                 | 5   |
| 1456   | 772532.31  | 1302910.35 | данные отсутствуют                | данные отсутствуют  |
| 1457   | 772483.66  | 1302883.1  | данные отсутствуют                | данные отсутствуют  |
| 1458   | 772485.6   | 1302874.34 | данные отсутствуют                | данные отсутствуют  |
| 1459   | 772516.74  | 1302877.26 | данные отсутствуют                | данные отсутствуют  |
| 1460   | 772496.3   | 1302824.7  | данные отсутствуют                | данные отсутствуют  |
| 1461   | 772746.96  | 1306470.88 | данные отсутствуют                | данные отсутствуют  |
| 1462   | 772745.08  | 1306575.71 | данные отсутствуют                | данные отсутствуют  |
| 1463   | 772989.64  | 1306587.3  | данные отсутствуют                | данные отсутствуют  |
| 1464   | 773009.96  | 1306587.8  | данные отсутствуют                | данные отсутствуют  |
| 1465   | 773010.38  | 1306581.77 | данные отсутствуют                | данные отсутствуют  |
| 1466   | 773032.15  | 1306529.93 | данные отсутствуют                | данные отсутствуют  |
| 1467   | 773043.46  | 1306496.76 | данные отсутствуют                | данные отсутствуют  |
| 1468   | 771651.27  | 1306085.48 | данные отсутствуют                | данные отсутствуют  |
| 1469   | 771633.35  | 1306085.48 | данные отсутствуют                | данные отсутствуют  |
| 1470   | 771615.43  | 1306006.12 | данные отсутствуют                | данные отсутствуют  |

|                               |         |                   |
|-------------------------------|---------|-------------------|
| Государственный регистратор   |         | ФГИС ЕГРН         |
| полное наименование должности | подпись | инициалы, фамилия |

М.П.

Раздел 3.2

Выписка из Единого государственного реестра недвижимости об объекте недвижимости  
Описание местоположения земельного участка

|                                       |                    |  |                      |
|---------------------------------------|--------------------|--|----------------------|
| <b>Земельный участок</b>              |                    |  |                      |
| (вид объекта недвижимости)            |                    |  |                      |
| Лист №                                | Раздела <b>3.2</b> | Всего листов раздела <b>3.2</b> : ____           | Всего разделов: ____ |
| Всего листов выписки: ____            |                    |  |                      |
| <b>14.10.2021 № 99/2021/423677850</b> |                    |  |                      |
| Кадастровый номер:                    |                    | <b>02:17:000000:183(единое землепользование)</b> |                      |

| Сведения о характерных точках границы земельного участка |            |            |                                   |   |
|--|------------|------------|-----------------------------------|---|
| Система координат  |            |            |                                   |   |
| Зона №   |            |            |                                   |   |
| Номер точки  | Координаты |            | Описание закрепления на местности | Средняя квадратическая погрешность определения координат характерных точек границ земельного участка, м |
|  | X          | Y          |                                   |   |
| 1  | 2          | 3          | 4                                 | 5   |
| 1471   | 771687.11  | 1305929.31 | данные отсутствуют                | данные отсутствуют  |
| 1472   | 771661.51  | 1305844.83 | данные отсутствуют                | данные отсутствуют  |
| 1473   | 771638.47  | 1305852.51 | данные отсутствуют                | данные отсутствуют  |
| 1474   | 771641.03  | 1305929.31 | данные отсутствуют                | данные отсутствуют  |
| 1475   | 771612.87  | 1305965.15 | данные отсутствуют                | данные отсутствуют  |
| 1476   | 771597.51  | 1305880.67 | данные отсутствуют                | данные отсутствуют  |
| 1477   | 771564.22  | 1305808.98 | данные отсутствуют                | данные отсутствуют  |
| 1478   | 771538.62  | 1305819.23 | данные отсутствуют                | данные отсутствуют  |
| 1479   | 771553.15  | 1305893.94 | данные отсутствуют                | данные отсутствуют  |
| 1480   | 771556.54  | 1305911.39 | данные отсутствуют                | данные отсутствуют  |
| 1481   | 771569.34  | 1305975.39 | данные отсутствуют                | данные отсутствуют  |
| 1482   | 771551.42  | 1305965.15 | данные отсутствуют                | данные отсутствуют  |
| 1483   | 771492.54  | 1305944.67 | данные отсутствуют                | данные отсутствуют  |
| 1484   | 771500.22  | 1305860.19 | данные отсутствуют                | данные отсутствуют  |
| 1485   | 771497.66  | 1305842.27 | данные отсутствуют                | данные отсутствуют  |

|                               |         |                   |
|-------------------------------|---------|-------------------|
| Государственный регистратор   |         | ФГИС ЕГРН         |
| полное наименование должности | подпись | инициалы, фамилия |

М.П.

|                                       |                    |  |                      |
|---------------------------------------|--------------------|--|----------------------|
| <b>Земельный участок</b>              |                    |  |                      |
| (вид объекта недвижимости)            |                    |  |                      |
| Лист №                                | Раздела <b>3.2</b> | Всего листов раздела <b>3.2</b> : ____           | Всего разделов: ____ |
| Всего листов выписки: ____            |                    |  |                      |
| <b>14.10.2021 № 99/2021/423677850</b> |                    |  |                      |
| Кадастровый номер:                    |                    | <b>02:17:000000:183(единое землепользование)</b> |                      |

| Сведения о характерных точках границы земельного участка |            |            |                                   |   |
|--|------------|------------|-----------------------------------|---|
| Система координат  |            |            |                                   |   |
| Зона №   |            |            |                                   |   |
| Номер точки  | Координаты |            | Описание закрепления на местности | Средняя квадратическая погрешность определения координат характерных точек границ земельного участка, м |
|  | X          | Y          |                                   |   |
| 1  | 2          | 3          | 4                                 | 5   |
| 1486   | 771472.06  | 1305842.27 | данные отсутствуют                | данные отсутствуют  |
| 1487   | 771451.58  | 1305896.03 | данные отсутствуют                | данные отсутствуют  |
| 1488   | 771410.62  | 1305878.11 | данные отсутствуют                | данные отсутствуют  |
| 1489   | 771379.89  | 1305860.19 | данные отсутствуют                | данные отсутствуют  |
| 1490   | 771315.89  | 1305844.83 | данные отсутствуют                | данные отсутствуют  |
| 1491   | 771226.29  | 1305791.06 | данные отсутствуют                | данные отсутствуют  |
| 1492   | 771200.68  | 1305727.06 | данные отсутствуют                | данные отсутствуют  |
| 1493   | 771241.65  | 1305655.38 | данные отсутствуют                | данные отсутствуют  |
| 1494   | 771318.45  | 1305560.65 | данные отсутствуют                | данные отсутствуют  |
| 1495   | 771351.73  | 1305537.61 | данные отсутствуют                | данные отсутствуют  |
| 1496   | 771408.06  | 1305529.93 | данные отсутствуют                | данные отсутствуют  |
| 1497   | 771428.54  | 1305506.89 | данные отсутствуют                | данные отсутствуют  |
| 1498   | 771374.77  | 1305491.53 | данные отсутствуют                | данные отсутствуют  |
| 1499   | 771443.9   | 1305424.96 | данные отсутствуют                | данные отсутствуют  |
| 1500   | 771469.5   | 1305325.12 | данные отсутствуют                | данные отсутствуют  |

|                               |         |                   |
|-------------------------------|---------|-------------------|
| Государственный регистратор   |         | ФГИС ЕГРН         |
| полное наименование должности | подпись | инициалы, фамилия |

М.П.

Раздел 3.2

Выписка из Единого государственного реестра недвижимости об объекте недвижимости  
Описание местоположения земельного участка

|                                       |                    |  |                      |
|---------------------------------------|--------------------|--|----------------------|
| <b>Земельный участок</b>              |                    |  |                      |
| (вид объекта недвижимости)            |                    |  |                      |
| Лист №                                | Раздела <b>3.2</b> | Всего листов раздела <b>3.2</b> : ____           | Всего разделов: ____ |
| Всего листов выписки: ____            |                    |  |                      |
| <b>14.10.2021 № 99/2021/423677850</b> |                    |  |                      |
| Кадастровый номер:                    |                    | <b>02:17:000000:183(единое землепользование)</b> |                      |

| Сведения о характерных точках границы земельного участка |            |            |                                   |   |
|--|------------|------------|-----------------------------------|---|
| Система координат  |            |            |                                   |   |
| Зона №   |            |            |                                   |   |
| Номер точки  | Координаты |            | Описание закрепления на местности | Средняя квадратическая погрешность определения координат характерных точек границ земельного участка, м |
|  | X          | Y          |                                   |   |
| 1  | 2          | 3          | 4                                 | 5   |
| 1501   | 771605.19  | 1305232.95 | данные отсутствуют                | данные отсутствуют  |
| 1502   | 771635.91  | 1305199.67 | данные отсутствуют                | данные отсутствуют  |
| 1503   | 771707.59  | 1305133.11 | данные отсутствуют                | данные отсутствуют  |
| 1504   | 771694.85  | 1305123.56 | данные отсутствуют                | данные отсутствуют  |
| 1505   | 771746.83  | 1305081.32 | данные отсутствуют                | данные отсутствуют  |
| 1506   | 771765.11  | 1305128.09 | данные отсутствуют                | данные отсутствуют  |
| 1507   | 771698.92  | 1305170.21 | данные отсутствуют                | данные отсутствуют  |
| 1508   | 771512.03  | 1305323.8  | данные отсутствуют                | данные отсутствуют  |
| 1509   | 771436.04  | 1305460.01 | данные отсутствуют                | данные отсутствуют  |
| 1510   | 771432.68  | 1305504.98 | данные отсутствуют                | данные отсутствуют  |
| 1511   | 771410.91  | 1305533.18 | данные отсутствуют                | данные отсутствуют  |
| 1512   | 771342.6   | 1305570.86 | данные отсутствуют                | данные отсутствуют  |
| 1513   | 771266.09  | 1305651.46 | данные отсутствуют                | данные отсутствуют  |
| 1514   | 771234.92  | 1305716.55 | данные отсутствуют                | данные отсутствуют  |
| 1515   | 771243.76  | 1305757.75 | данные отсутствуют                | данные отсутствуют  |

|                               |         |                   |
|-------------------------------|---------|-------------------|
| Государственный регистратор   |         | ФГИС ЕГРН         |
| полное наименование должности | подпись | инициалы, фамилия |

М.П.



Выписка из Единого государственного реестра недвижимости об объекте недвижимости  
Описание местоположения земельного участка

|                                       |                    |  |                      |
|---------------------------------------|--------------------|--|----------------------|
| <b>Земельный участок</b>              |                    |  |                      |
| (вид объекта недвижимости)            |                    |  |                      |
| Лист №                                | Раздела <b>3.2</b> | Всего листов раздела <b>3.2</b> : ____           | Всего разделов: ____ |
| Всего листов выписки: ____            |                    |  |                      |
| <b>14.10.2021 № 99/2021/423677850</b> |                    |  |                      |
| Кадастровый номер:                    |                    | <b>02:17:000000:183(единое землепользование)</b> |                      |

| Сведения о характерных точках границы земельного участка |            |            |                                   |   |
|--|------------|------------|-----------------------------------|---|
| Система координат  |            |            |                                   |   |
| Зона №   |            |            |                                   |   |
| Номер точки  | Координаты |            | Описание закрепления на местности | Средняя квадратическая погрешность определения координат характерных точек границ земельного участка, м |
|  | X          | Y          |                                   |   |
| 1  | 2          | 3          | 4                                 | 5   |
| 1516   | 771265.01  | 1305794.15 | данные отсутствуют                | данные отсутствуют  |
| 1517   | 771297.35  | 1305814.02 | данные отсутствуют                | данные отсутствуют  |
| 1518   | 771431.08  | 1305851.2  | данные отсутствуют                | данные отсутствуют  |
| 1519   | 771466.71  | 1305840.66 | данные отсутствуют                | данные отсутствуют  |
| 1520   | 771534.05  | 1305815.81 | данные отсутствуют                | данные отсутствуют  |
| 1521   | 771564.19  | 1305803.88 | данные отсутствуют                | данные отсутствуют  |
| 1522   | 771637.16  | 1305848.02 | данные отсутствуют                | данные отсутствуют  |
| 1523   | 771665.82  | 1305840.72 | данные отсутствуют                | данные отсутствуют  |
| 1524   | 771694.33  | 1305930.98 | данные отсутствуют                | данные отсутствуют  |
| 1525   | 771760.05  | 1305953.95 | данные отсутствуют                | данные отсутствуют  |
| 1526   | 771788.03  | 1305802.74 | данные отсутствуют                | данные отсутствуют  |
| 1527   | 771814.4   | 1305753.69 | данные отсутствуют                | данные отсутствуют  |
| 1528   | 771860.45  | 1305756.14 | данные отсутствуют                | данные отсутствуют  |
| 1529   | 771888.95  | 1305716.55 | данные отсутствуют                | данные отсутствуют  |
| 1530   | 771912.4   | 1305647.7  | данные отсутствуют                | данные отсутствуют  |

|                               |         |                   |
|-------------------------------|---------|-------------------|
| Государственный регистратор   |         | ФГИС ЕГРН         |
| полное наименование должности | подпись | инициалы, фамилия |

М.П.

Раздел 3.2

Выписка из Единого государственного реестра недвижимости об объекте недвижимости  
Описание местоположения земельного участка

|                                       |                    |  |                      |
|---------------------------------------|--------------------|--|----------------------|
| <b>Земельный участок</b>              |                    |  |                      |
| (вид объекта недвижимости)            |                    |  |                      |
| Лист №                                | Раздела <b>3.2</b> | Всего листов раздела <b>3.2</b> : ____           | Всего разделов: ____ |
| Всего листов выписки: ____            |                    |  |                      |
| <b>14.10.2021 № 99/2021/423677850</b> |                    |  |                      |
| Кадастровый номер:                    |                    | <b>02:17:000000:183(единое землепользование)</b> |                      |

| Сведения о характерных точках границы земельного участка |            |            |                                   |   |
|--|------------|------------|-----------------------------------|---|
| Система координат  |            |            |                                   |   |
| Зона №   |            |            |                                   |   |
| Номер точки  | Координаты |            | Описание закрепления на местности | Средняя квадратическая погрешность определения координат характерных точек границ земельного участка, м |
|  | X          | Y          |                                   |   |
| 1  | 2          | 3          | 4                                 | 5   |
| 1531   | 771899.64  | 1305770.24 | данные отсутствуют                | данные отсутствуют  |
| 1532   | 771899.6   | 1305770.58 | данные отсутствуют                | данные отсутствуют  |
| 1533   | 771894.48  | 1305880.67 | данные отсутствуют                | данные отсутствуют  |
| 1534   | 771876.56  | 1305906.27 | данные отсутствуют                | данные отсутствуют  |
| 1535   | 771827.92  | 1305880.67 | данные отсутствуют                | данные отсутствуют  |
| 1536   | 771827.92  | 1305832.03 | данные отсутствуют                | данные отсутствуют  |
| 1537   | 771858.64  | 1305768.02 | данные отсутствуют                | данные отсутствуют  |
| 1538   | 771817.68  | 1305765.46 | данные отсутствуют                | данные отсутствуют  |
| 1539   | 771786.96  | 1305832.03 | данные отсутствуют                | данные отсутствуют  |
| 1540   | 771766.48  | 1305960.03 | данные отсутствуют                | данные отсутствуют  |
| 1541   | 771735.75  | 1306024.04 | данные отсутствуют                | данные отсутствуют  |
| 1542   | 771699.91  | 1306029.16 | данные отсутствуют                | данные отсутствуют  |
| 1543   | 773283.79  | 1304596.38 | данные отсутствуют                | данные отсутствуют  |
| 1544   | 773283.9   | 1304596.37 | данные отсутствуют                | данные отсутствуют  |
| 1545   | 773285.15  | 1304602.83 | данные отсутствуют                | данные отсутствуют  |

|                               |         |                   |
|-------------------------------|---------|-------------------|
| Государственный регистратор   |         | ФГИС ЕГРН         |
| полное наименование должности | подпись | инициалы, фамилия |

М.П.

|                                       |                    |  |                      |
|---------------------------------------|--------------------|--|----------------------|
| <b>Земельный участок</b>              |                    |  |                      |
| (вид объекта недвижимости)            |                    |  |                      |
| Лист №                                | Раздела <b>3.2</b> | Всего листов раздела <b>3.2</b> : ____           | Всего разделов: ____ |
| Всего листов выписки: ____            |                    |  |                      |
| <b>14.10.2021 № 99/2021/423677850</b> |                    |  |                      |
| Кадастровый номер:                    |                    | <b>02:17:000000:183(единое землепользование)</b> |                      |

| Сведения о характерных точках границы земельного участка |            |            |                                   |   |
|--|------------|------------|-----------------------------------|---|
| Система координат  |            |            |                                   |   |
| Зона №   |            |            |                                   |   |
| Номер точки  | Координаты |            | Описание закрепления на местности | Средняя квадратическая погрешность определения координат характерных точек границ земельного участка, м |
|  | X          | Y          |                                   |   |
| 1  | 2          | 3          | 4                                 | 5   |
| 1546   | 773302.14  | 1304762.4  | данные отсутствуют                | данные отсутствуют  |
| 1547   | 773303.44  | 1304776.04 | данные отсутствуют                | данные отсутствуют  |
| 1548   | 773312.89  | 1304874.33 | данные отсутствуют                | данные отсутствуют  |
| 1549   | 773312.87  | 1304875.24 | данные отсутствуют                | данные отсутствуют  |
| 1550   | 773314.79  | 1304931.75 | данные отсутствуют                | данные отсутствуют  |
| 1551   | 773292.4   | 1304928.83 | данные отсутствуют                | данные отсутствуют  |
| 1552   | 773280.68  | 1304923.32 | данные отсутствуют                | данные отсутствуют  |
| 1553   | 773262.66  | 1304693.73 | данные отсутствуют                | данные отсутствуют  |
| 1554   | 773255.75  | 1304624.74 | данные отсутствуют                | данные отсутствуют  |
| 1555   | 773255.2   | 1304614.7  | данные отсутствуют                | данные отсутствуют  |
| 1556   | 773285.52  | 1304612.02 | данные отсутствуют                | данные отсутствуют  |
| 1557   | 767746.92  | 1304890.69 | данные отсутствуют                | данные отсутствуют  |
| 1558   | 767693.11  | 1304894.62 | данные отсутствуют                | данные отсутствуют  |
| 1559   | 767645.17  | 1304841    | данные отсутствуют                | данные отсутствуют  |
| 1560   | 767606.73  | 1304759.89 | данные отсутствуют                | данные отсутствуют  |

|                               |         |                   |
|-------------------------------|---------|-------------------|
| Государственный регистратор   |         | ФГИС ЕГРН         |
| полное наименование должности | подпись | инициалы, фамилия |

М.П.

Раздел 3.2

Выписка из Единого государственного реестра недвижимости об объекте недвижимости  
Описание местоположения земельного участка

|                                       |                    |  |                      |
|---------------------------------------|--------------------|--|----------------------|
| <b>Земельный участок</b>              |                    |  |                      |
| (вид объекта недвижимости)            |                    |  |                      |
| Лист №                                | Раздела <b>3.2</b> | Всего листов раздела <b>3.2</b> : ____           | Всего разделов: ____ |
| Всего листов выписки: ____            |                    |  |                      |
| <b>14.10.2021 № 99/2021/423677850</b> |                    |  |                      |
| Кадастровый номер:                    |                    | <b>02:17:000000:183(единое землепользование)</b> |                      |

| Сведения о характерных точках границы земельного участка |            |            |                                   |   |
|--|------------|------------|-----------------------------------|---|
| Система координат  |            |            |                                   |   |
| Зона №   |            |            |                                   |   |
| Номер точки  | Координаты |            | Описание закрепления на местности | Средняя квадратическая погрешность определения координат характерных точек границ земельного участка, м |
|  | X          | Y          |                                   |   |
| 1  | 2          | 3          | 4                                 | 5   |
| 1561   | 767844.71  | 1305025.04 | данные отсутствуют                | данные отсутствуют  |
| 1562   | 767797.59  | 1304991.82 | данные отсутствуют                | данные отсутствуют  |
| 1563   | 767837.24  | 1304974.96 | данные отсутствуют                | данные отсутствуют  |
| 1564   | 767840.42  | 1304977.92 | данные отсутствуют                | данные отсутствуют  |
| 1565   | 772898.6   | 1305548.85 | данные отсутствуют                | данные отсутствуют  |
| 1566   | 772899.99  | 1305549.41 | данные отсутствуют                | данные отсутствуют  |
| 1567   | 772961.31  | 1305688.59 | данные отсутствуют                | данные отсутствуют  |
| 1568   | 773412.32  | 1305653.26 | данные отсутствуют                | данные отсутствуют  |
| 1569   | 773399.2   | 1305501.71 | данные отсутствуют                | данные отсутствуют  |
| 1570   | 773389.65  | 1305502.64 | данные отсутствуют                | данные отсутствуют  |
| 1571   | 773388.84  | 1305502.71 | данные отсутствуют                | данные отсутствуют  |
| 1572   | 773376.95  | 1305363.15 | данные отсутствуют                | данные отсутствуют  |
| 1573   | 773354.58  | 1305124.66 | данные отсутствуют                | данные отсутствуют  |
| 1574   | 773346.01  | 1305018.2  | данные отсутствуют                | данные отсутствуют  |
| 1575   | 773278.16  | 1304963.43 | данные отсутствуют                | данные отсутствуют  |

|                               |         |                   |
|-------------------------------|---------|-------------------|
| Государственный регистратор   |         | ФГИС ЕГРН         |
| полное наименование должности | подпись | инициалы, фамилия |

М.П.

Выписка из Единого государственного реестра недвижимости об объекте недвижимости  
Описание местоположения земельного участка

|                                       |                    |  |                      |
|---------------------------------------|--------------------|--|----------------------|
| <b>Земельный участок</b>              |                    |  |                      |
| (вид объекта недвижимости)            |                    |  |                      |
| Лист №                                | Раздела <b>3.2</b> | Всего листов раздела <b>3.2</b> : ____           | Всего разделов: ____ |
| Всего листов выписки: ____            |                    |  |                      |
| <b>14.10.2021 № 99/2021/423677850</b> |                    |  |                      |
| Кадастровый номер:                    |                    | <b>02:17:000000:183(единое землепользование)</b> |                      |

| Сведения о характерных точках границы земельного участка |            |            |                                   |   |
|--|------------|------------|-----------------------------------|---|
| Система координат  |            |            |                                   |   |
| Зона №   |            |            |                                   |   |
| Номер точки  | Координаты |            | Описание закрепления на местности | Средняя квадратическая погрешность определения координат характерных точек границ земельного участка, м |
|  | X          | Y          |                                   |   |
| 1  | 2          | 3          | 4                                 | 5   |
| 1576   | 773225.39  | 1304952.28 | данные отсутствуют                | данные отсутствуют  |
| 1577   | 773204.34  | 1304931.83 | данные отсутствуют                | данные отсутствуют  |
| 1578   | 773187.11  | 1304901.9  | данные отсутствуют                | данные отсутствуют  |
| 1579   | 773195.08  | 1304899.63 | данные отсутствуют                | данные отсутствуют  |
| 1580   | 773210.65  | 1304929.8  | данные отсутствуют                | данные отсутствуют  |
| 1581   | 773240.82  | 1304948.29 | данные отсутствуют                | данные отсутствуют  |
| 1582   | 773275.86  | 1304954.13 | данные отсутствуют                | данные отсутствуют  |
| 1583   | 773334.25  | 1304998.9  | данные отсутствуют                | данные отсутствуют  |
| 1584   | 773349.7   | 1305004.31 | данные отсутствуют                | данные отсутствуют  |
| 1585   | 773355.3   | 1305040.9  | данные отсутствуют                | данные отсутствуют  |
| 1586   | 773358.81  | 1305084.75 | данные отсутствуют                | данные отсутствуют  |
| 1587   | 773384.93  | 1305341.86 | данные отсутствуют                | данные отсутствуют  |
| 1588   | 773405.4   | 1305569.67 | данные отсутствуют                | данные отсутствуют  |
| 1589   | 773415.74  | 1305692.47 | данные отсутствуют                | данные отсутствуют  |
| 1590   | 773425.1   | 1305757.09 | данные отсутствуют                | данные отсутствуют  |

|                               |         |                   |
|-------------------------------|---------|-------------------|
| Государственный регистратор   |         | ФГИС ЕГРН         |
| полное наименование должности | подпись | инициалы, фамилия |

М.П.

Раздел 3.2

Выписка из Единого государственного реестра недвижимости об объекте недвижимости  
Описание местоположения земельного участка

|                                       |                    |  |                      |
|---------------------------------------|--------------------|--|----------------------|
| <b>Земельный участок</b>              |                    |  |                      |
| (вид объекта недвижимости)            |                    |  |                      |
| Лист №                                | Раздела <b>3.2</b> | Всего листов раздела <b>3.2</b> : ____           | Всего разделов: ____ |
| Всего листов выписки: ____            |                    |  |                      |
| <b>14.10.2021 № 99/2021/423677850</b> |                    |  |                      |
| Кадастровый номер:                    |                    | <b>02:17:000000:183(единое землепользование)</b> |                      |

| Сведения о характерных точках границы земельного участка |            |            |                                   |   |
|--|------------|------------|-----------------------------------|---|
| Система координат  |            |            |                                   |   |
| Зона №   |            |            |                                   |   |
| Номер точки  | Координаты |            | Описание закрепления на местности | Средняя квадратическая погрешность определения координат характерных точек границ земельного участка, м |
|  | X          | Y          |                                   |   |
| 1  | 2          | 3          | 4                                 | 5   |
| 1591   | 773464.14  | 1306152.07 | данные отсутствуют                | данные отсутствуют  |
| 1592   | 773477.55  | 1306289.07 | данные отсутствуют                | данные отсутствуют  |
| 1593   | 773398.8   | 1306286.35 | данные отсутствуют                | данные отсутствуют  |
| 1594   | 773183.82  | 1306184.52 | данные отсутствуют                | данные отсутствуют  |
| 1595   | 775954.16  | 1304170.8  | данные отсутствуют                | данные отсутствуют  |
| 1596   | 775418.62  | 1303659.51 | данные отсутствуют                | данные отсутствуют  |
| 1597   | 775577.62  | 1303972.45 | данные отсутствуют                | данные отсутствуют  |
| 1598   | 775659.14  | 1304132.9  | данные отсутствуют                | данные отсутствуют  |
| 1599   | 775775.53  | 1304448.56 | данные отсутствуют                | данные отсутствуют  |
| 1600   | 775776.47  | 1304447.41 | данные отсутствуют                | данные отсутствуют  |
| 1601   | 775786.81  | 1304432.19 | данные отсутствуют                | данные отсутствуют  |
| 1602   | 775799.93  | 1304412.35 | данные отсутствуют                | данные отсутствуют  |
| 1603   | 775799.94  | 1304412.34 | данные отсутствуют                | данные отсутствуют  |
| 1604   | 775823.86  | 1304384.34 | данные отсутствуют                | данные отсутствуют  |
| 1605   | 775855.37  | 1304342.91 | данные отсутствуют                | данные отсутствуют  |

|                               |         |                   |
|-------------------------------|---------|-------------------|
| Государственный регистратор   |         | ФГИС ЕГРН         |
| полное наименование должности | подпись | инициалы, фамилия |

М.П.

Выписка из Единого государственного реестра недвижимости об объекте недвижимости  
Описание местоположения земельного участка

|   |   |  |                                   |
|---|---|--|-----------------------------------|
| <b>Земельный участок</b>                  |   |  |                                   |
| <small>(вид объекта недвижимости)</small> |   |  |                                   |
| Лист № <u>    </u> Раздела <b>3.2</b>     | Всего листов раздела <b>3.2</b> : <u>    </u> | Всего разделов: <u>    </u>                      | Всего листов выписки: <u>    </u> |
| <b>14.10.2021 № 99/2021/423677850</b>     |   |  |                                   |
| Кадастровый номер:                        |   | <b>02:17:000000:183(единое землепользование)</b> |                                   |

| Сведения о характерных точках границы земельного участка |            |            |                                   |   |
|--|------------|------------|-----------------------------------|---|
| Система координат  |            |            |                                   |   |
| Зона №   |            |            |                                   |   |
| Номер точки  | Координаты |            | Описание закрепления на местности | Средняя квадратическая погрешность определения координат характерных точек границ земельного участка, м |
|  | X          | Y          |                                   |   |
| 1  | 2          | 3          | 4                                 | 5   |
| 1606   | 775866.4   | 1304324.28 | данные отсутствуют                | данные отсутствуют  |
| 1607   | 775870.24  | 1304312.59 | данные отсутствуют                | данные отсутствуют  |
| 1608   | 775879.57  | 1304284.29 | данные отсутствуют                | данные отсутствуют  |
| 1609   | 775879.58  | 1304284.28 | данные отсутствуют                | данные отсутствуют  |
| 1610   | 775895.91  | 1304247.83 | данные отсутствуют                | данные отсутствуют  |
| 1611   | 775898.92  | 1304233.12 | данные отсутствуют                | данные отсутствуют  |
| 1612   | 775898.93  | 1304233.1  | данные отсутствуют                | данные отсутствуют  |
| 1613   | 775903.01  | 1304226.43 | данные отсутствуют                | данные отсутствуют  |
| 1614   | 775912.14  | 1304214.18 | данные отсутствуют                | данные отсутствуют  |
| 1615   | 775912.15  | 1304214.16 | данные отсутствуют                | данные отсутствуют  |
| 1616   | 775923.71  | 1304204.1  | данные отсутствуют                | данные отсутствуют  |
| 1617   | 775949.03  | 1304175.73 | данные отсутствуют                | данные отсутствуют  |
| 1618   | 775949.04  | 1304175.72 | данные отсутствуют                | данные отсутствуют  |
| 2488   | 775539.98  | 1306400.96 | -                                 | 2.5   |
| 2489   | 775505.92  | 1306463.16 | -                                 | 2.5   |

|                               |         |                   |
|-------------------------------|---------|-------------------|
| Государственный регистратор   |         | ФГИС ЕГРН         |
| полное наименование должности | подпись | инициалы, фамилия |

М.П.

Раздел 3.2

Выписка из Единого государственного реестра недвижимости об объекте недвижимости  
Описание местоположения земельного участка


|   |   |  |                                   |
|---|---|--|-----------------------------------|
| <b>Земельный участок</b>                  |   |  |                                   |
| <small>(вид объекта недвижимости)</small> |   |  |                                   |
| Лист № <u>    </u> Раздела <b>3.2</b>     | Всего листов раздела <b>3.2</b> : <u>    </u> | Всего разделов: <u>    </u>                      | Всего листов выписки: <u>    </u> |
| <b>14.10.2021 № 99/2021/423677850</b>     |   |  |                                   |
| Кадастровый номер:                        |   | <b>02:17:000000:183(единое землепользование)</b> |                                   |

| Сведения о характерных точках границы земельного участка |            |            |                                   |   |
|--|------------|------------|-----------------------------------|---|
| Система координат  |            |            |                                   |   |
| Зона №   |            |            |                                   |   |
| Номер точки  | Координаты |            | Описание закрепления на местности | Средняя квадратическая погрешность определения координат характерных точек границ земельного участка, м |
|  | X          | Y          |                                   |   |
| 1  | 2          | 3          | 4                                 | 5   |
| 2490   | 775556.08  | 1306524.17 | -                                 | 2.5   |
| 2491   | 775063.85  | 1306838.89 | -                                 | 2.5   |
| 2492   | 775404.34  | 1306313.82 | -                                 | 2.5   |

|                               |         |                   |
|-------------------------------|---------|-------------------|
| Государственный регистратор   |         | ФГИС ЕГРН         |
| полное наименование должности | подпись | инициалы, фамилия |

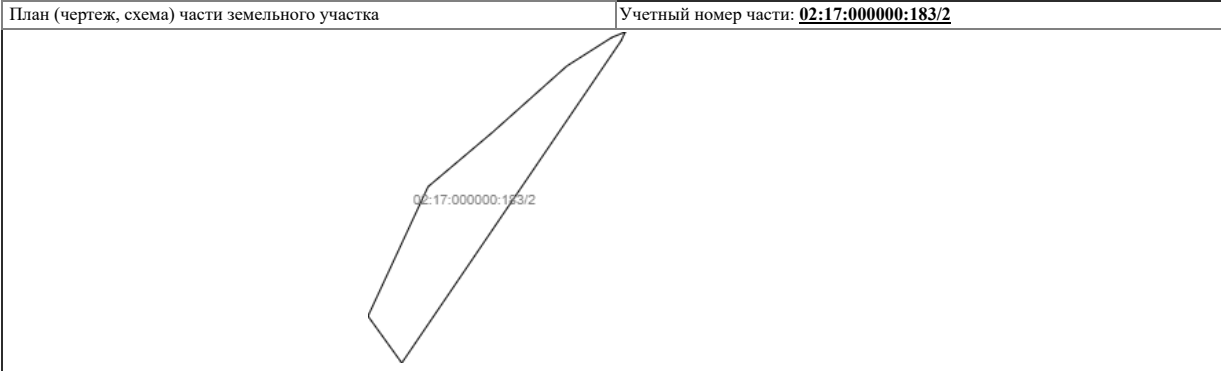
М.П.

Выписка из Единого государственного реестра недвижимости об объекте недвижимости  
Сведения о частях земельного участка

|  |                                      |  |                            |
|--|--------------------------------------|--|----------------------------|
| <b>Земельный участок</b>   |                                      |  |                            |
| <small>(вид объекта недвижимости)</small>  |                                      |  |                            |
| Лист № ____ Раздела <b>4</b>   | Всего листов раздела <b>4</b> : ____ | Всего разделов: ____                             | Всего листов выписки: ____ |
| <b>14.10.2021 № 99/2021/423677850</b>  |                                      |  |                            |
| Кадастровый номер:   |                                      | <b>02:17:000000:183(единое землепользование)</b> |                            |
| План (чертеж, схема) части земельного участка                                      |                                      | Учетный номер части: <b>02:17:000000:183/1</b>   |                            |
|  |                                      |  |                            |
| Масштаб 1: данные отсутствуют  | Условные обозначения:                |  |                            |
| Государственный регистратор  |                                      | ФГИС ЕГРН  |                            |
| полное наименование должности  | подпись                              | инициалы, фамилия                                |                            |

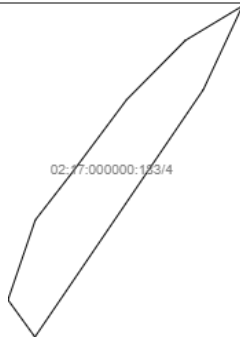
М.П.

Выписка из Единого государственного реестра недвижимости об объекте недвижимости  
Сведения о частях земельного участка

|  |                                      |  |                            |
|--|--------------------------------------|--|----------------------------|
| <b>Земельный участок</b>   |                                      |  |                            |
| <small>(вид объекта недвижимости)</small>  |                                      |  |                            |
| Лист № ____ Раздела <b>4</b>   | Всего листов раздела <b>4</b> : ____ | Всего разделов: ____                             | Всего листов выписки: ____ |
| <b>14.10.2021 № 99/2021/423677850</b>  |                                      |  |                            |
| Кадастровый номер:   |                                      | <b>02:17:000000:183(единое землепользование)</b> |                            |
| План (чертеж, схема) части земельного участка  |                                      | Учетный номер части: <b>02:17:000000:183/2</b>   |                            |
|  |                                      |  |                            |
| Масштаб 1: данные отсутствуют  | Условные обозначения:                |  |                            |
| Государственный регистратор  |                                      | ФГИС ЕГРН  |                            |
| полное наименование должности  | подпись                              | инициалы, фамилия                                |                            |

М.П.

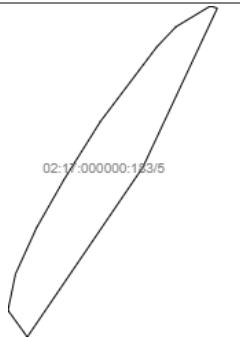
|                                       |                                      |  |                            |
|---------------------------------------|--------------------------------------|--|----------------------------|
| <b>Земельный участок</b>              |                                      |  |                            |
| (вид объекта недвижимости)            |                                      |  |                            |
| Лист № ____ Раздела <b>4</b>          | Всего листов раздела <b>4</b> : ____ | Всего разделов: ____                             | Всего листов выписки: ____ |
| <b>14.10.2021 № 99/2021/423677850</b> |                                      |  |                            |
| Кадастровый номер:                    |                                      | <b>02:17:000000:183(единое землепользование)</b> |                            |

|   |  |
|---|--|
| План (чертеж, схема) части земельного участка                                     | Учетный номер части: <b>02:17:000000:183/4</b> |
|  |  |
| Масштаб 1: данные отсутствуют   | Условные обозначения:                          |

|                               |         |                   |
|-------------------------------|---------|-------------------|
| Государственный регистратор   |         | ФГИС ЕГРН         |
| полное наименование должности | подпись | инициалы, фамилия |

М.П.

|                                       |                                      |  |                            |
|---------------------------------------|--------------------------------------|--|----------------------------|
| <b>Земельный участок</b>              |                                      |  |                            |
| (вид объекта недвижимости)            |                                      |  |                            |
| Лист № ____ Раздела <b>4</b>          | Всего листов раздела <b>4</b> : ____ | Всего разделов: ____                             | Всего листов выписки: ____ |
| <b>14.10.2021 № 99/2021/423677850</b> |                                      |  |                            |
| Кадастровый номер:                    |                                      | <b>02:17:000000:183(единое землепользование)</b> |                            |

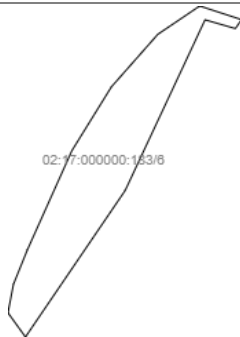
|   |  |
|---|--|
| План (чертеж, схема) части земельного участка                                       | Учетный номер части: <b>02:17:000000:183/5</b> |
|  |  |
| Масштаб 1: данные отсутствуют   | Условные обозначения:                          |

|                               |         |                   |
|-------------------------------|---------|-------------------|
| Государственный регистратор   |         | ФГИС ЕГРН         |
| полное наименование должности | подпись | инициалы, фамилия |

М.П.

Выписка из Единого государственного реестра недвижимости об объекте недвижимости  
Сведения о частях земельного участка

|   |                                      |  |                            |
|---|--------------------------------------|--|----------------------------|
| <b>Земельный участок</b>                  |                                      |  |                            |
| <small>(вид объекта недвижимости)</small> |                                      |  |                            |
| Лист № ____ Раздела <b>4</b>              | Всего листов раздела <b>4</b> : ____ | Всего разделов: ____                             | Всего листов выписки: ____ |
| <b>14.10.2021 № 99/2021/423677850</b>     |                                      |  |                            |
| Кадастровый номер:                        |                                      | <b>02:17:000000:183(единое землепользование)</b> |                            |

|   |  |
|---|--|
| План (чертеж, схема) части земельного участка                                     | Учетный номер части: <b>02:17:000000:183/6</b> |
|  |  |
| Масштаб 1: данные отсутствуют   | Условные обозначения:                          |

|                               |         |                   |
|-------------------------------|---------|-------------------|
| Государственный регистратор   |         | ФГИС ЕГРН         |
| полное наименование должности | подпись | инициалы, фамилия |

М.П.

Выписка из Единого государственного реестра недвижимости об объекте недвижимости  
Сведения о частях земельного участка

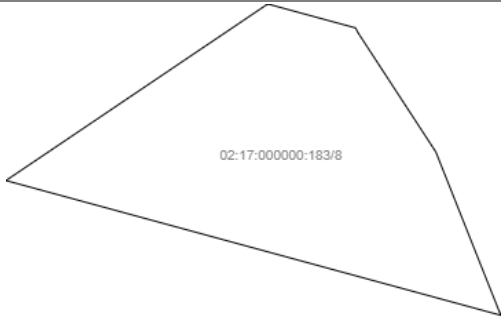
|   |                                      |  |                            |
|---|--------------------------------------|--|----------------------------|
| <b>Земельный участок</b>                  |                                      |  |                            |
| <small>(вид объекта недвижимости)</small> |                                      |  |                            |
| Лист № ____ Раздела <b>4</b>              | Всего листов раздела <b>4</b> : ____ | Всего разделов: ____                             | Всего листов выписки: ____ |
| <b>14.10.2021 № 99/2021/423677850</b>     |                                      |  |                            |
| Кадастровый номер:                        |                                      | <b>02:17:000000:183(единое землепользование)</b> |                            |

|   |  |
|---|--|
| План (чертеж, схема) части земельного участка                                       | Учетный номер части: <b>02:17:000000:183/7</b> |
|  |  |
| Масштаб 1: данные отсутствуют   | Условные обозначения:                          |

|                               |         |                   |
|-------------------------------|---------|-------------------|
| Государственный регистратор   |         | ФГИС ЕГРН         |
| полное наименование должности | подпись | инициалы, фамилия |

М.П.


|                                       |                                      |  |                            |
|---------------------------------------|--------------------------------------|--|----------------------------|
| <b>Земельный участок</b>              |                                      |  |                            |
| (вид объекта недвижимости)            |                                      |  |                            |
| Лист № ____ Раздела <b>4</b>          | Всего листов раздела <b>4</b> : ____ | Всего разделов: ____                             | Всего листов выписки: ____ |
| <b>14.10.2021 № 99/2021/423677850</b> |                                      |  |                            |
| Кадастровый номер:                    |                                      | <b>02:17:000000:183(единое землепользование)</b> |                            |

|  |  |
|--|--|
| План (чертеж, схема) части земельного участка                                      | Учетный номер части: <b>02:17:000000:183/8</b> |
|  |  |
| Масштаб 1: данные отсутствуют  | Условные обозначения:                          |

|                               |         |                   |
|-------------------------------|---------|-------------------|
| Государственный регистратор   |         | ФГИС ЕГРН         |
| полное наименование должности | подпись | инициалы, фамилия |

М.П.

|                                       |                                      |  |                            |
|---------------------------------------|--------------------------------------|--|----------------------------|
| <b>Земельный участок</b>              |                                      |  |                            |
| (вид объекта недвижимости)            |                                      |  |                            |
| Лист № ____ Раздела <b>4</b>          | Всего листов раздела <b>4</b> : ____ | Всего разделов: ____                             | Всего листов выписки: ____ |
| <b>14.10.2021 № 99/2021/423677850</b> |                                      |  |                            |
| Кадастровый номер:                    |                                      | <b>02:17:000000:183(единое землепользование)</b> |                            |

|  |  |
|--|--|
| План (чертеж, схема) части земельного участка  | Учетный номер части: <b>02:17:000000:183/9</b> |
|  |  |
| Масштаб 1: данные отсутствуют  | Условные обозначения:                          |


|                               |         |                   |
|-------------------------------|---------|-------------------|
| Государственный регистратор   |         | ФГИС ЕГРН         |
| полное наименование должности | подпись | инициалы, фамилия |

М.П.



Выписка из Единого государственного реестра недвижимости об объекте недвижимости  
Сведения о частях земельного участка

|   |   |  |                                   |
|---|---|--|-----------------------------------|
| <b>Земельный участок</b>                  |   |  |                                   |
| <small>(вид объекта недвижимости)</small> |   |  |                                   |
| Лист № <u>    </u> Раздела <b>4</b>       | Всего листов раздела <b>4</b> : <u>    </u> | Всего разделов: <u>    </u>                      | Всего листов выписки: <u>    </u> |
| <b>14.10.2021 № 99/2021/423677850</b>     |   |  |                                   |
| Кадастровый номер:                        |   | <b>02:17:000000:183(единое землепользование)</b> |                                   |

|  |   |
|--|---|
| План (чертеж, схема) части земельного участка                                      | Учетный номер части: <b>02:17:000000:183/11</b> |
|  |   |
| Масштаб 1: данные отсутствуют  | Условные обозначения:                           |

|                               |         |                   |
|-------------------------------|---------|-------------------|
| Государственный регистратор   |         | ФГИС ЕГРН         |
| полное наименование должности | подпись | инициалы, фамилия |

М.П.

Выписка из Единого государственного реестра недвижимости об объекте недвижимости  
Сведения о частях земельного участка


|   |   |  |                                   |
|---|---|--|-----------------------------------|
| <b>Земельный участок</b>                  |   |  |                                   |
| <small>(вид объекта недвижимости)</small> |   |  |                                   |
| Лист № <u>    </u> Раздела <b>4</b>       | Всего листов раздела <b>4</b> : <u>    </u> | Всего разделов: <u>    </u>                      | Всего листов выписки: <u>    </u> |
| <b>14.10.2021 № 99/2021/423677850</b>     |   |  |                                   |
| Кадастровый номер:                        |   | <b>02:17:000000:183(единое землепользование)</b> |                                   |

|  |   |
|--|---|
| План (чертеж, схема) части земельного участка  | Учетный номер части: <b>02:17:000000:183/12</b> |
|  |   |
| Масштаб 1: данные отсутствуют  | Условные обозначения:                           |

|                               |         |                   |
|-------------------------------|---------|-------------------|
| Государственный регистратор   |         | ФГИС ЕГРН         |
| полное наименование должности | подпись | инициалы, фамилия |

М.П.

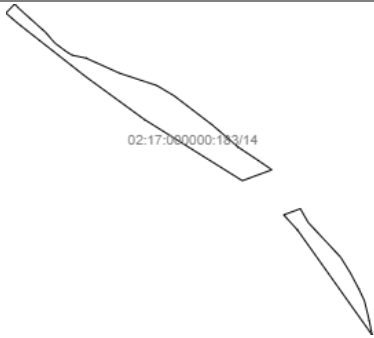
|                                       |                                      |  |                            |
|---------------------------------------|--------------------------------------|--|----------------------------|
| <b>Земельный участок</b>              |                                      |  |                            |
| (вид объекта недвижимости)            |                                      |  |                            |
| Лист № ____ Раздела <b>4</b>          | Всего листов раздела <b>4</b> : ____ | Всего разделов: ____                             | Всего листов выписки: ____ |
| <b>14.10.2021 № 99/2021/423677850</b> |                                      |  |                            |
| Кадастровый номер:                    |                                      | <b>02:17:000000:183(единое землепользование)</b> |                            |

|   |   |
|---|---|
| План (чертеж, схема) части земельного участка                                     | Учетный номер части: <b>02:17:000000:183/13</b> |
|  |   |
| Масштаб 1: данные отсутствуют   | Условные обозначения:                           |

|                               |         |                   |
|-------------------------------|---------|-------------------|
| Государственный регистратор   |         | ФГИС ЕГРН         |
| полное наименование должности | подпись | инициалы, фамилия |

М.П.

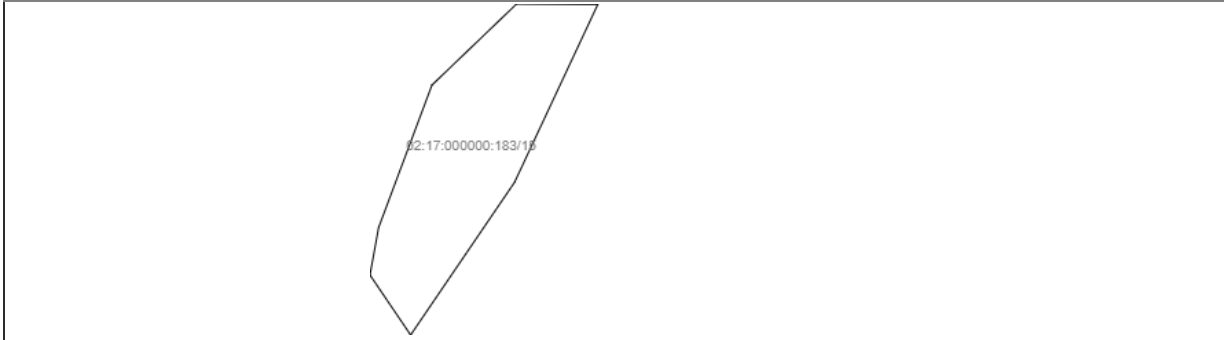
|                                       |                                      |  |                            |
|---------------------------------------|--------------------------------------|--|----------------------------|
| <b>Земельный участок</b>              |                                      |  |                            |
| (вид объекта недвижимости)            |                                      |  |                            |
| Лист № ____ Раздела <b>4</b>          | Всего листов раздела <b>4</b> : ____ | Всего разделов: ____                             | Всего листов выписки: ____ |
| <b>14.10.2021 № 99/2021/423677850</b> |                                      |  |                            |
| Кадастровый номер:                    |                                      | <b>02:17:000000:183(единое землепользование)</b> |                            |

|   |   |
|---|---|
| План (чертеж, схема) части земельного участка                                       | Учетный номер части: <b>02:17:000000:183/14</b> |
|  |   |
| Масштаб 1: данные отсутствуют   | Условные обозначения:                           |

|                               |         |                   |
|-------------------------------|---------|-------------------|
| Государственный регистратор   |         | ФГИС ЕГРН         |
| полное наименование должности | подпись | инициалы, фамилия |

М.П.

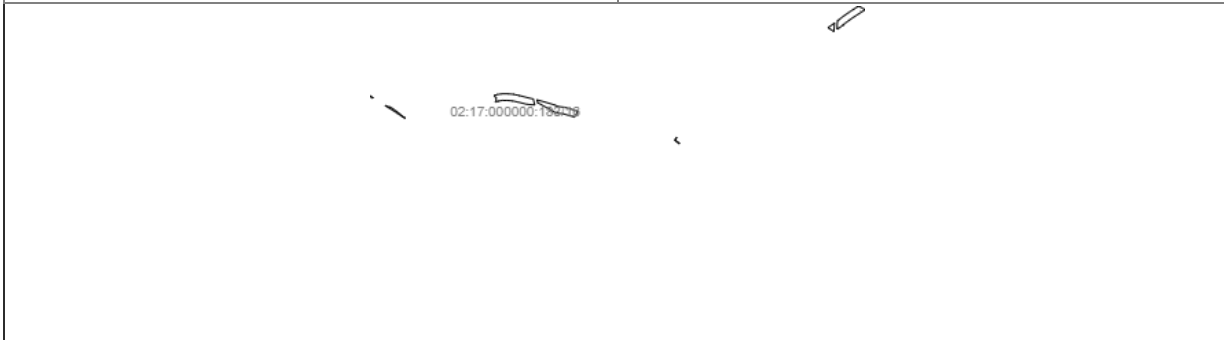
|                                       |                                      |  |                            |
|---------------------------------------|--------------------------------------|--|----------------------------|
| <b>Земельный участок</b>              |                                      |  |                            |
| (вид объекта недвижимости)            |                                      |  |                            |
| Лист № ____ Раздела <b>4</b>          | Всего листов раздела <b>4</b> : ____ | Всего разделов: ____                             | Всего листов выписки: ____ |
| <b>14.10.2021 № 99/2021/423677850</b> |                                      |  |                            |
| Кадастровый номер:                    |                                      | <b>02:17:000000:183(единое землепользование)</b> |                            |

|  |   |
|--|---|
| План (чертеж, схема) части земельного участка                                      | Учетный номер части: <b>02:17:000000:183/15</b> |
|  |   |
| Масштаб 1: данные отсутствуют  | Условные обозначения:                           |

|                               |         |                   |
|-------------------------------|---------|-------------------|
| Государственный регистратор   |         | ФГИС ЕГРН         |
| полное наименование должности | подпись | инициалы, фамилия |

М.П.

|                                       |                                      |  |                            |
|---------------------------------------|--------------------------------------|--|----------------------------|
| <b>Земельный участок</b>              |                                      |  |                            |
| (вид объекта недвижимости)            |                                      |  |                            |
| Лист № ____ Раздела <b>4</b>          | Всего листов раздела <b>4</b> : ____ | Всего разделов: ____                             | Всего листов выписки: ____ |
| <b>14.10.2021 № 99/2021/423677850</b> |                                      |  |                            |
| Кадастровый номер:                    |                                      | <b>02:17:000000:183(единое землепользование)</b> |                            |

|  |   |
|--|---|
| План (чертеж, схема) части земельного участка  | Учетный номер части: <b>02:17:000000:183/16</b> |
|  |   |
| Масштаб 1: данные отсутствуют  | Условные обозначения:                           |

|                               |         |                   |
|-------------------------------|---------|-------------------|
| Государственный регистратор   |         | ФГИС ЕГРН         |
| полное наименование должности | подпись | инициалы, фамилия |

М.П.

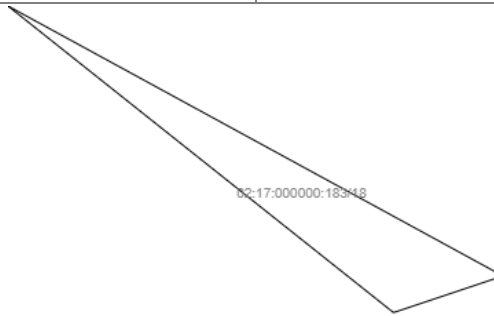
|                                       |                                      |  |                            |
|---------------------------------------|--------------------------------------|--|----------------------------|
| <b>Земельный участок</b>              |                                      |  |                            |
| (вид объекта недвижимости)            |                                      |  |                            |
| Лист № ____ Раздела <b>4</b>          | Всего листов раздела <b>4</b> : ____ | Всего разделов: ____                             | Всего листов выписки: ____ |
| <b>14.10.2021 № 99/2021/423677850</b> |                                      |  |                            |
| Кадастровый номер:                    |                                      | <b>02:17:000000:183(единое землепользование)</b> |                            |

|  |   |
|--|---|
| План (чертеж, схема) части земельного участка                                      | Учетный номер части: <b>02:17:000000:183/17</b> |
|  |   |
| Масштаб 1: данные отсутствуют  | Условные обозначения:                           |

|                               |         |                   |
|-------------------------------|---------|-------------------|
| Государственный регистратор   |         | ФГИС ЕГРН         |
| полное наименование должности | подпись | инициалы, фамилия |

М.П.

|                                       |                                      |  |                            |
|---------------------------------------|--------------------------------------|--|----------------------------|
| <b>Земельный участок</b>              |                                      |  |                            |
| (вид объекта недвижимости)            |                                      |  |                            |
| Лист № ____ Раздела <b>4</b>          | Всего листов раздела <b>4</b> : ____ | Всего разделов: ____                             | Всего листов выписки: ____ |
| <b>14.10.2021 № 99/2021/423677850</b> |                                      |  |                            |
| Кадастровый номер:                    |                                      | <b>02:17:000000:183(единое землепользование)</b> |                            |


|  |   |
|--|---|
| План (чертеж, схема) части земельного участка  | Учетный номер части: <b>02:17:000000:183/18</b> |
|  |   |
| Масштаб 1: данные отсутствуют  | Условные обозначения:                           |

|                               |         |                   |
|-------------------------------|---------|-------------------|
| Государственный регистратор   |         | ФГИС ЕГРН         |
| полное наименование должности | подпись | инициалы, фамилия |

М.П.

Выписка из Единого государственного реестра недвижимости об объекте недвижимости  
Сведения о частях земельного участка

|   |   |  |                                   |
|---|---|--|-----------------------------------|
| <b>Земельный участок</b>                  |   |  |                                   |
| <small>(вид объекта недвижимости)</small> |   |  |                                   |
| Лист № <u>    </u> Раздела <b>4</b>       | Всего листов раздела <b>4</b> : <u>    </u> | Всего разделов: <u>    </u>                      | Всего листов выписки: <u>    </u> |
| <b>14.10.2021 № 99/2021/423677850</b>     |   |  |                                   |
| Кадастровый номер:                        |   | <b>02:17:000000:183(единое землепользование)</b> |                                   |

|  |   |
|--|---|
| План (чертеж, схема) части земельного участка                                      | Учетный номер части: <b>02:17:000000:183/19</b> |
|  |   |
| Масштаб 1: данные отсутствуют  | Условные обозначения:                           |

|                               |         |                   |
|-------------------------------|---------|-------------------|
| Государственный регистратор   |         | ФГИС ЕГРН         |
| полное наименование должности | подпись | инициалы, фамилия |

М.П.

Выписка из Единого государственного реестра недвижимости об объекте недвижимости  
Сведения о частях земельного участка

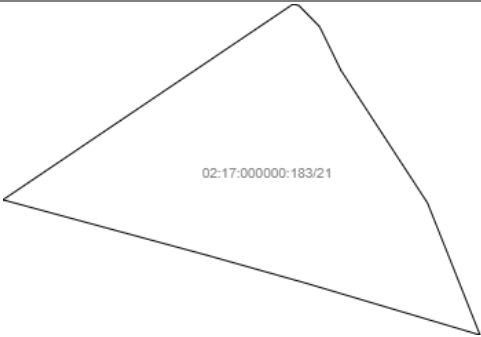
|   |   |  |                                   |
|---|---|--|-----------------------------------|
| <b>Земельный участок</b>                  |   |  |                                   |
| <small>(вид объекта недвижимости)</small> |   |  |                                   |
| Лист № <u>    </u> Раздела <b>4</b>       | Всего листов раздела <b>4</b> : <u>    </u> | Всего разделов: <u>    </u>                      | Всего листов выписки: <u>    </u> |
| <b>14.10.2021 № 99/2021/423677850</b>     |   |  |                                   |
| Кадастровый номер:                        |   | <b>02:17:000000:183(единое землепользование)</b> |                                   |

|  |   |
|--|---|
| План (чертеж, схема) части земельного участка  | Учетный номер части: <b>02:17:000000:183/20</b> |
|  |   |
| Масштаб 1: данные отсутствуют  | Условные обозначения:                           |

|                               |         |                   |
|-------------------------------|---------|-------------------|
| Государственный регистратор   |         | ФГИС ЕГРН         |
| полное наименование должности | подпись | инициалы, фамилия |

М.П.

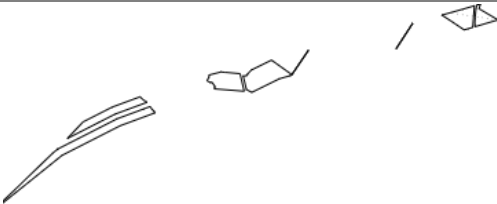
|                                       |                                      |  |                            |
|---------------------------------------|--------------------------------------|--|----------------------------|
| <b>Земельный участок</b>              |                                      |  |                            |
| (вид объекта недвижимости)            |                                      |  |                            |
| Лист № ____ Раздела <b>4</b>          | Всего листов раздела <b>4</b> : ____ | Всего разделов: ____                             | Всего листов выписки: ____ |
| <b>14.10.2021 № 99/2021/423677850</b> |                                      |  |                            |
| Кадастровый номер:                    |                                      | <b>02:17:000000:183(единое землепользование)</b> |                            |

|  |   |
|--|---|
| План (чертеж, схема) части земельного участка                                      | Учетный номер части: <b>02:17:000000:183/21</b> |
|  |   |
| Масштаб 1: данные отсутствуют  | Условные обозначения:                           |

|                               |         |                   |
|-------------------------------|---------|-------------------|
| Государственный регистратор   |         | ФГИС ЕГРН         |
| полное наименование должности | подпись | инициалы, фамилия |

М.П.

|                                       |                                      |  |                            |
|---------------------------------------|--------------------------------------|--|----------------------------|
| <b>Земельный участок</b>              |                                      |  |                            |
| (вид объекта недвижимости)            |                                      |  |                            |
| Лист № ____ Раздела <b>4</b>          | Всего листов раздела <b>4</b> : ____ | Всего разделов: ____                             | Всего листов выписки: ____ |
| <b>14.10.2021 № 99/2021/423677850</b> |                                      |  |                            |
| Кадастровый номер:                    |                                      | <b>02:17:000000:183(единое землепользование)</b> |                            |


|  |   |
|--|---|
| План (чертеж, схема) части земельного участка  | Учетный номер части: <b>02:17:000000:183/22</b> |
|  |   |
| Масштаб 1: данные отсутствуют  | Условные обозначения:                           |

|                               |         |                   |
|-------------------------------|---------|-------------------|
| Государственный регистратор   |         | ФГИС ЕГРН         |
| полное наименование должности | подпись | инициалы, фамилия |

М.П.

Выписка из Единого государственного реестра недвижимости об объекте недвижимости  
Сведения о частях земельного участка

|   |                                      |  |                            |
|---|--------------------------------------|--|----------------------------|
| <b>Земельный участок</b>                  |                                      |  |                            |
| <small>(вид объекта недвижимости)</small> |                                      |  |                            |
| Лист № ____ Раздела <b>4</b>              | Всего листов раздела <b>4</b> : ____ | Всего разделов: ____                             | Всего листов выписки: ____ |
| <b>14.10.2021 № 99/2021/423677850</b>     |                                      |  |                            |
| Кадастровый номер:                        |                                      | <b>02:17:000000:183(единое землепользование)</b> |                            |


|   |   |
|---|---|
| План (чертеж, схема) части земельного участка                                     | Учетный номер части: <b>02:17:000000:183/23</b> |
|  |   |
| Масштаб 1: данные отсутствуют   | Условные обозначения:                           |

|                               |         |                   |
|-------------------------------|---------|-------------------|
| Государственный регистратор   |         | ФГИС ЕГРН         |
| полное наименование должности | подпись | инициалы, фамилия |

М.П.

Выписка из Единого государственного реестра недвижимости об объекте недвижимости  
Сведения о частях земельного участка


|   |                                      |  |                            |
|---|--------------------------------------|--|----------------------------|
| <b>Земельный участок</b>                  |                                      |  |                            |
| <small>(вид объекта недвижимости)</small> |                                      |  |                            |
| Лист № ____ Раздела <b>4</b>              | Всего листов раздела <b>4</b> : ____ | Всего разделов: ____                             | Всего листов выписки: ____ |
| <b>14.10.2021 № 99/2021/423677850</b>     |                                      |  |                            |
| Кадастровый номер:                        |                                      | <b>02:17:000000:183(единое землепользование)</b> |                            |

|   |   |
|---|---|
| План (чертеж, схема) части земельного участка                                       | Учетный номер части: <b>02:17:000000:183/24</b> |
|  |   |
| Масштаб 1: данные отсутствуют   | Условные обозначения:                           |

|                               |         |                   |
|-------------------------------|---------|-------------------|
| Государственный регистратор   |         | ФГИС ЕГРН         |
| полное наименование должности | подпись | инициалы, фамилия |

М.П.

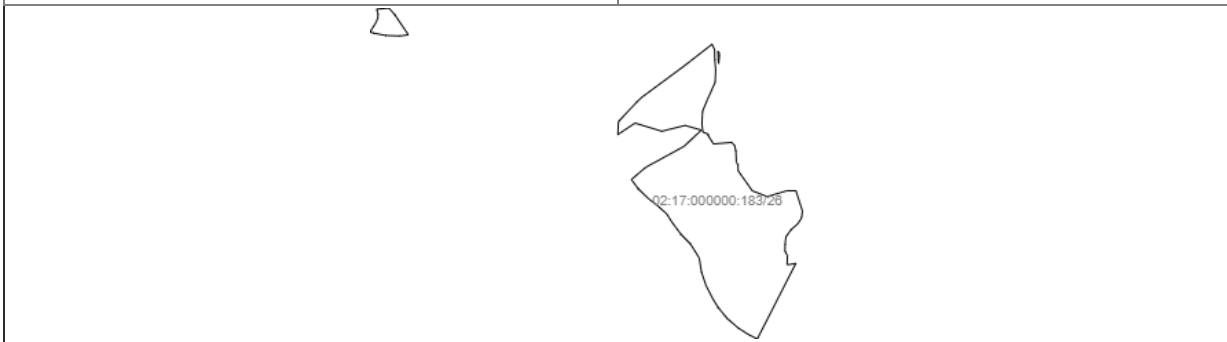
|                                       |                                      |  |                            |
|---------------------------------------|--------------------------------------|--|----------------------------|
| <b>Земельный участок</b>              |                                      |  |                            |
| (вид объекта недвижимости)            |                                      |  |                            |
| Лист № ____ Раздела <b>4</b>          | Всего листов раздела <b>4</b> : ____ | Всего разделов: ____                             | Всего листов выписки: ____ |
| <b>14.10.2021 № 99/2021/423677850</b> |                                      |  |                            |
| Кадастровый номер:                    |                                      | <b>02:17:000000:183(единое землепользование)</b> |                            |

|  |   |
|--|---|
| План (чертеж, схема) части земельного участка                                      | Учетный номер части: <b>02:17:000000:183/25</b> |
|  |   |
| Масштаб 1: данные отсутствуют  | Условные обозначения:                           |

|                               |         |                   |
|-------------------------------|---------|-------------------|
| Государственный регистратор   |         | ФГИС ЕГРН         |
| полное наименование должности | подпись | инициалы, фамилия |

М.П.

|                                       |                                      |  |                            |
|---------------------------------------|--------------------------------------|--|----------------------------|
| <b>Земельный участок</b>              |                                      |  |                            |
| (вид объекта недвижимости)            |                                      |  |                            |
| Лист № ____ Раздела <b>4</b>          | Всего листов раздела <b>4</b> : ____ | Всего разделов: ____                             | Всего листов выписки: ____ |
| <b>14.10.2021 № 99/2021/423677850</b> |                                      |  |                            |
| Кадастровый номер:                    |                                      | <b>02:17:000000:183(единое землепользование)</b> |                            |

|  |   |
|--|---|
| План (чертеж, схема) части земельного участка  | Учетный номер части: <b>02:17:000000:183/26</b> |
|  |   |
| Масштаб 1: данные отсутствуют  | Условные обозначения:                           |

|                               |         |                   |
|-------------------------------|---------|-------------------|
| Государственный регистратор   |         | ФГИС ЕГРН         |
| полное наименование должности | подпись | инициалы, фамилия |

М.П.



Выписка из Единого государственного реестра недвижимости об объекте недвижимости  
Сведения о частях земельного участка

|   |                                      |  |                            |
|---|--------------------------------------|--|----------------------------|
| <b>Земельный участок</b>                  |                                      |  |                            |
| <small>(вид объекта недвижимости)</small> |                                      |  |                            |
| Лист № ____ Раздела <b>4</b>              | Всего листов раздела <b>4</b> : ____ | Всего разделов: ____                             | Всего листов выписки: ____ |
| <b>14.10.2021 № 99/2021/423677850</b>     |                                      |  |                            |
| Кадастровый номер:                        |                                      | <b>02:17:000000:183(единое землепользование)</b> |                            |


|  |   |
|--|---|
| План (чертеж, схема) части земельного участка                                      | Учетный номер части: <b>02:17:000000:183/27</b> |
|  |   |
| Масштаб 1: данные отсутствуют  | Условные обозначения:                           |

|                               |         |                   |
|-------------------------------|---------|-------------------|
| Государственный регистратор   |         | ФГИС ЕГРН         |
| полное наименование должности | подпись | инициалы, фамилия |

М.П.

Выписка из Единого государственного реестра недвижимости об объекте недвижимости  
Сведения о частях земельного участка

|   |                                      |  |                            |
|---|--------------------------------------|--|----------------------------|
| <b>Земельный участок</b>                  |                                      |  |                            |
| <small>(вид объекта недвижимости)</small> |                                      |  |                            |
| Лист № ____ Раздела <b>4</b>              | Всего листов раздела <b>4</b> : ____ | Всего разделов: ____                             | Всего листов выписки: ____ |
| <b>14.10.2021 № 99/2021/423677850</b>     |                                      |  |                            |
| Кадастровый номер:                        |                                      | <b>02:17:000000:183(единое землепользование)</b> |                            |

|  |   |
|--|---|
| План (чертеж, схема) части земельного участка  | Учетный номер части: <b>02:17:000000:183/28</b> |
|  |   |
| Масштаб 1: данные отсутствуют  | Условные обозначения:                           |

|                               |         |                   |
|-------------------------------|---------|-------------------|
| Государственный регистратор   |         | ФГИС ЕГРН         |
| полное наименование должности | подпись | инициалы, фамилия |

М.П.

|                                       |  |  |                            |
|---------------------------------------|--|--|----------------------------|
| <b>Земельный участок</b>              |  |  |                            |
| (вид объекта недвижимости)            |  |  |                            |
| Лист № ____ Раздела <b>4.1</b>        | Всего листов раздела <b>4.1</b> : ____ | Всего разделов: ____                             | Всего листов выписки: ____ |
| <b>14.10.2021 № 99/2021/423677850</b> |  |  |                            |
| Кадастровый номер:                    |  | <b>02:17:000000:183(единое землепользование)</b> |                            |

| Учетный номер части | Площадь (м <sup>2</sup> ) | Содержание ограничения в использовании или ограничения права на объект недвижимости или обременения объекта недвижимости   |
|---------------------|---------------------------|--|
| 1                   | 2                         | 3  |
| 1                   | 60638                     | Ограничения прав на земельный участок, предусмотренные статьями 56, 56.1 Земельного кодекса Российской Федерации, Постановление Правительства Российской Федерации "О порядке установления охранных зон объектов электросетевого хозяйства и особых условий использования земельных участков, расположенных в границах таких зон" № 160 от 24.02.2009, срок действия: 02.04.2015 |
| 2                   | 444                       | Ограничения прав на земельный участок, предусмотренные статьями 56, 56.1 Земельного кодекса Российской Федерации, " Правила охраны магистральных трубопроводов" № 9 от 22.04.1992, срок действия: 15.06.2015   |
| 4                   | 713                       | Ограничения прав на земельный участок, предусмотренные статьями 56, 56.1 Земельного кодекса Российской Федерации, " Правила охраны магистральных трубопроводов" № 9 от 22.04.1992, срок действия: 17.06.2015   |
| 5                   | 1367                      | Ограничения прав на земельный участок, предусмотренные статьями 56, 56.1 Земельного кодекса Российской Федерации, " Правила охраны магистральных трубопроводов" № 9 от 22.04.1992, срок действия: 22.06.2015   |
| 6                   | 1936                      | Ограничения прав на земельный участок, предусмотренные статьями 56, 56.1 Земельного кодекса Российской Федерации, " Правила охраны магистральных трубопроводов" № 9 от 22.04.1992, срок действия: 24.06.2015   |
| 7                   | 46397                     | Ограничения прав на земельный участок, предусмотренные статьями 56, 56.1 Земельного кодекса Российской Федерации, Постановление Правительства РФ "О порядке установления охранных зон объектов электросетевого хозяйства и особых условий использования земельных участков, расположенных в границах таких зон" № 160 от 24.02.2009, срок действия: 27.07.2015                   |
| 8                   | 3267                      | Ограничения прав на земельный участок, предусмотренные статьями 56, 56.1 Земельного кодекса Российской Федерации, Постановление Госгортехнадзора России № 9 от 22.04.1992, срок действия: 25.07.2015   |
| 9                   | 50767                     | Ограничения прав на земельный участок, предусмотренные статьями 56, 56.1 Земельного кодекса Российской Федерации, " Правила охраны магистральных трубопроводов" № 9 от 22.04.1992, срок действия: 01.08.2015   |
| 11                  | 32042                     | Ограничения прав на земельный участок, предусмотренные статьями 56, 56.1 Земельного кодекса Российской Федерации, Постановление "Об утверждении Правил охраны магистральных трубопроводов" № 9 от 22.04.1992, срок действия: 14.09.2015  |
| 12                  | 1992                      | Ограничения прав на земельный участок, предусмотренные статьями 56, 56.1 Земельного кодекса Российской Федерации, Постановление "Об утверждении Правил охраны магистральных трубопроводов" № 9 от 22.04.1992, срок действия: 14.09.2015  |
| 13                  | 358                       | Ограничения прав на земельный участок, предусмотренные статьями 56, 56.1 Земельного кодекса Российской Федерации, Постановление "Об утверждении Правил охраны магистральных трубопроводов" № 9 от 22.04.1992, срок действия: 14.09.2015  |
| 14                  | 10376                     | Ограничения прав на земельный участок, предусмотренные статьями 56, 56.1 Земельного кодекса Российской Федерации, Постановление "Об утверждении Правил охраны магистральных трубопроводов" № 9 от 22.04.1992, срок действия: 14.09.2015  |
| 15                  | 1113                      | Ограничения прав на земельный участок, предусмотренные статьями 56, 56.1 Земельного кодекса Российской Федерации, Постановление "Об утверждении Правил охраны магистральных трубопроводов" № 9 от 22.04.1992, срок действия: 14.09.2015  |
| 16                  | 41870                     | Ограничения прав на земельный участок, предусмотренные статьями 56, 56.1 Земельного кодекса Российской Федерации, Постановление "Об утверждении Правил охраны магистральных трубопроводов" № 9 от 22.04.1992, срок действия: 17.09.2015  |
| 17                  | 35                        | Ограничения прав на земельный участок, предусмотренные статьями 56, 56.1 Земельного кодекса Российской Федерации, Постановление "О порядке установления охранных зон объектов электросетевого хозяйства и особых условий использования земельных участков, расположенных в границах таких зон" № 160 от 24.02.2009, срок действия: 14.03.2016                                    |

|                               |         |                   |
|-------------------------------|---------|-------------------|
| Государственный регистратор   |         | ФГИС ЕГРН         |
| полное наименование должности | подпись | инициалы, фамилия |

М.П.

Раздел 4.1

Выписка из Единого государственного реестра недвижимости об объекте недвижимости  
Сведения о частях земельного участка

|                                       |  |  |                            |
|---------------------------------------|--|--|----------------------------|
| <b>Земельный участок</b>              |  |  |                            |
| (вид объекта недвижимости)            |  |  |                            |
| Лист № ____ Раздела <b>4.1</b>        | Всего листов раздела <b>4.1</b> : ____ | Всего разделов: ____                             | Всего листов выписки: ____ |
| <b>14.10.2021 № 99/2021/423677850</b> |  |  |                            |
| Кадастровый номер:                    |  | <b>02:17:000000:183(единое землепользование)</b> |                            |

| Учетный номер части | Площадь (м <sup>2</sup> ) | Содержание ограничения в использовании или ограничения права на объект недвижимости или обременения объекта недвижимости   |
|---------------------|---------------------------|--|
| 1                   | 2                         | 3  |
| 18                  | 0                         | Ограничения прав на земельный участок, предусмотренные статьями 56, 56.1 Земельного кодекса Российской Федерации, Постановление Госгортехнадзора России № 9 от 22.04.1992, срок действия: 24.08.2017   |
| 19                  | 4083                      | Ограничения прав на земельный участок, предусмотренные статьями 56, 56.1 Земельного кодекса Российской Федерации, Постановление Правительства РФ "Об утверждении Правил охраны линий и сооружений связи РФ" № 578 от 09.06.1995, срок действия: 29.01.2020 |
| 20                  | 134671                    | Ограничения прав на земельный участок, предусмотренные статьями 56, 56.1 Земельного кодекса Российской Федерации, Постановление Правительства РФ "Об утверждении   |

|    |        |  |
|----|--------|--|
|    |        | порядков установления и использования полос отвода и придорожных полос автомобильных дорог РБ регионального или межмуниципального значения" № 137 от 29.04.2011, срок действия: 16.04.2020   |
| 21 | 2492   | Ограничения прав на земельный участок, предусмотренные статьями 56, 56.1 Земельного кодекса Российской Федерации, Постановление Госгортехнадзора России № 9 от 22.04.1992, срок действия: 15.04.2020   |
| 22 | 360401 | Ограничения прав на земельный участок, предусмотренные статьями 56, 56.1 Земельного кодекса Российской Федерации, Постановление администрации "Об утверждении границ зон минимальных расстояний газопроводов и АГРС в границах муниципального района Бураевский район Республики Башкортостан" № 1633 от 19.12.2013, срок действия: 03.06.2021         |
| 23 | 161519 | Ограничения прав на земельный участок, предусмотренные статьями 56, 56.1 Земельного кодекса Российской Федерации, Водный кодекс Российской Федерации № 74-ФЗ от 03.06.2006, срок действия: 23.08.2021  |
| 24 | 32115  | Ограничения прав на земельный участок, предусмотренные статьями 56, 56.1 Земельного кодекса Российской Федерации, Приказ «Об утверждении отчетных материалов по определению границ водоохранных зон, прибрежных защитных полос и береговых линий по бассейну р. Быстрый Танып Республики Башкортостан» № 809п от 16.11.2020, срок действия: 30.09.2021 |
| 25 | 244219 | Ограничения прав на земельный участок, предусмотренные статьями 56, 56.1 Земельного кодекса Российской Федерации, Приказ «Об утверждении отчетных материалов по определению границ водоохранных зон, прибрежных защитных полос и береговых линий по бассейну р. Быстрый Танып Республики Башкортостан» № 809п от 16.11.2020, срок действия: 01.10.2021 |
| 26 | 119362 | Ограничения прав на земельный участок, предусмотренные статьями 56, 56.1 Земельного кодекса Российской Федерации, Приказ «Об утверждении отчетных материалов по определению границ водоохранных зон, прибрежных защитных полос и береговых линий по бассейну р. Быстрый Танып Республики Башкортостан» № 809п от 16.11.2020, срок действия: 04.10.2021 |
| 27 | 60440  | Ограничения прав на земельный участок, предусмотренные статьями 56, 56.1 Земельного кодекса Российской Федерации, Водный кодекс Российской Федерации № 74-ФЗ от 03.06.2006, срок действия: 05.10.2021  |
| 28 | 244219 | Ограничения прав на земельный участок, предусмотренные статьями 56, 56.1 Земельного кодекса Российской Федерации, Приказ «Об утверждении отчетных материалов по определению границ водоохранных зон, прибрежных защитных полос и береговых линий по бассейну р. Быстрый Танып Республики Башкортостан» № 809п от 16.11.2020, срок действия: 05.10.2021 |

|                               |         |                   |
|-------------------------------|---------|-------------------|
| Государственный регистратор   |         | ФГИС ЕГРН         |
| полное наименование должности | подпись | инициалы, фамилия |

М.П.

Раздел 4.2

Выписка из Единого государственного реестра недвижимости об объекте недвижимости  
Сведения о частях земельного участка

| <b>Земельный участок</b>  |                    |  |                                   |  |
|---|--------------------|--|-----------------------------------|--|
| (вид объекта недвижимости)  |                    |  |                                   |  |
| Лист №  | Раздела <b>4.2</b> | Всего листов раздела <b>4.2:</b>                 | Всего разделов:                   | Всего листов выписки:  |
| <b>14.10.2021 № 99/2021/423677850</b>                                   |                    |  |                                   |  |
| Кадастровый номер:  |                    | <b>02:17:000000:183(единое землепользование)</b> |                                   |  |
| Сведения о характерных точках границы части (частей) земельного участка |                    |  |                                   |  |
| Учетный номер части: 1  |                    |  |                                   |  |
| Система координат: МСК-05   |                    |  |                                   |  |
| Зона №  |                    |  |                                   |  |
| Номер точки   | Координаты, м      |  | Описание закрепления на местности | Средняя квадратическая погрешность определения координат характерных точек границы части земельного участка, м |
|   | X                  | Y  |                                   |  |
| 1   | 2                  | 3  | 4                                 | 5  |
| 351   | 774496.98          | 1315592.32                                       | данные отсутствуют                | данные отсутствуют   |
| 352   | 774481.4           | 1315605.96                                       | данные отсутствуют                | данные отсутствуют   |
| 382   | 774127.47          | 1316188.83                                       | данные отсутствуют                | данные отсутствуют   |
| 382   | 774127.47          | 1316188.83                                       | данные отсутствуют                | данные отсутствуют   |
| 468   | 774584.89          | 1310909.15                                       | данные отсутствуют                | данные отсутствуют   |
| 468   | 774584.89          | 1310909.15                                       | данные отсутствуют                | данные отсутствуют   |
| 508   | 774829.58          | 1311199.79                                       | данные отсутствуют                | данные отсутствуют   |
| 1027  | 770149.77          | 1305952.22                                       | данные отсутствуют                | данные отсутствуют   |
| 1028  | 770289.51          | 1305972.77                                       | данные отсутствуют                | данные отсутствуют   |
| 1033  | 771479.73          | 1306280.91                                       | данные отсутствуют                | данные отсутствуют   |
| 1034  | 771493.15          | 1306241.03                                       | данные отсутствуют                | данные отсутствуют   |
| 1035  | 771493.12          | 1306240.86                                       | данные отсутствуют                | данные отсутствуют   |
| 1036  | 771493.11          | 1306240.84                                       | данные отсутствуют                | данные отсутствуют   |
| 1037  | 771490.09          | 1306229.61                                       | данные отсутствуют                | данные отсутствуют   |
| 1038  | 771488.07          | 1306213.63                                       | данные отсутствуют                | данные отсутствуют   |
| 1039  | 771488.08          | 1306213.58                                       | данные отсутствуют                | данные отсутствуют   |
| Государственный регистратор   |                    |  |                                   | ФГИС ЕГРН  |
| полное наименование должности   |                    | подпись  |                                   | инициалы, фамилия  |

М.П.

| Земельный участок              |               |  |   |  |
|--------------------------------|---------------|--|---|--|
| (вид объекта недвижимости)     |               |  |   |  |
| Лист № ____ Раздела <b>4.2</b> |               | Всего листов раздела <b>4.2</b> : ____ |   | Всего разделов: ____   |
| 14.10.2021 № 99/2021/423677850 |               |  |   |  |
| Кадастровый номер:             |               |  | 02:17:000000:183(единое землепользование) |  |
| Номер точки                    | Координаты, м |  | Описание закрепления на местности         | Средняя квадратическая погрешность определения координат характерных точек границы части земельного участка, м |
|                                | X             | Y                                      |   |  |
| 1                              | 2             | 3                                      | 4   | 5  |
| 1040                           | 771521.8      | 1306156.22                             | данные отсутствуют                        | данные отсутствуют   |
| 1045                           | 771496.41     | 1306176.74                             | данные отсутствуют                        | данные отсутствуют   |
| 1047                           | 771474.32     | 1306249.79                             | данные отсутствуют                        | данные отсутствуют   |
| 1055                           | 770802.2      | 1306045.41                             | данные отсутствуют                        | данные отсутствуют   |
| 1056                           | 770519.82     | 1305993.84                             | данные отсутствуют                        | данные отсутствуют   |
| 1593                           | 773398.8      | 1306286.35                             | данные отсутствуют                        | данные отсутствуют   |
| 1619                           | 776256.14     | 1312644.09                             | данные отсутствуют                        | данные отсутствуют   |
| 1619                           | 776256.14     | 1312644.09                             | данные отсутствуют                        | данные отсутствуют   |
| 1620                           | 776243.8      | 1312661.69                             | данные отсутствуют                        | данные отсутствуют   |
| 1621                           | 776223.71     | 1312646.98                             | данные отсутствуют                        | данные отсутствуют   |
| 1622                           | 776235.71     | 1312629.12                             | данные отсутствуют                        | данные отсутствуют   |
| 1623                           | 775067.32     | 1306097.53                             | данные отсутствуют                        | данные отсутствуют   |
| 1623                           | 775067.32     | 1306097.53                             | данные отсутствуют                        | данные отсутствуют   |
| 1624                           | 775085.42     | 1306109.14                             | данные отсутствуют                        | данные отсутствуют   |
| 1625                           | 774855.97     | 1306473.65                             | данные отсутствуют                        | данные отсутствуют   |
| 1626                           | 774848.37     | 1306445.37                             | данные отсутствуют                        | данные отсутствуют   |
| 1627                           | 774815.89     | 1311189.83                             | данные отсутствуют                        | данные отсутствуют   |
| Государственный регистратор    |               |  | ФГИС ЕГРН                                 |  |
| полное наименование должности  |               |  | подпись                                   |  |
|                                |               |  | инициалы, фамилия                         |  |

М.П.

Раздел 4.2

Выписка из Единого государственного реестра недвижимости об объекте недвижимости  
Сведения о частях земельного участка

| Земельный участок              |               |  |   |  |
|--------------------------------|---------------|--|---|--|
| (вид объекта недвижимости)     |               |  |   |  |
| Лист № ____ Раздела <b>4.2</b> |               | Всего листов раздела <b>4.2</b> : ____ |   | Всего разделов: ____   |
| 14.10.2021 № 99/2021/423677850 |               |  |   |  |
| Кадастровый номер:             |               |  | 02:17:000000:183(единое землепользование) |  |
| Номер точки                    | Координаты, м |  | Описание закрепления на местности         | Средняя квадратическая погрешность определения координат характерных точек границы части земельного участка, м |
|                                | X             | Y                                      |   |  |
| 1                              | 2             | 3                                      | 4   | 5  |
| 1627                           | 774815.89     | 1311189.83                             | данные отсутствуют                        | данные отсутствуют   |
| 1628                           | 774952.86     | 1311221.47                             | данные отсутствуют                        | данные отсутствуют   |
| 1629                           | 774954.06     | 1311243.81                             | данные отсутствуют                        | данные отсутствуют   |
| 1630                           | 774854.6      | 1311220.84                             | данные отсутствуют                        | данные отсутствуют   |
| 1631                           | 774577.35     | 1310989.31                             | данные отсутствуют                        | данные отсутствуют   |
| 1632                           | 774571.32     | 1310914.74                             | данные отсутствуют                        | данные отсутствуют   |
| 1633                           | 774570.19     | 1310914.74                             | данные отсутствуют                        | данные отсутствуют   |
| 1634                           | 774570.19     | 1310910.39                             | данные отсутствуют                        | данные отсутствуют   |
| 1635                           | 774494.28     | 1315567.33                             | данные отсутствуют                        | данные отсутствуют   |
| 1635                           | 774494.28     | 1315567.33                             | данные отсутствуют                        | данные отсутствуют   |
| 1636                           | 774464.49     | 1315617.46                             | данные отсутствуют                        | данные отсутствуют   |
| 1637                           | 774132.83     | 1316198.66                             | данные отсутствуют                        | данные отсутствуют   |
| 1638                           | 773857.15     | 1316513.67                             | данные отсутствуют                        | данные отсутствуют   |
| 1639                           | 773837.41     | 1316503.57                             | данные отсутствуют                        | данные отсутствуют   |
| 1640                           | 774120.25     | 1316180.4                              | данные отсутствуют                        | данные отсутствуют   |
| 1641                           | 773476.51     | 1306278.4                              | данные отсутствуют                        | данные отсутствуют   |
| 1641                           | 773476.51     | 1306278.4                              | данные отсутствуют                        | данные отсутствуют   |
| Государственный регистратор    |               |  | ФГИС ЕГРН                                 |  |
| полное наименование должности  |               |  | подпись                                   |  |
|                                |               |  | инициалы, фамилия                         |  |

М.П.

| Земельный участок              |               |  |   |  |
|--------------------------------|---------------|--|---|--|
| (вид объекта недвижимости)     |               |  |   |  |
| Лист № ____ Раздела <b>4.2</b> |               | Всего листов раздела <b>4.2</b> : ____ |   | Всего разделов: ____   |
| 14.10.2021 № 99/2021/423677850 |               |  |   |  |
| Кадастровый номер:             |               |  | 02:17:000000:183(единое землепользование) |  |
| Номер точки                    | Координаты, м |  | Описание закрепления на местности         | Средняя квадратическая погрешность определения координат характерных точек границы части земельного участка, м |
|                                | X             | Y                                      |   |  |
| 1                              | 2             | 3                                      | 4   | 5  |
| 1642                           | 773446.23     | 1306282.67                             | данные отсутствуют                        | данные отсутствуют   |
| 1643                           | 773416.36     | 1306286.96                             | данные отсутствуют                        | данные отсутствуют   |
| 1644                           | 773368.68     | 1306272.08                             | данные отсутствуют                        | данные отсутствуют   |
| 1645                           | 773443.2      | 1306261.39                             | данные отсутствуют                        | данные отсутствуют   |
| 1646                           | 773474.41     | 1306256.98                             | данные отсутствуют                        | данные отсутствуют   |
| 1647                           | 772231.24     | 1311466.55                             | данные отсутствуют                        | данные отсутствуют   |
| 1647                           | 772231.24     | 1311466.55                             | данные отсутствуют                        | данные отсутствуют   |
| 1648                           | 772217.01     | 1311481.64                             | данные отсутствуют                        | данные отсутствуют   |
| 1649                           | 771642.36     | 1311515.73                             | данные отсутствуют                        | данные отсутствуют   |
| 1650                           | 771186.89     | 1311505.2                              | данные отсутствуют                        | данные отсутствуют   |
| 1651                           | 771190.4      | 1311504.52                             | данные отсутствуют                        | данные отсутствуют   |
| 1652                           | 771200.65     | 1311484.01                             | данные отсутствуют                        | данные отсутствуют   |
| 1653                           | 771641.97     | 1311494.22                             | данные отсутствуют                        | данные отсутствуют   |
| 1654                           | 772238.63     | 1311458.82                             | данные отсутствуют                        | данные отсутствуют   |
| 1655                           | 771193.46     | 1311483.85                             | данные отсутствуют                        | данные отсутствуют   |
| 1655                           | 771193.46     | 1311483.85                             | данные отсутствуют                        | данные отсутствуют   |
| 1656                           | 771123.15     | 1311498.92                             | данные отсутствуют                        | данные отсутствуют   |
| Государственный регистратор    |               |  | ФГИС ЕГРН                                 |  |
| полное наименование должности  |               |  | подпись                                   |  |
|                                |               |  | инициалы, фамилия                         |  |

М.П.

| Земельный участок              |               |  |   |  |
|--------------------------------|---------------|--|---|--|
| (вид объекта недвижимости)     |               |  |   |  |
| Лист № ____ Раздела <b>4.2</b> |               | Всего листов раздела <b>4.2</b> : ____ |   | Всего разделов: ____   |
| 14.10.2021 № 99/2021/423677850 |               |  |   |  |
| Кадастровый номер:             |               |  | 02:17:000000:183(единое землепользование) |  |
| Номер точки                    | Координаты, м |  | Описание закрепления на местности         | Средняя квадратическая погрешность определения координат характерных точек границы части земельного участка, м |
|                                | X             | Y                                      |   |  |
| 1                              | 2             | 3                                      | 4   | 5  |
| 1657                           | 771118.95     | 1311482.12                             | данные отсутствуют                        | данные отсутствуют   |
| 1658                           | 771507.17     | 1306134.48                             | данные отсутствуют                        | данные отсутствуют   |
| 1658                           | 771507.17     | 1306134.48                             | данные отсутствуют                        | данные отсутствуют   |
| 1659                           | 771520.57     | 1306136.84                             | данные отсутствуют                        | данные отсутствуют   |
| 1660                           | 771528.08     | 1306137.64                             | данные отсутствуют                        | данные отсутствуют   |
| 1661                           | 771466.77     | 1306275.38                             | данные отсутствуют                        | данные отсутствуют   |
| 1662                           | 771469.63     | 1306266.07                             | данные отсутствуют                        | данные отсутствуют   |
| 1663                           | 771474.29     | 1306249.78                             | данные отсутствуют                        | данные отсутствуют   |
| 1664                           | 771474.38     | 1306249.44                             | данные отсутствуют                        | данные отсутствуют   |
| 1665                           | 771492.95     | 1306184.46                             | данные отсутствуют                        | данные отсутствуют   |
| 1666                           | 770056.7      | 1305922.59                             | данные отсутствуют                        | данные отсутствуют   |
| 1666                           | 770056.7      | 1305922.59                             | данные отсутствуют                        | данные отсутствуют   |
| 1667                           | 770353.19     | 1305965.51                             | данные отсутствуют                        | данные отсутствуют   |
| 1668                           | 770835.57     | 1306057.05                             | данные отсутствуют                        | данные отсутствуют   |
| 1669                           | 770484        | 1306006.16                             | данные отсутствуют                        | данные отсутствуют   |
| 1670                           | 770037.52     | 1305935.89                             | данные отсутствуют                        | данные отсутствуют   |
| Государственный регистратор    |               |  | ФГИС ЕГРН                                 |  |
| полное наименование должности  |               |  | подпись                                   |  |
|                                |               |  | инициалы, фамилия                         |  |

М.П.

| <b>Земельный участок</b>  |               |   |  |  |
|---|---------------|---|--|--|
| (вид объекта недвижимости)  |               |   |  |  |
| Лист № <u>    </u> Раздела <b>4.2</b>                                   |               | Всего листов раздела <b>4.2</b> : <u>    </u> |  | Всего разделов: <u>    </u>  |
| Всего листов выписки: <u>    </u>                                       |               |   |  |  |
| <b>14.10.2021 № 99/2021/423677850</b>                                   |               |   |  |  |
| Кадастровый номер:  |               |   | <b>02:17:000000:183(единое землепользование)</b> |  |
| Сведения о характерных точках границы части (частей) земельного участка |               |   |  |  |
| Учетный номер части: 2  |               |   |  |  |
| Система координат: МСК-05   |               |   |  |  |
| Зона №  |               |   |  |  |
| Номер точки   | Координаты, м |   | Описание закрепления на местности                | Средняя квадратическая погрешность определения координат характерных точек границы части земельного участка, м |
|   | X             | Y   |  |  |
| 1   | 2             | 3   | 4  | 5  |
| 622   | 776364.8      | 1306099.76                                    | данные отсутствуют                               | данные отсутствуют   |
| 1671  | 776343.29     | 1306071.21                                    | данные отсутствуют                               | данные отсутствуют   |
| 1671  | 776343.29     | 1306071.21                                    | данные отсутствуют                               | данные отсутствуют   |
| 1672  | 776351.32     | 1306080.75                                    | данные отсутствуют                               | данные отсутствуют   |
| 1673  | 776361.09     | 1306091.74                                    | данные отсутствуют                               | данные отсутствуют   |
| 1674  | 776365.31     | 1306098.4                                     | данные отсутствуют                               | данные отсутствуют   |
| 1675  | 776366.11     | 1306100.38                                    | данные отсутствуют                               | данные отсутствуют   |
| 1676  | 776317.3      | 1306067.33                                    | данные отсутствуют                               | данные отсутствуют   |
| 1677  | 776324.21     | 1306062.33                                    | данные отсутствуют                               | данные отсутствуют   |
| Государственный регистратор   |               |   | ФГИС ЕГРН  |  |
| полное наименование должности   |               |   | подпись  |  |
|   |               |   | инициалы, фамилия                                |  |

М.П.

| <b>Земельный участок</b>  |               |   |  |  |
|---|---------------|---|--|--|
| (вид объекта недвижимости)  |               |   |  |  |
| Лист № <u>    </u> Раздела <b>4.2</b>                                   |               | Всего листов раздела <b>4.2</b> : <u>    </u> |  | Всего разделов: <u>    </u>  |
| Всего листов выписки: <u>    </u>                                       |               |   |  |  |
| <b>14.10.2021 № 99/2021/423677850</b>                                   |               |   |  |  |
| Кадастровый номер:  |               |   | <b>02:17:000000:183(единое землепользование)</b> |  |
| Сведения о характерных точках границы части (частей) земельного участка |               |   |  |  |
| Учетный номер части: 4  |               |   |  |  |
| Система координат: МСК-05   |               |   |  |  |
| Зона №  |               |   |  |  |
| Номер точки   | Координаты, м |   | Описание закрепления на местности                | Средняя квадратическая погрешность определения координат характерных точек границы части земельного участка, м |
|   | X             | Y   |  |  |
| 1   | 2             | 3   | 4  | 5  |
| 622   | 776364.8      | 1306099.76                                    | данные отсутствуют                               | данные отсутствуют   |
| 1678  | 776339.7      | 1306067.32                                    | данные отсутствуют                               | данные отсутствуют   |
| 1678  | 776339.7      | 1306067.32                                    | данные отсутствуют                               | данные отсутствуют   |
| 1679  | 776348.66     | 1306074.31                                    | данные отсутствуют                               | данные отсутствуют   |
| 1680  | 776362.88     | 1306084.97                                    | данные отсутствуют                               | данные отсутствуют   |
| 1681  | 776374.27     | 1306096.29                                    | данные отсутствуют                               | данные отсутствуют   |
| 1682  | 776380.89     | 1306107.31                                    | данные отсутствуют                               | данные отсутствуют   |
| 1683  | 776317.19     | 1306067.25                                    | данные отсутствуют                               | данные отсутствуют   |
| 1684  | 776324.33     | 1306062.05                                    | данные отсутствуют                               | данные отсутствуют   |
| Государственный регистратор   |               |   | ФГИС ЕГРН  |  |
| полное наименование должности   |               |   | подпись  |  |
|   |               |   | инициалы, фамилия                                |  |

М.П.

Выписка из Единого государственного реестра недвижимости об объекте недвижимости  
Сведения о частях земельного участка

| Земельный участок   |               |   |   |  |
|---|---------------|---|---|--|
| (вид объекта недвижимости)  |               |   |   |  |
| Лист № _____ Раздела <b>4.2</b>   |               | Всего листов раздела <b>4.2</b> : _____ |   | Всего разделов: _____  |
| 14.10.2021 № 99/2021/423677850  |               |   |   |  |
| Кадастровый номер:  |               |   | 02:17:000000:183(единое землепользование) |  |
| Сведения о характерных точках границы части (частей) земельного участка |               |   |   |  |
| Учетный номер части: 5  |               |   |   |  |
| Система координат: МСК-05   |               |   |   |  |
| Зона № _____  |               |   |   |  |
| Номер точки   | Координаты, м |   | Описание закрепления на местности         | Средняя квадратическая погрешность определения координат характерных точек границы части земельного участка, м |
|   | X             | Y                                       |   |  |
| 1   | 2             | 3                                       | 4   | 5  |
| 622   | 776364.8      | 1306099.76                              | данные отсутствуют                        | данные отсутствуют   |
| 1685  | 776334.79     | 1306063.88                              | данные отсутствуют                        | данные отсутствуют   |
| 1685  | 776334.79     | 1306063.88                              | данные отсутствуют                        | данные отсутствуют   |
| 1686  | 776347.8      | 1306069.82                              | данные отсутствуют                        | данные отсутствуют   |
| 1687  | 776361.38     | 1306077.59                              | данные отсутствуют                        | данные отсутствуют   |
| 1688  | 776377.62     | 1306087.8                               | данные отсутствуют                        | данные отсутствуют   |
| 1689  | 776398.55     | 1306103.67                              | данные отсутствуют                        | данные отсутствуют   |
| 1690  | 776404.21     | 1306109.06                              | данные отсутствуют                        | данные отсутствуют   |
| 1691  | 776410.05     | 1306118.77                              | данные отсутствуют                        | данные отсутствуют   |
| 1692  | 776409.42     | 1306120.71                              | данные отсутствуют                        | данные отсутствуют   |
| 1693  | 776317.12     | 1306067.21                              | данные отсутствуют                        | данные отсутствуют   |
| 1694  | 776324.61     | 1306061.77                              | данные отсутствуют                        | данные отсутствуют   |

|                               |         |                   |
|-------------------------------|---------|-------------------|
| Государственный регистратор   |         | ФГИС ЕГРН         |
| полное наименование должности | подпись | инициалы, фамилия |

М.П.

Выписка из Единого государственного реестра недвижимости об объекте недвижимости  
Сведения о частях земельного участка

| Земельный участок   |               |   |   |  |
|---|---------------|---|---|--|
| (вид объекта недвижимости)  |               |   |   |  |
| Лист № _____ Раздела <b>4.2</b>   |               | Всего листов раздела <b>4.2</b> : _____ |   | Всего разделов: _____  |
| 14.10.2021 № 99/2021/423677850  |               |   |   |  |
| Кадастровый номер:  |               |   | 02:17:000000:183(единое землепользование) |  |
| Сведения о характерных точках границы части (частей) земельного участка |               |   |   |  |
| Учетный номер части: 6  |               |   |   |  |
| Система координат: МСК-05   |               |   |   |  |
| Зона № _____  |               |   |   |  |
| Номер точки   | Координаты, м |   | Описание закрепления на местности         | Средняя квадратическая погрешность определения координат характерных точек границы части земельного участка, м |
|   | X             | Y                                       |   |  |
| 1   | 2             | 3                                       | 4   | 5  |
| 608   | 776417.65     | 1306135.85                              | данные отсутствуют                        | данные отсутствуют   |
| 622   | 776364.8      | 1306099.76                              | данные отсутствуют                        | данные отсутствуют   |
| 623   | 776420.51     | 1306125.91                              | данные отсутствуют                        | данные отсутствуют   |
| 1695  | 776334.15     | 1306063.16                              | данные отсутствуют                        | данные отсутствуют   |
| 1695  | 776334.15     | 1306063.16                              | данные отсутствуют                        | данные отсутствуют   |
| 1696  | 776345.37     | 1306067.71                              | данные отсутствуют                        | данные отсутствуют   |
| 1697  | 776377.8      | 1306082.31                              | данные отсутствуют                        | данные отсутствуют   |
| 1698  | 776398.61     | 1306095.24                              | данные отсутствуют                        | данные отсутствуют   |
| 1699  | 776415.78     | 1306110.45                              | данные отсутствуют                        | данные отсутствуют   |
| 1700  | 776425.02     | 1306124.16                              | данные отсутствуют                        | данные отсутствуют   |
| 1701  | 776420.57     | 1306137.85                              | данные отсутствуют                        | данные отсутствуют   |
| 1702  | 776316.96     | 1306067.1                               | данные отсутствуют                        | данные отсутствуют   |
| 1703  | 776324.85     | 1306061.38                              | данные отсутствуют                        | данные отсутствуют   |

|                               |         |                   |
|-------------------------------|---------|-------------------|
| Государственный регистратор   |         | ФГИС ЕГРН         |
| полное наименование должности | подпись | инициалы, фамилия |

М.П.

| Земельный участок   |               |  |   |  |
|---|---------------|--|---|--|
| (вид объекта недвижимости)  |               |  |   |  |
| Лист № ____ Раздела <b>4.2</b>  |               | Всего листов раздела <b>4.2</b> : ____ |   | Всего разделов: ____   |
| 14.10.2021 № 99/2021/423677850  |               |  |   |  |
| Кадастровый номер:  |               |  | 02:17:000000:183(единое землепользование) |  |
| Сведения о характерных точках границы части (частей) земельного участка |               |  |   |  |
| Учетный номер части: 7  |               |  |   |  |
| Система координат: МСК-05   |               |  |   |  |
| Зона №  |               |  |   |  |
| Номер точки   | Координаты, м |  | Описание закрепления на местности         | Средняя квадратическая погрешность определения координат характерных точек границы части земельного участка, м |
|   | X             | Y                                      |   |  |
| 1   | 2             | 3                                      | 4   | 5  |
| 447   | 773087.65     | 1310078.05                             | данные отсутствуют                        | данные отсутствуют   |
| 448   | 773088.12     | 1310077.67                             | данные отсутствуют                        | данные отсутствуют   |
| 449   | 773089.55     | 1310079.41                             | данные отсутствуют                        | данные отсутствуют   |
| 450   | 773088.6      | 1310080.18                             | данные отсутствуют                        | данные отсутствуют   |
| 456   | 773801.68     | 1310941.83                             | данные отсутствуют                        | данные отсутствуют   |
| 457   | 773805.39     | 1310937.21                             | данные отсутствуют                        | данные отсутствуют   |
| 458   | 773806.95     | 1310938.46                             | данные отсутствуют                        | данные отсутствуют   |
| 459   | 773803.13     | 1310943.22                             | данные отсутствуют                        | данные отсутствуют   |
| 497   | 774683.43     | 1311144.68                             | данные отсутствуют                        | данные отсутствуют   |
| 498   | 774691.19     | 1311129.61                             | данные отсутствуют                        | данные отсутствуют   |
| 499   | 774703.09     | 1311137.56                             | данные отсутствуют                        | данные отсутствуют   |
| 500   | 774704.67     | 1311138.61                             | данные отсутствуют                        | данные отсутствуют   |
| 501   | 774704.75     | 1311138.52                             | данные отсутствуют                        | данные отсутствуют   |
| 505   | 774763.43     | 1311162.14                             | данные отсутствуют                        | данные отсутствуют   |
| 506   | 774777.17     | 1311167.23                             | данные отсутствуют                        | данные отсутствуют   |
| 507   | 774803.39     | 1311180.73                             | данные отсутствуют                        | данные отсутствуют   |
| Государственный регистратор   |               |  | ФГИС ЕГРН                                 |  |
| полное наименование должности   |               |  | подпись                                   |  |
|   |               |  | инициалы, фамилия                         |  |

М.П.

Раздел 4.2

Выписка из Единого государственного реестра недвижимости об объекте недвижимости  
Сведения о частях земельного участка

| Земельный участок              |               |  |   |  |
|--------------------------------|---------------|--|---|--|
| (вид объекта недвижимости)     |               |  |   |  |
| Лист № ____ Раздела <b>4.2</b> |               | Всего листов раздела <b>4.2</b> : ____ |   | Всего разделов: ____   |
| 14.10.2021 № 99/2021/423677850 |               |  |   |  |
| Кадастровый номер:             |               |  | 02:17:000000:183(единое землепользование) |  |
| Номер точки                    | Координаты, м |  | Описание закрепления на местности         | Средняя квадратическая погрешность определения координат характерных точек границы части земельного участка, м |
|                                | X             | Y                                      |   |  |
| 1                              | 2             | 3                                      | 4   | 5  |
| 556                            | 774099.52     | 1310996.93                             | данные отсутствуют                        | данные отсутствуют   |
| 557                            | 774094.32     | 1311004.98                             | данные отсутствуют                        | данные отсутствуют   |
| 558                            | 774094.32     | 1311005.93                             | данные отсутствуют                        | данные отсутствуют   |
| 559                            | 774074.44     | 1311009.71                             | данные отсутствуют                        | данные отсутствуют   |
| 560                            | 774038.93     | 1311009.24                             | данные отсутствуют                        | данные отсутствуют   |
| 561                            | 773822.09     | 1310941.53                             | данные отсутствуют                        | данные отсутствуют   |
| 562                            | 773773.08     | 1310906.42                             | данные отсутствуют                        | данные отсутствуют   |
| 563                            | 773683.21     | 1310819.43                             | данные отсутствуют                        | данные отсутствуют   |
| 563                            | 773683.21     | 1310819.43                             | данные отсутствуют                        | данные отсутствуют   |
| 585                            | 773125.22     | 1310147.13                             | данные отсутствуют                        | данные отсутствуют   |
| 595                            | 772698.54     | 1309827.82                             | данные отсутствуют                        | данные отсутствуют   |
| 596                            | 774154.41     | 1311021.73                             | данные отсутствуют                        | данные отсутствуют   |
| 597                            | 774153.95     | 1311023.92                             | данные отсутствуют                        | данные отсутствуют   |
| 598                            | 774151.73     | 1311023.44                             | данные отсутствуют                        | данные отсутствуют   |
| 599                            | 774152.22     | 1311021.24                             | данные отсутствуют                        | данные отсутствуют   |
| 599                            | 774152.22     | 1311021.24                             | данные отсутствуют                        | данные отсутствуют   |
| 600                            | 774769.52     | 1311158.27                             | данные отсутствуют                        | данные отсутствуют   |
| Государственный регистратор    |               |  | ФГИС ЕГРН                                 |  |
| полное наименование должности  |               |  | подпись                                   |  |
|                                |               |  | инициалы, фамилия                         |  |

М.П.



| Земельный участок              |               |  |   |  |
|--------------------------------|---------------|--|---|--|
| (вид объекта недвижимости)     |               |  |   |  |
| Лист № ____ Раздела <b>4.2</b> |               | Всего листов раздела <b>4.2</b> : ____ |   | Всего разделов: ____   |
| 14.10.2021 № 99/2021/423677850 |               |  |   |  |
| Кадастровый номер:             |               |  | 02:17:000000:183(единое землепользование) |  |
| Номер точки                    | Координаты, м |  | Описание закрепления на местности         | Средняя квадратическая погрешность определения координат характерных точек границы части земельного участка, м |
|                                | X             | Y                                      |   |  |
| 1                              | 2             | 3                                      | 4   | 5  |
| 601                            | 774769.04     | 1311160.46                             | данные отсутствуют                        | данные отсутствуют   |
| 602                            | 774766.84     | 1311159.98                             | данные отсутствуют                        | данные отсутствуют   |
| 603                            | 774767.32     | 1311157.78                             | данные отсутствуют                        | данные отсутствуют   |
| 603                            | 774767.32     | 1311157.78                             | данные отсутствуют                        | данные отсутствуют   |
| 604                            | 774896.95     | 1311186.42                             | данные отсутствуют                        | данные отсутствуют   |
| 605                            | 774896.46     | 1311188.61                             | данные отсутствуют                        | данные отсутствуют   |
| 606                            | 774894.27     | 1311188.13                             | данные отсутствуют                        | данные отсутствуют   |
| 607                            | 774894.77     | 1311185.93                             | данные отсутствуют                        | данные отсутствуют   |
| 607                            | 774894.77     | 1311185.93                             | данные отсутствуют                        | данные отсутствуют   |
| 988                            | 768881.86     | 1304286.82                             | данные отсутствуют                        | данные отсутствуют   |
| 989                            | 768880.42     | 1304288.55                             | данные отсутствуют                        | данные отсутствуют   |
| 990                            | 768878.69     | 1304287.1                              | данные отсутствуют                        | данные отсутствуют   |
| 991                            | 768880.14     | 1304285.38                             | данные отсутствуют                        | данные отсутствуют   |
| 991                            | 768880.14     | 1304285.38                             | данные отсутствуют                        | данные отсутствуют   |
| 992                            | 768790.06     | 1304209.5                              | данные отсутствуют                        | данные отсутствуют   |
| 993                            | 768788.61     | 1304211.23                             | данные отсутствуют                        | данные отсутствуют   |
| 994                            | 768786.89     | 1304209.78                             | данные отсутствуют                        | данные отсутствуют   |
| Государственный регистратор    |               |  | ФГИС ЕГРН                                 |  |
| полное наименование должности  |               |  | подпись                                   |  |
|                                |               |  | инициалы, фамилия                         |  |

М.П.

| Земельный участок              |               |  |   |  |
|--------------------------------|---------------|--|---|--|
| (вид объекта недвижимости)     |               |  |   |  |
| Лист № ____ Раздела <b>4.2</b> |               | Всего листов раздела <b>4.2</b> : ____ |   | Всего разделов: ____   |
| 14.10.2021 № 99/2021/423677850 |               |  |   |  |
| Кадастровый номер:             |               |  | 02:17:000000:183(единое землепользование) |  |
| Номер точки                    | Координаты, м |  | Описание закрепления на местности         | Средняя квадратическая погрешность определения координат характерных точек границы части земельного участка, м |
|                                | X             | Y                                      |   |  |
| 1                              | 2             | 3                                      | 4   | 5  |
| 995                            | 768788.33     | 1304208.06                             | данные отсутствуют                        | данные отсутствуют   |
| 995                            | 768788.33     | 1304208.06                             | данные отсутствуют                        | данные отсутствуют   |
| 1062                           | 769884.5      | 1305140.92                             | данные отсутствуют                        | данные отсутствуют   |
| 1297                           | 769449.87     | 1304764.63                             | данные отсутствуют                        | данные отсутствуют   |
| 1297                           | 769449.87     | 1304764.63                             | данные отсутствуют                        | данные отсутствуют   |
| 1298                           | 769451.59     | 1304766.08                             | данные отсутствуют                        | данные отсутствуют   |
| 1299                           | 769450.15     | 1304767.8                              | данные отсутствуют                        | данные отсутствуют   |
| 1300                           | 769448.42     | 1304766.36                             | данные отсутствуют                        | данные отсутствуют   |
| 1301                           | 769646.89     | 1304930.26                             | данные отсутствуют                        | данные отсутствуют   |
| 1302                           | 769645.45     | 1304931.98                             | данные отсутствуют                        | данные отсутствуют   |
| 1303                           | 769643.72     | 1304930.53                             | данные отсутствуют                        | данные отсутствуют   |
| 1304                           | 769645.17     | 1304928.81                             | данные отсутствуют                        | данные отсутствуют   |
| 1304                           | 769645.17     | 1304928.81                             | данные отсутствуют                        | данные отсутствуют   |
| 1305                           | 769742.66     | 1305010.74                             | данные отсутствуют                        | данные отсутствуют   |
| 1306                           | 769741.22     | 1305012.46                             | данные отсутствуют                        | данные отсутствуют   |
| 1307                           | 769739.49     | 1305011.02                             | данные отсутствуют                        | данные отсутствуют   |
| 1309                           | 769547.41     | 1304846.62                             | данные отсутствуют                        | данные отсутствуют   |
| Государственный регистратор    |               |  | ФГИС ЕГРН                                 |  |
| полное наименование должности  |               |  | подпись                                   |  |
|                                |               |  | инициалы, фамилия                         |  |

М.П.

| Земельный участок              |               |  |   |  |
|--------------------------------|---------------|--|---|--|
| (вид объекта недвижимости)     |               |  |   |  |
| Лист № ____ Раздела <b>4.2</b> |               | Всего листов раздела <b>4.2</b> : ____ |   | Всего разделов: ____   |
| 14.10.2021 № 99/2021/423677850 |               |  |   |  |
| Кадастровый номер:             |               |  | 02:17:000000:183(единое землепользование) |  |
| Номер точки                    | Координаты, м |  | Описание закрепления на местности         | Средняя квадратическая погрешность определения координат характерных точек границы части земельного участка, м |
|                                | X             | Y                                      |   |  |
| 1                              | 2             | 3                                      | 4   | 5  |
| 1310                           | 769545.96     | 1304848.34                             | данные отсутствуют                        | данные отсутствуют   |
| 1311                           | 769544.24     | 1304846.89                             | данные отсутствуют                        | данные отсутствуют   |
| 1312                           | 769545.69     | 1304845.17                             | данные отсутствуют                        | данные отсутствуют   |
| 1312                           | 769545.69     | 1304845.17                             | данные отсутствуют                        | данные отсутствуют   |
| 1704                           | 774746.61     | 1311136.77                             | данные отсутствуют                        | данные отсутствуют   |
| 1704                           | 774746.61     | 1311136.77                             | данные отсутствуют                        | данные отсутствуют   |
| 1705                           | 774899.31     | 1311170.66                             | данные отсутствуют                        | данные отсутствуют   |
| 1706                           | 774950.75     | 1311182.42                             | данные отсутствуют                        | данные отсутствуют   |
| 1707                           | 774952.65     | 1311217.73                             | данные отсутствуют                        | данные отсутствуют   |
| 1708                           | 774891.94     | 1311203.85                             | данные отсутствуют                        | данные отсутствуют   |
| 1709                           | 774810.25     | 1311185.72                             | данные отсутствуют                        | данные отсутствуют   |
| 1710                           | 774682.89     | 1311122.63                             | данные отсутствуют                        | данные отсутствуют   |
| 1710                           | 774682.89     | 1311122.63                             | данные отсутствуют                        | данные отсутствуют   |
| 1711                           | 774712.66     | 1311129.24                             | данные отсутствуют                        | данные отсутствуют   |
| 1712                           | 774099.52     | 1310993.17                             | данные отсутствуют                        | данные отсутствуют   |
| 1713                           | 774210.53     | 1311017.81                             | данные отсутствуют                        | данные отсутствуют   |
| 1714                           | 774216.08     | 1311053.85                             | данные отсутствуют                        | данные отсутствуют   |
| Государственный регистратор    |               |  | ФГИС ЕГРН                                 |  |
| полное наименование должности  |               |  | подпись                                   |  |
|                                |               |  | инициалы, фамилия                         |  |

М.П.

Раздел 4.2

Выписка из Единого государственного реестра недвижимости об объекте недвижимости  
Сведения о частях земельного участка

| Земельный участок              |               |  |   |  |
|--------------------------------|---------------|--|---|--|
| (вид объекта недвижимости)     |               |  |   |  |
| Лист № ____ Раздела <b>4.2</b> |               | Всего листов раздела <b>4.2</b> : ____ |   | Всего разделов: ____   |
| 14.10.2021 № 99/2021/423677850 |               |  |   |  |
| Кадастровый номер:             |               |  | 02:17:000000:183(единое землепользование) |  |
| Номер точки                    | Координаты, м |  | Описание закрепления на местности         | Средняя квадратическая погрешность определения координат характерных точек границы части земельного участка, м |
|                                | X             | Y                                      |   |  |
| 1                              | 2             | 3                                      | 4   | 5  |
| 1715                           | 773828.84     | 1310967.91                             | данные отсутствуют                        | данные отсутствуют   |
| 1716                           | 773683.76     | 1310828.57                             | данные отсутствуют                        | данные отсутствуют   |
| 1717                           | 773642.91     | 1310779.02                             | данные отсутствуют                        | данные отсутствуют   |
| 1718                           | 773356.29     | 1310377.94                             | данные отсутствуют                        | данные отсутствуют   |
| 1718                           | 773356.29     | 1310377.94                             | данные отсутствуют                        | данные отсутствуют   |
| 1719                           | 773326.88     | 1310395.68                             | данные отсутствуют                        | данные отсутствуют   |
| 1720                           | 773318.19     | 1310385.14                             | данные отсутствуют                        | данные отсутствуют   |
| 1721                           | 773347.8      | 1310367.65                             | данные отсутствуют                        | данные отсутствуют   |
| 1722                           | 773063.75     | 1310024.75                             | данные отсутствуют                        | данные отсутствуют   |
| 1722                           | 773063.75     | 1310024.75                             | данные отсутствуют                        | данные отсутствуют   |
| 1723                           | 773080.31     | 1310044.52                             | данные отсутствуют                        | данные отсутствуют   |
| 1724                           | 773133.17     | 1310160.72                             | данные отсутствуют                        | данные отсутствуют   |
| 1725                           | 773114.65     | 1310138.25                             | данные отсутствуют                        | данные отсутствуют   |
| 1726                           | 772980.28     | 1309945.06                             | данные отсутствуют                        | данные отсутствуют   |
| 1726                           | 772980.28     | 1309945.06                             | данные отсутствуют                        | данные отсутствуют   |
| 1727                           | 773004.81     | 1310005.02                             | данные отсутствуют                        | данные отсутствуют   |
| 1728                           | 772991.86     | 1309989.31                             | данные отсутствуют                        | данные отсутствуют   |
| Государственный регистратор    |               |  | ФГИС ЕГРН                                 |  |
| полное наименование должности  |               |  | подпись                                   |  |
|                                |               |  | инициалы, фамилия                         |  |

М.П.

| Земельный участок              |               |  |   |  |
|--------------------------------|---------------|--|---|--|
| (вид объекта недвижимости)     |               |  |   |  |
| Лист № ____ Раздела <b>4.2</b> |               | Всего листов раздела <b>4.2</b> : ____ |   | Всего разделов: ____   |
| 14.10.2021 № 99/2021/423677850 |               |  |   |  |
| Кадастровый номер:             |               |  | 02:17:000000:183(единое землепользование) |  |
| Номер точки                    | Координаты, м |  | Описание закрепления на местности         | Средняя квадратическая погрешность определения координат характерных точек границы части земельного участка, м |
|                                | X             | Y                                      |   |  |
| 1                              | 2             | 3                                      | 4   | 5  |
| 1729                           | 772973.51     | 1309942                                | данные отсутствуют                        | данные отсутствуют   |
| 1730                           | 772703.41     | 1309857.67                             | данные отсутствуют                        | данные отсутствуют   |
| 1730                           | 772703.41     | 1309857.67                             | данные отсутствуют                        | данные отсутствуют   |
| 1731                           | 772672.07     | 1309843.56                             | данные отсутствуют                        | данные отсутствуют   |
| 1732                           | 770889.28     | 1306068.07                             | данные отсутствуют                        | данные отсутствуют   |
| 1732                           | 770889.28     | 1306068.07                             | данные отсутствуют                        | данные отсутствуют   |
| 1733                           | 770923.26     | 1306073.41                             | данные отсутствуют                        | данные отсутствуют   |
| 1734                           | 770922.55     | 1306081.46                             | данные отсутствуют                        | данные отсутствуют   |
| 1735                           | 770888.65     | 1306075.64                             | данные отсутствуют                        | данные отсутствуют   |
| 1736                           | 769875.65     | 1305102.08                             | данные отсутствуют                        | данные отсутствуют   |
| 1736                           | 769875.65     | 1305102.08                             | данные отсутствуют                        | данные отсутствуют   |
| 1737                           | 769886.95     | 1305156.02                             | данные отсутствуют                        | данные отсутствуют   |
| 1738                           | 769861.53     | 1305134.64                             | данные отсутствуют                        | данные отсутствуют   |
| 1739                           | 769851.86     | 1305082.08                             | данные отсутствуют                        | данные отсутствуют   |
| 1740                           | 769812.27     | 1305048.77                             | данные отсутствуют                        | данные отсутствуют   |
| 1740                           | 769812.27     | 1305048.77                             | данные отсутствуют                        | данные отсутствуют   |
| 1741                           | 769823.09     | 1305102.3                              | данные отсутствуют                        | данные отсутствуют   |
| Государственный регистратор    |               |  | ФГИС ЕГРН                                 |  |
| полное наименование должности  |               |  | подпись                                   |  |
|                                |               |  | инициалы, фамилия                         |  |

М.П.

Раздел 4.2

Выписка из Единого государственного реестра недвижимости об объекте недвижимости  
Сведения о частях земельного участка

| Земельный участок              |               |  |   |  |
|--------------------------------|---------------|--|---|--|
| (вид объекта недвижимости)     |               |  |   |  |
| Лист № ____ Раздела <b>4.2</b> |               | Всего листов раздела <b>4.2</b> : ____ |   | Всего разделов: ____   |
| 14.10.2021 № 99/2021/423677850 |               |  |   |  |
| Кадастровый номер:             |               |  | 02:17:000000:183(единое землепользование) |  |
| Номер точки                    | Координаты, м |  | Описание закрепления на местности         | Средняя квадратическая погрешность определения координат характерных точек границы части земельного участка, м |
|                                | X             | Y                                      |   |  |
| 1                              | 2             | 3                                      | 4   | 5  |
| 1742                           | 769379.41     | 1304729.09                             | данные отсутствуют                        | данные отсутствуют   |
| 1743                           | 769425.25     | 1304723.22                             | данные отсутствуют                        | данные отсутствуют   |
| 1744                           | 769740.94     | 1305009.29                             | данные отсутствуют                        | данные отсутствуют   |
| 1744                           | 769740.94     | 1305009.29                             | данные отсутствуют                        | данные отсутствуют   |
| 1745                           | 768733.12     | 1304141.02                             | данные отсутствуют                        | данные отсутствуют   |
| 1745                           | 768733.12     | 1304141.02                             | данные отсутствуют                        | данные отсутствуют   |
| 1746                           | 768897.02     | 1304278.88                             | данные отсутствуют                        | данные отсутствуют   |
| 1747                           | 768898.74     | 1304324.76                             | данные отсутствуют                        | данные отсутствуют   |
| 1748                           | 768695.93     | 1304154.16                             | данные отсутствуют                        | данные отсутствуют   |
| 1749                           | 768686.91     | 1304146.6                              | данные отсутствуют                        | данные отсутствуют   |
| Государственный регистратор    |               |  | ФГИС ЕГРН                                 |  |
| полное наименование должности  |               |  | подпись                                   |  |
|                                |               |  | инициалы, фамилия                         |  |

М.П.

| Земельный участок   |               |   |   |  |
|---|---------------|---|---|--|
| (вид объекта недвижимости)  |               |   |   |  |
| Лист № _____ Раздела <b>4.2</b>   |               | Всего листов раздела <b>4.2</b> : _____ |   | Всего разделов: _____  |
| 14.10.2021 № 99/2021/423677850  |               |   |   |  |
| Кадастровый номер:  |               |   | 02:17:000000:183(единое землепользование) |  |
| Сведения о характерных точках границы части (частей) земельного участка |               |   |   |  |
| Учетный номер части: 8  |               |   |   |  |
| Система координат: МСК-05   |               |   |   |  |
| Зона № _____  |               |   |   |  |
| Номер точки   | Координаты, м |   | Описание закрепления на местности         | Средняя квадратическая погрешность определения координат характерных точек границы части земельного участка, м |
|   | X             | Y                                       |   |  |
| 1   | 2             | 3                                       | 4   | 5  |
| 876   | 777025.25     | 1303624.26                              | данные отсутствуют                        | данные отсутствуют   |
| 877   | 777000.23     | 1303640.64                              | данные отсутствуют                        | данные отсутствуют   |
| 878   | 776966.89     | 1303653.93                              | данные отсутствуют                        | данные отсутствуют   |
| 1750  | 777031.14     | 1303605.42                              | данные отсутствуют                        | данные отсутствуют   |
| 1750  | 777031.14     | 1303605.42                              | данные отсутствуют                        | данные отсутствуют   |
| 1751  | 777026.14     | 1303623.83                              | данные отсутствуют                        | данные отсутствуют   |
| 1752  | 776966.12     | 1303654.28                              | данные отсутствуют                        | данные отсутствуют   |
| 1753  | 776994.27     | 1303550.59                              | данные отсутствуют                        | данные отсутствуют   |

|                               |         |                   |
|-------------------------------|---------|-------------------|
| Государственный регистратор   |         | ФГИС ЕГРН         |
| полное наименование должности | подпись | инициалы, фамилия |

М.П.

| Земельный участок   |               |   |   |  |
|---|---------------|---|---|--|
| (вид объекта недвижимости)  |               |   |   |  |
| Лист № _____ Раздела <b>4.2</b>   |               | Всего листов раздела <b>4.2</b> : _____ |   | Всего разделов: _____  |
| 14.10.2021 № 99/2021/423677850  |               |   |   |  |
| Кадастровый номер:  |               |   | 02:17:000000:183(единое землепользование) |  |
| Сведения о характерных точках границы части (частей) земельного участка |               |   |   |  |
| Учетный номер части: 9  |               |   |   |  |
| Система координат: МСК-05   |               |   |   |  |
| Зона № _____  |               |   |   |  |
| Номер точки   | Координаты, м |   | Описание закрепления на местности         | Средняя квадратическая погрешность определения координат характерных точек границы части земельного участка, м |
|   | X             | Y                                       |   |  |
| 1   | 2             | 3                                       | 4   | 5  |
| 143   | 776652.34     | 1307701.65                              | данные отсутствуют                        | данные отсутствуют   |
| 144   | 776613.59     | 1307699.82                              | данные отсутствуют                        | данные отсутствуют   |
| 144   | 776613.59     | 1307699.82                              | данные отсутствуют                        | данные отсутствуют   |
| 184   | 776617.54     | 1307721.57                              | данные отсутствуют                        | данные отсутствуют   |
| 184   | 776617.54     | 1307721.57                              | данные отсутствуют                        | данные отсутствуют   |
| 185   | 776618.53     | 1307721.72                              | данные отсутствуют                        | данные отсутствуют   |
| 186   | 776618.38     | 1307722.71                              | данные отсутствуют                        | данные отсутствуют   |
| 187   | 776617.39     | 1307722.56                              | данные отсутствуют                        | данные отсутствуют   |
| 273   | 776574.83     | 1307465.04                              | данные отсутствуют                        | данные отсутствуют   |
| 275   | 776624.94     | 1307672.12                              | данные отсутствуют                        | данные отсутствуют   |
| 275   | 776624.94     | 1307672.12                              | данные отсутствуют                        | данные отсутствуют   |
| 276   | 776625.93     | 1307672.27                              | данные отсутствуют                        | данные отсутствуют   |
| 277   | 776625.78     | 1307673.26                              | данные отсутствуют                        | данные отсутствуют   |
| 278   | 776624.79     | 1307673.11                              | данные отсутствуют                        | данные отсутствуют   |
| 868   | 775974.47     | 1305089.49                              | данные отсутствуют                        | данные отсутствуют   |
| 869   | 775937.6      | 1305119.9                               | данные отсутствуют                        | данные отсутствуют   |

|                               |         |                   |
|-------------------------------|---------|-------------------|
| Государственный регистратор   |         | ФГИС ЕГРН         |
| полное наименование должности | подпись | инициалы, фамилия |

М.П.

| Земельный участок              |               |  |   |  |
|--------------------------------|---------------|--|---|--|
| (вид объекта недвижимости)     |               |  |   |  |
| Лист № ____ Раздела <b>4.2</b> |               | Всего листов раздела <b>4.2</b> : ____ |   | Всего разделов: ____   |
| 14.10.2021 № 99/2021/423677850 |               |  |   |  |
| Кадастровый номер:             |               |  | 02:17:000000:183(единое землепользование) |  |
| Номер точки                    | Координаты, м |  | Описание закрепления на местности         | Средняя квадратическая погрешность определения координат характерных точек границы части земельного участка, м |
|                                | X             | Y                                      |   |  |
| 1                              | 2             | 3                                      | 4   | 5  |
| 968                            | 775613.24     | 1304152.94                             | данные отсутствуют                        | данные отсутствуют   |
| 969                            | 775393.13     | 1303719.71                             | данные отсутствуют                        | данные отсутствуют   |
| 969                            | 775393.13     | 1303719.71                             | данные отсутствуют                        | данные отсутствуют   |
| 1596                           | 775418.62     | 1303659.51                             | данные отсутствуют                        | данные отсутствуют   |
| 1596                           | 775418.62     | 1303659.51                             | данные отсутствуют                        | данные отсутствуют   |
| 1597                           | 775577.62     | 1303972.45                             | данные отсутствуют                        | данные отсутствуют   |
| 1598                           | 775659.14     | 1304132.9                              | данные отсутствуют                        | данные отсутствуют   |
| 1599                           | 775775.53     | 1304448.56                             | данные отсутствуют                        | данные отсутствуют   |
| 1754                           | 776654        | 1307701.85                             | данные отсутствуют                        | данные отсутствуют   |
| 1755                           | 776676.34     | 1307777.42                             | данные отсутствуют                        | данные отсутствуют   |
| 1756                           | 776641.67     | 1307836.54                             | данные отсутствуют                        | данные отсутствуют   |
| 1757                           | 776600.91     | 1307698.64                             | данные отсутствуют                        | данные отсутствуют   |
| 1758                           | 776621.81     | 1307592.94                             | данные отсутствуют                        | данные отсутствуют   |
| 1758                           | 776621.81     | 1307592.94                             | данные отсутствуют                        | данные отсутствуют   |
| 1759                           | 776649.11     | 1307685.31                             | данные отсутствуют                        | данные отсутствуют   |
| 1760                           | 776595.82     | 1307681.42                             | данные отсутствуют                        | данные отсутствуют   |
| 1761                           | 776573.76     | 1307606.78                             | данные отсутствуют                        | данные отсутствуют   |
| Государственный регистратор    |               |  | ФГИС ЕГРН                                 |  |
| полное наименование должности  |               |  | подпись                                   |  |
|                                |               |  | инициалы, фамилия                         |  |

М.П.

Раздел 4.2

Выписка из Единого государственного реестра недвижимости об объекте недвижимости  
Сведения о частях земельного участка

| Земельный участок              |               |  |   |  |
|--------------------------------|---------------|--|---|--|
| (вид объекта недвижимости)     |               |  |   |  |
| Лист № ____ Раздела <b>4.2</b> |               | Всего листов раздела <b>4.2</b> : ____ |   | Всего разделов: ____   |
| 14.10.2021 № 99/2021/423677850 |               |  |   |  |
| Кадастровый номер:             |               |  | 02:17:000000:183(единое землепользование) |  |
| Номер точки                    | Координаты, м |  | Описание закрепления на местности         | Средняя квадратическая погрешность определения координат характерных точек границы части земельного участка, м |
|                                | X             | Y                                      |   |  |
| 1                              | 2             | 3                                      | 4   | 5  |
| 1762                           | 776546.03     | 1307507.83                             | данные отсутствуют                        | данные отсутствуют   |
| 1763                           | 776582.61     | 1307453.08                             | данные отсутствуют                        | данные отсутствуют   |
| 1764                           | 776460.7      | 1307018.12                             | данные отсутствуют                        | данные отсутствуют   |
| 1764                           | 776460.7      | 1307018.12                             | данные отсутствуют                        | данные отсутствуют   |
| 1765                           | 776460.8      | 1307018.46                             | данные отсутствуют                        | данные отсутствуют   |
| 1766                           | 776397.26     | 1306977.02                             | данные отсутствуют                        | данные отсутствуют   |
| 1767                           | 776397.15     | 1306976.62                             | данные отсутствуют                        | данные отсутствуют   |
| 1768                           | 776134.94     | 1305941.88                             | данные отсутствуют                        | данные отсутствуют   |
| 1768                           | 776134.94     | 1305941.88                             | данные отсутствуют                        | данные отсутствуют   |
| 1769                           | 776197.21     | 1305984.27                             | данные отсутствуют                        | данные отсутствуют   |
| 1770                           | 776197.53     | 1305985.56                             | данные отсутствуют                        | данные отсутствуют   |
| 1771                           | 776135.22     | 1305943.01                             | данные отсутствуют                        | данные отсутствуют   |
| 1772                           | 775979.18     | 1305418                                | данные отсутствуют                        | данные отсутствуют   |
| 1772                           | 775979.18     | 1305418                                | данные отсутствуют                        | данные отсутствуют   |
| 1773                           | 776125.57     | 1305715.67                             | данные отсутствуют                        | данные отсутствуют   |
| 1774                           | 776137.79     | 1305758.47                             | данные отсутствуют                        | данные отсутствуют   |
| 1775                           | 776100.67     | 1305810.63                             | данные отсутствуют                        | данные отсутствуют   |
| Государственный регистратор    |               |  | ФГИС ЕГРН                                 |  |
| полное наименование должности  |               |  | подпись                                   |  |
|                                |               |  | инициалы, фамилия                         |  |

М.П.

| Земельный участок              |               |  |   |  |
|--------------------------------|---------------|--|---|--|
| (вид объекта недвижимости)     |               |  |   |  |
| Лист № ____ Раздела <b>4.2</b> |               | Всего листов раздела <b>4.2</b> : ____ |   | Всего разделов: ____   |
| 14.10.2021 № 99/2021/423677850 |               |  |   |  |
| Кадастровый номер:             |               |  | 02:17:000000:183(единое землепользование) |  |
| Номер точки                    | Координаты, м |  | Описание закрепления на местности         | Средняя квадратическая погрешность определения координат характерных точек границы части земельного участка, м |
|                                | X             | Y                                      |   |  |
| 1                              | 2             | 3                                      | 4   | 5  |
| 1776                           | 776078.72     | 1305733.71                             | данные отсутствуют                        | данные отсутствуют   |
| 1777                           | 775928.14     | 1305427.51                             | данные отсутствуют                        | данные отсутствуют   |
| 1778                           | 775928.16     | 1305427.27                             | данные отсутствуют                        | данные отсутствуют   |
| 1779                           | 775979.45     | 1305414.96                             | данные отсутствуют                        | данные отсутствуют   |
| 1780                           | 775999.58     | 1305187.98                             | данные отсутствуют                        | данные отсутствуют   |
| 1780                           | 775999.58     | 1305187.98                             | данные отсутствуют                        | данные отсутствуют   |
| 1781                           | 775981.81     | 1305388.39                             | данные отсутствуют                        | данные отсутствуют   |
| 1782                           | 775930.55     | 1305400.32                             | данные отсутствуют                        | данные отсутствуют   |
| 1783                           | 775949.02     | 1305192.06                             | данные отсутствуют                        | данные отсутствуют   |
| 1784                           | 775930.62     | 1305119.9                              | данные отсутствуют                        | данные отсутствуют   |
| 1785                           | 775418.64     | 1303659.53                             | данные отсутствуют                        | данные отсутствуют   |
| 1786                           | 775659.15     | 1304132.89                             | данные отсутствуют                        | данные отсутствуют   |
| 1787                           | 775387.02     | 1303707.68                             | данные отсутствуют                        | данные отсутствуют   |

|                               |         |                   |
|-------------------------------|---------|-------------------|
| Государственный регистратор   |         | ФГИС ЕГРН         |
| полное наименование должности | подпись | инициалы, фамилия |

М.П.

Раздел 4.2

Выписка из Единого государственного реестра недвижимости об объекте недвижимости  
Сведения о частях земельного участка

| Земельный участок   |               |  |   |  |
|---|---------------|--|---|--|
| (вид объекта недвижимости)  |               |  |   |  |
| Лист № ____ Раздела <b>4.2</b>  |               | Всего листов раздела <b>4.2</b> : ____ |   | Всего разделов: ____   |
| 14.10.2021 № 99/2021/423677850  |               |  |   |  |
| Кадастровый номер:  |               |  | 02:17:000000:183(единое землепользование) |  |
| Сведения о характерных точках границы части (частей) земельного участка |               |  |   |  |
| Учетный номер части: 11   |               |  |   |  |
| Система координат: МСК-05   |               |  |   |  |
| Зона №  |               |  |   |  |
| Номер точки   | Координаты, м |  | Описание закрепления на местности         | Средняя квадратическая погрешность определения координат характерных точек границы части земельного участка, м |
|   | X             | Y                                      |   |  |
| 1   | 2             | 3                                      | 4   | 5  |
| 869   | 775937.6      | 1305119.9                              | данные отсутствуют                        | данные отсутствуют   |
| 870   | 775921.27     | 1305119.9                              | данные отсутствуют                        | данные отсутствуют   |
| 966   | 775733.64     | 1304479.49                             | данные отсутствуют                        | данные отсутствуют   |
| 966   | 775733.64     | 1304479.49                             | данные отсутствуют                        | данные отсутствуют   |
| 1599  | 775775.53     | 1304448.56                             | данные отсутствуют                        | данные отсутствуют   |
| 1600  | 775776.47     | 1304447.41                             | данные отсутствуют                        | данные отсутствуют   |
| 1601  | 775786.81     | 1304432.19                             | данные отсутствуют                        | данные отсутствуют   |
| 1604  | 775823.86     | 1304384.34                             | данные отсутствуют                        | данные отсутствуют   |
| 1605  | 775855.37     | 1304342.91                             | данные отсутствуют                        | данные отсутствуют   |
| 1606  | 775866.4      | 1304324.28                             | данные отсутствуют                        | данные отсутствуют   |
| 1607  | 775870.24     | 1304312.59                             | данные отсутствуют                        | данные отсутствуют   |
| 1788  | 775980.75     | 1305145.25                             | данные отсутствуют                        | данные отсутствуют   |
| 1788  | 775980.75     | 1305145.25                             | данные отсутствуют                        | данные отсутствуют   |
| 1789  | 775981.72     | 1305150.09                             | данные отсутствуют                        | данные отсутствуют   |
| 1790  | 775989.84     | 1305232.95                             | данные отсутствуют                        | данные отсутствуют   |
| 1791  | 775992.24     | 1305308.37                             | данные отсутствуют                        | данные отсутствуют   |

|                               |         |                   |
|-------------------------------|---------|-------------------|
| Государственный регистратор   |         | ФГИС ЕГРН         |
| полное наименование должности | подпись | инициалы, фамилия |

М.П.

| Земельный участок              |               |  |   |  |
|--------------------------------|---------------|--|---|--|
| (вид объекта недвижимости)     |               |  |   |  |
| Лист № ____ Раздела <b>4.2</b> |               | Всего листов раздела <b>4.2</b> : ____ |   | Всего разделов: ____   |
| 14.10.2021 № 99/2021/423677850 |               |  |   |  |
| Кадастровый номер:             |               |  | 02:17:000000:183(единое землепользование) |  |
| Номер точки                    | Координаты, м |  | Описание закрепления на местности         | Средняя квадратическая погрешность определения координат характерных точек границы части земельного участка, м |
|                                | X             | Y                                      |   |  |
| 1                              | 2             | 3                                      | 4   | 5  |
| 1792                           | 775991.25     | 1305382.26                             | данные отсутствуют                        | данные отсутствуют   |
| 1793                           | 775990.85     | 1305386.28                             | данные отсутствуют                        | данные отсутствуют   |
| 1794                           | 775937.63     | 1305398.67                             | данные отсутствуют                        | данные отсутствуют   |
| 1795                           | 775941.28     | 1305379.42                             | данные отсутствуют                        | данные отсутствуют   |
| 1796                           | 775942.24     | 1305308.25                             | данные отсутствуют                        | данные отсутствуют   |
| 1797                           | 775939.89     | 1305235.4                              | данные отсутствуют                        | данные отсутствуют   |
| 1798                           | 775932.2      | 1305157.5                              | данные отсутствуют                        | данные отсутствуют   |
| 1799                           | 775920.73     | 1305119.69                             | данные отсутствуют                        | данные отсутствуют   |
| 1800                           | 775965.96     | 1305096.51                             | данные отсутствуют                        | данные отсутствуют   |
| 1801                           | 775976.14     | 1305462.65                             | данные отсутствуют                        | данные отсутствуют   |
| 1801                           | 775976.14     | 1305462.65                             | данные отсутствуют                        | данные отсутствуют   |
| 1802                           | 775950.48     | 1305538.95                             | данные отсутствуют                        | данные отсутствуют   |
| 1803                           | 775872.74     | 1305743.82                             | данные отсутствуют                        | данные отсутствуют   |
| 1804                           | 775872.71     | 1305743.86                             | данные отсутствуют                        | данные отсутствуют   |
| 1805                           | 775866.58     | 1305759.6                              | данные отсутствуют                        | данные отсутствуют   |
| 1806                           | 775824.19     | 1305730.66                             | данные отсутствуют                        | данные отсутствуют   |
| 1807                           | 775826.08     | 1305725.81                             | данные отсутствуют                        | данные отсутствуют   |
| Государственный регистратор    |               |  | ФГИС ЕГРН                                 |  |
| полное наименование должности  |               |  | подпись                                   |  |
|                                |               |  | инициалы, фамилия                         |  |

М.П.

| Земельный участок              |               |  |   |  |
|--------------------------------|---------------|--|---|--|
| (вид объекта недвижимости)     |               |  |   |  |
| Лист № ____ Раздела <b>4.2</b> |               | Всего листов раздела <b>4.2</b> : ____ |   | Всего разделов: ____   |
| 14.10.2021 № 99/2021/423677850 |               |  |   |  |
| Кадастровый номер:             |               |  | 02:17:000000:183(единое землепользование) |  |
| Номер точки                    | Координаты, м |  | Описание закрепления на местности         | Средняя квадратическая погрешность определения координат характерных точек границы части земельного участка, м |
|                                | X             | Y                                      |   |  |
| 1                              | 2             | 3                                      | 4   | 5  |
| 1808                           | 775903.52     | 1305521.77                             | данные отсутствуют                        | данные отсутствуют   |
| 1809                           | 775928.21     | 1305448.35                             | данные отсутствуют                        | данные отсутствуют   |
| 1810                           | 775932.4      | 1305426.25                             | данные отсутствуют                        | данные отсутствуют   |
| 1811                           | 775985.63     | 1305413.48                             | данные отсутствуют                        | данные отсутствуют   |
| 1812                           | 775871.31     | 1304309.35                             | данные отсутствуют                        | данные отсутствуют   |
| 1812                           | 775871.31     | 1304309.35                             | данные отсутствуют                        | данные отсутствуют   |
| 1813                           | 775818.87     | 1304390.18                             | данные отсутствуют                        | данные отсутствуют   |
| 1814                           | 775848.77     | 1304343.57                             | данные отсутствуют                        | данные отсутствуют   |
| 1815                           | 775791.56     | 1304425.01                             | данные отсутствуют                        | данные отсутствуют   |
| 1815                           | 775791.56     | 1304425.01                             | данные отсутствуют                        | данные отсутствуют   |
| 1816                           | 775766.95     | 1304425.3                              | данные отсутствуют                        | данные отсутствуют   |
| 1817                           | 775771.35     | 1304423.22                             | данные отсутствуют                        | данные отсутствуют   |
| 1818                           | 775729.69     | 1304481.74                             | данные отсутствуют                        | данные отсутствуют   |
| 1819                           | 775728.5      | 1304477.87                             | данные отсутствуют                        | данные отсутствуют   |
| 1820                           | 775728.72     | 1304466.14                             | данные отсутствуют                        | данные отсутствуют   |
| Государственный регистратор    |               |  | ФГИС ЕГРН                                 |  |
| полное наименование должности  |               |  | подпись                                   |  |
|                                |               |  | инициалы, фамилия                         |  |

М.П.

| <b>Земельный участок</b>  |               |   |  |  |
|---|---------------|---|--|--|
| (вид объекта недвижимости)  |               |   |  |  |
| Лист № <u>    </u> Раздела <b>4.2</b>                                   |               | Всего листов раздела <b>4.2</b> : <u>    </u> |  | Всего разделов: <u>    </u>  |
| Всего листов выписки: <u>    </u>                                       |               |   |  |  |
| <b>14.10.2021 № 99/2021/423677850</b>                                   |               |   |  |  |
| Кадастровый номер:  |               |   | <b>02:17:000000:183(единое землепользование)</b> |  |
| Сведения о характерных точках границы части (частей) земельного участка |               |   |  |  |
| Учетный номер части: 12   |               |   |  |  |
| Система координат: МСК-05   |               |   |  |  |
| Зона №  |               |   |  |  |
| Номер точки   | Координаты, м |   | Описание закрепления на местности                | Средняя квадратическая погрешность определения координат характерных точек границы части земельного участка, м |
|   | X             | Y   |  |  |
| 1   | 2             | 3   | 4  | 5  |
| 874   | 777038.07     | 1303615.72                                    | данные отсутствуют                               | данные отсутствуют   |
| 874   | 777038.07     | 1303615.72                                    | данные отсутствуют                               | данные отсутствуют   |
| 875   | 777033.48     | 1303620.23                                    | данные отсутствуют                               | данные отсутствуют   |
| 876   | 777025.25     | 1303624.26                                    | данные отсутствуют                               | данные отсутствуют   |
| 877   | 777000.23     | 1303640.64                                    | данные отсутствуют                               | данные отсутствуют   |
| 1821  | 776982.25     | 1303647.81                                    | данные отсутствуют                               | данные отсутствуют   |
| 1822  | 776991.35     | 1303618.74                                    | данные отсутствуют                               | данные отсутствуют   |
| 1823  | 777002.46     | 1303572.82                                    | данные отсутствуют                               | данные отсутствуют   |
| 1824  | 777004.08     | 1303565.18                                    | данные отсутствуют                               | данные отсутствуют   |
| Государственный регистратор   |               |   | ФГИС ЕГРН  |  |
| полное наименование должности   |               |   | подпись  |  |
|   |               |   | инициалы, фамилия                                |  |

М.П.

| <b>Земельный участок</b>  |               |   |  |  |
|---|---------------|---|--|--|
| (вид объекта недвижимости)  |               |   |  |  |
| Лист № <u>    </u> Раздела <b>4.2</b>                                   |               | Всего листов раздела <b>4.2</b> : <u>    </u> |  | Всего разделов: <u>    </u>  |
| Всего листов выписки: <u>    </u>                                       |               |   |  |  |
| <b>14.10.2021 № 99/2021/423677850</b>                                   |               |   |  |  |
| Кадастровый номер:  |               |   | <b>02:17:000000:183(единое землепользование)</b> |  |
| Сведения о характерных точках границы части (частей) земельного участка |               |   |  |  |
| Учетный номер части: 13   |               |   |  |  |
| Система координат: МСК-05   |               |   |  |  |
| Зона №  |               |   |  |  |
| Номер точки   | Координаты, м |   | Описание закрепления на местности                | Средняя квадратическая погрешность определения координат характерных точек границы части земельного участка, м |
|   | X             | Y   |  |  |
| 1   | 2             | 3   | 4  | 5  |
| 627   | 776311.6      | 1306062.13                                    | данные отсутствуют                               | данные отсутствуют   |
| 1825  | 776322.5      | 1306057.74                                    | данные отсутствуют                               | данные отсутствуют   |
| 1825  | 776322.5      | 1306057.74                                    | данные отсутствуют                               | данные отсутствуют   |
| 1826  | 776345.55     | 1306074.99                                    | данные отсутствуют                               | данные отсутствуют   |
| 1827  | 776342.45     | 1306084.5                                     | данные отсутствуют                               | данные отсутствуют   |
| 1828  | 776308.8      | 1306061.52                                    | данные отсутствуют                               | данные отсутствуют   |
| 1829  | 776310.11     | 1306061.11                                    | данные отсутствуют                               | данные отсутствуют   |
| 1830  | 776313.24     | 1306060.13                                    | данные отсутствуют                               | данные отсутствуют   |
| 1831  | 776321.04     | 1306057.7                                     | данные отсутствуют                               | данные отсутствуют   |
| Государственный регистратор   |               |   | ФГИС ЕГРН  |  |
| полное наименование должности   |               |   | подпись  |  |
|   |               |   | инициалы, фамилия                                |  |

М.П.



Выписка из Единого государственного реестра недвижимости об объекте недвижимости  
Сведения о частях земельного участка

| Земельный участок   |               |  |   |  |
|---|---------------|--|---|--|
| (вид объекта недвижимости)  |               |  |   |  |
| Лист № ____ Раздела <b>4.2</b>  |               | Всего листов раздела <b>4.2</b> : ____ |   | Всего разделов: ____   |
| 14.10.2021 № 99/2021/423677850  |               |  |   |  |
| Кадастровый номер:  |               |  | 02:17:000000:183(единое землепользование) |  |
| Сведения о характерных точках границы части (частей) земельного участка |               |  |   |  |
| Учетный номер части: 14   |               |  |   |  |
| Система координат: МСК-05   |               |  |   |  |
| Зона №  |               |  |   |  |
| Номер точки   | Координаты, м |  | Описание закрепления на местности         | Средняя квадратическая погрешность определения координат характерных точек границы части земельного участка, м |
|   | X             | Y                                      |   |  |
| 1   | 2             | 3                                      | 4   | 5  |
| 959   | 775613.64     | 1304553.78                             | данные отсутствуют                        | данные отсутствуют   |
| 960   | 775634.72     | 1304548.61                             | данные отсутствуют                        | данные отсутствуют   |
| 961   | 775646.68     | 1304542.91                             | данные отсутствуют                        | данные отсутствуют   |
| 962   | 775664.24     | 1304533.66                             | данные отсутствуют                        | данные отсутствуют   |
| 963   | 775681.5      | 1304522.91                             | данные отсутствуют                        | данные отсутствуют   |
| 964   | 775718.85     | 1304487.9                              | данные отсутствуют                        | данные отсутствуют   |
| 965   | 775718.87     | 1304487.89                             | данные отсутствуют                        | данные отсутствуют   |
| 966   | 775733.64     | 1304479.49                             | данные отсутствуют                        | данные отсутствуют   |
| 966   | 775733.64     | 1304479.49                             | данные отсутствуют                        | данные отсутствуют   |
| 1595  | 775954.16     | 1304170.8                              | данные отсутствуют                        | данные отсутствуют   |
| 1595  | 775954.16     | 1304170.8                              | данные отсутствуют                        | данные отсутствуют   |
| 1599  | 775775.53     | 1304448.56                             | данные отсутствуют                        | данные отсутствуют   |
| 1600  | 775776.47     | 1304447.41                             | данные отсутствуют                        | данные отсутствуют   |
| 1601  | 775786.81     | 1304432.19                             | данные отсутствуют                        | данные отсутствуют   |
| 1602  | 775799.93     | 1304412.35                             | данные отсутствуют                        | данные отсутствуют   |
| 1603  | 775799.94     | 1304412.34                             | данные отсутствуют                        | данные отсутствуют   |
| Государственный регистратор   |               |  | ФГИС ЕГРН                                 |  |
| полное наименование должности   |               |  | подпись                                   |  |
|   |               |  | инициалы, фамилия                         |  |

М.П.

Раздел 4.2

Выписка из Единого государственного реестра недвижимости об объекте недвижимости  
Сведения о частях земельного участка

| Земельный участок              |               |  |   |  |
|--------------------------------|---------------|--|---|--|
| (вид объекта недвижимости)     |               |  |   |  |
| Лист № ____ Раздела <b>4.2</b> |               | Всего листов раздела <b>4.2</b> : ____ |   | Всего разделов: ____   |
| 14.10.2021 № 99/2021/423677850 |               |  |   |  |
| Кадастровый номер:             |               |  | 02:17:000000:183(единое землепользование) |  |
| Номер точки                    | Координаты, м |  | Описание закрепления на местности         | Средняя квадратическая погрешность определения координат характерных точек границы части земельного участка, м |
|                                | X             | Y                                      |   |  |
| 1                              | 2             | 3                                      | 4   | 5  |
| 1604                           | 775823.86     | 1304384.34                             | данные отсутствуют                        | данные отсутствуют   |
| 1605                           | 775855.37     | 1304342.91                             | данные отсутствуют                        | данные отсутствуют   |
| 1606                           | 775866.4      | 1304324.28                             | данные отсутствуют                        | данные отсутствуют   |
| 1607                           | 775870.24     | 1304312.59                             | данные отсутствуют                        | данные отсутствуют   |
| 1608                           | 775879.57     | 1304284.29                             | данные отсутствуют                        | данные отсутствуют   |
| 1609                           | 775879.58     | 1304284.28                             | данные отсутствуют                        | данные отсутствуют   |
| 1610                           | 775895.91     | 1304247.83                             | данные отсутствуют                        | данные отсутствуют   |
| 1611                           | 775898.92     | 1304233.12                             | данные отсутствуют                        | данные отсутствуют   |
| 1612                           | 775898.93     | 1304233.1                              | данные отсутствуют                        | данные отсутствуют   |
| 1613                           | 775903.01     | 1304226.43                             | данные отсутствуют                        | данные отсутствуют   |
| 1614                           | 775912.14     | 1304214.18                             | данные отсутствуют                        | данные отсутствуют   |
| 1615                           | 775912.15     | 1304214.16                             | данные отсутствуют                        | данные отсутствуют   |
| 1616                           | 775923.71     | 1304204.1                              | данные отсутствуют                        | данные отсутствуют   |
| 1617                           | 775949.03     | 1304175.73                             | данные отсутствуют                        | данные отсутствуют   |
| 1618                           | 775949.04     | 1304175.72                             | данные отсутствуют                        | данные отсутствуют   |
| 1832                           | 775763.81     | 1304416.77                             | данные отсутствуют                        | данные отсутствуют   |
| 1833                           | 775829.67     | 1304311.1                              | данные отсутствуют                        | данные отсутствуют   |
| Государственный регистратор    |               |  | ФГИС ЕГРН                                 |  |
| полное наименование должности  |               |  | подпись                                   |  |
|                                |               |  | инициалы, фамилия                         |  |

М.П.

| Земельный участок              |               |  |   |  |
|--------------------------------|---------------|--|---|--|
| (вид объекта недвижимости)     |               |  |   |  |
| Лист № ____ Раздела <b>4.2</b> |               | Всего листов раздела <b>4.2</b> : ____ |   | Всего разделов: ____   |
| 14.10.2021 № 99/2021/423677850 |               |  |   |  |
| Кадастровый номер:             |               |  | 02:17:000000:183(единое землепользование) |  |
| Номер точки                    | Координаты, м |  | Описание закрепления на местности         | Средняя квадратическая погрешность определения координат характерных точек границы части земельного участка, м |
|                                | X             | Y                                      |   |  |
| 1                              | 2             | 3                                      | 4   | 5  |
| 1834                           | 775875.85     | 1304247.61                             | данные отсутствуют                        | данные отсутствуют   |
| 1835                           | 775876.38     | 1304246.93                             | данные отсутствуют                        | данные отсутствуют   |
| 1836                           | 775933.49     | 1304173.95                             | данные отсутствуют                        | данные отсутствуют   |
| 1837                           | 775944.36     | 1304161.44                             | данные отсутствуют                        | данные отсутствуют   |
| 1838                           | 775597.64     | 1304556.98                             | данные отсутствуют                        | данные отсутствуют   |
| 1839                           | 775710.57     | 1304476.5                              | данные отсутствуют                        | данные отсутствуют   |
| 1840                           | 775727        | 1304461.49                             | данные отсутствуют                        | данные отсутствуют   |

|                               |         |                   |
|-------------------------------|---------|-------------------|
| Государственный регистратор   |         | ФГИС ЕГРН         |
| полное наименование должности | подпись | инициалы, фамилия |

М.П.

| Земельный участок   |               |  |   |  |
|---|---------------|--|---|--|
| (вид объекта недвижимости)  |               |  |   |  |
| Лист № ____ Раздела <b>4.2</b>  |               | Всего листов раздела <b>4.2</b> : ____ |   | Всего разделов: ____   |
| 14.10.2021 № 99/2021/423677850  |               |  |   |  |
| Кадастровый номер:  |               |  | 02:17:000000:183(единое землепользование) |  |
| Сведения о характерных точках границы части (частей) земельного участка |               |  |   |  |
| Учетный номер части: 15   |               |  |   |  |
| Система координат: МСК-05   |               |  |   |  |
| Зона №  |               |  |   |  |
| Номер точки   | Координаты, м |  | Описание закрепления на местности         | Средняя квадратическая погрешность определения координат характерных точек границы части земельного участка, м |
|   | X             | Y                                      |   |  |
| 1   | 2             | 3                                      | 4   | 5  |
| 622   | 776364.8      | 1306099.76                             | данные отсутствуют                        | данные отсутствуют   |
| 1841  | 776356.44     | 1306074.55                             | данные отсутствуют                        | данные отсутствуют   |
| 1841  | 776356.44     | 1306074.55                             | данные отсутствуют                        | данные отсутствуют   |
| 1842  | 776382.78     | 1306084.44                             | данные отсутствуют                        | данные отсутствуют   |
| 1843  | 776397.78     | 1306100.13                             | данные отсутствуют                        | данные отсутствуют   |
| 1844  | 776397.71     | 1306115.21                             | данные отсутствуют                        | данные отсутствуют   |
| 1845  | 776336.57     | 1306080.49                             | данные отсутствуют                        | данные отсутствуют   |
| 1846  | 776347.66     | 1306072.95                             | данные отсутствуют                        | данные отсутствуют   |

|                               |         |                   |
|-------------------------------|---------|-------------------|
| Государственный регистратор   |         | ФГИС ЕГРН         |
| полное наименование должности | подпись | инициалы, фамилия |

М.П.

Выписка из Единого государственного реестра недвижимости об объекте недвижимости  
Сведения о частях земельного участка

| Земельный участок   |               |  |   |  |
|---|---------------|--|---|--|
| (вид объекта недвижимости)  |               |  |   |  |
| Лист № ____ Раздела <b>4.2</b>  |               | Всего листов раздела <b>4.2</b> : ____ |   | Всего разделов: ____   |
| 14.10.2021 № 99/2021/423677850  |               |  |   |  |
| Кадастровый номер:  |               |  | 02:17:000000:183(единое землепользование) |  |
| Сведения о характерных точках границы части (частей) земельного участка |               |  |   |  |
| Учетный номер части: 16   |               |  |   |  |
| Система координат: МСК-05   |               |  |   |  |
| Зона №  |               |  |   |  |
| Номер точки   | Координаты, м |  | Описание закрепления на местности         | Средняя квадратическая погрешность определения координат характерных точек границы части земельного участка, м |
|   | X             | Y                                      |   |  |
| 1   | 2             | 3                                      | 4   | 5  |
| 148   | 776469.01     | 1307693.99                             | данные отсутствуют                        | данные отсутствуют   |
| 148   | 776469.01     | 1307693.99                             | данные отсутствуют                        | данные отсутствуют   |
| 188   | 776595.34     | 1307869.92                             | данные отсутствуют                        | данные отсутствуют   |
| 188   | 776595.34     | 1307869.92                             | данные отсутствуют                        | данные отсутствуют   |
| 189   | 776596.33     | 1307870.07                             | данные отсутствуют                        | данные отсутствуют   |
| 190   | 776596.18     | 1307871.06                             | данные отсутствуют                        | данные отсутствуют   |
| 191   | 776595.19     | 1307870.91                             | данные отсутствуют                        | данные отсутствуют   |
| 196   | 776602.74     | 1307820.47                             | данные отсутствуют                        | данные отсутствуют   |
| 196   | 776602.74     | 1307820.47                             | данные отсутствуют                        | данные отсутствуют   |
| 197   | 776603.73     | 1307820.62                             | данные отсутствуют                        | данные отсутствуют   |
| 198   | 776603.58     | 1307821.61                             | данные отсутствуют                        | данные отсутствуют   |
| 199   | 776602.59     | 1307821.46                             | данные отсутствуют                        | данные отсутствуют   |
| 268   | 775619.35     | 1306468.81                             | данные отсутствуют                        | данные отсутствуют   |
| 268   | 775619.35     | 1306468.81                             | данные отсутствуют                        | данные отсутствуют   |
| 271   | 775620.64     | 1306470.45                             | данные отсутствуют                        | данные отсутствуют   |
| 274   | 776436.98     | 1307669.82                             | данные отсутствуют                        | данные отсутствуют   |
| Государственный регистратор   |               |  | ФГИС ЕГРН                                 |  |
| полное наименование должности   |               |  | подпись                                   |  |
|   |               |  | инициалы, фамилия                         |  |

М.П.

Раздел 4.2

Выписка из Единого государственного реестра недвижимости об объекте недвижимости  
Сведения о частях земельного участка

| Земельный участок              |               |  |   |  |
|--------------------------------|---------------|--|---|--|
| (вид объекта недвижимости)     |               |  |   |  |
| Лист № ____ Раздела <b>4.2</b> |               | Всего листов раздела <b>4.2</b> : ____ |   | Всего разделов: ____   |
| 14.10.2021 № 99/2021/423677850 |               |  |   |  |
| Кадастровый номер:             |               |  | 02:17:000000:183(единое землепользование) |  |
| Номер точки                    | Координаты, м |  | Описание закрепления на местности         | Средняя квадратическая погрешность определения координат характерных точек границы части земельного участка, м |
|                                | X             | Y                                      |   |  |
| 1                              | 2             | 3                                      | 4   | 5  |
| 619                            | 775902.22     | 1305433.49                             | данные отсутствуют                        | данные отсутствуют   |
| 620                            | 775839.99     | 1305546.64                             | данные отсутствуют                        | данные отсутствуют   |
| 847                            | 775885.25     | 1305410.86                             | данные отсутствуют                        | данные отсутствуют   |
| 869                            | 775937.6      | 1305119.9                              | данные отсутствуют                        | данные отсутствуют   |
| 870                            | 775921.27     | 1305119.9                              | данные отсутствуют                        | данные отсутствуют   |
| 871                            | 775908.37     | 1305114.94                             | данные отсутствуют                        | данные отсутствуют   |
| 1595                           | 775954.16     | 1304170.8                              | данные отсутствуют                        | данные отсутствуют   |
| 1595                           | 775954.16     | 1304170.8                              | данные отсутствуют                        | данные отсутствуют   |
| 1601                           | 775786.81     | 1304432.19                             | данные отсутствуют                        | данные отсутствуют   |
| 1602                           | 775799.93     | 1304412.35                             | данные отсутствуют                        | данные отсутствуют   |
| 1603                           | 775799.94     | 1304412.34                             | данные отсутствуют                        | данные отсутствуют   |
| 1604                           | 775823.86     | 1304384.34                             | данные отсутствуют                        | данные отсутствуют   |
| 1605                           | 775855.37     | 1304342.91                             | данные отсутствуют                        | данные отсутствуют   |
| 1606                           | 775866.4      | 1304324.28                             | данные отсутствуют                        | данные отсутствуют   |
| 1607                           | 775870.24     | 1304312.59                             | данные отсутствуют                        | данные отсутствуют   |
| 1608                           | 775879.57     | 1304284.29                             | данные отсутствуют                        | данные отсутствуют   |
| 1609                           | 775879.58     | 1304284.28                             | данные отсутствуют                        | данные отсутствуют   |
| Государственный регистратор    |               |  | ФГИС ЕГРН                                 |  |
| полное наименование должности  |               |  | подпись                                   |  |
|                                |               |  | инициалы, фамилия                         |  |

М.П.

| Земельный участок              |               |  |   |  |
|--------------------------------|---------------|--|---|--|
| (вид объекта недвижимости)     |               |  |   |  |
| Лист № ____ Раздела <b>4.2</b> |               | Всего листов раздела <b>4.2</b> : ____ |   | Всего разделов: ____   |
| 14.10.2021 № 99/2021/423677850 |               |  |   |  |
| Кадастровый номер:             |               |  | 02:17:000000:183(единое землепользование) |  |
| Номер точки                    | Координаты, м |  | Описание закрепления на местности         | Средняя квадратическая погрешность определения координат характерных точек границы части земельного участка, м |
|                                | X             | Y                                      |   |  |
| 1                              | 2             | 3                                      | 4   | 5  |
| 1617                           | 775949.03     | 1304175.73                             | данные отсутствуют                        | данные отсутствуют   |
| 1618                           | 775949.04     | 1304175.72                             | данные отсутствуют                        | данные отсутствуют   |
| 1847                           | 775962.73     | 1305127.68                             | данные отсутствуют                        | данные отсутствуют   |
| 1847                           | 775962.73     | 1305127.68                             | данные отсутствуют                        | данные отсутствуют   |
| 1848                           | 775968.89     | 1305159.9                              | данные отсутствуют                        | данные отсутствуют   |
| 1849                           | 775969        | 1305206.94                             | данные отсутствуют                        | данные отсутствуют   |
| 1850                           | 775965.24     | 1305250.49                             | данные отсутствуют                        | данные отсутствуют   |
| 1851                           | 775955.96     | 1305295.72                             | данные отсутствуют                        | данные отсутствуют   |
| 1852                           | 775955.94     | 1305295.76                             | данные отсутствуют                        | данные отсутствуют   |
| 1853                           | 775938.6      | 1305362.65                             | данные отсутствуют                        | данные отсутствуют   |
| 1854                           | 775930.12     | 1305400.42                             | данные отсутствуют                        | данные отсутствуют   |
| 1855                           | 775889.9      | 1305351.34                             | данные отсутствуют                        | данные отсутствуют   |
| 1856                           | 775890.01     | 1305350.85                             | данные отсутствуют                        | данные отсутствуют   |
| 1857                           | 775907.02     | 1305285.43                             | данные отсутствуют                        | данные отсутствуют   |
| 1858                           | 775915.56     | 1305244.68                             | данные отсутствуют                        | данные отсутствуют   |
| 1859                           | 775919.1      | 1305203.65                             | данные отсутствуют                        | данные отсутствуют   |
| 1860                           | 775919.32     | 1305166.86                             | данные отсутствуют                        | данные отсутствуют   |
| Государственный регистратор    |               |  | ФГИС ЕГРН                                 |  |
| полное наименование должности  |               |  | подпись                                   |  |
|                                |               |  | инициалы, фамилия                         |  |

М.П.

Раздел 4.2

Выписка из Единого государственного реестра недвижимости об объекте недвижимости  
Сведения о частях земельного участка

| Земельный участок              |               |  |   |  |
|--------------------------------|---------------|--|---|--|
| (вид объекта недвижимости)     |               |  |   |  |
| Лист № ____ Раздела <b>4.2</b> |               | Всего листов раздела <b>4.2</b> : ____ |   | Всего разделов: ____   |
| 14.10.2021 № 99/2021/423677850 |               |  |   |  |
| Кадастровый номер:             |               |  | 02:17:000000:183(единое землепользование) |  |
| Номер точки                    | Координаты, м |  | Описание закрепления на местности         | Средняя квадратическая погрешность определения координат характерных точек границы части земельного участка, м |
|                                | X             | Y                                      |   |  |
| 1                              | 2             | 3                                      | 4   | 5  |
| 1861                           | 775913.85     | 1305138.16                             | данные отсутствуют                        | данные отсутствуют   |
| 1862                           | 775908.1      | 1305118.35                             | данные отсутствуют                        | данные отсутствуют   |
| 1863                           | 775956.08     | 1305104.66                             | данные отсутствуют                        | данные отсутствуют   |
| 1864                           | 776516.67     | 1307696.45                             | данные отсутствуют                        | данные отсутствуют   |
| 1865                           | 776522.6      | 1307704.89                             | данные отсутствуют                        | данные отсутствуют   |
| 1866                           | 776540.17     | 1307723.87                             | данные отсутствуют                        | данные отсутствуют   |
| 1867                           | 776582.53     | 1307783.36                             | данные отсутствуют                        | данные отсутствуют   |
| 1868                           | 776629.89     | 1307856.63                             | данные отсутствуют                        | данные отсутствуют   |
| 1869                           | 776601.95     | 1307904.29                             | данные отсутствуют                        | данные отсутствуют   |
| 1870                           | 776593.79     | 1307892.84                             | данные отсутствуют                        | данные отсутствуют   |
| 1871                           | 776541.19     | 1307811.45                             | данные отсутствуют                        | данные отсутствуют   |
| 1872                           | 776500.44     | 1307754.3                              | данные отсутствуют                        | данные отсутствуют   |
| 1873                           | 776484.94     | 1307737.84                             | данные отсутствуют                        | данные отсутствуют   |
| 1874                           | 776454.35     | 1307694.44                             | данные отсутствуют                        | данные отсутствуют   |
| 1875                           | 776466.82     | 1307625.5                              | данные отсутствуют                        | данные отсутствуют   |
| 1875                           | 776466.82     | 1307625.5                              | данные отсутствуют                        | данные отсутствуют   |
| 1876                           | 776501.26     | 1307674.51                             | данные отсутствуют                        | данные отсутствуют   |
| Государственный регистратор    |               |  | ФГИС ЕГРН                                 |  |
| полное наименование должности  |               |  | подпись                                   |  |
|                                |               |  | инициалы, фамилия                         |  |

М.П.

| Земельный участок              |               |  |   |  |
|--------------------------------|---------------|--|---|--|
| (вид объекта недвижимости)     |               |  |   |  |
| Лист № ____ Раздела <b>4.2</b> |               | Всего листов раздела <b>4.2</b> : ____ |   | Всего разделов: ____   |
| 14.10.2021 № 99/2021/423677850 |               |  |   |  |
| Кадастровый номер:             |               |  | 02:17:000000:183(единое землепользование) |  |
| Номер точки                    | Координаты, м |  | Описание закрепления на местности         | Средняя квадратическая погрешность определения координат характерных точек границы части земельного участка, м |
|                                | X             | Y                                      |   |  |
| 1                              | 2             | 3                                      | 4   | 5  |
| 1877                           | 775935.23     | 1304191.2                              | данные отсутствуют                        | данные отсутствуют   |
| 1878                           | 775951.08     | 1304167.86                             | данные отсутствуют                        | данные отсутствуют   |
| 1879                           | 775923.45     | 1305428.4                              | данные отсутствуют                        | данные отсутствуют   |
| 1879                           | 775923.45     | 1305428.4                              | данные отсутствуют                        | данные отсутствуют   |
| 1880                           | 775907.1      | 1305487.59                             | данные отсутствуют                        | данные отсутствуют   |
| 1881                           | 775884.96     | 1305561.24                             | данные отсутствуют                        | данные отсутствуют   |
| 1882                           | 775873.26     | 1305588.66                             | данные отсутствуют                        | данные отсутствуют   |
| 1883                           | 775867.05     | 1305638.82                             | данные отсутствуют                        | данные отсутствуют   |
| 1884                           | 775846.47     | 1305711                                | данные отсутствуют                        | данные отсутствуют   |
| 1885                           | 775836.59     | 1305739.12                             | данные отсутствуют                        | данные отсутствуют   |
| 1886                           | 775793.85     | 1305709.94                             | данные отсутствуют                        | данные отсутствуют   |
| 1887                           | 775798.95     | 1305695.42                             | данные отсутствуют                        | данные отсутствуют   |
| 1888                           | 775818.39     | 1305627.09                             | данные отсутствуют                        | данные отсутствуют   |
| 1889                           | 775825.1      | 1305574.37                             | данные отсутствуют                        | данные отсутствуют   |
| 1890                           | 775835.78     | 1305549.14                             | данные отсутствуют                        | данные отсутствуют   |
| 1891                           | 775880.32     | 1304282.62                             | данные отсутствуют                        | данные отсутствуют   |
| 1891                           | 775880.32     | 1304282.62                             | данные отсутствуют                        | данные отсутствуют   |
| Государственный регистратор    |               |  | ФГИС ЕГРН                                 |  |
| полное наименование должности  |               |  | подпись                                   |  |
|                                |               |  | инициалы, фамилия                         |  |

М.П.

Раздел 4.2

Выписка из Единого государственного реестра недвижимости об объекте недвижимости  
Сведения о частях земельного участка

| Земельный участок              |               |  |   |  |
|--------------------------------|---------------|--|---|--|
| (вид объекта недвижимости)     |               |  |   |  |
| Лист № ____ Раздела <b>4.2</b> |               | Всего листов раздела <b>4.2</b> : ____ |   | Всего разделов: ____   |
| 14.10.2021 № 99/2021/423677850 |               |  |   |  |
| Кадастровый номер:             |               |  | 02:17:000000:183(единое землепользование) |  |
| Номер точки                    | Координаты, м |  | Описание закрепления на местности         | Средняя квадратическая погрешность определения координат характерных точек границы части земельного участка, м |
|                                | X             | Y                                      |   |  |
| 1                              | 2             | 3                                      | 4   | 5  |
| 1892                           | 775784.86     | 1304435.06                             | данные отсутствуют                        | данные отсутствуют   |
| 1893                           | 775795.54     | 1304415.54                             | данные отсутствуют                        | данные отсутствуют   |
| 1894                           | 775824.58     | 1304372.03                             | данные отсутствуют                        | данные отсутствуют   |
| 1895                           | 775877.67     | 1304286.84                             | данные отсутствуют                        | данные отсутствуют   |
| 1896                           | 775640.06     | 1306482.33                             | данные отсутствуют                        | данные отсутствуют   |
| 1897                           | 775640.89     | 1306483.66                             | данные отсутствуют                        | данные отсутствуют   |
| 1898                           | 775595.93     | 1306505.49                             | данные отсутствуют                        | данные отсутствуют   |
| 1899                           | 775593.66     | 1306501.83                             | данные отсутствуют                        | данные отсутствуют   |
| Государственный регистратор    |               |  | ФГИС ЕГРН                                 |  |
| полное наименование должности  |               |  | подпись                                   |  |
|                                |               |  | инициалы, фамилия                         |  |

М.П.

| <b>Земельный участок</b>  |               |  |  |  |
|---|---------------|--|--|--|
| (вид объекта недвижимости)  |               |  |  |  |
| Лист № ____ Раздела <b>4.2</b>  |               | Всего листов раздела <b>4.2</b> : ____ |  | Всего разделов: ____   |
| Всего листов выписки: ____  |               |  |  |  |
| <b>14.10.2021 № 99/2021/423677850</b>                                   |               |  |  |  |
| Кадастровый номер:  |               |  | <b>02:17:000000:183(единое землепользование)</b> |  |
| Сведения о характерных точках границы части (частей) земельного участка |               |  |  |  |
| Учетный номер части: 17   |               |  |  |  |
| Система координат: МСК-05   |               |  |  |  |
| Зона №  |               |  |  |  |
| Номер точки   | Координаты, м |  | Описание закрепления на местности                | Средняя квадратическая погрешность определения координат характерных точек границы части земельного участка, м |
|   | X             | Y                                      |  |  |
| 1   | 2             | 3                                      | 4  | 5  |
| 1900  | 771480.33     | 1306279.12                             | данные отсутствуют                               | данные отсутствуют   |
| 1900  | 771480.33     | 1306279.12                             | данные отсутствуют                               | данные отсутствуют   |
| 1901  | 771476.73     | 1306276.75                             | данные отсутствуют                               | данные отсутствуют   |
| 1902  | 771485.71     | 1306263.15                             | данные отсутствуют                               | данные отсутствуют   |
| Государственный регистратор   |               |  | ФГИС ЕГРН  |  |
| полное наименование должности   |               |  | подпись  |  |
|   |               |  | инициалы, фамилия                                |  |

М.П.

| <b>Земельный участок</b>  |               |  |  |  |
|---|---------------|--|--|--|
| (вид объекта недвижимости)  |               |  |  |  |
| Лист № ____ Раздела <b>4.2</b>  |               | Всего листов раздела <b>4.2</b> : ____ |  | Всего разделов: ____   |
| Всего листов выписки: ____  |               |  |  |  |
| <b>14.10.2021 № 99/2021/423677850</b>                                   |               |  |  |  |
| Кадастровый номер:  |               |  | <b>02:17:000000:183(единое землепользование)</b> |  |
| Сведения о характерных точках границы части (частей) земельного участка |               |  |  |  |
| Учетный номер части: 18   |               |  |  |  |
| Система координат: МСК-05   |               |  |  |  |
| Зона №  |               |  |  |  |
| Номер точки   | Координаты, м |  | Описание закрепления на местности                | Средняя квадратическая погрешность определения координат характерных точек границы части земельного участка, м |
|   | X             | Y                                      |  |  |
| 1   | 2             | 3                                      | 4  | 5  |
| 1903  | 775522.14     | 1306433.94                             | данные отсутствуют                               | данные отсутствуют   |
| 1903  | 775522.14     | 1306433.94                             | данные отсутствуют                               | данные отсутствуют   |
| 1904  | 775521.98     | 1306433.46                             | данные отсутствуют                               | данные отсутствуют   |
| 1905  | 775523.32     | 1306431.77                             | данные отсутствуют                               | данные отсутствуют   |
| Государственный регистратор   |               |  | ФГИС ЕГРН  |  |
| полное наименование должности   |               |  | подпись  |  |
|   |               |  | инициалы, фамилия                                |  |

М.П.

Выписка из Единого государственного реестра недвижимости об объекте недвижимости  
Сведения о частях земельного участка

| Земельный участок   |               |  |   |  |
|---|---------------|--|---|--|
| (вид объекта недвижимости)  |               |  |   |  |
| Лист № ____ Раздела <b>4.2</b>  |               | Всего листов раздела <b>4.2</b> : ____ |   | Всего разделов: ____   |
| 14.10.2021 № 99/2021/423677850  |               |  |   |  |
| Кадастровый номер:  |               |  | 02:17:000000:183(единое землепользование) |  |
| Сведения о характерных точках границы части (частей) земельного участка |               |  |   |  |
| Учетный номер части: 19   |               |  |   |  |
| Система координат: МСК-05   |               |  |   |  |
| Зона №  |               |  |   |  |
| Номер точки   | Координаты, м |  | Описание закрепления на местности         | Средняя квадратическая погрешность определения координат характерных точек границы части земельного участка, м |
|   | X             | Y                                      |   |  |
| 1   | 2             | 3                                      | 4   | 5  |
| 1906  | 776618.44     | 1307700.05                             | данные отсутствуют                        | данные отсутствуют   |
| 1906  | 776618.44     | 1307700.05                             | данные отсутствуют                        | данные отсутствуют   |
| 1907  | 776651.72     | 1307819.4                              | данные отсутствуют                        | данные отсутствуют   |
| 1908  | 776648.9      | 1307824.21                             | данные отсутствуют                        | данные отсутствуют   |
| 1909  | 776614.23     | 1307699.85                             | данные отсутствуют                        | данные отсутствуют   |
| 1910  | 776613.61     | 1307682.71                             | данные отсутствуют                        | данные отсутствуют   |
| 1910  | 776613.61     | 1307682.71                             | данные отсутствуют                        | данные отсутствуют   |
| 1911  | 776609.36     | 1307682.4                              | данные отсутствуют                        | данные отсутствуют   |
| 1912  | 776556.39     | 1307492.43                             | данные отсутствуют                        | данные отсутствуют   |
| 1913  | 776559.33     | 1307488.06                             | данные отсутствуют                        | данные отсутствуют   |
| 1914  | 776421.07     | 1306992.25                             | данные отсутствуют                        | данные отсутствуют   |
| 1914  | 776421.07     | 1306992.25                             | данные отсутствуют                        | данные отсутствуют   |
| 1915  | 776421.18     | 1306992.62                             | данные отсутствуют                        | данные отсутствуют   |
| 1916  | 776416.1      | 1306989.31                             | данные отсутствуют                        | данные отсутствуют   |
| 1917  | 776416        | 1306988.93                             | данные отсутствуют                        | данные отсутствуют   |
| 1918  | 776146.46     | 1305949.72                             | данные отсутствуют                        | данные отсутствуют   |
| Государственный регистратор   |               |  | ФГИС ЕГРН                                 |  |
| полное наименование должности   |               |  | подпись                                   |  |
|   |               |  | инициалы, фамилия                         |  |

М.П.

Выписка из Единого государственного реестра недвижимости об объекте недвижимости  
Сведения о частях земельного участка

| Земельный участок              |               |  |   |  |
|--------------------------------|---------------|--|---|--|
| (вид объекта недвижимости)     |               |  |   |  |
| Лист № ____ Раздела <b>4.2</b> |               | Всего листов раздела <b>4.2</b> : ____ |   | Всего разделов: ____   |
| 14.10.2021 № 99/2021/423677850 |               |  |   |  |
| Кадастровый номер:             |               |  | 02:17:000000:183(единое землепользование) |  |
| Номер точки                    | Координаты, м |  | Описание закрепления на местности         | Средняя квадратическая погрешность определения координат характерных точек границы части земельного участка, м |
|                                | X             | Y                                      |   |  |
| 1                              | 2             | 3                                      | 4   | 5  |
| 1918                           | 776146.46     | 1305949.72                             | данные отсутствуют                        | данные отсутствуют   |
| 1919                           | 776151.51     | 1305953.16                             | данные отсутствуют                        | данные отсутствуют   |
| 1920                           | 776151.83     | 1305954.35                             | данные отсутствуют                        | данные отсутствуют   |
| 1921                           | 776146.77     | 1305950.9                              | данные отсутствуют                        | данные отсутствуют   |
| 1922                           | 775946.87     | 1305427.42                             | данные отсутствуют                        | данные отсутствуют   |
| 1922                           | 775946.87     | 1305427.42                             | данные отсутствуют                        | данные отсутствуют   |
| 1923                           | 776092.3      | 1305730.3                              | данные отсутствуют                        | данные отсутствуют   |
| 1924                           | 776110.12     | 1305797.36                             | данные отсутствуют                        | данные отсутствуют   |
| 1925                           | 776107.11     | 1305801.58                             | данные отсутствуют                        | данные отсутствуют   |
| 1926                           | 776088.54     | 1305731.69                             | данные отсутствуют                        | данные отсутствуют   |
| 1927                           | 775942.83     | 1305428.23                             | данные отсутствуют                        | данные отсутствуют   |
| 1928                           | 775943.06     | 1305423.69                             | данные отсутствуют                        | данные отсутствуют   |
| 1929                           | 775947.1      | 1305422.72                             | данные отсутствуют                        | данные отсутствуют   |
| 1930                           | 775942.45     | 1305115.9                              | данные отсутствуют                        | данные отсутствуют   |
| 1930                           | 775942.45     | 1305115.9                              | данные отсутствуют                        | данные отсутствуют   |
| 1931                           | 775948.8      | 1305134.31                             | данные отсутствуют                        | данные отсутствуют   |
| 1932                           | 775953.11     | 1305156.94                             | данные отсутствуют                        | данные отсутствуют   |
| Государственный регистратор    |               |  | ФГИС ЕГРН                                 |  |
| полное наименование должности  |               |  | подпись                                   |  |
|                                |               |  | инициалы, фамилия                         |  |

М.П.

| Земельный участок              |               |  |   |  |
|--------------------------------|---------------|--|---|--|
| (вид объекта недвижимости)     |               |  |   |  |
| Лист № ____ Раздела <b>4.2</b> |               | Всего листов раздела <b>4.2</b> : ____ |   | Всего разделов: ____   |
| 14.10.2021 № 99/2021/423677850 |               |  |   |  |
| Кадастровый номер:             |               |  | 02:17:000000:183(единое землепользование) |  |
| Номер точки                    | Координаты, м |  | Описание закрепления на местности         | Средняя квадратическая погрешность определения координат характерных точек границы части земельного участка, м |
|                                | X             | Y                                      |   |  |
| 1                              | 2             | 3                                      | 4   | 5  |
| 1933                           | 775955.97     | 1305180.15                             | данные отсутствуют                        | данные отсутствуют   |
| 1934                           | 775958.25     | 1305199.07                             | данные отсутствуют                        | данные отсутствуют   |
| 1935                           | 775948.43     | 1305396.15                             | данные отсутствуют                        | данные отсутствуют   |
| 1936                           | 775944.38     | 1305397.1                              | данные отсутствуют                        | данные отсутствуют   |
| 1937                           | 775954.23     | 1305199.21                             | данные отсутствуют                        | данные отсутствуют   |
| 1938                           | 775952        | 1305180.63                             | данные отсутствуют                        | данные отсутствуют   |
| 1939                           | 775949.16     | 1305157.56                             | данные отсутствуют                        | данные отсутствуют   |
| 1940                           | 775944.93     | 1305135.34                             | данные отсутствуют                        | данные отсутствуют   |
| 1941                           | 775939.16     | 1305118.62                             | данные отсутствуют                        | данные отсутствуют   |

|                               |         |                   |
|-------------------------------|---------|-------------------|
| Государственный регистратор   |         | ФГИС ЕГРН         |
| полное наименование должности | подпись | инициалы, фамилия |

М.П.

| Земельный участок   |               |  |   |  |
|---|---------------|--|---|--|
| (вид объекта недвижимости)  |               |  |   |  |
| Лист № ____ Раздела <b>4.2</b>  |               | Всего листов раздела <b>4.2</b> : ____ |   | Всего разделов: ____   |
| 14.10.2021 № 99/2021/423677850  |               |  |   |  |
| Кадастровый номер:  |               |  | 02:17:000000:183(единое землепользование) |  |
| Сведения о характерных точках границы части (частей) земельного участка |               |  |   |  |
| Учетный номер части: 20   |               |  |   |  |
| Система координат: МСК-05   |               |  |   |  |
| Зона №  |               |  |   |  |
| Номер точки   | Координаты, м |  | Описание закрепления на местности         | Средняя квадратическая погрешность определения координат характерных точек границы части земельного участка, м |
|   | X             | Y                                      |   |  |
| 1   | 2             | 3                                      | 4   | 5  |
| 8   | 776234.85     | 1312674.46                             | данные отсутствуют                        | данные отсутствуют   |
| 27  | 776214.8      | 1312660.25                             | данные отсутствуют                        | данные отсутствуют   |
| 510   | 774910.78     | 1311270.59                             | данные отсутствуют                        | данные отсутствуют   |
| 511   | 774955.58     | 1311272.04                             | данные отсутствуют                        | данные отсутствуют   |
| 512   | 774945.81     | 1311090.63                             | данные отсутствуют                        | данные отсутствуют   |
| 513   | 774936.06     | 1310913.05                             | данные отсутствуют                        | данные отсутствуют   |
| 514   | 774917.55     | 1310636.4                              | данные отсутствуют                        | данные отсутствуют   |
| 515   | 774901.47     | 1310624.34                             | данные отсутствуют                        | данные отсутствуют   |
| 516   | 774900.72     | 1310624.34                             | данные отсутствуют                        | данные отсутствуют   |
| 517   | 774891.83     | 1310623.79                             | данные отсутствуют                        | данные отсутствуют   |
| 518   | 774888.27     | 1310622.06                             | данные отсутствуют                        | данные отсутствуют   |
| 519   | 774881.22     | 1310617.51                             | данные отсутствуют                        | данные отсутствуют   |
| 519   | 774881.22     | 1310617.51                             | данные отсутствуют                        | данные отсутствуют   |
| 691   | 774902.88     | 1310624.15                             | данные отсутствуют                        | данные отсутствуют   |
| 692   | 774917.88     | 1310624.1                              | данные отсутствуют                        | данные отсутствуют   |
| 693   | 774895.09     | 1310206.55                             | данные отсутствуют                        | данные отсутствуют   |

|                               |         |                   |
|-------------------------------|---------|-------------------|
| Государственный регистратор   |         | ФГИС ЕГРН         |
| полное наименование должности | подпись | инициалы, фамилия |

М.П.



| Земельный участок              |               |  |   |  |
|--------------------------------|---------------|--|---|--|
| (вид объекта недвижимости)     |               |  |   |  |
| Лист № ____ Раздела <b>4.2</b> |               | Всего листов раздела <b>4.2</b> : ____ |   | Всего разделов: ____   |
| 14.10.2021 № 99/2021/423677850 |               |  |   |  |
| Кадастровый номер:             |               |  | 02:17:000000:183(единое землепользование) |  |
| Номер точки                    | Координаты, м |  | Описание закрепления на местности         | Средняя квадратическая погрешность определения координат характерных точек границы части земельного участка, м |
|                                | X             | Y                                      |   |  |
| 1                              | 2             | 3                                      | 4   | 5  |
| 694                            | 774895.08     | 1310088.76                             | данные отсутствуют                        | данные отсутствуют   |
| 695                            | 774889.51     | 1310007.46                             | данные отсутствуют                        | данные отсутствуют   |
| 696                            | 774881.61     | 1309962.98                             | данные отсутствуют                        | данные отсутствуют   |
| 697                            | 774828.93     | 1309788.83                             | данные отсутствуют                        | данные отсутствуют   |
| 698                            | 774803.84     | 1309712.96                             | данные отсутствуют                        | данные отсутствуют   |
| 699                            | 774733.86     | 1309492.12                             | данные отсутствуют                        | данные отсутствуют   |
| 1105                           | 773226.71     | 1304263.15                             | данные отсутствуют                        | данные отсутствуют   |
| 1105                           | 773226.71     | 1304263.15                             | данные отсутствуют                        | данные отсутствуют   |
| 1110                           | 773283.64     | 1304595.01                             | данные отсутствуют                        | данные отсутствуют   |
| 1339                           | 773070.51     | 1303045.63                             | данные отсутствуют                        | данные отсутствуют   |
| 1339                           | 773070.51     | 1303045.63                             | данные отсутствуют                        | данные отсутствуют   |
| 1543                           | 773283.79     | 1304596.38                             | данные отсутствуют                        | данные отсутствуют   |
| 1544                           | 773283.9      | 1304596.37                             | данные отсутствуют                        | данные отсутствуют   |
| 1544                           | 773283.9      | 1304596.37                             | данные отсутствуют                        | данные отсутствуют   |
| 1545                           | 773285.15     | 1304602.83                             | данные отсутствуют                        | данные отсутствуют   |
| 1546                           | 773302.14     | 1304762.4                              | данные отсутствуют                        | данные отсутствуют   |
| 1547                           | 773303.44     | 1304776.04                             | данные отсутствуют                        | данные отсутствуют   |
| Государственный регистратор    |               |  | ФГИС ЕГРН                                 |  |
| полное наименование должности  |               |  | подпись                                   |  |
|                                |               |  | инициалы, фамилия                         |  |

М.П.

| Земельный участок              |               |  |   |  |
|--------------------------------|---------------|--|---|--|
| (вид объекта недвижимости)     |               |  |   |  |
| Лист № ____ Раздела <b>4.2</b> |               | Всего листов раздела <b>4.2</b> : ____ |   | Всего разделов: ____   |
| 14.10.2021 № 99/2021/423677850 |               |  |   |  |
| Кадастровый номер:             |               |  | 02:17:000000:183(единое землепользование) |  |
| Номер точки                    | Координаты, м |  | Описание закрепления на местности         | Средняя квадратическая погрешность определения координат характерных точек границы части земельного участка, м |
|                                | X             | Y                                      |   |  |
| 1                              | 2             | 3                                      | 4   | 5  |
| 1548                           | 773312.89     | 1304874.33                             | данные отсутствуют                        | данные отсутствуют   |
| 1549                           | 773312.87     | 1304875.24                             | данные отсутствуют                        | данные отсутствуют   |
| 1550                           | 773314.79     | 1304931.75                             | данные отсутствуют                        | данные отсутствуют   |
| 1556                           | 773285.52     | 1304612.02                             | данные отсутствуют                        | данные отсутствуют   |
| 1568                           | 773412.32     | 1305653.26                             | данные отсутствуют                        | данные отсутствуют   |
| 1569                           | 773399.2      | 1305501.71                             | данные отсутствуют                        | данные отсутствуют   |
| 1570                           | 773389.65     | 1305502.64                             | данные отсутствуют                        | данные отсутствуют   |
| 1571                           | 773388.84     | 1305502.71                             | данные отсутствуют                        | данные отсутствуют   |
| 1572                           | 773376.95     | 1305363.15                             | данные отсутствуют                        | данные отсутствуют   |
| 1573                           | 773354.58     | 1305124.66                             | данные отсутствуют                        | данные отсутствуют   |
| 1574                           | 773346.01     | 1305018.2                              | данные отсутствуют                        | данные отсутствуют   |
| 1583                           | 773334.25     | 1304998.9                              | данные отсутствуют                        | данные отсутствуют   |
| 1585                           | 773355.3      | 1305040.9                              | данные отсутствуют                        | данные отсутствуют   |
| 1586                           | 773358.81     | 1305084.75                             | данные отсутствуют                        | данные отсутствуют   |
| 1587                           | 773384.93     | 1305341.86                             | данные отсутствуют                        | данные отсутствуют   |
| 1588                           | 773405.4      | 1305569.67                             | данные отсутствуют                        | данные отсутствуют   |
| 1589                           | 773415.74     | 1305692.47                             | данные отсутствуют                        | данные отсутствуют   |
| Государственный регистратор    |               |  | ФГИС ЕГРН                                 |  |
| полное наименование должности  |               |  | подпись                                   |  |
|                                |               |  | инициалы, фамилия                         |  |

М.П.

| Земельный участок              |               |  |   |  |
|--------------------------------|---------------|--|---|--|
| (вид объекта недвижимости)     |               |  |   |  |
| Лист № ____ Раздела <b>4.2</b> |               | Всего листов раздела <b>4.2</b> : ____ |   | Всего разделов: ____   |
| 14.10.2021 № 99/2021/423677850 |               |  |   |  |
| Кадастровый номер:             |               |  | 02:17:000000:183(единое землепользование) |  |
| Номер точки                    | Координаты, м |  | Описание закрепления на местности         | Средняя квадратическая погрешность определения координат характерных точек границы части земельного участка, м |
|                                | X             | Y                                      |   |  |
| 1                              | 2             | 3                                      | 4   | 5  |
| 1590                           | 773425.1      | 1305757.09                             | данные отсутствуют                        | данные отсутствуют   |
| 1591                           | 773464.14     | 1306152.07                             | данные отсутствуют                        | данные отсутствуют   |
| 1592                           | 773477.55     | 1306289.07                             | данные отсутствуют                        | данные отсутствуют   |
| 1942                           | 776242.69     | 1312618.73                             | данные отсутствуют                        | данные отсутствуют   |
| 1942                           | 776242.69     | 1312618.73                             | данные отсутствуют                        | данные отсутствуют   |
| 1943                           | 776263.55     | 1312633.52                             | данные отсутствуют                        | данные отсутствуют   |
| 1944                           | 776218.47     | 1312662.85                             | данные отсутствуют                        | данные отсутствуют   |
| 1945                           | 774909.41     | 1311269.31                             | данные отсутствуют                        | данные отсутствуют   |
| 1946                           | 774909.02     | 1311264.96                             | данные отсутствуют                        | данные отсутствуют   |
| 1947                           | 774897.27     | 1311053.88                             | данные отсутствуют                        | данные отсутствуют   |
| 1948                           | 774897.25     | 1311053.53                             | данные отсутствуют                        | данные отсутствуют   |
| 1949                           | 774883.65     | 1310773.34                             | данные отсутствуют                        | данные отсутствуют   |
| 1950                           | 774877.54     | 1310725.21                             | данные отсутствуют                        | данные отсутствуют   |
| 1951                           | 774877.26     | 1310722.29                             | данные отсутствуют                        | данные отсутствуют   |
| 1952                           | 774874.07     | 1310675.06                             | данные отсутствуют                        | данные отсутствуют   |
| 1953                           | 774873.97     | 1310673.15                             | данные отсутствуют                        | данные отсутствуют   |
| 1954                           | 774872.01     | 1310606.13                             | данные отсутствуют                        | данные отсутствуют   |
| Государственный регистратор    |               |  | ФГИС ЕГРН                                 |  |
| полное наименование должности  |               |  | подпись                                   |  |
|                                |               |  | инициалы, фамилия                         |  |

М.П.

Раздел 4.2

Выписка из Единого государственного реестра недвижимости об объекте недвижимости  
Сведения о частях земельного участка

| Земельный участок              |               |  |   |  |
|--------------------------------|---------------|--|---|--|
| (вид объекта недвижимости)     |               |  |   |  |
| Лист № ____ Раздела <b>4.2</b> |               | Всего листов раздела <b>4.2</b> : ____ |   | Всего разделов: ____   |
| 14.10.2021 № 99/2021/423677850 |               |  |   |  |
| Кадастровый номер:             |               |  | 02:17:000000:183(единое землепользование) |  |
| Номер точки                    | Координаты, м |  | Описание закрепления на местности         | Средняя квадратическая погрешность определения координат характерных точек границы части земельного участка, м |
|                                | X             | Y                                      |   |  |
| 1                              | 2             | 3                                      | 4   | 5  |
| 1955                           | 774729.15     | 1309478.22                             | данные отсутствуют                        | данные отсутствуют   |
| 1955                           | 774729.15     | 1309478.22                             | данные отсутствуют                        | данные отсутствуют   |
| 1956                           | 774871.86     | 1310600.88                             | данные отсутствуют                        | данные отсутствуют   |
| 1957                           | 774868.28     | 1310478.62                             | данные отсутствуют                        | данные отсутствуют   |
| 1958                           | 774852.79     | 1310194.62                             | данные отсутствуют                        | данные отсутствуют   |
| 1959                           | 774848.17     | 1310135.32                             | данные отсутствуют                        | данные отсутствуют   |
| 1960                           | 774848.14     | 1310134.86                             | данные отсутствуют                        | данные отсутствуют   |
| 1961                           | 774839.81     | 1310013.56                             | данные отсутствуют                        | данные отсутствуют   |
| 1962                           | 774832.9      | 1309974.63                             | данные отсутствуют                        | данные отсутствуют   |
| 1963                           | 774781.26     | 1309803.92                             | данные отсутствуют                        | данные отсутствуют   |
| 1964                           | 774756.37     | 1309728.66                             | данные отсутствуют                        | данные отсутствуют   |
| 1965                           | 774756.29     | 1309728.41                             | данные отсутствуют                        | данные отсутствуют   |
| 1966                           | 774756.18     | 1309728.06                             | данные отсутствуют                        | данные отсутствуют   |
| 1967                           | 774686.35     | 1309507.7                              | данные отсутствуют                        | данные отсутствуют   |
| 1968                           | 774677.78     | 1309482.43                             | данные отсутствуют                        | данные отсутствуют   |
| 1969                           | 774721.53     | 1309455.75                             | данные отсутствуют                        | данные отсутствуют   |
| 1970                           | 773294.66     | 1304968.55                             | данные отсутствуют                        | данные отсутствуют   |
| Государственный регистратор    |               |  | ФГИС ЕГРН                                 |  |
| полное наименование должности  |               |  | подпись                                   |  |
|                                |               |  | инициалы, фамилия                         |  |

М.П.

| Земельный участок              |               |  |   |  |
|--------------------------------|---------------|--|---|--|
| (вид объекта недвижимости)     |               |  |   |  |
| Лист № ____ Раздела <b>4.2</b> |               | Всего листов раздела <b>4.2</b> : ____ |   | Всего разделов: ____   |
| 14.10.2021 № 99/2021/423677850 |               |  |   |  |
| Кадастровый номер:             |               |  | 02:17:000000:183(единое землепользование) |  |
| Номер точки                    | Координаты, м |  | Описание закрепления на местности         | Средняя квадратическая погрешность определения координат характерных точек границы части земельного участка, м |
|                                | X             | Y                                      |   |  |
| 1                              | 2             | 3                                      | 4   | 5  |
| 1970                           | 773294.66     | 1304968.55                             | данные отсутствуют                        | данные отсутствуют   |
| 1971                           | 773349.67     | 1305004.3                              | данные отсутствуют                        | данные отсутствуют   |
| 1972                           | 773357.57     | 1305069.28                             | данные отсутствуют                        | данные отсутствуют   |
| 1973                           | 773369.72     | 1305192.15                             | данные отсутствуют                        | данные отсутствуют   |
| 1974                           | 773412.3      | 1305651.67                             | данные отсутствуют                        | данные отсутствуют   |
| 1975                           | 773467.33     | 1306184.67                             | данные отсутствуют                        | данные отсутствуют   |
| 1976                           | 773427.14     | 1306287.33                             | данные отсутствуют                        | данные отсутствуют   |
| 1977                           | 773414.38     | 1306156.96                             | данные отсутствуют                        | данные отсутствуют   |
| 1978                           | 773375.45     | 1305763.13                             | данные отсутствуют                        | данные отсутствуют   |
| 1979                           | 773366.26     | 1305699.64                             | данные отсутствуют                        | данные отсутствуют   |
| 1980                           | 773365.92     | 1305696.67                             | данные отсутствуют                        | данные отсутствуют   |
| 1981                           | 773362.59     | 1305657.16                             | данные отсутствуют                        | данные отсутствуют   |
| 1982                           | 773295.06     | 1304977.07                             | данные отсутствуют                        | данные отсутствуют   |
| 1983                           | 773294.63     | 1304971.48                             | данные отсутствуют                        | данные отсутствуют   |
| 1984                           | 773294.63     | 1304970.76                             | данные отсутствуют                        | данные отсутствуют   |
| 1985                           | 773292.84     | 1304928.89                             | данные отсутствуют                        | данные отсутствуют   |
| 1986                           | 773285.57     | 1304859.02                             | данные отсутствуют                        | данные отсутствуют   |
| Государственный регистратор    |               |  | ФГИС ЕГРН                                 |  |
| полное наименование должности  |               |  | подпись                                   |  |
|                                |               |  | инициалы, фамилия                         |  |

М.П.

Раздел 4.2

Выписка из Единого государственного реестра недвижимости об объекте недвижимости  
Сведения о частях земельного участка

| Земельный участок              |               |  |   |  |
|--------------------------------|---------------|--|---|--|
| (вид объекта недвижимости)     |               |  |   |  |
| Лист № ____ Раздела <b>4.2</b> |               | Всего листов раздела <b>4.2</b> : ____ |   | Всего разделов: ____   |
| 14.10.2021 № 99/2021/423677850 |               |  |   |  |
| Кадастровый номер:             |               |  | 02:17:000000:183(единое землепользование) |  |
| Номер точки                    | Координаты, м |  | Описание закрепления на местности         | Средняя квадратическая погрешность определения координат характерных точек границы части земельного участка, м |
|                                | X             | Y                                      |   |  |
| 1                              | 2             | 3                                      | 4   | 5  |
| 1987                           | 773285.53     | 1304858.59                             | данные отсутствуют                        | данные отсутствуют   |
| 1988                           | 773262.25     | 1304614.08                             | данные отсутствуют                        | данные отсутствуют   |
| 1989                           | 773260.55     | 1304596.29                             | данные отсутствуют                        | данные отсутствуют   |
| 1990                           | 773259.54     | 1304585.66                             | данные отсутствуют                        | данные отсутствуют   |
| 1991                           | 773248.15     | 1304482.74                             | данные отсутствуют                        | данные отсутствуют   |
| 1992                           | 773248.09     | 1304482.14                             | данные отсутствуют                        | данные отсутствуют   |
| 1993                           | 773226.54     | 1304263.16                             | данные отсутствуют                        | данные отсутствуют   |
| 1994                           | 773064.21     | 1303045.63                             | данные отсутствуют                        | данные отсутствуют   |
| 1995                           | 773059.7      | 1303012.33                             | данные отсутствуют                        | данные отсутствуют   |
| Государственный регистратор    |               |  | ФГИС ЕГРН                                 |  |
| полное наименование должности  |               |  | подпись                                   |  |
|                                |               |  | инициалы, фамилия                         |  |

М.П.

| Земельный участок   |               |   |   |  |
|---|---------------|---|---|--|
| (вид объекта недвижимости)  |               |   |   |  |
| Лист № _____ Раздела <b>4.2</b>   |               | Всего листов раздела <b>4.2</b> : _____ |   | Всего разделов: _____  |
| 14.10.2021 № 99/2021/423677850  |               |   |   |  |
| Кадастровый номер:  |               |   | 02:17:000000:183(единое землепользование) |  |
| Сведения о характерных точках границы части (частей) земельного участка |               |   |   |  |
| Учетный номер части: 21   |               |   |   |  |
| Система координат: МСК-05   |               |   |   |  |
| Зона № _____  |               |   |   |  |
| Номер точки   | Координаты, м |   | Описание закрепления на местности         | Средняя квадратическая погрешность определения координат характерных точек границы части земельного участка, м |
|   | X             | Y                                       |   |  |
| 1   | 2             | 3                                       | 4   | 5  |
| 875   | 777033.48     | 1303620.23                              | данные отсутствуют                        | данные отсутствуют   |
| 876   | 777025.25     | 1303624.26                              | данные отсутствуют                        | данные отсутствуют   |
| 877   | 777000.23     | 1303640.64                              | данные отсутствуют                        | данные отсутствуют   |
| 1996  | 777037.75     | 1303615.24                              | данные отсутствуют                        | данные отсутствуют   |
| 1996  | 777037.75     | 1303615.24                              | данные отсутствуют                        | данные отсутствуют   |
| 1997  | 777037.43     | 1303616.34                              | данные отсутствуют                        | данные отсутствуют   |
| 1998  | 776975.36     | 1303650.56                              | данные отсутствуют                        | данные отсутствуют   |
| 1999  | 776985.07     | 1303617.84                              | данные отсутствуют                        | данные отсутствуют   |
| 2000  | 776990.42     | 1303598.84                              | данные отсутствуют                        | данные отсутствуют   |
| 2001  | 777000.84     | 1303560.37                              | данные отсутствуют                        | данные отсутствуют   |

|                               |         |                   |
|-------------------------------|---------|-------------------|
| Государственный регистратор   |         | ФГИС ЕГРН         |
| полное наименование должности | подпись | инициалы, фамилия |

М.П.

Выписка из Единого государственного реестра недвижимости об объекте недвижимости  
Сведения о частях земельного участка

Раздел 4.2

| Земельный участок   |               |   |   |  |
|---|---------------|---|---|--|
| (вид объекта недвижимости)  |               |   |   |  |
| Лист № _____ Раздела <b>4.2</b>   |               | Всего листов раздела <b>4.2</b> : _____ |   | Всего разделов: _____  |
| 14.10.2021 № 99/2021/423677850  |               |   |   |  |
| Кадастровый номер:  |               |   | 02:17:000000:183(единое землепользование) |  |
| Сведения о характерных точках границы части (частей) земельного участка |               |   |   |  |
| Учетный номер части: 22   |               |   |   |  |
| Система координат: МСК-05   |               |   |   |  |
| Зона № _____  |               |   |   |  |
| Номер точки   | Координаты, м |   | Описание закрепления на местности         | Средняя квадратическая погрешность определения координат характерных точек границы части земельного участка, м |
|   | X             | Y                                       |   |  |
| 1   | 2             | 3                                       | 4   | 5  |
| 118   | 776699.24     | 1307738.36                              | данные отсутствуют                        | данные отсутствуют   |
| 141   | 776717.5      | 1307711.37                              | данные отсутствуют                        | данные отсутствуют   |
| 142   | 776694.77     | 1307706.84                              | данные отсутствуют                        | данные отсутствуют   |
| 143   | 776652.34     | 1307701.65                              | данные отсутствуют                        | данные отсутствуют   |
| 144   | 776613.59     | 1307699.82                              | данные отсутствуют                        | данные отсутствуют   |
| 145   | 776569.44     | 1307695.72                              | данные отсутствуют                        | данные отсутствуют   |
| 146   | 776559.94     | 1307697.01                              | данные отсутствуют                        | данные отсутствуют   |
| 147   | 776531.85     | 1307697.23                              | данные отсутствуют                        | данные отсутствуют   |
| 147   | 776531.85     | 1307697.23                              | данные отсутствуют                        | данные отсутствуют   |
| 180   | 776587.94     | 1307919.37                              | данные отсутствуют                        | данные отсутствуют   |
| 181   | 776588.93     | 1307919.52                              | данные отсутствуют                        | данные отсутствуют   |
| 182   | 776588.78     | 1307920.51                              | данные отсутствуют                        | данные отсутствуют   |
| 184   | 776617.54     | 1307721.57                              | данные отсутствуют                        | данные отсутствуют   |
| 185   | 776618.53     | 1307721.72                              | данные отсутствуют                        | данные отсутствуют   |
| 186   | 776618.38     | 1307722.71                              | данные отсутствуют                        | данные отсутствуют   |
| 187   | 776617.39     | 1307722.56                              | данные отсутствуют                        | данные отсутствуют   |

|                               |         |                   |
|-------------------------------|---------|-------------------|
| Государственный регистратор   |         | ФГИС ЕГРН         |
| полное наименование должности | подпись | инициалы, фамилия |

М.П.

| Земельный участок              |               |  |   |  |
|--------------------------------|---------------|--|---|--|
| (вид объекта недвижимости)     |               |  |   |  |
| Лист № ____ Раздела <b>4.2</b> |               | Всего листов раздела <b>4.2</b> : ____ |   | Всего разделов: ____   |
| 14.10.2021 № 99/2021/423677850 |               |  |   |  |
| Кадастровый номер:             |               |  | 02:17:000000:183(единое землепользование) |  |
| Номер точки                    | Координаты, м |  | Описание закрепления на местности         | Средняя квадратическая погрешность определения координат характерных точек границы части земельного участка, м |
|                                | X             | Y                                      |   |  |
| 1                              | 2             | 3                                      | 4   | 5  |
| 187                            | 776617.39     | 1307722.56                             | данные отсутствуют                        | данные отсутствуют   |
| 188                            | 776595.34     | 1307869.92                             | данные отсутствуют                        | данные отсутствуют   |
| 189                            | 776596.33     | 1307870.07                             | данные отсутствуют                        | данные отсутствуют   |
| 190                            | 776596.18     | 1307871.06                             | данные отсутствуют                        | данные отсутствуют   |
| 191                            | 776595.19     | 1307870.91                             | данные отсутствуют                        | данные отсутствуют   |
| 191                            | 776595.19     | 1307870.91                             | данные отсутствуют                        | данные отсутствуют   |
| 192                            | 776610.14     | 1307771.02                             | данные отсутствуют                        | данные отсутствуют   |
| 193                            | 776611.13     | 1307771.17                             | данные отсутствуют                        | данные отсутствуют   |
| 194                            | 776610.98     | 1307772.16                             | данные отсутствуют                        | данные отсутствуют   |
| 195                            | 776609.99     | 1307772.01                             | данные отсутствуют                        | данные отсутствуют   |
| 195                            | 776609.99     | 1307772.01                             | данные отсутствуют                        | данные отсутствуют   |
| 196                            | 776602.74     | 1307820.47                             | данные отсутствуют                        | данные отсутствуют   |
| 197                            | 776603.73     | 1307820.62                             | данные отсутствуют                        | данные отсутствуют   |
| 198                            | 776603.58     | 1307821.61                             | данные отсутствуют                        | данные отсутствуют   |
| 199                            | 776602.59     | 1307821.46                             | данные отсутствуют                        | данные отсутствуют   |
| 199                            | 776602.59     | 1307821.46                             | данные отсутствуют                        | данные отсутствуют   |
| 273                            | 776574.83     | 1307465.04                             | данные отсутствуют                        | данные отсутствуют   |
| Государственный регистратор    |               |  | ФГИС ЕГРН                                 |  |
| полное наименование должности  |               |  | подпись                                   |  |
|                                |               |  | инициалы, фамилия                         |  |

М.П.

| Земельный участок              |               |  |   |  |
|--------------------------------|---------------|--|---|--|
| (вид объекта недвижимости)     |               |  |   |  |
| Лист № ____ Раздела <b>4.2</b> |               | Всего листов раздела <b>4.2</b> : ____ |   | Всего разделов: ____   |
| 14.10.2021 № 99/2021/423677850 |               |  |   |  |
| Кадастровый номер:             |               |  | 02:17:000000:183(единое землепользование) |  |
| Номер точки                    | Координаты, м |  | Описание закрепления на местности         | Средняя квадратическая погрешность определения координат характерных точек границы части земельного участка, м |
|                                | X             | Y                                      |   |  |
| 1                              | 2             | 3                                      | 4   | 5  |
| 275                            | 776624.94     | 1307672.12                             | данные отсутствуют                        | данные отсутствуют   |
| 276                            | 776625.93     | 1307672.27                             | данные отсутствуют                        | данные отсутствуют   |
| 277                            | 776625.78     | 1307673.26                             | данные отсутствуют                        | данные отсутствуют   |
| 277                            | 776625.78     | 1307673.26                             | данные отсутствуют                        | данные отсутствуют   |
| 278                            | 776624.79     | 1307673.11                             | данные отсутствуют                        | данные отсутствуют   |
| 287                            | 776647.14     | 1307523.78                             | данные отсутствуют                        | данные отсутствуют   |
| 288                            | 776648.13     | 1307523.92                             | данные отсутствуют                        | данные отсутствуют   |
| 289                            | 776647.98     | 1307524.91                             | данные отсутствуют                        | данные отсутствуют   |
| 289                            | 776647.98     | 1307524.91                             | данные отсутствуют                        | данные отсутствуют   |
| 290                            | 776646.99     | 1307524.77                             | данные отсутствуют                        | данные отсутствуют   |
| 291                            | 776654.54     | 1307474.33                             | данные отсутствуют                        | данные отсутствуют   |
| 292                            | 776655.53     | 1307474.48                             | данные отсутствуют                        | данные отсутствуют   |
| 293                            | 776655.38     | 1307475.46                             | данные отсутствуют                        | данные отсутствуют   |
| 293                            | 776655.38     | 1307475.46                             | данные отсутствуют                        | данные отсутствуют   |
| 294                            | 776654.39     | 1307475.32                             | данные отсутствуют                        | данные отсутствуют   |
| 299                            | 776632.34     | 1307622.68                             | данные отсутствуют                        | данные отсутствуют   |
| 300                            | 776633.33     | 1307622.82                             | данные отсутствуют                        | данные отсутствуют   |
| Государственный регистратор    |               |  | ФГИС ЕГРН                                 |  |
| полное наименование должности  |               |  | подпись                                   |  |
|                                |               |  | инициалы, фамилия                         |  |

М.П.

| Земельный участок              |               |  |   |  |
|--------------------------------|---------------|--|---|--|
| (вид объекта недвижимости)     |               |  |   |  |
| Лист № ____ Раздела <b>4.2</b> |               | Всего листов раздела <b>4.2</b> : ____ |   | Всего разделов: ____   |
| 14.10.2021 № 99/2021/423677850 |               |  |   |  |
| Кадастровый номер:             |               |  | 02:17:000000:183(единое землепользование) |  |
| Номер точки                    | Координаты, м |  | Описание закрепления на местности         | Средняя квадратическая погрешность определения координат характерных точек границы части земельного участка, м |
|                                | X             | Y                                      |   |  |
| 1                              | 2             | 3                                      | 4   | 5  |
| 301                            | 776633.18     | 1307623.81                             | данные отсутствуют                        | данные отсутствуют   |
| 301                            | 776633.18     | 1307623.81                             | данные отсутствуют                        | данные отсутствуют   |
| 302                            | 776632.19     | 1307623.66                             | данные отсутствуют                        | данные отсутствуют   |
| 303                            | 776639.74     | 1307573.23                             | данные отсутствуют                        | данные отсутствуют   |
| 304                            | 776640.73     | 1307573.37                             | данные отсутствуют                        | данные отсутствуют   |
| 305                            | 776640.58     | 1307574.36                             | данные отсутствуют                        | данные отсутствуют   |
| 305                            | 776640.58     | 1307574.36                             | данные отсутствуют                        | данные отсутствуют   |
| 306                            | 776639.59     | 1307574.21                             | данные отсутствуют                        | данные отсутствуют   |
| 616                            | 776056.09     | 1305446.89                             | данные отсутствуют                        | данные отсутствуют   |
| 617                            | 776037.74     | 1305432.64                             | данные отсутствуют                        | данные отсутствуют   |
| 618                            | 776035.39     | 1305401.54                             | данные отсутствуют                        | данные отсутствуют   |
| 619                            | 775902.22     | 1305433.49                             | данные отсутствуют                        | данные отсутствуют   |
| 619                            | 775902.22     | 1305433.49                             | данные отсутствуют                        | данные отсутствуют   |
| 628                            | 776048.93     | 1305883.34                             | данные отсутствуют                        | данные отсутствуют   |
| 847                            | 775885.25     | 1305410.86                             | данные отсутствуют                        | данные отсутствуют   |
| 865                            | 776024.37     | 1305063.75                             | данные отсутствуют                        | данные отсутствуют   |
| 866                            | 775990.68     | 1305042.32                             | данные отсутствуют                        | данные отсутствуют   |
| Государственный регистратор    |               |  | ФГИС ЕГРН                                 |  |
| полное наименование должности  |               |  | подпись                                   |  |
|                                |               |  | инициалы, фамилия                         |  |

М.П.

Раздел 4.2

Выписка из Единого государственного реестра недвижимости об объекте недвижимости  
Сведения о частях земельного участка

| Земельный участок              |               |  |   |  |
|--------------------------------|---------------|--|---|--|
| (вид объекта недвижимости)     |               |  |   |  |
| Лист № ____ Раздела <b>4.2</b> |               | Всего листов раздела <b>4.2</b> : ____ |   | Всего разделов: ____   |
| 14.10.2021 № 99/2021/423677850 |               |  |   |  |
| Кадастровый номер:             |               |  | 02:17:000000:183(единое землепользование) |  |
| Номер точки                    | Координаты, м |  | Описание закрепления на местности         | Средняя квадратическая погрешность определения координат характерных точек границы части земельного участка, м |
|                                | X             | Y                                      |   |  |
| 1                              | 2             | 3                                      | 4   | 5  |
| 867                            | 775970.35     | 1305073.34                             | данные отсутствуют                        | данные отсутствуют   |
| 868                            | 775974.47     | 1305089.49                             | данные отсутствуют                        | данные отсутствуют   |
| 869                            | 775937.6      | 1305119.9                              | данные отсутствуют                        | данные отсутствуют   |
| 870                            | 775921.27     | 1305119.9                              | данные отсутствуют                        | данные отсутствуют   |
| 871                            | 775908.37     | 1305114.94                             | данные отсутствуют                        | данные отсутствуют   |
| 871                            | 775908.37     | 1305114.94                             | данные отсутствуют                        | данные отсутствуют   |
| 913                            | 775276.07     | 1303517.47                             | данные отсутствуют                        | данные отсутствуют   |
| 914                            | 774803.09     | 1303025.71                             | данные отсутствуют                        | данные отсутствуют   |
| 915                            | 774794.5      | 1303022.37                             | данные отсутствуют                        | данные отсутствуют   |
| 916                            | 774790.2      | 1303022.1                              | данные отсутствуют                        | данные отсутствуют   |
| 916                            | 774790.2      | 1303022.1                              | данные отсутствуют                        | данные отсутствуют   |
| 963                            | 775681.5      | 1304522.91                             | данные отсутствуют                        | данные отсутствуют   |
| 964                            | 775718.85     | 1304487.9                              | данные отсутствуют                        | данные отсутствуют   |
| 965                            | 775718.87     | 1304487.89                             | данные отсутствуют                        | данные отсутствуют   |
| 966                            | 775733.64     | 1304479.49                             | данные отсутствуют                        | данные отсутствуют   |
| 968                            | 775613.24     | 1304152.94                             | данные отсутствуют                        | данные отсутствуют   |
| 969                            | 775393.13     | 1303719.71                             | данные отсутствуют                        | данные отсутствуют   |
| Государственный регистратор    |               |  | ФГИС ЕГРН                                 |  |
| полное наименование должности  |               |  | подпись                                   |  |
|                                |               |  | инициалы, фамилия                         |  |

М.П.

| Земельный участок              |               |  |   |  |
|--------------------------------|---------------|--|---|--|
| (вид объекта недвижимости)     |               |  |   |  |
| Лист № ____ Раздела <b>4.2</b> |               | Всего листов раздела <b>4.2</b> : ____ |   | Всего разделов: ____   |
| 14.10.2021 № 99/2021/423677850 |               |  |   |  |
| Кадастровый номер:             |               |  | 02:17:000000:183(единое землепользование) |  |
| Номер точки                    | Координаты, м |  | Описание закрепления на местности         | Средняя квадратическая погрешность определения координат характерных точек границы части земельного участка, м |
|                                | X             | Y                                      |   |  |
| 1                              | 2             | 3                                      | 4   | 5  |
| 970                            | 775366.95     | 1303668.19                             | данные отсутствуют                        | данные отсутствуют   |
| 971                            | 775315.12     | 1303566.17                             | данные отсутствуют                        | данные отсутствуют   |
| 1596                           | 775418.62     | 1303659.51                             | данные отсутствуют                        | данные отсутствуют   |
| 1597                           | 775577.62     | 1303972.45                             | данные отсутствуют                        | данные отсутствуют   |
| 1598                           | 775659.14     | 1304132.9                              | данные отсутствуют                        | данные отсутствуют   |
| 1599                           | 775775.53     | 1304448.56                             | данные отсутствуют                        | данные отсутствуют   |
| 1600                           | 775776.47     | 1304447.41                             | данные отсутствуют                        | данные отсутствуют   |
| 1601                           | 775786.81     | 1304432.19                             | данные отсутствуют                        | данные отсутствуют   |
| 1602                           | 775799.93     | 1304412.35                             | данные отсутствуют                        | данные отсутствуют   |
| 1603                           | 775799.94     | 1304412.34                             | данные отсутствуют                        | данные отсутствуют   |
| 1604                           | 775823.86     | 1304384.34                             | данные отсутствуют                        | данные отсутствуют   |
| 1604                           | 775823.86     | 1304384.34                             | данные отсутствуют                        | данные отсутствуют   |
| 2002                           | 775710        | 1304415.38                             | данные отсутствуют                        | данные отсутствуют   |
| 2003                           | 775671.92     | 1304528.88                             | данные отсутствуют                        | данные отсутствуют   |
| 2004                           | 775544.39     | 1304183                                | данные отсутствуют                        | данные отсутствуют   |
| 2005                           | 775251.76     | 1303607.05                             | данные отсутствуют                        | данные отсутствуют   |
| 2006                           | 774784.24     | 1303023.96                             | данные отсутствуют                        | данные отсутствуют   |
| Государственный регистратор    |               |  | ФГИС ЕГРН                                 |  |
| полное наименование должности  |               |  | подпись                                   |  |
|                                |               |  | инициалы, фамилия                         |  |

М.П.

Раздел 4.2

Выписка из Единого государственного реестра недвижимости об объекте недвижимости  
Сведения о частях земельного участка

| Земельный участок              |               |  |   |  |
|--------------------------------|---------------|--|---|--|
| (вид объекта недвижимости)     |               |  |   |  |
| Лист № ____ Раздела <b>4.2</b> |               | Всего листов раздела <b>4.2</b> : ____ |   | Всего разделов: ____   |
| 14.10.2021 № 99/2021/423677850 |               |  |   |  |
| Кадастровый номер:             |               |  | 02:17:000000:183(единое землепользование) |  |
| Номер точки                    | Координаты, м |  | Описание закрепления на местности         | Средняя квадратическая погрешность определения координат характерных точек границы части земельного участка, м |
|                                | X             | Y                                      |   |  |
| 1                              | 2             | 3                                      | 4   | 5  |
| 2007                           | 775582.01     | 1303815.5                              | данные отсутствуют                        | данные отсутствуют   |
| 2008                           | 775728        | 1304102.83                             | данные отсутствуют                        | данные отсутствуют   |
| 2009                           | 775829.2      | 1304377.32                             | данные отсутствуют                        | данные отсутствуют   |
| 2010                           | 776637.04     | 1307369.38                             | данные отсутствуют                        | данные отсутствуют   |
| 2010                           | 776637.04     | 1307369.38                             | данные отсутствуют                        | данные отсутствуют   |
| 2011                           | 776693.88     | 1307572.19                             | данные отсутствуют                        | данные отсутствуют   |
| 2012                           | 776729.04     | 1307691.14                             | данные отсутствуют                        | данные отсутствуют   |
| 2013                           | 776515.88     | 1307675.58                             | данные отсутствуют                        | данные отсутствуют   |
| 2014                           | 776501.68     | 1307627.53                             | данные отсутствуют                        | данные отсутствуют   |
| 2015                           | 776491.03     | 1307589.53                             | данные отсутствуют                        | данные отсутствуют   |
| 2016                           | 776556.03     | 1307080.36                             | данные отсутствуют                        | данные отсутствуют   |
| 2016                           | 776556.03     | 1307080.36                             | данные отсутствуют                        | данные отсутствуют   |
| 2017                           | 776556.11     | 1307080.63                             | данные отсутствуют                        | данные отсутствуют   |
| 2018                           | 776303.54     | 1306915.89                             | данные отсутствуют                        | данные отсутствуют   |
| 2019                           | 776303.43     | 1306915.43                             | данные отсутствуют                        | данные отсутствуют   |
| 2020                           | 776045.09     | 1305062.89                             | данные отсутствуют                        | данные отсутствуют   |
| 2021                           | 776075.42     | 1305181.85                             | данные отсутствуют                        | данные отсутствуют   |
| Государственный регистратор    |               |  | ФГИС ЕГРН                                 |  |
| полное наименование должности  |               |  | подпись                                   |  |
|                                |               |  | инициалы, фамилия                         |  |

М.П.

| Земельный участок              |               |  |   |  |
|--------------------------------|---------------|--|---|--|
| (вид объекта недвижимости)     |               |  |   |  |
| Лист № ____ Раздела <b>4.2</b> |               | Всего листов раздела <b>4.2</b> : ____ |   | Всего разделов: ____   |
| 14.10.2021 № 99/2021/423677850 |               |  |   |  |
| Кадастровый номер:             |               |  | 02:17:000000:183(единое землепользование) |  |
| Номер точки                    | Координаты, м |  | Описание закрепления на местности         | Средняя квадратическая погрешность определения координат характерных точек границы части земельного участка, м |
|                                | X             | Y                                      |   |  |
| 1                              | 2             | 3                                      | 4   | 5  |
| 2022                           | 776072.15     | 1305218.74                             | данные отсутствуют                        | данные отсутствуют   |
| 2023                           | 776058.69     | 1305370.49                             | данные отсутствуют                        | данные отсутствуют   |
| 2024                           | 776093.88     | 1305481.28                             | данные отсутствуют                        | данные отсутствуют   |
| 2025                           | 776192.43     | 1305681.68                             | данные отсутствуют                        | данные отсутствуют   |
| 2026                           | 776290.61     | 1306047.84                             | данные отсутствуют                        | данные отсутствуют   |
| 2027                           | 776291        | 1306049.37                             | данные отсутствуют                        | данные отсутствуют   |
| 2028                           | 776041.75     | 1305879.19                             | данные отсутствуют                        | данные отсутствуют   |
| 2029                           | 776037.92     | 1305864.04                             | данные отсутствуют                        | данные отсутствуют   |
| 2030                           | 776008.45     | 1305760.76                             | данные отсутствуют                        | данные отсутствуют   |
| 2031                           | 775873.33     | 1305486.01                             | данные отсутствуют                        | данные отсутствуют   |
| 2032                           | 776736.18     | 1307715.32                             | данные отсутствуют                        | данные отсутствуют   |
| 2033                           | 776746.57     | 1307750.47                             | данные отсутствуют                        | данные отсутствуют   |
| 2034                           | 776589.67     | 1307925.23                             | данные отсутствуют                        | данные отсутствуют   |
| 2035                           | 776588.25     | 1307920.43                             | данные отсутствуют                        | данные отсутствуют   |
| 2036                           | 776522.13     | 1307696.73                             | данные отсутствуют                        | данные отсутствуют   |

|                               |         |                   |
|-------------------------------|---------|-------------------|
| Государственный регистратор   |         | ФГИС ЕГРН         |
| полное наименование должности | подпись | инициалы, фамилия |

М.П.

Раздел 4.2

Выписка из Единого государственного реестра недвижимости об объекте недвижимости  
Сведения о частях земельного участка

| Земельный участок   |               |  |   |  |
|---|---------------|--|---|--|
| (вид объекта недвижимости)  |               |  |   |  |
| Лист № ____ Раздела <b>4.2</b>  |               | Всего листов раздела <b>4.2</b> : ____ |   | Всего разделов: ____   |
| 14.10.2021 № 99/2021/423677850  |               |  |   |  |
| Кадастровый номер:  |               |  | 02:17:000000:183(единое землепользование) |  |
| Сведения о характерных точках границы части (частей) земельного участка |               |  |   |  |
| Учетный номер части: 23   |               |  |   |  |
| Система координат: МСК-05   |               |  |   |  |
| Зона №  |               |  |   |  |
| Номер точки   | Координаты, м |  | Описание закрепления на местности         | Средняя квадратическая погрешность определения координат характерных точек границы части земельного участка, м |
|   | X             | Y                                      |   |  |
| 1   | 2             | 3                                      | 4   | 5  |
| 908   | 775294.05     | 1302241.28                             | данные отсутствуют                        | данные отсутствуют   |
| 1071  | 773071.48     | 1303158.52                             | данные отсутствуют                        | данные отсутствуют   |
| 1071  | 773071.48     | 1303158.52                             | данные отсутствуют                        | данные отсутствуют   |
| 1073  | 773000.49     | 1303250.98                             | данные отсутствуют                        | данные отсутствуют   |
| 1074  | 773025.74     | 1303298.67                             | данные отсутствуют                        | данные отсутствуют   |
| 1075  | 773025.74     | 1303314.03                             | данные отсутствуют                        | данные отсутствуют   |
| 1076  | 773025.74     | 1303314.24                             | данные отсутствуют                        | данные отсутствуют   |
| 1078  | 772961.51     | 1303402.8                              | данные отсутствуют                        | данные отсутствуют   |
| 1079  | 772931.34     | 1303424.21                             | данные отсутствуют                        | данные отсутствуют   |
| 1080  | 772904.08     | 1303450.49                             | данные отсутствуют                        | данные отсутствуют   |
| 1081  | 772853.48     | 1303471.9                              | данные отсутствуют                        | данные отсутствуют   |
| 1082  | 772806.76     | 1303455.36                             | данные отсутствуют                        | данные отсутствуют   |
| 1083  | 772719.17     | 1303471.9                              | данные отсутствуют                        | данные отсутствуют   |
| 1084  | 772643.72     | 1303560.82                             | данные отсутствуют                        | данные отсутствуют   |
| 1085  | 772637.42     | 1303568.25                             | данные отсутствуют                        | данные отсутствуют   |
| 1086  | 772597.52     | 1303615.94                             | данные отсутствуют                        | данные отсутствуют   |

|                               |         |                   |
|-------------------------------|---------|-------------------|
| Государственный регистратор   |         | ФГИС ЕГРН         |
| полное наименование должности | подпись | инициалы, фамилия |

М.П.



| Земельный участок              |               |  |   |  |
|--------------------------------|---------------|--|---|--|
| (вид объекта недвижимости)     |               |  |   |  |
| Лист № ____ Раздела <b>4.2</b> |               | Всего листов раздела <b>4.2</b> : ____ |   | Всего разделов: ____   |
| 14.10.2021 № 99/2021/423677850 |               |  |   |  |
| Кадастровый номер:             |               |  | 02:17:000000:183(единое землепользование) |  |
| Номер точки                    | Координаты, м |  | Описание закрепления на местности         | Средняя квадратическая погрешность определения координат характерных точек границы части земельного участка, м |
|                                | X             | Y                                      |   |  |
| 1                              | 2             | 3                                      | 4   | 5  |
| 1088                           | 772426.5      | 1303714.54                             | данные отсутствуют                        | данные отсутствуют   |
| 1092                           | 772229.64     | 1303813.51                             | данные отсутствуют                        | данные отсутствуют   |
| 1093                           | 772129.41     | 1303834.52                             | данные отсутствуют                        | данные отсутствуют   |
| 1104                           | 773087.05     | 1303248.06                             | данные отсутствуют                        | данные отсутствуют   |
| 1329                           | 772930.36     | 1303004.75                             | данные отсутствуют                        | данные отсутствуют   |
| 1330                           | 772955.67     | 1303038.81                             | данные отсутствуют                        | данные отсутствуют   |
| 1331                           | 772987.78     | 1303048.55                             | данные отсутствуют                        | данные отсутствуют   |
| 1332                           | 773009.19     | 1303064.12                             | данные отсутствуют                        | данные отсутствуют   |
| 1333                           | 773029.63     | 1303076.77                             | данные отсутствуют                        | данные отсутствуют   |
| 1334                           | 773044.23     | 1303063.14                             | данные отсутствуют                        | данные отсутствуют   |
| 1335                           | 773016.98     | 1303042.71                             | данные отсутствуют                        | данные отсутствуют   |
| 1336                           | 772999.46     | 1303022.27                             | данные отсутствуют                        | данные отсутствуют   |
| 1337                           | 773016.98     | 1303019.35                             | данные отсутствуют                        | данные отсутствуют   |
| 1339                           | 773070.51     | 1303045.63                             | данные отсутствуют                        | данные отсутствуют   |
| 1340                           | 773046.18     | 1302970.69                             | данные отсутствуют                        | данные отсутствуют   |
| 1355                           | 772111.14     | 1303805.25                             | данные отсутствуют                        | данные отсутствуют   |
| 1356                           | 772130.37     | 1303799.88                             | данные отсутствуют                        | данные отсутствуют   |
| Государственный регистратор    |               |  | ФГИС ЕГРН                                 |  |
| полное наименование должности  |               |  | подпись                                   |  |
|                                |               |  | инициалы, фамилия                         |  |

М.П.

Раздел 4.2

Выписка из Единого государственного реестра недвижимости об объекте недвижимости  
Сведения о частях земельного участка

| Земельный участок              |               |  |   |  |
|--------------------------------|---------------|--|---|--|
| (вид объекта недвижимости)     |               |  |   |  |
| Лист № ____ Раздела <b>4.2</b> |               | Всего листов раздела <b>4.2</b> : ____ |   | Всего разделов: ____   |
| 14.10.2021 № 99/2021/423677850 |               |  |   |  |
| Кадастровый номер:             |               |  | 02:17:000000:183(единое землепользование) |  |
| Номер точки                    | Координаты, м |  | Описание закрепления на местности         | Средняя квадратическая погрешность определения координат характерных точек границы части земельного участка, м |
|                                | X             | Y                                      |   |  |
| 1                              | 2             | 3                                      | 4   | 5  |
| 1357                           | 772200.44     | 1303771.66                             | данные отсутствуют                        | данные отсутствуют   |
| 1358                           | 772201.31     | 1303771.37                             | данные отсутствуют                        | данные отсутствуют   |
| 1359                           | 772265.65     | 1303750.25                             | данные отсутствуют                        | данные отсутствуют   |
| 1360                           | 772277.79     | 1303746.08                             | данные отсутствуют                        | данные отсутствуют   |
| 1361                           | 772361.06     | 1303717.48                             | данные отсутствуют                        | данные отсутствуют   |
| 1363                           | 772429.15     | 1303683.09                             | данные отсутствуют                        | данные отсутствуют   |
| 1364                           | 772485.6      | 1303644.16                             | данные отсутствуют                        | данные отсутствуют   |
| 1365                           | 772512.85     | 1303631.51                             | данные отсутствуют                        | данные отсутствуют   |
| 1366                           | 772580.97     | 1303590.64                             | данные отсутствуют                        | данные отсутствуют   |
| 1367                           | 772604.33     | 1303567.28                             | данные отсутствуют                        | данные отсутствуют   |
| 1368                           | 772623.79     | 1303535.16                             | данные отсутствуют                        | данные отсутствуют   |
| 1369                           | 772627.69     | 1303521.54                             | данные отсутствуют                        | данные отсутствуют   |
| 1370                           | 772610.17     | 1303505.96                             | данные отсутствуют                        | данные отсутствуют   |
| 1371                           | 772559.56     | 1303507.91                             | данные отсутствуют                        | данные отсутствуют   |
| 1394                           | 772643.26     | 1303474.82                             | данные отсутствуют                        | данные отсутствуют   |
| 1395                           | 772725.99     | 1303429.08                             | данные отсутствуют                        | данные отсутствуют   |
| 1396                           | 772784.38     | 1303363.87                             | данные отсутствуют                        | данные отсутствуют   |
| Государственный регистратор    |               |  | ФГИС ЕГРН                                 |  |
| полное наименование должности  |               |  | подпись                                   |  |
|                                |               |  | инициалы, фамилия                         |  |

М.П.

| Земельный участок              |               |  |   |  |
|--------------------------------|---------------|--|---|--|
| (вид объекта недвижимости)     |               |  |   |  |
| Лист № ____ Раздела <b>4.2</b> |               | Всего листов раздела <b>4.2</b> : ____ |   | Всего разделов: ____   |
| 14.10.2021 № 99/2021/423677850 |               |  |   |  |
| Кадастровый номер:             |               |  | 02:17:000000:183(единое землепользование) |  |
| Номер точки                    | Координаты, м |  | Описание закрепления на местности         | Средняя квадратическая погрешность определения координат характерных точек границы части земельного участка, м |
|                                | X             | Y                                      |   |  |
| 1                              | 2             | 3                                      | 4   | 5  |
| 1397                           | 772761.02     | 1303346.35                             | данные отсутствуют                        | данные отсутствуют   |
| 1428                           | 772874.89     | 1303147.82                             | данные отсутствуют                        | данные отсутствуют   |
| 1429                           | 772903.11     | 1303145.87                             | данные отсутствуют                        | данные отсутствуют   |
| 2037                           | 775313.25     | 1302265.84                             | данные отсутствуют                        | данные отсутствуют   |
| 2037                           | 775313.25     | 1302265.84                             | данные отсутствуют                        | данные отсутствуют   |
| 2038                           | 775421.53     | 1302152.35                             | данные отсутствуют                        | данные отсутствуют   |
| 2039                           | 775414.71     | 1302166.46                             | данные отсутствуют                        | данные отсутствуют   |
| 2040                           | 775407.41     | 1302178.59                             | данные отсутствуют                        | данные отсутствуют   |
| 2041                           | 775395.55     | 1302197.94                             | данные отсутствуют                        | данные отсутствуют   |
| 2042                           | 775385.78     | 1302211.26                             | данные отсутствуют                        | данные отсутствуют   |
| 2043                           | 775373.96     | 1302222.79                             | данные отсутствуют                        | данные отсутствуют   |
| 2044                           | 775360.39     | 1302232.22                             | данные отсутствуют                        | данные отсутствуют   |
| 2045                           | 775347.84     | 1302240.63                             | данные отсутствуют                        | данные отсутствуют   |
| 2046                           | 775334        | 1302249.87                             | данные отсутствуют                        | данные отсутствуют   |
| 2047                           | 775319.12     | 1302261.86                             | данные отсутствуют                        | данные отсутствуют   |
| 2048                           | 772664.38     | 1303536.48                             | данные отсутствуют                        | данные отсутствуют   |
| 2048                           | 772664.38     | 1303536.48                             | данные отсутствуют                        | данные отсутствуют   |
| Государственный регистратор    |               |  | ФГИС ЕГРН                                 |  |
| полное наименование должности  |               |  | подпись                                   |  |
|                                |               |  | инициалы, фамилия                         |  |

М.П.

Раздел 4.2

Выписка из Единого государственного реестра недвижимости об объекте недвижимости  
Сведения о частях земельного участка

| Земельный участок              |               |  |   |  |
|--------------------------------|---------------|--|---|--|
| (вид объекта недвижимости)     |               |  |   |  |
| Лист № ____ Раздела <b>4.2</b> |               | Всего листов раздела <b>4.2</b> : ____ |   | Всего разделов: ____   |
| 14.10.2021 № 99/2021/423677850 |               |  |   |  |
| Кадастровый номер:             |               |  | 02:17:000000:183(единое землепользование) |  |
| Номер точки                    | Координаты, м |  | Описание закрепления на местности         | Средняя квадратическая погрешность определения координат характерных точек границы части земельного участка, м |
|                                | X             | Y                                      |   |  |
| 1                              | 2             | 3                                      | 4   | 5  |
| 2049                           | 772668.66     | 1303531.43                             | данные отсутствуют                        | данные отсутствуют   |
| 2050                           | 772668.55     | 1303532.78                             | данные отсутствуют                        | данные отсутствуют   |
| 2051                           | 772169.81     | 1303924.55                             | данные отсутствуют                        | данные отсутствуют   |
| 2051                           | 772169.81     | 1303924.55                             | данные отсутствуют                        | данные отсутствуют   |
| 2052                           | 772253.21     | 1303796.14                             | данные отсутствуют                        | данные отсутствуют   |
| 2053                           | 772266.18     | 1303787.65                             | данные отсутствуют                        | данные отсутствуют   |
| 2054                           | 772281.79     | 1303776.85                             | данные отсутствуют                        | данные отсутствуют   |
| 2055                           | 772291.55     | 1303770.99                             | данные отсутствуют                        | данные отсутствуют   |
| 2056                           | 772318.97     | 1303764.01                             | данные отсутствуют                        | данные отсутствуют   |
| 2057                           | 772326.35     | 1303765.03                             | данные отсутствуют                        | данные отсутствуют   |
| 2058                           | 772350.14     | 1303761.54                             | данные отсутствуют                        | данные отсутствуют   |
| 2059                           | 772364.19     | 1303746.08                             | данные отсутствуют                        | данные отсутствуют   |
| 2060                           | 772406.77     | 1303724.54                             | данные отсутствуют                        | данные отсутствуют   |
| 2061                           | 772410.03     | 1303724.48                             | данные отсутствуют                        | данные отсутствуют   |
| 2062                           | 772425.39     | 1303715.11                             | данные отсутствуют                        | данные отсутствуют   |
| 2063                           | 772505.41     | 1303673.84                             | данные отсутствуют                        | данные отсутствуют   |
| 2064                           | 772517.15     | 1303669.71                             | данные отсутствуют                        | данные отсутствуют   |
| Государственный регистратор    |               |  | ФГИС ЕГРН                                 |  |
| полное наименование должности  |               |  | подпись                                   |  |
|                                |               |  | инициалы, фамилия                         |  |

М.П.

Выписка из Единого государственного реестра недвижимости об объекте недвижимости  
Сведения о частях земельного участка

| Земельный участок              |               |  |   |  |
|--------------------------------|---------------|--|---|--|
| (вид объекта недвижимости)     |               |  |   |  |
| Лист № ____ Раздела <b>4.2</b> |               | Всего листов раздела <b>4.2</b> : ____ |   | Всего разделов: ____   |
| 14.10.2021 № 99/2021/423677850 |               |  |   |  |
| Кадастровый номер:             |               |  | 02:17:000000:183(единое землепользование) |  |
| Номер точки                    | Координаты, м |  | Описание закрепления на местности         | Средняя квадратическая погрешность определения координат характерных точек границы части земельного участка, м |
|                                | X             | Y                                      |   |  |
| 1                              | 2             | 3                                      | 4   | 5  |
| 2065                           | 772546.69     | 1303653.44                             | данные отсутствуют                        | данные отсутствуют   |
| 2066                           | 772581.2      | 1303633.44                             | данные отсутствуют                        | данные отсутствуют   |
| 2067                           | 772614.51     | 1303606.75                             | данные отсутствуют                        | данные отсутствуют   |
| 2068                           | 772642.47     | 1303574.42                             | данные отсутствуют                        | данные отсутствуют   |
| 2069                           | 772651.97     | 1303551.27                             | данные отсутствуют                        | данные отсутствуют   |
| 2070                           | 772671.48     | 1303533.63                             | данные отсутствуют                        | данные отсутствуют   |
| 2071                           | 772671.99     | 1303527.5                              | данные отсутствуют                        | данные отсутствуют   |
| 2072                           | 772691.73     | 1303504.24                             | данные отсутствуют                        | данные отсутствуют   |
| 2073                           | 772693.42     | 1303503.77                             | данные отсутствуют                        | данные отсутствуют   |
| 2074                           | 772707.01     | 1303487.34                             | данные отсутствуют                        | данные отсутствуют   |
| 2075                           | 772707.19     | 1303486.02                             | данные отсутствуют                        | данные отсутствуют   |
| 2076                           | 773012.51     | 1303380.62                             | данные отсутствуют                        | данные отсутствуют   |
| 2077                           | 773011.24     | 1303385.11                             | данные отсутствуют                        | данные отсутствуют   |
| 2078                           | 773005.29     | 1303400.52                             | данные отсутствуют                        | данные отсутствуют   |
| 2079                           | 772996.89     | 1303414.74                             | данные отсутствуют                        | данные отсутствуют   |
| 2080                           | 772986.27     | 1303427.38                             | данные отсутствуют                        | данные отсутствуют   |
| 2081                           | 772973.71     | 1303438.1                              | данные отсутствуют                        | данные отсутствуют   |
| Государственный регистратор    |               |  | ФГИС ЕГРН                                 |  |
| полное наименование должности  |               |  | подпись                                   |  |
|                                |               |  | инициалы, фамилия                         |  |

М.П.

Выписка из Единого государственного реестра недвижимости об объекте недвижимости  
Сведения о частях земельного участка

| Земельный участок              |               |  |   |  |
|--------------------------------|---------------|--|---|--|
| (вид объекта недвижимости)     |               |  |   |  |
| Лист № ____ Раздела <b>4.2</b> |               | Всего листов раздела <b>4.2</b> : ____ |   | Всего разделов: ____   |
| 14.10.2021 № 99/2021/423677850 |               |  |   |  |
| Кадастровый номер:             |               |  | 02:17:000000:183(единое землепользование) |  |
| Номер точки                    | Координаты, м |  | Описание закрепления на местности         | Средняя квадратическая погрешность определения координат характерных точек границы части земельного участка, м |
|                                | X             | Y                                      |   |  |
| 1                              | 2             | 3                                      | 4   | 5  |
| 2082                           | 772961.91     | 1303445.41                             | данные отсутствуют                        | данные отсутствуют   |
| 2083                           | 772949.6      | 1303451.73                             | данные отсутствуют                        | данные отсутствуют   |
| 2084                           | 772939.47     | 1303455.73                             | данные отсутствуют                        | данные отсутствуют   |
| 2085                           | 772928.48     | 1303459.39                             | данные отсутствуют                        | данные отсутствуют   |
| 2086                           | 772912.43     | 1303463.29                             | данные отсутствуют                        | данные отсутствуют   |
| 2087                           | 772901.08     | 1303468.13                             | данные отсутствуют                        | данные отсутствуют   |
| 2088                           | 772869.57     | 1303498.49                             | данные отсутствуют                        | данные отсутствуют   |
| 2089                           | 772856.73     | 1303508.88                             | данные отсутствуют                        | данные отсутствуют   |
| 2090                           | 772843.51     | 1303516.46                             | данные отсутствуют                        | данные отсутствуют   |
| 2091                           | 772796.15     | 1303539.03                             | данные отсутствуют                        | данные отсутствуют   |
| 2092                           | 772787.9      | 1303546.13                             | данные отсутствуют                        | данные отсутствуют   |
| 2093                           | 772770.48     | 1303567.51                             | данные отсутствуют                        | данные отсутствуют   |
| 2094                           | 772759.4      | 1303581.28                             | данные отсутствуют                        | данные отсутствуют   |
| 2095                           | 772750.36     | 1303595.1                              | данные отсутствуют                        | данные отсутствуют   |
| 2096                           | 772739.17     | 1303607.24                             | данные отсутствуют                        | данные отсутствуют   |
| 2097                           | 772731.53     | 1303619.89                             | данные отсутствуют                        | данные отсутствуют   |
| 2098                           | 772722.83     | 1303633.93                             | данные отсутствуют                        | данные отсутствуют   |
| Государственный регистратор    |               |  | ФГИС ЕГРН                                 |  |
| полное наименование должности  |               |  | подпись                                   |  |
|                                |               |  | инициалы, фамилия                         |  |

М.П.

| Земельный участок              |               |  |   |  |
|--------------------------------|---------------|--|---|--|
| (вид объекта недвижимости)     |               |  |   |  |
| Лист № ____ Раздела <b>4.2</b> |               | Всего листов раздела <b>4.2</b> : ____ |   | Всего разделов: ____   |
| 14.10.2021 № 99/2021/423677850 |               |  |   |  |
| Кадастровый номер:             |               |  | 02:17:000000:183(единое землепользование) |  |
| Номер точки                    | Координаты, м |  | Описание закрепления на местности         | Средняя квадратическая погрешность определения координат характерных точек границы части земельного участка, м |
|                                | X             | Y                                      |   |  |
| 1                              | 2             | 3                                      | 4   | 5  |
| 2099                           | 772690.15     | 1303672.16                             | данные отсутствуют                        | данные отсутствуют   |
| 2100                           | 772681.66     | 1303680.85                             | данные отсутствуют                        | данные отсутствуют   |
| 2101                           | 772643.73     | 1303711.48                             | данные отсутствуют                        | данные отсутствуют   |
| 2102                           | 772635.61     | 1303717.34                             | данные отсутствуют                        | данные отсутствуют   |
| 2103                           | 772596.83     | 1303739.96                             | данные отсутствуют                        | данные отсутствуют   |
| 2104                           | 772565.39     | 1303757.3                              | данные отсутствуют                        | данные отсутствуют   |
| 2105                           | 772555.45     | 1303762.08                             | данные отсутствуют                        | данные отсутствуют   |
| 2106                           | 772529.45     | 1303771.38                             | данные отсутствуют                        | данные отсутствуют   |
| 2107                           | 772512.44     | 1303778.78                             | данные отсутствуют                        | данные отсутствуют   |
| 2108                           | 772499.31     | 1303787.14                             | данные отсутствуют                        | данные отсутствуют   |
| 2109                           | 772462.1      | 1303809.85                             | данные отсутствуют                        | данные отсутствуют   |
| 2110                           | 772447.34     | 1303817.26                             | данные отсутствуют                        | данные отсутствуют   |
| 2111                           | 772424.15     | 1303828.79                             | данные отсутствуют                        | данные отсутствуют   |
| 2112                           | 772412.07     | 1303840.06                             | данные отсутствуют                        | данные отсутствуют   |
| 2113                           | 772398.3      | 1303849.18                             | данные отсутствуют                        | данные отсутствуют   |
| 2114                           | 772383.22     | 1303855.91                             | данные отсутствуют                        | данные отсутствуют   |
| 2115                           | 772367.23     | 1303860.07                             | данные отсутствуют                        | данные отсутствуют   |
| Государственный регистратор    |               |  | ФГИС ЕГРН                                 |  |
| полное наименование должности  |               |  | подпись                                   |  |
|                                |               |  | инициалы, фамилия                         |  |

М.П.

Раздел 4.2

Выписка из Единого государственного реестра недвижимости об объекте недвижимости  
Сведения о частях земельного участка

| Земельный участок              |               |  |   |  |
|--------------------------------|---------------|--|---|--|
| (вид объекта недвижимости)     |               |  |   |  |
| Лист № ____ Раздела <b>4.2</b> |               | Всего листов раздела <b>4.2</b> : ____ |   | Всего разделов: ____   |
| 14.10.2021 № 99/2021/423677850 |               |  |   |  |
| Кадастровый номер:             |               |  | 02:17:000000:183(единое землепользование) |  |
| Номер точки                    | Координаты, м |  | Описание закрепления на местности         | Средняя квадратическая погрешность определения координат характерных точек границы части земельного участка, м |
|                                | X             | Y                                      |   |  |
| 1                              | 2             | 3                                      | 4   | 5  |
| 2116                           | 772340.86     | 1303863.97                             | данные отсутствуют                        | данные отсутствуют   |
| 2117                           | 772323.08     | 1303869.89                             | данные отсутствуют                        | данные отсутствуют   |
| 2118                           | 772305.26     | 1303881.59                             | данные отсутствуют                        | данные отсутствуют   |
| 2119                           | 772290.74     | 1303889.46                             | данные отсутствуют                        | данные отсутствуют   |
| 2120                           | 772275.38     | 1303894.77                             | данные отсутствуют                        | данные отсутствуют   |
| 2121                           | 772251.85     | 1303900.82                             | данные отсутствуют                        | данные отсутствуют   |
| 2122                           | 772232.86     | 1303910.11                             | данные отсутствуют                        | данные отсутствуют   |
| 2123                           | 772217.48     | 1303916.12                             | данные отсутствуют                        | данные отсутствуют   |
| 2124                           | 772191.58     | 1303921.9                              | данные отсутствуют                        | данные отсутствуют   |
| 2125                           | 772180.22     | 1303923.6                              | данные отсутствуют                        | данные отсутствуют   |
| 2126                           | 773088.88     | 1303265.11                             | данные отсутствуют                        | данные отсутствуют   |
| 2127                           | 773084.04     | 1303267.68                             | данные отсутствуют                        | данные отсутствуют   |
| 2128                           | 773068.38     | 1303272.93                             | данные отсутствуют                        | данные отсутствуют   |
| 2129                           | 773056.17     | 1303281.2                              | данные отсутствуют                        | данные отсутствуют   |
| 2130                           | 773042.88     | 1303291.01                             | данные отсутствуют                        | данные отсутствуют   |
| 2131                           | 773034.07     | 1303301.53                             | данные отсутствуют                        | данные отсутствуют   |
| 2132                           | 773028.06     | 1303316.92                             | данные отсутствуют                        | данные отсутствуют   |
| Государственный регистратор    |               |  | ФГИС ЕГРН                                 |  |
| полное наименование должности  |               |  | подпись                                   |  |
|                                |               |  | инициалы, фамилия                         |  |

М.П.

| Земельный участок              |               |  |   |  |
|--------------------------------|---------------|--|---|--|
| (вид объекта недвижимости)     |               |  |   |  |
| Лист № ____ Раздела <b>4.2</b> |               | Всего листов раздела <b>4.2</b> : ____ |   | Всего разделов: ____   |
| 14.10.2021 № 99/2021/423677850 |               |  |   |  |
| Кадастровый номер:             |               |  | 02:17:000000:183(единое землепользование) |  |
| Номер точки                    | Координаты, м |  | Описание закрепления на местности         | Средняя квадратическая погрешность определения координат характерных точек границы части земельного участка, м |
|                                | X             | Y                                      |   |  |
| 1                              | 2             | 3                                      | 4   | 5  |
| 2133                           | 773027.6      | 1303317.9                              | данные отсутствуют                        | данные отсутствуют   |
| 2134                           | 773055.62     | 1303167.25                             | данные отсутствуют                        | данные отсутствуют   |
| 2135                           | 773057.46     | 1303165.06                             | данные отсутствуют                        | данные отсутствуют   |
| 2136                           | 772327.36     | 1303761.87                             | данные отсутствуют                        | данные отсутствуют   |
| 2136                           | 772327.36     | 1303761.87                             | данные отсутствуют                        | данные отсутствуют   |
| 2137                           | 772338.64     | 1303759                                | данные отсутствуют                        | данные отсутствуют   |
| 2138                           | 772356.69     | 1303749.87                             | данные отсутствуют                        | данные отсутствуют   |
| 2139                           | 772348.29     | 1303759.11                             | данные отсутствуют                        | данные отсутствуют   |
| 2140                           | 772531.44     | 1303658.42                             | данные отсутствуют                        | данные отсутствуют   |
| 2140                           | 772531.44     | 1303658.42                             | данные отсутствуют                        | данные отсутствуют   |
| 2141                           | 772645.83     | 1303558.34                             | данные отсутствуют                        | данные отсутствуют   |
| 2142                           | 772639.79     | 1303573.05                             | данные отсутствуют                        | данные отсутствуют   |
| 2143                           | 772612.34     | 1303604.68                             | данные отсутствуют                        | данные отсутствуют   |
| 2144                           | 772579.41     | 1303631.03                             | данные отсутствуют                        | данные отсутствуют   |
| 2145                           | 772545.2      | 1303650.83                             | данные отсутствуют                        | данные отсутствуют   |
| 2146                           | 773043.93     | 1302955.59                             | данные отсутствуют                        | данные отсутствуют   |
| 2146                           | 773043.93     | 1302955.59                             | данные отсутствуют                        | данные отсутствуют   |
| Государственный регистратор    |               |  | ФГИС ЕГРН                                 |  |
| полное наименование должности  |               |  | подпись                                   |  |
|                                |               |  | инициалы, фамилия                         |  |

М.П.

| Земельный участок              |               |  |   |  |
|--------------------------------|---------------|--|---|--|
| (вид объекта недвижимости)     |               |  |   |  |
| Лист № ____ Раздела <b>4.2</b> |               | Всего листов раздела <b>4.2</b> : ____ |   | Всего разделов: ____   |
| 14.10.2021 № 99/2021/423677850 |               |  |   |  |
| Кадастровый номер:             |               |  | 02:17:000000:183(единое землепользование) |  |
| Номер точки                    | Координаты, м |  | Описание закрепления на местности         | Средняя квадратическая погрешность определения координат характерных точек границы части земельного участка, м |
|                                | X             | Y                                      |   |  |
| 1                              | 2             | 3                                      | 4   | 5  |
| 2147                           | 773053        | 1303045.63                             | данные отсутствуют                        | данные отсутствуют   |
| 2148                           | 772901.18     | 1303004.75                             | данные отсутствуют                        | данные отсутствуют   |
| 2149                           | 772909.83     | 1302996.31                             | данные отсутствуют                        | данные отсутствуют   |
| 2150                           | 772923.4      | 1302986.89                             | данные отсутствуют                        | данные отсутствуют   |
| 2151                           | 772938.33     | 1302979.82                             | данные отсутствуют                        | данные отсутствуют   |
| 2152                           | 772954.21     | 1302975.31                             | данные отсутствуют                        | данные отсутствуют   |
| 2153                           | 772969.98     | 1302973.44                             | данные отсутствуют                        | данные отсутствуют   |
| 2154                           | 772982.53     | 1302971.23                             | данные отсутствуют                        | данные отсутствуют   |
| 2155                           | 772995.16     | 1302970.43                             | данные отсутствуют                        | данные отсутствуют   |
| 2156                           | 773006        | 1302970.43                             | данные отсутствуют                        | данные отсутствуют   |
| 2157                           | 773022.04     | 1302962.24                             | данные отсутствуют                        | данные отсутствуют   |
| 2158                           | 773037.15     | 1302957.16                             | данные отсутствуют                        | данные отсутствуют   |
| 2159                           | 772879.9      | 1303134.26                             | данные отсутствуют                        | данные отсутствуют   |
| 2159                           | 772879.9      | 1303134.26                             | данные отсутствуют                        | данные отсутствуют   |
| 2160                           | 772868.81     | 1303148.55                             | данные отсутствуют                        | данные отсутствуют   |
| 2161                           | 772872.5      | 1303143.33                             | данные отсутствуют                        | данные отсутствуют   |
| 2162                           | 772764.36     | 1303316.97                             | данные отсутствуют                        | данные отсутствуют   |
| Государственный регистратор    |               |  | ФГИС ЕГРН                                 |  |
| полное наименование должности  |               |  | подпись                                   |  |
|                                |               |  | инициалы, фамилия                         |  |

М.П.

| Земельный участок              |               |  |   |  |
|--------------------------------|---------------|--|---|--|
| (вид объекта недвижимости)     |               |  |   |  |
| Лист № ____ Раздела <b>4.2</b> |               | Всего листов раздела <b>4.2</b> : ____ |   | Всего разделов: ____   |
| 14.10.2021 № 99/2021/423677850 |               |  |   |  |
| Кадастровый номер:             |               |  | 02:17:000000:183(единое землепользование) |  |
| Номер точки                    | Координаты, м |  | Описание закрепления на местности         | Средняя квадратическая погрешность определения координат характерных точек границы части земельного участка, м |
|                                | X             | Y                                      |   |  |
| 1                              | 2             | 3                                      | 4   | 5  |
| 2162                           | 772764.36     | 1303316.97                             | данные отсутствуют                        | данные отсутствуют   |
| 2163                           | 772570.01     | 1303479.89                             | данные отсутствуют                        | данные отсутствуют   |
| 2164                           | 772571.82     | 1303469.7                              | данные отсутствуют                        | данные отсутствуют   |
| 2165                           | 772577.33     | 1303454.13                             | данные отсутствуют                        | данные отсутствуют   |
| 2166                           | 772585.34     | 1303439.68                             | данные отсутствуют                        | данные отсутствуют   |
| 2167                           | 772591.95     | 1303430.87                             | данные отсутствуют                        | данные отсутствуют   |
| 2168                           | 772602.15     | 1303419.26                             | данные отсутствуют                        | данные отсутствуют   |
| 2169                           | 772614.72     | 1303408.53                             | данные отсутствуют                        | данные отсутствуют   |
| 2170                           | 772628.87     | 1303400.02                             | данные отсутствуют                        | данные отсутствуют   |
| 2171                           | 772642.46     | 1303392.02                             | данные отсутствуют                        | данные отсутствуют   |
| 2172                           | 772661.73     | 1303377.3                              | данные отсутствуют                        | данные отсутствуют   |
| 2173                           | 772675.67     | 1303368.45                             | данные отсутствуют                        | данные отсутствуют   |
| 2174                           | 772687.48     | 1303363.2                              | данные отсутствуют                        | данные отсутствуют   |
| 2175                           | 772713.08     | 1303353.76                             | данные отсутствуют                        | данные отсутствуют   |
| 2176                           | 772741.16     | 1303340.43                             | данные отсутствуют                        | данные отсутствуют   |
| 2177                           | 772754.16     | 1303328.01                             | данные отсутствуют                        | данные отсутствуют   |
| 2178                           | 772558.67     | 1303508.01                             | данные отсутствуют                        | данные отсутствуют   |
| Государственный регистратор    |               |  | ФГИС ЕГРН                                 |  |
| полное наименование должности  |               |  | подпись                                   |  |
|                                |               |  | инициалы, фамилия                         |  |

М.П.

Раздел 4.2

Выписка из Единого государственного реестра недвижимости об объекте недвижимости  
Сведения о частях земельного участка

| Земельный участок              |               |  |   |  |
|--------------------------------|---------------|--|---|--|
| (вид объекта недвижимости)     |               |  |   |  |
| Лист № ____ Раздела <b>4.2</b> |               | Всего листов раздела <b>4.2</b> : ____ |   | Всего разделов: ____   |
| 14.10.2021 № 99/2021/423677850 |               |  |   |  |
| Кадастровый номер:             |               |  | 02:17:000000:183(единое землепользование) |  |
| Номер точки                    | Координаты, м |  | Описание закрепления на местности         | Средняя квадратическая погрешность определения координат характерных точек границы части земельного участка, м |
|                                | X             | Y                                      |   |  |
| 1                              | 2             | 3                                      | 4   | 5  |
| 2178                           | 772558.67     | 1303508.01                             | данные отсутствуют                        | данные отсутствуют   |
| 2179                           | 772362        | 1303717.16                             | данные отсутствуют                        | данные отсутствуют   |
| 2180                           | 772077.22     | 1303730.05                             | данные отсутствуют                        | данные отсутствуют   |
| 2181                           | 772081.4      | 1303729.36                             | данные отсутствуют                        | данные отсутствуют   |
| 2182                           | 772099.84     | 1303726.64                             | данные отсутствуют                        | данные отсутствуют   |
| 2183                           | 772116.25     | 1303724.81                             | данные отсутствуют                        | данные отсутствуют   |
| 2184                           | 772126.36     | 1303725.04                             | данные отсутствуют                        | данные отсутствуют   |
| 2185                           | 772138.72     | 1303723.6                              | данные отсутствуют                        | данные отсутствуют   |
| 2186                           | 772155.36     | 1303722.03                             | данные отсутствуют                        | данные отсутствуют   |
| 2187                           | 772171.92     | 1303713.92                             | данные отсутствуют                        | данные отсутствуют   |
| 2188                           | 772184.58     | 1303708.77                             | данные отсутствуют                        | данные отсутствуют   |
| 2189                           | 772208.23     | 1303702.49                             | данные отсутствуют                        | данные отсутствуют   |
| 2190                           | 772223.24     | 1303692.12                             | данные отсутствуют                        | данные отсутствуют   |
| 2191                           | 772240.75     | 1303681.36                             | данные отсутствуют                        | данные отсутствуют   |
| 2192                           | 772254.24     | 1303674.58                             | данные отсутствуют                        | данные отсутствуют   |
| 2193                           | 772282.1      | 1303665.22                             | данные отсутствуют                        | данные отсутствуют   |
| 2194                           | 772298.18     | 1303661.42                             | данные отсутствуют                        | данные отсутствуют   |
| Государственный регистратор    |               |  | ФГИС ЕГРН                                 |  |
| полное наименование должности  |               |  | подпись                                   |  |
|                                |               |  | инициалы, фамилия                         |  |

М.П.

| Земельный участок              |               |  |   |  |
|--------------------------------|---------------|--|---|--|
| (вид объекта недвижимости)     |               |  |   |  |
| Лист № ____ Раздела <b>4.2</b> |               | Всего листов раздела <b>4.2</b> : ____ |   | Всего разделов: ____   |
| 14.10.2021 № 99/2021/423677850 |               |  |   |  |
| Кадастровый номер:             |               |  | 02:17:000000:183(единое землепользование) |  |
| Номер точки                    | Координаты, м |  | Описание закрепления на местности         | Средняя квадратическая погрешность определения координат характерных точек границы части земельного участка, м |
|                                | X             | Y                                      |   |  |
| 1                              | 2             | 3                                      | 4   | 5  |
| 2195                           | 772310.36     | 1303653.99                             | данные отсутствуют                        | данные отсутствуют   |
| 2196                           | 772324.31     | 1303645.13                             | данные отсутствуют                        | данные отсутствуют   |
| 2197                           | 772339.52     | 1303638.7                              | данные отсутствуют                        | данные отсутствуют   |
| 2198                           | 772351.56     | 1303633.18                             | данные отсутствуют                        | данные отсутствуют   |
| 2199                           | 772366.8      | 1303626.83                             | данные отсутствуют                        | данные отсутствуют   |
| 2200                           | 772379.52     | 1303622.44                             | данные отсутствуют                        | данные отсутствуют   |
| 2201                           | 772391.07     | 1303615.39                             | данные отсутствуют                        | данные отсутствуют   |
| 2202                           | 772410.1      | 1303603.27                             | данные отсутствуют                        | данные отсутствуют   |
| 2203                           | 772419.19     | 1303598.12                             | данные отсутствуют                        | данные отсутствуют   |
| 2204                           | 772451.84     | 1303583.76                             | данные отсутствуют                        | данные отсутствуют   |
| 2205                           | 772474.88     | 1303575.41                             | данные отсутствуют                        | данные отсутствуют   |
| 2206                           | 772496.01     | 1303563.76                             | данные отсутствуют                        | данные отсутствуют   |
| 2207                           | 772522.81     | 1303548.25                             | данные отсутствуют                        | данные отсутствуют   |
| 2208                           | 772542.77     | 1303532.28                             | данные отсутствуют                        | данные отсутствуют   |
| 2209                           | 772553.51     | 1303519.9                              | данные отсутствуют                        | данные отсутствуют   |

|                               |         |                   |
|-------------------------------|---------|-------------------|
| Государственный регистратор   |         | ФГИС ЕГРН         |
| полное наименование должности | подпись | инициалы, фамилия |

М.П.

Раздел 4.2

Выписка из Единого государственного реестра недвижимости об объекте недвижимости  
Сведения о частях земельного участка

| Земельный участок   |               |  |   |  |
|---|---------------|--|---|--|
| (вид объекта недвижимости)  |               |  |   |  |
| Лист № ____ Раздела <b>4.2</b>  |               | Всего листов раздела <b>4.2</b> : ____ |   | Всего разделов: ____   |
| 14.10.2021 № 99/2021/423677850  |               |  |   |  |
| Кадастровый номер:  |               |  | 02:17:000000:183(единое землепользование) |  |
| Сведения о характерных точках границы части (частей) земельного участка |               |  |   |  |
| Учетный номер части: 24   |               |  |   |  |
| Система координат: МСК-05   |               |  |   |  |
| Зона №  |               |  |   |  |
| Номер точки   | Координаты, м |  | Описание закрепления на местности         | Средняя квадратическая погрешность определения координат характерных точек границы части земельного участка, м |
|   | X             | Y                                      |   |  |
| 1   | 2             | 3                                      | 4   | 5  |
| 384   | 774214.03     | 1316318.66                             | данные отсутствуют                        | данные отсутствуют   |
| 385   | 774224.85     | 1316280.8                              | данные отсутствуют                        | данные отсутствуют   |
| 394   | 774392.38     | 1316359.53                             | данные отсутствуют                        | данные отсутствуют   |
| 395   | 774386.87     | 1316360.63                             | данные отсутствуют                        | данные отсутствуют   |
| 408   | 774201.21     | 1316334.55                             | данные отсутствуют                        | данные отсутствуют   |
| 409   | 774182.28     | 1316346.67                             | данные отсутствуют                        | данные отсутствуют   |
| 410   | 774182.06     | 1316347.37                             | данные отсутствуют                        | данные отсутствуют   |
| 411   | 774185.42     | 1316389.33                             | данные отсутствуют                        | данные отсутствуют   |
| 414   | 774119.66     | 1316404.21                             | данные отсутствуют                        | данные отсутствуют   |
| 415   | 774073.44     | 1316436.93                             | данные отсутствуют                        | данные отсутствуют   |
| 416   | 774059.82     | 1316471.55                             | данные отсутствуют                        | данные отсутствуют   |
| 417   | 774073.37     | 1316517.28                             | данные отсутствуют                        | данные отсутствуют   |
| 418   | 774073.37     | 1316538.48                             | данные отсутствуют                        | данные отсутствуют   |
| 419   | 774026.71     | 1316553.47                             | данные отсутствуют                        | данные отсутствуют   |
| 429   | 773902.61     | 1316517.85                             | данные отсутствуют                        | данные отсутствуют   |
| 431   | 773901.83     | 1316518.99                             | данные отсутствуют                        | данные отсутствуют   |

|                               |         |                   |
|-------------------------------|---------|-------------------|
| Государственный регистратор   |         | ФГИС ЕГРН         |
| полное наименование должности | подпись | инициалы, фамилия |

М.П.

| Земельный участок              |               |  |   |  |
|--------------------------------|---------------|--|---|--|
| (вид объекта недвижимости)     |               |  |   |  |
| Лист № ____ Раздела <b>4.2</b> |               | Всего листов раздела <b>4.2</b> : ____ |   | Всего разделов: ____   |
| 14.10.2021 № 99/2021/423677850 |               |  |   |  |
| Кадастровый номер:             |               |  | 02:17:000000:183(единое землепользование) |  |
| Номер точки                    | Координаты, м |  | Описание закрепления на местности         | Средняя квадратическая погрешность определения координат характерных точек границы части земельного участка, м |
|                                | X             | Y                                      |   |  |
| 1                              | 2             | 3                                      | 4   | 5  |
| 432                            | 773905.03     | 1316538.18                             | данные отсутствуют                        | данные отсутствуют   |
| 2210                           | 774395.97     | 1316357.2                              | данные отсутствуют                        | данные отсутствуют   |
| 2210                           | 774395.97     | 1316357.2                              | данные отсутствуют                        | данные отсутствуют   |
| 2211                           | 774368.28     | 1316358.73                             | данные отсутствуют                        | данные отсутствуют   |
| 2212                           | 774378.43     | 1316357.95                             | данные отсутствуют                        | данные отсутствуют   |
| 2213                           | 774179.98     | 1316282.19                             | данные отсутствуют                        | данные отсутствуют   |
| 2213                           | 774179.98     | 1316282.19                             | данные отсутствуют                        | данные отсутствуют   |
| 2214                           | 774222.25     | 1316270.39                             | данные отсутствуют                        | данные отсутствуют   |
| 2215                           | 774222.79     | 1316270.33                             | данные отсутствуют                        | данные отсутствуют   |
| 2216                           | 774259.59     | 1316271.37                             | данные отсутствуют                        | данные отсутствуют   |
| 2217                           | 774271.79     | 1316273.44                             | данные отсутствуют                        | данные отсутствуют   |
| 2218                           | 774303.96     | 1316286.52                             | данные отсутствуют                        | данные отсутствуют   |
| 2219                           | 774336.33     | 1316301.11                             | данные отсутствуют                        | данные отсутствуют   |
| 2220                           | 774351.96     | 1316301.81                             | данные отсутствуют                        | данные отсутствуют   |
| 2221                           | 774374.07     | 1316300.11                             | данные отсутствуют                        | данные отсутствуют   |
| 2222                           | 774379.13     | 1316299.94                             | данные отсутствуют                        | данные отсутствуют   |
| 2223                           | 774412.83     | 1316343.45                             | данные отсутствуют                        | данные отсутствуют   |
| Государственный регистратор    |               |  | ФГИС ЕГРН                                 |  |
| полное наименование должности  |               |  | подпись                                   |  |
|                                |               |  | инициалы, фамилия                         |  |

М.П.

Раздел 4.2

Выписка из Единого государственного реестра недвижимости об объекте недвижимости  
Сведения о частях земельного участка

| Земельный участок              |               |  |   |  |
|--------------------------------|---------------|--|---|--|
| (вид объекта недвижимости)     |               |  |   |  |
| Лист № ____ Раздела <b>4.2</b> |               | Всего листов раздела <b>4.2</b> : ____ |   | Всего разделов: ____   |
| 14.10.2021 № 99/2021/423677850 |               |  |   |  |
| Кадастровый номер:             |               |  | 02:17:000000:183(единое землепользование) |  |
| Номер точки                    | Координаты, м |  | Описание закрепления на местности         | Средняя квадратическая погрешность определения координат характерных точек границы части земельного участка, м |
|                                | X             | Y                                      |   |  |
| 1                              | 2             | 3                                      | 4   | 5  |
| 2224                           | 774400.66     | 1316349.33                             | данные отсутствуют                        | данные отсутствуют   |
| 2225                           | 774377.9      | 1316349.96                             | данные отсутствуют                        | данные отсутствуют   |
| 2226                           | 774352.77     | 1316351.89                             | данные отсутствуют                        | данные отсутствуют   |
| 2227                           | 774324.51     | 1316350.64                             | данные отсутствуют                        | данные отсутствуют   |
| 2228                           | 774284.79     | 1316332.7                              | данные отсутствуют                        | данные отсутствуют   |
| 2229                           | 774257.38     | 1316321.32                             | данные отсутствуют                        | данные отсутствуют   |
| 2230                           | 774228.25     | 1316320.03                             | данные отсутствуют                        | данные отсутствуют   |
| 2231                           | 774210.14     | 1316322.02                             | данные отсутствуют                        | данные отсутствуют   |
| 2232                           | 774208.54     | 1316323.99                             | данные отсутствуют                        | данные отсутствуют   |
| 2233                           | 774204.91     | 1316334.28                             | данные отсутствуют                        | данные отсутствуют   |
| 2234                           | 774178.05     | 1316395.89                             | данные отсутствуют                        | данные отсутствуют   |
| 2235                           | 774166.23     | 1316398.75                             | данные отсутствуют                        | данные отсутствуют   |
| 2236                           | 774140.1      | 1316399.9                              | данные отсутствуют                        | данные отсутствуют   |
| 2237                           | 774133.3      | 1316403.71                             | данные отсутствуют                        | данные отсутствуют   |
| 2238                           | 774011.67     | 1316551.8                              | данные отсутствуют                        | данные отсутствуют   |
| 2239                           | 774008.04     | 1316550.17                             | данные отсутствуют                        | данные отсутствуют   |
| 2240                           | 773996.39     | 1316542.21                             | данные отсутствуют                        | данные отсутствуют   |
| Государственный регистратор    |               |  | ФГИС ЕГРН                                 |  |
| полное наименование должности  |               |  | подпись                                   |  |
|                                |               |  | инициалы, фамилия                         |  |

М.П.



| Земельный участок              |               |  |   |  |
|--------------------------------|---------------|--|---|--|
| (вид объекта недвижимости)     |               |  |   |  |
| Лист № ____ Раздела <b>4.2</b> |               | Всего листов раздела <b>4.2</b> : ____ |   | Всего разделов: ____   |
| 14.10.2021 № 99/2021/423677850 |               |  |   |  |
| Кадастровый номер:             |               |  | 02:17:000000:183(единое землепользование) |  |
| Номер точки                    | Координаты, м |  | Описание закрепления на местности         | Средняя квадратическая погрешность определения координат характерных точек границы части земельного участка, м |
|                                | X             | Y                                      |   |  |
| 1                              | 2             | 3                                      | 4   | 5  |
| 2241                           | 773983.12     | 1316527.09                             | данные отсутствуют                        | данные отсутствуют   |
| 2242                           | 773966.84     | 1316515.23                             | данные отсутствуют                        | данные отсутствуют   |
| 2243                           | 773949.63     | 1316513.25                             | данные отсутствуют                        | данные отсутствуют   |
| 2244                           | 773933.35     | 1316513.03                             | данные отсутствуют                        | данные отсутствуют   |
| 2245                           | 773922.98     | 1316518.59                             | данные отсутствуют                        | данные отсутствуют   |
| 2246                           | 773902        | 1316518.25                             | данные отсутствуют                        | данные отсутствуют   |
| 2247                           | 773863.72     | 1316517.04                             | данные отсутствуют                        | данные отсутствуют   |
| 2248                           | 773866.38     | 1316509.64                             | данные отсутствуют                        | данные отсутствуют   |
| 2249                           | 773874.85     | 1316495.47                             | данные отсутствуют                        | данные отсутствуют   |
| 2250                           | 773882.54     | 1316485.79                             | данные отсутствуют                        | данные отсутствуют   |
| 2251                           | 773892.38     | 1316478.29                             | данные отсутствуют                        | данные отсутствуют   |
| 2252                           | 773909.73     | 1316468.96                             | данные отсутствуют                        | данные отсутствуют   |
| 2253                           | 773921.27     | 1316464.51                             | данные отсутствуют                        | данные отсутствуют   |
| 2254                           | 773933.55     | 1316463.03                             | данные отсутствуют                        | данные отсутствуют   |
| 2255                           | 773950.31     | 1316463.25                             | данные отсутствуют                        | данные отсутствуют   |
| 2256                           | 773972.55     | 1316465.56                             | данные отсутствуют                        | данные отсутствуют   |
| 2257                           | 773984.57     | 1316468.48                             | данные отсутствуют                        | данные отсутствуют   |
| Государственный регистратор    |               |  | ФГИС ЕГРН                                 |  |
| полное наименование должности  |               |  | подпись                                   |  |
|                                |               |  | инициалы, фамилия                         |  |

М.П.

| Земельный участок              |               |  |   |  |
|--------------------------------|---------------|--|---|--|
| (вид объекта недвижимости)     |               |  |   |  |
| Лист № ____ Раздела <b>4.2</b> |               | Всего листов раздела <b>4.2</b> : ____ |   | Всего разделов: ____   |
| 14.10.2021 № 99/2021/423677850 |               |  |   |  |
| Кадастровый номер:             |               |  | 02:17:000000:183(единое землепользование) |  |
| Номер точки                    | Координаты, м |  | Описание закрепления на местности         | Средняя квадратическая погрешность определения координат характерных точек границы части земельного участка, м |
|                                | X             | Y                                      |   |  |
| 1                              | 2             | 3                                      | 4   | 5  |
| 2258                           | 773995.51     | 1316474.26                             | данные отсутствуют                        | данные отсутствуют   |
| 2259                           | 774012.56     | 1316486.68                             | данные отсутствуют                        | данные отсутствуют   |
| 2260                           | 774020.7      | 1316494.11                             | данные отсутствуют                        | данные отсутствуют   |
| 2261                           | 774028.48     | 1316502.28                             | данные отсутствуют                        | данные отсутствуют   |
| 2262                           | 774024.24     | 1316490.67                             | данные отсутствуют                        | данные отсутствуют   |
| 2263                           | 774021.51     | 1316478.6                              | данные отсутствуют                        | данные отсутствуют   |
| 2264                           | 774021.05     | 1316461.53                             | данные отсутствуют                        | данные отсутствуют   |
| 2265                           | 774022.36     | 1316449.23                             | данные отсутствуют                        | данные отсутствуют   |
| 2266                           | 774025.99     | 1316438.36                             | данные отсутствуют                        | данные отсутствуют   |
| 2267                           | 774032.3      | 1316427.72                             | данные отсутствуют                        | данные отсутствуют   |
| 2268                           | 774063.44     | 1316391.53                             | данные отсутствуют                        | данные отсутствуют   |
| 2269                           | 774072.15     | 1316383.57                             | данные отсутствуют                        | данные отсутствуют   |
| 2270                           | 774088.48     | 1316371.86                             | данные отсутствуют                        | данные отсутствуют   |
| 2271                           | 774115.67     | 1316356.28                             | данные отсутствуют                        | данные отсутствуют   |
| 2272                           | 774127.12     | 1316351.61                             | данные отсутствуют                        | данные отсутствуют   |
| 2273                           | 774137.9      | 1316349.95                             | данные отсутствуют                        | данные отсутствуют   |
| 2274                           | 774146.01     | 1316340.08                             | данные отсутствуют                        | данные отсутствуют   |
| Государственный регистратор    |               |  | ФГИС ЕГРН                                 |  |
| полное наименование должности  |               |  | подпись                                   |  |
|                                |               |  | инициалы, фамилия                         |  |

М.П.

| Земельный участок              |               |  |   |  |
|--------------------------------|---------------|--|---|--|
| (вид объекта недвижимости)     |               |  |   |  |
| Лист № ____ Раздела <b>4.2</b> |               | Всего листов раздела <b>4.2</b> : ____ |   | Всего разделов: ____   |
| 14.10.2021 № 99/2021/423677850 |               |  |   |  |
| Кадастровый номер:             |               |  | 02:17:000000:183(единое землепользование) |  |
| Номер точки                    | Координаты, м |  | Описание закрепления на местности         | Средняя квадратическая погрешность определения координат характерных точек границы части земельного участка, м |
|                                | X             | Y                                      |   |  |
| 1                              | 2             | 3                                      | 4   | 5  |
| 2275                           | 774149.56     | 1316328.24                             | данные отсутствуют                        | данные отсутствуют   |
| 2276                           | 774159.86     | 1316311.67                             | данные отсутствуют                        | данные отсутствуют   |
| 2277                           | 774164.77     | 1316299.81                             | данные отсутствуют                        | данные отсутствуют   |
| 2278                           | 774171.33     | 1316290.5                              | данные отсутствуют                        | данные отсутствуют   |

|                               |         |                   |
|-------------------------------|---------|-------------------|
| Государственный регистратор   |         | ФГИС ЕГРН         |
| полное наименование должности | подпись | инициалы, фамилия |

М.П.

| Земельный участок   |               |  |   |  |
|---|---------------|--|---|--|
| (вид объекта недвижимости)  |               |  |   |  |
| Лист № ____ Раздела <b>4.2</b>  |               | Всего листов раздела <b>4.2</b> : ____ |   | Всего разделов: ____   |
| 14.10.2021 № 99/2021/423677850  |               |  |   |  |
| Кадастровый номер:  |               |  | 02:17:000000:183(единое землепользование) |  |
| Сведения о характерных точках границы части (частей) земельного участка |               |  |   |  |
| Учетный номер части: 25   |               |  |   |  |
| Система координат: МСК-05   |               |  |   |  |
| Зона №  |               |  |   |  |
| Номер точки   | Координаты, м |  | Описание закрепления на местности         | Средняя квадратическая погрешность определения координат характерных точек границы части земельного участка, м |
|   | X             | Y                                      |   |  |
| 1   | 2             | 3                                      | 4   | 5  |
| 747   | 767941.35     | 1306054.53                             | данные отсутствуют                        | данные отсутствуют   |
| 748   | 767853.56     | 1306022.18                             | данные отсутствуют                        | данные отсутствуют   |
| 749   | 767774.98     | 1305911.26                             | данные отсутствуют                        | данные отсутствуют   |
| 750   | 767742.63     | 1305952.86                             | данные отсутствуют                        | данные отсутствуют   |
| 751   | 767802.71     | 1306073.01                             | данные отсутствуют                        | данные отсутствуют   |
| 752   | 767654.83     | 1306054.53                             | данные отсутствуют                        | данные отсутствуют   |
| 753   | 767603.99     | 1305966.72                             | данные отсутствуют                        | данные отсутствуют   |
| 754   | 767654.83     | 1305897.4                              | данные отсутствуют                        | данные отсутствуют   |
| 755   | 767631.72     | 1305860.43                             | данные отсутствуют                        | данные отсутствуют   |
| 756   | 767599.39     | 1305874.29                             | данные отсутствуют                        | данные отсутствуют   |
| 757   | 767553.16     | 1305971.34                             | данные отсутствуют                        | данные отсутствуют   |
| 758   | 767483.84     | 1305938.99                             | данные отсутствуют                        | данные отсутствуют   |
| 759   | 767502.32     | 1305832.7                              | данные отсутствуют                        | данные отсутствуют   |
| 760   | 767419.14     | 1305929.75                             | данные отсутствуют                        | данные отсутствуют   |
| 761   | 767405.28     | 1305865.05                             | данные отсутствуют                        | данные отсутствуют   |
| 762   | 767317.47     | 1305841.95                             | данные отсутствуют                        | данные отсутствуют   |

|                               |         |                   |
|-------------------------------|---------|-------------------|
| Государственный регистратор   |         | ФГИС ЕГРН         |
| полное наименование должности | подпись | инициалы, фамилия |

М.П.

| Земельный участок              |               |  |   |  |
|--------------------------------|---------------|--|---|--|
| (вид объекта недвижимости)     |               |  |   |  |
| Лист № ____ Раздела <b>4.2</b> |               | Всего листов раздела <b>4.2</b> : ____ |   | Всего разделов: ____   |
| 14.10.2021 № 99/2021/423677850 |               |  |   |  |
| Кадастровый номер:             |               |  | 02:17:000000:183(единое землепользование) |  |
| Номер точки                    | Координаты, м |  | Описание закрепления на местности         | Средняя квадратическая погрешность определения координат характерных точек границы части земельного участка, м |
|                                | X             | Y                                      |   |  |
| 1                              | 2             | 3                                      | 4   | 5  |
| 764                            | 767225.04     | 1305841.95                             | данные отсутствуют                        | данные отсутствуют   |
| 765                            | 767088.8      | 1305601.29                             | данные отсутствуют                        | данные отсутствуют   |
| 848                            | 776541.51     | 1305258.11                             | данные отсутствуют                        | данные отсутствуют   |
| 850                            | 776528.65     | 1305206.66                             | данные отсутствуют                        | данные отсутствуют   |
| 851                            | 776476.58     | 1305161.75                             | данные отсутствуют                        | данные отсутствуют   |
| 852                            | 776427.59     | 1305156.64                             | данные отсутствуют                        | данные отсутствуют   |
| 853                            | 776377.57     | 1305141.33                             | данные отсутствуют                        | данные отсутствуют   |
| 854                            | 776324.49     | 1305139.29                             | данные отсутствуют                        | данные отсутствуют   |
| 855                            | 776321.42     | 1305123.98                             | данные отсутствуют                        | данные отсутствуют   |
| 856                            | 776310.19     | 1305139.29                             | данные отсутствуют                        | данные отсутствуют   |
| 857                            | 776274.47     | 1305120.92                             | данные отсутствуют                        | данные отсутствуют   |
| 858                            | 776259.15     | 1305104.58                             | данные отсутствуют                        | данные отсутствуют   |
| 859                            | 776248.95     | 1305099.48                             | данные отсутствуют                        | данные отсутствуют   |
| 860                            | 776234.66     | 1305105.6                              | данные отсутствуют                        | данные отсутствуют   |
| 861                            | 776218.32     | 1305103.56                             | данные отсутствуют                        | данные отсутствуют   |
| 862                            | 776203.01     | 1305088.25                             | данные отсутствуют                        | данные отсутствуют   |
| 864                            | 776122.37     | 1305059.67                             | данные отсутствуют                        | данные отсутствуют   |
| Государственный регистратор    |               |  | ФГИС ЕГРН                                 |  |
| полное наименование должности  |               |  | подпись                                   |  |
|                                |               |  | инициалы, фамилия                         |  |

М.П.

| Земельный участок              |               |  |   |  |
|--------------------------------|---------------|--|---|--|
| (вид объекта недвижимости)     |               |  |   |  |
| Лист № ____ Раздела <b>4.2</b> |               | Всего листов раздела <b>4.2</b> : ____ |   | Всего разделов: ____   |
| 14.10.2021 № 99/2021/423677850 |               |  |   |  |
| Кадастровый номер:             |               |  | 02:17:000000:183(единое землепользование) |  |
| Номер точки                    | Координаты, м |  | Описание закрепления на местности         | Средняя квадратическая погрешность определения координат характерных точек границы части земельного участка, м |
|                                | X             | Y                                      |   |  |
| 1                              | 2             | 3                                      | 4   | 5  |
| 865                            | 776024.37     | 1305063.75                             | данные отсутствуют                        | данные отсутствуют   |
| 866                            | 775990.68     | 1305042.32                             | данные отсутствуют                        | данные отсутствуют   |
| 867                            | 775970.35     | 1305073.34                             | данные отсутствуют                        | данные отсутствуют   |
| 868                            | 775974.47     | 1305089.49                             | данные отсутствуют                        | данные отсутствуют   |
| 869                            | 775937.6      | 1305119.9                              | данные отсутствуют                        | данные отсутствуют   |
| 870                            | 775921.27     | 1305119.9                              | данные отсутствуют                        | данные отсутствуют   |
| 871                            | 775908.37     | 1305114.94                             | данные отсутствуют                        | данные отсутствуют   |
| 1033                           | 771479.73     | 1306280.91                             | данные отсутствуют                        | данные отсутствуют   |
| 1034                           | 771493.15     | 1306241.03                             | данные отсутствуют                        | данные отсутствуют   |
| 1035                           | 771493.12     | 1306240.86                             | данные отсутствуют                        | данные отсутствуют   |
| 1036                           | 771493.11     | 1306240.84                             | данные отсутствуют                        | данные отсутствуют   |
| 1037                           | 771490.09     | 1306229.61                             | данные отсутствуют                        | данные отсутствуют   |
| 1047                           | 771474.32     | 1306249.79                             | данные отсутствуют                        | данные отсутствуют   |
| 1462                           | 772745.08     | 1306575.71                             | данные отсутствуют                        | данные отсутствуют   |
| 1463                           | 772989.64     | 1306587.3                              | данные отсутствуют                        | данные отсутствуют   |
| 1464                           | 773009.96     | 1306587.8                              | данные отсутствуют                        | данные отсутствуют   |
| 1465                           | 773010.38     | 1306581.77                             | данные отсутствуют                        | данные отсутствуют   |
| Государственный регистратор    |               |  | ФГИС ЕГРН                                 |  |
| полное наименование должности  |               |  | подпись                                   |  |
|                                |               |  | инициалы, фамилия                         |  |

М.П.

| Земельный участок              |               |  |   |  |
|--------------------------------|---------------|--|---|--|
| (вид объекта недвижимости)     |               |  |   |  |
| Лист № ____ Раздела <b>4.2</b> |               | Всего листов раздела <b>4.2</b> : ____ |   | Всего разделов: ____   |
| 14.10.2021 № 99/2021/423677850 |               |  |   |  |
| Кадастровый номер:             |               |  | 02:17:000000:183(единое землепользование) |  |
| Номер точки                    | Координаты, м |  | Описание закрепления на местности         | Средняя квадратическая погрешность определения координат характерных точек границы части земельного участка, м |
|                                | X             | Y                                      |   |  |
| 1                              | 2             | 3                                      | 4   | 5  |
| 1466                           | 773032.15     | 1306529.93                             | данные отсутствуют                        | данные отсутствуют   |
| 2279                           | 775901.28     | 1305205.66                             | данные отсутствуют                        | данные отсутствуют   |
| 2279                           | 775901.28     | 1305205.66                             | данные отсутствуют                        | данные отсутствуют   |
| 2280                           | 776207.09     | 1305076                                | данные отсутствуют                        | данные отсутствуют   |
| 2281                           | 776548        | 1305209.43                             | данные отсутствуют                        | данные отсутствуют   |
| 2282                           | 776433.41     | 1305283.27                             | данные отсутствуют                        | данные отсутствуют   |
| 2283                           | 776411.21     | 1305271.71                             | данные отсутствуют                        | данные отсутствуют   |
| 2284                           | 776384.83     | 1305251.84                             | данные отсутствуют                        | данные отсутствуют   |
| 2285                           | 776365.36     | 1305232.34                             | данные отсутствуют                        | данные отсутствуют   |
| 2286                           | 776345.47     | 1305211.23                             | данные отсутствуют                        | данные отсутствуют   |
| 2287                           | 776322.85     | 1305207.4                              | данные отсутствуют                        | данные отсутствуют   |
| 2288                           | 776291.32     | 1305197.55                             | данные отсутствуют                        | данные отсутствуют   |
| 2289                           | 776261.27     | 1305182.72                             | данные отсутствуют                        | данные отсутствуют   |
| 2290                           | 776234.3      | 1305163.64                             | данные отсутствуют                        | данные отсутствуют   |
| 2291                           | 776213.59     | 1305147.27                             | данные отсутствуют                        | данные отсутствуют   |
| 2292                           | 776187.84     | 1305126.57                             | данные отсутствуют                        | данные отсутствуют   |
| 2293                           | 776157.96     | 1305123.08                             | данные отсутствуют                        | данные отсутствуют   |
| Государственный регистратор    |               |  | ФГИС ЕГРН                                 |  |
| полное наименование должности  |               |  | подпись                                   |  |
|                                |               |  | инициалы, фамилия                         |  |

М.П.

Раздел 4.2

Выписка из Единого государственного реестра недвижимости об объекте недвижимости  
Сведения о частях земельного участка

| Земельный участок              |               |  |   |  |
|--------------------------------|---------------|--|---|--|
| (вид объекта недвижимости)     |               |  |   |  |
| Лист № ____ Раздела <b>4.2</b> |               | Всего листов раздела <b>4.2</b> : ____ |   | Всего разделов: ____   |
| 14.10.2021 № 99/2021/423677850 |               |  |   |  |
| Кадастровый номер:             |               |  | 02:17:000000:183(единое землепользование) |  |
| Номер точки                    | Координаты, м |  | Описание закрепления на местности         | Средняя квадратическая погрешность определения координат характерных точек границы части земельного участка, м |
|                                | X             | Y                                      |   |  |
| 1                              | 2             | 3                                      | 4   | 5  |
| 2294                           | 776126.79     | 1305133.99                             | данные отсутствуют                        | данные отсутствуют   |
| 2295                           | 776094.24     | 1305139.63                             | данные отсутствуют                        | данные отсутствуют   |
| 2296                           | 776060.68     | 1305146.51                             | данные отсутствуют                        | данные отсутствуют   |
| 2297                           | 776029.09     | 1305156.17                             | данные отсутствуют                        | данные отсутствуют   |
| 2298                           | 775985.07     | 1305165.38                             | данные отсутствуют                        | данные отсутствуют   |
| 2299                           | 775962.49     | 1305180.21                             | данные отсутствуют                        | данные отсутствуют   |
| 2300                           | 775933.05     | 1305195.18                             | данные отсутствуют                        | данные отсутствуют   |
| 2301                           | 775904.04     | 1305205.15                             | данные отсутствуют                        | данные отсутствуют   |
| 2302                           | 768087.88     | 1305955.8                              | данные отсутствуют                        | данные отсутствуют   |
| 2302                           | 768087.88     | 1305955.8                              | данные отсутствуют                        | данные отсутствуют   |
| 2303                           | 768111.54     | 1306166                                | данные отсутствуют                        | данные отсутствуют   |
| 2304                           | 767954.71     | 1305906.84                             | данные отсутствуют                        | данные отсутствуют   |
| 2305                           | 767984.11     | 1305913.28                             | данные отсутствуют                        | данные отсутствуют   |
| 2306                           | 768004.61     | 1305920.45                             | данные отсутствуют                        | данные отсутствуют   |
| 2307                           | 768033.55     | 1305928.58                             | данные отсутствуют                        | данные отсутствуют   |
| 2308                           | 768061.84     | 1305941.23                             | данные отсутствуют                        | данные отсутствуют   |
| 2309                           | 768079.49     | 1305950.88                             | данные отсутствуют                        | данные отсутствуют   |
| Государственный регистратор    |               |  | ФГИС ЕГРН                                 |  |
| полное наименование должности  |               |  | подпись                                   |  |
|                                |               |  | инициалы, фамилия                         |  |

М.П.

| Земельный участок              |               |  |   |  |
|--------------------------------|---------------|--|---|--|
| (вид объекта недвижимости)     |               |  |   |  |
| Лист № ____ Раздела <b>4.2</b> |               | Всего листов раздела <b>4.2</b> : ____ |   | Всего разделов: ____   |
| 14.10.2021 № 99/2021/423677850 |               |  |   |  |
| Кадастровый номер:             |               |  | 02:17:000000:183(единое землепользование) |  |
| Номер точки                    | Координаты, м |  | Описание закрепления на местности         | Средняя квадратическая погрешность определения координат характерных точек границы части земельного участка, м |
|                                | X             | Y                                      |   |  |
| 1                              | 2             | 3                                      | 4   | 5  |
| 2310                           | 767924.72     | 1305904.85                             | данные отсутствуют                        | данные отсутствуют   |
| 2310                           | 767924.72     | 1305904.85                             | данные отсутствуют                        | данные отсутствуют   |
| 2311                           | 767331.34     | 1305768                                | данные отсутствуют                        | данные отсутствуют   |
| 2312                           | 767112        | 1305378.89                             | данные отсутствуют                        | данные отсутствуют   |
| 2313                           | 767125.21     | 1305384.19                             | данные отсутствуют                        | данные отсутствуют   |
| 2314                           | 767155.27     | 1305399.98                             | данные отсутствуют                        | данные отсутствуют   |
| 2315                           | 767181.98     | 1305419.4                              | данные отсутствуют                        | данные отсутствуют   |
| 2316                           | 767205.13     | 1305442.96                             | данные отсутствуют                        | данные отсутствуют   |
| 2317                           | 767224.09     | 1305470.01                             | данные отсутствуют                        | данные отсутствуют   |
| 2318                           | 767245.03     | 1305504.98                             | данные отсутствуют                        | данные отсутствуют   |
| 2319                           | 767266.28     | 1305530.27                             | данные отсутствуют                        | данные отсутствуют   |
| 2320                           | 767280.3      | 1305553.2                              | данные отсутствуют                        | данные отсутствуют   |
| 2321                           | 767291.06     | 1305573.79                             | данные отсутствуют                        | данные отсутствуют   |
| 2322                           | 767311.86     | 1305602.17                             | данные отсутствуют                        | данные отсутствуют   |
| 2323                           | 767324.13     | 1305618.12                             | данные отсутствуют                        | данные отсутствуют   |
| 2324                           | 767344.19     | 1305648.3                              | данные отсутствуют                        | данные отсутствуют   |
| 2325                           | 767366.48     | 1305665.76                             | данные отсутствуют                        | данные отсутствуют   |
| Государственный регистратор    |               |  | ФГИС ЕГРН                                 |  |
| полное наименование должности  |               |  | подпись                                   |  |
|                                |               |  | инициалы, фамилия                         |  |

М.П.

Раздел 4.2

Выписка из Единого государственного реестра недвижимости об объекте недвижимости  
Сведения о частях земельного участка

| Земельный участок              |               |  |   |  |
|--------------------------------|---------------|--|---|--|
| (вид объекта недвижимости)     |               |  |   |  |
| Лист № ____ Раздела <b>4.2</b> |               | Всего листов раздела <b>4.2</b> : ____ |   | Всего разделов: ____   |
| 14.10.2021 № 99/2021/423677850 |               |  |   |  |
| Кадастровый номер:             |               |  | 02:17:000000:183(единое землепользование) |  |
| Номер точки                    | Координаты, м |  | Описание закрепления на местности         | Средняя квадратическая погрешность определения координат характерных точек границы части земельного участка, м |
|                                | X             | Y                                      |   |  |
| 1                              | 2             | 3                                      | 4   | 5  |
| 2326                           | 767394.17     | 1305683.77                             | данные отсутствуют                        | данные отсутствуют   |
| 2327                           | 767417.46     | 1305704.94                             | данные отсутствуют                        | данные отсутствуют   |
| 2328                           | 767456.41     | 1305729.14                             | данные отсутствуют                        | данные отсутствуют   |
| 2329                           | 767483.68     | 1305747.79                             | данные отсутствуют                        | данные отсутствуют   |
| 2330                           | 767507.51     | 1305770.66                             | данные отсутствуют                        | данные отсутствуют   |
| 2331                           | 767539.04     | 1305781.81                             | данные отсутствуют                        | данные отсутствуют   |
| 2332                           | 767571.43     | 1305788.31                             | данные отсутствуют                        | данные отсутствуют   |
| 2333                           | 767602.3      | 1305800.05                             | данные отсутствуют                        | данные отсутствуют   |
| 2334                           | 767624.31     | 1305812.34                             | данные отсутствуют                        | данные отсутствуют   |
| 2335                           | 767654.1      | 1305824.21                             | данные отсутствуют                        | данные отсутствуют   |
| 2336                           | 767674.14     | 1305832.23                             | данные отсутствуют                        | данные отсутствуют   |
| 2337                           | 767699.85     | 1305843.15                             | данные отсутствуют                        | данные отсутствуют   |
| 2338                           | 767725.94     | 1305856.91                             | данные отсутствуют                        | данные отсутствуют   |
| 2339                           | 767753.31     | 1305875.4                              | данные отсутствуют                        | данные отсутствуют   |
| 2340                           | 767777.27     | 1305898.14                             | данные отсутствуют                        | данные отсутствуют   |
| 2341                           | 767797.53     | 1305914.03                             | данные отсутствуют                        | данные отсутствуют   |
| 2342                           | 767821.95     | 1305919.94                             | данные отсутствуют                        | данные отсутствуют   |
| Государственный регистратор    |               |  | ФГИС ЕГРН                                 |  |
| полное наименование должности  |               |  | подпись                                   |  |
|                                |               |  | инициалы, фамилия                         |  |

М.П.

| Земельный участок              |               |  |   |  |
|--------------------------------|---------------|--|---|--|
| (вид объекта недвижимости)     |               |  |   |  |
| Лист № ____ Раздела <b>4.2</b> |               | Всего листов раздела <b>4.2</b> : ____ |   | Всего разделов: ____   |
| 14.10.2021 № 99/2021/423677850 |               |  |   |  |
| Кадастровый номер:             |               |  | 02:17:000000:183(единое землепользование) |  |
| Номер точки                    | Координаты, м |  | Описание закрепления на местности         | Средняя квадратическая погрешность определения координат характерных точек границы части земельного участка, м |
|                                | X             | Y                                      |   |  |
| 1                              | 2             | 3                                      | 4   | 5  |
| 2343                           | 767851.43     | 1305915.21                             | данные отсутствуют                        | данные отсутствуют   |
| 2344                           | 767886.04     | 1305908.35                             | данные отсутствуют                        | данные отсутствуют   |
| 2345                           | 767918.85     | 1305904.56                             | данные отсутствуют                        | данные отсутствуют   |
| 2346                           | 773039.11     | 1306509.51                             | данные отсутствуют                        | данные отсутствуют   |
| 2346                           | 773039.11     | 1306509.51                             | данные отсутствуют                        | данные отсутствуют   |
| 2347                           | 772746.58     | 1306491.87                             | данные отсутствуют                        | данные отсутствуют   |
| 2348                           | 772773.72     | 1306503.5                              | данные отсутствуют                        | данные отсутствуют   |
| 2349                           | 772794.48     | 1306516.17                             | данные отсутствуют                        | данные отсутствуют   |
| 2350                           | 772814.94     | 1306531.28                             | данные отсутствуют                        | данные отсутствуют   |
| 2351                           | 772834.39     | 1306546.21                             | данные отсутствуют                        | данные отсутствуют   |
| 2352                           | 772855.83     | 1306548.58                             | данные отсутствуют                        | данные отсутствуют   |
| 2353                           | 772878.83     | 1306552.71                             | данные отсутствуют                        | данные отсутствуют   |
| 2354                           | 772912.08     | 1306539.89                             | данные отсутствуют                        | данные отсутствуют   |
| 2355                           | 772943.41     | 1306529.41                             | данные отсутствуют                        | данные отсутствуют   |
| 2356                           | 772976.03     | 1306524.23                             | данные отсутствуют                        | данные отсутствуют   |
| 2357                           | 773000.63     | 1306523.9                              | данные отсутствуют                        | данные отсутствуют   |
| 2358                           | 773020.48     | 1306517.82                             | данные отсутствуют                        | данные отсутствуют   |
| Государственный регистратор    |               |  | ФГИС ЕГРН                                 |  |
| полное наименование должности  |               |  | подпись                                   |  |
|                                |               |  | инициалы, фамилия                         |  |

М.П.

Раздел 4.2

Выписка из Единого государственного реестра недвижимости об объекте недвижимости  
Сведения о частях земельного участка

| Земельный участок              |               |  |   |  |
|--------------------------------|---------------|--|---|--|
| (вид объекта недвижимости)     |               |  |   |  |
| Лист № ____ Раздела <b>4.2</b> |               | Всего листов раздела <b>4.2</b> : ____ |   | Всего разделов: ____   |
| 14.10.2021 № 99/2021/423677850 |               |  |   |  |
| Кадастровый номер:             |               |  | 02:17:000000:183(единое землепользование) |  |
| Номер точки                    | Координаты, м |  | Описание закрепления на местности         | Средняя квадратическая погрешность определения координат характерных точек границы части земельного участка, м |
|                                | X             | Y                                      |   |  |
| 1                              | 2             | 3                                      | 4   | 5  |
| 2359                           | 771381.43     | 1306215.53                             | данные отсутствуют                        | данные отсутствуют   |
| 2359                           | 771381.43     | 1306215.53                             | данные отсутствуют                        | данные отсутствуют   |
| 2360                           | 771479.09     | 1306222.99                             | данные отсутствуют                        | данные отсутствуют   |
| 2361                           | 771489.65     | 1306226.14                             | данные отсутствуют                        | данные отсутствуют   |
| 2362                           | 771332.38     | 1306218.04                             | данные отсутствуют                        | данные отсутствуют   |
| 2363                           | 771353.41     | 1306217.16                             | данные отсутствуют                        | данные отсутствуют   |
| Государственный регистратор    |               |  | ФГИС ЕГРН                                 |  |
| полное наименование должности  |               |  | подпись                                   |  |
|                                |               |  | инициалы, фамилия                         |  |

М.П.

Выписка из Единого государственного реестра недвижимости об объекте недвижимости  
Сведения о частях земельного участка

| Земельный участок   |               |  |   |  |
|---|---------------|--|---|--|
| (вид объекта недвижимости)  |               |  |   |  |
| Лист № ____ Раздела <b>4.2</b>  |               | Всего листов раздела <b>4.2</b> : ____ |   | Всего разделов: ____   |
| 14.10.2021 № 99/2021/423677850  |               |  |   |  |
| Кадастровый номер:  |               |  | 02:17:000000:183(единое землепользование) |  |
| Сведения о характерных точках границы части (частей) земельного участка |               |  |   |  |
| Учетный номер части: 26   |               |  |   |  |
| Система координат: МСК-05   |               |  |   |  |
| Зона №  |               |  |   |  |
| Номер точки   | Координаты, м |  | Описание закрепления на местности         | Средняя квадратическая погрешность определения координат характерных точек границы части земельного участка, м |
|   | X             | Y                                      |   |  |
| 1   | 2             | 3                                      | 4   | 5  |
| 346   | 774464.16     | 1315562.8                              | данные отсутствуют                        | данные отсутствуют   |
| 347   | 774474.09     | 1315566.46                             | данные отсутствуют                        | данные отсутствуют   |
| 348   | 774481.81     | 1315567.16                             | данные отсутствуют                        | данные отсутствуют   |
| 349   | 774486.56     | 1315566.25                             | данные отсутствуют                        | данные отсутствуют   |
| 350   | 774493.91     | 1315563.85                             | данные отсутствуют                        | данные отсутствуют   |
| 351   | 774496.98     | 1315592.32                             | данные отсутствуют                        | данные отсутствуют   |
| 352   | 774481.4      | 1315605.96                             | данные отсутствуют                        | данные отсутствуют   |
| 382   | 774127.47     | 1316188.83                             | данные отсутствуют                        | данные отсутствуют   |
| 383   | 774176.16     | 1316278.09                             | данные отсутствуют                        | данные отсутствуют   |
| 384   | 774214.03     | 1316318.66                             | данные отсутствуют                        | данные отсутствуют   |
| 385   | 774224.85     | 1316280.8                              | данные отсутствуют                        | данные отсутствуют   |
| 386   | 774211.32     | 1316226.7                              | данные отсутствуют                        | данные отсутствуют   |
| 387   | 774230.26     | 1316164.48                             | данные отсутствуют                        | данные отсутствуют   |
| 388   | 774203.6      | 1316124.48                             | данные отсутствуют                        | данные отсутствуют   |
| 389   | 774233.69     | 1316125.9                              | данные отсутствуют                        | данные отсутствуют   |
| 390   | 774279.85     | 1316169.29                             | данные отсутствуют                        | данные отсутствуют   |
| Государственный регистратор   |               |  | ФГИС ЕГРН                                 |  |
| полное наименование должности   |               |  | подпись                                   |  |
|   |               |  | инициалы, фамилия                         |  |

М.П.

Раздел 4.2

Выписка из Единого государственного реестра недвижимости об объекте недвижимости  
Сведения о частях земельного участка

| Земельный участок              |               |  |   |  |
|--------------------------------|---------------|--|---|--|
| (вид объекта недвижимости)     |               |  |   |  |
| Лист № ____ Раздела <b>4.2</b> |               | Всего листов раздела <b>4.2</b> : ____ |   | Всего разделов: ____   |
| 14.10.2021 № 99/2021/423677850 |               |  |   |  |
| Кадастровый номер:             |               |  | 02:17:000000:183(единое землепользование) |  |
| Номер точки                    | Координаты, м |  | Описание закрепления на местности         | Средняя квадратическая погрешность определения координат характерных точек границы части земельного участка, м |
|                                | X             | Y                                      |   |  |
| 1                              | 2             | 3                                      | 4   | 5  |
| 391                            | 774289.73     | 1316179.81                             | данные отсутствуют                        | данные отсутствуют   |
| 392                            | 774362.73     | 1316278.77                             | данные отсутствуют                        | данные отсутствуют   |
| 394                            | 774392.38     | 1316359.53                             | данные отсутствуют                        | данные отсутствуют   |
| 395                            | 774386.87     | 1316360.63                             | данные отсутствуют                        | данные отсутствуют   |
| 408                            | 774201.21     | 1316334.55                             | данные отсутствуют                        | данные отсутствуют   |
| 409                            | 774182.28     | 1316346.67                             | данные отсутствуют                        | данные отсутствуют   |
| 410                            | 774182.06     | 1316347.37                             | данные отсутствуют                        | данные отсутствуют   |
| 411                            | 774185.42     | 1316389.33                             | данные отсутствуют                        | данные отсутствуют   |
| 414                            | 774119.66     | 1316404.21                             | данные отсутствуют                        | данные отсутствуют   |
| 415                            | 774073.44     | 1316436.93                             | данные отсутствуют                        | данные отсутствуют   |
| 416                            | 774059.82     | 1316471.55                             | данные отсутствуют                        | данные отсутствуют   |
| 417                            | 774073.37     | 1316517.28                             | данные отсутствуют                        | данные отсутствуют   |
| 418                            | 774073.37     | 1316538.48                             | данные отсутствуют                        | данные отсутствуют   |
| 419                            | 774026.71     | 1316553.47                             | данные отсутствуют                        | данные отсутствуют   |
| 429                            | 773902.61     | 1316517.85                             | данные отсутствуют                        | данные отсутствуют   |
| 431                            | 773901.83     | 1316518.99                             | данные отсутствуют                        | данные отсутствуют   |
| 432                            | 773905.03     | 1316538.18                             | данные отсутствуют                        | данные отсутствуют   |
| Государственный регистратор    |               |  | ФГИС ЕГРН                                 |  |
| полное наименование должности  |               |  | подпись                                   |  |
|                                |               |  | инициалы, фамилия                         |  |

М.П.

| Земельный участок              |               |  |   |  |
|--------------------------------|---------------|--|---|--|
| (вид объекта недвижимости)     |               |  |   |  |
| Лист № ____ Раздела <b>4.2</b> |               | Всего листов раздела <b>4.2</b> : ____ |   | Всего разделов: ____   |
| 14.10.2021 № 99/2021/423677850 |               |  |   |  |
| Кадастровый номер:             |               |  | 02:17:000000:183(единое землепользование) |  |
| Номер точки                    | Координаты, м |  | Описание закрепления на местности         | Средняя квадратическая погрешность определения координат характерных точек границы части земельного участка, м |
|                                | X             | Y                                      |   |  |
| 1                              | 2             | 3                                      | 4   | 5  |
| 2210                           | 774395.97     | 1316357.2                              | данные отсутствуют                        | данные отсутствуют   |
| 2210                           | 774395.97     | 1316357.2                              | данные отсутствуют                        | данные отсутствуют   |
| 2211                           | 774368.28     | 1316358.73                             | данные отсутствуют                        | данные отсутствуют   |
| 2212                           | 774378.43     | 1316357.95                             | данные отсутствуют                        | данные отсутствуют   |
| 2223                           | 774412.83     | 1316343.45                             | данные отсутствуют                        | данные отсутствуют   |
| 2224                           | 774400.66     | 1316349.33                             | данные отсутствуют                        | данные отсутствуют   |
| 2225                           | 774377.9      | 1316349.96                             | данные отсутствуют                        | данные отсутствуют   |
| 2226                           | 774352.77     | 1316351.89                             | данные отсутствуют                        | данные отсутствуют   |
| 2227                           | 774324.51     | 1316350.64                             | данные отсутствуют                        | данные отсутствуют   |
| 2228                           | 774284.79     | 1316332.7                              | данные отсутствуют                        | данные отсутствуют   |
| 2229                           | 774257.38     | 1316321.32                             | данные отсутствуют                        | данные отсутствуют   |
| 2230                           | 774228.25     | 1316320.03                             | данные отсутствуют                        | данные отсутствуют   |
| 2231                           | 774210.14     | 1316322.02                             | данные отсутствуют                        | данные отсутствуют   |
| 2232                           | 774208.54     | 1316323.99                             | данные отсутствуют                        | данные отсутствуют   |
| 2233                           | 774204.91     | 1316334.28                             | данные отсутствуют                        | данные отсутствуют   |
| 2234                           | 774178.05     | 1316395.89                             | данные отсутствуют                        | данные отсутствуют   |
| 2235                           | 774166.23     | 1316398.75                             | данные отсутствуют                        | данные отсутствуют   |
| Государственный регистратор    |               |  | ФГИС ЕГРН                                 |  |
| полное наименование должности  |               |  | подпись                                   |  |
|                                |               |  | инициалы, фамилия                         |  |

М.П.

Раздел 4.2

Выписка из Единого государственного реестра недвижимости об объекте недвижимости  
Сведения о частях земельного участка

| Земельный участок              |               |  |   |  |
|--------------------------------|---------------|--|---|--|
| (вид объекта недвижимости)     |               |  |   |  |
| Лист № ____ Раздела <b>4.2</b> |               | Всего листов раздела <b>4.2</b> : ____ |   | Всего разделов: ____   |
| 14.10.2021 № 99/2021/423677850 |               |  |   |  |
| Кадастровый номер:             |               |  | 02:17:000000:183(единое землепользование) |  |
| Номер точки                    | Координаты, м |  | Описание закрепления на местности         | Средняя квадратическая погрешность определения координат характерных точек границы части земельного участка, м |
|                                | X             | Y                                      |   |  |
| 1                              | 2             | 3                                      | 4   | 5  |
| 2236                           | 774140.1      | 1316399.9                              | данные отсутствуют                        | данные отсутствуют   |
| 2237                           | 774133.3      | 1316403.71                             | данные отсутствуют                        | данные отсутствуют   |
| 2238                           | 774011.67     | 1316551.8                              | данные отсутствуют                        | данные отсутствуют   |
| 2239                           | 774008.04     | 1316550.17                             | данные отсутствуют                        | данные отсутствуют   |
| 2240                           | 773996.39     | 1316542.21                             | данные отсутствуют                        | данные отсутствуют   |
| 2241                           | 773983.12     | 1316527.09                             | данные отсутствуют                        | данные отсутствуют   |
| 2242                           | 773966.84     | 1316515.23                             | данные отсутствуют                        | данные отсутствуют   |
| 2243                           | 773949.63     | 1316513.25                             | данные отсутствуют                        | данные отсутствуют   |
| 2244                           | 773933.35     | 1316513.03                             | данные отсутствуют                        | данные отсутствуют   |
| 2245                           | 773922.98     | 1316518.59                             | данные отсутствуют                        | данные отсутствуют   |
| 2246                           | 773902        | 1316518.25                             | данные отсутствуют                        | данные отсутствуют   |
| 2364                           | 774441.13     | 1315548.37                             | данные отсутствуют                        | данные отсутствуют   |
| 2364                           | 774441.13     | 1315548.37                             | данные отсутствуют                        | данные отсутствуют   |
| 2365                           | 774434.74     | 1315637.69                             | данные отсутствуют                        | данные отсутствуют   |
| 2366                           | 774432.14     | 1315617.86                             | данные отсутствуют                        | данные отсутствуют   |
| 2367                           | 774433.3      | 1315584.85                             | данные отсутствуют                        | данные отсутствуют   |
| 2368                           | 774438.9      | 1315555.94                             | данные отсутствуют                        | данные отсутствуют   |
| Государственный регистратор    |               |  | ФГИС ЕГРН                                 |  |
| полное наименование должности  |               |  | подпись                                   |  |
|                                |               |  | инициалы, фамилия                         |  |

М.П.



| Земельный участок              |               |  |   |  |
|--------------------------------|---------------|--|---|--|
| (вид объекта недвижимости)     |               |  |   |  |
| Лист № ____ Раздела <b>4.2</b> |               | Всего листов раздела <b>4.2</b> : ____ |   | Всего разделов: ____   |
| 14.10.2021 № 99/2021/423677850 |               |  |   |  |
| Кадастровый номер:             |               |  | 02:17:000000:183(единое землепользование) |  |
| Номер точки                    | Координаты, м |  | Описание закрепления на местности         | Средняя квадратическая погрешность определения координат характерных точек границы части земельного участка, м |
|                                | X             | Y                                      |   |  |
| 1                              | 2             | 3                                      | 4   | 5  |
| 2369                           | 774099.34     | 1316156.01                             | данные отсутствуют                        | данные отсутствуют   |
| 2369                           | 774099.34     | 1316156.01                             | данные отсутствуют                        | данные отсутствуют   |
| 2370                           | 773729.92     | 1316448.56                             | данные отсутствуют                        | данные отсутствуют   |
| 2371                           | 773740.25     | 1316428.07                             | данные отсутствуют                        | данные отсутствуют   |
| 2372                           | 773755.98     | 1316403.61                             | данные отсутствуют                        | данные отсутствуют   |
| 2373                           | 773777.59     | 1316378.62                             | данные отсутствуют                        | данные отсутствуют   |
| 2374                           | 773803.02     | 1316357.54                             | данные отсутствуют                        | данные отсутствуют   |
| 2375                           | 773823.04     | 1316345.24                             | данные отсутствуют                        | данные отсутствуют   |
| 2376                           | 773853.74     | 1316329.56                             | данные отсутствуют                        | данные отсутствуют   |
| 2377                           | 773885.03     | 1316318.96                             | данные отсутствуют                        | данные отсутствуют   |
| 2378                           | 773917.63     | 1316313.65                             | данные отсутствуют                        | данные отсутствуют   |
| 2379                           | 773949.89     | 1316293.52                             | данные отсутствуют                        | данные отсутствуют   |
| 2380                           | 773972.3      | 1316271.36                             | данные отсутствуют                        | данные отсутствуют   |
| 2381                           | 774001.07     | 1316249.96                             | данные отсутствуют                        | данные отсутствуют   |
| 2382                           | 774019.89     | 1316237.99                             | данные отсутствуют                        | данные отсутствуют   |
| 2383                           | 774042.06     | 1316213.16                             | данные отсутствуют                        | данные отсутствуют   |
| 2384                           | 774054.89     | 1316195.93                             | данные отсутствуют                        | данные отсутствуют   |
| Государственный регистратор    |               |  | ФГИС ЕГРН                                 |  |
| полное наименование должности  |               |  | подпись                                   |  |
|                                |               |  | инициалы, фамилия                         |  |

М.П.

Раздел 4.2

Выписка из Единого государственного реестра недвижимости об объекте недвижимости  
Сведения о частях земельного участка

| Земельный участок              |               |  |   |  |
|--------------------------------|---------------|--|---|--|
| (вид объекта недвижимости)     |               |  |   |  |
| Лист № ____ Раздела <b>4.2</b> |               | Всего листов раздела <b>4.2</b> : ____ |   | Всего разделов: ____   |
| 14.10.2021 № 99/2021/423677850 |               |  |   |  |
| Кадастровый номер:             |               |  | 02:17:000000:183(единое землепользование) |  |
| Номер точки                    | Координаты, м |  | Описание закрепления на местности         | Средняя квадратическая погрешность определения координат характерных точек границы части земельного участка, м |
|                                | X             | Y                                      |   |  |
| 1                              | 2             | 3                                      | 4   | 5  |
| 2385                           | 774077.76     | 1316172.1                              | данные отсутствуют                        | данные отсутствуют   |
| Государственный регистратор    |               |  | ФГИС ЕГРН                                 |  |
| полное наименование должности  |               |  | подпись                                   |  |
|                                |               |  | инициалы, фамилия                         |  |

М.П.

Выписка из Единого государственного реестра недвижимости об объекте недвижимости  
Сведения о частях земельного участка

1032

| Земельный участок   |               |  |   |  |
|---|---------------|--|---|--|
| (вид объекта недвижимости)  |               |  |   |  |
| Лист № ____ Раздела <b>4.2</b>  |               | Всего листов раздела <b>4.2</b> : ____ |   | Всего разделов: ____   |
| 14.10.2021 № 99/2021/423677850  |               |  |   |  |
| Кадастровый номер:  |               |  | 02:17:000000:183(единое землепользование) |  |
| Сведения о характерных точках границы части (частей) земельного участка |               |  |   |  |
| Учетный номер части: 27   |               |  |   |  |
| Система координат: МСК-05   |               |  |   |  |
| Зона №  |               |  |   |  |
| Номер точки   | Координаты, м |  | Описание закрепления на местности         | Средняя квадратическая погрешность определения координат характерных точек границы части земельного участка, м |
|   | X             | Y                                      |   |  |
| 1   | 2             | 3                                      | 4   | 5  |
| 1071  | 773071.48     | 1303158.52                             | данные отсутствуют                        | данные отсутствуют   |
| 1071  | 773071.48     | 1303158.52                             | данные отсутствуют                        | данные отсутствуют   |
| 1073  | 773000.49     | 1303250.98                             | данные отсутствуют                        | данные отсутствуют   |
| 1082  | 772806.76     | 1303455.36                             | данные отсутствуют                        | данные отсутствуют   |
| 1083  | 772719.17     | 1303471.9                              | данные отсутствуют                        | данные отсутствуют   |
| 1084  | 772643.72     | 1303560.82                             | данные отсутствуют                        | данные отсутствуют   |
| 1085  | 772637.42     | 1303568.25                             | данные отсутствуют                        | данные отсутствуют   |
| 1086  | 772597.52     | 1303615.94                             | данные отсутствуют                        | данные отсутствуют   |
| 1088  | 772426.5      | 1303714.54                             | данные отсутствуют                        | данные отсутствуют   |
| 1092  | 772229.64     | 1303813.51                             | данные отсутствуют                        | данные отсутствуют   |
| 1093  | 772129.41     | 1303834.52                             | данные отсутствуют                        | данные отсутствуют   |
| 1330  | 772955.67     | 1303038.81                             | данные отсутствуют                        | данные отсутствуют   |
| 1331  | 772987.78     | 1303048.55                             | данные отсутствуют                        | данные отсутствуют   |
| 1332  | 773009.19     | 1303064.12                             | данные отсутствуют                        | данные отсутствуют   |
| 1333  | 773029.63     | 1303076.77                             | данные отсутствуют                        | данные отсутствуют   |
| 1334  | 773044.23     | 1303063.14                             | данные отсутствуют                        | данные отсутствуют   |
| Государственный регистратор   |               |  | ФГИС ЕГРН                                 |  |
| полное наименование должности   |               |  | подпись                                   |  |
|   |               |  | инициалы, фамилия                         |  |

М.П.

Раздел 4.2

Выписка из Единого государственного реестра недвижимости об объекте недвижимости  
Сведения о частях земельного участка

| Земельный участок              |               |  |   |  |
|--------------------------------|---------------|--|---|--|
| (вид объекта недвижимости)     |               |  |   |  |
| Лист № ____ Раздела <b>4.2</b> |               | Всего листов раздела <b>4.2</b> : ____ |   | Всего разделов: ____   |
| 14.10.2021 № 99/2021/423677850 |               |  |   |  |
| Кадастровый номер:             |               |  | 02:17:000000:183(единое землепользование) |  |
| Номер точки                    | Координаты, м |  | Описание закрепления на местности         | Средняя квадратическая погрешность определения координат характерных точек границы части земельного участка, м |
|                                | X             | Y                                      |   |  |
| 1                              | 2             | 3                                      | 4   | 5  |
| 1335                           | 773016.98     | 1303042.71                             | данные отсутствуют                        | данные отсутствуют   |
| 1336                           | 772999.46     | 1303022.27                             | данные отсутствуют                        | данные отсутствуют   |
| 1339                           | 773070.51     | 1303045.63                             | данные отсутствуют                        | данные отсутствуют   |
| 1355                           | 772111.14     | 1303805.25                             | данные отсутствуют                        | данные отсутствуют   |
| 1356                           | 772130.37     | 1303799.88                             | данные отсутствуют                        | данные отсутствуют   |
| 1357                           | 772200.44     | 1303771.66                             | данные отсутствуют                        | данные отсутствуют   |
| 1358                           | 772201.31     | 1303771.37                             | данные отсутствуют                        | данные отсутствуют   |
| 1359                           | 772265.65     | 1303750.25                             | данные отсутствуют                        | данные отсутствуют   |
| 1360                           | 772277.79     | 1303746.08                             | данные отсутствуют                        | данные отсутствуют   |
| 1361                           | 772361.06     | 1303717.48                             | данные отсутствуют                        | данные отсутствуют   |
| 1363                           | 772429.15     | 1303683.09                             | данные отсутствуют                        | данные отсутствуют   |
| 1364                           | 772485.6      | 1303644.16                             | данные отсутствуют                        | данные отсутствуют   |
| 1365                           | 772512.85     | 1303631.51                             | данные отсутствуют                        | данные отсутствуют   |
| 1366                           | 772580.97     | 1303590.64                             | данные отсутствуют                        | данные отсутствуют   |
| 1367                           | 772604.33     | 1303567.28                             | данные отсутствуют                        | данные отсутствуют   |
| 1368                           | 772623.79     | 1303535.16                             | данные отсутствуют                        | данные отсутствуют   |
| 1369                           | 772627.69     | 1303521.54                             | данные отсутствуют                        | данные отсутствуют   |
| Государственный регистратор    |               |  | ФГИС ЕГРН                                 |  |
| полное наименование должности  |               |  | подпись                                   |  |
|                                |               |  | инициалы, фамилия                         |  |

М.П.

1012

| Земельный участок              |               |  |   |  |
|--------------------------------|---------------|--|---|--|
| (вид объекта недвижимости)     |               |  |   |  |
| Лист № ____ Раздела <b>4.2</b> |               | Всего листов раздела <b>4.2</b> : ____ |   | Всего разделов: ____   |
| 14.10.2021 № 99/2021/423677850 |               |  |   |  |
| Кадастровый номер:             |               |  | 02:17:000000:183(единое землепользование) |  |
| Номер точки                    | Координаты, м |  | Описание закрепления на местности         | Средняя квадратическая погрешность определения координат характерных точек границы части земельного участка, м |
|                                | X             | Y                                      |   |  |
| 1                              | 2             | 3                                      | 4   | 5  |
| 1394                           | 772643.26     | 1303474.82                             | данные отсутствуют                        | данные отсутствуют   |
| 1395                           | 772725.99     | 1303429.08                             | данные отсутствуют                        | данные отсутствуют   |
| 2048                           | 772664.38     | 1303536.48                             | данные отсутствуют                        | данные отсутствуют   |
| 2048                           | 772664.38     | 1303536.48                             | данные отсутствуют                        | данные отсутствуют   |
| 2049                           | 772668.66     | 1303531.43                             | данные отсутствуют                        | данные отсутствуют   |
| 2050                           | 772668.55     | 1303532.78                             | данные отсутствуют                        | данные отсутствуют   |
| 2052                           | 772253.21     | 1303796.14                             | данные отсутствуют                        | данные отсутствуют   |
| 2053                           | 772266.18     | 1303787.65                             | данные отсутствуют                        | данные отсутствуют   |
| 2054                           | 772281.79     | 1303776.85                             | данные отсутствуют                        | данные отсутствуют   |
| 2055                           | 772291.55     | 1303770.99                             | данные отсутствуют                        | данные отсутствуют   |
| 2056                           | 772318.97     | 1303764.01                             | данные отсутствуют                        | данные отсутствуют   |
| 2057                           | 772326.35     | 1303765.03                             | данные отсутствуют                        | данные отсутствуют   |
| 2058                           | 772350.14     | 1303761.54                             | данные отсутствуют                        | данные отсутствуют   |
| 2059                           | 772364.19     | 1303746.08                             | данные отсутствуют                        | данные отсутствуют   |
| 2060                           | 772406.77     | 1303724.54                             | данные отсутствуют                        | данные отсутствуют   |
| 2061                           | 772410.03     | 1303724.48                             | данные отсутствуют                        | данные отсутствуют   |
| 2062                           | 772425.39     | 1303715.11                             | данные отсутствуют                        | данные отсутствуют   |
| Государственный регистратор    |               |  | ФГИС ЕГРН                                 |  |
| полное наименование должности  |               |  | подпись                                   |  |
|                                |               |  | инициалы, фамилия                         |  |

М.П.

Раздел 4.2

Выписка из Единого государственного реестра недвижимости об объекте недвижимости  
Сведения о частях земельного участка

| Земельный участок              |               |  |   |  |
|--------------------------------|---------------|--|---|--|
| (вид объекта недвижимости)     |               |  |   |  |
| Лист № ____ Раздела <b>4.2</b> |               | Всего листов раздела <b>4.2</b> : ____ |   | Всего разделов: ____   |
| 14.10.2021 № 99/2021/423677850 |               |  |   |  |
| Кадастровый номер:             |               |  | 02:17:000000:183(единое землепользование) |  |
| Номер точки                    | Координаты, м |  | Описание закрепления на местности         | Средняя квадратическая погрешность определения координат характерных точек границы части земельного участка, м |
|                                | X             | Y                                      |   |  |
| 1                              | 2             | 3                                      | 4   | 5  |
| 2063                           | 772505.41     | 1303673.84                             | данные отсутствуют                        | данные отсутствуют   |
| 2064                           | 772517.15     | 1303669.71                             | данные отсутствуют                        | данные отсутствуют   |
| 2065                           | 772546.69     | 1303653.44                             | данные отсутствуют                        | данные отсутствуют   |
| 2066                           | 772581.2      | 1303633.44                             | данные отсутствуют                        | данные отсутствуют   |
| 2067                           | 772614.51     | 1303606.75                             | данные отсутствуют                        | данные отсутствуют   |
| 2068                           | 772642.47     | 1303574.42                             | данные отсутствуют                        | данные отсутствуют   |
| 2069                           | 772651.97     | 1303551.27                             | данные отсутствуют                        | данные отсутствуют   |
| 2070                           | 772671.48     | 1303533.63                             | данные отсутствуют                        | данные отсутствуют   |
| 2071                           | 772671.99     | 1303527.5                              | данные отсутствуют                        | данные отсутствуют   |
| 2072                           | 772691.73     | 1303504.24                             | данные отсутствуют                        | данные отсутствуют   |
| 2073                           | 772693.42     | 1303503.77                             | данные отсутствуют                        | данные отсутствуют   |
| 2074                           | 772707.01     | 1303487.34                             | данные отсутствуют                        | данные отсутствуют   |
| 2075                           | 772707.19     | 1303486.02                             | данные отсутствуют                        | данные отсутствуют   |
| 2134                           | 773055.62     | 1303167.25                             | данные отсутствуют                        | данные отсутствуют   |
| 2135                           | 773057.46     | 1303165.06                             | данные отсутствуют                        | данные отсутствуют   |
| 2136                           | 772327.36     | 1303761.87                             | данные отсутствуют                        | данные отсутствуют   |
| 2136                           | 772327.36     | 1303761.87                             | данные отсутствуют                        | данные отсутствуют   |
| Государственный регистратор    |               |  | ФГИС ЕГРН                                 |  |
| полное наименование должности  |               |  | подпись                                   |  |
|                                |               |  | инициалы, фамилия                         |  |

М.П.

| Земельный участок              |               |  |   |  |
|--------------------------------|---------------|--|---|--|
| (вид объекта недвижимости)     |               |  |   |  |
| Лист № ____ Раздела <b>4.2</b> |               | Всего листов раздела <b>4.2</b> : ____ |   | Всего разделов: ____   |
| 14.10.2021 № 99/2021/423677850 |               |  |   |  |
| Кадастровый номер:             |               |  | 02:17:000000:183(единое землепользование) |  |
| Номер точки                    | Координаты, м |  | Описание закрепления на местности         | Средняя квадратическая погрешность определения координат характерных точек границы части земельного участка, м |
|                                | X             | Y                                      |   |  |
| 1                              | 2             | 3                                      | 4   | 5  |
| 2137                           | 772338.64     | 1303759                                | данные отсутствуют                        | данные отсутствуют   |
| 2138                           | 772356.69     | 1303749.87                             | данные отсутствуют                        | данные отсутствуют   |
| 2139                           | 772348.29     | 1303759.11                             | данные отсутствуют                        | данные отсутствуют   |
| 2140                           | 772531.44     | 1303658.42                             | данные отсутствуют                        | данные отсутствуют   |
| 2140                           | 772531.44     | 1303658.42                             | данные отсутствуют                        | данные отсутствуют   |
| 2141                           | 772645.83     | 1303558.34                             | данные отсутствуют                        | данные отсутствуют   |
| 2142                           | 772639.79     | 1303573.05                             | данные отсутствуют                        | данные отсутствуют   |
| 2143                           | 772612.34     | 1303604.68                             | данные отсутствуют                        | данные отсутствуют   |
| 2144                           | 772579.41     | 1303631.03                             | данные отсутствуют                        | данные отсутствуют   |
| 2145                           | 772545.2      | 1303650.83                             | данные отсутствуют                        | данные отсутствуют   |
| 2147                           | 773053        | 1303045.63                             | данные отсутствуют                        | данные отсутствуют   |
| 2179                           | 772362        | 1303717.16                             | данные отсутствуют                        | данные отсутствуют   |
| 2386                           | 772148.52     | 1303877.1                              | данные отсутствуют                        | данные отсутствуют   |
| 2386                           | 772148.52     | 1303877.1                              | данные отсутствуют                        | данные отсутствуют   |
| 2387                           | 772832.27     | 1303464.39                             | данные отсутствуют                        | данные отсутствуют   |
| 2388                           | 772825.1      | 1303469.71                             | данные отсутствуют                        | данные отсутствуют   |
| 2389                           | 772774.64     | 1303493.9                              | данные отсутствуют                        | данные отсутствуют   |
| Государственный регистратор    |               |  | ФГИС ЕГРН                                 |  |
| полное наименование должности  |               |  | подпись                                   |  |
|                                |               |  | инициалы, фамилия                         |  |

М.П.

Раздел 4.2

Выписка из Единого государственного реестра недвижимости об объекте недвижимости  
Сведения о частях земельного участка

| Земельный участок              |               |  |   |  |
|--------------------------------|---------------|--|---|--|
| (вид объекта недвижимости)     |               |  |   |  |
| Лист № ____ Раздела <b>4.2</b> |               | Всего листов раздела <b>4.2</b> : ____ |   | Всего разделов: ____   |
| 14.10.2021 № 99/2021/423677850 |               |  |   |  |
| Кадастровый номер:             |               |  | 02:17:000000:183(единое землепользование) |  |
| Номер точки                    | Координаты, м |  | Описание закрепления на местности         | Средняя квадратическая погрешность определения координат характерных точек границы части земельного участка, м |
|                                | X             | Y                                      |   |  |
| 1                              | 2             | 3                                      | 4   | 5  |
| 2390                           | 772754.81     | 1303502.01                             | данные отсутствуют                        | данные отсутствуют   |
| 2391                           | 772749.75     | 1303513.29                             | данные отсутствуют                        | данные отсутствуют   |
| 2392                           | 772731.95     | 1303535.64                             | данные отсутствуют                        | данные отсутствуют   |
| 2393                           | 772722.95     | 1303544.12                             | данные отсутствуют                        | данные отсутствуют   |
| 2394                           | 772717.26     | 1303553.74                             | данные отсутствуют                        | данные отсутствуют   |
| 2395                           | 772710.92     | 1303564.36                             | данные отсутствуют                        | данные отсутствуют   |
| 2396                           | 772693.92     | 1303580.75                             | данные отсутствуют                        | данные отсутствуют   |
| 2397                           | 772688.73     | 1303593.4                              | данные отсутствуют                        | данные отсутствуют   |
| 2398                           | 772682.65     | 1303604.18                             | данные отсутствуют                        | данные отсутствуют   |
| 2399                           | 772652.33     | 1303639.46                             | данные отсутствуют                        | данные отсутствуют   |
| 2400                           | 772612.46     | 1303672.46                             | данные отсутствуют                        | данные отсутствуют   |
| 2401                           | 772571.76     | 1303696.7                              | данные отсутствуют                        | данные отсутствуют   |
| 2402                           | 772541.27     | 1303713.51                             | данные отсутствуют                        | данные отсутствуют   |
| 2403                           | 772511.18     | 1303724.81                             | данные отсутствуют                        | данные отсутствуют   |
| 2404                           | 772488.9      | 1303734.49                             | данные отсутствуют                        | данные отсутствуют   |
| 2405                           | 772472.45     | 1303744.96                             | данные отсутствуют                        | данные отсутствуют   |
| 2406                           | 772436.07     | 1303767.17                             | данные отсутствуют                        | данные отсутствуют   |
| Государственный регистратор    |               |  | ФГИС ЕГРН                                 |  |
| полное наименование должности  |               |  | подпись                                   |  |
|                                |               |  | инициалы, фамилия                         |  |

М.П.

| Земельный участок              |               |  |   |  |
|--------------------------------|---------------|--|---|--|
| (вид объекта недвижимости)     |               |  |   |  |
| Лист № ____ Раздела <b>4.2</b> |               | Всего листов раздела <b>4.2</b> : ____ |   | Всего разделов: ____   |
| 14.10.2021 № 99/2021/423677850 |               |  |   |  |
| Кадастровый номер:             |               |  | 02:17:000000:183(единое землепользование) |  |
| Номер точки                    | Координаты, м |  | Описание закрепления на местности         | Средняя квадратическая погрешность определения координат характерных точек границы части земельного участка, м |
|                                | X             | Y                                      |   |  |
| 1                              | 2             | 3                                      | 4   | 5  |
| 2407                           | 772424.79     | 1303772.25                             | данные отсутствуют                        | данные отсутствуют   |
| 2408                           | 772412.65     | 1303776.03                             | данные отсутствуют                        | данные отсутствуют   |
| 2409                           | 772402.13     | 1303780.04                             | данные отсутствуют                        | данные отсутствуют   |
| 2410                           | 772387.14     | 1303795.17                             | данные отсутствуют                        | данные отсутствуют   |
| 2411                           | 772377.76     | 1303803.22                             | данные отсутствуют                        | данные отсутствуют   |
| 2412                           | 772366.68     | 1303808.73                             | данные отсутствуют                        | данные отсутствуют   |
| 2413                           | 772333.61     | 1303814.5                              | данные отсутствуют                        | данные отсутствуют   |
| 2414                           | 772321.24     | 1303814.77                             | данные отсутствуют                        | данные отсутствуют   |
| 2415                           | 772308.91     | 1303818.89                             | данные отсутствуют                        | данные отсутствуют   |
| 2416                           | 772294.63     | 1303828.77                             | данные отсутствуют                        | данные отсутствуют   |
| 2417                           | 772277.87     | 1303839.75                             | данные отсутствуют                        | данные отсутствуют   |
| 2418                           | 772266.77     | 1303845.2                              | данные отсутствуют                        | данные отсутствуют   |
| 2419                           | 772234.46     | 1303853.67                             | данные отсутствуют                        | данные отсутствуют   |
| 2420                           | 772210.89     | 1303865.2                              | данные отсутствуют                        | данные отсутствуют   |
| 2421                           | 772199.19     | 1303869.22                             | данные отсутствуют                        | данные отсутствуют   |
| 2422                           | 772181.33     | 1303872.96                             | данные отсутствуют                        | данные отсутствуют   |
| 2423                           | 772157.81     | 1303875.45                             | данные отсутствуют                        | данные отсутствуют   |
| Государственный регистратор    |               |  | ФГИС ЕГРН                                 |  |
| полное наименование должности  |               |  | подпись                                   |  |
|                                |               |  | инициалы, фамилия                         |  |

М.П.

Раздел 4.2

Выписка из Единого государственного реестра недвижимости об объекте недвижимости  
Сведения о частях земельного участка

| Земельный участок              |               |  |   |  |
|--------------------------------|---------------|--|---|--|
| (вид объекта недвижимости)     |               |  |   |  |
| Лист № ____ Раздела <b>4.2</b> |               | Всего листов раздела <b>4.2</b> : ____ |   | Всего разделов: ____   |
| 14.10.2021 № 99/2021/423677850 |               |  |   |  |
| Кадастровый номер:             |               |  | 02:17:000000:183(единое землепользование) |  |
| Номер точки                    | Координаты, м |  | Описание закрепления на местности         | Средняя квадратическая погрешность определения координат характерных точек границы части земельного участка, м |
|                                | X             | Y                                      |   |  |
| 1                              | 2             | 3                                      | 4   | 5  |
| 2424                           | 773080.76     | 1303211.9                              | данные отсутствуют                        | данные отсутствуют   |
| 2425                           | 773071.58     | 1303217.87                             | данные отсутствуют                        | данные отсутствуют   |
| 2426                           | 773060.43     | 1303223.22                             | данные отсутствуют                        | данные отсутствуют   |
| 2427                           | 773048.3      | 1303225.67                             | данные отсутствуют                        | данные отсутствуют   |
| 2428                           | 773037.63     | 1303230.39                             | данные отсутствуют                        | данные отсутствуют   |
| 2429                           | 773023.25     | 1303243.56                             | данные отсутствуют                        | данные отсутствуют   |
| 2430                           | 773013.01     | 1303250.49                             | данные отсутствуют                        | данные отсутствуют   |
| 2431                           | 773002.69     | 1303255.13                             | данные отсутствуют                        | данные отсутствуют   |
| 2432                           | 773056.94     | 1303003.84                             | данные отсутствуют                        | данные отсутствуют   |
| 2432                           | 773056.94     | 1303003.84                             | данные отсутствуют                        | данные отсутствуют   |
| 2433                           | 773019.62     | 1303021.28                             | данные отсутствуют                        | данные отсутствуют   |
| 2434                           | 773027.86     | 1303017.09                             | данные отсутствуют                        | данные отсутствуют   |
| 2435                           | 773037.99     | 1303009.99                             | данные отсутствуют                        | данные отсутствуют   |
| 2436                           | 773049.27     | 1303005.66                             | данные отсутствуют                        | данные отсутствуют   |
| 2437                           | 773008.57     | 1303020.75                             | данные отсутствуют                        | данные отсутствуют   |
| 2437                           | 773008.57     | 1303020.75                             | данные отсутствуют                        | данные отсутствуют   |
| 2438                           | 772949.05     | 1303029.9                              | данные отсутствуют                        | данные отсутствуют   |
| Государственный регистратор    |               |  | ФГИС ЕГРН                                 |  |
| полное наименование должности  |               |  | подпись                                   |  |
|                                |               |  | инициалы, фамилия                         |  |

М.П.

| Земельный участок              |               |  |   |  |
|--------------------------------|---------------|--|---|--|
| (вид объекта недвижимости)     |               |  |   |  |
| Лист № ____ Раздела <b>4.2</b> |               | Всего листов раздела <b>4.2</b> : ____ |   | Всего разделов: ____   |
| 14.10.2021 № 99/2021/423677850 |               |  |   |  |
| Кадастровый номер:             |               |  | 02:17:000000:183(единое землепользование) |  |
| Номер точки                    | Координаты, м |  | Описание закрепления на местности         | Средняя квадратическая погрешность определения координат характерных точек границы части земельного участка, м |
|                                | X             | Y                                      |   |  |
| 1                              | 2             | 3                                      | 4   | 5  |
| 2439                           | 772959.83     | 1303025.34                             | данные отсутствуют                        | данные отсутствуют   |
| 2440                           | 772972.05     | 1303023.46                             | данные отсутствуют                        | данные отсутствуют   |
| 2441                           | 772985.72     | 1303021.33                             | данные отсутствуют                        | данные отсутствуют   |
| 2442                           | 773006        | 1303020.43                             | данные отсутствуют                        | данные отсутствуют   |
| 2443                           | 772766.65     | 1303383.67                             | данные отсутствуют                        | данные отсутствуют   |
| 2443                           | 772766.65     | 1303383.67                             | данные отсутствуют                        | данные отсутствуют   |
| 2444                           | 772622.43     | 1303476.26                             | данные отсутствуют                        | данные отсутствуют   |
| 2445                           | 772622.92     | 1303474.67                             | данные отсутствуют                        | данные отсутствуют   |
| 2446                           | 772629.36     | 1303464.1                              | данные отсутствуют                        | данные отсутствуют   |
| 2447                           | 772637.65     | 1303454.47                             | данные отсутствуют                        | данные отсутствуют   |
| 2448                           | 772647.38     | 1303446.84                             | данные отсутствуют                        | данные отсутствуют   |
| 2449                           | 772658.69     | 1303441.82                             | данные отсутствуют                        | данные отсутствуют   |
| 2450                           | 772668.56     | 1303436.24                             | данные отсутствуют                        | данные отсутствуют   |
| 2451                           | 772676.25     | 1303429.02                             | данные отсутствуют                        | данные отсутствуют   |
| 2452                           | 772691.91     | 1303417.16                             | данные отсутствуют                        | данные отсутствуют   |
| 2453                           | 772702.62     | 1303410.97                             | данные отсутствуют                        | данные отсутствуют   |
| 2454                           | 772732.5      | 1303399.89                             | данные отсутствуют                        | данные отсутствуют   |
| Государственный регистратор    |               |  | ФГИС ЕГРН                                 |  |
| полное наименование должности  |               |  | подпись                                   |  |
|                                |               |  | инициалы, фамилия                         |  |

М.П.

Раздел 4.2

Выписка из Единого государственного реестра недвижимости об объекте недвижимости  
Сведения о частях земельного участка

| Земельный участок              |               |  |   |  |
|--------------------------------|---------------|--|---|--|
| (вид объекта недвижимости)     |               |  |   |  |
| Лист № ____ Раздела <b>4.2</b> |               | Всего листов раздела <b>4.2</b> : ____ |   | Всего разделов: ____   |
| 14.10.2021 № 99/2021/423677850 |               |  |   |  |
| Кадастровый номер:             |               |  | 02:17:000000:183(единое землепользование) |  |
| Номер точки                    | Координаты, м |  | Описание закрепления на местности         | Средняя квадратическая погрешность определения координат характерных точек границы части земельного участка, м |
|                                | X             | Y                                      |   |  |
| 1                              | 2             | 3                                      | 4   | 5  |
| 2455                           | 772616.35     | 1303511.45                             | данные отсутствуют                        | данные отсутствуют   |
| 2455                           | 772616.35     | 1303511.45                             | данные отсутствуют                        | данные отсутствуют   |
| 2456                           | 772099.01     | 1303778.36                             | данные отсутствуют                        | данные отсутствуют   |
| 2457                           | 772100.61     | 1303778.29                             | данные отсутствуют                        | данные отсутствуют   |
| 2458                           | 772113.54     | 1303775.08                             | данные отсутствуют                        | данные отсутствуют   |
| 2459                           | 772131.37     | 1303775.54                             | данные отсутствуют                        | данные отсутствуют   |
| 2460                           | 772141.87     | 1303773.66                             | данные отсутствуют                        | данные отсутствуют   |
| 2461                           | 772163.21     | 1303771.52                             | данные отсутствуют                        | данные отсутствуют   |
| 2462                           | 772193.91     | 1303758.83                             | данные отсутствуют                        | данные отсутствуют   |
| 2463                           | 772203.52     | 1303755.29                             | данные отсутствуют                        | данные отсутствуют   |
| 2464                           | 772228.64     | 1303748.88                             | данные отсутствуют                        | данные отсутствуют   |
| 2465                           | 772251.68     | 1303733.24                             | данные отсутствуют                        | данные отсутствуют   |
| 2466                           | 772266.5      | 1303724.21                             | данные отсутствуют                        | данные отсутствуют   |
| 2467                           | 772276.79     | 1303719.52                             | данные отсутствуют                        | данные отсутствуют   |
| 2468                           | 772297.57     | 1303712.76                             | данные отсутствуют                        | данные отсутствуют   |
| 2469                           | 772309.72     | 1303710.42                             | данные отсутствуют                        | данные отсутствуют   |
| 2470                           | 772324.15     | 1303711.34                             | данные отсутствуют                        | данные отсутствуют   |
| Государственный регистратор    |               |  | ФГИС ЕГРН                                 |  |
| полное наименование должности  |               |  | подпись                                   |  |
|                                |               |  | инициалы, фамилия                         |  |

М.П.

Выписка из Единого государственного реестра недвижимости об объекте недвижимости  
Сведения о частях земельного участка

| Земельный участок              |               |  |   |  |
|--------------------------------|---------------|--|---|--|
| (вид объекта недвижимости)     |               |  |   |  |
| Лист № ____ Раздела <b>4.2</b> |               | Всего листов раздела <b>4.2</b> : ____ |   | Всего разделов: ____   |
| 14.10.2021 № 99/2021/423677850 |               |  |   |  |
| Кадастровый номер:             |               |  | 02:17:000000:183(единое землепользование) |  |
| Номер точки                    | Координаты, м |  | Описание закрепления на местности         | Средняя квадратическая погрешность определения координат характерных точек границы части земельного участка, м |
|                                | X             | Y                                      |   |  |
| 1                              | 2             | 3                                      | 4   | 5  |
| 2471                           | 772331.69     | 1303702.47                             | данные отсутствуют                        | данные отсутствуют   |
| 2472                           | 772340.55     | 1303693.84                             | данные отсутствуют                        | данные отсутствуют   |
| 2473                           | 772351.26     | 1303687.65                             | данные отсутствуют                        | данные отсутствуют   |
| 2474                           | 772365.85     | 1303683.24                             | данные отсутствуют                        | данные отсутствуют   |
| 2475                           | 772374.53     | 1303677.59                             | данные отсутствуют                        | данные отсутствуют   |
| 2476                           | 772386.14     | 1303673.31                             | данные отсутствуют                        | данные отсутствуют   |
| 2477                           | 772417.53     | 1303657.82                             | данные отсутствуют                        | данные отсутствуют   |
| 2478                           | 772436.97     | 1303645.43                             | данные отсутствуют                        | данные отсутствуют   |
| 2479                           | 772471.79     | 1303629.61                             | данные отсутствуют                        | данные отсутствуют   |
| 2480                           | 772495.35     | 1303621.22                             | данные отсутствуют                        | данные отсутствуют   |
| 2481                           | 772520.6      | 1303607.3                              | данные отсутствуют                        | данные отсутствуют   |
| 2482                           | 772551.11     | 1303589.64                             | данные отсутствуют                        | данные отсутствуют   |
| 2483                           | 772577.55     | 1303568.48                             | данные отсутствуют                        | данные отсутствуют   |
| 2484                           | 772596.65     | 1303546.48                             | данные отсутствуют                        | данные отсутствуют   |
| 2485                           | 772603.07     | 1303530.82                             | данные отсутствуют                        | данные отсутствуют   |
| 2486                           | 772609.15     | 1303520.04                             | данные отсутствуют                        | данные отсутствуют   |
| 2487                           | 772616.18     | 1303512.37                             | данные отсутствуют                        | данные отсутствуют   |

|                               |         |                   |
|-------------------------------|---------|-------------------|
| Государственный регистратор   |         | ФГИС ЕГРН         |
| полное наименование должности | подпись | инициалы, фамилия |

М.П.

Раздел 4.2

Выписка из Единого государственного реестра недвижимости об объекте недвижимости  
Сведения о частях земельного участка

| Земельный участок   |               |  |   |  |
|---|---------------|--|---|--|
| (вид объекта недвижимости)  |               |  |   |  |
| Лист № ____ Раздела <b>4.2</b>  |               | Всего листов раздела <b>4.2</b> : ____ |   | Всего разделов: ____   |
| 14.10.2021 № 99/2021/423677850  |               |  |   |  |
| Кадастровый номер:  |               |  | 02:17:000000:183(единое землепользование) |  |
| Сведения о характерных точках границы части (частей) земельного участка |               |  |   |  |
| Учетный номер части: 28   |               |  |   |  |
| Система координат: МСК-05   |               |  |   |  |
| Зона №  |               |  |   |  |
| Номер точки   | Координаты, м |  | Описание закрепления на местности         | Средняя квадратическая погрешность определения координат характерных точек границы части земельного участка, м |
|   | X             | Y                                      |   |  |
| 1   | 2             | 3                                      | 4   | 5  |
| 747   | 767941.35     | 1306054.53                             | данные отсутствуют                        | данные отсутствуют   |
| 748   | 767853.56     | 1306022.18                             | данные отсутствуют                        | данные отсутствуют   |
| 749   | 767774.98     | 1305911.26                             | данные отсутствуют                        | данные отсутствуют   |
| 750   | 767742.63     | 1305952.86                             | данные отсутствуют                        | данные отсутствуют   |
| 751   | 767802.71     | 1306073.01                             | данные отсутствуют                        | данные отсутствуют   |
| 752   | 767654.83     | 1306054.53                             | данные отсутствуют                        | данные отсутствуют   |
| 753   | 767603.99     | 1305966.72                             | данные отсутствуют                        | данные отсутствуют   |
| 754   | 767654.83     | 1305897.4                              | данные отсутствуют                        | данные отсутствуют   |
| 755   | 767631.72     | 1305860.43                             | данные отсутствуют                        | данные отсутствуют   |
| 756   | 767599.39     | 1305874.29                             | данные отсутствуют                        | данные отсутствуют   |
| 757   | 767553.16     | 1305971.34                             | данные отсутствуют                        | данные отсутствуют   |
| 758   | 767483.84     | 1305938.99                             | данные отсутствуют                        | данные отсутствуют   |
| 759   | 767502.32     | 1305832.7                              | данные отсутствуют                        | данные отсутствуют   |
| 760   | 767419.14     | 1305929.75                             | данные отсутствуют                        | данные отсутствуют   |
| 761   | 767405.28     | 1305865.05                             | данные отсутствуют                        | данные отсутствуют   |
| 762   | 767317.47     | 1305841.95                             | данные отсутствуют                        | данные отсутствуют   |

|                               |         |                   |
|-------------------------------|---------|-------------------|
| Государственный регистратор   |         | ФГИС ЕГРН         |
| полное наименование должности | подпись | инициалы, фамилия |

М.П.

| Земельный участок              |               |  |   |  |
|--------------------------------|---------------|--|---|--|
| (вид объекта недвижимости)     |               |  |   |  |
| Лист № ____ Раздела <b>4.2</b> |               | Всего листов раздела <b>4.2</b> : ____ |   | Всего разделов: ____   |
| 14.10.2021 № 99/2021/423677850 |               |  |   |  |
| Кадастровый номер:             |               |  | 02:17:000000:183(единое землепользование) |  |
| Номер точки                    | Координаты, м |  | Описание закрепления на местности         | Средняя квадратическая погрешность определения координат характерных точек границы части земельного участка, м |
|                                | X             | Y                                      |   |  |
| 1                              | 2             | 3                                      | 4   | 5  |
| 764                            | 767225.04     | 1305841.95                             | данные отсутствуют                        | данные отсутствуют   |
| 765                            | 767088.8      | 1305601.29                             | данные отсутствуют                        | данные отсутствуют   |
| 848                            | 776541.51     | 1305258.11                             | данные отсутствуют                        | данные отсутствуют   |
| 850                            | 776528.65     | 1305206.66                             | данные отсутствуют                        | данные отсутствуют   |
| 851                            | 776476.58     | 1305161.75                             | данные отсутствуют                        | данные отсутствуют   |
| 852                            | 776427.59     | 1305156.64                             | данные отсутствуют                        | данные отсутствуют   |
| 853                            | 776377.57     | 1305141.33                             | данные отсутствуют                        | данные отсутствуют   |
| 854                            | 776324.49     | 1305139.29                             | данные отсутствуют                        | данные отсутствуют   |
| 855                            | 776321.42     | 1305123.98                             | данные отсутствуют                        | данные отсутствуют   |
| 856                            | 776310.19     | 1305139.29                             | данные отсутствуют                        | данные отсутствуют   |
| 857                            | 776274.47     | 1305120.92                             | данные отсутствуют                        | данные отсутствуют   |
| 858                            | 776259.15     | 1305104.58                             | данные отсутствуют                        | данные отсутствуют   |
| 859                            | 776248.95     | 1305099.48                             | данные отсутствуют                        | данные отсутствуют   |
| 860                            | 776234.66     | 1305105.6                              | данные отсутствуют                        | данные отсутствуют   |
| 861                            | 776218.32     | 1305103.56                             | данные отсутствуют                        | данные отсутствуют   |
| 862                            | 776203.01     | 1305088.25                             | данные отсутствуют                        | данные отсутствуют   |
| 864                            | 776122.37     | 1305059.67                             | данные отсутствуют                        | данные отсутствуют   |
| Государственный регистратор    |               |  | ФГИС ЕГРН                                 |  |
| полное наименование должности  |               |  | подпись                                   |  |
|                                |               |  | инициалы, фамилия                         |  |

М.П.

Раздел 4.2

Выписка из Единого государственного реестра недвижимости об объекте недвижимости  
Сведения о частях земельного участка

| Земельный участок              |               |  |   |  |
|--------------------------------|---------------|--|---|--|
| (вид объекта недвижимости)     |               |  |   |  |
| Лист № ____ Раздела <b>4.2</b> |               | Всего листов раздела <b>4.2</b> : ____ |   | Всего разделов: ____   |
| 14.10.2021 № 99/2021/423677850 |               |  |   |  |
| Кадастровый номер:             |               |  | 02:17:000000:183(единое землепользование) |  |
| Номер точки                    | Координаты, м |  | Описание закрепления на местности         | Средняя квадратическая погрешность определения координат характерных точек границы части земельного участка, м |
|                                | X             | Y                                      |   |  |
| 1                              | 2             | 3                                      | 4   | 5  |
| 865                            | 776024.37     | 1305063.75                             | данные отсутствуют                        | данные отсутствуют   |
| 866                            | 775990.68     | 1305042.32                             | данные отсутствуют                        | данные отсутствуют   |
| 867                            | 775970.35     | 1305073.34                             | данные отсутствуют                        | данные отсутствуют   |
| 868                            | 775974.47     | 1305089.49                             | данные отсутствуют                        | данные отсутствуют   |
| 869                            | 775937.6      | 1305119.9                              | данные отсутствуют                        | данные отсутствуют   |
| 870                            | 775921.27     | 1305119.9                              | данные отсутствуют                        | данные отсутствуют   |
| 871                            | 775908.37     | 1305114.94                             | данные отсутствуют                        | данные отсутствуют   |
| 871                            | 775908.37     | 1305114.94                             | данные отсутствуют                        | данные отсутствуют   |
| 1033                           | 771479.73     | 1306280.91                             | данные отсутствуют                        | данные отсутствуют   |
| 1034                           | 771493.15     | 1306241.03                             | данные отсутствуют                        | данные отсутствуют   |
| 1035                           | 771493.12     | 1306240.86                             | данные отсутствуют                        | данные отсутствуют   |
| 1036                           | 771493.11     | 1306240.84                             | данные отсутствуют                        | данные отсутствуют   |
| 1037                           | 771490.09     | 1306229.61                             | данные отсутствуют                        | данные отсутствуют   |
| 1047                           | 771474.32     | 1306249.79                             | данные отсутствуют                        | данные отсутствуют   |
| 1462                           | 772745.08     | 1306575.71                             | данные отсутствуют                        | данные отсутствуют   |
| 1463                           | 772989.64     | 1306587.3                              | данные отсутствуют                        | данные отсутствуют   |
| 1464                           | 773009.96     | 1306587.8                              | данные отсутствуют                        | данные отсутствуют   |
| Государственный регистратор    |               |  | ФГИС ЕГРН                                 |  |
| полное наименование должности  |               |  | подпись                                   |  |
|                                |               |  | инициалы, фамилия                         |  |

М.П.



| Земельный участок              |               |  |   |  |
|--------------------------------|---------------|--|---|--|
| (вид объекта недвижимости)     |               |  |   |  |
| Лист № ____ Раздела <b>4.2</b> |               | Всего листов раздела <b>4.2</b> : ____ |   | Всего разделов: ____   |
| 14.10.2021 № 99/2021/423677850 |               |  |   |  |
| Кадастровый номер:             |               |  | 02:17:000000:183(единое землепользование) |  |
| Номер точки                    | Координаты, м |  | Описание закрепления на местности         | Средняя квадратическая погрешность определения координат характерных точек границы части земельного участка, м |
|                                | X             | Y                                      |   |  |
| 1                              | 2             | 3                                      | 4   | 5  |
| 1465                           | 773010.38     | 1306581.77                             | данные отсутствуют                        | данные отсутствуют   |
| 1466                           | 773032.15     | 1306529.93                             | данные отсутствуют                        | данные отсутствуют   |
| 2279                           | 775901.28     | 1305205.66                             | данные отсутствуют                        | данные отсутствуют   |
| 2280                           | 776207.09     | 1305076                                | данные отсутствуют                        | данные отсутствуют   |
| 2281                           | 776548        | 1305209.43                             | данные отсутствуют                        | данные отсутствуют   |
| 2282                           | 776433.41     | 1305283.27                             | данные отсутствуют                        | данные отсутствуют   |
| 2283                           | 776411.21     | 1305271.71                             | данные отсутствуют                        | данные отсутствуют   |
| 2284                           | 776384.83     | 1305251.84                             | данные отсутствуют                        | данные отсутствуют   |
| 2285                           | 776365.36     | 1305232.34                             | данные отсутствуют                        | данные отсутствуют   |
| 2286                           | 776345.47     | 1305211.23                             | данные отсутствуют                        | данные отсутствуют   |
| 2287                           | 776322.85     | 1305207.4                              | данные отсутствуют                        | данные отсутствуют   |
| 2288                           | 776291.32     | 1305197.55                             | данные отсутствуют                        | данные отсутствуют   |
| 2289                           | 776261.27     | 1305182.72                             | данные отсутствуют                        | данные отсутствуют   |
| 2290                           | 776234.3      | 1305163.64                             | данные отсутствуют                        | данные отсутствуют   |
| 2291                           | 776213.59     | 1305147.27                             | данные отсутствуют                        | данные отсутствуют   |
| 2292                           | 776187.84     | 1305126.57                             | данные отсутствуют                        | данные отсутствуют   |
| 2293                           | 776157.96     | 1305123.08                             | данные отсутствуют                        | данные отсутствуют   |
| Государственный регистратор    |               |  | ФГИС ЕГРН                                 |  |
| полное наименование должности  |               |  | подпись                                   |  |
|                                |               |  | инициалы, фамилия                         |  |

М.П.

| Земельный участок              |               |  |   |  |
|--------------------------------|---------------|--|---|--|
| (вид объекта недвижимости)     |               |  |   |  |
| Лист № ____ Раздела <b>4.2</b> |               | Всего листов раздела <b>4.2</b> : ____ |   | Всего разделов: ____   |
| 14.10.2021 № 99/2021/423677850 |               |  |   |  |
| Кадастровый номер:             |               |  | 02:17:000000:183(единое землепользование) |  |
| Номер точки                    | Координаты, м |  | Описание закрепления на местности         | Средняя квадратическая погрешность определения координат характерных точек границы части земельного участка, м |
|                                | X             | Y                                      |   |  |
| 1                              | 2             | 3                                      | 4   | 5  |
| 2294                           | 776126.79     | 1305133.99                             | данные отсутствуют                        | данные отсутствуют   |
| 2295                           | 776094.24     | 1305139.63                             | данные отсутствуют                        | данные отсутствуют   |
| 2296                           | 776060.68     | 1305146.51                             | данные отсутствуют                        | данные отсутствуют   |
| 2297                           | 776029.09     | 1305156.17                             | данные отсутствуют                        | данные отсутствуют   |
| 2298                           | 775985.07     | 1305165.38                             | данные отсутствуют                        | данные отсутствуют   |
| 2299                           | 775962.49     | 1305180.21                             | данные отсутствуют                        | данные отсутствуют   |
| 2300                           | 775933.05     | 1305195.18                             | данные отсутствуют                        | данные отсутствуют   |
| 2301                           | 775904.04     | 1305205.15                             | данные отсутствуют                        | данные отсутствуют   |
| 2302                           | 768087.88     | 1305955.8                              | данные отсутствуют                        | данные отсутствуют   |
| 2303                           | 768111.54     | 1306166                                | данные отсутствуют                        | данные отсутствуют   |
| 2304                           | 767954.71     | 1305906.84                             | данные отсутствуют                        | данные отсутствуют   |
| 2305                           | 767984.11     | 1305913.28                             | данные отсутствуют                        | данные отсутствуют   |
| 2306                           | 768004.61     | 1305920.45                             | данные отсутствуют                        | данные отсутствуют   |
| 2306                           | 768004.61     | 1305920.45                             | данные отсутствуют                        | данные отсутствуют   |
| 2307                           | 768033.55     | 1305928.58                             | данные отсутствуют                        | данные отсутствуют   |
| 2308                           | 768061.84     | 1305941.23                             | данные отсутствуют                        | данные отсутствуют   |
| 2309                           | 768079.49     | 1305950.88                             | данные отсутствуют                        | данные отсутствуют   |
| Государственный регистратор    |               |  | ФГИС ЕГРН                                 |  |
| полное наименование должности  |               |  | подпись                                   |  |
|                                |               |  | инициалы, фамилия                         |  |

М.П.

| Земельный участок              |               |  |   |  |
|--------------------------------|---------------|--|---|--|
| (вид объекта недвижимости)     |               |  |   |  |
| Лист № ____ Раздела <b>4.2</b> |               | Всего листов раздела <b>4.2</b> : ____ |   | Всего разделов: ____   |
| 14.10.2021 № 99/2021/423677850 |               |  |   |  |
| Кадастровый номер:             |               |  | 02:17:000000:183(единое землепользование) |  |
| Номер точки                    | Координаты, м |  | Описание закрепления на местности         | Средняя квадратическая погрешность определения координат характерных точек границы части земельного участка, м |
|                                | X             | Y                                      |   |  |
| 1                              | 2             | 3                                      | 4   | 5  |
| 2310                           | 767924.72     | 1305904.85                             | данные отсутствуют                        | данные отсутствуют   |
| 2311                           | 767331.34     | 1305768                                | данные отсутствуют                        | данные отсутствуют   |
| 2312                           | 767112        | 1305378.89                             | данные отсутствуют                        | данные отсутствуют   |
| 2313                           | 767125.21     | 1305384.19                             | данные отсутствуют                        | данные отсутствуют   |
| 2314                           | 767155.27     | 1305399.98                             | данные отсутствуют                        | данные отсутствуют   |
| 2314                           | 767155.27     | 1305399.98                             | данные отсутствуют                        | данные отсутствуют   |
| 2315                           | 767181.98     | 1305419.4                              | данные отсутствуют                        | данные отсутствуют   |
| 2316                           | 767205.13     | 1305442.96                             | данные отсутствуют                        | данные отсутствуют   |
| 2317                           | 767224.09     | 1305470.01                             | данные отсутствуют                        | данные отсутствуют   |
| 2318                           | 767245.03     | 1305504.98                             | данные отсутствуют                        | данные отсутствуют   |
| 2319                           | 767266.28     | 1305530.27                             | данные отсутствуют                        | данные отсутствуют   |
| 2320                           | 767280.3      | 1305553.2                              | данные отсутствуют                        | данные отсутствуют   |
| 2321                           | 767291.06     | 1305573.79                             | данные отсутствуют                        | данные отсутствуют   |
| 2322                           | 767311.86     | 1305602.17                             | данные отсутствуют                        | данные отсутствуют   |
| 2323                           | 767324.13     | 1305618.12                             | данные отсутствуют                        | данные отсутствуют   |
| 2324                           | 767344.19     | 1305648.3                              | данные отсутствуют                        | данные отсутствуют   |
| 2325                           | 767366.48     | 1305665.76                             | данные отсутствуют                        | данные отсутствуют   |
| Государственный регистратор    |               |  | ФГИС ЕГРН                                 |  |
| полное наименование должности  |               |  | подпись                                   |  |
|                                |               |  | инициалы, фамилия                         |  |

М.П.

Раздел 4.2

Выписка из Единого государственного реестра недвижимости об объекте недвижимости  
Сведения о частях земельного участка

| Земельный участок              |               |  |   |  |
|--------------------------------|---------------|--|---|--|
| (вид объекта недвижимости)     |               |  |   |  |
| Лист № ____ Раздела <b>4.2</b> |               | Всего листов раздела <b>4.2</b> : ____ |   | Всего разделов: ____   |
| 14.10.2021 № 99/2021/423677850 |               |  |   |  |
| Кадастровый номер:             |               |  | 02:17:000000:183(единое землепользование) |  |
| Номер точки                    | Координаты, м |  | Описание закрепления на местности         | Средняя квадратическая погрешность определения координат характерных точек границы части земельного участка, м |
|                                | X             | Y                                      |   |  |
| 1                              | 2             | 3                                      | 4   | 5  |
| 2326                           | 767394.17     | 1305683.77                             | данные отсутствуют                        | данные отсутствуют   |
| 2327                           | 767417.46     | 1305704.94                             | данные отсутствуют                        | данные отсутствуют   |
| 2328                           | 767456.41     | 1305729.14                             | данные отсутствуют                        | данные отсутствуют   |
| 2329                           | 767483.68     | 1305747.79                             | данные отсутствуют                        | данные отсутствуют   |
| 2330                           | 767507.51     | 1305770.66                             | данные отсутствуют                        | данные отсутствуют   |
| 2331                           | 767539.04     | 1305781.81                             | данные отсутствуют                        | данные отсутствуют   |
| 2332                           | 767571.43     | 1305788.31                             | данные отсутствуют                        | данные отсутствуют   |
| 2333                           | 767602.3      | 1305800.05                             | данные отсутствуют                        | данные отсутствуют   |
| 2334                           | 767624.31     | 1305812.34                             | данные отсутствуют                        | данные отсутствуют   |
| 2335                           | 767654.1      | 1305824.21                             | данные отсутствуют                        | данные отсутствуют   |
| 2336                           | 767674.14     | 1305832.23                             | данные отсутствуют                        | данные отсутствуют   |
| 2337                           | 767699.85     | 1305843.15                             | данные отсутствуют                        | данные отсутствуют   |
| 2338                           | 767725.94     | 1305856.91                             | данные отсутствуют                        | данные отсутствуют   |
| 2339                           | 767753.31     | 1305875.4                              | данные отсутствуют                        | данные отсутствуют   |
| 2340                           | 767777.27     | 1305898.14                             | данные отсутствуют                        | данные отсутствуют   |
| 2341                           | 767797.53     | 1305914.03                             | данные отсутствуют                        | данные отсутствуют   |
| 2342                           | 767821.95     | 1305919.94                             | данные отсутствуют                        | данные отсутствуют   |
| Государственный регистратор    |               |  | ФГИС ЕГРН                                 |  |
| полное наименование должности  |               |  | подпись                                   |  |
|                                |               |  | инициалы, фамилия                         |  |

М.П.

Выписка из Единого государственного реестра недвижимости об объекте недвижимости  
Сведения о частях земельного участка

| Земельный участок              |               |  |   |  |
|--------------------------------|---------------|--|---|--|
| (вид объекта недвижимости)     |               |  |   |  |
| Лист № ____ Раздела <b>4.2</b> |               | Всего листов раздела <b>4.2</b> : ____ |   | Всего разделов: ____   |
| 14.10.2021 № 99/2021/423677850 |               |  |   |  |
| Кадастровый номер:             |               |  | 02:17:000000:183(единое землепользование) |  |
| Номер точки                    | Координаты, м |  | Описание закрепления на местности         | Средняя квадратическая погрешность определения координат характерных точек границы части земельного участка, м |
|                                | X             | Y                                      |   |  |
| 1                              | 2             | 3                                      | 4   | 5  |
| 2343                           | 767851.43     | 1305915.21                             | данные отсутствуют                        | данные отсутствуют   |
| 2344                           | 767886.04     | 1305908.35                             | данные отсутствуют                        | данные отсутствуют   |
| 2345                           | 767918.85     | 1305904.56                             | данные отсутствуют                        | данные отсутствуют   |
| 2346                           | 773039.11     | 1306509.51                             | данные отсутствуют                        | данные отсутствуют   |
| 2347                           | 772746.58     | 1306491.87                             | данные отсутствуют                        | данные отсутствуют   |
| 2348                           | 772773.72     | 1306503.5                              | данные отсутствуют                        | данные отсутствуют   |
| 2349                           | 772794.48     | 1306516.17                             | данные отсутствуют                        | данные отсутствуют   |
| 2350                           | 772814.94     | 1306531.28                             | данные отсутствуют                        | данные отсутствуют   |
| 2351                           | 772834.39     | 1306546.21                             | данные отсутствуют                        | данные отсутствуют   |
| 2352                           | 772855.83     | 1306548.58                             | данные отсутствуют                        | данные отсутствуют   |
| 2353                           | 772878.83     | 1306552.71                             | данные отсутствуют                        | данные отсутствуют   |
| 2354                           | 772912.08     | 1306539.89                             | данные отсутствуют                        | данные отсутствуют   |
| 2355                           | 772943.41     | 1306529.41                             | данные отсутствуют                        | данные отсутствуют   |
| 2356                           | 772976.03     | 1306524.23                             | данные отсутствуют                        | данные отсутствуют   |
| 2357                           | 773000.63     | 1306523.9                              | данные отсутствуют                        | данные отсутствуют   |
| 2358                           | 773020.48     | 1306517.82                             | данные отсутствуют                        | данные отсутствуют   |
| Государственный регистратор    |               |  | ФГИС ЕГРН                                 |  |
| полное наименование должности  |               |  | подпись                                   |  |
|                                |               |  | инициалы, фамилия                         |  |

М.П.

Раздел 4.2

Выписка из Единого государственного реестра недвижимости об объекте недвижимости  
Сведения о частях земельного участка

| Земельный участок              |               |  |   |  |
|--------------------------------|---------------|--|---|--|
| (вид объекта недвижимости)     |               |  |   |  |
| Лист № ____ Раздела <b>4.2</b> |               | Всего листов раздела <b>4.2</b> : ____ |   | Всего разделов: ____   |
| 14.10.2021 № 99/2021/423677850 |               |  |   |  |
| Кадастровый номер:             |               |  | 02:17:000000:183(единое землепользование) |  |
| Номер точки                    | Координаты, м |  | Описание закрепления на местности         | Средняя квадратическая погрешность определения координат характерных точек границы части земельного участка, м |
|                                | X             | Y                                      |   |  |
| 1                              | 2             | 3                                      | 4   | 5  |
| 2359                           | 771381.43     | 1306215.53                             | данные отсутствуют                        | данные отсутствуют   |
| 2360                           | 771479.09     | 1306222.99                             | данные отсутствуют                        | данные отсутствуют   |
| 2361                           | 771489.65     | 1306226.14                             | данные отсутствуют                        | данные отсутствуют   |
| 2362                           | 771332.38     | 1306218.04                             | данные отсутствуют                        | данные отсутствуют   |
| 2363                           | 771353.41     | 1306217.16                             | данные отсутствуют                        | данные отсутствуют   |
| 2363                           | 771353.41     | 1306217.16                             | данные отсутствуют                        | данные отсутствуют   |
| Государственный регистратор    |               |  | ФГИС ЕГРН                                 |  |
| полное наименование должности  |               |  | подпись                                   |  |
|                                |               |  | инициалы, фамилия                         |  |

М.П.