

**Акционерное общество  
«Научно-исследовательский и проектный институт гражданского  
строительства, благоустройства и городского дизайна «Моспроект-3»  
АО «Моспроект-3»**



**Г Р У П П А   К О М П А Н И Й  
МОСПРОЕКТ-3**

**Свидетельство № СРО-П-132-01022010 от 24.06.2019г.**

**Заказчик – Государственная компания «Российские автомобильные дороги»**

***Строительство скоростной автомобильной дороги Казань –  
Екатеринбург на участке Дюртюли – Ачит***

**этап 1.1 км 0 – км 90  
Республика Башкортостан**

## **ПРОЕКТ МЕЖЕВАНИЯ ТЕРРИТОРИИ**

**Материалы по обоснованию проекта межевания территории  
Раздел 4. Материалы по обоснованию проекта межевания  
территории. Пояснительная записка**

**Том 2.4.9**

**Часть 9. Материалы по обоснованию проекта межевания  
территории. Приложения  
Кадастровые выписки (кад.квартал 02:17:000000)**

**8841-21-1.1-ПМТ- ПММО2.4.9**

Акционерное общество  
«Научно-исследовательский и проектный институт гражданского  
строительства, благоустройства и городского дизайна «Моспроект-3»  
АО «Моспроект-3»

*Строительство скоростной автомобильной дороги Казань –  
Екатеринбург на участке Дюртюли – Ачит*  
этап 1.1 км 0 – км 90  
Республика Башкортостан

**ПРОЕКТ МЕЖЕВАНИЯ ТЕРРИТОРИИ**

**Материалы по обоснованию проекта межевания территории**  
**Раздел 4. Материалы по обоснованию проекта межевания**  
**территории. Пояснительная записка**

**Том 2.4.9**

**Часть 9. Материалы по обоснованию проекта межевания**  
**территории. Приложения**  
**Кадастровые выписки (кад.квартал 02:17:000000)**

**8841-21-1.1-ПМТ- ПММО2.4.9**

Руководитель Дирекции  
по проектированию №2

Комплексный главный  
инженер проекта



Т.И. Гушляк

А.В. Федосеев

2021

Согласовано		
Взам. инв. №		
Подпись и дата		
Инв. № подл.		



**СТРОИТЕЛЬСТВО СКОРОСТНОЙ АВТОМОБИЛЬНОЙ ДОРОГИ  
КАЗАНЬ – ЕКАТЕРИНБУРГ НА УЧАСТКЕ ДЮРТЮЛИ – АЧИТ**

**Строительство скоростной автомобильной дороги Казань –  
Екатеринбург на участке Дюртиули – Ачит  
этап 1.1 км 0 – км 90  
Республика Башкортостан**

**Проект межевания территории  
Материалы по обоснованию проекта межевания территории  
Раздел 4. Материалы по обоснованию проекта межевания  
территории. Пояснительная записка**

**Том 2.4.9**

**Часть 9. Материалы по обоснованию проекта межевания территории.  
Приложения  
Кадастровые выписки (кад.квартал 02:17:000000)  
8841-21-1.1-ПМТ- ПММО2.4.9**

**Генеральный директор**

**Комплексный ГИП**



**Ю.А. Орленко**

**О.Н. Андреева**

**Санкт-Петербург  
2021**



ИНН 7710946388 КПП 770901001 ОГРН 1137746777871  
Россия, 127006, г. Москва, Страстной бульвар, д. 9, эт. 3 пом. XV ком. 7  
Тел.: +7 (495) 775-99-20, post@avtodor-eng.ru, www.avtodor-eng.ru

---

## **ПРОЕКТ МЕЖЕВАНИЯ ТЕРРИТОРИИ ЛИНЕЙНОГО ОБЪЕКТА**

**«Строительство скоростной автомобильной дороги Казань – Екатеринбург на участке Дюртили – Ачит», этап 1.1. км 0 – км 90, Республика Башкортостан»**

**Материалы по обоснованию проекта межевания территории  
Раздел 4. Материалы по обоснованию проекта межевания территории.  
Пояснительная записка**

**Том 2.4.9**

**Часть 9. Материалы по обоснованию проекта межевания территории.  
Приложения  
Кадастровые выписки (кад.квартал 02:17:000000)**

**8841-21-1.1-ПМТ- ПММО2.4.9**

Генеральный директор

Начальник управления  
территориального планирования



К.В. Могильный

Е.Ю. Погоньева

**Москва 2021**

СОСТАВ АВТОРСКОГО КОЛЛЕКТИВА  
ПРОЕКТА МЕЖЕВАНИЯ ТЕРРИТОРИИ ЛИНЕЙНОГО ОБЪЕКТА  
«Строительство скоростной автомобильной дороги Казань – Екатеринбург на участке  
Дюртюли – Ачит», этап 1.1 км 0 – км 90, Республика Башкортостан»

Начальник управления  
территориального планирования



(подпись)

Погоньева Е.Ю.

Начальник отдела  
территориального планирования



(подпись)

Рачкова Е.С.

Главный специалист отдела  
территориального планирования



(подпись)

Копейкина О.М.


Главный специалист отдела подготовки  
исходно-разрешительной документации



(подпись)

Минубаева Ю.Р.

Ведущий специалист отдела  
территориального планирования



(подпись)

Жарикова М.С.

Специалист отдела подготовки  
исходно-разрешительной документации



(подпись)

Янин Т.С.

**СОДЕРЖАНИЕ**

1. Состав документации по планировке территории (лист 1 – лист 14).....	7
2. Выписка из Единого государственного реестра недвижимости об объекте недвижимости на земельный участок с кадастровым номером 02:17:000000:151.....	21
3. Выписка из Единого государственного реестра недвижимости об объекте недвижимости на земельный участок с кадастровым номером 02:17:000000:155.....	125
4. Выписка из Единого государственного реестра недвижимости об объекте недвижимости на земельный участок с кадастровым номером 02:17:000000:187.....	308

**Строительство скоростной автомобильной дороги Казань – Екатеринбург на участке Дюртюли – Ачит**

Номер тома	Обозначение	Наименование	Примечание
<b>Строительство скоростной автомобильной дороги Казань – Екатеринбург на участке Дюртюли – Ачит», этап 1.1 км 0 – км 90, Республика Башкортостан</b>			
<b>Проект планировки территории</b>			
<b>1. Основная часть проекта планировки территории</b>			
<b>Раздел 1. «Проект планировки территории. Графическая часть»</b>			
Том 1.1.1	8841-21-1.1-ППТ-ППОЧ1.1.1	<b>Часть 1.</b> Чертежи красных линий. Муниципальный район Дюртюлинский район	АО «Петербургские дороги»
Том 1.1.2	8841-21-1.1-ППТ-ППОЧ1.1.2	<b>Часть 2.</b> Чертежи красных линий. Муниципальный район Бураевский район	АО «Петербургские дороги»
Том 1.1.3	8841-21-1.1-ППТ-ППОЧ1.1.3	<b>Часть 3.</b> Чертежи границ зон планируемого размещения линейных объектов, совмещенный с чертежом границ зон планируемого размещения линейных объектов, подлежащих реконструкции в связи с изменением их местоположения (автомобильных дорог). Муниципальный район Дюртюлинский район	АО «Петербургские дороги»
Том 1.1.4	8841-21-1.1-ППТ-ППОЧ1.1.4	<b>Часть 4.</b> Чертежи границ зон планируемого размещения линейных объектов, совмещенный с чертежом границ зон планируемого размещения линейных объектов, подлежащих реконструкции в связи с изменением их местоположения (автомобильных дорог). Муниципальный район Бураевский район	АО «Петербургские дороги»
Том 1.1.5	8841-21-1.1-ППТ-ППОЧ1.1.5	<b>Часть 5.</b> Чертежи границ зон планируемого размещения линейных объектов, подлежащих реконструкции в связи с изменением их местоположения (инженерных сетей и сооружений). Муниципальный район Дюртюлинский район	АО «Петербургские дороги»
Том 1.1.6	8841-21-1.1-ППТ-ППОЧ1.1.6	<b>Часть 6.</b> Чертежи границ зон планируемого размещения линейных объектов, подлежащих реконструкции в связи с изменением их местоположения (инженерных сетей и сооружений). Муниципальный район Бураевский район	АО «Петербургские дороги»

Согласовано

Взам. инв. №

Подпись и дата

Инв. № подл.

8841-21-1.1-СП

Изм.	Кол.уч.	Лист	№док.	Подпись	Дата
Разработал		Кудрявцева			10.21
Н.Контр.		Кузнецов			10.21
КГИП		Андреева			10.21

Состав документации  
по планировке территории

Стадия	Лист	Листов
ДПТ	1	14



**Строительство скоростной автомобильной дороги Казань –  
Екатеринбург на участке Дюртюли – Ачит**

**Раздел 2. «Положение о размещении линейных объектов»**

Том 1.2.1	8841-21-1.1-ППТ- ППОЧ1.2.1	<b>Часть 1.</b> Положение о размещении линейных объектов	АО «Петербургские дороги»
-----------	-------------------------------	--	---------------------------------

**2. Материалы по обоснованию проекта планировки территории**

**Раздел 3. «Материалы по обоснованию проекта планировки территории.  
Графическая часть»**

Том 2.3.1	8841-21-1.1-ППТ- ППМО2.3.1	<b>Часть 1.</b> Схема расположения элементов планировочной структуры. Схема использования территории в период подготовки проекта планировки территории. Муниципальный район Дюртюлинский район	АО «Петербургские дороги»
Том 2.3.2	8841-21-1.1-ППТ- ППМО2.3.2	<b>Часть 2.</b> Схема расположения элементов планировочной структуры. Схема использования территории в период подготовки проекта планировки территории. Муниципальный район Бураевский район	АО «Петербургские дороги»
Том 2.3.3	8841-21-1.1-ППТ- ППМО2.3.3	<b>Часть 3.</b> Схема организации улично-дорожной сети и движения транспорта. Муниципальный район Дюртюлинский район	АО «Петербургские дороги»
Том 2.3.4	8841-21-1.1-ППТ- ППМО2.3.4	<b>Часть 4.</b> Схема организации улично-дорожной сети и движения транспорта. Муниципальный район Бураевский район	АО «Петербургские дороги»
Том 2.3.5	8841-21-1.1-ППТ- ППМО2.3.5	<b>Часть 5.</b> Схема вертикальной планировки территории. Схема инженерной подготовки и инженерной защиты территории. Муниципальный район Дюртюлинский район	АО «Петербургские дороги»
Том 2.3.6	8841-21-1.1-ППТ- ППМО2.3.6	<b>Часть 6.</b> Схема вертикальной планировки территории. Схема инженерной подготовки и инженерной защиты территории. Муниципальный район Бураевский район	АО «Петербургские дороги»
Том 2.3.7	8841-21-1.1-ППТ- ППМО2.3.7	<b>Часть 7.</b> Схема границ зон с особыми условиями использования территорий, особо охраняемых природных территорий, лесничеств, границ территорий объектов культурного наследия. Схема границ территорий, подверженных риску возникновения чрезвычайных ситуаций природного и техногенного характера (пожар, взрыв, химическое, радиоактивное заражение, затопление, подтопление, оползень, карсты, эрозия и т.д. Муниципальный район Дюртюлинский район	АО «Петербургские дороги»

Инва. № подл.	Подпись и дата	Взам. инв. №

Изм.	Кол.уч.	Лист	№ док.	Подпись	Дата

8841-21-1.1-СП

Лист

2



**Строительство скоростной автомобильной дороги Казань –  
Екатеринбург на участке Дюртюли – Ачит**

Том 2.3.8	8841-21-1.1-ППТ- ППМО2.3.8	<b>Часть 8.</b> Схема границ зон с особыми условиями использования территорий, особо охраняемых природных территорий, лесничеств, границ территорий объектов культурного наследия. Схема границ территорий, подверженных риску возникновения чрезвычайных ситуаций природного и техногенного характера (пожар, взрыв, химическое, радиоактивное заражение, затопление, подтопление, оползень, карсты, эрозия и т.д. Муниципальный район Бураевский район	АО «Петербургские дороги»
Том 2.3.9	8841-21-1.1-ППТ- ППМО2.3.9	<b>Часть 9.</b> Схема конструктивных и планировочных решений. Муниципальный район Дюртюлинский район	АО «Петербургские дороги»
Том 2.3.10	8841-21-1.1-ППТ- ППМО2.3.10	<b>Часть 10.</b> Схема конструктивных и планировочных решений. Муниципальный район Бураевский район	АО «Петербургские дороги»

**Раздел 4. «Материалы по обоснованию проекта планировки территории.  
Пояснительная записка»**

Том 2.4.1	8841-21-1.1-ППТ- ППМО2.4.1	<b>Часть 1.</b> Пояснительная записка	АО «Петербургские дороги»
-----------	-------------------------------	---------------------------------------	------------------------------

**Проект межевания территории**

**1. Основная часть проекта межевания территории**

**Раздел 1. «Проект межевания территории. Графическая часть»**

Том 1.1.1	8841-21-1.1-ПМТ- ПМОЧ1.1.1	<b>Часть 1.</b> Проект межевания территории. Графическая часть. Сельское поселение Такарликовский сельсовет муниципального района Дюртюлинского района	АО «Петербургские дороги»/ ООО «Автодор-Инжиниринг»
Том 1.1.2	8841-21-1.1-ПМТ- ПМОЧ1.1.2	<b>Часть 2.</b> Проект межевания территории. Графическая часть. Сельское поселение Таймурзинский сельсовет муниципального района Дюртюлинского района	АО «Петербургские дороги»/ ООО «Автодор-Инжиниринг»
Том 1.1.3	8841-21-1.1-ПМТ- ПМОЧ1.1.3	<b>Часть 3.</b> Проект межевания территории. Графическая часть. Сельское поселение Суккуловский сельсовет муниципального района Дюртюлинского района	АО «Петербургские дороги»/ ООО «Автодор-Инжиниринг»
Том 1.1.4	8841-21-1.1-ПМТ- ПМОЧ1.1.4	<b>Часть 4.</b> Проект межевания территории. Графическая часть. Сельское поселение Учпилинский сельсовет муниципального района Дюртюлинского района	АО «Петербургские дороги»/ ООО «Автодор-Инжиниринг»
Том 1.1.5	8841-21-1.1-ПМТ- ПМОЧ1.1.5	<b>Часть 5.</b> Проект межевания территории. Графическая часть. Сельское поселение Староянтузовский сельсовет муниципального района Дюртюлинского района	АО «Петербургские дороги»/ ООО «Автодор-Инжиниринг»

Изм.	Кол.уч.	Лист	№ док.	Подпись	Дата

8841-21-1.1-СП

Лист

3

**Строительство скоростной автомобильной дороги Казань –  
Екатеринбург на участке Дюртюли – Ачит**

Том 1.1.6	8841-21-1.1-ПМТ-ПМОЧ1.1.6	<b>Часть 6.</b> Проект межевания территории. Графическая часть. Сельское поселение Вострецовский сельсовет муниципального района Бураевского района	АО «Петербургские дороги»/ ООО «Автодор-Инжиниринг»
Том 1.1.7	8841-21-1.1-ПМТ-ПМОЧ1.1.7	<b>Часть 7.</b> Проект межевания территории. Графическая часть. Сельское поселение Бардаковский сельсовет муниципального района Бураевского района	АО «Петербургские дороги»/ ООО «Автодор-Инжиниринг»
Том 1.1.8	8841-21-1.1-ПМТ-ПМОЧ1.1.8	<b>Часть 8.</b> Проект межевания территории. Графическая часть. Сельское поселение Каинлыковский сельсовет муниципального района Бураевского района	АО «Петербургские дороги»/ ООО «Автодор-Инжиниринг»
Том 1.1.9	8841-21-1.1-ПМТ-ПМОЧ1.1.9	<b>Часть 9.</b> Проект межевания территории. Графическая часть. Сельское поселение Кушманаковский сельсовет муниципального района Бураевского района	АО «Петербургские дороги»/ ООО «Автодор-Инжиниринг»
Том 1.1.10	8841-21-1.1-ПМТ-ПМОЧ1.1.10	<b>Часть 10.</b> Проект межевания территории. Графическая часть. Сельское поселение Бураевский сельсовет муниципального района Бураевского района	АО «Петербургские дороги»/ ООО «Автодор-Инжиниринг»
Том 1.1.11	8841-21-1.1-ПМТ-ПМОЧ1.1.11	<b>Часть 11.</b> Проект межевания территории. Графическая часть. Сельское поселение Кузбаевский сельсовет муниципального района Бураевского района	АО «Петербургские дороги»/ ООО «Автодор-Инжиниринг»
Том 1.1.12	8841-21-1.1-ПМТ-ПМОЧ1.1.12	<b>Часть 12.</b> Проект межевания территории. Графическая часть. Сельское поселение Ваньшевский сельсовет муниципального района Бураевского района	АО «Петербургские дороги»/ ООО «Автодор-Инжиниринг»
Том 1.1.13	8841-21-1.1-ПМТ-ПМОЧ1.1.13	<b>Часть 13.</b> Проект межевания территории. Графическая часть. Сельское поселение Тепляковский сельсовет муниципального района Бураевского района	АО «Петербургские дороги»/ ООО «Автодор-Инжиниринг»
<b>Раздел 2. «Проект межевания территории. Текстовая часть»</b>			
Том 1.2.1	8841-21-1.1-ПМТ-ПМОЧ1.2.1	Часть 1. Проект межевания территории. Текстовая часть	АО «Петербургские дороги»/ ООО «Автодор-Инжиниринг»
Том 1.2.2	8841-21-1.1-ПМТ-ПМОЧ1.2.2.	Часть 2. Проект межевания территории. Текстовая часть	АО «Петербургские дороги»/ ООО «Автодор-Инжиниринг»

Инов. № подл.	Подпись и дата	Взам. инв. №

Изм.	Кол.уч.	Лист	№ док.	Подпись	Дата

8841-21-1.1-СП

Лист

4

**Строительство скоростной автомобильной дороги Казань –  
Екатеринбург на участке Дюртюли – Ачит**

**2. Материалы по обоснованию проекта межевания территории**

**Раздел 3. «Материалы по обоснованию проекта межевания территории.  
Графическая часть»**

Том 2.3.1	8841-21-1.1-ПМТ-ПММО.2.3.1	<b>Часть 1.</b> Материалы по обоснованию проекта межевания территории. Графическая часть. Сельское поселение Такарликовский сельсовет муниципального района Дюртюлинского района	АО «Петербургские дороги»/ ООО «Автодор-Инжиниринг»
Том 2.3.2	8841-21-1.1-ПМТ-ПММО.2.3.2	<b>Часть 2.</b> Материалы по обоснованию проекта межевания территории. Графическая часть. Сельское поселение Таймурзинский сельсовет муниципального района Дюртюлинского района	АО «Петербургские дороги»/ ООО «Автодор-Инжиниринг»
Том 2.3.3	8841-21-1.1-ПМТ-ПММО.2.3.3	<b>Часть 3.</b> Материалы по обоснованию проекта межевания территории. Графическая часть. Сельское поселение Суккуловский сельсовет муниципального района Дюртюлинского района	АО «Петербургские дороги»/ ООО «Автодор-Инжиниринг»
Том 2.3.4	8841-21-1.1-ПМТ-ПММО.2.3.4	<b>Часть 4.</b> Материалы по обоснованию проекта межевания территории. Графическая часть. Сельское поселение Учпилинский сельсовет муниципального района Дюртюлинского района	АО «Петербургские дороги»/ ООО «Автодор-Инжиниринг»
Том 2.3.5	8841-21-1.1-ПМТ-ПММО.2.3.5	<b>Часть 5.</b> Материалы по обоснованию проекта межевания территории. Графическая часть. Сельское поселение Староянтузовский сельсовет муниципального района Дюртюлинского района	АО «Петербургские дороги»/ ООО «Автодор-Инжиниринг»
Том 2.3.6	8841-21-1.1-ПМТ-ПММО.2.3.6	<b>Часть 6.</b> Материалы по обоснованию проекта межевания территории. Графическая часть. Сельское поселение Вострецовский сельсовет муниципального района Бураевского района	АО «Петербургские дороги»/ ООО «Автодор-Инжиниринг»
Том 2.3.7	8841-21-1.1-ПМТ-ПММО.2.3.7	<b>Часть 7.</b> Материалы по обоснованию проекта межевания территории. Графическая часть. Сельское поселение Бардаковский сельсовет муниципального района Бураевского района	АО «Петербургские дороги»/ ООО «Автодор-Инжиниринг»
Том 2.3.8	8841-21-1.1-ПМТ-ПММО.2.3.8	<b>Часть 8.</b> Материалы по обоснованию проекта межевания территории. Графическая часть. Сельское поселение Каинлыковский сельсовет муниципального района Бураевского района	АО «Петербургские дороги»/ ООО «Автодор-Инжиниринг»
Том 2.3.9	8841-21-1.1-ПМТ-ПММО.2.3.9	<b>Часть 9.</b> Материалы по обоснованию проекта межевания территории. Графическая часть. Сельское поселение Кушманаковский сельсовет муниципального района Бураевского района	АО «Петербургские дороги»/ ООО «Автодор-Инжиниринг»

Интв. № подл.	Подпись и дата	Взам. инв. №

Изм.	Кол.уч.	Лист	№ док.	Подпись	Дата

8841-21-1.1-СП

Лист

5

**Строительство скоростной автомобильной дороги Казань –  
Екатеринбург на участке Дюртюли – Ачит**

Том 2.3.10	8841-21-1.1-ПМТ-ПММО.2.3.10	<b>Часть 10.</b> Материалы по обоснованию проекта межевания территории. Графическая часть. Сельское поселение Бураевский сельсовет муниципального района Бураевского района	АО «Петербургские дороги»/ ООО «Автодор-Инжиниринг»
Том 2.3.11	8841-21-1.1-ПМТ-ПММО.2.3.11	<b>Часть 11.</b> Материалы по обоснованию проекта межевания территории. Графическая часть. Сельское поселение Кузбаевский сельсовет муниципального района Бураевского района	АО «Петербургские дороги»/ ООО «Автодор-Инжиниринг»
Том 2.3.12	8841-21-1.1-ПМТ-ПММО.2.3.12	<b>Часть 12.</b> Материалы по обоснованию проекта межевания территории. Графическая часть. Сельское поселение Ваньшевский сельсовет муниципального района Бураевского района	АО «Петербургские дороги»/ ООО «Автодор-Инжиниринг»
Том 2.3.13	8841-21-1.1-ПМТ-ПММО.2.3.13	<b>Часть 13.</b> Материалы по обоснованию проекта межевания территории. Графическая часть. Сельское поселение Тепляковский сельсовет муниципального района Бураевского района	АО «Петербургские дороги»/ ООО «Автодор-Инжиниринг»

**Раздел 4. «Материалы по обоснованию проекта межевания территории.  
Пояснительная записка»**

Том 2.4.1	8841-21-1.1-ПМТ-ПММО2.4.1	<b>Часть 1.</b> Материалы по обоснованию проекта межевания территории. Пояснительная записка.	АО «Петербургские дороги»/ ООО «Автодор-Инжиниринг»
Том 2.4.2	8841-21-1.1-ПМТ-ПММО2.4.2	<b>Часть 2.</b> Материалы по обоснованию проекта межевания территории. Приложения (письма, приказы, распоряжения, иные материалы).	АО «Петербургские дороги»/ ООО «Автодор-Инжиниринг»
Том 2.4.3	8841-21-1.1-ПМТ-ПММО2.4.3	<b>Часть 3.</b> Материалы по обоснованию проекта межевания территории. Приложения. (письма, приказы, распоряжения, иные материалы)	АО «Петербургские дороги»/ ООО «Автодор-Инжиниринг»
Том 2.4.4	8841-21-1.1-ПМТ-ПММО2.4.4	<b>Часть 4.</b> Материалы по обоснованию проекта межевания территории. Приложения. (письма, приказы, распоряжения, иные материалы)	АО «Петербургские дороги»/ ООО «Автодор-Инжиниринг»

*Материалы на электронном носителе Том 2.4.4 – Том 2.4.41*

Том 2.4.5	8841-21-1.1-ПМТ-ПММО2.4.5	<b>Часть 5.</b> Материалы по обоснованию проекта межевания территории. Приложения Кадастровые выписки (кад.квартал 02:17:000000)	АО «Петербургские дороги»/ ООО «Автодор-Инжиниринг»
Том 2.4.6	8841-21-1.1-ПМТ-ПММО2.4.6	<b>Часть 6.</b> Материалы по обоснованию проекта межевания территории. Приложения Кадастровые выписки (кад.квартал 02:17:000000)	АО «Петербургские дороги»/ ООО «Автодор-Инжиниринг»

Инв. № подл.	Взам. инв. №
Подпись и дата	

Изм.	Кол.уч.	Лист	№ док.	Подпись	Дата	8841-21-1.1-СП	Лист 6
------	---------	------	--------	---------	------	----------------	-----------

**Строительство скоростной автомобильной дороги Казань –  
Екатеринбург на участке Дюртюли – Ачит**

			Инжиниринг»
Том 2.4.7	8841-21-1.1-ПМТ-ПММО2.4.7	<b>Часть 7.</b> Материалы по обоснованию проекта межевания территории. Приложения Кадастровые выписки (кад.квартал 02:17:000000)	АО «Петербургские дороги»/ ООО «Автодор-Инжиниринг»
Том 2.4.8	8841-21-1.1-ПМТ-ПММО2.4.8	<b>Часть 8.</b> Материалы по обоснованию проекта межевания территории. Приложения Кадастровые выписки (кад.квартал 02:17:000000)	АО «Петербургские дороги»/ ООО «Автодор-Инжиниринг»
Том 2.4.9	8841-21-1.1-ПМТ-ПММО2.4.9	<b>Часть 9.</b> Материалы по обоснованию проекта межевания территории. Приложения (кад.квартал 02:17:000000)	АО «Петербургские дороги»/ ООО «Автодор-Инжиниринг»
Том 2.4.10	8841-21-1.1-ПМТ-ПММО2.4.10	<b>Часть 10.</b> Материалы по обоснованию проекта межевания территории. Приложения (кад.квартал 02:17:000000)	АО «Петербургские дороги»/ ООО «Автодор-Инжиниринг»
Том 2.4.11	8841-21-1.1-ПМТ-ПММО2.4.11	<b>Часть 11.</b> Материалы по обоснованию проекта межевания территории. Приложения (кад.квартал 02:17:000000)	АО «Петербургские дороги»/ ООО «Автодор-Инжиниринг»
Том 2.4.12	8841-21-1.1-ПМТ-ПММО2.4.12	<b>Часть 12.</b> Материалы по обоснованию проекта межевания территории. Приложения (кад.квартал 02:17:000000)	АО «Петербургские дороги»/ ООО «Автодор-Инжиниринг»
Том 2.4.13	8841-21-1.1-ПМТ-ПММО2.4.13	<b>Часть 13.</b> Материалы по обоснованию проекта межевания территории. Приложения (кад.квартал 02:17:000000)	АО «Петербургские дороги»/ ООО «Автодор-Инжиниринг»
Том 2.4.14	8841-21-1.1-ПМТ-ПММО2.4.14	<b>Часть 14.</b> Материалы по обоснованию проекта межевания территории. Приложения (кад.квартал 02:17:000000)	АО «Петербургские дороги»/ ООО «Автодор-Инжиниринг»
Том 2.4.15	8841-21-1.1-ПМТ-ПММО2.4.15	<b>Часть 15.</b> Материалы по обоснованию проекта межевания территории. Приложения (кад.квартал 02:17:000000)	АО «Петербургские дороги»/ ООО «Автодор-Инжиниринг»
Том 2.4.16	8841-21-1.1-ПМТ-ПММО2.4.16	<b>Часть 16.</b> Материалы по обоснованию проекта межевания территории. Приложения (кад.квартал 02:17:000000)	АО «Петербургские дороги»/ ООО «Автодор-Инжиниринг»
Том 2.4.17	8841-21-1.1-ПМТ-ПММО2.4.17	<b>Часть 17.</b> Материалы по обоснованию проекта межевания территории. Приложения (кад.квартал 02:17:000000)	АО «Петербургские дороги»/ ООО «Автодор-Инжиниринг»
Том 2.4.18	8841-21-1.1-ПМТ-ПММО2.4.18	<b>Часть 18.</b> Материалы по обоснованию проекта межевания территории.	АО «Петербургские

Инв. № подл.	
Подпись и дата	
Взам. инв. №	

Изм.	Кол.уч.	Лист	№док.	Подпись	Дата

8841-21-1.1-СП

Лист

7

**Строительство скоростной автомобильной дороги Казань –  
Екатеринбург на участке Дюряули – Ачит**

		Приложения (кад.квартал 02:17:000000)	дороги»/ ООО «Автодор- Инжиниринг»
Том 2.4.19	8841-21-1.1-ПМТ- ПММО2.4.19	<b>Часть 19.</b> Материалы по обоснованию проекта межевания территории. Приложения (кад.квартал 02:17:000000)	АО «Петербургские дороги»/ ООО «Автодор- Инжиниринг»
Том 2.4.20	8841-21-1.1-ПМТ- ПММО2.4.20	<b>Часть 20.</b> Материалы по обоснованию проекта межевания территории. Приложения (кад.квартал 02:17:000000)	АО «Петербургские дороги»/ ООО «Автодор- Инжиниринг»
Том 2.4.21	8841-21-1.1-ПМТ- ПММО2.4.21	<b>Часть 21.</b> Материалы по обоснованию проекта межевания территории. Приложения Кадастровые выписки (кад.кварталы 02:17:020701, 02:17:020702, 02:17:020703, 02:17:020801, 02:17:020802, 02:17:030501, 02:17:040601, 02:17:040801, 02:17:050703)	АО «Петербургские дороги»/ ООО «Автодор- Инжиниринг»
Том 2.4.22	8841-21-1.1-ПМТ- ПММО2.4.22	<b>Часть 22.</b> Материалы по обоснованию проекта межевания территории. Приложения Кадастровые выписки (кад.кварталы 02:17:050801, 02:17:050802, 02:17:050803, 02:17:050901, 02:17:050902, 02:17:060802, 02:17:060901, 02:17:060903, 02:17:061002, 02:17:070902, 02:17:101001)	АО «Петербургские дороги»/ ООО «Автодор- Инжиниринг»
Том 2.4.23	8841-21-1.1-ПМТ- ПММО2.4.23	<b>Часть 23.</b> Материалы по обоснованию проекта межевания территории. Приложения Кадастровые выписки (кад.кварталы 02:17:101002, 02:17:101202, 02:17:141303, 02:17:141501, 02:17:141502, 02:17:160701)	АО «Петербургские дороги»/ ООО «Автодор- Инжиниринг»
Том 2.4.24	8841-21-1.1-ПМТ- ПММО2.4.24	<b>Часть 24.</b> Материалы по обоснованию проекта межевания территории. Приложения Кадастровые выписки (кад.квартал 02:22:000000)	АО «Петербургские дороги»/ ООО «Автодор- Инжиниринг»
Том 2.4.25	8841-21-1.1-ПМТ- ПММО2.4.25	<b>Часть 25.</b> Материалы по обоснованию проекта межевания территории. Приложения Кадастровые выписки (кад.квартал 02:22:000000)	АО «Петербургские дороги»/ ООО «Автодор- Инжиниринг»
Том 2.4.26	8841-21-1.1-ПМТ- ПММО2.4.26	<b>Часть 26.</b> Материалы по обоснованию проекта межевания территории. Приложения Кадастровые выписки (кад.квартал 02:22:000000)	АО «Петербургские дороги»/ ООО «Автодор- Инжиниринг»
Том 2.4.27	8841-21-1.1-ПМТ- ПММО2.4.27	<b>Часть 27.</b> Материалы по обоснованию проекта межевания территории. Приложения Кадастровые выписки (кад.квартал 02:22:000000)	АО «Петербургские дороги»/ ООО «Автодор- Инжиниринг»
Том 2.4.28	8841-21-1.1-ПМТ- ПММО2.4.28	<b>Часть 28.</b> Материалы по обоснованию проекта межевания территории. Приложения Кадастровые выписки (кад.квартал 02:22:000000)	АО «Петербургские дороги»/ ООО «Автодор- Инжиниринг»

Взам. инв. №	
Подпись и дата	
Инв. № подл.	

Изм.	Кол.уч.	Лист	№док.	Подпись	Дата

8841-21-1.1-СП

Лист

8

**Строительство скоростной автомобильной дороги Казань –  
Екатеринбург на участке Дюртюли – Ачит**

Том 2.4.29	8841-21-1.1-ПМТ-ПММО2.4.29	<b>Часть 29.</b> Материалы по обоснованию проекта межевания территории. Приложения Кадастровые выписки (кад.квартал 02:22:000000)	АО «Петербургские дороги»/ ООО «Автодор-Инжиниринг»
Том 2.4.30	8841-21-1.1-ПМТ-ПММО2.4.30	<b>Часть 30.</b> Материалы по обоснованию проекта межевания территории. Приложения Кадастровые выписки (кад.квартал 02:22:000000)	АО «Петербургские дороги»/ ООО «Автодор-Инжиниринг»
Том 2.4.31	8841-21-1.1-ПМТ-ПММО2.4.31	<b>Часть 31.</b> Материалы по обоснованию проекта межевания территории. Приложения Кадастровые выписки (кад.квартал 02:22:000000)	АО «Петербургские дороги»/ ООО «Автодор-Инжиниринг»
Том 2.4.32	8841-21-1.1-ПМТ-ПММО2.4.32	<b>Часть 32.</b> Материалы по обоснованию проекта межевания территории. Приложения Кадастровые выписки (кад.квартал 02:22:000000)	АО «Петербургские дороги»/ ООО «Автодор-Инжиниринг»
Том 2.4.33	8841-21-1.1-ПМТ-ПММО2.4.33	<b>Часть 33.</b> Материалы по обоснованию проекта межевания территории. Приложения Кадастровые выписки (кад.квартал 02:22:000000)	АО «Петербургские дороги»/ ООО «Автодор-Инжиниринг»
Том 2.4.34	8841-21-1.1-ПМТ-ПММО2.4.34	<b>Часть 34.</b> Материалы по обоснованию проекта межевания территории. Приложения Кадастровые выписки (кад.квартал 02:22:000000)	АО «Петербургские дороги»/ ООО «Автодор-Инжиниринг»
Том 2.4.35	8841-21-1.1-ПМТ-ПММО2.4.35	<b>Часть 35.</b> Материалы по обоснованию проекта межевания территории. Приложения Кадастровые выписки (кад.квартал 02:22:000000)	АО «Петербургские дороги»/ ООО «Автодор-Инжиниринг»
Том 2.4.36	8841-21-1.1-ПМТ-ПММО2.4.36	<b>Часть 36.</b> Материалы по обоснованию проекта межевания территории. Приложения Кадастровые выписки (кад.квартал 02:22:000000)	АО «Петербургские дороги»/ ООО «Автодор-Инжиниринг»
Том 2.4.37	8841-21-1.1-ПМТ-ПММО2.4.37	<b>Часть 37.</b> Материалы по обоснованию проекта межевания территории. Приложения Кадастровые выписки (кад.кварталы 02:22:010201, 02:22:020603, 02:22:050504, 02:22:070101, 02:22:090801)	АО «Петербургские дороги»/ ООО «Автодор-Инжиниринг»
Том 2.4.38	8841-21-1.1-ПМТ-ПММО2.4.38	<b>Часть 38.</b> Материалы по обоснованию проекта межевания территории. Приложения Кадастровые выписки (кад.кварталы 02:22:090901, 02:22:140101, 02:22:140201, 02:22:140402, 02:22:150201, 02:22:150301, 02:22:150401, 02:22:150502, 02:22:150601, 02:22:150802, 02:22:151602)	АО «Петербургские дороги»/ ООО «Автодор-Инжиниринг»
Том 2.4.39	8841-21-1.1-ПМТ-ПММО2.4.39	<b>Часть 39.</b> Материалы по обоснованию проекта межевания территории. Приложения Кадастровые выписки	АО «Петербургские дороги»/ ООО «Автодор-

Инв. № подл.	Подпись и дата	Взам. инв. №

Изм.	Кол.уч.	Лист	№док.	Подпись	Дата

8841-21-1.1-СП

Лист

9





**Строительство скоростной автомобильной дороги Казань –  
Екатеринбург на участке Дюртюли – Ачит**

Том 1.5	8841-21-2-ДПТ-ИГДИ1.5	<b>Книга 5.</b> Технический отчет по результатам инженерно-геодезических изысканий. Графические приложения	ООО «Гипростроймост-Геотех»
Том 1.6	8841-21-2-ДПТ-ИГДИ1.6	<b>Книга 6.</b> Технический отчет по результатам инженерно-геодезических изысканий. Графические приложения	ООО «Гипростроймост-Геотех»
<b>Приложение 2. Инженерно-геологические изыскания</b>			
Том 2.1	8841-21-2-ДПТ-ИГЛИ2.1	Книга 1. Технический отчет по результатам инженерно-геологических изысканий. Пояснительная записка	ООО «Гипростроймост-Геотех»
Том 2.2	8841-21-2-ДПТ-ИГЛИ2.2	Книга 2. Технический отчет по результатам инженерно-геологических изысканий. Текстовые приложения	ООО «Гипростроймост-Геотех»
Том 2.3	8841-21-2-ДПТ-ИГЛИ2.3	Книга 3. Технический отчет по результатам инженерно-геологических изысканий. Текстовые приложения	ООО «Гипростроймост-Геотех»
Том 2.4	8841-21-2-ДПТ-ИГЛИ2.4	Книга 4. Технический отчет по результатам инженерно-геологических изысканий. Текстовые приложения	ООО «Гипростроймост-Геотех»
Том 2.5	8841-21-2-ДПТ-ИГЛИ2.5	Книга 5. Технический отчет по результатам инженерно-геологических изысканий. Текстовые приложения	ООО «Гипростроймост-Геотех»
Том 2.6	8841-21-2-ДПТ-ИГЛИ2.6	Книга 6. Технический отчет по результатам инженерно-геологических изысканий. Текстовые приложения	ООО «Гипростроймост-Геотех»
Том 2.7	8841-21-2-ДПТ-ИГЛИ2.7	Книга 7. Технический отчет по результатам инженерно-геологических изысканий. Текстовые приложения	ООО «Гипростроймост-Геотех»
Том 2.8	8841-21-2-ДПТ-ИГЛИ2.8	Книга 8. Технический отчет по результатам инженерно-геологических изысканий. Текстовые приложения	ООО «Гипростроймост-Геотех»
Том 2.9	8841-21-2-ДПТ-ИГЛИ2.9	Книга 9. Технический отчет по результатам инженерно-геологических изысканий. Графические приложения	ООО «Гипростроймост-Геотех»
Том 2.10	8841-21-2-ДПТ-ИГЛИ2.10	Книга 10. Технический отчет по результатам инженерно-геологических изысканий. Графические приложения	ООО «Гипростроймост-Геотех»
Том 2.11	8841-21-2-ДПТ-ИГЛИ2.11	Книга 11. Технический отчет по результатам инженерно-геологических изысканий. Графические приложения	ООО «Гипростроймост-Геотех»
Том 2.12	8841-21-2-ДПТ-ИГЛИ2.12	Книга 12. Технический отчет по результатам инженерно-геологических изысканий. Графические приложения	ООО «Гипростроймост-Геотех»
Том 2.13	8841-21-2-ДПТ-ИГЛИ2.13	Книга 13. Технический отчет по результатам инженерно-геологических изысканий. Графические приложения	ООО «Гипростроймост-Геотех»
Том 2.14	8841-21-2-ДПТ-	Книга 14. Карстологические исследования.	ООО «ПКиБЗ»

Инв. № подл.	Взам. инв. №
	Подпись и дата

Изм.	Кол.уч.	Лист	№ док.	Подпись	Дата
------	---------	------	--------	---------	------

8841-21-1.1-СП

Лист

11

**Строительство скоростной автомобильной дороги Казань –  
Екатеринбург на участке Дюртюли – Ачит**

	ИГЛИ2.14	Текстовая часть. Текстовые приложения	
Том 2.15	8841-21-2-ДПТ-ИГЛИ2.15	Книга 15. Карстологические исследования. Графическая часть	ООО «ПКБЗ»
<b>Приложение 3. Инженерно-гидрометеорологические изыскания.</b>			
Том 3.1	8841-21-2-ДПТ-ИГМИ3.1	Книга 1. Технический отчет по результатам инженерно-гидрометеорологических изысканий. Пояснительная записка. Текстовые приложения	ООО «Гипростроймост-Геотех»
Том 3.2	8841-21-2-ДПТ-ИГМИ3.2	Книга 2. Технический отчет по результатам инженерно-гидрометеорологических изысканий. Текстовые приложения	ООО «Гипростроймост-Геотех»
Том 3.3	8841-21-2-ДПТ-ИГМИ3.3	Книга 3. Технический отчет по результатам инженерно-гидрометеорологических изысканий. Графические приложения	ООО «Гипростроймост-Геотех»
<b>Приложение 4. Инженерно-экологические изыскания.</b>			
Том 4.1	8841-21-2-ДПТ-ИЭИ4.1	Книга 1. Инженерно-экологические изыскания. Пояснительная записка	ООО «Гипростроймост-Геотех»
Том 4.2	8841-21-2-ДПТ-ИЭИ4.2	Книга 2. Инженерно-экологические изыскания. Текстовые приложения А, Б, В, Г, Д, Е	ООО «Гипростроймост-Геотех»
Том 4.3	8841-21-2-ДПТ-ИЭИ4.3	Книга 3. Инженерно-экологические изыскания. Текстовые приложения Ж, И, К. Графические приложения	ООО «Гипростроймост-Геотех»
<b>Приложение 5. Материалы, обосновывающие разработку документации по планировке территории</b>			
Том 5.1.1	8841-21-1.1-ДПТ-ОТР5.1.1	Книга 1. Обоснование выбора варианта трассы. Схемы предполагаемых вариантов прохождения трассы	АО «Институт Гипростроймост – Санкт-Петербург»
Том 5.1.2	8841-21-1.1-ДПТ-ОТР5.1.2	Книга 2. Обоснование основных технических решений по автомобильной дороге. Участок №1 ПК0 - ПК417	АО «Гипростроймост – Санкт-Петербург»
Том 5.1.3	8841-21-1.1-ДПТ-ОТР5.1.3	Книга 3. Обоснование основных технических решений по автомобильной дороге. Участок №2 ПК417 - ПК901	АО «Петербургские дороги»
Том 5.1.4	8841-21-1.1-ДПТ-ОТР5.1.4	Книга 4. Обоснование основных технических решений по пересечениям и примыканиям. Участок №1 ПК0 - ПК417	АО «Институт Гипростроймост – Санкт-Петербург»
Том 5.1.5	8841-21-1.1-ДПТ-ОТР5.1.5	Книга 5. Обоснование основных технических решений по пересечениям и примыканиям. Участок №2 ПК417 - ПК901	АО «Петербургские дороги»
Том 5.1.6	8841-21-1.1-ДПТ-ОТР5.1.6	Книга 6. Обоснование основных технических решений по искусственным сооружениям автомобильной дороги	АО «Гипростроймост – Санкт-Петербург»
Том 5.1.7	8841-21-1.1-ДПТ-ОТР5.1.7	Книга 7. Обоснование основных технических решений по искусственным	АО «Институт Гипростроймост – Санкт-

Изм.	Кол.уч.	Лист	№ док.	Подпись	Дата

8841-21-1.1-СП

Лист

12

**Строительство скоростной автомобильной дороги Казань –  
Екатеринбург на участке Дюряли – Ачит**

		сооружениям автомобильной дороги. Мост через р. Белая	Петербург»
Том 5.1.8	8841-21-1.1-ДПТ-ОТР5.1.8	Книга 8. Обоснование основных технических решений по искусственным сооружениям переустраиваемых автомобильных дорог	АО «Институт Гипростроймост – Санкт-Петербург»
Том 5.1.9	8841-21-1.1-ДПТ-ОТР5.1.9	Книга 9. Обоснование основных технических решений АСУДД и системы платности	КСМ
Том 5.1.10	8841-21-1.1-ДПТ-ОТР5.1.10	Книга 10. Обоснование основных технических решений и мест размещения объектов дорожного сервиса, МФЗ и иных зданий, и сооружений необходимых для содержания автомобильной дороги	АО «Петербургские дороги»
Том 5.1.11	8841-21-1.1-ДПТ-ОТР5.1.11	Книга 11. Мероприятия по переустройству коммуникаций	АО «Институт Гипростроймост – Санкт-Петербург»
Том 5.1.12	8841-21-1.1-ДПТ-ОТР5.1.12	Книга 12. Обоснование основных технических решений по транспортной безопасности	ГлобоТэк
Том 5.2	8841-21-1.1-ДПТ-ГОЧС5.2.13	Книга 13. Перечень мероприятий по гражданской обороне, мероприятий по предупреждению чрезвычайных ситуаций природного и техногенного характера	ГлобоТэк
Том 5.3	8841-21-1.1-ДПТ-ООС5.3.14	Книга 14. Мероприятия по охране окружающей среды	ООО «Транспроектинжиниринг»
Том 5.4	8841-21-1.1-ДПТ-АРХ5.4.15	Книга 15. Мероприятия по обеспечению сохранности выявленных объектов культурного наследия. Выполнение археологического и историко-культурного обследования.	ООО «Гипростроймост-Геотех»
Том 5.5.1	8841-21-1.1-ДПТ-ЭКИ5.5.16	Книга 16. Экономические изыскания по выбранному варианту размещения Объекта и основных технических решений. Характеристика социально-экономического развития зоны тяготения проектируемого Объекта.	ООО «А+С Транспроект» (SIMETRA)
Том 5.5.2	8841-21-1.1-ДПТ-ЭКИ5.5.17	Книга 17. Экономические изыскания по выбранному варианту размещения Объекта и основных технических решений. Анализ существующей транспортной сети.	ООО «А+С Транспроект» (SIMETRA)
Том 5.5.3	8841-21-1.1-ДПТ-ЭКИ5.5.18	Книга 18. Экономические изыскания по выбранному варианту размещения Объекта и основных технических решений. Прогноз интенсивности движения транспортных потоков.	ООО «А+С Транспроект» (SIMETRA)
Том 6	8841-21-1.1-ДПТ-РВИ6	<b>Приложение 6. Определение предварительного размера возмещения в</b>	АО «Институт Гипростроймост

Инв. № подл.	Подпись и дата	Взам. инв. №

Изм.	Кол.уч.	Лист	№ док.	Подпись	Дата	8841-21-1.1-СП					Лист
											13

**Строительство скоростной автомобильной дороги Казань –  
Екатеринбург на участке Дюртюли – Ачит**

		<i>связи с изъятием для государственных нужд земельных участков и (или) иных объектов недвижимого имущества, занятием земельных участков на время проведения строительно-монтажных работ (укрупненный расчет).</i>	– Санкт-Петербург»
Том 7	8841-21-1.1-ДПТ-ССР7	<i>Приложение 7. Сводный сметный расчет стоимости строительства Автомобильной дороги на основании укрупненных нормативов цены строительства или объектов аналогов.</i>	АО «Гипростроймост – Санкт-Петербург»
Том 8	8841-21-1.1-ДПТ-УРС8	<i>Приложение 8. Укрупненный расчет стоимости эксплуатации Автомобильной дороги и предлагаемой системы взимания платы на эксплуатационной стадии реализации проекта.</i>	АО «Петербургские дороги»
Том 9	8841-21-1.1-ДПТ-ДСТУ9	<i>Приложение 9. Документы согласований, технические требования и условия</i>	АО «Петербургские дороги»

Инв. № подл.	Подпись и дата	Взам. инв. №							8841-21-1.1-СП	Лист
			Изм.	Кол.уч.	Лист	№док.	Подпись	Дата		14

Выписка из Единого государственного реестра недвижимости об объекте недвижимости

**Сведения о характеристиках объекта недвижимости**

На основании запроса от 30.09.2021 г., поступившего на рассмотрение 30.09.2021 г., сообщаем, что согласно записям Единого государственного реестра недвижимости:

<b>Земельный участок</b>			
(вид объекта недвижимости)			
Лист № <u>   </u> Раздела <u> 1 </u>	Всего листов раздела <u> 1 </u> : <u>   </u>	Всего разделов: <u>   </u>	Всего листов выписки: <u>   </u>
<b>30.09.2021 № 99/2021/420874971</b>			
Кадастровый номер:		<b>02:17:000000:151 (единое землепользование)</b>	

Номер кадастрового квартала:	02:17:000000
Дата присвоения кадастрового номера:	30.03.2007
Ранее присвоенный государственный учетный номер:	данные отсутствуют
Адрес:	установлено относительно ориентира, расположенного в границах участка. Почтовый адрес ориентира: Республика Башкортостан, р-н. Бураевский
Площадь:	24055 +/- 271 кв. м
Кадастровая стоимость, руб.:	59656.4
Кадастровые номера расположенных в пределах земельного участка объектов недвижимости:	02:00:000000:1732
Кадастровые номера объектов недвижимости, из которых образован объект недвижимости:	данные отсутствуют
Кадастровые номера образованных объектов недвижимости:	данные отсутствуют
Сведения о включении объекта недвижимости в состав предприятия как имущественного комплекса:	

Государственный регистратор		ФГИС ЕГРН
полное наименование должности	подпись	инициалы, фамилия

М.П.

Раздел 1

Выписка из Единого государственного реестра недвижимости об объекте недвижимости

**Сведения о характеристиках объекта недвижимости**

<b>Земельный участок</b>			
(вид объекта недвижимости)			
Лист № <u>   </u> Раздела <u> 1 </u>	Всего листов раздела <u> 1 </u> : <u>   </u>	Всего разделов: <u>   </u>	Всего листов выписки: <u>   </u>
<b>30.09.2021 № 99/2021/420874971</b>			
Кадастровый номер:		<b>02:17:000000:151 (единое землепользование)</b>	

Категория земель:	Земли промышленности, энергетики, транспорта, связи, радиовещания, телевидения, информатики, земли для обеспечения космической деятельности, земли обороны, безопасности и земли иного специального назначения
Виды разрешенного использования:	Для размещения ВЛ 500 кВ "Буйская-Уфимская"
Сведения о кадастровом инженере:	Морозова Ксения Олеговна №02-13-1035
Сведения о лесах, водных объектах и об иных природных объектах, расположенных в пределах земельного участка:	данные отсутствуют
Сведения о том, что земельный участок полностью или частично расположен в границах зоны с особыми условиями использования территории или территории объекта культурного наследия	данные отсутствуют
Сведения о том, что земельный участок расположен в границах особой экономической зоны, территории опережающего социально-экономического развития, зоны территориального развития в Российской Федерации, игорной зоны:	данные отсутствуют
Сведения о том, что земельный участок расположен в границах особо охраняемой природной территории, охотничьих угодий, лесничеств, лесопарков:	данные отсутствуют
Сведения о результатах проведения государственного земельного надзора:	данные отсутствуют
Сведения о расположении земельного участка в границах территории, в отношении которой утвержден проект межевания территории:	данные отсутствуют

Государственный регистратор		ФГИС ЕГРН
полное наименование должности	подпись	инициалы, фамилия

М.П.


## Сведения о характеристиках объекта недвижимости

<b>Земельный участок</b>			
(вид объекта недвижимости)			
Лист № ____ Раздела <b>1</b>	Всего листов раздела <b>1</b> : ____	Всего разделов: ____	Всего листов выписки: ____
<b>30.09.2021 № 99/2021/420874971</b>			
Кадастровый номер:		<b>02:17:000000:151 (единое землепользование)</b>	
Условный номер земельного участка:	данные отсутствуют		
Сведения о принятии акта и (или) заключении договора, предусматривающих предоставление в соответствии с земельным законодательством исполнительным органом государственной власти или органом местного самоуправления находящегося в государственной или муниципальной собственности земельного участка для строительства наемного дома социального использования или наемного дома коммерческого использования:	данные отсутствуют		
Сведения о том, что земельный участок или земельные участки образованы на основании решения об изъятии земельного участка и (или) расположенного на нем объекта недвижимости для государственных или муниципальных нужд:	данные отсутствуют		
Сведения о том, что земельный участок образован из земель или земельного участка, государственная собственность на которые не разграничена:	данные отсутствуют		
Сведения о наличии земельного спора о местоположении границ земельных участков:	данные отсутствуют		
Статус записи об объекте недвижимости:	Сведения об объекте недвижимости имеют статус "актуальные, ранее учтенные"		
Особые отметки:	<p>Сведения о видах разрешенного использования имеют статус «Актуальные незасвидетельствованные». Право (ограничение права, обременение объекта недвижимости) зарегистрировано на данный объект недвижимости с видами разрешенного использования отсутствует.</p> <p>Список кадастровых номеров (площадей) обособленных (условных) участков, входящих в единое землепользование: 02:17:090602:82 (251 кв. м), 02:17:090901:10 (281 кв. м), 02:17:090602:1 (251 кв. м), 02:17:011302:55 (251 кв. м), 02:17:011301:67 (251 кв. м), 02:17:011302:51 (251 кв. м), 02:17:011301:64 (251 кв. м), 02:17:011801:23 (251 кв. м), 02:17:040801:57 (251 кв. м), 02:17:040802:85 (251 кв. м), 02:17:040801:58 (251 кв. м), 02:17:011301:63 (251 кв. м), 02:17:040802:88 (251 кв. м), 02:17:011801:24 (251 кв. м), 02:17:011302:54 (251 кв. м), 02:17:040801:59 (251 кв. м), 02:17:011301:60 (281 кв. м), 02:17:011301:65 (251 кв. м), 02:17:011302:48 (251 кв. м), 02:17:011301:66 (251 кв. м), 02:17:011602:41 (251 кв. м), 02:17:011302:53 (251 кв. м), 02:17:040801:54 (251 кв. м), 02:17:011301:62 (251 кв. м), 02:17:011302:47 (251 кв. м), 02:17:040801:52 (251 кв. м), 02:17:011302:50 (251 кв. м), 02:17:011302:49 (251 кв. м), 02:17:040801:53 (251 кв. м), 02:17:011302:46 (251 кв. м), 02:17:040802:87 (251 кв. м), 02:17:011302:52 (251 кв. м),</p> <p>02:17:011301:59 (251 кв. м), 02:17:040801:55 (251 кв. м), 02:17:040802:86 (281 кв. м), 02:17:011801:25 (251 кв. м), 02:17:011301:61 (251 кв. м), 02:17:011302:56 (251 кв. м), 02:17:040801:56 (251 кв. м), 02:17:101001:47 (251 кв. м), 02:17:011602:40 (251 кв. м), 02:17:090602:77 (251 кв. м), 02:17:101001:48 (251 кв. м), 02:17:101001:44 (251 кв. м), 02:17:101001:46 (251 кв. м), 02:17:011602:39 (251 кв. м), 02:17:101001:45 (251 кв. м), 02:17:090602:80 (251 кв. м), 02:17:090602:79 (251 кв. м), 02:17:040802:84 (251 кв. м), 02:17:101001:49 (251 кв. м), 02:17:101001:50 (251 кв. м), 02:17:090602:78 (251 кв. м), 02:17:090602:81 (251 кв. м), 02:17:090901:40 (281 кв. м), 02:17:090901:41 (251 кв. м), 02:17:040801:61 (281 кв. м), 02:17:040802:90 (251 кв. м), 02:17:040801:60 (251 кв. м), 02:17:040801:62 (251 кв. м), 02:17:040801:63 (251 кв. м), 02:17:000000:1079 (251 кв. м), 02:17:040802:89 (251 кв. м), 02:17:040903:4 (251 кв. м), 02:17:040801:7 (281 кв. м), 02:17:040901:4 (251 кв. м), 02:17:040802:1 (251 кв. м), 02:17:011603:11 (281 кв. м), 02:17:011801:26 (251 кв. м), 02:17:000000:1124 (251 кв. м), 02:17:000000:1123 (251 кв. м), 02:17:000000:1126 (251 кв. м), 02:17:000000:1125 (251 кв. м), 02:17:011602:44 (251 кв. м), 02:17:000000:1093 (251 кв. м), 02:17:000000:1095 (251 кв. м), 02:17:000000:1094 (251 кв. м), 02:17:011602:42 (251 кв. м), 02:17:011602:43 (251 кв. м), 02:17:011602:45 (251 кв. м), 02:17:011602:46 (251 кв. м), 02:17:000000:1096 (251 кв. м), 02:17:000000:1117 (251 кв. м), 02:17:000000:1118 (251 кв. м), 02:17:000000:1115 (251 кв. м), 02:17:000000:1111 (251 кв. м), 02:17:000000:1116 (251 кв. м), 02:17:000000:1119 (251 кв. м), 02:17:000000:1113 (251 кв. м), 02:17:000000:1112 (251 кв. м), 02:17:000000:1114 (251 кв. м), 02:17:011202:5 (251 кв. м), 02:17:011203:2 (251 кв. м), 02:17:011301:4 (251 кв. м), 02:17:011201:2 (251 кв. м).</p>		
Получатель выписки:	Рачкова Елена Сергеевна		
Государственный регистратор		ФГИС ЕГРН	
полное наименование должности	подпись	инициалы, фамилия	
	М.П.		

Земельный участок		
(вид объекта недвижимости)		
Лист № __ Раздела <u>2</u>	Всего листов раздела <u>2</u> : __	Всего разделов: __
Всего листов выписки: __		
<b>30.09.2021 № 99/2021/420874971</b>		
Кадастровый номер:		<b>02:17:000000:151 (единое землепользование)</b>
1.	Правообладатель (правообладатели):	1.1. данные о правообладателе отсутствуют
2.	Вид, номер и дата государственной регистрации права:	2.1. не зарегистрировано
3.	Ограничение прав и обременение объекта недвижимости:	
	3.1.1. вид:	Аренда (в том числе, субаренда)
	дата государственной регистрации:	16.03.2007
	номер государственной регистрации:	02-04-30/001/2007-418
	срок, на который установлено ограничение прав и обременение объекта недвижимости:	с 16.03.2007 по 31.12.2054
	лицо, в пользу которого установлено ограничение прав и обременение объекта недвижимости:	Общество с ограниченной ответственностью "Башкирская сетевая компания", ИНН: 0273056757
	основание государственной регистрации:	'Договор аренды земельного участка' №255-06-18-зем от 22.11.2006
4.	Договоры участия в долевом строительстве:	не зарегистрировано
5.	Заявленные в судебном порядке права требования:	данные отсутствуют
6.	Сведения о возражении в отношении зарегистрированного права:	данные отсутствуют
7.	Сведения о наличии решения об изъятии объекта недвижимости для государственных и муниципальных нужд:	данные отсутствуют
8.	Сведения о невозможности государственной регистрации без личного участия правообладателя или его законного представителя:	
9.	Правопритязания и сведения о наличии поступивших, но не рассмотренных заявлений о проведении государственной регистрации права (перехода, прекращения права), ограничения права или обременения объекта недвижимости, сделки в отношении объекта недвижимости:	данные отсутствуют
10.	Сведения об осуществлении государственной регистрации сделки, права, ограничения права без необходимого в силу закона согласия третьего лица, органа:	данные отсутствуют
11.	Сведения о невозможности государственной регистрации перехода, прекращения, ограничения права на земельный участок из земель сельскохозяйственного назначения:	
Государственный регистратор		ФГИС ЕГРН
полное наименование должности		инициалы, фамилия
		подпись

М.П.

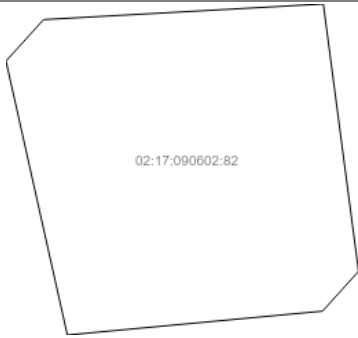
<b>Земельный участок</b>			
(вид объекта недвижимости)			
Лист № __ Раздела <u>3</u>	Всего листов раздела <u>3</u> : __	Всего разделов: __	Всего листов выписки: __
<b>30.09.2021 № 99/2021/420874971</b>			
Кадастровый номер:		<b>02:17:000000:151 (единое землепользование)</b>	

План (чертеж, схема) земельного участка			
			
Масштаб 1: данные отсутствуют	Условные обозначения:		

Государственный регистратор		ФГИС ЕГРН
полное наименование должности	подпись	инициалы, фамилия

М.П.

<b>Земельный участок</b>			
(вид объекта недвижимости)			
Лист № __ Раздела <u>3</u>	Всего листов раздела <u>3</u> : __	Всего разделов: __	Всего листов выписки: __
<b>30.09.2021 № 99/2021/420874971</b>			
Кадастровый номер:		<b>02:17:000000:151 (единое землепользование)</b>	

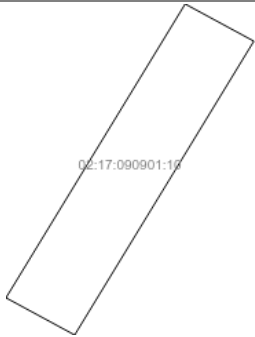
План (чертеж, схема) земельного участка			
			
Масштаб 1: данные отсутствуют	Условные обозначения:		

Государственный регистратор		ФГИС ЕГРН
полное наименование должности	подпись	инициалы, фамилия

М.П.

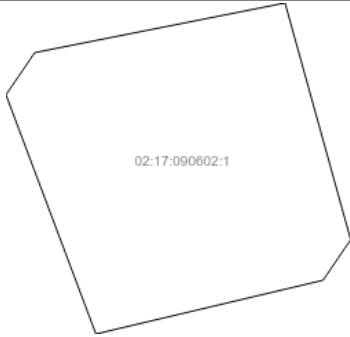


Выписка из Единого государственного реестра недвижимости об объекте недвижимости  
**Описание местоположения земельного участка**

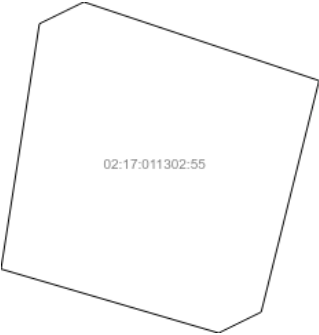
<b>Земельный участок</b>			
(вид объекта недвижимости)			
Лист № ____ Раздела <u>3</u>	Всего листов раздела <u>3</u> : ____	Всего разделов: ____	Всего листов выписки: ____
<b>30.09.2021 № 99/2021/420874971</b>			
Кадастровый номер:		<b>02:17:000000:151 (единое землепользование)</b>	
План (чертеж, схема) земельного участка			
			
Масштаб 1: данные отсутствуют	Условные обозначения:		
Государственный регистратор		ФГИС ЕГРН	
полное наименование должности	подпись	инициалы, фамилия	

М.П.

Выписка из Единого государственного реестра недвижимости об объекте недвижимости  
**Описание местоположения земельного участка**

<b>Земельный участок</b>			
(вид объекта недвижимости)			
Лист № ____ Раздела <u>3</u>	Всего листов раздела <u>3</u> : ____	Всего разделов: ____	Всего листов выписки: ____
<b>30.09.2021 № 99/2021/420874971</b>			
Кадастровый номер:		<b>02:17:000000:151 (единое землепользование)</b>	
План (чертеж, схема) земельного участка			
			
Масштаб 1: данные отсутствуют	Условные обозначения:		
Государственный регистратор		ФГИС ЕГРН	
полное наименование должности	подпись	инициалы, фамилия	

М.П.

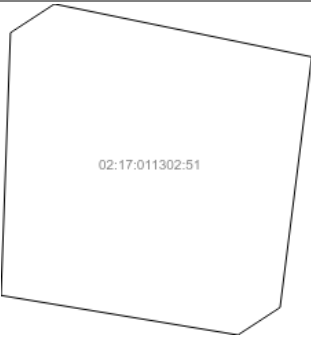
<b>Земельный участок</b>			
(вид объекта недвижимости)			
Лист № ____ Раздела <u>3</u>	Всего листов раздела <u>3</u> : ____	Всего разделов: ____	Всего листов выписки: ____
<b>30.09.2021 № 99/2021/420874971</b>			
Кадастровый номер:		<b>02:17:000000:151 (единое землепользование)</b>	
План (чертеж, схема) земельного участка			
			
Масштаб 1: данные отсутствуют	Условные обозначения:		
Государственный регистратор		ФГИС ЕГРН	
полное наименование должности		подпись	
		инициалы, фамилия	

М.П.

<b>Земельный участок</b>			
(вид объекта недвижимости)			
Лист № ____ Раздела <u>3</u>	Всего листов раздела <u>3</u> : ____	Всего разделов: ____	Всего листов выписки: ____
<b>30.09.2021 № 99/2021/420874971</b>			
Кадастровый номер:		<b>02:17:000000:151 (единое землепользование)</b>	
План (чертеж, схема) земельного участка			
			
Масштаб 1: данные отсутствуют	Условные обозначения:		
Государственный регистратор		ФГИС ЕГРН	
полное наименование должности		подпись	
		инициалы, фамилия	

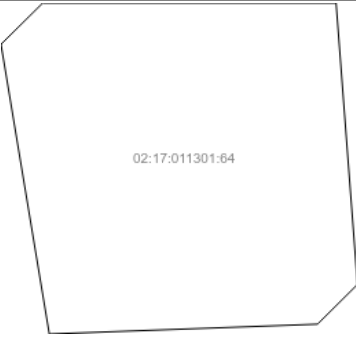
М.П.

Выписка из Единого государственного реестра недвижимости об объекте недвижимости  
Описание местоположения земельного участка

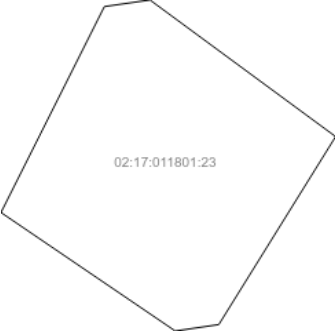
<b>Земельный участок</b>			
(вид объекта недвижимости)			
Лист № ____ Раздела <u>3</u>	Всего листов раздела <u>3</u> : ____	Всего разделов: ____	Всего листов выписки: ____
<b>30.09.2021 № 99/2021/420874971</b>			
Кадастровый номер:		<b>02:17:000000:151 (единое землепользование)</b>	
План (чертеж, схема) земельного участка			
			
Масштаб 1: данные отсутствуют	Условные обозначения:		
Государственный регистратор		ФГИС ЕГРН	
полное наименование должности		подпись	
		инициалы, фамилия	

М.П.

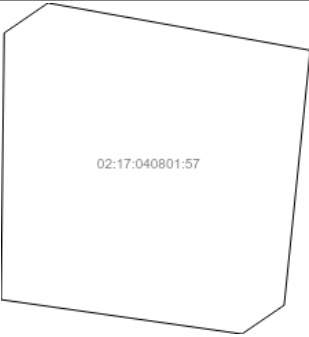
Выписка из Единого государственного реестра недвижимости об объекте недвижимости  
Описание местоположения земельного участка

<b>Земельный участок</b>			
(вид объекта недвижимости)			
Лист № ____ Раздела <u>3</u>	Всего листов раздела <u>3</u> : ____	Всего разделов: ____	Всего листов выписки: ____
<b>30.09.2021 № 99/2021/420874971</b>			
Кадастровый номер:		<b>02:17:000000:151 (единое землепользование)</b>	
План (чертеж, схема) земельного участка			
			
Масштаб 1: данные отсутствуют	Условные обозначения:		
Государственный регистратор		ФГИС ЕГРН	
полное наименование должности		подпись	
		инициалы, фамилия	

М.П.

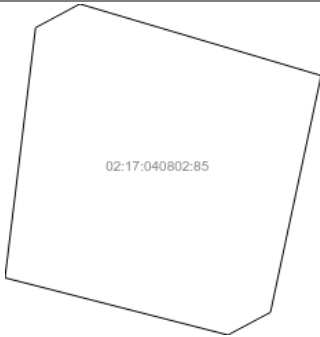
<b>Земельный участок</b>			
(вид объекта недвижимости)			
Лист № ____ Раздела <u>3</u>	Всего листов раздела <u>3</u> : ____	Всего разделов: ____	Всего листов выписки: ____
<b>30.09.2021 № 99/2021/420874971</b>			
Кадастровый номер:		<b>02:17:000000:151 (единое землепользование)</b>	
План (чертеж, схема) земельного участка			
			
Масштаб 1: данные отсутствуют	Условные обозначения:		
Государственный регистратор		ФГИС ЕГРН	
полное наименование должности	подпись	инициалы, фамилия	

М.П.

<b>Земельный участок</b>			
(вид объекта недвижимости)			
Лист № ____ Раздела <u>3</u>	Всего листов раздела <u>3</u> : ____	Всего разделов: ____	Всего листов выписки: ____
<b>30.09.2021 № 99/2021/420874971</b>			
Кадастровый номер:		<b>02:17:000000:151 (единое землепользование)</b>	
План (чертеж, схема) земельного участка			
			
Масштаб 1: данные отсутствуют	Условные обозначения:		
Государственный регистратор		ФГИС ЕГРН	
полное наименование должности	подпись	инициалы, фамилия	


М.П.

Выписка из Единого государственного реестра недвижимости об объекте недвижимости  
**Описание местоположения земельного участка**

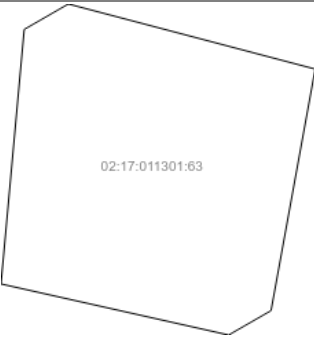
<b>Земельный участок</b>			
(вид объекта недвижимости)			
Лист № ____ Раздела <u>3</u>	Всего листов раздела <u>3</u> : ____	Всего разделов: ____	Всего листов выписки: ____
<b>30.09.2021 № 99/2021/420874971</b>			
Кадастровый номер:		<b>02:17:000000:151 (единое землепользование)</b>	
План (чертеж, схема) земельного участка			
			
Масштаб 1: данные отсутствуют	Условные обозначения:		
Государственный регистратор		ФГИС ЕГРН	
полное наименование должности		подпись	
		инициалы, фамилия	

М.П.

Выписка из Единого государственного реестра недвижимости об объекте недвижимости  
**Описание местоположения земельного участка**

<b>Земельный участок</b>			
(вид объекта недвижимости)			
Лист № ____ Раздела <u>3</u>	Всего листов раздела <u>3</u> : ____	Всего разделов: ____	Всего листов выписки: ____
<b>30.09.2021 № 99/2021/420874971</b>			
Кадастровый номер:		<b>02:17:000000:151 (единое землепользование)</b>	
План (чертеж, схема) земельного участка			
			
Масштаб 1: данные отсутствуют	Условные обозначения:		
Государственный регистратор		ФГИС ЕГРН	
полное наименование должности		подпись	
		инициалы, фамилия	

М.П.

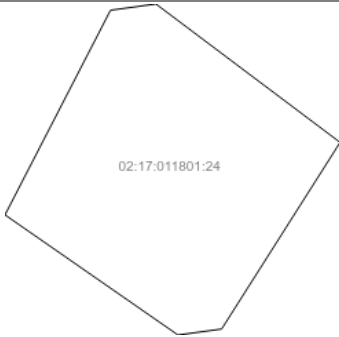
<b>Земельный участок</b>			
(вид объекта недвижимости)			
Лист № ____ Раздела <u>3</u>	Всего листов раздела <u>3</u> : ____	Всего разделов: ____	Всего листов выписки: ____
<b>30.09.2021 № 99/2021/420874971</b>			
Кадастровый номер:		<b>02:17:000000:151 (единое землепользование)</b>	
План (чертеж, схема) земельного участка			
			
Масштаб 1: данные отсутствуют	Условные обозначения:		
Государственный регистратор		ФГИС ЕГРН	
полное наименование должности	подпись	инициалы, фамилия	

М.П.

<b>Земельный участок</b>			
(вид объекта недвижимости)			
Лист № ____ Раздела <u>3</u>	Всего листов раздела <u>3</u> : ____	Всего разделов: ____	Всего листов выписки: ____
<b>30.09.2021 № 99/2021/420874971</b>			
Кадастровый номер:		<b>02:17:000000:151 (единое землепользование)</b>	
План (чертеж, схема) земельного участка			
			
Масштаб 1: данные отсутствуют	Условные обозначения:		
Государственный регистратор		ФГИС ЕГРН	
полное наименование должности	подпись	инициалы, фамилия	

М.П.

Выписка из Единого государственного реестра недвижимости об объекте недвижимости  
**Описание местоположения земельного участка**

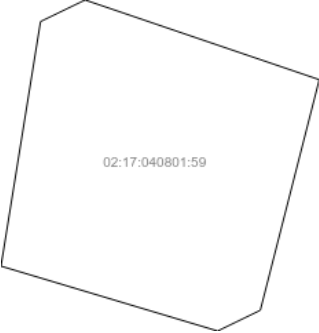
<b>Земельный участок</b>			
(вид объекта недвижимости)			
Лист № ____ Раздела <u>3</u>	Всего листов раздела <u>3</u> : ____	Всего разделов: ____	Всего листов выписки: ____
<b>30.09.2021 № 99/2021/420874971</b>			
Кадастровый номер:		<b>02:17:000000:151 (единое землепользование)</b>	
План (чертеж, схема) земельного участка			
			
Масштаб 1: данные отсутствуют	Условные обозначения:		
Государственный регистратор		ФГИС ЕГРН	
полное наименование должности		подпись	
		инициалы, фамилия	

М.П.

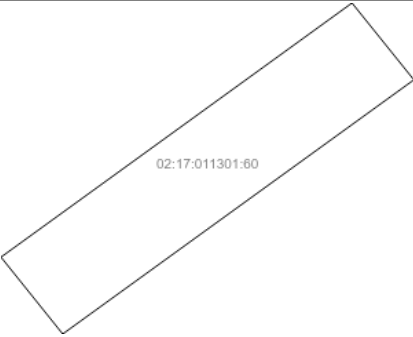
Выписка из Единого государственного реестра недвижимости об объекте недвижимости  
**Описание местоположения земельного участка**

<b>Земельный участок</b>			
(вид объекта недвижимости)			
Лист № ____ Раздела <u>3</u>	Всего листов раздела <u>3</u> : ____	Всего разделов: ____	Всего листов выписки: ____
<b>30.09.2021 № 99/2021/420874971</b>			
Кадастровый номер:		<b>02:17:000000:151 (единое землепользование)</b>	
План (чертеж, схема) земельного участка			
			
Масштаб 1: данные отсутствуют	Условные обозначения:		
Государственный регистратор		ФГИС ЕГРН	
полное наименование должности		подпись	
		инициалы, фамилия	

М.П.

<b>Земельный участок</b>			
(вид объекта недвижимости)			
Лист № ____ Раздела <u>3</u>	Всего листов раздела <u>3</u> : ____	Всего разделов: ____	Всего листов выписки: ____
<b>30.09.2021 № 99/2021/420874971</b>			
Кадастровый номер:		<b>02:17:000000:151 (единое землепользование)</b>	
План (чертеж, схема) земельного участка			
			
Масштаб 1: данные отсутствуют	Условные обозначения:		
Государственный регистратор		ФГИС ЕГРН	
полное наименование должности	подпись	инициалы, фамилия	

М.П.

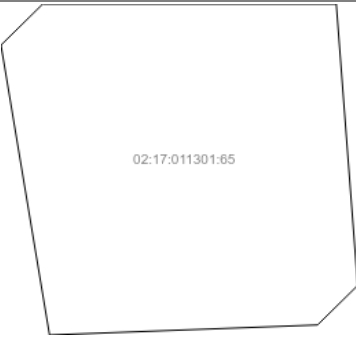
<b>Земельный участок</b>			
(вид объекта недвижимости)			
Лист № ____ Раздела <u>3</u>	Всего листов раздела <u>3</u> : ____	Всего разделов: ____	Всего листов выписки: ____
<b>30.09.2021 № 99/2021/420874971</b>			
Кадастровый номер:		<b>02:17:000000:151 (единое землепользование)</b>	
План (чертеж, схема) земельного участка			
			
Масштаб 1: данные отсутствуют	Условные обозначения:		
Государственный регистратор		ФГИС ЕГРН	
полное наименование должности	подпись	инициалы, фамилия	

М.П.



Выписка из Единого государственного реестра недвижимости об объекте недвижимости  
Описание местоположения земельного участка

<b>Земельный участок</b>			
(вид объекта недвижимости)			
Лист № ____ Раздела <u>3</u>	Всего листов раздела <u>3</u> : ____	Всего разделов: ____	Всего листов выписки: ____
<b>30.09.2021 № 99/2021/420874971</b>			
Кадастровый номер:		<b>02:17:000000:151 (единое землепользование)</b>	

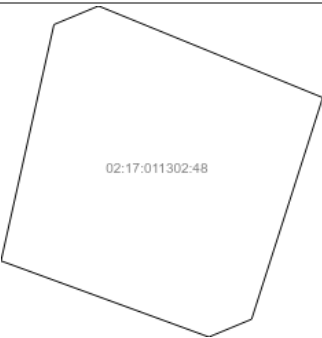
План (чертеж, схема) земельного участка			
			
Масштаб 1: данные отсутствуют	Условные обозначения:		

Государственный регистратор		ФГИС ЕГРН
полное наименование должности	подпись	инициалы, фамилия

М.П.

Выписка из Единого государственного реестра недвижимости об объекте недвижимости  
Описание местоположения земельного участка

<b>Земельный участок</b>			
(вид объекта недвижимости)			
Лист № ____ Раздела <u>3</u>	Всего листов раздела <u>3</u> : ____	Всего разделов: ____	Всего листов выписки: ____
<b>30.09.2021 № 99/2021/420874971</b>			
Кадастровый номер:		<b>02:17:000000:151 (единое землепользование)</b>	

План (чертеж, схема) земельного участка			
			
Масштаб 1: данные отсутствуют	Условные обозначения:		

Государственный регистратор		ФГИС ЕГРН
полное наименование должности	подпись	инициалы, фамилия

М.П.

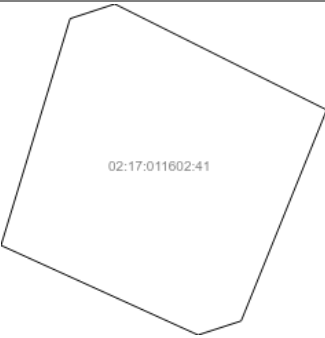
<b>Земельный участок</b>			
(вид объекта недвижимости)			
Лист № ____ Раздела <u>3</u>	Всего листов раздела <u>3</u> : ____	Всего разделов: ____	Всего листов выписки: ____
<b>30.09.2021 № 99/2021/420874971</b>			
Кадастровый номер:		<b>02:17:000000:151 (единое землепользование)</b>	

План (чертеж, схема) земельного участка			
			
Масштаб 1: данные отсутствуют	Условные обозначения:		

Государственный регистратор		ФГИС ЕГРН
полное наименование должности	подпись	инициалы, фамилия

М.П.

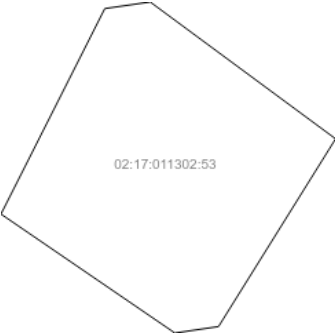
<b>Земельный участок</b>			
(вид объекта недвижимости)			
Лист № ____ Раздела <u>3</u>	Всего листов раздела <u>3</u> : ____	Всего разделов: ____	Всего листов выписки: ____
<b>30.09.2021 № 99/2021/420874971</b>			
Кадастровый номер:		<b>02:17:000000:151 (единое землепользование)</b>	

План (чертеж, схема) земельного участка			
			
Масштаб 1: данные отсутствуют	Условные обозначения:		

Государственный регистратор		ФГИС ЕГРН
полное наименование должности	подпись	инициалы, фамилия

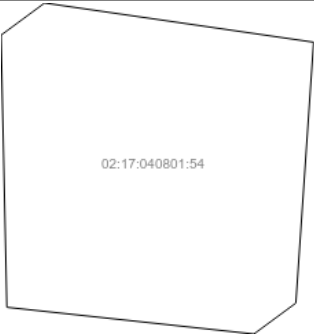
М.П.

Выписка из Единого государственного реестра недвижимости об объекте недвижимости  
Описание местоположения земельного участка


<b>Земельный участок</b>			
(вид объекта недвижимости)			
Лист № ____ Раздела <u>3</u>	Всего листов раздела <u>3</u> : ____	Всего разделов: ____	Всего листов выписки: ____
<b>30.09.2021 № 99/2021/420874971</b>			
Кадастровый номер:		<b>02:17:000000:151 (единое землепользование)</b>	
План (чертеж, схема) земельного участка			
			
Масштаб 1: данные отсутствуют	Условные обозначения:		
Государственный регистратор		ФГИС ЕГРН	
полное наименование должности	подпись	инициалы, фамилия	

М.П.

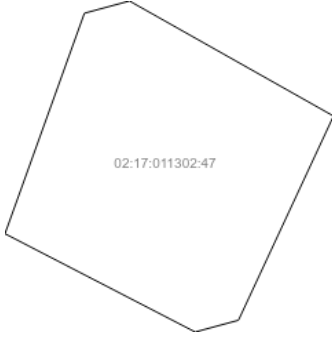
Выписка из Единого государственного реестра недвижимости об объекте недвижимости  
Описание местоположения земельного участка

<b>Земельный участок</b>			
(вид объекта недвижимости)			
Лист № ____ Раздела <u>3</u>	Всего листов раздела <u>3</u> : ____	Всего разделов: ____	Всего листов выписки: ____
<b>30.09.2021 № 99/2021/420874971</b>			
Кадастровый номер:		<b>02:17:000000:151 (единое землепользование)</b>	
План (чертеж, схема) земельного участка			
			
Масштаб 1: данные отсутствуют	Условные обозначения:		
Государственный регистратор		ФГИС ЕГРН	
полное наименование должности	подпись	инициалы, фамилия	

М.П.

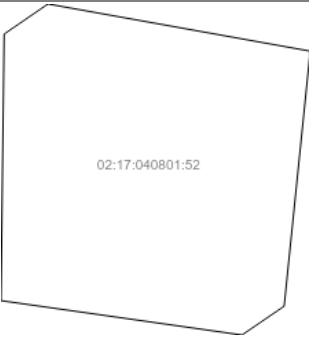
<b>Земельный участок</b>			
(вид объекта недвижимости)			
Лист № ____ Раздела <u>3</u>	Всего листов раздела <u>3</u> : ____	Всего разделов: ____	Всего листов выписки: ____
<b>30.09.2021 № 99/2021/420874971</b>			
Кадастровый номер:		<b>02:17:000000:151 (единое землепользование)</b>	
План (чертеж, схема) земельного участка			
			
Масштаб 1: данные отсутствуют	Условные обозначения:		
Государственный регистратор		ФГИС ЕГРН	
полное наименование должности	подпись	инициалы, фамилия	

М.П.

<b>Земельный участок</b>			
(вид объекта недвижимости)			
Лист № ____ Раздела <u>3</u>	Всего листов раздела <u>3</u> : ____	Всего разделов: ____	Всего листов выписки: ____
<b>30.09.2021 № 99/2021/420874971</b>			
Кадастровый номер:		<b>02:17:000000:151 (единое землепользование)</b>	
План (чертеж, схема) земельного участка			
			
Масштаб 1: данные отсутствуют	Условные обозначения:		
Государственный регистратор		ФГИС ЕГРН	
полное наименование должности	подпись	инициалы, фамилия	

М.П.

Выписка из Единого государственного реестра недвижимости об объекте недвижимости  
**Описание местоположения земельного участка**

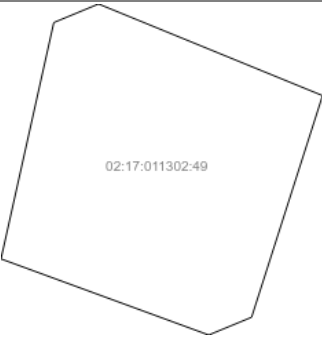
<b>Земельный участок</b>			
(вид объекта недвижимости)			
Лист № ____ Раздела <u>3</u>	Всего листов раздела <u>3</u> : ____	Всего разделов: ____	Всего листов выписки: ____
<b>30.09.2021 № 99/2021/420874971</b>			
Кадастровый номер:		<b>02:17:000000:151 (единое землепользование)</b>	
План (чертеж, схема) земельного участка			
			
Масштаб 1: данные отсутствуют	Условные обозначения:		
Государственный регистратор		ФГИС ЕГРН	
полное наименование должности	подпись	инициалы, фамилия	

М.П.

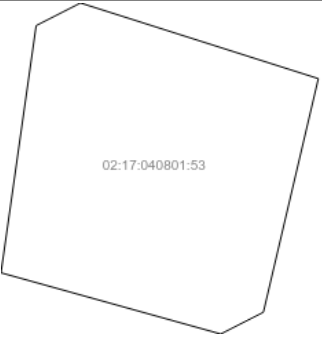
Выписка из Единого государственного реестра недвижимости об объекте недвижимости  
**Описание местоположения земельного участка**

<b>Земельный участок</b>			
(вид объекта недвижимости)			
Лист № ____ Раздела <u>3</u>	Всего листов раздела <u>3</u> : ____	Всего разделов: ____	Всего листов выписки: ____
<b>30.09.2021 № 99/2021/420874971</b>			
Кадастровый номер:		<b>02:17:000000:151 (единое землепользование)</b>	
План (чертеж, схема) земельного участка			
			
Масштаб 1: данные отсутствуют	Условные обозначения:		
Государственный регистратор		ФГИС ЕГРН	
полное наименование должности	подпись	инициалы, фамилия	

М.П.

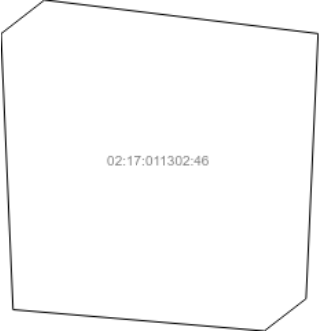
<b>Земельный участок</b>			
(вид объекта недвижимости)			
Лист № ____ Раздела <u>3</u>	Всего листов раздела <u>3</u> : ____	Всего разделов: ____	Всего листов выписки: ____
<b>30.09.2021 № 99/2021/420874971</b>			
Кадастровый номер:		<b>02:17:000000:151 (единое землепользование)</b>	
План (чертеж, схема) земельного участка			
			
Масштаб 1: данные отсутствуют	Условные обозначения:		
Государственный регистратор		ФГИС ЕГРН	
полное наименование должности	подпись	инициалы, фамилия	

М.П.

<b>Земельный участок</b>			
(вид объекта недвижимости)			
Лист № ____ Раздела <u>3</u>	Всего листов раздела <u>3</u> : ____	Всего разделов: ____	Всего листов выписки: ____
<b>30.09.2021 № 99/2021/420874971</b>			
Кадастровый номер:		<b>02:17:000000:151 (единое землепользование)</b>	
План (чертеж, схема) земельного участка			
			
Масштаб 1: данные отсутствуют	Условные обозначения:		
Государственный регистратор		ФГИС ЕГРН	
полное наименование должности	подпись	инициалы, фамилия	

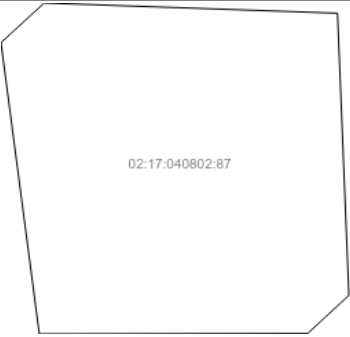
М.П.

Выписка из Единого государственного реестра недвижимости об объекте недвижимости  
Описание местоположения земельного участка

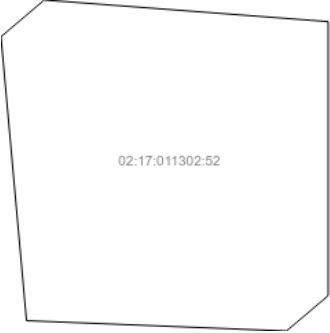
<b>Земельный участок</b>			
(вид объекта недвижимости)			
Лист № ____ Раздела <u>3</u>	Всего листов раздела <u>3</u> : ____	Всего разделов: ____	Всего листов выписки: ____
<b>30.09.2021 № 99/2021/420874971</b>			
Кадастровый номер:		<b>02:17:000000:151 (единое землепользование)</b>	
План (чертеж, схема) земельного участка			
 <p>02:17:011302:46</p>			
Масштаб 1: данные отсутствуют	Условные обозначения:		
Государственный регистратор		ФГИС ЕГРН	
полное наименование должности		подпись	
		инициалы, фамилия	

М.П.

Выписка из Единого государственного реестра недвижимости об объекте недвижимости  
Описание местоположения земельного участка

<b>Земельный участок</b>			
(вид объекта недвижимости)			
Лист № ____ Раздела <u>3</u>	Всего листов раздела <u>3</u> : ____	Всего разделов: ____	Всего листов выписки: ____
<b>30.09.2021 № 99/2021/420874971</b>			
Кадастровый номер:		<b>02:17:000000:151 (единое землепользование)</b>	
План (чертеж, схема) земельного участка			
 <p>02:17:040802:87</p>			
Масштаб 1: данные отсутствуют	Условные обозначения:		
Государственный регистратор		ФГИС ЕГРН	
полное наименование должности		подпись	
		инициалы, фамилия	

М.П.

<b>Земельный участок</b>			
(вид объекта недвижимости)			
Лист № ____ Раздела <u>3</u>	Всего листов раздела <u>3</u> : ____	Всего разделов: ____	Всего листов выписки: ____
<b>30.09.2021 № 99/2021/420874971</b>			
Кадастровый номер:		<b>02:17:000000:151 (единое землепользование)</b>	
План (чертеж, схема) земельного участка			
			
Масштаб 1: данные отсутствуют	Условные обозначения:		
Государственный регистратор		ФГИС ЕГРН	
полное наименование должности	подпись	инициалы, фамилия	

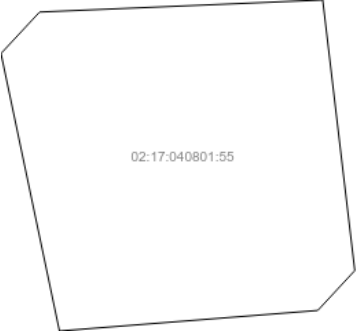
М.П.

<b>Земельный участок</b>			
(вид объекта недвижимости)			
Лист № ____ Раздела <u>3</u>	Всего листов раздела <u>3</u> : ____	Всего разделов: ____	Всего листов выписки: ____
<b>30.09.2021 № 99/2021/420874971</b>			
Кадастровый номер:		<b>02:17:000000:151 (единое землепользование)</b>	
План (чертеж, схема) земельного участка			
			
Масштаб 1: данные отсутствуют	Условные обозначения:		
Государственный регистратор		ФГИС ЕГРН	
полное наименование должности	подпись	инициалы, фамилия	

М.П.

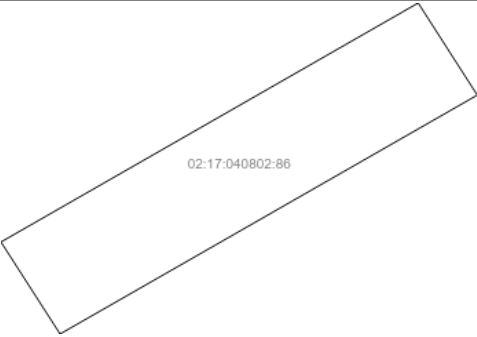


Выписка из Единого государственного реестра недвижимости об объекте недвижимости  
Описание местоположения земельного участка

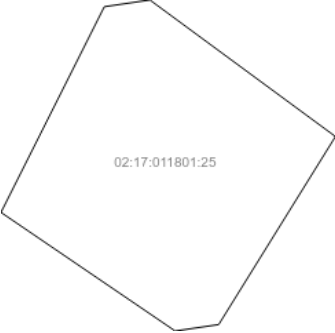
<b>Земельный участок</b>			
<small>(вид объекта недвижимости)</small>			
Лист № <u>    </u> Раздела <u>3</u>	Всего листов раздела <u>3</u> : <u>    </u>	Всего разделов: <u>    </u>	Всего листов выписки: <u>    </u>
<b>30.09.2021 № 99/2021/420874971</b>			
Кадастровый номер:		<b>02:17:000000:151 (единое землепользование)</b>	
План (чертеж, схема) земельного участка			
			
Масштаб 1: данные отсутствуют	Условные обозначения:		
Государственный регистратор		ФГИС ЕГРН	
полное наименование должности	подпись	инициалы, фамилия	

М.П.

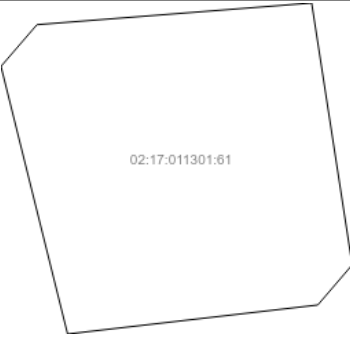
Выписка из Единого государственного реестра недвижимости об объекте недвижимости  
Описание местоположения земельного участка

<b>Земельный участок</b>			
<small>(вид объекта недвижимости)</small>			
Лист № <u>    </u> Раздела <u>3</u>	Всего листов раздела <u>3</u> : <u>    </u>	Всего разделов: <u>    </u>	Всего листов выписки: <u>    </u>
<b>30.09.2021 № 99/2021/420874971</b>			
Кадастровый номер:		<b>02:17:000000:151 (единое землепользование)</b>	
План (чертеж, схема) земельного участка			
			
Масштаб 1: данные отсутствуют	Условные обозначения:		
Государственный регистратор		ФГИС ЕГРН	
полное наименование должности	подпись	инициалы, фамилия	

М.П.

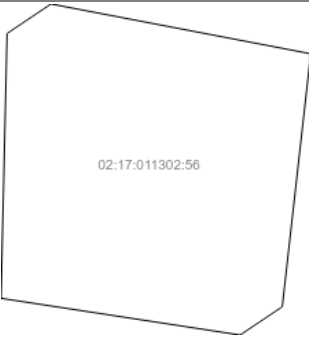
<b>Земельный участок</b>			
(вид объекта недвижимости)			
Лист № ____ Раздела <u>3</u>	Всего листов раздела <u>3</u> : ____	Всего разделов: ____	Всего листов выписки: ____
<b>30.09.2021 № 99/2021/420874971</b>			
Кадастровый номер:		<b>02:17:000000:151 (единое землепользование)</b>	
План (чертеж, схема) земельного участка			
			
Масштаб 1: данные отсутствуют	Условные обозначения:		
Государственный регистратор		ФГИС ЕГРН	
полное наименование должности	подпись	инициалы, фамилия	

М.П.

<b>Земельный участок</b>			
(вид объекта недвижимости)			
Лист № ____ Раздела <u>3</u>	Всего листов раздела <u>3</u> : ____	Всего разделов: ____	Всего листов выписки: ____
<b>30.09.2021 № 99/2021/420874971</b>			
Кадастровый номер:		<b>02:17:000000:151 (единое землепользование)</b>	
План (чертеж, схема) земельного участка			
			
Масштаб 1: данные отсутствуют	Условные обозначения:		
Государственный регистратор		ФГИС ЕГРН	
полное наименование должности	подпись	инициалы, фамилия	

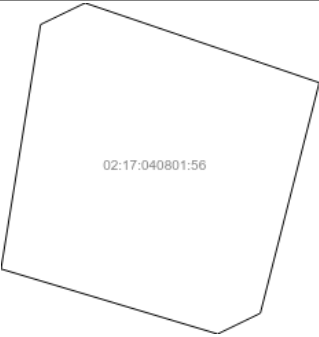
М.П.

Выписка из Единого государственного реестра недвижимости об объекте недвижимости  
Описание местоположения земельного участка

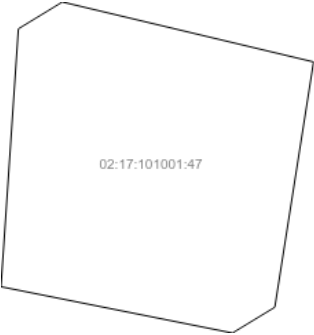
<b>Земельный участок</b>			
(вид объекта недвижимости)			
Лист № ____ Раздела <u>3</u>	Всего листов раздела <u>3</u> : ____	Всего разделов: ____	Всего листов выписки: ____
<b>30.09.2021 № 99/2021/420874971</b>			
Кадастровый номер:		<b>02:17:000000:151 (единое землепользование)</b>	
План (чертеж, схема) земельного участка			
			
Масштаб 1: данные отсутствуют	Условные обозначения:		
Государственный регистратор		ФГИС ЕГРН	
полное наименование должности	подпись	инициалы, фамилия	

М.П.

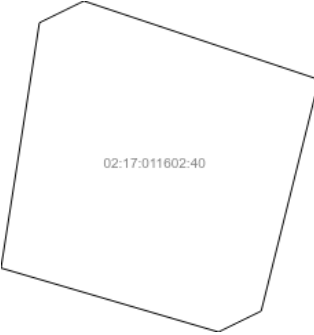
Выписка из Единого государственного реестра недвижимости об объекте недвижимости  
Описание местоположения земельного участка

<b>Земельный участок</b>			
(вид объекта недвижимости)			
Лист № ____ Раздела <u>3</u>	Всего листов раздела <u>3</u> : ____	Всего разделов: ____	Всего листов выписки: ____
<b>30.09.2021 № 99/2021/420874971</b>			
Кадастровый номер:		<b>02:17:000000:151 (единое землепользование)</b>	
План (чертеж, схема) земельного участка			
			
Масштаб 1: данные отсутствуют	Условные обозначения:		
Государственный регистратор		ФГИС ЕГРН	
полное наименование должности	подпись	инициалы, фамилия	

М.П.

<b>Земельный участок</b>			
(вид объекта недвижимости)			
Лист № ____ Раздела <u>3</u>	Всего листов раздела <u>3</u> : ____	Всего разделов: ____	Всего листов выписки: ____
<b>30.09.2021 № 99/2021/420874971</b>			
Кадастровый номер:		<b>02:17:000000:151 (единое землепользование)</b>	
План (чертеж, схема) земельного участка			
			
Масштаб 1: данные отсутствуют	Условные обозначения:		
Государственный регистратор		ФГИС ЕГРН	
полное наименование должности	подпись	инициалы, фамилия	

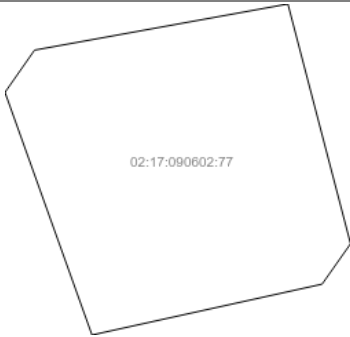
М.П.

<b>Земельный участок</b>			
(вид объекта недвижимости)			
Лист № ____ Раздела <u>3</u>	Всего листов раздела <u>3</u> : ____	Всего разделов: ____	Всего листов выписки: ____
<b>30.09.2021 № 99/2021/420874971</b>			
Кадастровый номер:		<b>02:17:000000:151 (единое землепользование)</b>	
План (чертеж, схема) земельного участка			
			
Масштаб 1: данные отсутствуют	Условные обозначения:		
Государственный регистратор		ФГИС ЕГРН	
полное наименование должности	подпись	инициалы, фамилия	

М.П.

Выписка из Единого государственного реестра недвижимости об объекте недвижимости  
Описание местоположения земельного участка

<b>Земельный участок</b>			
(вид объекта недвижимости)			
Лист № ____ Раздела <u>3</u>	Всего листов раздела <u>3</u> : ____	Всего разделов: ____	Всего листов выписки: ____
<b>30.09.2021 № 99/2021/420874971</b>			
Кадастровый номер:		<b>02:17:000000:151 (единое землепользование)</b>	

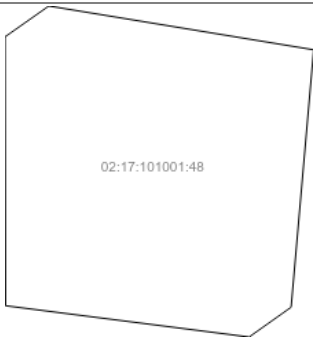
План (чертеж, схема) земельного участка			
			
Масштаб 1: данные отсутствуют	Условные обозначения:		

Государственный регистратор		ФГИС ЕГРН
полное наименование должности	подпись	инициалы, фамилия

М.П.

Выписка из Единого государственного реестра недвижимости об объекте недвижимости  
Описание местоположения земельного участка


<b>Земельный участок</b>			
(вид объекта недвижимости)			
Лист № ____ Раздела <u>3</u>	Всего листов раздела <u>3</u> : ____	Всего разделов: ____	Всего листов выписки: ____
<b>30.09.2021 № 99/2021/420874971</b>			
Кадастровый номер:		<b>02:17:000000:151 (единое землепользование)</b>	

План (чертеж, схема) земельного участка			
			
Масштаб 1: данные отсутствуют	Условные обозначения:		

Государственный регистратор		ФГИС ЕГРН
полное наименование должности	подпись	инициалы, фамилия

М.П.

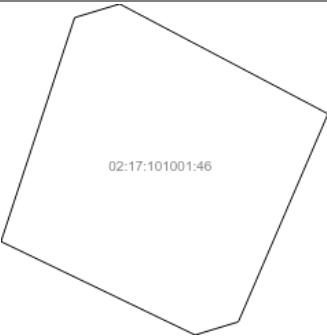
<b>Земельный участок</b>			
(вид объекта недвижимости)			
Лист № ____ Раздела <u>3</u>	Всего листов раздела <u>3</u> : ____	Всего разделов: ____	Всего листов выписки: ____
<b>30.09.2021 № 99/2021/420874971</b>			
Кадастровый номер:		<b>02:17:000000:151 (единое землепользование)</b>	

План (чертеж, схема) земельного участка			
			
Масштаб 1: данные отсутствуют	Условные обозначения:		

Государственный регистратор		ФГИС ЕГРН
полное наименование должности	подпись	инициалы, фамилия

М.П.

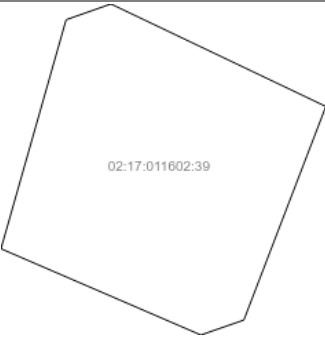
<b>Земельный участок</b>			
(вид объекта недвижимости)			
Лист № ____ Раздела <u>3</u>	Всего листов раздела <u>3</u> : ____	Всего разделов: ____	Всего листов выписки: ____
<b>30.09.2021 № 99/2021/420874971</b>			
Кадастровый номер:		<b>02:17:000000:151 (единое землепользование)</b>	

План (чертеж, схема) земельного участка			
			
Масштаб 1: данные отсутствуют	Условные обозначения:		

Государственный регистратор		ФГИС ЕГРН
полное наименование должности	подпись	инициалы, фамилия

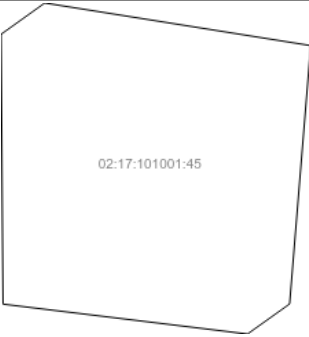
М.П.

Выписка из Единого государственного реестра недвижимости об объекте недвижимости  
Описание местоположения земельного участка

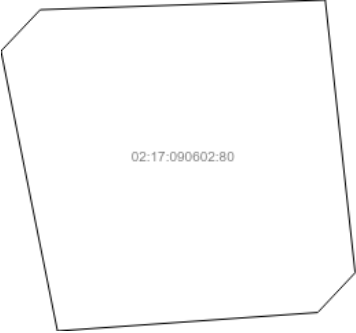
<b>Земельный участок</b>			
(вид объекта недвижимости)			
Лист № ____ Раздела <u>3</u>	Всего листов раздела <u>3</u> : ____	Всего разделов: ____	Всего листов выписки: ____
<b>30.09.2021 № 99/2021/420874971</b>			
Кадастровый номер:		<b>02:17:000000:151 (единое землепользование)</b>	
План (чертеж, схема) земельного участка			
			
Масштаб 1: данные отсутствуют	Условные обозначения:		
Государственный регистратор		ФГИС ЕГРН	
полное наименование должности	подпись	инициалы, фамилия	

М.П.

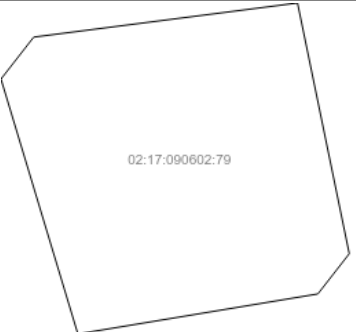
Выписка из Единого государственного реестра недвижимости об объекте недвижимости  
Описание местоположения земельного участка

<b>Земельный участок</b>			
(вид объекта недвижимости)			
Лист № ____ Раздела <u>3</u>	Всего листов раздела <u>3</u> : ____	Всего разделов: ____	Всего листов выписки: ____
<b>30.09.2021 № 99/2021/420874971</b>			
Кадастровый номер:		<b>02:17:000000:151 (единое землепользование)</b>	
План (чертеж, схема) земельного участка			
			
Масштаб 1: данные отсутствуют	Условные обозначения:		
Государственный регистратор		ФГИС ЕГРН	
полное наименование должности	подпись	инициалы, фамилия	

М.П.

<b>Земельный участок</b>			
(вид объекта недвижимости)			
Лист № ____ Раздела <u>3</u>	Всего листов раздела <u>3</u> : ____	Всего разделов: ____	Всего листов выписки: ____
<b>30.09.2021 № 99/2021/420874971</b>			
Кадастровый номер:		<b>02:17:000000:151 (единое землепользование)</b>	
План (чертеж, схема) земельного участка			
			
Масштаб 1: данные отсутствуют	Условные обозначения:		
Государственный регистратор		ФГИС ЕГРН	
полное наименование должности		подпись	
		инициалы, фамилия	

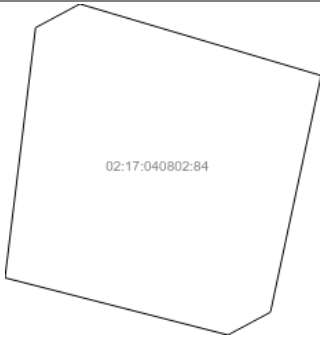
М.П.

<b>Земельный участок</b>			
(вид объекта недвижимости)			
Лист № ____ Раздела <u>3</u>	Всего листов раздела <u>3</u> : ____	Всего разделов: ____	Всего листов выписки: ____
<b>30.09.2021 № 99/2021/420874971</b>			
Кадастровый номер:		<b>02:17:000000:151 (единое землепользование)</b>	
План (чертеж, схема) земельного участка			
			
Масштаб 1: данные отсутствуют	Условные обозначения:		
Государственный регистратор		ФГИС ЕГРН	
полное наименование должности		подпись	
		инициалы, фамилия	

М.П.

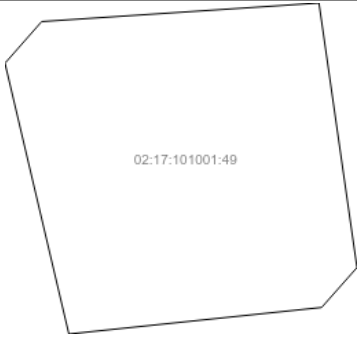


Выписка из Единого государственного реестра недвижимости об объекте недвижимости  
**Описание местоположения земельного участка**

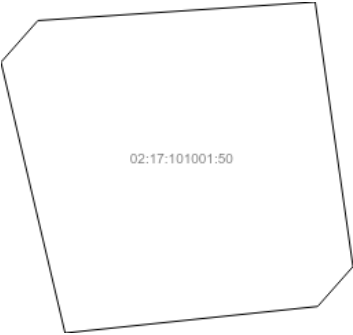
<b>Земельный участок</b>			
(вид объекта недвижимости)			
Лист № ____ Раздела <u>3</u>	Всего листов раздела <u>3</u> : ____	Всего разделов: ____	Всего листов выписки: ____
<b>30.09.2021 № 99/2021/420874971</b>			
Кадастровый номер:		<b>02:17:000000:151 (единое землепользование)</b>	
План (чертеж, схема) земельного участка			
			
Масштаб 1: данные отсутствуют	Условные обозначения:		
Государственный регистратор		ФГИС ЕГРН	
полное наименование должности		подпись	
		инициалы, фамилия	

М.П.

Выписка из Единого государственного реестра недвижимости об объекте недвижимости  
**Описание местоположения земельного участка**

<b>Земельный участок</b>			
(вид объекта недвижимости)			
Лист № ____ Раздела <u>3</u>	Всего листов раздела <u>3</u> : ____	Всего разделов: ____	Всего листов выписки: ____
<b>30.09.2021 № 99/2021/420874971</b>			
Кадастровый номер:		<b>02:17:000000:151 (единое землепользование)</b>	
План (чертеж, схема) земельного участка			
			
Масштаб 1: данные отсутствуют	Условные обозначения:		
Государственный регистратор		ФГИС ЕГРН	
полное наименование должности		подпись	
		инициалы, фамилия	

М.П.

<b>Земельный участок</b>			
(вид объекта недвижимости)			
Лист № ____ Раздела <u>3</u>	Всего листов раздела <u>3</u> : ____	Всего разделов: ____	Всего листов выписки: ____
<b>30.09.2021 № 99/2021/420874971</b>			
Кадастровый номер:		<b>02:17:000000:151 (единое землепользование)</b>	
План (чертеж, схема) земельного участка			
			
Масштаб 1: данные отсутствуют	Условные обозначения:		
Государственный регистратор		ФГИС ЕГРН	
полное наименование должности	подпись	инициалы, фамилия	

М.П.

<b>Земельный участок</b>			
(вид объекта недвижимости)			
Лист № ____ Раздела <u>3</u>	Всего листов раздела <u>3</u> : ____	Всего разделов: ____	Всего листов выписки: ____
<b>30.09.2021 № 99/2021/420874971</b>			
Кадастровый номер:		<b>02:17:000000:151 (единое землепользование)</b>	
План (чертеж, схема) земельного участка			
			
Масштаб 1: данные отсутствуют	Условные обозначения:		
Государственный регистратор		ФГИС ЕГРН	
полное наименование должности	подпись	инициалы, фамилия	

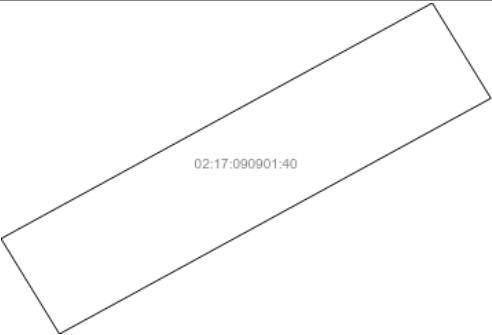
М.П.

Выписка из Единого государственного реестра недвижимости об объекте недвижимости  
**Описание местоположения земельного участка**

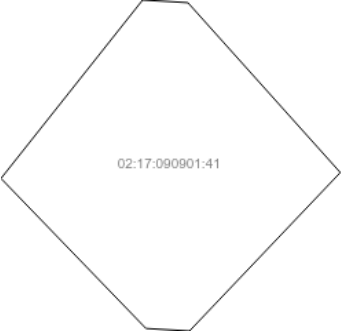
<b>Земельный участок</b>			
(вид объекта недвижимости)			
Лист № ____ Раздела <u>3</u>	Всего листов раздела <u>3</u> : ____	Всего разделов: ____	Всего листов выписки: ____
<b>30.09.2021 № 99/2021/420874971</b>			
Кадастровый номер:		<b>02:17:000000:151 (единое землепользование)</b>	
План (чертеж, схема) земельного участка			
			
Масштаб 1: данные отсутствуют	Условные обозначения:		
Государственный регистратор		ФГИС ЕГРН	
полное наименование должности	подпись	инициалы, фамилия	

М.П.

Выписка из Единого государственного реестра недвижимости об объекте недвижимости  
**Описание местоположения земельного участка**

<b>Земельный участок</b>			
(вид объекта недвижимости)			
Лист № ____ Раздела <u>3</u>	Всего листов раздела <u>3</u> : ____	Всего разделов: ____	Всего листов выписки: ____
<b>30.09.2021 № 99/2021/420874971</b>			
Кадастровый номер:		<b>02:17:000000:151 (единое землепользование)</b>	
План (чертеж, схема) земельного участка			
			
Масштаб 1: данные отсутствуют	Условные обозначения:		
Государственный регистратор		ФГИС ЕГРН	
полное наименование должности	подпись	инициалы, фамилия	

М.П.

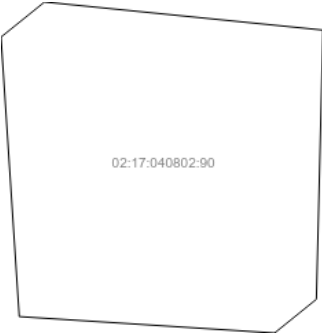
<b>Земельный участок</b>			
(вид объекта недвижимости)			
Лист № ___ Раздела <u>3</u>	Всего листов раздела <u>3</u> : ___	Всего разделов: ___	Всего листов выписки: ___
<b>30.09.2021 № 99/2021/420874971</b>			
Кадастровый номер:		<b>02:17:000000:151 (единое землепользование)</b>	
План (чертеж, схема) земельного участка			
			
Масштаб 1: данные отсутствуют	Условные обозначения:		
Государственный регистратор		ФГИС ЕГРН	
полное наименование должности	подпись	инициалы, фамилия	

М.П.

<b>Земельный участок</b>			
(вид объекта недвижимости)			
Лист № ___ Раздела <u>3</u>	Всего листов раздела <u>3</u> : ___	Всего разделов: ___	Всего листов выписки: ___
<b>30.09.2021 № 99/2021/420874971</b>			
Кадастровый номер:		<b>02:17:000000:151 (единое землепользование)</b>	
План (чертеж, схема) земельного участка			
			
Масштаб 1: данные отсутствуют	Условные обозначения:		
Государственный регистратор		ФГИС ЕГРН	
полное наименование должности	подпись	инициалы, фамилия	

М.П.

Выписка из Единого государственного реестра недвижимости об объекте недвижимости  
Описание местоположения земельного участка

<b>Земельный участок</b>			
(вид объекта недвижимости)			
Лист № ____ Раздела <u>3</u>	Всего листов раздела <u>3</u> : ____	Всего разделов: ____	Всего листов выписки: ____
<b>30.09.2021 № 99/2021/420874971</b>			
Кадастровый номер:		<b>02:17:000000:151 (единое землепользование)</b>	
План (чертеж, схема) земельного участка			
 <p>02:17:040802:90</p>			
Масштаб 1: данные отсутствуют	Условные обозначения:		
Государственный регистратор		ФГИС ЕГРН	
полное наименование должности	подпись	инициалы, фамилия	

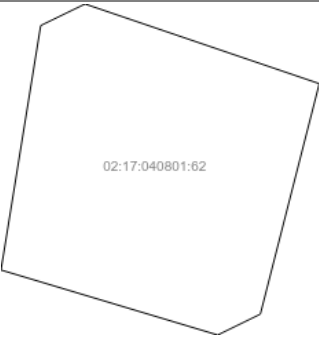
М.П.

Выписка из Единого государственного реестра недвижимости об объекте недвижимости  
Описание местоположения земельного участка

<b>Земельный участок</b>			
(вид объекта недвижимости)			
Лист № ____ Раздела <u>3</u>	Всего листов раздела <u>3</u> : ____	Всего разделов: ____	Всего листов выписки: ____
<b>30.09.2021 № 99/2021/420874971</b>			
Кадастровый номер:		<b>02:17:000000:151 (единое землепользование)</b>	
План (чертеж, схема) земельного участка			
 <p>02:17:040801:60</p>			
Масштаб 1: данные отсутствуют	Условные обозначения:		
Государственный регистратор		ФГИС ЕГРН	
полное наименование должности	подпись	инициалы, фамилия	

М.П.

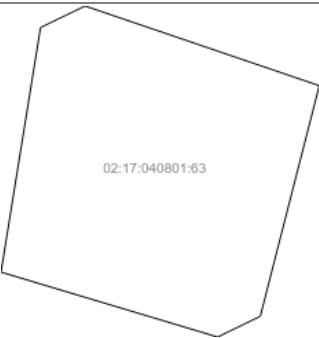
<b>Земельный участок</b>			
(вид объекта недвижимости)			
Лист № ___ Раздела <u>3</u>	Всего листов раздела <u>3</u> : ___	Всего разделов: ___	Всего листов выписки: ___
<b>30.09.2021 № 99/2021/420874971</b>			
Кадастровый номер:		<b>02:17:000000:151 (единое землепользование)</b>	

План (чертеж, схема) земельного участка			
			
Масштаб 1: данные отсутствуют	Условные обозначения:		

Государственный регистратор		ФГИС ЕГРН
полное наименование должности	подпись	инициалы, фамилия

М.П.

<b>Земельный участок</b>			
(вид объекта недвижимости)			
Лист № ___ Раздела <u>3</u>	Всего листов раздела <u>3</u> : ___	Всего разделов: ___	Всего листов выписки: ___
<b>30.09.2021 № 99/2021/420874971</b>			
Кадастровый номер:		<b>02:17:000000:151 (единое землепользование)</b>	

План (чертеж, схема) земельного участка			
			
Масштаб 1: данные отсутствуют	Условные обозначения:		

Государственный регистратор		ФГИС ЕГРН
полное наименование должности	подпись	инициалы, фамилия

М.П.

Выписка из Единого государственного реестра недвижимости об объекте недвижимости  
Описание местоположения земельного участка

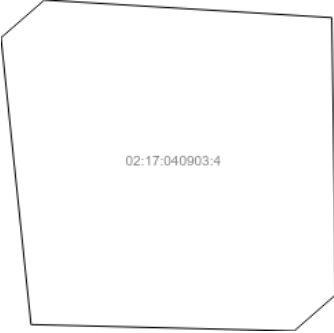
<b>Земельный участок</b>			
(вид объекта недвижимости)			
Лист № ____ Раздела <u>3</u>	Всего листов раздела <u>3</u> : ____	Всего разделов: ____	Всего листов выписки: ____
<b>30.09.2021 № 99/2021/420874971</b>			
Кадастровый номер:		<b>02:17:000000:151 (единое землепользование)</b>	
План (чертеж, схема) земельного участка			
			
Масштаб 1: данные отсутствуют	Условные обозначения:		
Государственный регистратор		ФГИС ЕГРН	
полное наименование должности		подпись	
		инициалы, фамилия	

М.П.

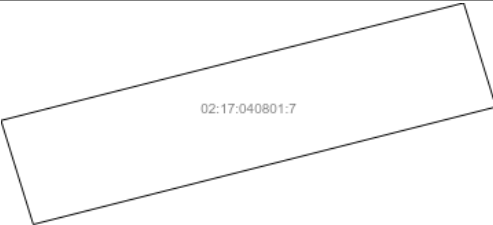
Выписка из Единого государственного реестра недвижимости об объекте недвижимости  
Описание местоположения земельного участка

<b>Земельный участок</b>			
(вид объекта недвижимости)			
Лист № ____ Раздела <u>3</u>	Всего листов раздела <u>3</u> : ____	Всего разделов: ____	Всего листов выписки: ____
<b>30.09.2021 № 99/2021/420874971</b>			
Кадастровый номер:		<b>02:17:000000:151 (единое землепользование)</b>	
План (чертеж, схема) земельного участка			
			
Масштаб 1: данные отсутствуют	Условные обозначения:		
Государственный регистратор		ФГИС ЕГРН	
полное наименование должности		подпись	
		инициалы, фамилия	

М.П.

<b>Земельный участок</b>			
(вид объекта недвижимости)			
Лист № ____ Раздела <u>3</u>	Всего листов раздела <u>3</u> : ____	Всего разделов: ____	Всего листов выписки: ____
<b>30.09.2021 № 99/2021/420874971</b>			
Кадастровый номер:		<b>02:17:000000:151 (единое землепользование)</b>	
План (чертеж, схема) земельного участка			
			
Масштаб 1: данные отсутствуют	Условные обозначения:		
Государственный регистратор		ФГИС ЕГРН	
полное наименование должности		подпись	
		инициалы, фамилия	

М.П.

<b>Земельный участок</b>			
(вид объекта недвижимости)			
Лист № ____ Раздела <u>3</u>	Всего листов раздела <u>3</u> : ____	Всего разделов: ____	Всего листов выписки: ____
<b>30.09.2021 № 99/2021/420874971</b>			
Кадастровый номер:		<b>02:17:000000:151 (единое землепользование)</b>	
План (чертеж, схема) земельного участка			
			
Масштаб 1: данные отсутствуют	Условные обозначения:		
Государственный регистратор		ФГИС ЕГРН	
полное наименование должности		подпись	
		инициалы, фамилия	

М.П.

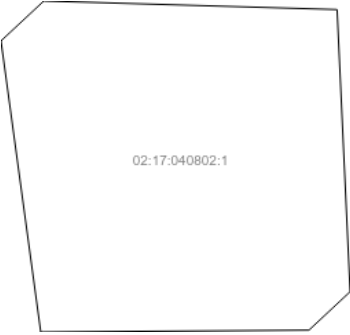


Выписка из Единого государственного реестра недвижимости об объекте недвижимости  
**Описание местоположения земельного участка**

<b>Земельный участок</b>			
(вид объекта недвижимости)			
Лист № ____ Раздела <u>3</u>	Всего листов раздела <u>3</u> : ____	Всего разделов: ____	Всего листов выписки: ____
<b>30.09.2021 № 99/2021/420874971</b>			
Кадастровый номер:		<b>02:17:000000:151 (единое землепользование)</b>	
План (чертеж, схема) земельного участка			
			
Масштаб 1: данные отсутствуют	Условные обозначения:		
Государственный регистратор		ФГИС ЕГРН	
полное наименование должности	подпись	инициалы, фамилия	

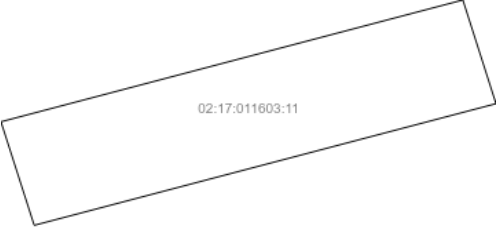
М.П.

Выписка из Единого государственного реестра недвижимости об объекте недвижимости  
**Описание местоположения земельного участка**

<b>Земельный участок</b>			
(вид объекта недвижимости)			
Лист № ____ Раздела <u>3</u>	Всего листов раздела <u>3</u> : ____	Всего разделов: ____	Всего листов выписки: ____
<b>30.09.2021 № 99/2021/420874971</b>			
Кадастровый номер:		<b>02:17:000000:151 (единое землепользование)</b>	
План (чертеж, схема) земельного участка			
			
Масштаб 1: данные отсутствуют	Условные обозначения:		
Государственный регистратор		ФГИС ЕГРН	
полное наименование должности	подпись	инициалы, фамилия	

М.П.

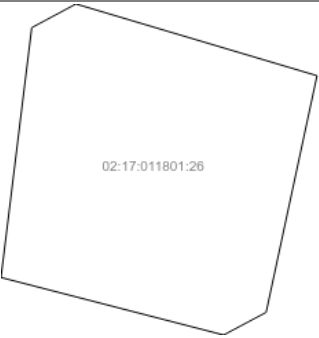
<b>Земельный участок</b>			
(вид объекта недвижимости)			
Лист № ___ Раздела <u>3</u>	Всего листов раздела <u>3</u> : ___	Всего разделов: ___	Всего листов выписки: ___
<b>30.09.2021 № 99/2021/420874971</b>			
Кадастровый номер:		<b>02:17:000000:151 (единое землепользование)</b>	

План (чертеж, схема) земельного участка			
			
Масштаб 1: данные отсутствуют	Условные обозначения:		

Государственный регистратор		ФГИС ЕГРН
полное наименование должности	подпись	инициалы, фамилия

М.П.

<b>Земельный участок</b>			
(вид объекта недвижимости)			
Лист № ___ Раздела <u>3</u>	Всего листов раздела <u>3</u> : ___	Всего разделов: ___	Всего листов выписки: ___
<b>30.09.2021 № 99/2021/420874971</b>			
Кадастровый номер:		<b>02:17:000000:151 (единое землепользование)</b>	

План (чертеж, схема) земельного участка			
			
Масштаб 1: данные отсутствуют	Условные обозначения:		

Государственный регистратор		ФГИС ЕГРН
полное наименование должности	подпись	инициалы, фамилия

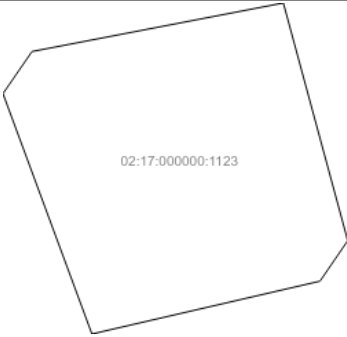
М.П.

Выписка из Единого государственного реестра недвижимости об объекте недвижимости  
Описание местоположения земельного участка

<b>Земельный участок</b>			
(вид объекта недвижимости)			
Лист № ____ Раздела <u>3</u>	Всего листов раздела <u>3</u> : ____	Всего разделов: ____	Всего листов выписки: ____
<b>30.09.2021 № 99/2021/420874971</b>			
Кадастровый номер:		<b>02:17:000000:151 (единое землепользование)</b>	
План (чертеж, схема) земельного участка			
			
Масштаб 1: данные отсутствуют	Условные обозначения:		
Государственный регистратор		ФГИС ЕГРН	
полное наименование должности		подпись	
		инициалы, фамилия	

М.П.

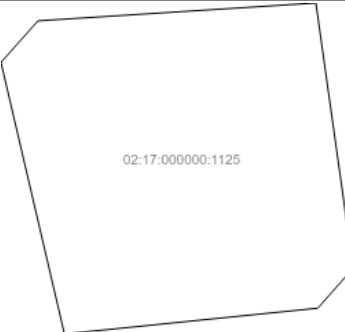
Выписка из Единого государственного реестра недвижимости об объекте недвижимости  
Описание местоположения земельного участка

<b>Земельный участок</b>			
(вид объекта недвижимости)			
Лист № ____ Раздела <u>3</u>	Всего листов раздела <u>3</u> : ____	Всего разделов: ____	Всего листов выписки: ____
<b>30.09.2021 № 99/2021/420874971</b>			
Кадастровый номер:		<b>02:17:000000:151 (единое землепользование)</b>	
План (чертеж, схема) земельного участка			
			
Масштаб 1: данные отсутствуют	Условные обозначения:		
Государственный регистратор		ФГИС ЕГРН	
полное наименование должности		подпись	
		инициалы, фамилия	

М.П.

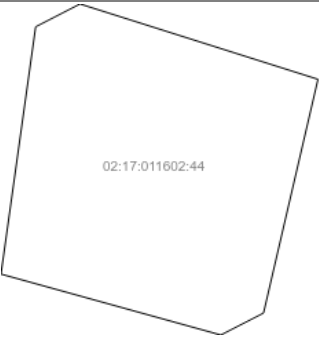
<b>Земельный участок</b>			
(вид объекта недвижимости)			
Лист № ____ Раздела <u>3</u>	Всего листов раздела <u>3</u> : ____	Всего разделов: ____	Всего листов выписки: ____
<b>30.09.2021 № 99/2021/420874971</b>			
Кадастровый номер:		<b>02:17:000000:151 (единое землепользование)</b>	
План (чертеж, схема) земельного участка			
			
Масштаб 1: данные отсутствуют	Условные обозначения:		
Государственный регистратор		ФГИС ЕГРН	
полное наименование должности	подпись	инициалы, фамилия	

М.П.

<b>Земельный участок</b>			
(вид объекта недвижимости)			
Лист № ____ Раздела <u>3</u>	Всего листов раздела <u>3</u> : ____	Всего разделов: ____	Всего листов выписки: ____
<b>30.09.2021 № 99/2021/420874971</b>			
Кадастровый номер:		<b>02:17:000000:151 (единое землепользование)</b>	
План (чертеж, схема) земельного участка			
			
Масштаб 1: данные отсутствуют	Условные обозначения:		
Государственный регистратор		ФГИС ЕГРН	
полное наименование должности	подпись	инициалы, фамилия	

М.П.

Выписка из Единого государственного реестра недвижимости об объекте недвижимости  
**Описание местоположения земельного участка**

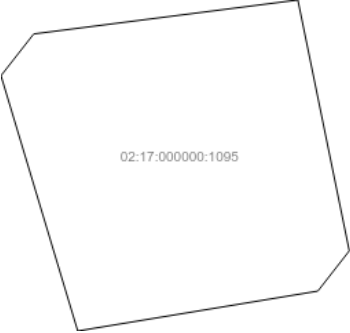
<b>Земельный участок</b>			
(вид объекта недвижимости)			
Лист № ____ Раздела <u>3</u>	Всего листов раздела <u>3</u> : ____	Всего разделов: ____	Всего листов выписки: ____
<b>30.09.2021 № 99/2021/420874971</b>			
Кадастровый номер:		<b>02:17:000000:151 (единое землепользование)</b>	
План (чертеж, схема) земельного участка			
			
Масштаб 1: данные отсутствуют	Условные обозначения:		
Государственный регистратор		ФГИС ЕГРН	
полное наименование должности		подпись	
		инициалы, фамилия	

М.П.

Выписка из Единого государственного реестра недвижимости об объекте недвижимости  
**Описание местоположения земельного участка**

<b>Земельный участок</b>			
(вид объекта недвижимости)			
Лист № ____ Раздела <u>3</u>	Всего листов раздела <u>3</u> : ____	Всего разделов: ____	Всего листов выписки: ____
<b>30.09.2021 № 99/2021/420874971</b>			
Кадастровый номер:		<b>02:17:000000:151 (единое землепользование)</b>	
План (чертеж, схема) земельного участка			
			
Масштаб 1: данные отсутствуют	Условные обозначения:		
Государственный регистратор		ФГИС ЕГРН	
полное наименование должности		подпись	
		инициалы, фамилия	

М.П.

<b>Земельный участок</b>			
(вид объекта недвижимости)			
Лист № ____ Раздела <u>3</u>	Всего листов раздела <u>3</u> : ____	Всего разделов: ____	Всего листов выписки: ____
<b>30.09.2021 № 99/2021/420874971</b>			
Кадастровый номер:		<b>02:17:000000:151 (единое землепользование)</b>	
План (чертеж, схема) земельного участка			
			
Масштаб 1: данные отсутствуют	Условные обозначения:		
Государственный регистратор		ФГИС ЕГРН	
полное наименование должности		подпись	
		инициалы, фамилия	

М.П.

<b>Земельный участок</b>			
(вид объекта недвижимости)			
Лист № ____ Раздела <u>3</u>	Всего листов раздела <u>3</u> : ____	Всего разделов: ____	Всего листов выписки: ____
<b>30.09.2021 № 99/2021/420874971</b>			
Кадастровый номер:		<b>02:17:000000:151 (единое землепользование)</b>	
План (чертеж, схема) земельного участка			
			
Масштаб 1: данные отсутствуют	Условные обозначения:		
Государственный регистратор		ФГИС ЕГРН	
полное наименование должности		подпись	
		инициалы, фамилия	

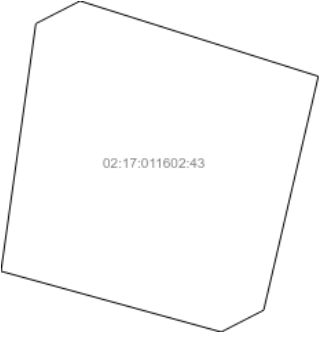
М.П.

Выписка из Единого государственного реестра недвижимости об объекте недвижимости  
Описание местоположения земельного участка

<b>Земельный участок</b>			
(вид объекта недвижимости)			
Лист № ____ Раздела <u>3</u>	Всего листов раздела <u>3</u> : ____	Всего разделов: ____	Всего листов выписки: ____
<b>30.09.2021 № 99/2021/420874971</b>			
Кадастровый номер:		<b>02:17:000000:151 (единое землепользование)</b>	
План (чертеж, схема) земельного участка			
			
Масштаб 1: данные отсутствуют	Условные обозначения:		
Государственный регистратор		ФГИС ЕГРН	
полное наименование должности	подпись	инициалы, фамилия	

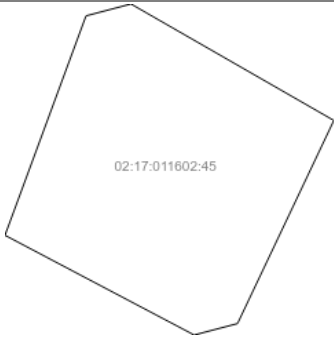
М.П.

Выписка из Единого государственного реестра недвижимости об объекте недвижимости  
Описание местоположения земельного участка

<b>Земельный участок</b>			
(вид объекта недвижимости)			
Лист № ____ Раздела <u>3</u>	Всего листов раздела <u>3</u> : ____	Всего разделов: ____	Всего листов выписки: ____
<b>30.09.2021 № 99/2021/420874971</b>			
Кадастровый номер:		<b>02:17:000000:151 (единое землепользование)</b>	
План (чертеж, схема) земельного участка			
			
Масштаб 1: данные отсутствуют	Условные обозначения:		
Государственный регистратор		ФГИС ЕГРН	
полное наименование должности	подпись	инициалы, фамилия	

М.П.

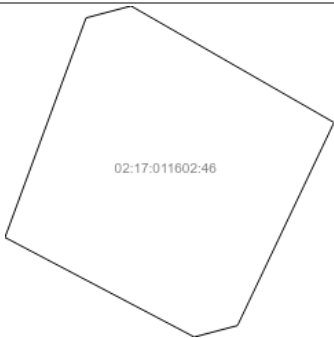
<b>Земельный участок</b>			
(вид объекта недвижимости)			
Лист № ___ Раздела <u>3</u>	Всего листов раздела <u>3</u> : ___	Всего разделов: ___	Всего листов выписки: ___
<b>30.09.2021 № 99/2021/420874971</b>			
Кадастровый номер:		<b>02:17:000000:151 (единое землепользование)</b>	

План (чертеж, схема) земельного участка			
			
Масштаб 1: данные отсутствуют	Условные обозначения:		

Государственный регистратор		ФГИС ЕГРН
полное наименование должности	подпись	инициалы, фамилия

М.П.

<b>Земельный участок</b>			
(вид объекта недвижимости)			
Лист № ___ Раздела <u>3</u>	Всего листов раздела <u>3</u> : ___	Всего разделов: ___	Всего листов выписки: ___
<b>30.09.2021 № 99/2021/420874971</b>			
Кадастровый номер:		<b>02:17:000000:151 (единое землепользование)</b>	

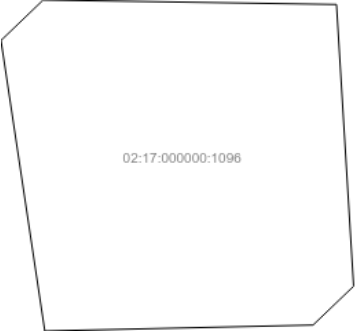
План (чертеж, схема) земельного участка			
			
Масштаб 1: данные отсутствуют	Условные обозначения:		

Государственный регистратор		ФГИС ЕГРН
полное наименование должности	подпись	инициалы, фамилия

М.П.

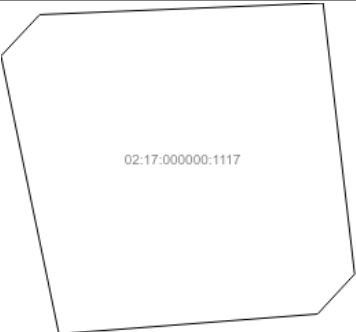


Выписка из Единого государственного реестра недвижимости об объекте недвижимости  
Описание местоположения земельного участка

<b>Земельный участок</b>			
(вид объекта недвижимости)			
Лист № ____ Раздела <u>3</u>	Всего листов раздела <u>3</u> : ____	Всего разделов: ____	Всего листов выписки: ____
<b>30.09.2021 № 99/2021/420874971</b>			
Кадастровый номер:		<b>02:17:000000:151 (единое землепользование)</b>	
План (чертеж, схема) земельного участка			
			
Масштаб 1: данные отсутствуют	Условные обозначения:		
Государственный регистратор		ФГИС ЕГРН	
полное наименование должности		подпись	
		инициалы, фамилия	

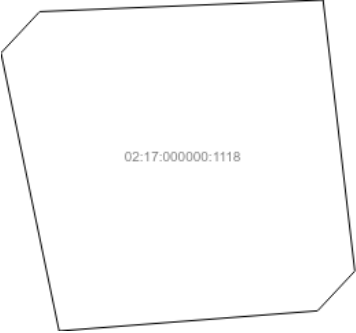
М.П.

Выписка из Единого государственного реестра недвижимости об объекте недвижимости  
Описание местоположения земельного участка

<b>Земельный участок</b>			
(вид объекта недвижимости)			
Лист № ____ Раздела <u>3</u>	Всего листов раздела <u>3</u> : ____	Всего разделов: ____	Всего листов выписки: ____
<b>30.09.2021 № 99/2021/420874971</b>			
Кадастровый номер:		<b>02:17:000000:151 (единое землепользование)</b>	
План (чертеж, схема) земельного участка			
			
Масштаб 1: данные отсутствуют	Условные обозначения:		
Государственный регистратор		ФГИС ЕГРН	
полное наименование должности		подпись	
		инициалы, фамилия	

М.П.

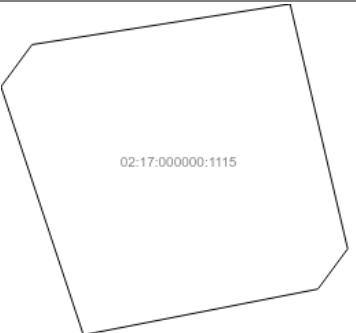
<b>Земельный участок</b>			
(вид объекта недвижимости)			
Лист № ___ Раздела <u>3</u>	Всего листов раздела <u>3</u> : ___	Всего разделов: ___	Всего листов выписки: ___
<b>30.09.2021 № 99/2021/420874971</b>			
Кадастровый номер:		<b>02:17:000000:151 (единое землепользование)</b>	

План (чертеж, схема) земельного участка			
			
Масштаб 1: данные отсутствуют	Условные обозначения:		

Государственный регистратор		ФГИС ЕГРН
полное наименование должности	подпись	инициалы, фамилия

М.П.

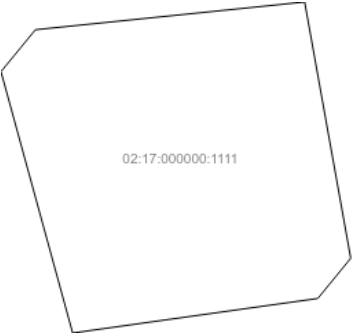
<b>Земельный участок</b>			
(вид объекта недвижимости)			
Лист № ___ Раздела <u>3</u>	Всего листов раздела <u>3</u> : ___	Всего разделов: ___	Всего листов выписки: ___
<b>30.09.2021 № 99/2021/420874971</b>			
Кадастровый номер:		<b>02:17:000000:151 (единое землепользование)</b>	

План (чертеж, схема) земельного участка			
			
Масштаб 1: данные отсутствуют	Условные обозначения:		

Государственный регистратор		ФГИС ЕГРН
полное наименование должности	подпись	инициалы, фамилия

М.П.

Выписка из Единого государственного реестра недвижимости об объекте недвижимости  
Описание местоположения земельного участка

<b>Земельный участок</b>			
(вид объекта недвижимости)			
Лист № ___ Раздела <u>3</u>	Всего листов раздела <u>3</u> : ___	Всего разделов: ___	Всего листов выписки: ___
<b>30.09.2021 № 99/2021/420874971</b>			
Кадастровый номер:		<b>02:17:000000:151 (единое землепользование)</b>	
План (чертеж, схема) земельного участка			
			
Масштаб 1: данные отсутствуют	Условные обозначения:		
Государственный регистратор		ФГИС ЕГРН	
полное наименование должности		подпись	
		инициалы, фамилия	

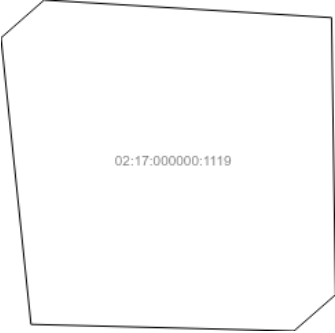
М.П.

Выписка из Единого государственного реестра недвижимости об объекте недвижимости  
Описание местоположения земельного участка

<b>Земельный участок</b>			
(вид объекта недвижимости)			
Лист № ___ Раздела <u>3</u>	Всего листов раздела <u>3</u> : ___	Всего разделов: ___	Всего листов выписки: ___
<b>30.09.2021 № 99/2021/420874971</b>			
Кадастровый номер:		<b>02:17:000000:151 (единое землепользование)</b>	
План (чертеж, схема) земельного участка			
			
Масштаб 1: данные отсутствуют	Условные обозначения:		
Государственный регистратор		ФГИС ЕГРН	
полное наименование должности		подпись	
		инициалы, фамилия	

М.П.

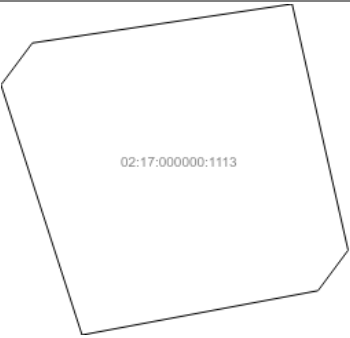
<b>Земельный участок</b>			
(вид объекта недвижимости)			
Лист № ____ Раздела <u>3</u>	Всего листов раздела <u>3</u> : ____	Всего разделов: ____	Всего листов выписки: ____
<b>30.09.2021 № 99/2021/420874971</b>			
Кадастровый номер:		<b>02:17:000000:151 (единое землепользование)</b>	

План (чертеж, схема) земельного участка			
			
Масштаб 1: данные отсутствуют	Условные обозначения:		

Государственный регистратор		ФГИС ЕГРН
полное наименование должности	подпись	инициалы, фамилия

М.П.

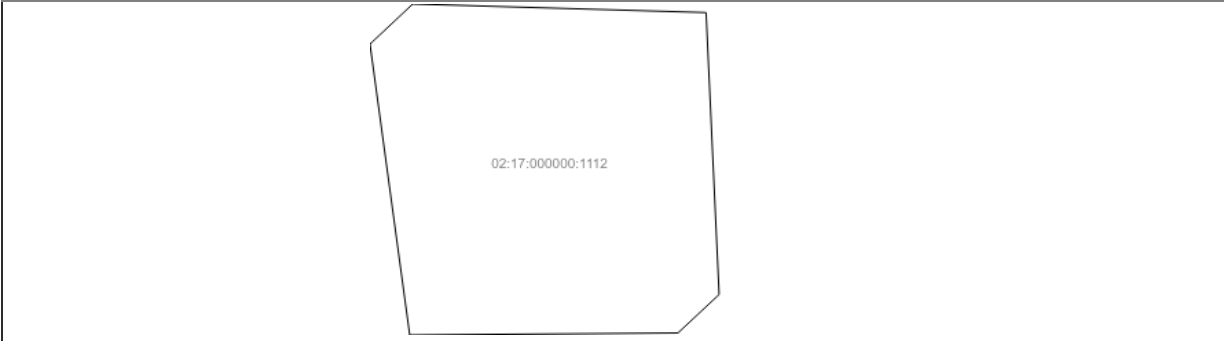
<b>Земельный участок</b>			
(вид объекта недвижимости)			
Лист № ____ Раздела <u>3</u>	Всего листов раздела <u>3</u> : ____	Всего разделов: ____	Всего листов выписки: ____
<b>30.09.2021 № 99/2021/420874971</b>			
Кадастровый номер:		<b>02:17:000000:151 (единое землепользование)</b>	

План (чертеж, схема) земельного участка			
			
Масштаб 1: данные отсутствуют	Условные обозначения:		

Государственный регистратор		ФГИС ЕГРН
полное наименование должности	подпись	инициалы, фамилия

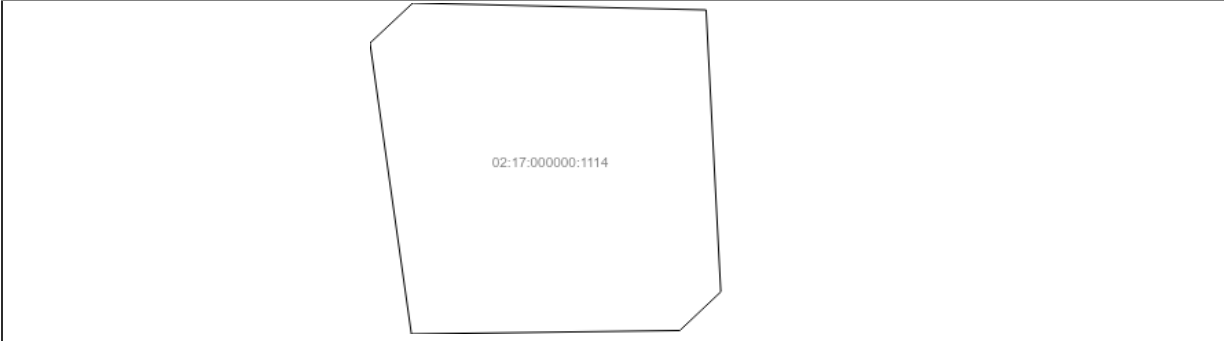
М.П.

Выписка из Единого государственного реестра недвижимости об объекте недвижимости  
Описание местоположения земельного участка

<b>Земельный участок</b>			
(вид объекта недвижимости)			
Лист № ___ Раздела <u>3</u>	Всего листов раздела <u>3</u> : ___	Всего разделов: ___	Всего листов выписки: ___
<b>30.09.2021 № 99/2021/420874971</b>			
Кадастровый номер:		<b>02:17:000000:151 (единое землепользование)</b>	
План (чертеж, схема) земельного участка			
			
Масштаб 1: данные отсутствуют	Условные обозначения:		
Государственный регистратор		ФГИС ЕГРН	
полное наименование должности		подпись	
		инициалы, фамилия	

М.П.

Выписка из Единого государственного реестра недвижимости об объекте недвижимости  
Описание местоположения земельного участка

<b>Земельный участок</b>			
(вид объекта недвижимости)			
Лист № ___ Раздела <u>3</u>	Всего листов раздела <u>3</u> : ___	Всего разделов: ___	Всего листов выписки: ___
<b>30.09.2021 № 99/2021/420874971</b>			
Кадастровый номер:		<b>02:17:000000:151 (единое землепользование)</b>	
План (чертеж, схема) земельного участка			
			
Масштаб 1: данные отсутствуют	Условные обозначения:		
Государственный регистратор		ФГИС ЕГРН	
полное наименование должности		подпись	
		инициалы, фамилия	

М.П.


<b>Земельный участок</b>			
(вид объекта недвижимости)			
Лист № ____ Раздела <u>3</u>	Всего листов раздела <u>3</u> : ____	Всего разделов: ____	Всего листов выписки: ____
<b>30.09.2021 № 99/2021/420874971</b>			
Кадастровый номер:		<b>02:17:000000:151 (единое землепользование)</b>	

План (чертеж, схема) земельного участка			
			
Масштаб 1: данные отсутствуют	Условные обозначения:		

Государственный регистратор		ФГИС ЕГРН
полное наименование должности	подпись	инициалы, фамилия

М.П.


<b>Земельный участок</b>			
(вид объекта недвижимости)			
Лист № ____ Раздела <u>3</u>	Всего листов раздела <u>3</u> : ____	Всего разделов: ____	Всего листов выписки: ____
<b>30.09.2021 № 99/2021/420874971</b>			
Кадастровый номер:		<b>02:17:000000:151 (единое землепользование)</b>	

План (чертеж, схема) земельного участка			
			
Масштаб 1: данные отсутствуют	Условные обозначения:		

Государственный регистратор		ФГИС ЕГРН
полное наименование должности	подпись	инициалы, фамилия

М.П.

Выписка из Единого государственного реестра недвижимости об объекте недвижимости  
**Описание местоположения земельного участка**

<b>Земельный участок</b>			
(вид объекта недвижимости)			
Лист № ____ Раздела <u>3</u>	Всего листов раздела <u>3</u> : ____	Всего разделов: ____	Всего листов выписки: ____
<b>30.09.2021 № 99/2021/420874971</b>			
Кадастровый номер:		<b>02:17:000000:151 (единое землепользование)</b>	
План (чертеж, схема) земельного участка			
			
Масштаб 1: данные отсутствуют	Условные обозначения:		
Государственный регистратор		ФГИС ЕГРН	
полное наименование должности		подпись	
		инициалы, фамилия	

М.П.

Выписка из Единого государственного реестра недвижимости об объекте недвижимости  
**Описание местоположения земельного участка**

<b>Земельный участок</b>			
(вид объекта недвижимости)			
Лист № ____ Раздела <u>3</u>	Всего листов раздела <u>3</u> : ____	Всего разделов: ____	Всего листов выписки: ____
<b>30.09.2021 № 99/2021/420874971</b>			
Кадастровый номер:		<b>02:17:000000:151 (единое землепользование)</b>	
План (чертеж, схема) земельного участка			
			
Масштаб 1: данные отсутствуют	Условные обозначения:		
Государственный регистратор		ФГИС ЕГРН	
полное наименование должности		подпись	
		инициалы, фамилия	

М.П.

<b>Земельный участок</b>			
(вид объекта недвижимости)			
Лист № __ Раздела <b>3.1</b>	Всего листов раздела <b>3.1</b> : __	Всего разделов: __	Всего листов выписки: __
<b>30.09.2021 № 99/2021/420874971</b>			
Кадастровый номер:		<b>02:17:000000:151 (единое землепользование)</b>	

Описание местоположения границ земельного участка							
Номер п/п	Номер точки		Дирекционный угол	Горизонтальное проложение, м	Описание закрепления на местности	Кадастровые номера смежных участков	Сведения об адресах правообладателей смежных земельных участков
	начальная	конечная					
1	2	3	4	5	6	7	8
1	1	2	данные отсутствуют	данные отсутствуют	данные отсутствуют	данные отсутствуют	данные отсутствуют
2	2	3	данные отсутствуют	данные отсутствуют	данные отсутствуют	данные отсутствуют	данные отсутствуют
3	3	4	данные отсутствуют	данные отсутствуют	данные отсутствуют	данные отсутствуют	данные отсутствуют
4	4	5	данные отсутствуют	данные отсутствуют	данные отсутствуют	данные отсутствуют	данные отсутствуют
5	5	6	данные отсутствуют	данные отсутствуют	данные отсутствуют	данные отсутствуют	данные отсутствуют
6	6	1	данные отсутствуют	данные отсутствуют	данные отсутствуют	данные отсутствуют	данные отсутствуют

Государственный регистратор		ФГИС ЕГРН
полное наименование должности	подпись	инициалы, фамилия

М.П.

Раздел 3.2

Выписка из Единого государственного реестра недвижимости об объекте недвижимости  
Описание местоположения земельного участка

<b>Земельный участок</b>			
(вид объекта недвижимости)			
Лист № __ Раздела <b>3.2</b>	Всего листов раздела <b>3.2</b> : __	Всего разделов: __	Всего листов выписки: __
<b>30.09.2021 № 99/2021/420874971</b>			
Кадастровый номер:		<b>02:17:000000:151 (единое землепользование)</b>	

Сведения о характерных точках границы земельного участка				
Система координат:				
Зона №				
Номер точки	Координаты		Описание закрепления на местности	Средняя квадратическая погрешность определения координат характерных точек границ земельного участка, м
	X	Y		
1	2	3	4	5
1	788332.44	1314600.5	данные отсутствуют	данные отсутствуют
2	788331.22	1314587.4	данные отсутствуют	данные отсутствуют
3	788345.24	1314584.25	данные отсутствуют	данные отсутствуют
4	788347.36	1314586.18	данные отсутствуют	данные отсутствуют
5	788348.16	1314600.54	данные отсутствуют	данные отсутствуют
6	788334.48	1314602.35	данные отсутствуют	данные отсутствуют
7	787355.82	1316151.49	данные отсутствуют	данные отсутствуют
8	787325.79	1316133.12	данные отсутствуют	данные отсутствуют
9	787329.59	1316126.08	данные отсутствуют	данные отсутствуют
10	787359.62	1316144.45	данные отсутствуют	данные отсутствуют
11	790274.03	1311571.39	данные отсутствуют	данные отсутствуют
12	790276.4	1311573.01	данные отсутствуют	данные отсутствуют
13	790279.19	1311587.12	данные отсутствуют	данные отсутствуют
14	790265.89	1311590.82	данные отсутствуют	данные отсутствуют
15	790263.61	1311589.26	данные отсутствуют	данные отсутствуют

Государственный регистратор		ФГИС ЕГРН
полное наименование должности	подпись	инициалы, фамилия

М.П.



Выписка из Единого государственного реестра недвижимости об объекте недвижимости  
Описание местоположения земельного участка

<b>Земельный участок</b>			
(вид объекта недвижимости)			
Лист № __ Раздела <b>3.2</b>	Всего листов раздела <b>3.2</b> : __	Всего разделов: __	Всего листов выписки: __
<b>30.09.2021 № 99/2021/420874971</b>			
Кадастровый номер:		<b>02:17:000000:151 (единое землепользование)</b>	

Сведения о характерных точках границы земельного участка				
Система координат:				
Зона №				
Номер точки	Координаты		Описание закрепления на местности	Средняя квадратическая погрешность определения координат характерных точек границ земельного участка, м
	X	Y		
1	2	3	4	5
16	790260.59	1311576.46	данные отсутствуют	данные отсутствуют
17	772788.43	1327813.06	данные отсутствуют	данные отсутствуют
18	772787.22	1327810.59	данные отсутствуют	данные отсутствуют
19	772790.92	1327797.96	данные отсутствуют	данные отсутствуют
20	772805.11	1327800.19	данные отсутствуют	данные отсутствуют
21	772806.37	1327802.77	данные отсутствуют	данные отсутствуют
22	772801.82	1327816.42	данные отсутствуют	данные отсутствуют
23	775739.21	1325153.31	данные отсутствуют	данные отсутствуют
24	775737.01	1325151.64	данные отсутствуют	данные отсутствуют
25	775734.67	1325138.7	данные отсутствуют	данные отсутствуют
26	775748.36	1325134.35	данные отсутствуют	данные отсутствуют
27	775750.65	1325136.08	данные отсутствуют	данные отсутствуют
28	775752.68	1325150.33	данные отсутствуют	данные отсутствуют
29	771163.92	1328711.39	данные отсутствуют	данные отсутствуют
30	771162.42	1328709.08	данные отсутствуют	данные отсутствуют

Государственный регистратор		ФГИС ЕГРН
полное наименование должности	подпись	инициалы, фамилия

М.П.

Раздел 3.2

Выписка из Единого государственного реестра недвижимости об объекте недвижимости  
Описание местоположения земельного участка

<b>Земельный участок</b>			
(вид объекта недвижимости)			
Лист № __ Раздела <b>3.2</b>	Всего листов раздела <b>3.2</b> : __	Всего разделов: __	Всего листов выписки: __
<b>30.09.2021 № 99/2021/420874971</b>			
Кадастровый номер:		<b>02:17:000000:151 (единое землепользование)</b>	

Сведения о характерных точках границы земельного участка				
Система координат:				
Зона №				
Номер точки	Координаты		Описание закрепления на местности	Средняя квадратическая погрешность определения координат характерных точек границ земельного участка, м
	X	Y		
1	2	3	4	5
31	771164.58	1328696.1	данные отсутствуют	данные отсутствуют
32	771178.93	1328696.62	данные отсутствуют	данные отсутствуют
33	771180.5	1328699.03	данные отсутствуют	данные отсутствуют
34	771177.61	1328713.13	данные отсутствуют	данные отсутствуют
35	775008.67	1325999.02	данные отсутствуют	данные отсутствуют
36	775008.19	1325985.87	данные отсутствуют	данные отсутствуют
37	775022.35	1325983.5	данные отсутствуют	данные отсутствуют
38	775024.37	1325985.55	данные отсутствуют	данные отсутствуют
39	775024.37	1325999.93	данные отсутствуют	данные отсутствуют
40	775010.61	1326000.98	данные отсутствуют	данные отсутствуют
41	764551.42	1331985.77	данные отсутствуют	данные отсутствуют
42	764551.02	1331983.05	данные отсутствуют	данные отсутствуют
43	764558.4	1331972.16	данные отсутствуют	данные отсутствуют
44	764571.23	1331978.62	данные отсутствуют	данные отсутствуют
45	764571.64	1331981.47	данные отсутствуют	данные отсутствуют

Государственный регистратор		ФГИС ЕГРН
полное наименование должности	подпись	инициалы, фамилия

М.П.

<b>Земельный участок</b>			
(вид объекта недвижимости)			
Лист № <u>    </u> Раздела <b>3.2</b>	Всего листов раздела <b>3.2</b> : <u>    </u>	Всего разделов: <u>    </u>	Всего листов выписки: <u>    </u>
<b>30.09.2021 № 99/2021/420874971</b>			
Кадастровый номер:		<b>02:17:000000:151 (единое землепользование)</b>	

Сведения о характерных точках границы земельного участка				
Система координат:				
Зона №				
Номер точки	Координаты		Описание закрепления на местности	Средняя квадратическая погрешность определения координат характерных точек границ земельного участка, м
	X	Y		
1	2	3	4	5
46	764563.13	1331993.07	данные отсутствуют	данные отсутствуют
47	785173.78	1317484.66	данные отсутствуют	данные отсутствуют
48	785172.23	1317482.38	данные отсутствуют	данные отсутствуют
49	785174.08	1317469.36	данные отсутствуют	данные отсутствуют
50	785188.44	1317469.53	данные отсутствуют	данные отсутствуют
51	785190.06	1317471.9	данные отсутствуют	данные отсутствуют
52	785187.51	1317486.07	данные отсутствуют	данные отсутствуют
53	779813.87	1320582.48	данные отсутствуют	данные отсутствуют
54	779812.58	1320580.05	данные отсутствуют	данные отсутствуют
55	779815.84	1320567.3	данные отсутствуют	данные отсутствуют
56	779830.1	1320569.05	данные отсутствуют	данные отсутствуют
57	779831.45	1320571.58	данные отсутствуют	данные отсутствуют
58	779827.37	1320585.38	данные отсутствуют	данные отсутствуют
59	786379.38	1316769.66	данные отсутствуют	данные отсутствуют
60	786366.05	1316766.08	данные отсутствуют	данные отсутствуют

Государственный регистратор		ФГИС ЕГРН
полное наименование должности	подпись	инициалы, фамилия

М.П.

Раздел 3.2

Выписка из Единого государственного реестра недвижимости об объекте недвижимости  
Описание местоположения земельного участка

<b>Земельный участок</b>			
(вид объекта недвижимости)			
Лист № <u>    </u> Раздела <b>3.2</b>	Всего листов раздела <b>3.2</b> : <u>    </u>	Всего разделов: <u>    </u>	Всего листов выписки: <u>    </u>
<b>30.09.2021 № 99/2021/420874971</b>			
Кадастровый номер:		<b>02:17:000000:151 (единое землепользование)</b>	

Сведения о характерных точках границы земельного участка				
Система координат:				
Зона №				
Номер точки	Координаты		Описание закрепления на местности	Средняя квадратическая погрешность определения координат характерных точек границ земельного участка, м
	X	Y		
1	2	3	4	5
61	786364.88	1316763.59	данные отсутствуют	данные отсутствуют
62	786368.78	1316751.03	данные отсутствуют	данные отсутствуют
63	786382.93	1316753.49	данные отсутствуют	данные отсутствуют
64	786384.15	1316756.08	данные отсутствуют	данные отсутствуют
65	774753.87	1326293.66	данные отсутствуют	данные отсутствуют
66	774756.74	1326280.82	данные отсутствуют	данные отсутствуют
67	774771.05	1326282.13	данные отсутствуют	данные отсутствуют
68	774772.48	1326284.62	данные отсутствуют	данные отсутствуют
69	774768.82	1326298.54	данные отсутствуют	данные отсутствуют
70	774755.24	1326296.05	данные отсутствуют	данные отсутствуют
71	779012.91	1321317.99	данные отсутствуют	данные отсутствуют
72	779010.67	1321305.03	данные отсутствуют	данные отсутствуют
73	779024.39	1321300.78	данные отсутствуют	данные отсутствуют
74	779026.67	1321302.54	данные отсутствуют	данные отсутствуют
75	779028.59	1321316.8	данные отсутствуют	данные отсутствуют

Государственный регистратор		ФГИС ЕГРН
полное наименование должности	подпись	инициалы, фамилия

М.П.

<b>Земельный участок</b>			
(вид объекта недвижимости)			
Лист № <u>    </u> Раздела <b>3.2</b>	Всего листов раздела <b>3.2</b> : <u>    </u>	Всего разделов: <u>    </u>	Всего листов выписки: <u>    </u>
<b>30.09.2021 № 99/2021/420874971</b>			
Кадастровый номер:		<b>02:17:000000:151 (единое землепользование)</b>	

Сведения о характерных точках границы земельного участка				
Система координат:				
Зона №				
Номер точки	Координаты		Описание закрепления на местности	Средняя квадратическая погрешность определения координат характерных точек границ земельного участка, м
	X	Y		
1	2	3	4	5
76	779015.09	1321319.68	данные отсутствуют	данные отсутствуют
77	764814.78	1331943.89	данные отсутствуют	данные отсутствуют
78	764814.41	1331941.16	данные отсутствуют	данные отсутствуют
79	764821.9	1331930.34	данные отсутствуют	данные отсутствуют
80	764834.66	1331936.94	данные отсутствуют	данные отсутствуют
81	764835.05	1331939.78	данные отсутствуют	данные отсутствуют
82	764826.42	1331951.3	данные отсутствуют	данные отсутствуют
83	772185.88	1328147.26	данные отсутствуют	данные отсутствуют
84	772184.62	1328144.81	данные отсутствуют	данные отсутствуют
85	772188.06	1328132.11	данные отсутствуют	данные отсутствуют
86	772202.29	1328134.06	данные отсутствуют	данные отсутствуют
87	772203.61	1328136.61	данные отсутствуют	данные отсутствуют
88	772199.33	1328150.35	данные отсутствуют	данные отсутствуют
89	782196.8	1319259.56	данные отсутствуют	данные отсутствуют
90	782195.6	1319257.08	данные отсутствуют	данные отсутствуют

Государственный регистратор		ФГИС ЕГРН
полное наименование должности	подпись	инициалы, фамилия

М.П.

<b>Земельный участок</b>			
(вид объекта недвижимости)			
Лист № <u>    </u> Раздела <b>3.2</b>	Всего листов раздела <b>3.2</b> : <u>    </u>	Всего разделов: <u>    </u>	Всего листов выписки: <u>    </u>
<b>30.09.2021 № 99/2021/420874971</b>			
Кадастровый номер:		<b>02:17:000000:151 (единое землепользование)</b>	

Сведения о характерных точках границы земельного участка				
Система координат:				
Зона №				
Номер точки	Координаты		Описание закрепления на местности	Средняя квадратическая погрешность определения координат характерных точек границ земельного участка, м
	X	Y		
1	2	3	4	5
91	782199.36	1319244.48	данные отсутствуют	данные отсутствуют
92	782213.54	1319246.78	данные отсутствуют	данные отсутствуют
93	782214.79	1319249.37	данные отсутствуют	данные отсутствуют
94	782210.17	1319262.99	данные отсутствуют	данные отсутствуют
95	774066.52	1327129.97	данные отсутствуют	данные отсутствуют
96	774045.92	1327101.42	данные отсутствуют	данные отсутствуют
97	774052.15	1327096.4	данные отсутствуют	данные отсутствуют
98	774072.75	1327124.94	данные отсутствуют	данные отсутствуют
99	775248.91	1325720.01	данные отсутствуют	данные отсутствуют
100	775248.42	1325706.87	данные отсутствуют	данные отсутствуют
101	775262.59	1325704.49	данные отсутствуют	данные отсутствуют
102	775264.6	1325706.54	данные отсутствуют	данные отсутствуют
103	775264.6	1325720.93	данные отсутствуют	данные отсутствуют
104	775250.84	1325721.98	данные отсутствуют	данные отсутствуют
105	770215.71	1329233.66	данные отсутствуют	данные отсутствуют

Государственный регистратор		ФГИС ЕГРН
полное наименование должности	подпись	инициалы, фамилия

М.П.

<b>Земельный участок</b>			
(вид объекта недвижимости)			
Лист №	Раздела <b>3.2</b>	Всего листов раздела <b>3.2</b> : ____	Всего разделов: ____
Всего листов выписки: ____			
<b>30.09.2021 № 99/2021/420874971</b>			
Кадастровый номер:		<b>02:17:000000:151 (единое землепользование)</b>	

Сведения о характерных точках границы земельного участка				
Система координат:				
Зона №				
Номер точки	Координаты		Описание закрепления на местности	Средняя квадратическая погрешность определения координат характерных точек границ земельного участка, м
	X	Y		
1	2	3	4	5
106	770214.66	1329231.12	данные отсутствуют	данные отсутствуют
107	770219.17	1329218.76	данные отсутствуют	данные отсутствуют
108	770233.18	1329221.91	данные отсутствуют	данные отсутствуют
109	770234.28	1329224.56	данные отсутствуют	данные отсутствуют
110	770228.85	1329237.89	данные отсутствуют	данные отсутствуют
111	775482.2	1325447.86	данные отсутствуют	данные отсутствуют
112	775481.72	1325434.72	данные отсутствуют	данные отсутствуют
113	775495.88	1325432.35	данные отсутствуют	данные отсутствуют
114	775497.9	1325434.39	данные отсутствуют	данные отсутствуют
115	775497.9	1325448.78	данные отсутствуют	данные отсутствуют
116	775484.13	1325449.83	данные отсутствуют	данные отсутствуют
117	767843.6	1330541.83	данные отсутствуют	данные отсутствуют
118	767842.75	1330539.21	данные отсутствуют	данные отсутствуют
119	767848.18	1330527.23	данные отсутствуют	данные отсутствуют
120	767861.92	1330531.43	данные отсутствуют	данные отсутствуют

Государственный регистратор		ФГИС ЕГРН
полное наименование должности	подпись	инициалы, фамилия

М.П.

Раздел 3.2

Выписка из Единого государственного реестра недвижимости об объекте недвижимости  
Описание местоположения земельного участка

<b>Земельный участок</b>			
(вид объекта недвижимости)			
Лист №	Раздела <b>3.2</b>	Всего листов раздела <b>3.2</b> : ____	Всего разделов: ____
Всего листов выписки: ____			
<b>30.09.2021 № 99/2021/420874971</b>			
Кадастровый номер:		<b>02:17:000000:151 (единое землепользование)</b>	

Сведения о характерных точках границы земельного участка				
Система координат:				
Зона №				
Номер точки	Координаты		Описание закрепления на местности	Средняя квадратическая погрешность определения координат характерных точек границ земельного участка, м
	X	Y		
1	2	3	4	5
121	767862.81	1330534.15	данные отсутствуют	данные отсутствуют
122	767856.39	1330547.03	данные отсутствуют	данные отсутствуют
123	771804.75	1328350.77	данные отсутствуют	данные отсутствуют
124	771804.35	1328348.04	данные отсутствуют	данные отсутствуют
125	771811.76	1328337.17	данные отсутствуют	данные отсутствуют
126	771824.57	1328343.66	данные отсутствуют	данные отсутствуют
127	771824.98	1328346.5	данные отсутствуют	данные отсутствуют
128	771816.45	1328358.09	данные отсутствуют	данные отсутствуют
129	785757.14	1317130.75	данные отсутствуют	данные отсутствуют
130	785758.55	1317117.67	данные отсутствуют	данные отсутствуют
131	785772.91	1317117.36	данные отсутствуют	данные отсутствуют
132	785774.61	1317119.67	данные отсутствуют	данные отсутствуют
133	785772.54	1317133.91	данные отсутствуют	данные отсутствуют
134	785758.77	1317132.97	данные отсутствуют	данные отсутствуют
135	774528.18	1326566.58	данные отсутствуют	данные отсутствуют

Государственный регистратор		ФГИС ЕГРН
полное наименование должности	подпись	инициалы, фамилия

М.П.

<b>Земельный участок</b>			
(вид объекта недвижимости)			
Лист № <u>    </u> Раздела <b>3.2</b>	Всего листов раздела <b>3.2</b> : <u>    </u>	Всего разделов: <u>    </u>	Всего листов выписки: <u>    </u>
<b>30.09.2021 № 99/2021/420874971</b>			
Кадастровый номер:		<b>02:17:000000:151 (единое землепользование)</b>	

Сведения о характерных точках границы земельного участка				
Система координат:				
Зона №				
Номер точки	Координаты		Описание закрепления на местности	Средняя квадратическая погрешность определения координат характерных точек границ земельного участка, м
	X	Y		
1	2	3	4	5
136	774526.1	1326564.77	данные отсутствуют	данные отсутствуют
137	774524.58	1326551.71	данные отсутствуют	данные отсутствуют
138	774538.52	1326548.23	данные отсутствуют	данные отсутствуют
139	774540.69	1326550.11	данные отсутствуют	данные отсутствуют
140	774541.82	1326564.46	данные отсутствуют	данные отсутствуют
141	769906.72	1329403.32	данные отсутствуют	данные отсутствуют
142	769906	1329400.66	данные отсутствуют	данные отсутствуют
143	769912.02	1329388.97	данные отсутствуют	данные отсутствуют
144	769925.53	1329393.85	данные отсутствуют	данные отсутствуют
145	769926.28	1329396.62	данные отсутствуют	данные отсутствуют
146	769919.23	1329409.16	данные отсутствуют	данные отсутствуют
147	784868.8	1317666.02	данные отсутствуют	данные отсутствуют
148	784867.25	1317663.74	данные отсутствуют	данные отсутствуют
149	784869.1	1317650.72	данные отсутствуют	данные отсутствуют
150	784883.46	1317650.89	данные отсутствуют	данные отсутствуют

Государственный регистратор		ФГИС ЕГРН
полное наименование должности	подпись	инициалы, фамилия

М.П.

<b>Земельный участок</b>			
(вид объекта недвижимости)			
Лист № <u>    </u> Раздела <b>3.2</b>	Всего листов раздела <b>3.2</b> : <u>    </u>	Всего разделов: <u>    </u>	Всего листов выписки: <u>    </u>
<b>30.09.2021 № 99/2021/420874971</b>			
Кадастровый номер:		<b>02:17:000000:151 (единое землепользование)</b>	

Сведения о характерных точках границы земельного участка				
Система координат:				
Зона №				
Номер точки	Координаты		Описание закрепления на местности	Средняя квадратическая погрешность определения координат характерных точек границ земельного участка, м
	X	Y		
1	2	3	4	5
151	784885.08	1317653.26	данные отсутствуют	данные отсутствуют
152	784882.54	1317667.43	данные отсутствуют	данные отсутствуют
153	770839.11	1328890.6	данные отсутствуют	данные отсутствуют
154	770837.87	1328888.14	данные отсутствуют	данные отсутствуют
155	770841.45	1328875.48	данные отсутствуют	данные отсутствуют
156	770855.66	1328877.58	данные отсутствуют	данные отсутствуют
157	770856.95	1328880.14	данные отсутствуют	данные отсутствуют
158	770852.53	1328893.84	данные отсутствуют	данные отсутствуют
159	770519.08	1329065.62	данные отсутствуют	данные отсутствуют
160	770518.03	1329063.07	данные отсутствуют	данные отсутствуют
161	770522.54	1329050.72	данные отсутствуют	данные отсутствуют
162	770536.55	1329053.86	данные отсутствуют	данные отсутствуют
163	770537.65	1329056.52	данные отсутствуют	данные отсутствуют
164	770532.22	1329069.84	данные отсутствуют	данные отсутствуют
165	785451.69	1317314.12	данные отсутствуют	данные отсутствуют

Государственный регистратор		ФГИС ЕГРН
полное наименование должности	подпись	инициалы, фамилия

М.П.

<b>Земельный участок</b>			
(вид объекта недвижимости)			
Лист № <u>    </u> Раздела <b>3.2</b>	Всего листов раздела <b>3.2</b> : <u>    </u>	Всего разделов: <u>    </u>	Всего листов выписки: <u>    </u>
<b>30.09.2021 № 99/2021/420874971</b>			
Кадастровый номер:		<b>02:17:000000:151 (единое землепользование)</b>	

Сведения о характерных точках границы земельного участка				
Система координат:				
Зона №				
Номер точки	Координаты		Описание закрепления на местности	Средняя квадратическая погрешность определения координат характерных точек границ земельного участка, м
	X	Y		
1	2	3	4	5
166	785450.44	1317311.66	данные отсутствуют	данные отсутствуют
167	785453.96	1317298.98	данные отсутствуют	данные отсутствуют
168	785468.18	1317301.01	данные отсутствуют	данные отсутствуют
169	785469.48	1317303.57	данные отсутствуют	данные отсутствуют
170	785465.13	1317317.29	данные отсутствуют	данные отсутствуют
171	769563.83	1329593.41	данные отсутствуют	данные отсутствуют
172	769562.15	1329591.23	данные отсутствуют	данные отсутствуют
173	769563.26	1329578.12	данные отсутствуют	данные отсутствуют
174	769577.61	1329577.49	данные отсутствуют	данные отсутствуют
175	769579.37	1329579.76	данные отсутствуют	данные отсутствуют
176	769577.62	1329594.04	данные отсутствуют	данные отсутствуют
177	779304.57	1320980.22	данные отсутствуют	данные отсутствуют
178	779302.7	1320978.19	данные отсутствуют	данные отсутствуют
179	779302.68	1320965.04	данные отсутствуют	данные отсутствуют
180	779316.92	1320963.16	данные отсутствуют	данные отсутствуют

Государственный регистратор		ФГИС ЕГРН
полное наименование должности	подпись	инициалы, фамилия

М.П.

Раздел 3.2

Выписка из Единого государственного реестра недвижимости об объекте недвижимости  
Описание местоположения земельного участка

<b>Земельный участок</b>			
(вид объекта недвижимости)			
Лист № <u>    </u> Раздела <b>3.2</b>	Всего листов раздела <b>3.2</b> : <u>    </u>	Всего разделов: <u>    </u>	Всего листов выписки: <u>    </u>
<b>30.09.2021 № 99/2021/420874971</b>			
Кадастровый номер:		<b>02:17:000000:151 (единое землепользование)</b>	

Сведения о характерных точках границы земельного участка				
Система координат:				
Зона №				
Номер точки	Координаты		Описание закрепления на местности	Средняя квадратическая погрешность определения координат характерных точек границ земельного участка, м
	X	Y		
1	2	3	4	5
181	779318.86	1320965.28	данные отсутствуют	данные отсутствуют
182	779318.36	1320979.66	данные отсутствуют	данные отсутствуют
183	771530.74	1328514.11	данные отсутствуют	данные отсутствуют
184	771528.96	1328512	данные отсутствуют	данные отсутствуют
185	771529.48	1328498.86	данные отсутствуют	данные отсутствуют
186	771543.79	1328497.57	данные отсутствуют	данные отсутствуют
187	771545.64	1328499.76	данные отсутствуют	данные отсутствуют
188	771544.55	1328514.11	данные отсутствуют	данные отсутствуют
189	773830.96	1327237.99	данные отсутствуют	данные отсутствуют
190	773832.95	1327224.98	данные отсутствуют	данные отсутствуют
191	773847.31	1327225.31	данные отсутствуют	данные отсутствуют
192	773848.91	1327227.7	данные отсутствуют	данные отсутствуют
193	773846.21	1327241.83	данные отсутствуют	данные отсутствуют
194	773832.49	1327240.28	данные отсутствуют	данные отсутствуют
195	786068.91	1316951.75	данные отсутствуют	данные отсутствуют

Государственный регистратор		ФГИС ЕГРН
полное наименование должности	подпись	инициалы, фамилия

М.П.

Выписка из Единого государственного реестра недвижимости об объекте недвижимости  
Описание местоположения земельного участка

<b>Земельный участок</b>			
(вид объекта недвижимости)			
Лист №	Раздела <b>3.2</b>	Всего листов раздела <b>3.2</b> : ____	Всего разделов: ____
Всего листов выписки: ____			
<b>30.09.2021 № 99/2021/420874971</b>			
Кадастровый номер:		<b>02:17:000000:151 (единое землепользование)</b>	

Сведения о характерных точках границы земельного участка				
Система координат:				
Зона №				
Номер точки	Координаты		Описание закрепления на местности	Средняя квадратическая погрешность определения координат характерных точек границ земельного участка, м
	X	Y		
1	2	3	4	5
196	786066.89	1316949.87	данные отсутствуют	данные отсутствуют
197	786065.85	1316936.75	данные отсутствуют	данные отсутствуют
198	786079.9	1316933.78	данные отсутствуют	данные отсутствуют
199	786082	1316935.74	данные отсутствуют	данные отсутствуют
200	786082.61	1316950.12	данные отсутствуют	данные отсутствуют
201	779499.26	1320774.75	данные отсутствуют	данные отсутствуют
202	779481.81	1320744.18	данные отсутствуют	данные отсутствуют
203	779488.53	1320739.85	данные отсутствуют	данные отсутствуют
204	779505.99	1320770.42	данные отсутствуют	данные отсутствуют
205	764228.89	1332040.12	данные отсутствуют	данные отсутствуют
206	764228.49	1332037.4	данные отсутствуют	данные отсутствуют
207	764235.88	1332026.51	данные отсутствуют	данные отсутствуют
208	764248.7	1332032.97	данные отсутствуют	данные отсутствуют
209	764249.12	1332035.82	данные отсутствуют	данные отсутствуют
210	764240.61	1332047.42	данные отсутствуют	данные отсутствуют

Государственный регистратор		ФГИС ЕГРН
полное наименование должности	подпись	инициалы, фамилия

М.П.

Раздел 3.2

Выписка из Единого государственного реестра недвижимости об объекте недвижимости  
Описание местоположения земельного участка

<b>Земельный участок</b>			
(вид объекта недвижимости)			
Лист №	Раздела <b>3.2</b>	Всего листов раздела <b>3.2</b> : ____	Всего разделов: ____
Всего листов выписки: ____			
<b>30.09.2021 № 99/2021/420874971</b>			
Кадастровый номер:		<b>02:17:000000:151 (единое землепользование)</b>	

Сведения о характерных точках границы земельного участка				
Система координат:				
Зона №				
Номер точки	Координаты		Описание закрепления на местности	Средняя квадратическая погрешность определения координат характерных точек границ земельного участка, м
	X	Y		
1	2	3	4	5
211	774255.82	1326881.58	данные отсутствуют	данные отсутствуют
212	774254.31	1326868.51	данные отсутствуют	данные отсутствуют
213	774268.25	1326865.03	данные отсутствуют	данные отсутствуют
214	774270.42	1326866.91	данные отсутствуют	данные отсутствуют
215	774271.55	1326881.26	данные отсутствуют	данные отсутствуют
216	774257.91	1326883.38	данные отсутствуют	данные отсутствуют
217	773178.26	1327601.5	данные отсутствуют	данные отсутствуют
218	773176.73	1327599.21	данные отсутствуют	данные отсутствуют
219	773178.72	1327586.2	данные отсутствуют	данные отсутствуют
220	773193.08	1327586.53	данные отсутствуют	данные отсутствуют
221	773194.68	1327588.92	данные отсутствуют	данные отсутствуют
222	773191.98	1327603.05	данные отсутствуют	данные отсутствуют
223	781940.11	1319414.11	данные отсутствуют	данные отсутствуют
224	781938.91	1319411.63	данные отсутствуют	данные отсутствуют
225	781942.68	1319399.03	данные отсутствуют	данные отсутствуют

Государственный регистратор		ФГИС ЕГРН
полное наименование должности	подпись	инициалы, фамилия

М.П.

<b>Земельный участок</b>			
(вид объекта недвижимости)			
Лист № <u>    </u> Раздела <b>3.2</b>	Всего листов раздела <b>3.2</b> : <u>    </u>	Всего разделов: <u>    </u>	Всего листов выписки: <u>    </u>
<b>30.09.2021 № 99/2021/420874971</b>			
Кадастровый номер:		<b>02:17:000000:151 (единое землепользование)</b>	

Сведения о характерных точках границы земельного участка				
Система координат:				
Зона №				
Номер точки	Координаты		Описание закрепления на местности	Средняя квадратическая погрешность определения координат характерных точек границ земельного участка, м
	X	Y		
1	2	3	4	5
226	781956.85	1319401.33	данные отсутствуют	данные отсутствуют
227	781958.1	1319403.92	данные отсутствуют	данные отсутствуют
228	781953.48	1319417.54	данные отсутствуют	данные отсутствуют
229	783534	1318465.04	данные отсутствуют	данные отсутствуют
230	783532.57	1318462.68	данные отсутствуют	данные отсутствуют
231	783535.14	1318449.78	данные отсутствуют	данные отсутствуют
232	783549.47	1318450.75	данные отсутствуют	данные отсутствуют
233	783550.96	1318453.2	данные отсутствуют	данные отсутствуют
234	783547.63	1318467.2	данные отсутствуют	данные отсутствуют
235	768180.03	1330357.92	данные отсутствуют	данные отсутствуют
236	768178.82	1330355.44	данные отсутствуют	данные отсутствуют
237	768182.52	1330342.82	данные отсутствуют	данные отсутствуют
238	768196.71	1330345.05	данные отсутствуют	данные отсутствуют
239	768197.97	1330347.63	данные отсутствуют	данные отсутствуют
240	768193.42	1330361.28	данные отсутствуют	данные отсутствуют

Государственный регистратор		ФГИС ЕГРН
полное наименование должности	подпись	инициалы, фамилия

М.П.

Раздел 3.2

Выписка из Единого государственного реестра недвижимости об объекте недвижимости  
Описание местоположения земельного участка

<b>Земельный участок</b>			
(вид объекта недвижимости)			
Лист № <u>    </u> Раздела <b>3.2</b>	Всего листов раздела <b>3.2</b> : <u>    </u>	Всего разделов: <u>    </u>	Всего листов выписки: <u>    </u>
<b>30.09.2021 № 99/2021/420874971</b>			
Кадастровый номер:		<b>02:17:000000:151 (единое землепользование)</b>	

Сведения о характерных точках границы земельного участка				
Система координат:				
Зона №				
Номер точки	Координаты		Описание закрепления на местности	Средняя квадратическая погрешность определения координат характерных точек границ земельного участка, м
	X	Y		
1	2	3	4	5
241	788508.45	1314324.77	данные отсутствуют	данные отсутствуют
242	788505.62	1314311.92	данные отсутствуют	данные отсутствуют
243	788519.13	1314307.06	данные отсутствуют	данные отсутствуют
244	788521.48	1314308.71	данные отсутствуют	данные отсутствуют
245	788524.05	1314322.86	данные отсутствуют	данные отсутствуют
246	788510.7	1314326.36	данные отсутствуют	данные отсутствуют
247	783870.24	1318263.66	данные отсутствуют	данные отсутствуют
248	783871.91	1318250.61	данные отсутствуют	данные отсутствуют
249	783886.27	1318250.58	данные отсутствуют	данные отсутствуют
250	783887.92	1318252.93	данные отсутствуют	данные отсутствуют
251	783885.58	1318267.12	данные отсутствуют	данные отсутствуют
252	783871.83	1318265.91	данные отсутствуют	данные отсутствуют
253	782889.18	1318844.78	данные отсутствуют	данные отсутствуют
254	782887.79	1318842.4	данные отсутствуют	данные отсутствуют
255	782890.59	1318829.55	данные отсутствуют	данные отсутствуют

Государственный регистратор		ФГИС ЕГРН
полное наименование должности	подпись	инициалы, фамилия

М.П.



Выписка из Единого государственного реестра недвижимости об объекте недвижимости  
Описание местоположения земельного участка

<b>Земельный участок</b>			
(вид объекта недвижимости)			
Лист № <u>    </u> Раздела <b>3.2</b>	Всего листов раздела <b>3.2</b> : <u>    </u>	Всего разделов: <u>    </u>	Всего листов выписки: <u>    </u>
<b>30.09.2021 № 99/2021/420874971</b>			
Кадастровый номер:		<b>02:17:000000:151 (единое землепользование)</b>	

Сведения о характерных точках границы земельного участка				
Система координат:				
Зона №				
Номер точки	Координаты		Описание закрепления на местности	Средняя квадратическая погрешность определения координат характерных точек границ земельного участка, м
	X	Y		
1	2	3	4	5
256	782904.9	1318830.77	данные отсутствуют	данные отсутствуют
257	782906.35	1318833.25	данные отсутствуют	данные отсутствуют
258	782902.77	1318847.19	данные отсутствуют	данные отсутствуют
259	783224.11	1318645.26	данные отсутствуют	данные отсутствуют
260	783223.31	1318642.62	данные отсутствуют	данные отсутствуют
261	783229	1318630.76	данные отсутствуют	данные отсутствуют
262	783242.64	1318635.26	данные отсутствуют	данные отсутствуют
263	783243.47	1318638.01	данные отсутствуют	данные отсутствуют
264	783236.78	1318650.74	данные отсутствуют	данные отсутствуют
265	769213.74	1329783.54	данные отсутствуют	данные отсутствуют
266	769212.84	1329780.94	данные отсутствуют	данные отсутствуют
267	769218.04	1329768.85	данные отсутствуют	данные отсутствуют
268	769231.85	1329772.79	данные отсутствуют	данные отсутствуют
269	769232.8	1329775.5	данные отсутствуют	данные отсутствуют
270	769226.62	1329788.5	данные отсутствуют	данные отсутствуют

Государственный регистратор		ФГИС ЕГРН
полное наименование должности	подпись	инициалы, фамилия

М.П.

Раздел 3.2

Выписка из Единого государственного реестра недвижимости об объекте недвижимости  
Описание местоположения земельного участка

<b>Земельный участок</b>			
(вид объекта недвижимости)			
Лист № <u>    </u> Раздела <b>3.2</b>	Всего листов раздела <b>3.2</b> : <u>    </u>	Всего разделов: <u>    </u>	Всего листов выписки: <u>    </u>
<b>30.09.2021 № 99/2021/420874971</b>			
Кадастровый номер:		<b>02:17:000000:151 (единое землепользование)</b>	

Сведения о характерных точках границы земельного участка				
Система координат:				
Зона №				
Номер точки	Координаты		Описание закрепления на местности	Средняя квадратическая погрешность определения координат характерных точек границ земельного участка, м
	X	Y		
1	2	3	4	5
271	782549.89	1319052.16	данные отсутствуют	данные отсутствуют
272	782548.29	1319049.91	данные отсутствуют	данные отсутствуют
273	782549.88	1319036.85	данные отсутствуют	данные отсутствуют
274	782564.25	1319036.74	данные отсутствуют	данные отсутствуют
275	782565.92	1319039.08	данные отсутствуют	данные отсутствуют
276	782563.65	1319053.29	данные отсутствуют	данные отсутствуют
277	789848.7	1312231.53	данные отсутствуют	0.5
278	789847.77	1312218.4	данные отсутствуют	0.5
279	789861.85	1312215.55	данные отсутствуют	0.5
280	789863.93	1312217.53	данные отсутствуют	0.5
281	789864.42	1312231.91	данные отсутствуют	0.5
282	789850.7	1312233.42	данные отсутствуют	0.5
283	788863.45	1313767.38	данные отсутствуют	данные отсутствуют
284	788861.29	1313754.4	данные отсутствуют	данные отсутствуют
285	788875.04	1313750.24	данные отсутствуют	данные отсутствуют

Государственный регистратор		ФГИС ЕГРН
полное наименование должности	подпись	инициалы, фамилия

М.П.

<b>Земельный участок</b>			
(вид объекта недвижимости)			
Лист № <u>    </u> Раздела <b>3.2</b>	Всего листов раздела <b>3.2</b> : <u>    </u>	Всего разделов: <u>    </u>	Всего листов выписки: <u>    </u>
<b>30.09.2021 № 99/2021/420874971</b>			
Кадастровый номер:		<b>02:17:000000:151 (единое землепользование)</b>	

## Сведения о характерных точках границы земельного участка

Система координат:

Зона №

Номер точки	Координаты		Описание закрепления на местности	Средняя квадратическая погрешность определения координат характерных точек границ земельного участка, м
	X	Y		
1	2	3	4	5
286	788877.3	1313752.01	данные отсутствуют	данные отсутствуют
287	788879.14	1313766.28	данные отсутствуют	данные отсутствуют
288	788865.62	1313769.08	данные отсутствуют	данные отсутствуют
289	780160.18	1320407.64	данные отсутствуют	данные отсутствуют
290	780158.88	1320405.21	данные отсутствуют	данные отсутствуют
291	780162.14	1320392.46	данные отсутствуют	данные отсутствуют
292	780176.4	1320394.21	данные отсутствуют	данные отсутствуют
293	780177.75	1320396.74	данные отсутствуют	данные отсутствуют
294	780173.67	1320410.54	данные отсутствуют	данные отсутствуют
295	784202.66	1318061.84	данные отсутствуют	данные отсутствуют
296	784201.29	1318048.75	данные отсутствуют	данные отсутствуют
297	784215.27	1318045.44	данные отсутствуют	данные отсутствуют
298	784217.42	1318047.34	данные отсутствуют	данные отсутствуют
299	784218.38	1318061.7	данные отсутствуют	данные отсутствуют
300	784204.72	1318063.67	данные отсутствуют	данные отсутствуют

Государственный регистратор		ФГИС ЕГРН
полное наименование должности	подпись	инициалы, фамилия

М.П.

Раздел 3.2

Выписка из Единого государственного реестра недвижимости об объекте недвижимости  
Описание местоположения земельного участка

<b>Земельный участок</b>			
(вид объекта недвижимости)			
Лист № <u>    </u> Раздела <b>3.2</b>	Всего листов раздела <b>3.2</b> : <u>    </u>	Всего разделов: <u>    </u>	Всего листов выписки: <u>    </u>
<b>30.09.2021 № 99/2021/420874971</b>			
Кадастровый номер:		<b>02:17:000000:151 (единое землепользование)</b>	

## Сведения о характерных точках границы земельного участка

Система координат:

Зона №

Номер точки	Координаты		Описание закрепления на местности	Средняя квадратическая погрешность определения координат характерных точек границ земельного участка, м
	X	Y		
1	2	3	4	5
301	784543.16	1317856.3	данные отсутствуют	данные отсутствуют
302	784541.1	1317854.47	данные отсутствуют	данные отсутствуют
303	784539.73	1317841.39	данные отсутствуют	данные отсутствуют
304	784553.71	1317838.07	данные отсутствуют	данные отсутствуют
305	784555.86	1317839.98	данные отсутствуют	данные отсутствуют
306	784556.82	1317854.34	данные отсутствуют	данные отсутствуют
307	788669.93	1314077.84	данные отсутствуют	данные отсутствуют
308	788667.77	1314064.87	данные отсутствуют	данные отсутствуют
309	788681.52	1314060.71	данные отсутствуют	данные отсутствуют
310	788683.78	1314062.48	данные отсутствуют	данные отсутствуют
311	788685.61	1314076.75	данные отсутствуют	данные отсутствуют
312	788672.1	1314079.54	данные отсутствуют	данные отсутствуют
313	790060.76	1311902.93	данные отсутствуют	данные отсутствуют
314	790058.15	1311890.03	данные отсутствуют	данные отсутствуют
315	790071.75	1311885.4	данные отсутствуют	данные отсутствуют

Государственный регистратор		ФГИС ЕГРН
полное наименование должности	подпись	инициалы, фамилия

М.П.

<b>Земельный участок</b>			
(вид объекта недвижимости)			
Лист № <u>    </u> Раздела <b>3.2</b>	Всего листов раздела <b>3.2</b> : <u>    </u>	Всего разделов: <u>    </u>	Всего листов выписки: <u>    </u>
<b>30.09.2021 № 99/2021/420874971</b>			
Кадастровый номер:		<b>02:17:000000:151 (единое землепользование)</b>	

Сведения о характерных точках границы земельного участка				
Система координат:				
Зона №				
Номер точки	Координаты		Описание закрепления на местности	Средняя квадратическая погрешность определения координат характерных точек границ земельного участка, м
	X	Y		
1	2	3	4	5
316	790074.07	1311887.09	данные отсутствуют	данные отсутствуют
317	790076.4	1311901.29	данные отсутствуют	данные отсутствуют
318	790062.99	1311904.55	данные отсутствуют	данные отсутствуют
319	787072.86	1316586.41	данные отсутствуют	данные отсутствуют
320	787056.02	1316555.49	данные отсутствуют	данные отсутствуют
321	787062.83	1316551.3	данные отсутствуют	данные отсутствуют
322	787079.67	1316582.21	данные отсутствуют	данные отсутствуют
323	786947.46	1316568.77	данные отсутствуют	данные отсутствуют
324	786956.91	1316559.61	данные отсутствуют	данные отсутствуют
325	786968.15	1316568.56	данные отсутствуют	данные отсутствуют
326	786967.98	1316571.42	данные отсутствуют	данные отсутствуют
327	786957.28	1316581.05	данные отсутствуют	данные отсутствуют
328	786947.3	1316571.52	данные отсутствуют	данные отсутствуют
329	781179.66	1319891.84	данные отсутствуют	данные отсутствуют
330	781162.21	1319861.27	данные отсутствуют	данные отсутствуют

Государственный регистратор		ФГИС ЕГРН
полное наименование должности	подпись	инициалы, фамилия

М.П.

<b>Земельный участок</b>			
(вид объекта недвижимости)			
Лист № <u>    </u> Раздела <b>3.2</b>	Всего листов раздела <b>3.2</b> : <u>    </u>	Всего разделов: <u>    </u>	Всего листов выписки: <u>    </u>
<b>30.09.2021 № 99/2021/420874971</b>			
Кадастровый номер:		<b>02:17:000000:151 (единое землепользование)</b>	

Сведения о характерных точках границы земельного участка				
Система координат:				
Зона №				
Номер точки	Координаты		Описание закрепления на местности	Средняя квадратическая погрешность определения координат характерных точек границ земельного участка, м
	X	Y		
1	2	3	4	5
331	781168.93	1319856.94	данные отсутствуют	данные отсутствуют
332	781186.38	1319887.5	данные отсутствуют	данные отсутствуют
333	780853.82	1320046.4	данные отсутствуют	данные отсутствуют
334	780852.09	1320044.25	данные отсутствуют	данные отсутствуют
335	780852.93	1320031.12	данные отсутствуют	данные отсутствуют
336	780867.26	1320030.18	данные отсутствуют	данные отсутствуют
337	780869.06	1320032.42	данные отсутствуют	данные отсутствуют
338	780867.62	1320046.74	данные отсутствуют	данные отсутствуют
339	781069.76	1319929.89	данные отсутствуют	данные отсутствуют
340	781068.56	1319927.41	данные отсутствуют	данные отсутствуют
341	781072.32	1319914.81	данные отсутствуют	данные отсутствуют
342	781086.5	1319917.11	данные отсутствуют	данные отсутствуют
343	781087.75	1319919.7	данные отсутствуют	данные отсутствуют
344	781083.13	1319933.32	данные отсутствуют	данные отсутствуют
345	781384.3	1319748.61	данные отсутствуют	данные отсутствуют

Государственный регистратор		ФГИС ЕГРН
полное наименование должности	подпись	инициалы, фамилия

М.П.

<b>Земельный участок</b>			
(вид объекта недвижимости)			
Лист № <u>    </u> Раздела <b>3.2</b>	Всего листов раздела <b>3.2</b> : <u>    </u>	Всего разделов: <u>    </u>	Всего листов выписки: <u>    </u>
<b>30.09.2021 № 99/2021/420874971</b>			
Кадастровый номер:		<b>02:17:000000:151 (единое землепользование)</b>	

Сведения о характерных точках границы земельного участка				
Система координат:				
Зона №				
Номер точки	Координаты		Описание закрепления на местности	Средняя квадратическая погрешность определения координат характерных точек границ земельного участка, м
	X	Y		
1	2	3	4	5
346	781383.09	1319746.13	данные отсутствуют	данные отсутствуют
347	781386.86	1319733.52	данные отсутствуют	данные отсутствуют
348	781401.04	1319735.83	данные отсутствуют	данные отсутствуют
349	781402.29	1319738.41	данные отсутствуют	данные отсутствуют
350	781397.67	1319752.04	данные отсутствуют	данные отсутствуют
351	781663.17	1319581.19	данные отсутствуют	данные отсутствуют
352	781661.97	1319578.71	данные отсутствуют	данные отсутствуют
353	781665.73	1319566.11	данные отсутствуют	данные отсутствуют
354	781679.91	1319568.41	данные отсутствуют	данные отсутствуют
355	781681.16	1319571	данные отсутствуют	данные отсутствуют
356	781676.54	1319584.62	данные отсутствуют	данные отсутствуют
357	772465.85	1327996.1	данные отсутствуют	данные отсутствуют
358	772464.09	1327993.98	данные отсутствуют	данные отсутствуют
359	772464.73	1327980.84	данные отсутствуют	данные отсутствуют
360	772479.04	1327979.68	данные отсутствуют	данные отсутствуют

Государственный регистратор		ФГИС ЕГРН
полное наименование должности	подпись	инициалы, фамилия

М.П.

Раздел 3.2

Выписка из Единого государственного реестра недвижимости об объекте недвижимости  
Описание местоположения земельного участка

<b>Земельный участок</b>			
(вид объекта недвижимости)			
Лист № <u>    </u> Раздела <b>3.2</b>	Всего листов раздела <b>3.2</b> : <u>    </u>	Всего разделов: <u>    </u>	Всего листов выписки: <u>    </u>
<b>30.09.2021 № 99/2021/420874971</b>			
Кадастровый номер:		<b>02:17:000000:151 (единое землепользование)</b>	

Сведения о характерных точках границы земельного участка				
Система координат:				
Зона №				
Номер точки	Координаты		Описание закрепления на местности	Средняя квадратическая погрешность определения координат характерных точек границ земельного участка, м
	X	Y		
1	2	3	4	5
361	772480.88	1327981.89	данные отсутствуют	данные отсутствуют
362	772479.66	1327996.22	данные отсутствуют	данные отсутствуют
363	780501.42	1320230.6	данные отсутствуют	данные отсутствуют
364	780499.7	1320228.45	данные отсутствуют	данные отсутствуют
365	780500.53	1320215.32	данные отсутствуют	данные отсутствуют
366	780514.87	1320214.39	данные отсутствуют	данные отсутствуют
367	780516.67	1320216.62	данные отсутствуют	данные отсутствуют
368	780515.22	1320230.94	данные отсутствуют	данные отсутствуют
369	776033.15	1324806.28	данные отсутствуют	данные отсутствуют
370	776031.34	1324804.2	данные отсутствуют	данные отсутствуют
371	776031.66	1324791.05	данные отсутствуют	данные отсутствуют
372	776045.95	1324789.55	данные отсутствуют	данные отсутствуют
373	776047.83	1324791.72	данные отсутствуют	данные отсутствуют
374	776046.95	1324806.08	данные отсутствуют	данные отсутствуют
375	786679.6	1316598.27	данные отсутствуют	данные отсутствуют

Государственный регистратор		ФГИС ЕГРН
полное наименование должности	подпись	инициалы, фамилия

М.П.

Выписка из Единого государственного реестра недвижимости об объекте недвижимости  
Описание местоположения земельного участка

<b>Земельный участок</b>			
(вид объекта недвижимости)			
Лист № <u>    </u> Раздела <b>3.2</b>	Всего листов раздела <b>3.2</b> : <u>    </u>	Всего разделов: <u>    </u>	Всего листов выписки: <u>    </u>
<b>30.09.2021 № 99/2021/420874971</b>			
Кадастровый номер:		<b>02:17:000000:151 (единое землепользование)</b>	

Сведения о характерных точках границы земельного участка				
Система координат:				
Зона №				
Номер точки	Координаты		Описание закрепления на местности	Средняя квадратическая погрешность определения координат характерных точек границ земельного участка, м
	X	Y		
1	2	3	4	5
376	786670.96	1316564.15	данные отсутствуют	данные отсутствуют
377	786678.6	1316561.77	данные отсутствуют	данные отсутствуют
378	786687.24	1316595.89	данные отсутствуют	данные отсутствуют
379	777776.72	1322779.62	данные отсутствуют	данные отсутствуют
380	777765.44	1322772.85	данные отсутствуют	данные отсутствуют
381	777771.18	1322759.68	данные отсутствуют	данные отсутствуют
382	777774	1322759.11	данные отсутствуют	данные отсутствуют
383	777786.06	1322766.96	данные отсутствуют	данные отсутствуют
384	777779.42	1322779.07	данные отсутствуют	данные отсутствуют
385	778765.84	1321604	данные отсутствуют	данные отсутствуют
386	778765.75	1321590.85	данные отсутствуют	данные отсутствуют
387	778779.98	1321588.9	данные отсутствуют	данные отсутствуют
388	778781.93	1321591	данные отсутствуют	данные отсутствуют
389	778781.51	1321605.38	данные отсутствуют	данные отсутствуют
390	778767.72	1321606.02	данные отсутствуют	данные отсутствуют

Государственный регистратор		ФГИС ЕГРН
полное наименование должности	подпись	инициалы, фамилия

М.П.

Раздел 3.2

Выписка из Единого государственного реестра недвижимости об объекте недвижимости  
Описание местоположения земельного участка

<b>Земельный участок</b>			
(вид объекта недвижимости)			
Лист № <u>    </u> Раздела <b>3.2</b>	Всего листов раздела <b>3.2</b> : <u>    </u>	Всего разделов: <u>    </u>	Всего листов выписки: <u>    </u>
<b>30.09.2021 № 99/2021/420874971</b>			
Кадастровый номер:		<b>02:17:000000:151 (единое землепользование)</b>	

Сведения о характерных точках границы земельного участка				
Система координат:				
Зона №				
Номер точки	Координаты		Описание закрепления на местности	Средняя квадратическая погрешность определения координат характерных точек границ земельного участка, м
	X	Y		
1	2	3	4	5
391	765521.64	1331845	данные отсутствуют	данные отсутствуют
392	765512.7	1331810.96	данные отсутствуют	данные отсутствуют
393	765520.31	1331808.51	данные отсутствуют	данные отсутствуют
394	765529.26	1331842.56	данные отсутствуют	данные отсутствуют
395	765218.49	1331877.62	данные отсутствуют	данные отсутствуют
396	765217.2	1331875.19	данные отсутствуют	данные отсутствуют
397	765220.48	1331862.45	данные отсутствуют	данные отсутствуют
398	765234.73	1331864.21	данные отсутствуют	данные отсутствуют
399	765236.08	1331866.74	данные отсутствуют	данные отсутствуют
400	765231.99	1331880.53	данные отсутствуют	данные отсутствуют
401	789277.86	1313126.91	данные отсутствуют	данные отсутствуют
402	789274.15	1313114.29	данные отсутствуют	данные отсутствуют
403	789287.3	1313108.5	данные отсутствуют	данные отсутствуют
404	789289.76	1313109.98	данные отсутствуют	данные отсутствуют
405	789293.3	1313123.93	данные отсутствуют	данные отсутствуют

Государственный регистратор		ФГИС ЕГРН
полное наименование должности	подпись	инициалы, фамилия

М.П.

<b>Земельный участок</b>			
(вид объекта недвижимости)			
Лист № <u>    </u> Раздела <b>3.2</b>	Всего листов раздела <b>3.2</b> : <u>    </u>	Всего разделов: <u>    </u>	Всего листов выписки: <u>    </u>
<b>30.09.2021 № 99/2021/420874971</b>			
Кадастровый номер:		<b>02:17:000000:151 (единое землепользование)</b>	

Сведения о характерных точках границы земельного участка				
Система координат:				
Зона №				
Номер точки	Координаты		Описание закрепления на местности	Средняя квадратическая погрешность определения координат характерных точек границ земельного участка, м
	X	Y		
1	2	3	4	5
406	789280.22	1313128.33	данные отсутствуют	данные отсутствуют
407	789071.77	1313447.22	данные отсутствуют	данные отсутствуют
408	789068.81	1313434.4	данные отсутствуют	данные отсутствуют
409	789082.28	1313429.4	данные отсутствуют	данные отсутствуют
410	789084.64	1313431.03	данные отсутствуют	данные отсутствуют
411	789087.36	1313445.16	данные отсутствуют	данные отсутствуют
412	789074.04	1313448.78	данные отсутствуют	данные отсутствуют
413	789701.23	1312466.92	данные отсутствуют	данные отсутствуют
414	789698.07	1312454.15	данные отсутствуют	данные отсутствуют
415	789711.46	1312448.94	данные отсутствуют	данные отсутствуют
416	789713.85	1312450.53	данные отсутствуют	данные отсутствуют
417	789716.78	1312464.62	данные отсутствуют	данные отсутствуют
418	789703.52	1312468.45	данные отсутствуют	данные отсутствуют
419	789487.42	1312796.33	данные отсутствуют	данные отсутствуют
420	789486.09	1312783.24	данные отсутствуют	данные отсутствуют

Государственный регистратор		ФГИС ЕГРН
полное наименование должности	подпись	инициалы, фамилия

М.П.

Раздел 3.2

Выписка из Единого государственного реестра недвижимости об объекте недвижимости  
Описание местоположения земельного участка

<b>Земельный участок</b>			
(вид объекта недвижимости)			
Лист № <u>    </u> Раздела <b>3.2</b>	Всего листов раздела <b>3.2</b> : <u>    </u>	Всего разделов: <u>    </u>	Всего листов выписки: <u>    </u>
<b>30.09.2021 № 99/2021/420874971</b>			
Кадастровый номер:		<b>02:17:000000:151 (единое землепользование)</b>	

Сведения о характерных точках границы земельного участка				
Система координат:				
Зона №				
Номер точки	Координаты		Описание закрепления на местности	Средняя квадратическая погрешность определения координат характерных точек границ земельного участка, м
	X	Y		
1	2	3	4	5
421	789500.08	1312779.96	данные отсутствуют	данные отсутствуют
422	789502.22	1312781.87	данные отсутствуют	данные отсутствуют
423	789503.14	1312796.23	данные отсутствуют	данные отсутствуют
424	789489.48	1312798.16	данные отсутствуют	данные отсутствуют
425	767512.92	1330725.47	данные отсутствуют	данные отсутствуют
426	767511.66	1330723.01	данные отсутствуют	данные отсутствуют
427	767515.16	1330710.33	данные отсутствуют	данные отсутствуют
428	767529.38	1330712.33	данные отсутствуют	данные отсутствуют
429	767530.69	1330714.89	данные отсутствуют	данные отсутствуют
430	767526.36	1330728.61	данные отсутствуют	данные отсутствуют
431	788173.95	1314852.08	данные отсутствуют	данные отсутствуют
432	788171.63	1314839.13	данные отсутствуют	данные отсутствуют
433	788185.33	1314834.8	данные отсутствуют	данные отсутствуют
434	788187.61	1314836.55	данные отсутствуют	данные отсутствуют
435	788189.62	1314850.8	данные отсутствуют	данные отсутствуют

Государственный регистратор		ФГИС ЕГРН
полное наименование должности	подпись	инициалы, фамилия

М.П.

Выписка из Единого государственного реестра недвижимости об объекте недвижимости  
Описание местоположения земельного участка

<b>Земельный участок</b>			
(вид объекта недвижимости)			
Лист №	Раздела <b>3.2</b>	Всего листов раздела <b>3.2</b> : ____	Всего разделов: ____
Всего листов выписки: ____			
<b>30.09.2021 № 99/2021/420874971</b>			
Кадастровый номер:		<b>02:17:000000:151 (единое землепользование)</b>	

Сведения о характерных точках границы земельного участка				
Система координат:				
Зона №				
Номер точки	Координаты		Описание закрепления на местности	Средняя квадратическая погрешность определения координат характерных точек границ земельного участка, м
	X	Y		
1	2	3	4	5
436	788176.14	1314853.75	данные отсутствуют	данные отсутствуют
437	787745.13	1315529.64	данные отсутствуют	данные отсутствуют
438	787742.98	1315516.66	данные отсутствуют	данные отсутствуют
439	787756.74	1315512.51	данные отсутствуют	данные отсутствуют
440	787758.99	1315514.28	данные отсутствуют	данные отсутствуют
441	787760.82	1315528.56	данные отсутствуют	данные отсутствуют
442	787747.3	1315531.34	данные отсутствуют	данные отсутствуют
443	787958.09	1315193.21	данные отсутствуют	данные отсутствуют
444	787953.86	1315180.75	данные отсутствуют	данные отсутствуют
445	787966.75	1315174.42	данные отсутствуют	данные отсутствуют
446	787969.27	1315175.81	данные отсутствуют	данные отсутствуют
447	787973.39	1315189.59	данные отсутствуют	данные отсутствуют
448	787960.51	1315194.54	данные отсутствуют	данные отсутствуют
449	766846.01	1331093.34	данные отсутствуют	данные отсутствуют
450	766844.76	1331090.89	данные отсутствуют	данные отсутствуют

Государственный регистратор		ФГИС ЕГРН
полное наименование должности	подпись	инициалы, фамилия

М.П.

Раздел 3.2

Выписка из Единого государственного реестра недвижимости об объекте недвижимости  
Описание местоположения земельного участка

<b>Земельный участок</b>			
(вид объекта недвижимости)			
Лист №	Раздела <b>3.2</b>	Всего листов раздела <b>3.2</b> : ____	Всего разделов: ____
Всего листов выписки: ____			
<b>30.09.2021 № 99/2021/420874971</b>			
Кадастровый номер:		<b>02:17:000000:151 (единое землепользование)</b>	

Сведения о характерных точках границы земельного участка				
Система координат:				
Зона №				
Номер точки	Координаты		Описание закрепления на местности	Средняя квадратическая погрешность определения координат характерных точек границ земельного участка, м
	X	Y		
1	2	3	4	5
451	766848.25	1331078.2	данные отсутствуют	данные отсутствуют
452	766862.47	1331080.21	данные отсутствуют	данные отсутствуют
453	766863.78	1331082.76	данные отсутствуют	данные отсутствуют
454	766859.45	1331096.49	данные отсутствуют	данные отсутствуют
455	767166.57	1330917.22	данные отсутствуют	данные отсутствуют
456	767165.32	1330914.77	данные отсутствуют	данные отсутствуют
457	767168.81	1330902.08	данные отсутствуют	данные отсутствуют
458	767183.04	1330904.09	данные отсутствуют	данные отсутствуют
459	767184.34	1330906.64	данные отсутствуют	данные отсутствуют
460	767180.01	1330920.37	данные отсутствуют	данные отсутствуют
461	768905.92	1329953.94	данные отсутствуют	данные отсутствуют
462	768905.22	1329951.27	данные отсутствуют	данные отсутствуют
463	768911.34	1329939.62	данные отсутствуют	данные отсутствуют
464	768924.81	1329944.61	данные отсутствуют	данные отсутствуют
465	768925.54	1329947.38	данные отсутствуют	данные отсутствуют

Государственный регистратор		ФГИС ЕГРН
полное наименование должности	подпись	инициалы, фамилия

М.П.

<b>Земельный участок</b>			
(вид объекта недвижимости)			
Лист № <u>    </u> Раздела <b>3.2</b>	Всего листов раздела <b>3.2</b> : <u>    </u>	Всего разделов: <u>    </u>	Всего листов выписки: <u>    </u>
<b>30.09.2021 № 99/2021/420874971</b>			
Кадастровый номер:		<b>02:17:000000:151 (единое землепользование)</b>	

Сведения о характерных точках границы земельного участка				
Система координат:				
Зона №				
Номер точки	Координаты		Описание закрепления на местности	Средняя квадратическая погрешность определения координат характерных точек границ земельного участка, м
	X	Y		
1	2	3	4	5
466	768918.39	1329959.87	данные отсутствуют	данные отсутствуют
467	768572.57	1330138.2	данные отсутствуют	данные отсутствуют
468	768571.87	1330135.54	данные отсутствуют	данные отсутствуют
469	768577.98	1330123.89	данные отсутствуют	данные отсутствуют
470	768591.45	1330128.88	данные отсутствуют	данные отсутствуют
471	768592.18	1330131.65	данные отсутствуют	данные отсутствуют
472	768585.03	1330144.14	данные отсутствуют	данные отсутствуют
473	787582.91	1315761.89	данные отсутствуют	данные отсутствуют
474	787582.62	1315748.73	данные отсутствуют	данные отсутствуют
475	787596.83	1315746.58	данные отсутствуют	данные отсутствуют
476	787598.81	1315748.65	данные отсутствуют	данные отсутствуют
477	787598.59	1315763.04	данные отсутствуют	данные отсутствуют
478	787584.81	1315763.88	данные отсутствуют	данные отсутствуют
479	776794.18	1323914.39	данные отсутствуют	данные отсутствуют
480	776793.17	1323901.27	данные отсутствуют	данные отсутствуют

Государственный регистратор		ФГИС ЕГРН
полное наименование должности	подпись	инициалы, фамилия

М.П.

Раздел 3.2

Выписка из Единого государственного реестра недвижимости об объекте недвижимости  
Описание местоположения земельного участка

<b>Земельный участок</b>			
(вид объекта недвижимости)			
Лист № <u>    </u> Раздела <b>3.2</b>	Всего листов раздела <b>3.2</b> : <u>    </u>	Всего разделов: <u>    </u>	Всего листов выписки: <u>    </u>
<b>30.09.2021 № 99/2021/420874971</b>			
Кадастровый номер:		<b>02:17:000000:151 (единое землепользование)</b>	

Сведения о характерных точках границы земельного участка				
Система координат:				
Зона №				
Номер точки	Координаты		Описание закрепления на местности	Средняя квадратическая погрешность определения координат характерных точек границ земельного участка, м
	X	Y		
1	2	3	4	5
481	776807.23	1323898.33	данные отсутствуют	данные отсутствуют
482	776809.32	1323900.29	данные отсутствуют	данные отсутствуют
483	776809.91	1323914.67	данные отсутствуют	данные отсутствуют
484	776796.2	1323916.27	данные отсутствуют	данные отсутствуют
485	776515.05	1324240.2	данные отсутствуют	данные отсутствуют
486	776514.03	1324227.09	данные отсутствуют	данные отсутствуют
487	776528.09	1324224.14	данные отсутствуют	данные отсутствуют
488	776530.18	1324226.1	данные отсутствуют	данные отсутствуют
489	776530.77	1324240.48	данные отсутствуют	данные отсутствуют
490	776517.06	1324242.09	данные отсутствуют	данные отсутствуют
491	777286.77	1323338.16	данные отсутствуют	данные отсутствуют
492	777284.25	1323325.25	данные отсутствуют	данные отсутствуют
493	777297.88	1323320.71	данные отсутствуют	данные отсутствуют
494	777300.19	1323322.42	данные отсутствуют	данные отсутствуют
495	777302.42	1323336.63	данные отсутствуют	данные отсутствуют

Государственный регистратор		ФГИС ЕГРН
полное наименование должности	подпись	инициалы, фамилия

М.П.



<b>Земельный участок</b>			
(вид объекта недвижимости)			
Лист № <u>    </u> Раздела <b>3.2</b>	Всего листов раздела <b>3.2</b> : <u>    </u>	Всего разделов: <u>    </u>	Всего листов выписки: <u>    </u>
<b>30.09.2021 № 99/2021/420874971</b>			
Кадастровый номер:		<b>02:17:000000:151 (единое землепользование)</b>	

Сведения о характерных точках границы земельного участка				
Система координат:				
Зона №				
Номер точки	Координаты		Описание закрепления на местности	Средняя квадратическая погрешность определения координат характерных точек границ земельного участка, м
	X	Y		
1	2	3	4	5
496	777288.98	1323339.8	данные отсутствуют	данные отсутствуют
497	778538.6	1321874.39	данные отсутствуют	данные отсутствуют
498	778536.77	1321861.36	данные отсутствуют	данные отсутствуют
499	778550.62	1321857.55	данные отсутствуют	данные отсутствуют
500	778552.84	1321859.38	данные отсутствуют	данные отсутствуют
501	778554.31	1321873.69	данные отсутствуют	данные отсутствуют
502	778540.73	1321876.14	данные отсутствуют	данные отсутствуют
503	777035.54	1323632.05	данные отсутствуют	данные отсутствуют
504	777034.52	1323618.93	данные отсутствуют	данные отсутствуют
505	777048.58	1323615.98	данные отсутствуют	данные отсутствуют
506	777050.68	1323617.95	данные отсутствуют	данные отсутствуют
507	777051.26	1323632.32	данные отсутствуют	данные отсутствуют
508	777037.55	1323633.93	данные отсутствуют	данные отсутствуют
509	776253.28	1324545.68	данные отсутствуют	данные отсутствуют
510	776253.61	1324532.53	данные отсутствуют	данные отсутствуют

Государственный регистратор		ФГИС ЕГРН
полное наименование должности	подпись	инициалы, фамилия

М.П.

<b>Земельный участок</b>			
(вид объекта недвижимости)			
Лист № <u>    </u> Раздела <b>3.2</b>	Всего листов раздела <b>3.2</b> : <u>    </u>	Всего разделов: <u>    </u>	Всего листов выписки: <u>    </u>
<b>30.09.2021 № 99/2021/420874971</b>			
Кадастровый номер:		<b>02:17:000000:151 (единое землепользование)</b>	

Сведения о характерных точках границы земельного участка				
Система координат:				
Зона №				
Номер точки	Координаты		Описание закрепления на местности	Средняя квадратическая погрешность определения координат характерных точек границ земельного участка, м
	X	Y		
1	2	3	4	5
511	776267.89	1324531.03	данные отсутствуют	данные отсутствуют
512	776269.78	1324533.19	данные отсутствуют	данные отсутствуют
513	776268.9	1324547.56	данные отсутствуют	данные отсутствуют
514	776255.09	1324547.76	данные отсутствуют	данные отсутствуют
515	777992.13	1322515.06	данные отсутствуют	данные отсутствуют
516	777989.71	1322502.13	данные отсутствуют	данные отсутствуют
517	778003.37	1322497.69	данные отсутствуют	данные отсутствуют
518	778005.66	1322499.41	данные отсутствуют	данные отсутствуют
519	778007.79	1322513.64	данные отсутствуют	данные отсутствуют
520	777994.34	1322516.71	данные отсутствуют	данные отсутствуют
521	778280.6	1322172.57	данные отсутствуют	данные отсутствуют
522	778280.5	1322159.41	данные отсутствуют	данные отсутствуют
523	778294.73	1322157.46	данные отсутствуют	данные отсутствуют
524	778296.69	1322159.56	данные отсутствуют	данные отсутствуют
525	778296.27	1322173.95	данные отсутствуют	данные отсутствуют

Государственный регистратор		ФГИС ЕГРН
полное наименование должности	подпись	инициалы, фамилия

М.П.

<b>Земельный участок</b>			
(вид объекта недвижимости)			
Лист № __	Раздела <b>3.2</b>	Всего листов раздела <b>3.2</b> : __	Всего разделов: __
Всего листов выписки: __			
<b>30.09.2021 № 99/2021/420874971</b>			
Кадастровый номер:		<b>02:17:000000:151 (единое землепользование)</b>	

Сведения о характерных точках границы земельного участка				
Система координат:				
Зона №				
Номер точки	Координаты		Описание закрепления на местности	Средняя квадратическая погрешность определения координат характерных точек границ земельного участка, м
	X	Y		
1	2	3	4	5
526	778282.48	1322174.59	данные отсутствуют	данные отсутствуют
527	777519.46	1323060.38	данные отсутствуют	данные отсутствуют
528	777519.29	1323047.22	данные отсутствуют	данные отсутствуют
529	777533.51	1323045.19	данные отсутствуют	данные отсутствуют
530	777535.47	1323047.29	данные отсутствуют	данные отсутствуют
531	777535.13	1323061.67	данные отсутствуют	данные отсутствуют
532	777521.35	1323062.39	данные отсутствуют	данные отсутствуют
533	766118.43	1331495.31	данные отсутствуют	данные отсутствуют
534	766116.97	1331492.98	данные отсутствуют	данные отсутствуют
535	766119.35	1331480.04	данные отсутствуют	данные отсутствуют
536	766133.69	1331480.8	данные отсутствуют	данные отсутствуют
537	766135.21	1331483.23	данные отсутствуют	данные отсутствуют
538	766132.09	1331497.28	данные отсутствуют	данные отсутствуют
539	765787.05	1331682.38	данные отсутствуют	данные отсутствуют
540	765785.91	1331679.88	данные отсутствуют	данные отсутствуют

Государственный регистратор		ФГИС ЕГРН
полное наименование должности	подпись	инициалы, фамилия

М.П.

Раздел 3.2

Выписка из Единого государственного реестра недвижимости об объекте недвижимости  
Описание местоположения земельного участка

<b>Земельный участок</b>			
(вид объекта недвижимости)			
Лист № __	Раздела <b>3.2</b>	Всего листов раздела <b>3.2</b> : __	Всего разделов: __
Всего листов выписки: __			
<b>30.09.2021 № 99/2021/420874971</b>			
Кадастровый номер:		<b>02:17:000000:151 (единое землепользование)</b>	

Сведения о характерных точках границы земельного участка				
Система координат:				
Зона №				
Номер точки	Координаты		Описание закрепления на местности	Средняя квадратическая погрешность определения координат характерных точек границ земельного участка, м
	X	Y		
1	2	3	4	5
541	765789.95	1331667.36	данные отсутствуют	данные отсутствуют
542	765804.07	1331669.97	данные отсутствуют	данные отсутствуют
543	765805.27	1331672.59	данные отсутствуют	данные отсутствуют
544	765800.35	1331686.11	данные отсутствуют	данные отсутствуют
545	773437.25	1327455.53	данные отсутствуют	данные отсутствуют
546	773435.72	1327453.24	данные отсутствуют	данные отсутствуют
547	773437.71	1327440.24	данные отсутствуют	данные отсутствуют
548	773452.07	1327440.57	данные отсутствуют	данные отсутствуют
549	773453.66	1327442.95	данные отсутствуют	данные отсутствуют
550	773450.97	1327457.09	данные отсутствуют	данные отсутствуют
551	766474.87	1331296.81	данные отсутствуют	данные отсутствуют
552	766474.22	1331294.13	данные отсутствуют	данные отсутствуют
553	766480.52	1331282.59	данные отсутствуют	данные отсутствуют
554	766493.91	1331287.79	данные отсутствуют	данные отсутствуют
555	766494.6	1331290.58	данные отсутствуют	данные отсутствуют

Государственный регистратор		ФГИС ЕГРН
полное наименование должности	подпись	инициалы, фамилия

М.П.

Выписка из Единого государственного реестра недвижимости об объекте недвижимости  
Описание местоположения земельного участка

<b>Земельный участок</b>			
(вид объекта недвижимости)			
Лист № __ Раздела <b>3.2</b>	Всего листов раздела <b>3.2</b> : __	Всего разделов: __	Всего листов выписки: __
<b>30.09.2021 № 99/2021/420874971</b>			
Кадастровый номер:		<b>02:17:000000:151 (единое землепользование)</b>	

Сведения о характерных точках границы земельного участка				
Система координат: Зона №				
Номер точки	Координаты		Описание закрепления на местности	Средняя квадратическая погрешность определения координат характерных точек границ земельного участка, м
	X	Y		
1	2	3	4	5
556	766487.24	1331302.95	данные отсутствуют	данные отсутствуют


Государственный регистратор		ФГИС ЕГРН
полное наименование должности	подпись	инициалы, фамилия

М.П.

Раздел 4

Выписка из Единого государственного реестра недвижимости об объекте недвижимости  
Сведения о частях земельного участка

<b>Земельный участок</b>			
(вид объекта недвижимости)			
Лист № __ Раздела <b>4</b>	Всего листов раздела <b>4</b> : __	Всего разделов: __	Всего листов выписки: __
<b>30.09.2021 № 99/2021/420874971</b>			
Кадастровый номер:		<b>02:17:000000:151 (единое землепользование)</b>	

План (чертеж, схема) части земельного участка	Учетный номер части: <b>02:17:000000:151/7</b>
	
Масштаб 1: данные отсутствуют	Условные обозначения:

Государственный регистратор		ФГИС ЕГРН
полное наименование должности	подпись	инициалы, фамилия

М.П.


<b>Земельный участок</b>			
(вид объекта недвижимости)			
Лист № __ Раздела <b>4</b>	Всего листов раздела <b>4</b> : __	Всего разделов: __	Всего листов выписки: __
<b>30.09.2021 № 99/2021/420874971</b>			
Кадастровый номер:		<b>02:17:000000:151</b> (единое землепользование)	

План (чертеж, схема) части земельного участка	Учетный номер части: <b>02:17:000000:151/8</b>
	
Масштаб 1: данные отсутствуют	Условные обозначения:

Государственный регистратор		ФГИС ЕГРН
полное наименование должности	подпись	инициалы, фамилия

М.П.

<b>Земельный участок</b>			
(вид объекта недвижимости)			
Лист № __ Раздела <b>4</b>	Всего листов раздела <b>4</b> : __	Всего разделов: __	Всего листов выписки: __
<b>30.09.2021 № 99/2021/420874971</b>			
Кадастровый номер:		<b>02:17:000000:151</b> (единое землепользование)	

План (чертеж, схема) части земельного участка	Учетный номер части: <b>02:17:000000:151/9</b>
	
Масштаб 1: данные отсутствуют	Условные обозначения:

Государственный регистратор		ФГИС ЕГРН
полное наименование должности	подпись	инициалы, фамилия

М.П.

Выписка из Единого государственного реестра недвижимости об объекте недвижимости  
Сведения о частях земельного участка

<b>Земельный участок</b>			
<small>(вид объекта недвижимости)</small>			
Лист № <u>    </u> Раздела <u>4</u>	Всего листов раздела <u>4</u> : <u>    </u>	Всего разделов: <u>    </u>	Всего листов выписки: <u>    </u>
<b>30.09.2021 № 99/2021/420874971</b>			
Кадастровый номер:		<b>02:17:000000:151 (единое землепользование)</b>	

План (чертеж, схема) части земельного участка	Учетный номер части: <b>02:17:000000:151/10</b>
02:17:000000:151/10	
Масштаб 1: данные отсутствуют	Условные обозначения:

Государственный регистратор		ФГИС ЕГРН
полное наименование должности	подпись	инициалы, фамилия

М.П.

Выписка из Единого государственного реестра недвижимости об объекте недвижимости  
Сведения о частях земельного участка

<b>Земельный участок</b>			
<small>(вид объекта недвижимости)</small>			
Лист № <u>    </u> Раздела <u>4</u>	Всего листов раздела <u>4</u> : <u>    </u>	Всего разделов: <u>    </u>	Всего листов выписки: <u>    </u>
<b>30.09.2021 № 99/2021/420874971</b>			
Кадастровый номер:		<b>02:17:000000:151 (единое землепользование)</b>	

План (чертеж, схема) части земельного участка	Учетный номер части: <b>02:17:000000:151/11</b>
02:17:000000:151/11	
Масштаб 1: данные отсутствуют	Условные обозначения:

Государственный регистратор		ФГИС ЕГРН
полное наименование должности	подпись	инициалы, фамилия

М.П.

<b>Земельный участок</b>			
(вид объекта недвижимости)			
Лист № __ Раздела <b>4.1</b>	Всего листов раздела <b>4.1</b> : __	Всего разделов: __	Всего листов выписки: __
<b>30.09.2021 № 99/2021/420874971</b>			
Кадастровый номер:		<b>02:17:000000:151 (единое землепользование)</b>	

Учетный номер части	Площадь (м <sup>2</sup> )	Содержание ограничения в использовании или ограничения права на объект недвижимости или обременения объекта недвижимости
1	2	3
7	5875	Ограничения прав на земельный участок, предусмотренные статьями 56, 56.1 Земельного кодекса Российской Федерации, Постановление администрации "Об утверждении границ зон минимальных расстояний газопроводов и АГРС в границах муниципального района Бураевский район Республики Башкортостан" № 1633 от 19.12.2013, срок действия: 01.06.2021
8	251	Ограничения прав на земельный участок, предусмотренные статьями 56, 56.1 Земельного кодекса Российской Федерации, Постановление администрации "Об утверждении границ зон минимальных расстояний газопроводов и АГРС в границах муниципального района Бураевский район Республики Башкортостан" № 1633 от 19.12.2013, срок действия: 03.06.2021
9	783	Ограничения прав на земельный участок, предусмотренные статьями 56, 56.1 Земельного кодекса Российской Федерации, Водный кодекс Российской Федерации № 74-ФЗ от 03.06.2006, срок действия: 11.08.2021
10	753	Ограничения прав на земельный участок, предусмотренные статьями 56, 56.1 Земельного кодекса Российской Федерации, Приказ «Об утверждении отчетных материалов по определению границ водоохранных зон, прибрежных защитных полос и береговых линий по бассейну р. Быстрый Танып Республики Башкортостан» № 809п от 16.11.2020, срок действия: 30.08.2021
11	292	Ограничения прав на земельный участок, предусмотренные статьями 56, 56.1 Земельного кодекса Российской Федерации, Приказ «Об утверждении отчетных материалов по определению границ водоохранных зон, прибрежных защитных полос и береговых линий по бассейну р. Быстрый Танып Республики Башкортостан» № 809п от 16.11.2020, срок действия: 01.09.2021

Государственный регистратор		ФГИС ЕГРН
полное наименование должности	подпись	инициалы, фамилия

М.П.

Раздел 4.2

Выписка из Единого государственного реестра недвижимости об объекте недвижимости  
Сведения о частях земельного участка

<b>Земельный участок</b>				
(вид объекта недвижимости)				
Лист № __ Раздела <b>4.2</b>	Всего листов раздела <b>4.2</b> : __	Всего разделов: __	Всего листов выписки: __	
<b>30.09.2021 № 99/2021/420874971</b>				
Кадастровый номер:		<b>02:17:000000:151 (единое землепользование)</b>		
Сведения о характерных точках границы части (частей) земельного участка				
Учетный номер части: 7				
Система координат: МСК-05				
Зона №				
Номер точки	Координаты, м		Описание закрепления на местности	Средняя квадратическая погрешность определения координат характерных точек границы части земельного участка, м
	X	Y		
1	2	3	4	5
1	788332.44	1314600.5	данные отсутствуют	данные отсутствуют
2	788331.22	1314587.4	данные отсутствуют	данные отсутствуют
3	788345.24	1314584.25	данные отсутствуют	данные отсутствуют
4	788347.36	1314586.18	данные отсутствуют	данные отсутствуют
5	788348.16	1314600.54	данные отсутствуют	данные отсутствуют
6	788334.48	1314602.35	данные отсутствуют	данные отсутствуют
7	787355.82	1316151.49	данные отсутствуют	данные отсутствуют
8	787325.79	1316133.12	данные отсутствуют	данные отсутствуют
9	787329.59	1316126.08	данные отсутствуют	данные отсутствуют
10	787359.62	1316144.45	данные отсутствуют	данные отсутствуют
35	775008.67	1325999.02	данные отсутствуют	данные отсутствуют
36	775008.19	1325985.87	данные отсутствуют	данные отсутствуют
37	775022.35	1325983.5	данные отсутствуют	данные отсутствуют
38	775024.37	1325985.55	данные отсутствуют	данные отсутствуют
39	775024.37	1325999.93	данные отсутствуют	данные отсутствуют
40	775010.61	1326000.98	данные отсутствуют	данные отсутствуют
Государственный регистратор				ФГИС ЕГРН
полное наименование должности			подпись	инициалы, фамилия

М.П.

Земельный участок				
(вид объекта недвижимости)				
Лист № ____ Раздела <b>4.2</b>		Всего листов раздела <b>4.2</b> : ____		Всего разделов: ____
30.09.2021 № 99/2021/420874971				
Кадастровый номер:			02:17:000000:151 (единое землепользование)	
Номер точки	Координаты, м		Описание закрепления на местности	Средняя квадратическая погрешность определения координат характерных точек границы части земельного участка, м
	X	Y		
1	2	3	4	5
59	786379.38	1316769.66	данные отсутствуют	данные отсутствуют
60	786366.05	1316766.08	данные отсутствуют	данные отсутствуют
61	786364.88	1316763.59	данные отсутствуют	данные отсутствуют
62	786368.78	1316751.03	данные отсутствуют	данные отсутствуют
63	786382.93	1316753.49	данные отсутствуют	данные отсутствуют
64	786384.15	1316756.08	данные отсутствуют	данные отсутствуют
65	774753.87	1326293.66	данные отсутствуют	данные отсутствуют
66	774756.74	1326280.82	данные отсутствуют	данные отсутствуют
67	774771.05	1326282.13	данные отсутствуют	данные отсутствуют
68	774772.48	1326284.62	данные отсутствуют	данные отсутствуют
69	774768.82	1326298.54	данные отсутствуют	данные отсутствуют
70	774755.24	1326296.05	данные отсутствуют	данные отсутствуют
89	782196.8	1319259.56	данные отсутствуют	данные отсутствуют
90	782195.6	1319257.08	данные отсутствуют	данные отсутствуют
91	782199.36	1319244.48	данные отсутствуют	данные отсутствуют
91	782199.36	1319244.48	данные отсутствуют	данные отсутствуют
92	782213.54	1319246.78	данные отсутствуют	данные отсутствуют
Государственный регистратор				ФГИС ЕГРН
полное наименование должности			подпись	инициалы, фамилия

М.П.

Земельный участок				
(вид объекта недвижимости)				
Лист № ____ Раздела <b>4.2</b>		Всего листов раздела <b>4.2</b> : ____		Всего разделов: ____
30.09.2021 № 99/2021/420874971				
Кадастровый номер:			02:17:000000:151 (единое землепользование)	
Номер точки	Координаты, м		Описание закрепления на местности	Средняя квадратическая погрешность определения координат характерных точек границы части земельного участка, м
	X	Y		
1	2	3	4	5
92	782213.54	1319246.78	данные отсутствуют	данные отсутствуют
93	782214.79	1319249.37	данные отсутствуют	данные отсутствуют
93	782214.79	1319249.37	данные отсутствуют	данные отсутствуют
94	782210.17	1319262.99	данные отсутствуют	данные отсутствуют
95	774066.52	1327129.97	данные отсутствуют	данные отсутствуют
96	774045.92	1327101.42	данные отсутствуют	данные отсутствуют
97	774052.15	1327096.4	данные отсутствуют	данные отсутствуют
98	774072.75	1327124.94	данные отсутствуют	данные отсутствуют
99	775248.91	1325720.01	данные отсутствуют	данные отсутствуют
100	775248.42	1325706.87	данные отсутствуют	данные отсутствуют
101	775262.59	1325704.49	данные отсутствуют	данные отсутствуют
102	775264.6	1325706.54	данные отсутствуют	данные отсутствуют
103	775264.6	1325720.93	данные отсутствуют	данные отсутствуют
104	775250.84	1325721.98	данные отсутствуют	данные отсутствуют
133	785772.54	1317133.91	данные отсутствуют	данные отсутствуют
135	774528.18	1326566.58	данные отсутствуют	данные отсутствуют
136	774526.1	1326564.77	данные отсутствуют	данные отсутствуют
Государственный регистратор				ФГИС ЕГРН
полное наименование должности			подпись	инициалы, фамилия

М.П.

Земельный участок				
(вид объекта недвижимости)				
Лист № ____ Раздела <b>4.2</b>		Всего листов раздела <b>4.2</b> : ____		Всего разделов: ____
30.09.2021 № 99/2021/420874971				
Кадастровый номер:			02:17:000000:151 (единое землепользование)	
Номер точки	Координаты, м		Описание закрепления на местности	Средняя квадратическая погрешность определения координат характерных точек границы части земельного участка, м
	X	Y		
1	2	3	4	5
137	774524.58	1326551.71	данные отсутствуют	данные отсутствуют
138	774538.52	1326548.23	данные отсутствуют	данные отсутствуют
139	774540.69	1326550.11	данные отсутствуют	данные отсутствуют
140	774541.82	1326564.46	данные отсутствуют	данные отсутствуют
147	784868.8	1317666.02	данные отсутствуют	данные отсутствуют
148	784867.25	1317663.74	данные отсутствуют	данные отсутствуют
149	784869.1	1317650.72	данные отсутствуют	данные отсутствуют
150	784883.46	1317650.89	данные отсутствуют	данные отсутствуют
151	784885.08	1317653.26	данные отсутствуют	данные отсутствуют
152	784882.54	1317667.43	данные отсутствуют	данные отсутствуют
165	785451.69	1317314.12	данные отсутствуют	данные отсутствуют
166	785450.44	1317311.66	данные отсутствуют	данные отсутствуют
167	785453.96	1317298.98	данные отсутствуют	данные отсутствуют
168	785468.18	1317301.01	данные отсутствуют	данные отсутствуют
169	785469.48	1317303.57	данные отсутствуют	данные отсутствуют
170	785465.13	1317317.29	данные отсутствуют	данные отсутствуют
211	774255.82	1326881.58	данные отсутствуют	данные отсутствуют
Государственный регистратор				ФГИС ЕГРН
полное наименование должности			подпись	инициалы, фамилия

М.П.

Раздел 4.2

Выписка из Единого государственного реестра недвижимости об объекте недвижимости  
Сведения о частях земельного участка

Земельный участок				
(вид объекта недвижимости)				
Лист № ____ Раздела <b>4.2</b>		Всего листов раздела <b>4.2</b> : ____		Всего разделов: ____
30.09.2021 № 99/2021/420874971				
Кадастровый номер:			02:17:000000:151 (единое землепользование)	
Номер точки	Координаты, м		Описание закрепления на местности	Средняя квадратическая погрешность определения координат характерных точек границы части земельного участка, м
	X	Y		
1	2	3	4	5
212	774254.31	1326868.51	данные отсутствуют	данные отсутствуют
213	774268.25	1326865.03	данные отсутствуют	данные отсутствуют
214	774270.42	1326866.91	данные отсутствуют	данные отсутствуют
215	774271.55	1326881.26	данные отсутствуют	данные отсутствуют
216	774257.91	1326883.38	данные отсутствуют	данные отсутствуют
241	788508.45	1314324.77	данные отсутствуют	данные отсутствуют
242	788505.62	1314311.92	данные отсутствуют	данные отсутствуют
243	788519.13	1314307.06	данные отсутствуют	данные отсутствуют
244	788521.48	1314308.71	данные отсутствуют	данные отсутствуют
245	788524.05	1314322.86	данные отсутствуют	данные отсутствуют
246	788510.7	1314326.36	данные отсутствуют	данные отсутствуют
271	782549.89	1319052.16	данные отсутствуют	данные отсутствуют
271	782549.89	1319052.16	данные отсутствуют	данные отсутствуют
272	782548.29	1319049.91	данные отсутствуют	данные отсутствуют
272	782548.29	1319049.91	данные отсутствуют	данные отсутствуют
273	782549.88	1319036.85	данные отсутствуют	данные отсутствуют
273	782549.88	1319036.85	данные отсутствуют	данные отсутствуют
Государственный регистратор				ФГИС ЕГРН
полное наименование должности			подпись	инициалы, фамилия

М.П.



Земельный участок				
(вид объекта недвижимости)				
Лист № ____ Раздела <b>4.2</b>		Всего листов раздела <b>4.2</b> : ____		Всего разделов: ____
30.09.2021 № 99/2021/420874971				
Кадастровый номер:			02:17:000000:151 (единое землепользование)	
Номер точки	Координаты, м		Описание закрепления на местности	Средняя квадратическая погрешность определения координат характерных точек границы части земельного участка, м
	X	Y		
1	2	3	4	5
274	782564.25	1319036.74	данные отсутствуют	данные отсутствуют
274	782564.25	1319036.74	данные отсутствуют	данные отсутствуют
275	782565.92	1319039.08	данные отсутствуют	данные отсутствуют
275	782565.92	1319039.08	данные отсутствуют	данные отсутствуют
276	782563.65	1319053.29	данные отсутствуют	данные отсутствуют
276	782563.65	1319053.29	данные отсутствуют	данные отсутствуют
277	789848.7	1312231.53	данные отсутствуют	данные отсутствуют
278	789847.77	1312218.4	данные отсутствуют	данные отсутствуют
279	789861.85	1312215.55	данные отсутствуют	данные отсутствуют
280	789863.93	1312217.53	данные отсутствуют	данные отсутствуют
281	789864.42	1312231.91	данные отсутствуют	данные отсутствуют
282	789850.7	1312233.42	данные отсутствуют	данные отсутствуют
283	788863.45	1313767.38	данные отсутствуют	данные отсутствуют
284	788861.29	1313754.4	данные отсутствуют	данные отсутствуют
285	788875.04	1313750.24	данные отсутствуют	данные отсутствуют
286	788877.3	1313752.01	данные отсутствуют	данные отсутствуют
287	788879.14	1313766.28	данные отсутствуют	данные отсутствуют
Государственный регистратор				ФГИС ЕГРН
полное наименование должности			подпись	инициалы, фамилия

М.П.

Раздел 4.2

Выписка из Единого государственного реестра недвижимости об объекте недвижимости  
Сведения о частях земельного участка

Земельный участок				
(вид объекта недвижимости)				
Лист № ____ Раздела <b>4.2</b>		Всего листов раздела <b>4.2</b> : ____		Всего разделов: ____
30.09.2021 № 99/2021/420874971				
Кадастровый номер:			02:17:000000:151 (единое землепользование)	
Номер точки	Координаты, м		Описание закрепления на местности	Средняя квадратическая погрешность определения координат характерных точек границы части земельного участка, м
	X	Y		
1	2	3	4	5
288	788865.62	1313769.08	данные отсутствуют	данные отсутствуют
307	788669.93	1314077.84	данные отсутствуют	данные отсутствуют
308	788667.77	1314064.87	данные отсутствуют	данные отсутствуют
309	788681.52	1314060.71	данные отсутствуют	данные отсутствуют
310	788683.78	1314062.48	данные отсутствуют	данные отсутствуют
311	788685.61	1314076.75	данные отсутствуют	данные отсутствуют
312	788672.1	1314079.54	данные отсутствуют	данные отсутствуют
313	790060.76	1311902.93	данные отсутствуют	данные отсутствуют
314	790058.15	1311890.03	данные отсутствуют	данные отсутствуют
315	790071.75	1311885.4	данные отсутствуют	данные отсутствуют
316	790074.07	1311887.09	данные отсутствуют	данные отсутствуют
317	790076.4	1311901.29	данные отсутствуют	данные отсутствуют
318	790062.99	1311904.55	данные отсутствуют	данные отсутствуют
319	787072.86	1316586.41	данные отсутствуют	данные отсутствуют
320	787056.02	1316555.49	данные отсутствуют	данные отсутствуют
321	787062.83	1316551.3	данные отсутствуют	данные отсутствуют
322	787079.67	1316582.21	данные отсутствуют	данные отсутствуют
Государственный регистратор				ФГИС ЕГРН
полное наименование должности			подпись	инициалы, фамилия

М.П.

Земельный участок				
(вид объекта недвижимости)				
Лист № ____ Раздела <b>4.2</b>		Всего листов раздела <b>4.2</b> : ____		Всего разделов: ____
30.09.2021 № 99/2021/420874971				
Кадастровый номер:			02:17:000000:151 (единое землепользование)	
Номер точки	Координаты, м		Описание закрепления на местности	Средняя квадратическая погрешность определения координат характерных точек границы части земельного участка, м
	X	Y		
1	2	3	4	5
323	786947.46	1316568.77	данные отсутствуют	данные отсутствуют
324	786956.91	1316559.61	данные отсутствуют	данные отсутствуют
325	786968.15	1316568.56	данные отсутствуют	данные отсутствуют
326	786967.98	1316571.42	данные отсутствуют	данные отсутствуют
327	786957.28	1316581.05	данные отсутствуют	данные отсутствуют
328	786947.3	1316571.52	данные отсутствуют	данные отсутствуют
339	781069.76	1319929.89	данные отсутствуют	данные отсутствуют
340	781068.56	1319927.41	данные отсутствуют	данные отсутствуют
341	781072.32	1319914.81	данные отсутствуют	данные отсутствуют
342	781086.5	1319917.11	данные отсутствуют	данные отсутствуют
343	781087.75	1319919.7	данные отсутствуют	данные отсутствуют
344	781083.13	1319933.32	данные отсутствуют	данные отсутствуют
375	786679.6	1316598.27	данные отсутствуют	данные отсутствуют
376	786670.96	1316564.15	данные отсутствуют	данные отсутствуют
377	786678.6	1316561.77	данные отсутствуют	данные отсутствуют
378	786687.24	1316595.89	данные отсутствуют	данные отсутствуют
401	789277.86	1313126.91	данные отсутствуют	данные отсутствуют
Государственный регистратор				ФГИС ЕГРН
полное наименование должности			подпись	инициалы, фамилия

М.П.

Раздел 4.2

Выписка из Единого государственного реестра недвижимости об объекте недвижимости  
Сведения о частях земельного участка

Земельный участок				
(вид объекта недвижимости)				
Лист № ____ Раздела <b>4.2</b>		Всего листов раздела <b>4.2</b> : ____		Всего разделов: ____
30.09.2021 № 99/2021/420874971				
Кадастровый номер:			02:17:000000:151 (единое землепользование)	
Номер точки	Координаты, м		Описание закрепления на местности	Средняя квадратическая погрешность определения координат характерных точек границы части земельного участка, м
	X	Y		
1	2	3	4	5
402	789274.15	1313114.29	данные отсутствуют	данные отсутствуют
403	789287.3	1313108.5	данные отсутствуют	данные отсутствуют
404	789289.76	1313109.98	данные отсутствуют	данные отсутствуют
405	789293.3	1313123.93	данные отсутствуют	данные отсутствуют
406	789280.22	1313128.33	данные отсутствуют	данные отсутствуют
407	789071.77	1313447.22	данные отсутствуют	данные отсутствуют
408	789068.81	1313434.4	данные отсутствуют	данные отсутствуют
409	789082.28	1313429.4	данные отсутствуют	данные отсутствуют
410	789084.64	1313431.03	данные отсутствуют	данные отсутствуют
411	789087.36	1313445.16	данные отсутствуют	данные отсутствуют
412	789074.04	1313448.78	данные отсутствуют	данные отсутствуют
413	789701.23	1312466.92	данные отсутствуют	данные отсутствуют
414	789698.07	1312454.15	данные отсутствуют	данные отсутствуют
415	789711.46	1312448.94	данные отсутствуют	данные отсутствуют
416	789713.85	1312450.53	данные отсутствуют	данные отсутствуют
417	789716.78	1312464.62	данные отсутствуют	данные отсутствуют
418	789703.52	1312468.45	данные отсутствуют	данные отсутствуют
Государственный регистратор				ФГИС ЕГРН
полное наименование должности			подпись	инициалы, фамилия

М.П.

Выписка из Единого государственного реестра недвижимости об объекте недвижимости  
Сведения о частях земельного участка

<b>Земельный участок</b>			
(вид объекта недвижимости)			
Лист № ____ Раздела <b>4.2</b>	Всего листов раздела <b>4.2</b> : ____	Всего разделов: ____	Всего листов выписки: ____
<b>30.09.2021 № 99/2021/420874971</b>			
Кадастровый номер:		<b>02:17:000000:151 (единое землепользование)</b>	

Номер точки	Координаты, м		Описание закрепления на местности	Средняя квадратическая погрешность определения координат характерных точек границы части земельного участка, м
	X	Y		
1	2	3	4	5
419	789487.42	1312796.33	данные отсутствуют	данные отсутствуют
420	789486.09	1312783.24	данные отсутствуют	данные отсутствуют
421	789500.08	1312779.96	данные отсутствуют	данные отсутствуют
422	789502.22	1312781.87	данные отсутствуют	данные отсутствуют
423	789503.14	1312796.23	данные отсутствуют	данные отсутствуют
424	789489.48	1312798.16	данные отсутствуют	данные отсутствуют
431	788173.95	1314852.08	данные отсутствуют	данные отсутствуют
432	788171.63	1314839.13	данные отсутствуют	данные отсутствуют
433	788185.33	1314834.8	данные отсутствуют	данные отсутствуют
434	788187.61	1314836.55	данные отсутствуют	данные отсутствуют
435	788189.62	1314850.8	данные отсутствуют	данные отсутствуют
436	788176.14	1314853.75	данные отсутствуют	данные отсутствуют
437	787745.13	1315529.64	данные отсутствуют	данные отсутствуют
438	787742.98	1315516.66	данные отсутствуют	данные отсутствуют
439	787756.74	1315512.51	данные отсутствуют	данные отсутствуют
440	787758.99	1315514.28	данные отсутствуют	данные отсутствуют
441	787760.82	1315528.56	данные отсутствуют	данные отсутствуют
Государственный регистратор				ФГИС ЕГРН
полное наименование должности			подпись	инициалы, фамилия

М.П.

Выписка из Единого государственного реестра недвижимости об объекте недвижимости  
Сведения о частях земельного участка

<b>Земельный участок</b>			
(вид объекта недвижимости)			
Лист № ____ Раздела <b>4.2</b>	Всего листов раздела <b>4.2</b> : ____	Всего разделов: ____	Всего листов выписки: ____
<b>30.09.2021 № 99/2021/420874971</b>			
Кадастровый номер:		<b>02:17:000000:151 (единое землепользование)</b>	

Номер точки	Координаты, м		Описание закрепления на местности	Средняя квадратическая погрешность определения координат характерных точек границы части земельного участка, м
	X	Y		
1	2	3	4	5
442	787747.3	1315531.34	данные отсутствуют	данные отсутствуют
443	787958.09	1315193.21	данные отсутствуют	данные отсутствуют
444	787953.86	1315180.75	данные отсутствуют	данные отсутствуют
445	787966.75	1315174.42	данные отсутствуют	данные отсутствуют
446	787969.27	1315175.81	данные отсутствуют	данные отсутствуют
447	787973.39	1315189.59	данные отсутствуют	данные отсутствуют
448	787960.51	1315194.54	данные отсутствуют	данные отсутствуют
473	787582.91	1315761.89	данные отсутствуют	данные отсутствуют
474	787582.62	1315748.73	данные отсутствуют	данные отсутствуют
475	787596.83	1315746.58	данные отсутствуют	данные отсутствуют
476	787598.81	1315748.65	данные отсутствуют	данные отсутствуют
477	787598.59	1315763.04	данные отсутствуют	данные отсутствуют
478	787584.81	1315763.88	данные отсутствуют	данные отсутствуют
557	785773.12	1317129.92	данные отсутствуют	данные отсутствуют
558	785764.85	1317133.38	данные отсутствуют	данные отсутствуют
559	782205.67	1319245.5	данные отсутствуют	данные отсутствуют
560	782197.74	1319249.92	данные отсутствуют	данные отсутствуют
Государственный регистратор				ФГИС ЕГРН
полное наименование должности			подпись	инициалы, фамилия

М.П.

Земельный участок				
(вид объекта недвижимости)				
Лист № ____ Раздела <b>4.2</b>		Всего листов раздела <b>4.2</b> : ____		Всего разделов: ____
30.09.2021 № 99/2021/420874971				
Кадастровый номер:			02:17:000000:151 (единое землепользование)	
Номер точки	Координаты, м		Описание закрепления на местности	Средняя квадратическая погрешность определения координат характерных точек границы части земельного участка, м
	X	Y		
1	2	3	4	5
561	782213.35	1319253.61	данные отсутствуют	данные отсутствуют
562	782208.17	1319245.91	данные отсутствуют	данные отсутствуют

Государственный регистратор		ФГИС ЕГРН
полное наименование должности	подпись	инициалы, фамилия

М.П.

Земельный участок				
(вид объекта недвижимости)				
Лист № ____ Раздела <b>4.2</b>		Всего листов раздела <b>4.2</b> : ____		Всего разделов: ____
30.09.2021 № 99/2021/420874971				
Кадастровый номер:			02:17:000000:151 (единое землепользование)	
Сведения о характерных точках границы части (частей) земельного участка				
Учетный номер части: 8				
Система координат: МСК-05				
Зона №				
Номер точки	Координаты, м		Описание закрепления на местности	Средняя квадратическая погрешность определения координат характерных точек границы части земельного участка, м
	X	Y		
1	2	3	4	5
1	788332.44	1314600.5	данные отсутствуют	данные отсутствуют
2	788331.22	1314587.4	данные отсутствуют	данные отсутствуют
3	788345.24	1314584.25	данные отсутствуют	данные отсутствуют
4	788347.36	1314586.18	данные отсутствуют	данные отсутствуют
5	788348.16	1314600.54	данные отсутствуют	данные отсутствуют
6	788334.48	1314602.35	данные отсутствуют	данные отсутствуют
7	787355.82	1316151.49	данные отсутствуют	данные отсутствуют
8	787325.79	1316133.12	данные отсутствуют	данные отсутствуют
9	787329.59	1316126.08	данные отсутствуют	данные отсутствуют
10	787359.62	1316144.45	данные отсутствуют	данные отсутствуют
35	775008.67	1325999.02	данные отсутствуют	данные отсутствуют
36	775008.19	1325985.87	данные отсутствуют	данные отсутствуют
37	775022.35	1325983.5	данные отсутствуют	данные отсутствуют
38	775024.37	1325985.55	данные отсутствуют	данные отсутствуют
39	775024.37	1325999.93	данные отсутствуют	данные отсутствуют
40	775010.61	1326000.98	данные отсутствуют	данные отсутствуют

Государственный регистратор		ФГИС ЕГРН
полное наименование должности	подпись	инициалы, фамилия

М.П.

<b>Земельный участок</b>			
(вид объекта недвижимости)			
Лист № ____ Раздела <b>4.2</b>	Всего листов раздела <b>4.2</b> : ____	Всего разделов: ____	Всего листов выписки: ____
<b>30.09.2021 № 99/2021/420874971</b>			
Кадастровый номер:		<b>02:17:000000:151 (единое землепользование)</b>	

Номер точки	Координаты, м		Описание закрепления на местности	Средняя квадратическая погрешность определения координат характерных точек границы части земельного участка, м
	X	Y		
1	2	3	4	5
59	786379.38	1316769.66	данные отсутствуют	данные отсутствуют
60	786366.05	1316766.08	данные отсутствуют	данные отсутствуют
61	786364.88	1316763.59	данные отсутствуют	данные отсутствуют
62	786368.78	1316751.03	данные отсутствуют	данные отсутствуют
63	786382.93	1316753.49	данные отсутствуют	данные отсутствуют
64	786384.15	1316756.08	данные отсутствуют	данные отсутствуют
65	774753.87	1326293.66	данные отсутствуют	данные отсутствуют
66	774756.74	1326280.82	данные отсутствуют	данные отсутствуют
67	774771.05	1326282.13	данные отсутствуют	данные отсутствуют
68	774772.48	1326284.62	данные отсутствуют	данные отсутствуют
69	774768.82	1326298.54	данные отсутствуют	данные отсутствуют
70	774755.24	1326296.05	данные отсутствуют	данные отсутствуют
89	782196.8	1319259.56	данные отсутствуют	данные отсутствуют
90	782195.6	1319257.08	данные отсутствуют	данные отсутствуют
91	782199.36	1319244.48	данные отсутствуют	данные отсутствуют
91	782199.36	1319244.48	данные отсутствуют	данные отсутствуют
92	782213.54	1319246.78	данные отсутствуют	данные отсутствуют

Государственный регистратор		ФГИС ЕГРН
полное наименование должности	подпись	инициалы, фамилия

М.П.

<b>Земельный участок</b>			
(вид объекта недвижимости)			
Лист № ____ Раздела <b>4.2</b>	Всего листов раздела <b>4.2</b> : ____	Всего разделов: ____	Всего листов выписки: ____
<b>30.09.2021 № 99/2021/420874971</b>			
Кадастровый номер:		<b>02:17:000000:151 (единое землепользование)</b>	

Номер точки	Координаты, м		Описание закрепления на местности	Средняя квадратическая погрешность определения координат характерных точек границы части земельного участка, м
	X	Y		
1	2	3	4	5
92	782213.54	1319246.78	данные отсутствуют	данные отсутствуют
93	782214.79	1319249.37	данные отсутствуют	данные отсутствуют
93	782214.79	1319249.37	данные отсутствуют	данные отсутствуют
94	782210.17	1319262.99	данные отсутствуют	данные отсутствуют
95	774066.52	1327129.97	данные отсутствуют	данные отсутствуют
96	774045.92	1327101.42	данные отсутствуют	данные отсутствуют
97	774052.15	1327096.4	данные отсутствуют	данные отсутствуют
98	774072.75	1327124.94	данные отсутствуют	данные отсутствуют
99	775248.91	1325720.01	данные отсутствуют	данные отсутствуют
100	775248.42	1325706.87	данные отсутствуют	данные отсутствуют
101	775262.59	1325704.49	данные отсутствуют	данные отсутствуют
102	775264.6	1325706.54	данные отсутствуют	данные отсутствуют
103	775264.6	1325720.93	данные отсутствуют	данные отсутствуют
104	775250.84	1325721.98	данные отсутствуют	данные отсутствуют
133	785772.54	1317133.91	данные отсутствуют	данные отсутствуют
135	774528.18	1326566.58	данные отсутствуют	данные отсутствуют
136	774526.1	1326564.77	данные отсутствуют	данные отсутствуют

Государственный регистратор		ФГИС ЕГРН
полное наименование должности	подпись	инициалы, фамилия

М.П.

Земельный участок				
(вид объекта недвижимости)				
Лист № ____ Раздела <b>4.2</b>		Всего листов раздела <b>4.2</b> : ____		Всего разделов: ____
30.09.2021 № 99/2021/420874971				
Кадастровый номер:			02:17:000000:151 (единое землепользование)	
Номер точки	Координаты, м		Описание закрепления на местности	Средняя квадратическая погрешность определения координат характерных точек границы части земельного участка, м
	X	Y		
1	2	3	4	5
137	774524.58	1326551.71	данные отсутствуют	данные отсутствуют
138	774538.52	1326548.23	данные отсутствуют	данные отсутствуют
139	774540.69	1326550.11	данные отсутствуют	данные отсутствуют
140	774541.82	1326564.46	данные отсутствуют	данные отсутствуют
147	784868.8	1317666.02	данные отсутствуют	данные отсутствуют
148	784867.25	1317663.74	данные отсутствуют	данные отсутствуют
149	784869.1	1317650.72	данные отсутствуют	данные отсутствуют
150	784883.46	1317650.89	данные отсутствуют	данные отсутствуют
151	784885.08	1317653.26	данные отсутствуют	данные отсутствуют
152	784882.54	1317667.43	данные отсутствуют	данные отсутствуют
165	785451.69	1317314.12	данные отсутствуют	данные отсутствуют
166	785450.44	1317311.66	данные отсутствуют	данные отсутствуют
167	785453.96	1317298.98	данные отсутствуют	данные отсутствуют
168	785468.18	1317301.01	данные отсутствуют	данные отсутствуют
169	785469.48	1317303.57	данные отсутствуют	данные отсутствуют
170	785465.13	1317317.29	данные отсутствуют	данные отсутствуют
211	774255.82	1326881.58	данные отсутствуют	данные отсутствуют
Государственный регистратор				ФГИС ЕГРН
полное наименование должности			подпись	инициалы, фамилия

М.П.

Раздел 4.2

Выписка из Единого государственного реестра недвижимости об объекте недвижимости  
Сведения о частях земельного участка

Земельный участок				
(вид объекта недвижимости)				
Лист № ____ Раздела <b>4.2</b>		Всего листов раздела <b>4.2</b> : ____		Всего разделов: ____
30.09.2021 № 99/2021/420874971				
Кадастровый номер:			02:17:000000:151 (единое землепользование)	
Номер точки	Координаты, м		Описание закрепления на местности	Средняя квадратическая погрешность определения координат характерных точек границы части земельного участка, м
	X	Y		
1	2	3	4	5
212	774254.31	1326868.51	данные отсутствуют	данные отсутствуют
213	774268.25	1326865.03	данные отсутствуют	данные отсутствуют
214	774270.42	1326866.91	данные отсутствуют	данные отсутствуют
215	774271.55	1326881.26	данные отсутствуют	данные отсутствуют
216	774257.91	1326883.38	данные отсутствуют	данные отсутствуют
241	788508.45	1314324.77	данные отсутствуют	данные отсутствуют
242	788505.62	1314311.92	данные отсутствуют	данные отсутствуют
243	788519.13	1314307.06	данные отсутствуют	данные отсутствуют
244	788521.48	1314308.71	данные отсутствуют	данные отсутствуют
245	788524.05	1314322.86	данные отсутствуют	данные отсутствуют
246	788510.7	1314326.36	данные отсутствуют	данные отсутствуют
271	782549.89	1319052.16	данные отсутствуют	данные отсутствуют
271	782549.89	1319052.16	данные отсутствуют	данные отсутствуют
272	782548.29	1319049.91	данные отсутствуют	данные отсутствуют
272	782548.29	1319049.91	данные отсутствуют	данные отсутствуют
273	782549.88	1319036.85	данные отсутствуют	данные отсутствуют
273	782549.88	1319036.85	данные отсутствуют	данные отсутствуют
Государственный регистратор				ФГИС ЕГРН
полное наименование должности			подпись	инициалы, фамилия

М.П.

Земельный участок				
(вид объекта недвижимости)				
Лист № ____ Раздела <b>4.2</b>		Всего листов раздела <b>4.2</b> : ____		Всего разделов: ____
30.09.2021 № 99/2021/420874971				
Кадастровый номер:			02:17:000000:151 (единое землепользование)	
Номер точки	Координаты, м		Описание закрепления на местности	Средняя квадратическая погрешность определения координат характерных точек границы части земельного участка, м
	X	Y		
1	2	3	4	5
274	782564.25	1319036.74	данные отсутствуют	данные отсутствуют
274	782564.25	1319036.74	данные отсутствуют	данные отсутствуют
275	782565.92	1319039.08	данные отсутствуют	данные отсутствуют
275	782565.92	1319039.08	данные отсутствуют	данные отсутствуют
276	782563.65	1319053.29	данные отсутствуют	данные отсутствуют
276	782563.65	1319053.29	данные отсутствуют	данные отсутствуют
277	789848.7	1312231.53	данные отсутствуют	данные отсутствуют
278	789847.77	1312218.4	данные отсутствуют	данные отсутствуют
279	789861.85	1312215.55	данные отсутствуют	данные отсутствуют
280	789863.93	1312217.53	данные отсутствуют	данные отсутствуют
281	789864.42	1312231.91	данные отсутствуют	данные отсутствуют
282	789850.7	1312233.42	данные отсутствуют	данные отсутствуют
283	788863.45	1313767.38	данные отсутствуют	данные отсутствуют
284	788861.29	1313754.4	данные отсутствуют	данные отсутствуют
285	788875.04	1313750.24	данные отсутствуют	данные отсутствуют
286	788877.3	1313752.01	данные отсутствуют	данные отсутствуют
287	788879.14	1313766.28	данные отсутствуют	данные отсутствуют
Государственный регистратор				ФГИС ЕГРН
полное наименование должности			подпись	инициалы, фамилия

М.П.

Земельный участок				
(вид объекта недвижимости)				
Лист № ____ Раздела <b>4.2</b>		Всего листов раздела <b>4.2</b> : ____		Всего разделов: ____
30.09.2021 № 99/2021/420874971				
Кадастровый номер:			02:17:000000:151 (единое землепользование)	
Номер точки	Координаты, м		Описание закрепления на местности	Средняя квадратическая погрешность определения координат характерных точек границы части земельного участка, м
	X	Y		
1	2	3	4	5
288	788865.62	1313769.08	данные отсутствуют	данные отсутствуют
307	788669.93	1314077.84	данные отсутствуют	данные отсутствуют
308	788667.77	1314064.87	данные отсутствуют	данные отсутствуют
309	788681.52	1314060.71	данные отсутствуют	данные отсутствуют
310	788683.78	1314062.48	данные отсутствуют	данные отсутствуют
311	788685.61	1314076.75	данные отсутствуют	данные отсутствуют
312	788672.1	1314079.54	данные отсутствуют	данные отсутствуют
313	790060.76	1311902.93	данные отсутствуют	данные отсутствуют
314	790058.15	1311890.03	данные отсутствуют	данные отсутствуют
315	790071.75	1311885.4	данные отсутствуют	данные отсутствуют
316	790074.07	1311887.09	данные отсутствуют	данные отсутствуют
317	790076.4	1311901.29	данные отсутствуют	данные отсутствуют
318	790062.99	1311904.55	данные отсутствуют	данные отсутствуют
319	787072.86	1316586.41	данные отсутствуют	данные отсутствуют
320	787056.02	1316555.49	данные отсутствуют	данные отсутствуют
321	787062.83	1316551.3	данные отсутствуют	данные отсутствуют
322	787079.67	1316582.21	данные отсутствуют	данные отсутствуют
Государственный регистратор				ФГИС ЕГРН
полное наименование должности			подпись	инициалы, фамилия

М.П.

<b>Земельный участок</b>			
(вид объекта недвижимости)			
Лист № ____ Раздела <b>4.2</b>	Всего листов раздела <b>4.2</b> : ____	Всего разделов: ____	Всего листов выписки: ____
<b>30.09.2021 № 99/2021/420874971</b>			
Кадастровый номер:		<b>02:17:000000:151 (единое землепользование)</b>	

Номер точки	Координаты, м		Описание закрепления на местности	Средняя квадратическая погрешность определения координат характерных точек границы части земельного участка, м
	X	Y		
1	2	3	4	5
323	786947.46	1316568.77	данные отсутствуют	данные отсутствуют
324	786956.91	1316559.61	данные отсутствуют	данные отсутствуют
325	786968.15	1316568.56	данные отсутствуют	данные отсутствуют
326	786967.98	1316571.42	данные отсутствуют	данные отсутствуют
327	786957.28	1316581.05	данные отсутствуют	данные отсутствуют
328	786947.3	1316571.52	данные отсутствуют	данные отсутствуют
339	781069.76	1319929.89	данные отсутствуют	данные отсутствуют
340	781068.56	1319927.41	данные отсутствуют	данные отсутствуют
341	781072.32	1319914.81	данные отсутствуют	данные отсутствуют
342	781086.5	1319917.11	данные отсутствуют	данные отсутствуют
343	781087.75	1319919.7	данные отсутствуют	данные отсутствуют
344	781083.13	1319933.32	данные отсутствуют	данные отсутствуют
375	786679.6	1316598.27	данные отсутствуют	данные отсутствуют
376	786670.96	1316564.15	данные отсутствуют	данные отсутствуют
377	786678.6	1316561.77	данные отсутствуют	данные отсутствуют
378	786687.24	1316595.89	данные отсутствуют	данные отсутствуют
401	789277.86	1313126.91	данные отсутствуют	данные отсутствуют
Государственный регистратор				ФГИС ЕГРН
полное наименование должности			подпись	инициалы, фамилия

М.П.

Раздел 4.2

Выписка из Единого государственного реестра недвижимости об объекте недвижимости  
Сведения о частях земельного участка

<b>Земельный участок</b>			
(вид объекта недвижимости)			
Лист № ____ Раздела <b>4.2</b>	Всего листов раздела <b>4.2</b> : ____	Всего разделов: ____	Всего листов выписки: ____
<b>30.09.2021 № 99/2021/420874971</b>			
Кадастровый номер:		<b>02:17:000000:151 (единое землепользование)</b>	

Номер точки	Координаты, м		Описание закрепления на местности	Средняя квадратическая погрешность определения координат характерных точек границы части земельного участка, м
	X	Y		
1	2	3	4	5
402	789274.15	1313114.29	данные отсутствуют	данные отсутствуют
403	789287.3	1313108.5	данные отсутствуют	данные отсутствуют
404	789289.76	1313109.98	данные отсутствуют	данные отсутствуют
405	789293.3	1313123.93	данные отсутствуют	данные отсутствуют
406	789280.22	1313128.33	данные отсутствуют	данные отсутствуют
407	789071.77	1313447.22	данные отсутствуют	данные отсутствуют
408	789068.81	1313434.4	данные отсутствуют	данные отсутствуют
409	789082.28	1313429.4	данные отсутствуют	данные отсутствуют
410	789084.64	1313431.03	данные отсутствуют	данные отсутствуют
411	789087.36	1313445.16	данные отсутствуют	данные отсутствуют
412	789074.04	1313448.78	данные отсутствуют	данные отсутствуют
413	789701.23	1312466.92	данные отсутствуют	данные отсутствуют
414	789698.07	1312454.15	данные отсутствуют	данные отсутствуют
415	789711.46	1312448.94	данные отсутствуют	данные отсутствуют
416	789713.85	1312450.53	данные отсутствуют	данные отсутствуют
417	789716.78	1312464.62	данные отсутствуют	данные отсутствуют
418	789703.52	1312468.45	данные отсутствуют	данные отсутствуют
Государственный регистратор				ФГИС ЕГРН
полное наименование должности			подпись	инициалы, фамилия

М.П.



Земельный участок				
(вид объекта недвижимости)				
Лист № ____ Раздела <b>4.2</b>		Всего листов раздела <b>4.2</b> : ____		Всего разделов: ____
30.09.2021 № 99/2021/420874971				
Кадастровый номер:			02:17:000000:151 (единое землепользование)	
Номер точки	Координаты, м		Описание закрепления на местности	Средняя квадратическая погрешность определения координат характерных точек границы части земельного участка, м
	X	Y		
1	2	3	4	5
419	789487.42	1312796.33	данные отсутствуют	данные отсутствуют
420	789486.09	1312783.24	данные отсутствуют	данные отсутствуют
421	789500.08	1312779.96	данные отсутствуют	данные отсутствуют
422	789502.22	1312781.87	данные отсутствуют	данные отсутствуют
423	789503.14	1312796.23	данные отсутствуют	данные отсутствуют
424	789489.48	1312798.16	данные отсутствуют	данные отсутствуют
431	788173.95	1314852.08	данные отсутствуют	данные отсутствуют
432	788171.63	1314839.13	данные отсутствуют	данные отсутствуют
433	788185.33	1314834.8	данные отсутствуют	данные отсутствуют
434	788187.61	1314836.55	данные отсутствуют	данные отсутствуют
435	788189.62	1314850.8	данные отсутствуют	данные отсутствуют
436	788176.14	1314853.75	данные отсутствуют	данные отсутствуют
437	787745.13	1315529.64	данные отсутствуют	данные отсутствуют
438	787742.98	1315516.66	данные отсутствуют	данные отсутствуют
439	787756.74	1315512.51	данные отсутствуют	данные отсутствуют
440	787758.99	1315514.28	данные отсутствуют	данные отсутствуют
441	787760.82	1315528.56	данные отсутствуют	данные отсутствуют
Государственный регистратор				ФГИС ЕГРН
полное наименование должности			подпись	инициалы, фамилия

М.П.

Земельный участок				
(вид объекта недвижимости)				
Лист № ____ Раздела <b>4.2</b>		Всего листов раздела <b>4.2</b> : ____		Всего разделов: ____
30.09.2021 № 99/2021/420874971				
Кадастровый номер:			02:17:000000:151 (единое землепользование)	
Номер точки	Координаты, м		Описание закрепления на местности	Средняя квадратическая погрешность определения координат характерных точек границы части земельного участка, м
	X	Y		
1	2	3	4	5
442	787747.3	1315531.34	данные отсутствуют	данные отсутствуют
443	787958.09	1315193.21	данные отсутствуют	данные отсутствуют
444	787953.86	1315180.75	данные отсутствуют	данные отсутствуют
445	787966.75	1315174.42	данные отсутствуют	данные отсутствуют
446	787969.27	1315175.81	данные отсутствуют	данные отсутствуют
447	787973.39	1315189.59	данные отсутствуют	данные отсутствуют
448	787960.51	1315194.54	данные отсутствуют	данные отсутствуют
473	787582.91	1315761.89	данные отсутствуют	данные отсутствуют
474	787582.62	1315748.73	данные отсутствуют	данные отсутствуют
475	787596.83	1315746.58	данные отсутствуют	данные отсутствуют
476	787598.81	1315748.65	данные отсутствуют	данные отсутствуют
477	787598.59	1315763.04	данные отсутствуют	данные отсутствуют
478	787584.81	1315763.88	данные отсутствуют	данные отсутствуют
557	785773.12	1317129.92	данные отсутствуют	данные отсутствуют
558	785764.85	1317133.38	данные отсутствуют	данные отсутствуют
559	782205.67	1319245.5	данные отсутствуют	данные отсутствуют
560	782197.74	1319249.92	данные отсутствуют	данные отсутствуют
Государственный регистратор				ФГИС ЕГРН
полное наименование должности			подпись	инициалы, фамилия

М.П.

<b>Земельный участок</b>				
(вид объекта недвижимости)				
Лист № ____ Раздела <b>4.2</b>		Всего листов раздела <b>4.2</b> : ____		Всего разделов: ____
Всего листов выписки: ____				
<b>30.09.2021 № 99/2021/420874971</b>				
Кадастровый номер:			<b>02:17:000000:151 (единое землепользование)</b>	
Номер точки	Координаты, м		Описание закрепления на местности	Средняя квадратическая погрешность определения координат характерных точек границы части земельного участка, м
	X	Y		
1	2	3	4	5
561	782213.35	1319253.61	данные отсутствуют	данные отсутствуют
562	782208.17	1319245.91	данные отсутствуют	данные отсутствуют
Государственный регистратор			ФГИС ЕГРН	
полное наименование должности			подпись	
			инициалы, фамилия	

М.П.

<b>Земельный участок</b>				
(вид объекта недвижимости)				
Лист № ____ Раздела <b>4.2</b>		Всего листов раздела <b>4.2</b> : ____		Всего разделов: ____
Всего листов выписки: ____				
<b>30.09.2021 № 99/2021/420874971</b>				
Кадастровый номер:			<b>02:17:000000:151 (единое землепользование)</b>	
Сведения о характерных точках границы части (частей) земельного участка				
Учетный номер части: 9				
Система координат: МСК-05				
Зона №				
Номер точки	Координаты, м		Описание закрепления на местности	Средняя квадратическая погрешность определения координат характерных точек границы части земельного участка, м
	X	Y		
1	2	3	4	5
1	788332.44	1314600.5	данные отсутствуют	данные отсутствуют
2	788331.22	1314587.4	данные отсутствуют	данные отсутствуют
3	788345.24	1314584.25	данные отсутствуют	данные отсутствуют
4	788347.36	1314586.18	данные отсутствуют	данные отсутствуют
5	788348.16	1314600.54	данные отсутствуют	данные отсутствуют
6	788334.48	1314602.35	данные отсутствуют	данные отсутствуют
7	787355.82	1316151.49	данные отсутствуют	данные отсутствуют
8	787325.79	1316133.12	данные отсутствуют	данные отсутствуют
9	787329.59	1316126.08	данные отсутствуют	данные отсутствуют
10	787359.62	1316144.45	данные отсутствуют	данные отсутствуют
35	775008.67	1325999.02	данные отсутствуют	данные отсутствуют
36	775008.19	1325985.87	данные отсутствуют	данные отсутствуют
37	775022.35	1325983.5	данные отсутствуют	данные отсутствуют
38	775024.37	1325985.55	данные отсутствуют	данные отсутствуют
39	775024.37	1325999.93	данные отсутствуют	данные отсутствуют
40	775010.61	1326000.98	данные отсутствуют	данные отсутствуют
Государственный регистратор			ФГИС ЕГРН	
полное наименование должности			подпись	
			инициалы, фамилия	

М.П.

<b>Земельный участок</b>			
(вид объекта недвижимости)			
Лист № ____ Раздела <b>4.2</b>	Всего листов раздела <b>4.2</b> : ____	Всего разделов: ____	Всего листов выписки: ____
<b>30.09.2021 № 99/2021/420874971</b>			
Кадастровый номер:		<b>02:17:000000:151 (единое землепользование)</b>	

Номер точки	Координаты, м		Описание закрепления на местности	Средняя квадратическая погрешность определения координат характерных точек границы части земельного участка, м
	X	Y		
1	2	3	4	5
59	786379.38	1316769.66	данные отсутствуют	данные отсутствуют
60	786366.05	1316766.08	данные отсутствуют	данные отсутствуют
61	786364.88	1316763.59	данные отсутствуют	данные отсутствуют
62	786368.78	1316751.03	данные отсутствуют	данные отсутствуют
63	786382.93	1316753.49	данные отсутствуют	данные отсутствуют
64	786384.15	1316756.08	данные отсутствуют	данные отсутствуют
65	774753.87	1326293.66	данные отсутствуют	данные отсутствуют
66	774756.74	1326280.82	данные отсутствуют	данные отсутствуют
67	774771.05	1326282.13	данные отсутствуют	данные отсутствуют
68	774772.48	1326284.62	данные отсутствуют	данные отсутствуют
69	774768.82	1326298.54	данные отсутствуют	данные отсутствуют
70	774755.24	1326296.05	данные отсутствуют	данные отсутствуют
89	782196.8	1319259.56	данные отсутствуют	данные отсутствуют
90	782195.6	1319257.08	данные отсутствуют	данные отсутствуют
91	782199.36	1319244.48	данные отсутствуют	данные отсутствуют
91	782199.36	1319244.48	данные отсутствуют	данные отсутствуют
92	782213.54	1319246.78	данные отсутствуют	данные отсутствуют

Государственный регистратор		ФГИС ЕГРН
полное наименование должности	подпись	инициалы, фамилия

М.П.

<b>Земельный участок</b>			
(вид объекта недвижимости)			
Лист № ____ Раздела <b>4.2</b>	Всего листов раздела <b>4.2</b> : ____	Всего разделов: ____	Всего листов выписки: ____
<b>30.09.2021 № 99/2021/420874971</b>			
Кадастровый номер:		<b>02:17:000000:151 (единое землепользование)</b>	

Номер точки	Координаты, м		Описание закрепления на местности	Средняя квадратическая погрешность определения координат характерных точек границы части земельного участка, м
	X	Y		
1	2	3	4	5
92	782213.54	1319246.78	данные отсутствуют	данные отсутствуют
93	782214.79	1319249.37	данные отсутствуют	данные отсутствуют
93	782214.79	1319249.37	данные отсутствуют	данные отсутствуют
94	782210.17	1319262.99	данные отсутствуют	данные отсутствуют
95	774066.52	1327129.97	данные отсутствуют	данные отсутствуют
96	774045.92	1327101.42	данные отсутствуют	данные отсутствуют
97	774052.15	1327096.4	данные отсутствуют	данные отсутствуют
98	774072.75	1327124.94	данные отсутствуют	данные отсутствуют
99	775248.91	1325720.01	данные отсутствуют	данные отсутствуют
100	775248.42	1325706.87	данные отсутствуют	данные отсутствуют
101	775262.59	1325704.49	данные отсутствуют	данные отсутствуют
102	775264.6	1325706.54	данные отсутствуют	данные отсутствуют
103	775264.6	1325720.93	данные отсутствуют	данные отсутствуют
104	775250.84	1325721.98	данные отсутствуют	данные отсутствуют
133	785772.54	1317133.91	данные отсутствуют	данные отсутствуют
135	774528.18	1326566.58	данные отсутствуют	данные отсутствуют
136	774526.1	1326564.77	данные отсутствуют	данные отсутствуют

Государственный регистратор		ФГИС ЕГРН
полное наименование должности	подпись	инициалы, фамилия

М.П.

Земельный участок				
(вид объекта недвижимости)				
Лист № ____ Раздела <b>4.2</b>		Всего листов раздела <b>4.2</b> : ____		Всего разделов: ____
30.09.2021 № 99/2021/420874971				
Кадастровый номер:			02:17:000000:151 (единое землепользование)	
Номер точки	Координаты, м		Описание закрепления на местности	Средняя квадратическая погрешность определения координат характерных точек границы части земельного участка, м
	X	Y		
1	2	3	4	5
137	774524.58	1326551.71	данные отсутствуют	данные отсутствуют
138	774538.52	1326548.23	данные отсутствуют	данные отсутствуют
139	774540.69	1326550.11	данные отсутствуют	данные отсутствуют
140	774541.82	1326564.46	данные отсутствуют	данные отсутствуют
147	784868.8	1317666.02	данные отсутствуют	данные отсутствуют
148	784867.25	1317663.74	данные отсутствуют	данные отсутствуют
149	784869.1	1317650.72	данные отсутствуют	данные отсутствуют
150	784883.46	1317650.89	данные отсутствуют	данные отсутствуют
151	784885.08	1317653.26	данные отсутствуют	данные отсутствуют
152	784882.54	1317667.43	данные отсутствуют	данные отсутствуют
165	785451.69	1317314.12	данные отсутствуют	данные отсутствуют
166	785450.44	1317311.66	данные отсутствуют	данные отсутствуют
167	785453.96	1317298.98	данные отсутствуют	данные отсутствуют
168	785468.18	1317301.01	данные отсутствуют	данные отсутствуют
169	785469.48	1317303.57	данные отсутствуют	данные отсутствуют
170	785465.13	1317317.29	данные отсутствуют	данные отсутствуют
211	774255.82	1326881.58	данные отсутствуют	данные отсутствуют
Государственный регистратор				ФГИС ЕГРН
полное наименование должности			подпись	инициалы, фамилия

М.П.

Раздел 4.2

Выписка из Единого государственного реестра недвижимости об объекте недвижимости  
Сведения о частях земельного участка

Земельный участок				
(вид объекта недвижимости)				
Лист № ____ Раздела <b>4.2</b>		Всего листов раздела <b>4.2</b> : ____		Всего разделов: ____
30.09.2021 № 99/2021/420874971				
Кадастровый номер:			02:17:000000:151 (единое землепользование)	
Номер точки	Координаты, м		Описание закрепления на местности	Средняя квадратическая погрешность определения координат характерных точек границы части земельного участка, м
	X	Y		
1	2	3	4	5
212	774254.31	1326868.51	данные отсутствуют	данные отсутствуют
213	774268.25	1326865.03	данные отсутствуют	данные отсутствуют
214	774270.42	1326866.91	данные отсутствуют	данные отсутствуют
215	774271.55	1326881.26	данные отсутствуют	данные отсутствуют
216	774257.91	1326883.38	данные отсутствуют	данные отсутствуют
241	788508.45	1314324.77	данные отсутствуют	данные отсутствуют
242	788505.62	1314311.92	данные отсутствуют	данные отсутствуют
243	788519.13	1314307.06	данные отсутствуют	данные отсутствуют
244	788521.48	1314308.71	данные отсутствуют	данные отсутствуют
245	788524.05	1314322.86	данные отсутствуют	данные отсутствуют
246	788510.7	1314326.36	данные отсутствуют	данные отсутствуют
271	782549.89	1319052.16	данные отсутствуют	данные отсутствуют
271	782549.89	1319052.16	данные отсутствуют	данные отсутствуют
272	782548.29	1319049.91	данные отсутствуют	данные отсутствуют
272	782548.29	1319049.91	данные отсутствуют	данные отсутствуют
273	782549.88	1319036.85	данные отсутствуют	данные отсутствуют
273	782549.88	1319036.85	данные отсутствуют	данные отсутствуют
Государственный регистратор				ФГИС ЕГРН
полное наименование должности			подпись	инициалы, фамилия

М.П.

Земельный участок				
(вид объекта недвижимости)				
Лист № ____ Раздела <b>4.2</b>		Всего листов раздела <b>4.2</b> : ____		Всего разделов: ____
30.09.2021 № 99/2021/420874971				
Кадастровый номер:			02:17:000000:151 (единое землепользование)	
Номер точки	Координаты, м		Описание закрепления на местности	Средняя квадратическая погрешность определения координат характерных точек границы части земельного участка, м
	X	Y		
1	2	3	4	5
274	782564.25	1319036.74	данные отсутствуют	данные отсутствуют
274	782564.25	1319036.74	данные отсутствуют	данные отсутствуют
275	782565.92	1319039.08	данные отсутствуют	данные отсутствуют
275	782565.92	1319039.08	данные отсутствуют	данные отсутствуют
276	782563.65	1319053.29	данные отсутствуют	данные отсутствуют
276	782563.65	1319053.29	данные отсутствуют	данные отсутствуют
277	789848.7	1312231.53	данные отсутствуют	данные отсутствуют
278	789847.77	1312218.4	данные отсутствуют	данные отсутствуют
279	789861.85	1312215.55	данные отсутствуют	данные отсутствуют
280	789863.93	1312217.53	данные отсутствуют	данные отсутствуют
281	789864.42	1312231.91	данные отсутствуют	данные отсутствуют
282	789850.7	1312233.42	данные отсутствуют	данные отсутствуют
283	788863.45	1313767.38	данные отсутствуют	данные отсутствуют
284	788861.29	1313754.4	данные отсутствуют	данные отсутствуют
285	788875.04	1313750.24	данные отсутствуют	данные отсутствуют
286	788877.3	1313752.01	данные отсутствуют	данные отсутствуют
287	788879.14	1313766.28	данные отсутствуют	данные отсутствуют
Государственный регистратор				ФГИС ЕГРН
полное наименование должности			подпись	инициалы, фамилия

М.П.

Раздел 4.2

Выписка из Единого государственного реестра недвижимости об объекте недвижимости  
Сведения о частях земельного участка

Земельный участок				
(вид объекта недвижимости)				
Лист № ____ Раздела <b>4.2</b>		Всего листов раздела <b>4.2</b> : ____		Всего разделов: ____
30.09.2021 № 99/2021/420874971				
Кадастровый номер:			02:17:000000:151 (единое землепользование)	
Номер точки	Координаты, м		Описание закрепления на местности	Средняя квадратическая погрешность определения координат характерных точек границы части земельного участка, м
	X	Y		
1	2	3	4	5
288	788865.62	1313769.08	данные отсутствуют	данные отсутствуют
307	788669.93	1314077.84	данные отсутствуют	данные отсутствуют
308	788667.77	1314064.87	данные отсутствуют	данные отсутствуют
309	788681.52	1314060.71	данные отсутствуют	данные отсутствуют
310	788683.78	1314062.48	данные отсутствуют	данные отсутствуют
311	788685.61	1314076.75	данные отсутствуют	данные отсутствуют
312	788672.1	1314079.54	данные отсутствуют	данные отсутствуют
313	790060.76	1311902.93	данные отсутствуют	данные отсутствуют
314	790058.15	1311890.03	данные отсутствуют	данные отсутствуют
315	790071.75	1311885.4	данные отсутствуют	данные отсутствуют
316	790074.07	1311887.09	данные отсутствуют	данные отсутствуют
317	790076.4	1311901.29	данные отсутствуют	данные отсутствуют
318	790062.99	1311904.55	данные отсутствуют	данные отсутствуют
319	787072.86	1316586.41	данные отсутствуют	данные отсутствуют
320	787056.02	1316555.49	данные отсутствуют	данные отсутствуют
321	787062.83	1316551.3	данные отсутствуют	данные отсутствуют
322	787079.67	1316582.21	данные отсутствуют	данные отсутствуют
Государственный регистратор				ФГИС ЕГРН
полное наименование должности			подпись	инициалы, фамилия

М.П.

Земельный участок				
(вид объекта недвижимости)				
Лист № ____ Раздела <b>4.2</b>		Всего листов раздела <b>4.2</b> : ____		Всего разделов: ____
30.09.2021 № 99/2021/420874971				
Кадастровый номер:			02:17:000000:151 (единое землепользование)	
Номер точки	Координаты, м		Описание закрепления на местности	Средняя квадратическая погрешность определения координат характерных точек границы части земельного участка, м
	X	Y		
1	2	3	4	5
323	786947.46	1316568.77	данные отсутствуют	данные отсутствуют
324	786956.91	1316559.61	данные отсутствуют	данные отсутствуют
325	786968.15	1316568.56	данные отсутствуют	данные отсутствуют
326	786967.98	1316571.42	данные отсутствуют	данные отсутствуют
327	786957.28	1316581.05	данные отсутствуют	данные отсутствуют
328	786947.3	1316571.52	данные отсутствуют	данные отсутствуют
339	781069.76	1319929.89	данные отсутствуют	данные отсутствуют
340	781068.56	1319927.41	данные отсутствуют	данные отсутствуют
341	781072.32	1319914.81	данные отсутствуют	данные отсутствуют
342	781086.5	1319917.11	данные отсутствуют	данные отсутствуют
343	781087.75	1319919.7	данные отсутствуют	данные отсутствуют
344	781083.13	1319933.32	данные отсутствуют	данные отсутствуют
375	786679.6	1316598.27	данные отсутствуют	данные отсутствуют
376	786670.96	1316564.15	данные отсутствуют	данные отсутствуют
377	786678.6	1316561.77	данные отсутствуют	данные отсутствуют
378	786687.24	1316595.89	данные отсутствуют	данные отсутствуют
401	789277.86	1313126.91	данные отсутствуют	данные отсутствуют
Государственный регистратор				ФГИС ЕГРН
полное наименование должности			подпись	инициалы, фамилия

М.П.

Раздел 4.2

Выписка из Единого государственного реестра недвижимости об объекте недвижимости  
Сведения о частях земельного участка

Земельный участок				
(вид объекта недвижимости)				
Лист № ____ Раздела <b>4.2</b>		Всего листов раздела <b>4.2</b> : ____		Всего разделов: ____
30.09.2021 № 99/2021/420874971				
Кадастровый номер:			02:17:000000:151 (единое землепользование)	
Номер точки	Координаты, м		Описание закрепления на местности	Средняя квадратическая погрешность определения координат характерных точек границы части земельного участка, м
	X	Y		
1	2	3	4	5
402	789274.15	1313114.29	данные отсутствуют	данные отсутствуют
403	789287.3	1313108.5	данные отсутствуют	данные отсутствуют
404	789289.76	1313109.98	данные отсутствуют	данные отсутствуют
405	789293.3	1313123.93	данные отсутствуют	данные отсутствуют
406	789280.22	1313128.33	данные отсутствуют	данные отсутствуют
407	789071.77	1313447.22	данные отсутствуют	данные отсутствуют
408	789068.81	1313434.4	данные отсутствуют	данные отсутствуют
409	789082.28	1313429.4	данные отсутствуют	данные отсутствуют
410	789084.64	1313431.03	данные отсутствуют	данные отсутствуют
411	789087.36	1313445.16	данные отсутствуют	данные отсутствуют
412	789074.04	1313448.78	данные отсутствуют	данные отсутствуют
413	789701.23	1312466.92	данные отсутствуют	данные отсутствуют
414	789698.07	1312454.15	данные отсутствуют	данные отсутствуют
415	789711.46	1312448.94	данные отсутствуют	данные отсутствуют
416	789713.85	1312450.53	данные отсутствуют	данные отсутствуют
417	789716.78	1312464.62	данные отсутствуют	данные отсутствуют
418	789703.52	1312468.45	данные отсутствуют	данные отсутствуют
Государственный регистратор				ФГИС ЕГРН
полное наименование должности			подпись	инициалы, фамилия

М.П.

Земельный участок				
(вид объекта недвижимости)				
Лист № ____ Раздела <b>4.2</b>		Всего листов раздела <b>4.2</b> : ____		Всего разделов: ____
30.09.2021 № 99/2021/420874971				
Кадастровый номер:			02:17:000000:151 (единое землепользование)	
Номер точки	Координаты, м		Описание закрепления на местности	Средняя квадратическая погрешность определения координат характерных точек границы части земельного участка, м
	X	Y		
1	2	3	4	5
419	789487.42	1312796.33	данные отсутствуют	данные отсутствуют
420	789486.09	1312783.24	данные отсутствуют	данные отсутствуют
421	789500.08	1312779.96	данные отсутствуют	данные отсутствуют
422	789502.22	1312781.87	данные отсутствуют	данные отсутствуют
423	789503.14	1312796.23	данные отсутствуют	данные отсутствуют
424	789489.48	1312798.16	данные отсутствуют	данные отсутствуют
431	788173.95	1314852.08	данные отсутствуют	данные отсутствуют
432	788171.63	1314839.13	данные отсутствуют	данные отсутствуют
433	788185.33	1314834.8	данные отсутствуют	данные отсутствуют
434	788187.61	1314836.55	данные отсутствуют	данные отсутствуют
435	788189.62	1314850.8	данные отсутствуют	данные отсутствуют
436	788176.14	1314853.75	данные отсутствуют	данные отсутствуют
437	787745.13	1315529.64	данные отсутствуют	данные отсутствуют
438	787742.98	1315516.66	данные отсутствуют	данные отсутствуют
439	787756.74	1315512.51	данные отсутствуют	данные отсутствуют
440	787758.99	1315514.28	данные отсутствуют	данные отсутствуют
441	787760.82	1315528.56	данные отсутствуют	данные отсутствуют
Государственный регистратор				ФГИС ЕГРН
полное наименование должности			подпись	инициалы, фамилия

М.П.

Земельный участок				
(вид объекта недвижимости)				
Лист № ____ Раздела <b>4.2</b>		Всего листов раздела <b>4.2</b> : ____		Всего разделов: ____
30.09.2021 № 99/2021/420874971				
Кадастровый номер:			02:17:000000:151 (единое землепользование)	
Номер точки	Координаты, м		Описание закрепления на местности	Средняя квадратическая погрешность определения координат характерных точек границы части земельного участка, м
	X	Y		
1	2	3	4	5
442	787747.3	1315531.34	данные отсутствуют	данные отсутствуют
443	787958.09	1315193.21	данные отсутствуют	данные отсутствуют
444	787953.86	1315180.75	данные отсутствуют	данные отсутствуют
445	787966.75	1315174.42	данные отсутствуют	данные отсутствуют
446	787969.27	1315175.81	данные отсутствуют	данные отсутствуют
447	787973.39	1315189.59	данные отсутствуют	данные отсутствуют
448	787960.51	1315194.54	данные отсутствуют	данные отсутствуют
473	787582.91	1315761.89	данные отсутствуют	данные отсутствуют
474	787582.62	1315748.73	данные отсутствуют	данные отсутствуют
475	787596.83	1315746.58	данные отсутствуют	данные отсутствуют
476	787598.81	1315748.65	данные отсутствуют	данные отсутствуют
477	787598.59	1315763.04	данные отсутствуют	данные отсутствуют
478	787584.81	1315763.88	данные отсутствуют	данные отсутствуют
557	785773.12	1317129.92	данные отсутствуют	данные отсутствуют
558	785764.85	1317133.38	данные отсутствуют	данные отсутствуют
559	782205.67	1319245.5	данные отсутствуют	данные отсутствуют
560	782197.74	1319249.92	данные отсутствуют	данные отсутствуют
Государственный регистратор				ФГИС ЕГРН
полное наименование должности			подпись	инициалы, фамилия

М.П.

<b>Земельный участок</b>				
(вид объекта недвижимости)				
Лист № ____ Раздела <b>4.2</b>		Всего листов раздела <b>4.2</b> : ____		Всего разделов: ____
Всего листов выписки: ____				
<b>30.09.2021 № 99/2021/420874971</b>				
Кадастровый номер:			<b>02:17:000000:151 (единое землепользование)</b>	
Номер точки	Координаты, м		Описание закрепления на местности	Средняя квадратическая погрешность определения координат характерных точек границы части земельного участка, м
	X	Y		
1	2	3	4	5
561	782213.35	1319253.61	данные отсутствуют	данные отсутствуют
562	782208.17	1319245.91	данные отсутствуют	данные отсутствуют
Государственный регистратор			ФГИС ЕГРН	
полное наименование должности			подпись	
			инициалы, фамилия	

М.П.

<b>Земельный участок</b>				
(вид объекта недвижимости)				
Лист № ____ Раздела <b>4.2</b>		Всего листов раздела <b>4.2</b> : ____		Всего разделов: ____
Всего листов выписки: ____				
<b>30.09.2021 № 99/2021/420874971</b>				
Кадастровый номер:			<b>02:17:000000:151 (единое землепользование)</b>	
Сведения о характерных точках границы части (частей) земельного участка				
Учетный номер части: 10				
Система координат: МСК-05				
Зона №				
Номер точки	Координаты, м		Описание закрепления на местности	Средняя квадратическая погрешность определения координат характерных точек границы части земельного участка, м
	X	Y		
1	2	3	4	5
1	788332.44	1314600.5	данные отсутствуют	данные отсутствуют
2	788331.22	1314587.4	данные отсутствуют	данные отсутствуют
3	788345.24	1314584.25	данные отсутствуют	данные отсутствуют
4	788347.36	1314586.18	данные отсутствуют	данные отсутствуют
5	788348.16	1314600.54	данные отсутствуют	данные отсутствуют
6	788334.48	1314602.35	данные отсутствуют	данные отсутствуют
7	787355.82	1316151.49	данные отсутствуют	данные отсутствуют
8	787325.79	1316133.12	данные отсутствуют	данные отсутствуют
9	787329.59	1316126.08	данные отсутствуют	данные отсутствуют
10	787359.62	1316144.45	данные отсутствуют	данные отсутствуют
35	775008.67	1325999.02	данные отсутствуют	данные отсутствуют
36	775008.19	1325985.87	данные отсутствуют	данные отсутствуют
37	775022.35	1325983.5	данные отсутствуют	данные отсутствуют
38	775024.37	1325985.55	данные отсутствуют	данные отсутствуют
39	775024.37	1325999.93	данные отсутствуют	данные отсутствуют
40	775010.61	1326000.98	данные отсутствуют	данные отсутствуют
Государственный регистратор			ФГИС ЕГРН	
полное наименование должности			подпись	
			инициалы, фамилия	

М.П.



<b>Земельный участок</b>			
(вид объекта недвижимости)			
Лист № ____ Раздела <b>4.2</b>	Всего листов раздела <b>4.2</b> : ____	Всего разделов: ____	Всего листов выписки: ____
<b>30.09.2021 № 99/2021/420874971</b>			
Кадастровый номер:		<b>02:17:000000:151 (единое землепользование)</b>	

Номер точки	Координаты, м		Описание закрепления на местности	Средняя квадратическая погрешность определения координат характерных точек границы части земельного участка, м
	X	Y		
1	2	3	4	5
59	786379.38	1316769.66	данные отсутствуют	данные отсутствуют
60	786366.05	1316766.08	данные отсутствуют	данные отсутствуют
61	786364.88	1316763.59	данные отсутствуют	данные отсутствуют
62	786368.78	1316751.03	данные отсутствуют	данные отсутствуют
63	786382.93	1316753.49	данные отсутствуют	данные отсутствуют
64	786384.15	1316756.08	данные отсутствуют	данные отсутствуют
65	774753.87	1326293.66	данные отсутствуют	данные отсутствуют
66	774756.74	1326280.82	данные отсутствуют	данные отсутствуют
67	774771.05	1326282.13	данные отсутствуют	данные отсутствуют
68	774772.48	1326284.62	данные отсутствуют	данные отсутствуют
69	774768.82	1326298.54	данные отсутствуют	данные отсутствуют
70	774755.24	1326296.05	данные отсутствуют	данные отсутствуют
89	782196.8	1319259.56	данные отсутствуют	данные отсутствуют
90	782195.6	1319257.08	данные отсутствуют	данные отсутствуют
91	782199.36	1319244.48	данные отсутствуют	данные отсутствуют
91	782199.36	1319244.48	данные отсутствуют	данные отсутствуют
92	782213.54	1319246.78	данные отсутствуют	данные отсутствуют

Государственный регистратор		ФГИС ЕГРН
полное наименование должности	подпись	инициалы, фамилия

М.П.

<b>Земельный участок</b>			
(вид объекта недвижимости)			
Лист № ____ Раздела <b>4.2</b>	Всего листов раздела <b>4.2</b> : ____	Всего разделов: ____	Всего листов выписки: ____
<b>30.09.2021 № 99/2021/420874971</b>			
Кадастровый номер:		<b>02:17:000000:151 (единое землепользование)</b>	

Номер точки	Координаты, м		Описание закрепления на местности	Средняя квадратическая погрешность определения координат характерных точек границы части земельного участка, м
	X	Y		
1	2	3	4	5
92	782213.54	1319246.78	данные отсутствуют	данные отсутствуют
93	782214.79	1319249.37	данные отсутствуют	данные отсутствуют
93	782214.79	1319249.37	данные отсутствуют	данные отсутствуют
94	782210.17	1319262.99	данные отсутствуют	данные отсутствуют
95	774066.52	1327129.97	данные отсутствуют	данные отсутствуют
96	774045.92	1327101.42	данные отсутствуют	данные отсутствуют
97	774052.15	1327096.4	данные отсутствуют	данные отсутствуют
98	774072.75	1327124.94	данные отсутствуют	данные отсутствуют
99	775248.91	1325720.01	данные отсутствуют	данные отсутствуют
100	775248.42	1325706.87	данные отсутствуют	данные отсутствуют
101	775262.59	1325704.49	данные отсутствуют	данные отсутствуют
102	775264.6	1325706.54	данные отсутствуют	данные отсутствуют
103	775264.6	1325720.93	данные отсутствуют	данные отсутствуют
104	775250.84	1325721.98	данные отсутствуют	данные отсутствуют
133	785772.54	1317133.91	данные отсутствуют	данные отсутствуют
135	774528.18	1326566.58	данные отсутствуют	данные отсутствуют
136	774526.1	1326564.77	данные отсутствуют	данные отсутствуют

Государственный регистратор		ФГИС ЕГРН
полное наименование должности	подпись	инициалы, фамилия

М.П.

Земельный участок				
(вид объекта недвижимости)				
Лист № ____ Раздела <b>4.2</b>		Всего листов раздела <b>4.2</b> : ____		Всего разделов: ____
30.09.2021 № 99/2021/420874971				
Кадастровый номер:			02:17:000000:151 (единое землепользование)	
Номер точки	Координаты, м		Описание закрепления на местности	Средняя квадратическая погрешность определения координат характерных точек границы части земельного участка, м
	X	Y		
1	2	3	4	5
137	774524.58	1326551.71	данные отсутствуют	данные отсутствуют
138	774538.52	1326548.23	данные отсутствуют	данные отсутствуют
139	774540.69	1326550.11	данные отсутствуют	данные отсутствуют
140	774541.82	1326564.46	данные отсутствуют	данные отсутствуют
147	784868.8	1317666.02	данные отсутствуют	данные отсутствуют
148	784867.25	1317663.74	данные отсутствуют	данные отсутствуют
149	784869.1	1317650.72	данные отсутствуют	данные отсутствуют
150	784883.46	1317650.89	данные отсутствуют	данные отсутствуют
151	784885.08	1317653.26	данные отсутствуют	данные отсутствуют
152	784882.54	1317667.43	данные отсутствуют	данные отсутствуют
165	785451.69	1317314.12	данные отсутствуют	данные отсутствуют
166	785450.44	1317311.66	данные отсутствуют	данные отсутствуют
167	785453.96	1317298.98	данные отсутствуют	данные отсутствуют
168	785468.18	1317301.01	данные отсутствуют	данные отсутствуют
169	785469.48	1317303.57	данные отсутствуют	данные отсутствуют
170	785465.13	1317317.29	данные отсутствуют	данные отсутствуют
211	774255.82	1326881.58	данные отсутствуют	данные отсутствуют
Государственный регистратор				ФГИС ЕГРН
полное наименование должности			подпись	инициалы, фамилия

М.П.

Раздел 4.2

Выписка из Единого государственного реестра недвижимости об объекте недвижимости  
Сведения о частях земельного участка

Земельный участок				
(вид объекта недвижимости)				
Лист № ____ Раздела <b>4.2</b>		Всего листов раздела <b>4.2</b> : ____		Всего разделов: ____
30.09.2021 № 99/2021/420874971				
Кадастровый номер:			02:17:000000:151 (единое землепользование)	
Номер точки	Координаты, м		Описание закрепления на местности	Средняя квадратическая погрешность определения координат характерных точек границы части земельного участка, м
	X	Y		
1	2	3	4	5
212	774254.31	1326868.51	данные отсутствуют	данные отсутствуют
213	774268.25	1326865.03	данные отсутствуют	данные отсутствуют
214	774270.42	1326866.91	данные отсутствуют	данные отсутствуют
215	774271.55	1326881.26	данные отсутствуют	данные отсутствуют
216	774257.91	1326883.38	данные отсутствуют	данные отсутствуют
241	788508.45	1314324.77	данные отсутствуют	данные отсутствуют
242	788505.62	1314311.92	данные отсутствуют	данные отсутствуют
243	788519.13	1314307.06	данные отсутствуют	данные отсутствуют
244	788521.48	1314308.71	данные отсутствуют	данные отсутствуют
245	788524.05	1314322.86	данные отсутствуют	данные отсутствуют
246	788510.7	1314326.36	данные отсутствуют	данные отсутствуют
271	782549.89	1319052.16	данные отсутствуют	данные отсутствуют
271	782549.89	1319052.16	данные отсутствуют	данные отсутствуют
272	782548.29	1319049.91	данные отсутствуют	данные отсутствуют
272	782548.29	1319049.91	данные отсутствуют	данные отсутствуют
273	782549.88	1319036.85	данные отсутствуют	данные отсутствуют
273	782549.88	1319036.85	данные отсутствуют	данные отсутствуют
Государственный регистратор				ФГИС ЕГРН
полное наименование должности			подпись	инициалы, фамилия

М.П.

Земельный участок				
(вид объекта недвижимости)				
Лист № ____ Раздела <b>4.2</b>		Всего листов раздела <b>4.2</b> : ____		Всего разделов: ____
30.09.2021 № 99/2021/420874971				
Кадастровый номер:			02:17:000000:151 (единое землепользование)	
Номер точки	Координаты, м		Описание закрепления на местности	Средняя квадратическая погрешность определения координат характерных точек границы части земельного участка, м
	X	Y		
1	2	3	4	5
274	782564.25	1319036.74	данные отсутствуют	данные отсутствуют
274	782564.25	1319036.74	данные отсутствуют	данные отсутствуют
275	782565.92	1319039.08	данные отсутствуют	данные отсутствуют
275	782565.92	1319039.08	данные отсутствуют	данные отсутствуют
276	782563.65	1319053.29	данные отсутствуют	данные отсутствуют
276	782563.65	1319053.29	данные отсутствуют	данные отсутствуют
277	789848.7	1312231.53	данные отсутствуют	данные отсутствуют
278	789847.77	1312218.4	данные отсутствуют	данные отсутствуют
279	789861.85	1312215.55	данные отсутствуют	данные отсутствуют
280	789863.93	1312217.53	данные отсутствуют	данные отсутствуют
281	789864.42	1312231.91	данные отсутствуют	данные отсутствуют
282	789850.7	1312233.42	данные отсутствуют	данные отсутствуют
283	788863.45	1313767.38	данные отсутствуют	данные отсутствуют
284	788861.29	1313754.4	данные отсутствуют	данные отсутствуют
285	788875.04	1313750.24	данные отсутствуют	данные отсутствуют
286	788877.3	1313752.01	данные отсутствуют	данные отсутствуют
287	788879.14	1313766.28	данные отсутствуют	данные отсутствуют
Государственный регистратор				ФГИС ЕГРН
полное наименование должности			подпись	инициалы, фамилия

М.П.

Земельный участок				
(вид объекта недвижимости)				
Лист № ____ Раздела <b>4.2</b>		Всего листов раздела <b>4.2</b> : ____		Всего разделов: ____
30.09.2021 № 99/2021/420874971				
Кадастровый номер:			02:17:000000:151 (единое землепользование)	
Номер точки	Координаты, м		Описание закрепления на местности	Средняя квадратическая погрешность определения координат характерных точек границы части земельного участка, м
	X	Y		
1	2	3	4	5
288	788865.62	1313769.08	данные отсутствуют	данные отсутствуют
307	788669.93	1314077.84	данные отсутствуют	данные отсутствуют
308	788667.77	1314064.87	данные отсутствуют	данные отсутствуют
309	788681.52	1314060.71	данные отсутствуют	данные отсутствуют
310	788683.78	1314062.48	данные отсутствуют	данные отсутствуют
311	788685.61	1314076.75	данные отсутствуют	данные отсутствуют
312	788672.1	1314079.54	данные отсутствуют	данные отсутствуют
313	790060.76	1311902.93	данные отсутствуют	данные отсутствуют
314	790058.15	1311890.03	данные отсутствуют	данные отсутствуют
315	790071.75	1311885.4	данные отсутствуют	данные отсутствуют
316	790074.07	1311887.09	данные отсутствуют	данные отсутствуют
317	790076.4	1311901.29	данные отсутствуют	данные отсутствуют
318	790062.99	1311904.55	данные отсутствуют	данные отсутствуют
319	787072.86	1316586.41	данные отсутствуют	данные отсутствуют
320	787056.02	1316555.49	данные отсутствуют	данные отсутствуют
321	787062.83	1316551.3	данные отсутствуют	данные отсутствуют
322	787079.67	1316582.21	данные отсутствуют	данные отсутствуют
Государственный регистратор				ФГИС ЕГРН
полное наименование должности			подпись	инициалы, фамилия

М.П.

Земельный участок				
(вид объекта недвижимости)				
Лист № ____ Раздела <u>4.2</u>		Всего листов раздела <u>4.2</u> : ____		Всего разделов: ____
30.09.2021 № 99/2021/420874971				
Кадастровый номер:			02:17:000000:151 (единое землепользование)	
Номер точки	Координаты, м		Описание закрепления на местности	Средняя квадратическая погрешность определения координат характерных точек границы части земельного участка, м
	X	Y		
1	2	3	4	5
323	786947.46	1316568.77	данные отсутствуют	данные отсутствуют
324	786956.91	1316559.61	данные отсутствуют	данные отсутствуют
325	786968.15	1316568.56	данные отсутствуют	данные отсутствуют
326	786967.98	1316571.42	данные отсутствуют	данные отсутствуют
327	786957.28	1316581.05	данные отсутствуют	данные отсутствуют
328	786947.3	1316571.52	данные отсутствуют	данные отсутствуют
339	781069.76	1319929.89	данные отсутствуют	данные отсутствуют
340	781068.56	1319927.41	данные отсутствуют	данные отсутствуют
341	781072.32	1319914.81	данные отсутствуют	данные отсутствуют
342	781086.5	1319917.11	данные отсутствуют	данные отсутствуют
343	781087.75	1319919.7	данные отсутствуют	данные отсутствуют
344	781083.13	1319933.32	данные отсутствуют	данные отсутствуют
375	786679.6	1316598.27	данные отсутствуют	данные отсутствуют
376	786670.96	1316564.15	данные отсутствуют	данные отсутствуют
377	786678.6	1316561.77	данные отсутствуют	данные отсутствуют
378	786687.24	1316595.89	данные отсутствуют	данные отсутствуют
401	789277.86	1313126.91	данные отсутствуют	данные отсутствуют
Государственный регистратор				ФГИС ЕГРН
полное наименование должности			подпись	инициалы, фамилия

М.П.

Раздел 4.2

Выписка из Единого государственного реестра недвижимости об объекте недвижимости  
Сведения о частях земельного участка

Земельный участок				
(вид объекта недвижимости)				
Лист № ____ Раздела <u>4.2</u>		Всего листов раздела <u>4.2</u> : ____		Всего разделов: ____
30.09.2021 № 99/2021/420874971				
Кадастровый номер:			02:17:000000:151 (единое землепользование)	
Номер точки	Координаты, м		Описание закрепления на местности	Средняя квадратическая погрешность определения координат характерных точек границы части земельного участка, м
	X	Y		
1	2	3	4	5
402	789274.15	1313114.29	данные отсутствуют	данные отсутствуют
403	789287.3	1313108.5	данные отсутствуют	данные отсутствуют
404	789289.76	1313109.98	данные отсутствуют	данные отсутствуют
405	789293.3	1313123.93	данные отсутствуют	данные отсутствуют
406	789280.22	1313128.33	данные отсутствуют	данные отсутствуют
407	789071.77	1313447.22	данные отсутствуют	данные отсутствуют
408	789068.81	1313434.4	данные отсутствуют	данные отсутствуют
409	789082.28	1313429.4	данные отсутствуют	данные отсутствуют
410	789084.64	1313431.03	данные отсутствуют	данные отсутствуют
411	789087.36	1313445.16	данные отсутствуют	данные отсутствуют
412	789074.04	1313448.78	данные отсутствуют	данные отсутствуют
413	789701.23	1312466.92	данные отсутствуют	данные отсутствуют
414	789698.07	1312454.15	данные отсутствуют	данные отсутствуют
415	789711.46	1312448.94	данные отсутствуют	данные отсутствуют
416	789713.85	1312450.53	данные отсутствуют	данные отсутствуют
417	789716.78	1312464.62	данные отсутствуют	данные отсутствуют
418	789703.52	1312468.45	данные отсутствуют	данные отсутствуют
Государственный регистратор				ФГИС ЕГРН
полное наименование должности			подпись	инициалы, фамилия

М.П.

Земельный участок				
(вид объекта недвижимости)				
Лист № ____ Раздела <b>4.2</b>		Всего листов раздела <b>4.2</b> : ____		Всего разделов: ____
30.09.2021 № 99/2021/420874971				
Кадастровый номер:			02:17:000000:151 (единое землепользование)	
Номер точки	Координаты, м		Описание закрепления на местности	Средняя квадратическая погрешность определения координат характерных точек границы части земельного участка, м
	X	Y		
1	2	3	4	5
419	789487.42	1312796.33	данные отсутствуют	данные отсутствуют
420	789486.09	1312783.24	данные отсутствуют	данные отсутствуют
421	789500.08	1312779.96	данные отсутствуют	данные отсутствуют
422	789502.22	1312781.87	данные отсутствуют	данные отсутствуют
423	789503.14	1312796.23	данные отсутствуют	данные отсутствуют
424	789489.48	1312798.16	данные отсутствуют	данные отсутствуют
431	788173.95	1314852.08	данные отсутствуют	данные отсутствуют
432	788171.63	1314839.13	данные отсутствуют	данные отсутствуют
433	788185.33	1314834.8	данные отсутствуют	данные отсутствуют
434	788187.61	1314836.55	данные отсутствуют	данные отсутствуют
435	788189.62	1314850.8	данные отсутствуют	данные отсутствуют
436	788176.14	1314853.75	данные отсутствуют	данные отсутствуют
437	787745.13	1315529.64	данные отсутствуют	данные отсутствуют
438	787742.98	1315516.66	данные отсутствуют	данные отсутствуют
439	787756.74	1315512.51	данные отсутствуют	данные отсутствуют
440	787758.99	1315514.28	данные отсутствуют	данные отсутствуют
441	787760.82	1315528.56	данные отсутствуют	данные отсутствуют
Государственный регистратор				ФГИС ЕГРН
полное наименование должности			подпись	инициалы, фамилия

М.П.

Земельный участок				
(вид объекта недвижимости)				
Лист № ____ Раздела <b>4.2</b>		Всего листов раздела <b>4.2</b> : ____		Всего разделов: ____
30.09.2021 № 99/2021/420874971				
Кадастровый номер:			02:17:000000:151 (единое землепользование)	
Номер точки	Координаты, м		Описание закрепления на местности	Средняя квадратическая погрешность определения координат характерных точек границы части земельного участка, м
	X	Y		
1	2	3	4	5
442	787747.3	1315531.34	данные отсутствуют	данные отсутствуют
443	787958.09	1315193.21	данные отсутствуют	данные отсутствуют
444	787953.86	1315180.75	данные отсутствуют	данные отсутствуют
445	787966.75	1315174.42	данные отсутствуют	данные отсутствуют
446	787969.27	1315175.81	данные отсутствуют	данные отсутствуют
447	787973.39	1315189.59	данные отсутствуют	данные отсутствуют
448	787960.51	1315194.54	данные отсутствуют	данные отсутствуют
473	787582.91	1315761.89	данные отсутствуют	данные отсутствуют
474	787582.62	1315748.73	данные отсутствуют	данные отсутствуют
475	787596.83	1315746.58	данные отсутствуют	данные отсутствуют
476	787598.81	1315748.65	данные отсутствуют	данные отсутствуют
477	787598.59	1315763.04	данные отсутствуют	данные отсутствуют
478	787584.81	1315763.88	данные отсутствуют	данные отсутствуют
557	785773.12	1317129.92	данные отсутствуют	данные отсутствуют
558	785764.85	1317133.38	данные отсутствуют	данные отсутствуют
559	782205.67	1319245.5	данные отсутствуют	данные отсутствуют
560	782197.74	1319249.92	данные отсутствуют	данные отсутствуют
Государственный регистратор				ФГИС ЕГРН
полное наименование должности			подпись	инициалы, фамилия

М.П.

<b>Земельный участок</b>				
(вид объекта недвижимости)				
Лист № ____ Раздела <b>4.2</b>		Всего листов раздела <b>4.2</b> : ____		Всего разделов: ____
Всего листов выписки: ____				
<b>30.09.2021 № 99/2021/420874971</b>				
Кадастровый номер:			<b>02:17:000000:151 (единое землепользование)</b>	
Номер точки	Координаты, м		Описание закрепления на местности	Средняя квадратическая погрешность определения координат характерных точек границы части земельного участка, м
	X	Y		
1	2	3	4	5
561	782213.35	1319253.61	данные отсутствуют	данные отсутствуют
562	782208.17	1319245.91	данные отсутствуют	данные отсутствуют
Государственный регистратор			ФГИС ЕГРН	
полное наименование должности			подпись	
			инициалы, фамилия	

М.П.

<b>Земельный участок</b>				
(вид объекта недвижимости)				
Лист № ____ Раздела <b>4.2</b>		Всего листов раздела <b>4.2</b> : ____		Всего разделов: ____
Всего листов выписки: ____				
<b>30.09.2021 № 99/2021/420874971</b>				
Кадастровый номер:			<b>02:17:000000:151 (единое землепользование)</b>	
Сведения о характерных точках границы части (частей) земельного участка				
Учетный номер части: 11				
Система координат: МСК-05				
Зона №				
Номер точки	Координаты, м		Описание закрепления на местности	Средняя квадратическая погрешность определения координат характерных точек границы части земельного участка, м
	X	Y		
1	2	3	4	5
1	788332.44	1314600.5	данные отсутствуют	данные отсутствуют
2	788331.22	1314587.4	данные отсутствуют	данные отсутствуют
3	788345.24	1314584.25	данные отсутствуют	данные отсутствуют
4	788347.36	1314586.18	данные отсутствуют	данные отсутствуют
5	788348.16	1314600.54	данные отсутствуют	данные отсутствуют
6	788334.48	1314602.35	данные отсутствуют	данные отсутствуют
7	787355.82	1316151.49	данные отсутствуют	данные отсутствуют
8	787325.79	1316133.12	данные отсутствуют	данные отсутствуют
9	787329.59	1316126.08	данные отсутствуют	данные отсутствуют
10	787359.62	1316144.45	данные отсутствуют	данные отсутствуют
35	775008.67	1325999.02	данные отсутствуют	данные отсутствуют
36	775008.19	1325985.87	данные отсутствуют	данные отсутствуют
37	775022.35	1325983.5	данные отсутствуют	данные отсутствуют
38	775024.37	1325985.55	данные отсутствуют	данные отсутствуют
39	775024.37	1325999.93	данные отсутствуют	данные отсутствуют
40	775010.61	1326000.98	данные отсутствуют	данные отсутствуют
Государственный регистратор			ФГИС ЕГРН	
полное наименование должности			подпись	
			инициалы, фамилия	

М.П.

<b>Земельный участок</b>			
(вид объекта недвижимости)			
Лист № ____ Раздела <b>4.2</b>	Всего листов раздела <b>4.2</b> : ____	Всего разделов: ____	Всего листов выписки: ____
<b>30.09.2021 № 99/2021/420874971</b>			
Кадастровый номер:		<b>02:17:000000:151 (единое землепользование)</b>	

Номер точки	Координаты, м		Описание закрепления на местности	Средняя квадратическая погрешность определения координат характерных точек границы части земельного участка, м
	X	Y		
1	2	3	4	5
59	786379.38	1316769.66	данные отсутствуют	данные отсутствуют
60	786366.05	1316766.08	данные отсутствуют	данные отсутствуют
61	786364.88	1316763.59	данные отсутствуют	данные отсутствуют
62	786368.78	1316751.03	данные отсутствуют	данные отсутствуют
63	786382.93	1316753.49	данные отсутствуют	данные отсутствуют
64	786384.15	1316756.08	данные отсутствуют	данные отсутствуют
65	774753.87	1326293.66	данные отсутствуют	данные отсутствуют
66	774756.74	1326280.82	данные отсутствуют	данные отсутствуют
67	774771.05	1326282.13	данные отсутствуют	данные отсутствуют
68	774772.48	1326284.62	данные отсутствуют	данные отсутствуют
69	774768.82	1326298.54	данные отсутствуют	данные отсутствуют
70	774755.24	1326296.05	данные отсутствуют	данные отсутствуют
89	782196.8	1319259.56	данные отсутствуют	данные отсутствуют
90	782195.6	1319257.08	данные отсутствуют	данные отсутствуют
91	782199.36	1319244.48	данные отсутствуют	данные отсутствуют
91	782199.36	1319244.48	данные отсутствуют	данные отсутствуют
92	782213.54	1319246.78	данные отсутствуют	данные отсутствуют

Государственный регистратор		ФГИС ЕГРН
полное наименование должности	подпись	инициалы, фамилия

М.П.

<b>Земельный участок</b>			
(вид объекта недвижимости)			
Лист № ____ Раздела <b>4.2</b>	Всего листов раздела <b>4.2</b> : ____	Всего разделов: ____	Всего листов выписки: ____
<b>30.09.2021 № 99/2021/420874971</b>			
Кадастровый номер:		<b>02:17:000000:151 (единое землепользование)</b>	

Номер точки	Координаты, м		Описание закрепления на местности	Средняя квадратическая погрешность определения координат характерных точек границы части земельного участка, м
	X	Y		
1	2	3	4	5
92	782213.54	1319246.78	данные отсутствуют	данные отсутствуют
93	782214.79	1319249.37	данные отсутствуют	данные отсутствуют
93	782214.79	1319249.37	данные отсутствуют	данные отсутствуют
94	782210.17	1319262.99	данные отсутствуют	данные отсутствуют
95	774066.52	1327129.97	данные отсутствуют	данные отсутствуют
96	774045.92	1327101.42	данные отсутствуют	данные отсутствуют
97	774052.15	1327096.4	данные отсутствуют	данные отсутствуют
98	774072.75	1327124.94	данные отсутствуют	данные отсутствуют
99	775248.91	1325720.01	данные отсутствуют	данные отсутствуют
100	775248.42	1325706.87	данные отсутствуют	данные отсутствуют
101	775262.59	1325704.49	данные отсутствуют	данные отсутствуют
102	775264.6	1325706.54	данные отсутствуют	данные отсутствуют
103	775264.6	1325720.93	данные отсутствуют	данные отсутствуют
104	775250.84	1325721.98	данные отсутствуют	данные отсутствуют
133	785772.54	1317133.91	данные отсутствуют	данные отсутствуют
135	774528.18	1326566.58	данные отсутствуют	данные отсутствуют
136	774526.1	1326564.77	данные отсутствуют	данные отсутствуют

Государственный регистратор		ФГИС ЕГРН
полное наименование должности	подпись	инициалы, фамилия

М.П.

Земельный участок				
(вид объекта недвижимости)				
Лист № ____ Раздела <b>4.2</b>		Всего листов раздела <b>4.2</b> : ____		Всего разделов: ____
30.09.2021 № 99/2021/420874971				
Кадастровый номер:			02:17:000000:151 (единое землепользование)	
Номер точки	Координаты, м		Описание закрепления на местности	Средняя квадратическая погрешность определения координат характерных точек границы части земельного участка, м
	X	Y		
1	2	3	4	5
137	774524.58	1326551.71	данные отсутствуют	данные отсутствуют
138	774538.52	1326548.23	данные отсутствуют	данные отсутствуют
139	774540.69	1326550.11	данные отсутствуют	данные отсутствуют
140	774541.82	1326564.46	данные отсутствуют	данные отсутствуют
147	784868.8	1317666.02	данные отсутствуют	данные отсутствуют
148	784867.25	1317663.74	данные отсутствуют	данные отсутствуют
149	784869.1	1317650.72	данные отсутствуют	данные отсутствуют
150	784883.46	1317650.89	данные отсутствуют	данные отсутствуют
151	784885.08	1317653.26	данные отсутствуют	данные отсутствуют
152	784882.54	1317667.43	данные отсутствуют	данные отсутствуют
165	785451.69	1317314.12	данные отсутствуют	данные отсутствуют
166	785450.44	1317311.66	данные отсутствуют	данные отсутствуют
167	785453.96	1317298.98	данные отсутствуют	данные отсутствуют
168	785468.18	1317301.01	данные отсутствуют	данные отсутствуют
169	785469.48	1317303.57	данные отсутствуют	данные отсутствуют
170	785465.13	1317317.29	данные отсутствуют	данные отсутствуют
211	774255.82	1326881.58	данные отсутствуют	данные отсутствуют
Государственный регистратор				ФГИС ЕГРН
полное наименование должности			подпись	инициалы, фамилия

М.П.

Раздел 4.2

Выписка из Единого государственного реестра недвижимости об объекте недвижимости  
Сведения о частях земельного участка

Земельный участок				
(вид объекта недвижимости)				
Лист № ____ Раздела <b>4.2</b>		Всего листов раздела <b>4.2</b> : ____		Всего разделов: ____
30.09.2021 № 99/2021/420874971				
Кадастровый номер:			02:17:000000:151 (единое землепользование)	
Номер точки	Координаты, м		Описание закрепления на местности	Средняя квадратическая погрешность определения координат характерных точек границы части земельного участка, м
	X	Y		
1	2	3	4	5
212	774254.31	1326868.51	данные отсутствуют	данные отсутствуют
213	774268.25	1326865.03	данные отсутствуют	данные отсутствуют
214	774270.42	1326866.91	данные отсутствуют	данные отсутствуют
215	774271.55	1326881.26	данные отсутствуют	данные отсутствуют
216	774257.91	1326883.38	данные отсутствуют	данные отсутствуют
241	788508.45	1314324.77	данные отсутствуют	данные отсутствуют
242	788505.62	1314311.92	данные отсутствуют	данные отсутствуют
243	788519.13	1314307.06	данные отсутствуют	данные отсутствуют
244	788521.48	1314308.71	данные отсутствуют	данные отсутствуют
245	788524.05	1314322.86	данные отсутствуют	данные отсутствуют
246	788510.7	1314326.36	данные отсутствуют	данные отсутствуют
271	782549.89	1319052.16	данные отсутствуют	данные отсутствуют
271	782549.89	1319052.16	данные отсутствуют	данные отсутствуют
272	782548.29	1319049.91	данные отсутствуют	данные отсутствуют
272	782548.29	1319049.91	данные отсутствуют	данные отсутствуют
273	782549.88	1319036.85	данные отсутствуют	данные отсутствуют
273	782549.88	1319036.85	данные отсутствуют	данные отсутствуют
Государственный регистратор				ФГИС ЕГРН
полное наименование должности			подпись	инициалы, фамилия

М.П.



Земельный участок				
(вид объекта недвижимости)				
Лист № ____ Раздела <u>4.2</u>		Всего листов раздела <u>4.2</u> : ____		Всего разделов: ____
30.09.2021 № 99/2021/420874971				
Кадастровый номер:			02:17:000000:151 (единое землепользование)	
Номер точки	Координаты, м		Описание закрепления на местности	Средняя квадратическая погрешность определения координат характерных точек границы части земельного участка, м
	X	Y		
1	2	3	4	5
274	782564.25	1319036.74	данные отсутствуют	данные отсутствуют
274	782564.25	1319036.74	данные отсутствуют	данные отсутствуют
275	782565.92	1319039.08	данные отсутствуют	данные отсутствуют
275	782565.92	1319039.08	данные отсутствуют	данные отсутствуют
276	782563.65	1319053.29	данные отсутствуют	данные отсутствуют
276	782563.65	1319053.29	данные отсутствуют	данные отсутствуют
277	789848.7	1312231.53	данные отсутствуют	данные отсутствуют
278	789847.77	1312218.4	данные отсутствуют	данные отсутствуют
279	789861.85	1312215.55	данные отсутствуют	данные отсутствуют
280	789863.93	1312217.53	данные отсутствуют	данные отсутствуют
281	789864.42	1312231.91	данные отсутствуют	данные отсутствуют
282	789850.7	1312233.42	данные отсутствуют	данные отсутствуют
283	788863.45	1313767.38	данные отсутствуют	данные отсутствуют
284	788861.29	1313754.4	данные отсутствуют	данные отсутствуют
285	788875.04	1313750.24	данные отсутствуют	данные отсутствуют
286	788877.3	1313752.01	данные отсутствуют	данные отсутствуют
287	788879.14	1313766.28	данные отсутствуют	данные отсутствуют
Государственный регистратор				ФГИС ЕГРН
полное наименование должности			подпись	инициалы, фамилия

М.П.

Земельный участок				
(вид объекта недвижимости)				
Лист № ____ Раздела <u>4.2</u>		Всего листов раздела <u>4.2</u> : ____		Всего разделов: ____
30.09.2021 № 99/2021/420874971				
Кадастровый номер:			02:17:000000:151 (единое землепользование)	
Номер точки	Координаты, м		Описание закрепления на местности	Средняя квадратическая погрешность определения координат характерных точек границы части земельного участка, м
	X	Y		
1	2	3	4	5
288	788865.62	1313769.08	данные отсутствуют	данные отсутствуют
307	788669.93	1314077.84	данные отсутствуют	данные отсутствуют
308	788667.77	1314064.87	данные отсутствуют	данные отсутствуют
309	788681.52	1314060.71	данные отсутствуют	данные отсутствуют
310	788683.78	1314062.48	данные отсутствуют	данные отсутствуют
311	788685.61	1314076.75	данные отсутствуют	данные отсутствуют
312	788672.1	1314079.54	данные отсутствуют	данные отсутствуют
313	790060.76	1311902.93	данные отсутствуют	данные отсутствуют
314	790058.15	1311890.03	данные отсутствуют	данные отсутствуют
315	790071.75	1311885.4	данные отсутствуют	данные отсутствуют
316	790074.07	1311887.09	данные отсутствуют	данные отсутствуют
317	790076.4	1311901.29	данные отсутствуют	данные отсутствуют
318	790062.99	1311904.55	данные отсутствуют	данные отсутствуют
319	787072.86	1316586.41	данные отсутствуют	данные отсутствуют
320	787056.02	1316555.49	данные отсутствуют	данные отсутствуют
321	787062.83	1316551.3	данные отсутствуют	данные отсутствуют
322	787079.67	1316582.21	данные отсутствуют	данные отсутствуют
Государственный регистратор				ФГИС ЕГРН
полное наименование должности			подпись	инициалы, фамилия

М.П.

Земельный участок				
(вид объекта недвижимости)				
Лист № ____ Раздела <b>4.2</b>		Всего листов раздела <b>4.2</b> : ____		Всего разделов: ____
30.09.2021 № 99/2021/420874971				
Кадастровый номер:			02:17:000000:151 (единое землепользование)	
Номер точки	Координаты, м		Описание закрепления на местности	Средняя квадратическая погрешность определения координат характерных точек границы части земельного участка, м
	X	Y		
1	2	3	4	5
323	786947.46	1316568.77	данные отсутствуют	данные отсутствуют
324	786956.91	1316559.61	данные отсутствуют	данные отсутствуют
325	786968.15	1316568.56	данные отсутствуют	данные отсутствуют
326	786967.98	1316571.42	данные отсутствуют	данные отсутствуют
327	786957.28	1316581.05	данные отсутствуют	данные отсутствуют
328	786947.3	1316571.52	данные отсутствуют	данные отсутствуют
339	781069.76	1319929.89	данные отсутствуют	данные отсутствуют
340	781068.56	1319927.41	данные отсутствуют	данные отсутствуют
341	781072.32	1319914.81	данные отсутствуют	данные отсутствуют
342	781086.5	1319917.11	данные отсутствуют	данные отсутствуют
343	781087.75	1319919.7	данные отсутствуют	данные отсутствуют
344	781083.13	1319933.32	данные отсутствуют	данные отсутствуют
375	786679.6	1316598.27	данные отсутствуют	данные отсутствуют
376	786670.96	1316564.15	данные отсутствуют	данные отсутствуют
377	786678.6	1316561.77	данные отсутствуют	данные отсутствуют
378	786687.24	1316595.89	данные отсутствуют	данные отсутствуют
401	789277.86	1313126.91	данные отсутствуют	данные отсутствуют
Государственный регистратор				ФГИС ЕГРН
полное наименование должности			подпись	инициалы, фамилия

М.П.

Раздел 4.2

Выписка из Единого государственного реестра недвижимости об объекте недвижимости  
Сведения о частях земельного участка

Земельный участок				
(вид объекта недвижимости)				
Лист № ____ Раздела <b>4.2</b>		Всего листов раздела <b>4.2</b> : ____		Всего разделов: ____
30.09.2021 № 99/2021/420874971				
Кадастровый номер:			02:17:000000:151 (единое землепользование)	
Номер точки	Координаты, м		Описание закрепления на местности	Средняя квадратическая погрешность определения координат характерных точек границы части земельного участка, м
	X	Y		
1	2	3	4	5
402	789274.15	1313114.29	данные отсутствуют	данные отсутствуют
403	789287.3	1313108.5	данные отсутствуют	данные отсутствуют
404	789289.76	1313109.98	данные отсутствуют	данные отсутствуют
405	789293.3	1313123.93	данные отсутствуют	данные отсутствуют
406	789280.22	1313128.33	данные отсутствуют	данные отсутствуют
407	789071.77	1313447.22	данные отсутствуют	данные отсутствуют
408	789068.81	1313434.4	данные отсутствуют	данные отсутствуют
409	789082.28	1313429.4	данные отсутствуют	данные отсутствуют
410	789084.64	1313431.03	данные отсутствуют	данные отсутствуют
411	789087.36	1313445.16	данные отсутствуют	данные отсутствуют
412	789074.04	1313448.78	данные отсутствуют	данные отсутствуют
413	789701.23	1312466.92	данные отсутствуют	данные отсутствуют
414	789698.07	1312454.15	данные отсутствуют	данные отсутствуют
415	789711.46	1312448.94	данные отсутствуют	данные отсутствуют
416	789713.85	1312450.53	данные отсутствуют	данные отсутствуют
417	789716.78	1312464.62	данные отсутствуют	данные отсутствуют
418	789703.52	1312468.45	данные отсутствуют	данные отсутствуют
Государственный регистратор				ФГИС ЕГРН
полное наименование должности			подпись	инициалы, фамилия

М.П.

Земельный участок				
(вид объекта недвижимости)				
Лист № ____ Раздела <b>4.2</b>		Всего листов раздела <b>4.2</b> : ____		Всего разделов: ____
30.09.2021 № 99/2021/420874971				
Кадастровый номер:			02:17:000000:151 (единое землепользование)	
Номер точки	Координаты, м		Описание закрепления на местности	Средняя квадратическая погрешность определения координат характерных точек границы части земельного участка, м
	X	Y		
1	2	3	4	5
419	789487.42	1312796.33	данные отсутствуют	данные отсутствуют
420	789486.09	1312783.24	данные отсутствуют	данные отсутствуют
421	789500.08	1312779.96	данные отсутствуют	данные отсутствуют
422	789502.22	1312781.87	данные отсутствуют	данные отсутствуют
423	789503.14	1312796.23	данные отсутствуют	данные отсутствуют
424	789489.48	1312798.16	данные отсутствуют	данные отсутствуют
431	788173.95	1314852.08	данные отсутствуют	данные отсутствуют
432	788171.63	1314839.13	данные отсутствуют	данные отсутствуют
433	788185.33	1314834.8	данные отсутствуют	данные отсутствуют
434	788187.61	1314836.55	данные отсутствуют	данные отсутствуют
435	788189.62	1314850.8	данные отсутствуют	данные отсутствуют
436	788176.14	1314853.75	данные отсутствуют	данные отсутствуют
437	787745.13	1315529.64	данные отсутствуют	данные отсутствуют
438	787742.98	1315516.66	данные отсутствуют	данные отсутствуют
439	787756.74	1315512.51	данные отсутствуют	данные отсутствуют
440	787758.99	1315514.28	данные отсутствуют	данные отсутствуют
441	787760.82	1315528.56	данные отсутствуют	данные отсутствуют
Государственный регистратор				ФГИС ЕГРН
полное наименование должности			подпись	инициалы, фамилия

М.П.

Земельный участок				
(вид объекта недвижимости)				
Лист № ____ Раздела <b>4.2</b>		Всего листов раздела <b>4.2</b> : ____		Всего разделов: ____
30.09.2021 № 99/2021/420874971				
Кадастровый номер:			02:17:000000:151 (единое землепользование)	
Номер точки	Координаты, м		Описание закрепления на местности	Средняя квадратическая погрешность определения координат характерных точек границы части земельного участка, м
	X	Y		
1	2	3	4	5
442	787747.3	1315531.34	данные отсутствуют	данные отсутствуют
443	787958.09	1315193.21	данные отсутствуют	данные отсутствуют
444	787953.86	1315180.75	данные отсутствуют	данные отсутствуют
445	787966.75	1315174.42	данные отсутствуют	данные отсутствуют
446	787969.27	1315175.81	данные отсутствуют	данные отсутствуют
447	787973.39	1315189.59	данные отсутствуют	данные отсутствуют
448	787960.51	1315194.54	данные отсутствуют	данные отсутствуют
473	787582.91	1315761.89	данные отсутствуют	данные отсутствуют
474	787582.62	1315748.73	данные отсутствуют	данные отсутствуют
475	787596.83	1315746.58	данные отсутствуют	данные отсутствуют
476	787598.81	1315748.65	данные отсутствуют	данные отсутствуют
477	787598.59	1315763.04	данные отсутствуют	данные отсутствуют
478	787584.81	1315763.88	данные отсутствуют	данные отсутствуют
557	785773.12	1317129.92	данные отсутствуют	данные отсутствуют
558	785764.85	1317133.38	данные отсутствуют	данные отсутствуют
559	782205.67	1319245.5	данные отсутствуют	данные отсутствуют
560	782197.74	1319249.92	данные отсутствуют	данные отсутствуют
Государственный регистратор				ФГИС ЕГРН
полное наименование должности			подпись	инициалы, фамилия

М.П.

Земельный участок				
(вид объекта недвижимости)				
Лист № ____ Раздела <b>4.2</b>		Всего листов раздела <b>4.2</b> : ____		Всего разделов: ____
Всего листов выписки: ____				
<b>30.09.2021 № 99/2021/420874971</b>				
Кадастровый номер:			<b>02:17:000000:151 (единое землепользование)</b>	
Номер точки	Координаты, м		Описание закрепления на местности	Средняя квадратическая погрешность определения координат характерных точек границы части земельного участка, м
	X	Y		
1	2	3	4	5
561	782213.35	1319253.61	данные отсутствуют	данные отсутствуют
562	782208.17	1319245.91	данные отсутствуют	данные отсутствуют
Государственный регистратор			ФГИС ЕГРН	
полное наименование должности			подпись	
			инициалы, фамилия	

М.П.

Выписка из Единого государственного реестра недвижимости об объекте недвижимости

**Сведения о характеристиках объекта недвижимости**

На основании запроса от 30.09.2021 г., поступившего на рассмотрение 30.09.2021 г., сообщаем, что согласно записям Единого государственного реестра недвижимости:

<b>Земельный участок</b>			
(вид объекта недвижимости)			
Лист № ____ Раздела <b>1</b>	Всего листов раздела <b>1</b> : ____	Всего разделов: ____	Всего листов выписки: ____
<b>30.09.2021 № 99/2021/420883370</b>			
Кадастровый номер:		<b>02:17:000000:155 (единое землепользование)</b>	

Номер кадастрового квартала:	02:17:000000
Дата присвоения кадастрового номера:	29.12.2007
Ранее присвоенный государственный учетный номер:	Кадастровый номер: 02:17:000000:0155
Адрес:	установлено относительно ориентира, расположенного в границах участка. Ориентир Автодороги Янаул-Уфа. Почтовый адрес ориентира: Республика Башкортостан, р-н. Бураевский
Площадь:	427773 +/- 229 кв. м
Кадастровая стоимость, руб.:	1488650.04
Кадастровые номера расположенных в пределах земельного участка объектов недвижимости:	02:55:000000:35134, 02:17:000000:477
Кадастровые номера объектов недвижимости, из которых образован объект недвижимости:	02:17:000000:129
Кадастровые номера образованных объектов недвижимости:	данные отсутствуют
Сведения о включении объекта недвижимости в состав предприятия как имущественного комплекса:	

Государственный регистратор		ФГИС ЕГРН
полное наименование должности	подпись	инициалы, фамилия

М.П.

Раздел 1

Выписка из Единого государственного реестра недвижимости об объекте недвижимости

**Сведения о характеристиках объекта недвижимости**

<b>Земельный участок</b>			
(вид объекта недвижимости)			
Лист № ____ Раздела <b>1</b>	Всего листов раздела <b>1</b> : ____	Всего разделов: ____	Всего листов выписки: ____
<b>30.09.2021 № 99/2021/420883370</b>			
Кадастровый номер:		<b>02:17:000000:155 (единое землепользование)</b>	

Категория земель:	Земли промышленности, энергетики, транспорта, связи, радиовещания, телевидения, информатики, земли для обеспечения космической деятельности, земли обороны, безопасности и земли иного специального назначения
Виды разрешенного использования:	Под автомобильную дорогу "Уфа-Бирск-Янаул"
Сведения о кадастровом инженере:	данные отсутствуют
Сведения о лесах, водных объектах и об иных природных объектах, расположенных в пределах земельного участка:	данные отсутствуют
Сведения о том, что земельный участок полностью или частично расположен в границах зоны с особыми условиями использования территории или территории объекта культурного наследия	данные отсутствуют
Сведения о том, что земельный участок расположен в границах особой экономической зоны, территории опережающего социально-экономического развития, зоны территориального развития в Российской Федерации, игорной зоны:	данные отсутствуют
Сведения о том, что земельный участок расположен в границах особо охраняемой природной территории, охотничьих угодий, лесничеств, лесопарков:	данные отсутствуют
Сведения о результатах проведения государственного земельного надзора:	данные отсутствуют
Сведения о расположении земельного участка в границах территории, в отношении которой утвержден проект межевания территории:	данные отсутствуют

Государственный регистратор		ФГИС ЕГРН
полное наименование должности	подпись	инициалы, фамилия

М.П.

## Сведения о характеристиках объекта недвижимости

<b>Земельный участок</b>		
(вид объекта недвижимости)		
Лист № ____ Раздела <b>1</b>	Всего листов раздела <b>1</b> : ____	Всего разделов: ____
Всего листов выписки: ____		
<b>30.09.2021 № 99/2021/420883370</b>		
Кадастровый номер:		<b>02:17:000000:155 (единое землепользование)</b>
Условный номер земельного участка:	данные отсутствуют	
Сведения о принятии акта и (или) заключении договора, предусматривающих предоставление в соответствии с земельным законодательством исполнительным органом государственной власти или органом местного самоуправления находящегося в государственной или муниципальной собственности земельного участка для строительства наемного дома социального использования или наемного дома коммерческого использования:	данные отсутствуют	
Сведения о том, что земельный участок или земельные участки образованы на основании решения об изъятии земельного участка и (или) расположенного на нем объекта недвижимости для государственных или муниципальных нужд:	данные отсутствуют	
Сведения о том, что земельный участок образован из земель или земельного участка, государственная собственность на которые не разграничена:	данные отсутствуют	
Сведения о наличии земельного спора о местоположении границ земельных участков:	данные отсутствуют	
Статус записи об объекте недвижимости:	Сведения об объекте недвижимости имеют статус "актуальные, ранее учтенные"	
Особые отметки:	<p>Сведения о видах разрешенного использования имеют статус «Актуальные незасвидетельствованные». Право (ограничение права, обременение объекта недвижимости) зарегистрировано на данный объект недвижимости с видами разрешенного использования «Для размещения объектов промышленности, энергетики, транспорта, связи, радиовещания, телевидения, информатики, обеспечения космической деятельности, обороны, безопасности и иного специального назначения».</p> <p>Список кадастровых номеров (площадей) обособленных (условных) участков, входящих в единое землепользование: 02:17:090301:125 (14759кв.м) , 02:17:090901:12 (5809кв.м) , 02:17:090702:47 (85155кв.м) , 02:17:090801:2 (40726кв.м) , 02:17:090802:2 (7692кв.м) , 02:17:090901:13 (12284кв.м) , 02:17:090601:4 (9581кв.м) , 02:17:090602:40 (123кв.м) , 02:17:090501:8 (187кв.м) , 02:17:090602:39 (218кв.м) , 02:17:090602:37 (9352кв.м) , 02:17:090602:38 (7954кв.м) , 02:17:090601:5 (10599кв.м) , 02:17:090602:36 (23275кв.м) , 02:17:090701:6 (5914кв.м) , 02:17:090602:41 (13кв.м) , 02:17:090501:9 (26224кв.м) , 02:17:040601:50 (144837кв.м) , 02:17:040801:24 (32кв.м) , 02:17:040801:8 (4495кв.м) , 02:17:040801:13 (3590кв.м) , 02:17:040801:12 (91кв.м) , 02:17:040801:11 (527кв.м) , 02:17:040801:9 (1345кв.м) , 02:17:040801:10 (12991кв.м) .</p>	
Получатель выписки:	Рачкова Елена Сергеевна	
Государственный регистратор		ФГИС ЕГРН
полное наименование должности	подпись	инициалы, фамилия

М.П.

Выписка из Единого государственного реестра недвижимости об объекте недвижимости  
Сведения о зарегистрированных правах

<b>Земельный участок</b>			
<small>(вид объекта недвижимости)</small>			
Лист № <u>    </u> Раздела <u>2</u>	Всего листов раздела <u>2</u> : <u>    </u>	Всего разделов: <u>    </u>	Всего листов выписки: <u>    </u>
<b>30.09.2021 № 99/2021/420883370</b>			
Кадастровый номер:		<b>02:17:000000:155 (единое землепользование)</b>	
1.	Правообладатель (правообладатели):	1.1.	Республика Башкортостан
2.	Вид, номер и дата государственной регистрации права:	2.1.	Собственность, № 02-04-30/001/2007-222 от 27.02.2007
3.	Ограничение прав и обременение объекта недвижимости:	не зарегистрировано	
1.	Правообладатель (правообладатели):	1.2.	Государственное казённое учреждение Управление дорожного хозяйства Республики Башкортостан, ИНН: 0274162934
2.	Вид, номер и дата государственной регистрации права:	2.2.	Постоянное (бессрочное) пользование, № 02-04-30/013/2008-035 от 21.08.2008
3.	Ограничение прав и обременение объекта недвижимости:	не зарегистрировано	
4.	Договоры участия в долевом строительстве:	не зарегистрировано	
5.	Заявленные в судебном порядке права требования:	данные отсутствуют	
6.	Сведения о возражении в отношении зарегистрированного права:	данные отсутствуют	
7.	Сведения о наличии решения об изъятии объекта недвижимости для государственных и муниципальных нужд:	данные отсутствуют	
8.	Сведения о невозможности государственной регистрации без личного участия правообладателя или его законного представителя:		
9.	Правопритязания и сведения о наличии поступивших, но не рассмотренных заявлений о проведении государственной регистрации права (перехода, прекращения права), ограничения права или обременения объекта недвижимости, сделки в отношении объекта недвижимости:	данные отсутствуют	
10.	Сведения об осуществлении государственной регистрации сделки, права, ограничения права без необходимого в силу закона согласия третьего лица, органа:	данные отсутствуют	
11.	Сведения о невозможности государственной регистрации перехода, прекращения, ограничения права на земельный участок из земель сельскохозяйственного назначения:		

Государственный регистратор		ФГИС ЕГРН
полное наименование должности	подпись	инициалы, фамилия

М.П.

Раздел 3

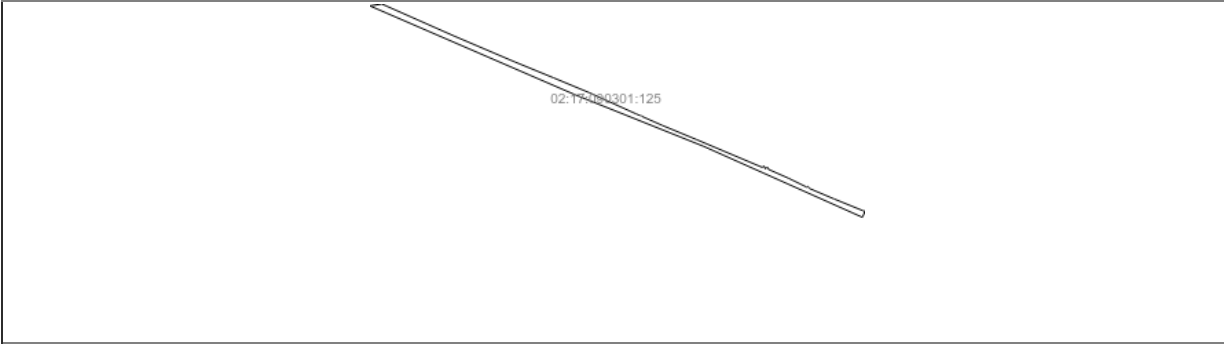
Выписка из Единого государственного реестра недвижимости об объекте недвижимости  
Описание местоположения земельного участка

<b>Земельный участок</b>			
<small>(вид объекта недвижимости)</small>			
Лист № <u>    </u> Раздела <u>3</u>	Всего листов раздела <u>3</u> : <u>    </u>	Всего разделов: <u>    </u>	Всего листов выписки: <u>    </u>
<b>30.09.2021 № 99/2021/420883370</b>			
Кадастровый номер:		<b>02:17:000000:155 (единое землепользование)</b>	


План (чертеж, схема) земельного участка		
Масштаб 1: данные отсутствуют	Условные обозначения:	

Государственный регистратор		ФГИС ЕГРН
полное наименование должности	подпись	инициалы, фамилия

М.П.

<b>Земельный участок</b>			
(вид объекта недвижимости)			
Лист № ____ Раздела <u>3</u>	Всего листов раздела <u>3</u> : ____	Всего разделов: ____	Всего листов выписки: ____
<b>30.09.2021 № 99/2021/420883370</b>			
Кадастровый номер:		<b>02:17:000000:155 (единое землепользование)</b>	
План (чертеж, схема) земельного участка			
			
Масштаб 1: данные отсутствуют	Условные обозначения:		
Государственный регистратор		ФГИС ЕГРН	
полное наименование должности		подпись	
		инициалы, фамилия	

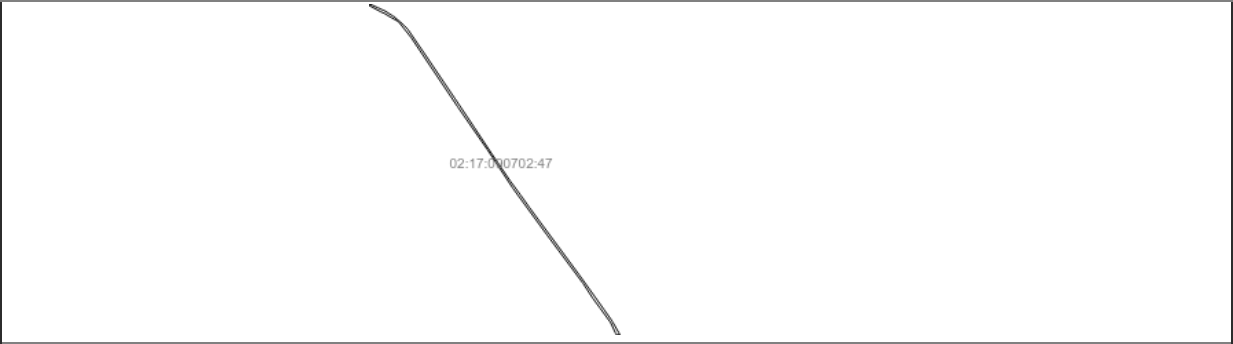
М.П.

<b>Земельный участок</b>			
(вид объекта недвижимости)			
Лист № ____ Раздела <u>3</u>	Всего листов раздела <u>3</u> : ____	Всего разделов: ____	Всего листов выписки: ____
<b>30.09.2021 № 99/2021/420883370</b>			
Кадастровый номер:		<b>02:17:000000:155 (единое землепользование)</b>	
План (чертеж, схема) земельного участка			
			
Масштаб 1: данные отсутствуют	Условные обозначения:		
Государственный регистратор		ФГИС ЕГРН	
полное наименование должности		подпись	
		инициалы, фамилия	

М.П.

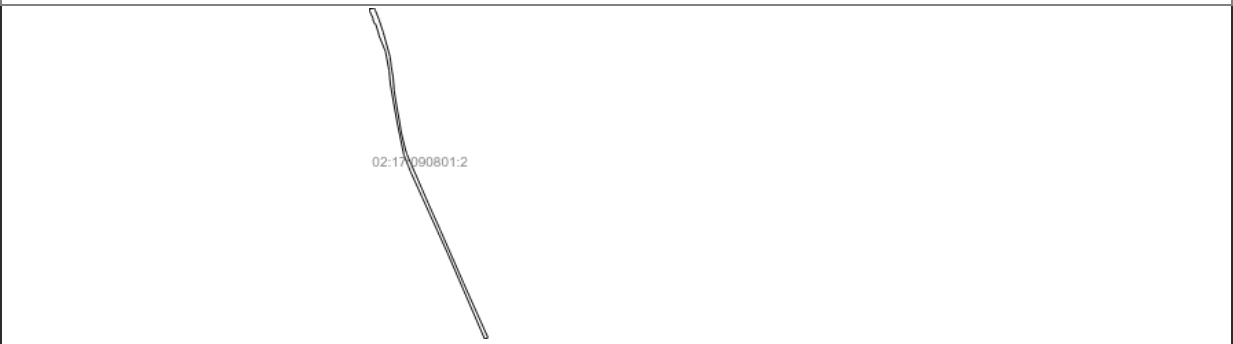


Выписка из Единого государственного реестра недвижимости об объекте недвижимости  
Описание местоположения земельного участка

<b>Земельный участок</b>			
(вид объекта недвижимости)			
Лист № <u>    </u> Раздела <u>3</u>	Всего листов раздела <u>3</u> : <u>    </u>	Всего разделов: <u>    </u>	Всего листов выписки: <u>    </u>
<b>30.09.2021 № 99/2021/420883370</b>			
Кадастровый номер:		<b>02:17:000000:155 (единое землепользование)</b>	
План (чертеж, схема) земельного участка			
			
Масштаб 1: данные отсутствуют	Условные обозначения:		
Государственный регистратор		ФГИС ЕГРН	
полное наименование должности		подпись	
		инициалы, фамилия	

М.П.

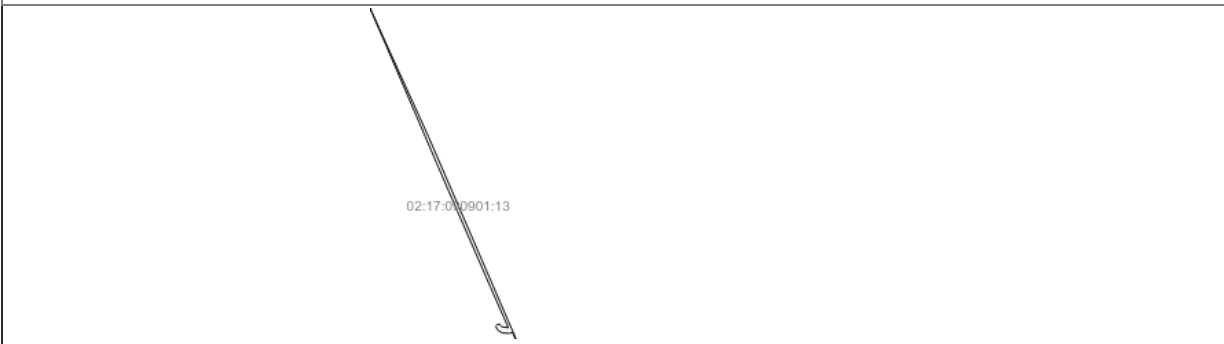
Выписка из Единого государственного реестра недвижимости об объекте недвижимости  
Описание местоположения земельного участка

<b>Земельный участок</b>			
(вид объекта недвижимости)			
Лист № <u>    </u> Раздела <u>3</u>	Всего листов раздела <u>3</u> : <u>    </u>	Всего разделов: <u>    </u>	Всего листов выписки: <u>    </u>
<b>30.09.2021 № 99/2021/420883370</b>			
Кадастровый номер:		<b>02:17:000000:155 (единое землепользование)</b>	
План (чертеж, схема) земельного участка			
			
Масштаб 1: данные отсутствуют	Условные обозначения:		
Государственный регистратор		ФГИС ЕГРН	
полное наименование должности		подпись	
		инициалы, фамилия	

М.П.

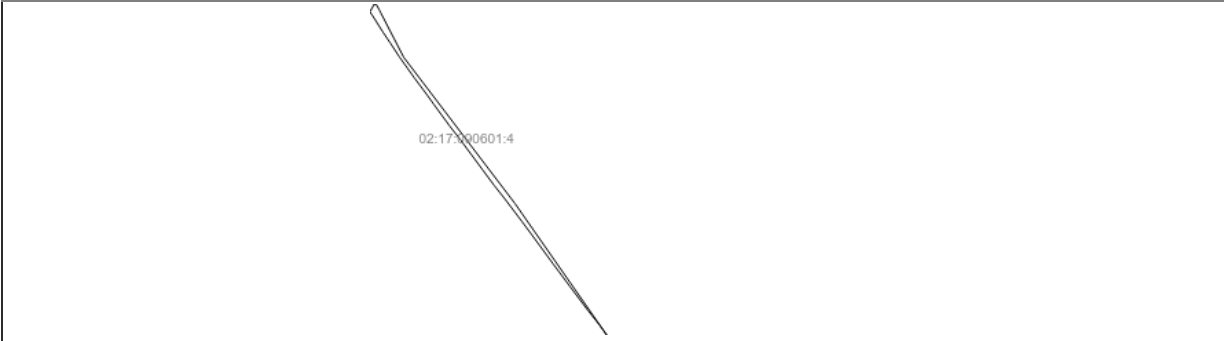
<b>Земельный участок</b>			
(вид объекта недвижимости)			
Лист № ____ Раздела <u>3</u>	Всего листов раздела <u>3</u> : ____	Всего разделов: ____	Всего листов выписки: ____
<b>30.09.2021 № 99/2021/420883370</b>			
Кадастровый номер:		<b>02:17:000000:155 (единое землепользование)</b>	
План (чертеж, схема) земельного участка			
			
Масштаб 1: данные отсутствуют	Условные обозначения:		
Государственный регистратор		ФГИС ЕГРН	
полное наименование должности	подпись	инициалы, фамилия	

М.П.

<b>Земельный участок</b>			
(вид объекта недвижимости)			
Лист № ____ Раздела <u>3</u>	Всего листов раздела <u>3</u> : ____	Всего разделов: ____	Всего листов выписки: ____
<b>30.09.2021 № 99/2021/420883370</b>			
Кадастровый номер:		<b>02:17:000000:155 (единое землепользование)</b>	
План (чертеж, схема) земельного участка			
			
Масштаб 1: данные отсутствуют	Условные обозначения:		
Государственный регистратор		ФГИС ЕГРН	
полное наименование должности	подпись	инициалы, фамилия	

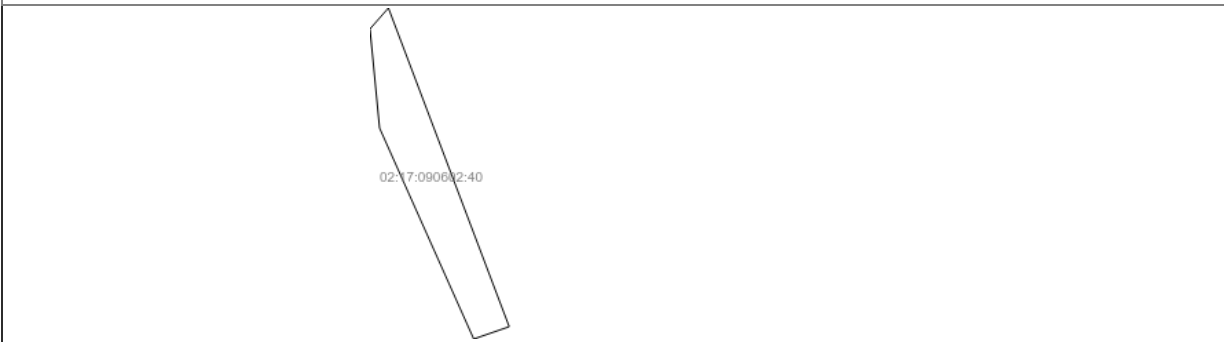
М.П.

Выписка из Единого государственного реестра недвижимости об объекте недвижимости  
**Описание местоположения земельного участка**

<b>Земельный участок</b>			
<small>(вид объекта недвижимости)</small>			
Лист № <u>    </u> Раздела <u>3</u>	Всего листов раздела <u>3</u> : <u>    </u>	Всего разделов: <u>    </u>	Всего листов выписки: <u>    </u>
<b>30.09.2021 № 99/2021/420883370</b>			
Кадастровый номер:		<b>02:17:000000:155 (единое землепользование)</b>	
План (чертеж, схема) земельного участка			
			
Масштаб 1: данные отсутствуют	Условные обозначения:		
Государственный регистратор		ФГИС ЕГРН	
полное наименование должности		подпись	
		инициалы, фамилия	

М.П.

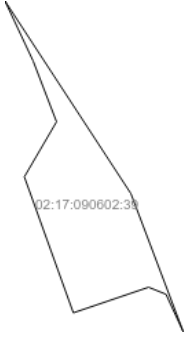
Выписка из Единого государственного реестра недвижимости об объекте недвижимости  
**Описание местоположения земельного участка**

<b>Земельный участок</b>			
<small>(вид объекта недвижимости)</small>			
Лист № <u>    </u> Раздела <u>3</u>	Всего листов раздела <u>3</u> : <u>    </u>	Всего разделов: <u>    </u>	Всего листов выписки: <u>    </u>
<b>30.09.2021 № 99/2021/420883370</b>			
Кадастровый номер:		<b>02:17:000000:155 (единое землепользование)</b>	
План (чертеж, схема) земельного участка			
			
Масштаб 1: данные отсутствуют	Условные обозначения:		
Государственный регистратор		ФГИС ЕГРН	
полное наименование должности		подпись	
		инициалы, фамилия	

М.П.

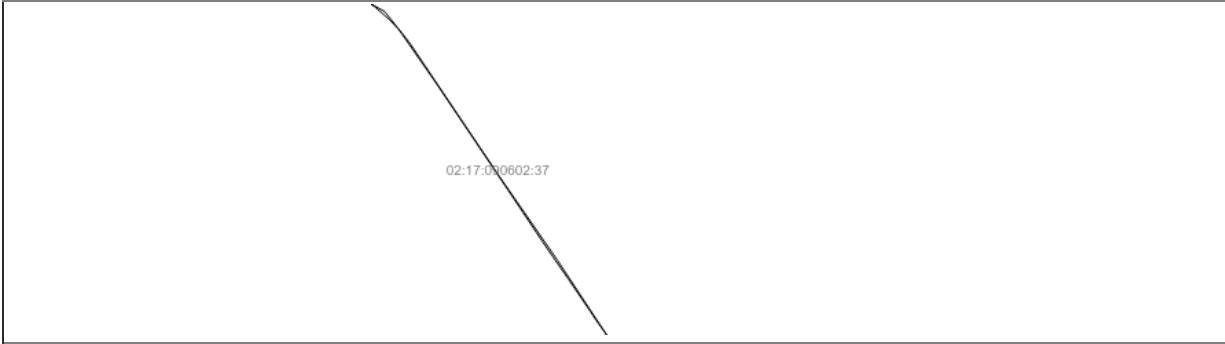
<b>Земельный участок</b>			
(вид объекта недвижимости)			
Лист № ____ Раздела <u>3</u>	Всего листов раздела <u>3</u> : ____	Всего разделов: ____	Всего листов выписки: ____
<b>30.09.2021 № 99/2021/420883370</b>			
Кадастровый номер:		<b>02:17:000000:155 (единое землепользование)</b>	
План (чертеж, схема) земельного участка			
			
Масштаб 1: данные отсутствуют	Условные обозначения:		
Государственный регистратор		ФГИС ЕГРН	
полное наименование должности		подпись	
		инициалы, фамилия	

М.П.

<b>Земельный участок</b>			
(вид объекта недвижимости)			
Лист № ____ Раздела <u>3</u>	Всего листов раздела <u>3</u> : ____	Всего разделов: ____	Всего листов выписки: ____
<b>30.09.2021 № 99/2021/420883370</b>			
Кадастровый номер:		<b>02:17:000000:155 (единое землепользование)</b>	
План (чертеж, схема) земельного участка			
			
Масштаб 1: данные отсутствуют	Условные обозначения:		
Государственный регистратор		ФГИС ЕГРН	
полное наименование должности		подпись	
		инициалы, фамилия	

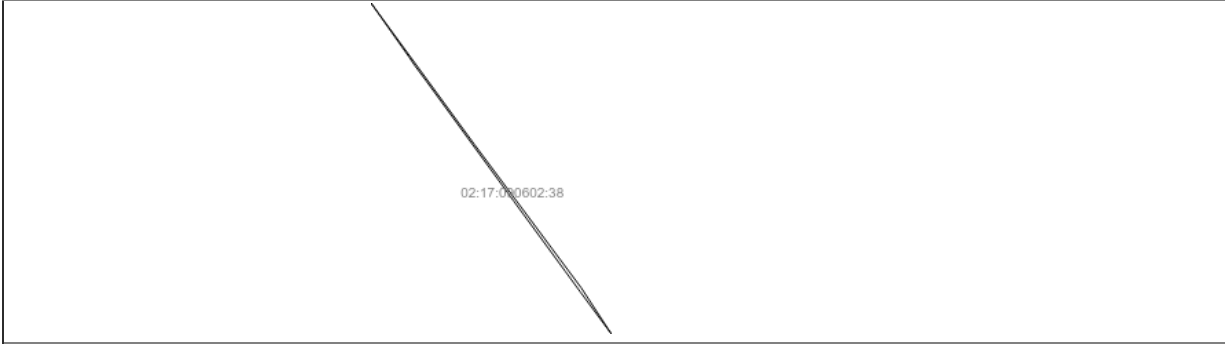
М.П.

Выписка из Единого государственного реестра недвижимости об объекте недвижимости  
**Описание местоположения земельного участка**

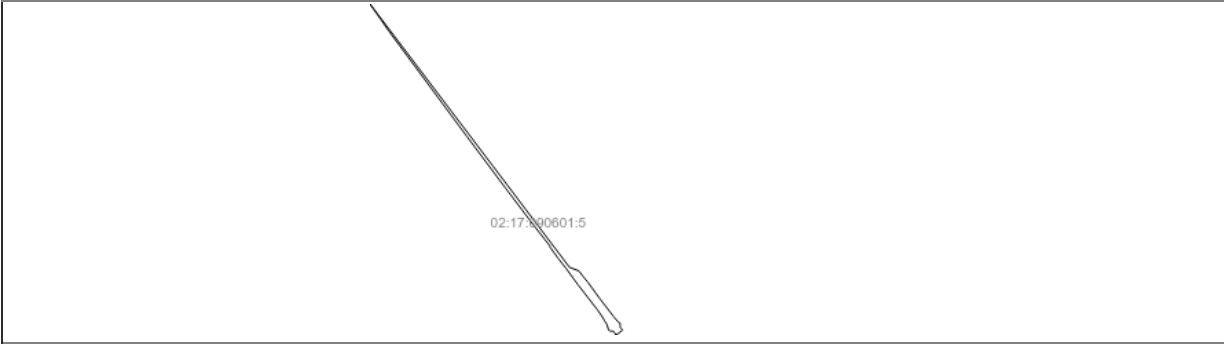
<b>Земельный участок</b>			
(вид объекта недвижимости)			
Лист № ____ Раздела <u>3</u>	Всего листов раздела <u>3</u> : ____	Всего разделов: ____	Всего листов выписки: ____
<b>30.09.2021 № 99/2021/420883370</b>			
Кадастровый номер:		<b>02:17:000000:155 (единое землепользование)</b>	
План (чертеж, схема) земельного участка			
			
Масштаб 1: данные отсутствуют	Условные обозначения:		
Государственный регистратор		ФГИС ЕГРН	
полное наименование должности	подпись	инициалы, фамилия	

М.П.

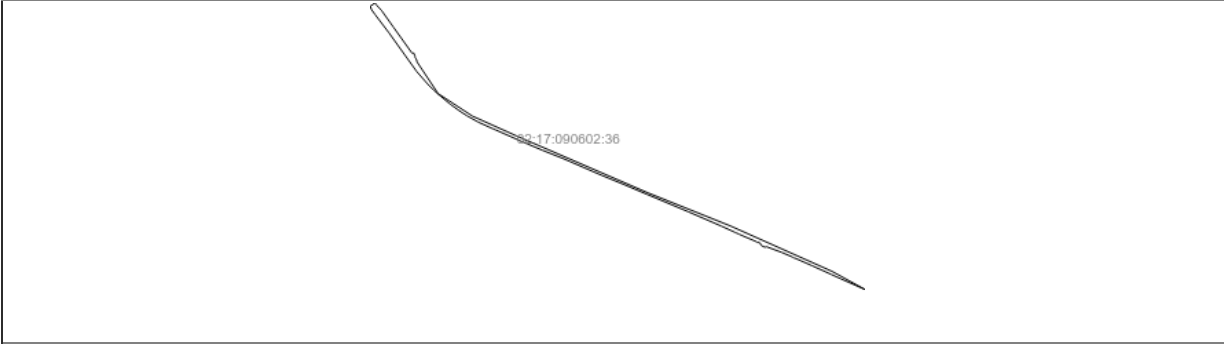
Выписка из Единого государственного реестра недвижимости об объекте недвижимости  
**Описание местоположения земельного участка**

<b>Земельный участок</b>			
(вид объекта недвижимости)			
Лист № ____ Раздела <u>3</u>	Всего листов раздела <u>3</u> : ____	Всего разделов: ____	Всего листов выписки: ____
<b>30.09.2021 № 99/2021/420883370</b>			
Кадастровый номер:		<b>02:17:000000:155 (единое землепользование)</b>	
План (чертеж, схема) земельного участка			
			
Масштаб 1: данные отсутствуют	Условные обозначения:		
Государственный регистратор		ФГИС ЕГРН	
полное наименование должности	подпись	инициалы, фамилия	

М.П.

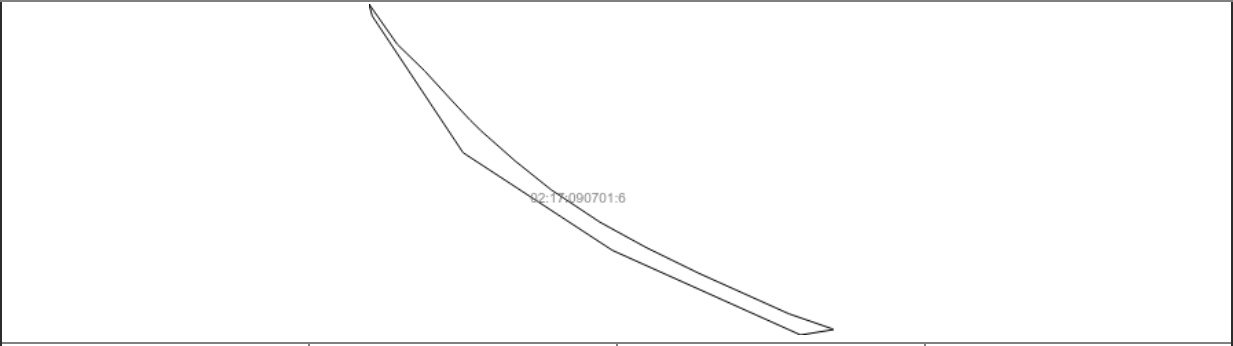
<b>Земельный участок</b>			
(вид объекта недвижимости)			
Лист № ____ Раздела <u>3</u>	Всего листов раздела <u>3</u> : ____	Всего разделов: ____	Всего листов выписки: ____
<b>30.09.2021 № 99/2021/420883370</b>			
Кадастровый номер:		<b>02:17:000000:155 (единое землепользование)</b>	
План (чертеж, схема) земельного участка			
			
Масштаб 1: данные отсутствуют	Условные обозначения:		
Государственный регистратор		ФГИС ЕГРН	
полное наименование должности	подпись	инициалы, фамилия	

М.П.

<b>Земельный участок</b>			
(вид объекта недвижимости)			
Лист № ____ Раздела <u>3</u>	Всего листов раздела <u>3</u> : ____	Всего разделов: ____	Всего листов выписки: ____
<b>30.09.2021 № 99/2021/420883370</b>			
Кадастровый номер:		<b>02:17:000000:155 (единое землепользование)</b>	
План (чертеж, схема) земельного участка			
			
Масштаб 1: данные отсутствуют	Условные обозначения:		
Государственный регистратор		ФГИС ЕГРН	
полное наименование должности	подпись	инициалы, фамилия	

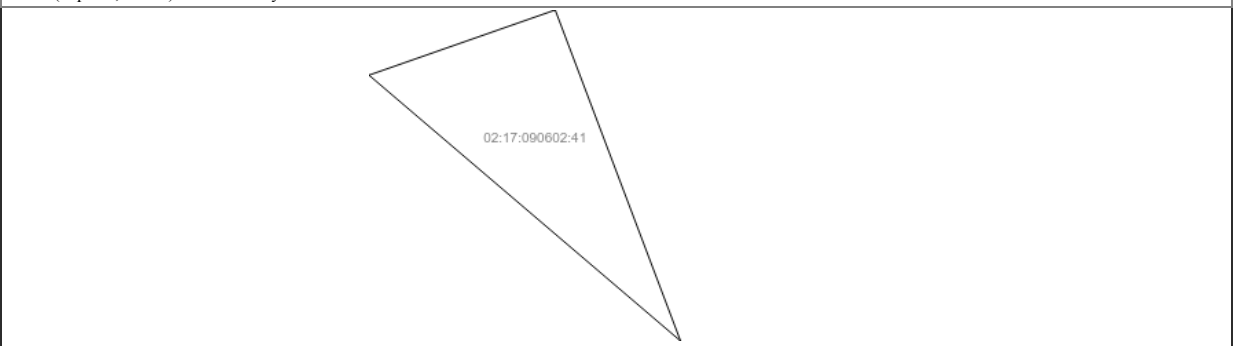
М.П.

Выписка из Единого государственного реестра недвижимости об объекте недвижимости  
**Описание местоположения земельного участка**

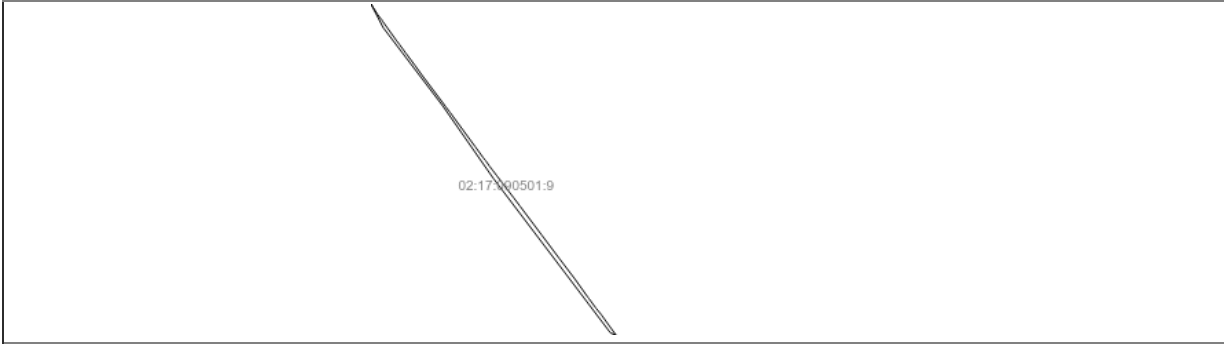
<b>Земельный участок</b>			
(вид объекта недвижимости)			
Лист № ____ Раздела <u>3</u>	Всего листов раздела <u>3</u> : ____	Всего разделов: ____	Всего листов выписки: ____
<b>30.09.2021 № 99/2021/420883370</b>			
Кадастровый номер:		<b>02:17:000000:155 (единое землепользование)</b>	
План (чертеж, схема) земельного участка			
			
Масштаб 1: данные отсутствуют	Условные обозначения:		
Государственный регистратор		ФГИС ЕГРН	
полное наименование должности		подпись	
		инициалы, фамилия	

М.П.

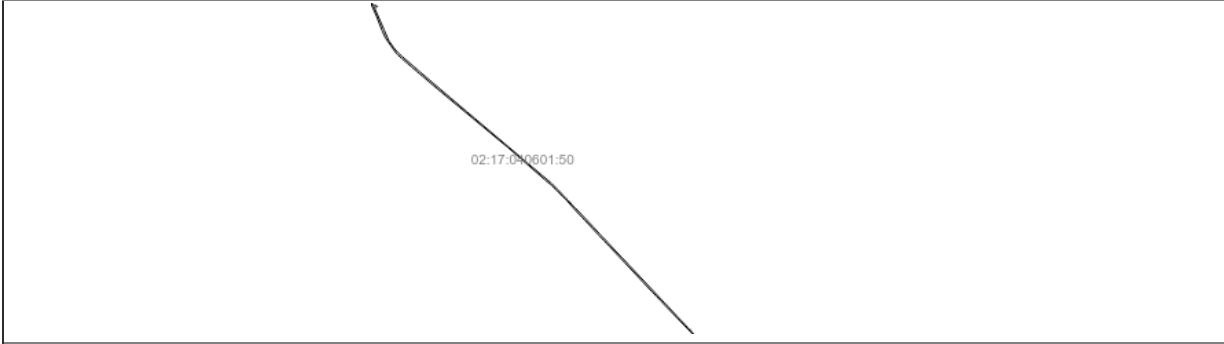
Выписка из Единого государственного реестра недвижимости об объекте недвижимости  
**Описание местоположения земельного участка**

<b>Земельный участок</b>			
(вид объекта недвижимости)			
Лист № ____ Раздела <u>3</u>	Всего листов раздела <u>3</u> : ____	Всего разделов: ____	Всего листов выписки: ____
<b>30.09.2021 № 99/2021/420883370</b>			
Кадастровый номер:		<b>02:17:000000:155 (единое землепользование)</b>	
План (чертеж, схема) земельного участка			
			
Масштаб 1: данные отсутствуют	Условные обозначения:		
Государственный регистратор		ФГИС ЕГРН	
полное наименование должности		подпись	
		инициалы, фамилия	

М.П.

<b>Земельный участок</b>			
(вид объекта недвижимости)			
Лист № ____ Раздела <u>3</u>	Всего листов раздела <u>3</u> : ____	Всего разделов: ____	Всего листов выписки: ____
<b>30.09.2021 № 99/2021/420883370</b>			
Кадастровый номер:		<b>02:17:000000:155 (единое землепользование)</b>	
План (чертеж, схема) земельного участка			
			
Масштаб 1: данные отсутствуют	Условные обозначения:		
Государственный регистратор		ФГИС ЕГРН	
полное наименование должности	подпись	инициалы, фамилия	

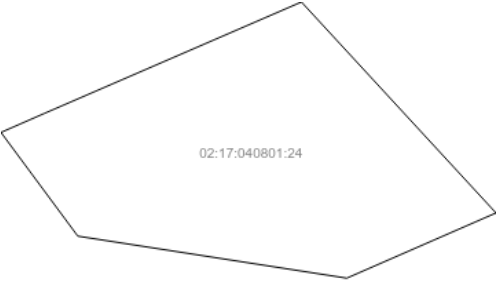
М.П.

<b>Земельный участок</b>			
(вид объекта недвижимости)			
Лист № ____ Раздела <u>3</u>	Всего листов раздела <u>3</u> : ____	Всего разделов: ____	Всего листов выписки: ____
<b>30.09.2021 № 99/2021/420883370</b>			
Кадастровый номер:		<b>02:17:000000:155 (единое землепользование)</b>	
План (чертеж, схема) земельного участка			
			
Масштаб 1: данные отсутствуют	Условные обозначения:		
Государственный регистратор		ФГИС ЕГРН	
полное наименование должности	подпись	инициалы, фамилия	

М.П.




Выписка из Единого государственного реестра недвижимости об объекте недвижимости  
Описание местоположения земельного участка


<b>Земельный участок</b>			
(вид объекта недвижимости)			
Лист № ____ Раздела <u>3</u>	Всего листов раздела <u>3</u> : ____	Всего разделов: ____	Всего листов выписки: ____
<b>30.09.2021 № 99/2021/420883370</b>			
Кадастровый номер:		<b>02:17:000000:155 (единое землепользование)</b>	
План (чертеж, схема) земельного участка			
			
Масштаб 1: данные отсутствуют	Условные обозначения:		
Государственный регистратор		ФГИС ЕГРН	
полное наименование должности		подпись	
		инициалы, фамилия	

М.П.

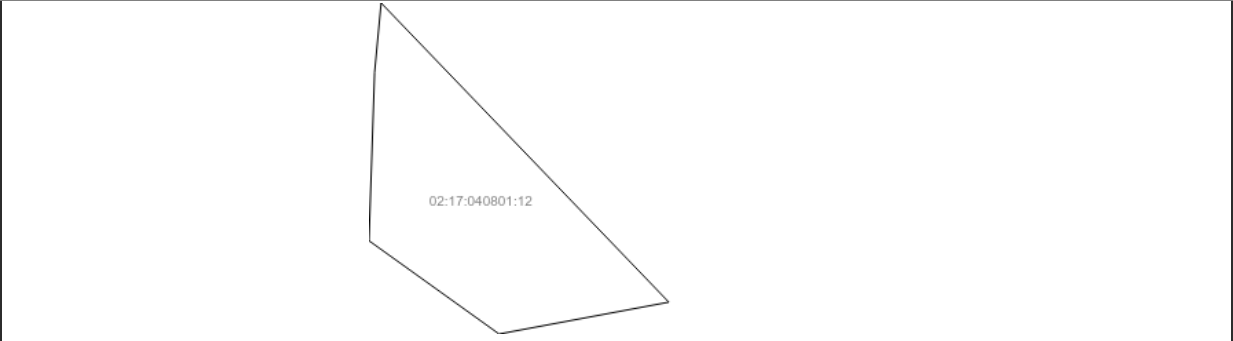
Выписка из Единого государственного реестра недвижимости об объекте недвижимости  
Описание местоположения земельного участка

<b>Земельный участок</b>			
(вид объекта недвижимости)			
Лист № ____ Раздела <u>3</u>	Всего листов раздела <u>3</u> : ____	Всего разделов: ____	Всего листов выписки: ____
<b>30.09.2021 № 99/2021/420883370</b>			
Кадастровый номер:		<b>02:17:000000:155 (единое землепользование)</b>	
План (чертеж, схема) земельного участка			
			
Масштаб 1: данные отсутствуют	Условные обозначения:		
Государственный регистратор		ФГИС ЕГРН	
полное наименование должности		подпись	
		инициалы, фамилия	

М.П.

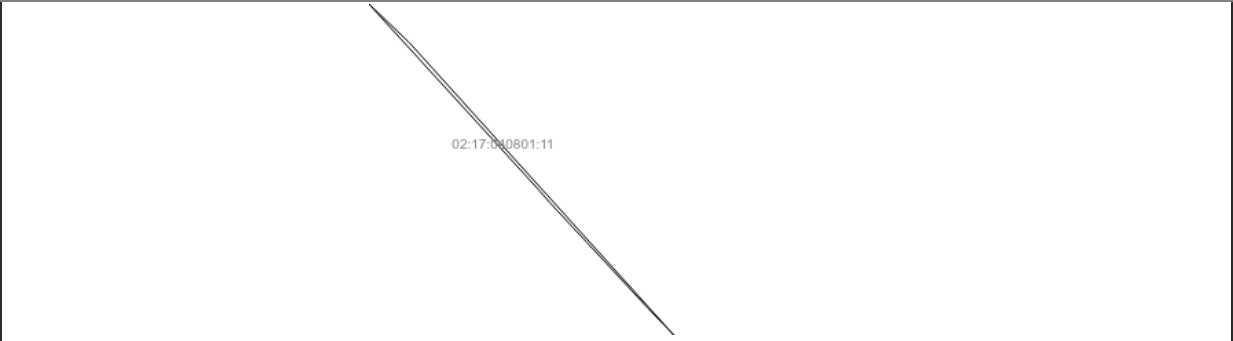
<b>Земельный участок</b>			
(вид объекта недвижимости)			
Лист № ____ Раздела <u>3</u>	Всего листов раздела <u>3</u> : ____	Всего разделов: ____	Всего листов выписки: ____
<b>30.09.2021 № 99/2021/420883370</b>			
Кадастровый номер:		<b>02:17:000000:155 (единое землепользование)</b>	
План (чертеж, схема) земельного участка			
			
Масштаб 1: данные отсутствуют	Условные обозначения:		
Государственный регистратор		ФГИС ЕГРН	
полное наименование должности	подпись	инициалы, фамилия	

М.П.

<b>Земельный участок</b>			
(вид объекта недвижимости)			
Лист № ____ Раздела <u>3</u>	Всего листов раздела <u>3</u> : ____	Всего разделов: ____	Всего листов выписки: ____
<b>30.09.2021 № 99/2021/420883370</b>			
Кадастровый номер:		<b>02:17:000000:155 (единое землепользование)</b>	
План (чертеж, схема) земельного участка			
			
Масштаб 1: данные отсутствуют	Условные обозначения:		
Государственный регистратор		ФГИС ЕГРН	
полное наименование должности	подпись	инициалы, фамилия	


М.П.

Выписка из Единого государственного реестра недвижимости об объекте недвижимости  
**Описание местоположения земельного участка**

<b>Земельный участок</b>			
(вид объекта недвижимости)			
Лист № ____ Раздела <u>3</u>	Всего листов раздела <u>3</u> : ____	Всего разделов: ____	Всего листов выписки: ____
<b>30.09.2021 № 99/2021/420883370</b>			
Кадастровый номер:		<b>02:17:000000:155 (единое землепользование)</b>	
План (чертеж, схема) земельного участка			
			
Масштаб 1: данные отсутствуют	Условные обозначения:		
Государственный регистратор		ФГИС ЕГРН	
полное наименование должности		подпись	
		инициалы, фамилия	

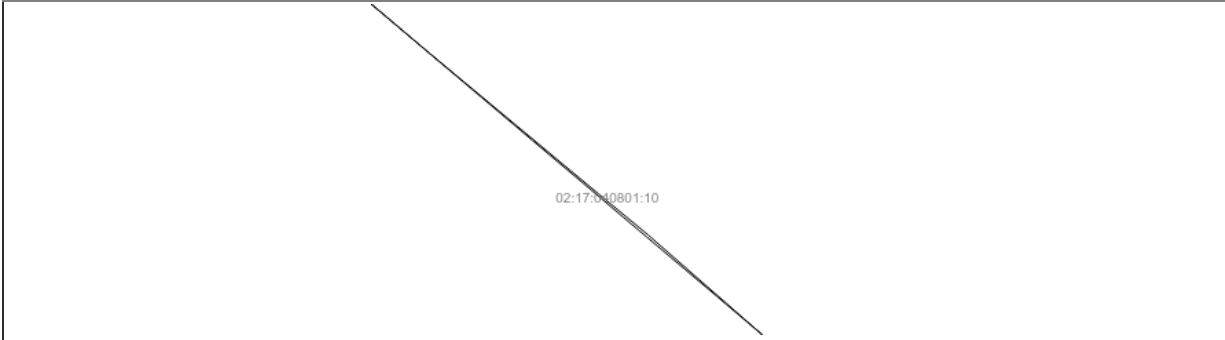
М.П.

Выписка из Единого государственного реестра недвижимости об объекте недвижимости  
**Описание местоположения земельного участка**

<b>Земельный участок</b>			
(вид объекта недвижимости)			
Лист № ____ Раздела <u>3</u>	Всего листов раздела <u>3</u> : ____	Всего разделов: ____	Всего листов выписки: ____
<b>30.09.2021 № 99/2021/420883370</b>			
Кадастровый номер:		<b>02:17:000000:155 (единое землепользование)</b>	
План (чертеж, схема) земельного участка			
			
Масштаб 1: данные отсутствуют	Условные обозначения:		
Государственный регистратор		ФГИС ЕГРН	
полное наименование должности		подпись	
		инициалы, фамилия	

М.П.

<b>Земельный участок</b>			
(вид объекта недвижимости)			
Лист № <u>    </u> Раздела <u>3</u>	Всего листов раздела <u>3</u> : <u>    </u>	Всего разделов: <u>    </u>	Всего листов выписки: <u>    </u>
<b>30.09.2021 № 99/2021/420883370</b>			
Кадастровый номер:		<b>02:17:000000:155 (единое землепользование)</b>	

План (чертеж, схема) земельного участка			
			
Масштаб 1: данные отсутствуют	Условные обозначения:		

Государственный регистратор		ФГИС ЕГРН
полное наименование должности	подпись	инициалы, фамилия

М.П.

Раздел 3.1

Выписка из Единого государственного реестра недвижимости об объекте недвижимости  
Описание местоположения земельного участка

<b>Земельный участок</b>			
(вид объекта недвижимости)			
Лист № <u>    </u> Раздела <u>3.1</u>	Всего листов раздела <u>3.1</u> : <u>    </u>	Всего разделов: <u>    </u>	Всего листов выписки: <u>    </u>
<b>30.09.2021 № 99/2021/420883370</b>			
Кадастровый номер:		<b>02:17:000000:155 (единое землепользование)</b>	

Описание местоположения границ земельного участка							
Номер п/п	Номер точки		Дирекционный угол	Горизонтальное проложение, м	Описание закрепления на местности	Кадастровые номера смежных участков	Сведения об адресах правообладателей смежных земельных участков
	начальная	конечная					
1	2	3	4	5	6	7	8
1	6	7	данные отсутствуют	данные отсутствуют	данные отсутствуют	данные отсутствуют	данные отсутствуют
2	7	8	данные отсутствуют	данные отсутствуют	данные отсутствуют	данные отсутствуют	данные отсутствуют
3	8	9	данные отсутствуют	данные отсутствуют	данные отсутствуют	данные отсутствуют	данные отсутствуют
4	154	484	данные отсутствуют	данные отсутствуют	данные отсутствуют	данные отсутствуют	данные отсутствуют
5	306	307	данные отсутствуют	данные отсутствуют	данные отсутствуют	данные отсутствуют	данные отсутствуют
6	478	479	данные отсутствуют	данные отсутствуют	данные отсутствуют	данные отсутствуют	данные отсутствуют
7	479	480	данные отсутствуют	данные отсутствуют	данные отсутствуют	данные отсутствуют	данные отсутствуют
8	480	481	данные отсутствуют	данные отсутствуют	данные отсутствуют	данные отсутствуют	данные отсутствуют
9	481	482	данные отсутствуют	данные отсутствуют	данные отсутствуют	данные отсутствуют	данные отсутствуют
10	482	483	данные отсутствуют	данные отсутствуют	данные отсутствуют	данные отсутствуют	данные отсутствуют
11	483	484	данные отсутствуют	данные отсутствуют	данные отсутствуют	данные отсутствуют	данные отсутствуют

Государственный регистратор		ФГИС ЕГРН
полное наименование должности	подпись	инициалы, фамилия

М.П.

Раздел 3.2

Выписка из Единого государственного реестра недвижимости об объекте недвижимости  
**Описание местоположения земельного участка**

<b>Земельный участок</b>			
(вид объекта недвижимости)			
Лист № __ Раздела <b>3.2</b>	Всего листов раздела <b>3.2</b> : __	Всего разделов: __	Всего листов выписки: __
<b>30.09.2021 № 99/2021/420883370</b>			
Кадастровый номер:		<b>02:17:000000:155 (единое землепользование)</b>	

Сведения о характерных точках границы земельного участка				
Система координат:				
Зона №				
Номер точки	Координаты		Описание закрепления на местности	Средняя квадратическая погрешность определения координат характерных точек границ земельного участка, м
	X	Y		
1	2	3	4	5
1	792031.13	1313973.73	данные отсутствуют	данные отсутствуют
2	792189.37	1313618.62	данные отсутствуют	данные отсутствуют
3	792304.51	1313330.76	данные отсутствуют	данные отсутствуют
4	792503.4	1312870.2	данные отсутствуют	данные отсутствуют
5	792507.72	1312896.73	данные отсутствуют	данные отсутствуют
6	792436.24	1313058.51	данные отсутствуют	данные отсутствуют
7	792378.53	1313194.2	данные отсутствуют	данные отсутствуют
8	792342.83	1313281.37	данные отсутствуют	данные отсутствуют
9	792309.96	1313360.62	данные отсутствуют	данные отсутствуют
10	792262.55	1313465.84	данные отсутствуют	данные отсутствуют
11	792258.44	1313475.3	данные отсутствуют	данные отсутствуют
12	792259.05	1313476.08	данные отсутствуют	данные отсутствуют
13	792258.25	1313478.76	данные отсутствуют	данные отсутствуют
14	792256.22	1313480.41	данные отсутствуют	данные отсутствуют
15	792236.84	1313524.38	данные отсутствуют	данные отсутствуют

Государственный регистратор		ФГИС ЕГРН
полное наименование должности	подпись	инициалы, фамилия

М.П.

<b>Земельный участок</b>			
(вид объекта недвижимости)			
Лист № <u>    </u> Раздела <b>3.2</b>	Всего листов раздела <b>3.2</b> : <u>    </u>	Всего разделов: <u>    </u>	Всего листов выписки: <u>    </u>
<b>30.09.2021 № 99/2021/420883370</b>			
Кадастровый номер:		<b>02:17:000000:155 (единое землепользование)</b>	

Сведения о характерных точках границы земельного участка				
Система координат:				
Зона №				
Номер точки	Координаты		Описание закрепления на местности	Средняя квадратическая погрешность определения координат характерных точек границ земельного участка, м
	X	Y		
1	2	3	4	5
16	792204.37	1313602.92	данные отсутствуют	данные отсутствуют
17	792142.64	1313749.52	данные отсутствуют	данные отсутствуют
18	792145.62	1313751.25	данные отсутствуют	данные отсутствуют
19	792143.5	1313755.5	данные отсутствуют	данные отсутствуют
20	792141.04	1313754.12	данные отсутствуют	данные отсутствуют
21	792139.55	1313757.19	данные отсутствуют	данные отсутствуют
22	792142.43	1313759.31	данные отсутствуют	данные отсутствуют
23	792140.65	1313763.88	данные отсутствуют	данные отсутствуют
24	792138.46	1313762.63	данные отсутствуют	данные отсутствуют
25	792118.45	1313808.12	данные отсутствуют	данные отсутствуют
26	792098.68	1313848.66	данные отсутствуют	данные отсутствуют
27	792100.27	1313852.02	данные отсутствуют	данные отсутствуют
28	792095.84	1313854.41	данные отсутствуют	данные отсутствуют
29	792072.13	1313910.28	данные отсутствуют	данные отсутствуют
30	792046.13	1313974.48	данные отсутствуют	данные отсутствуют

Государственный регистратор		ФГИС ЕГРН
полное наименование должности	подпись	инициалы, фамилия

М.П.

Раздел 3.2

Выписка из Единого государственного реестра недвижимости об объекте недвижимости  
Описание местоположения земельного участка

<b>Земельный участок</b>			
(вид объекта недвижимости)			
Лист № <u>    </u> Раздела <b>3.2</b>	Всего листов раздела <b>3.2</b> : <u>    </u>	Всего разделов: <u>    </u>	Всего листов выписки: <u>    </u>
<b>30.09.2021 № 99/2021/420883370</b>			
Кадастровый номер:		<b>02:17:000000:155 (единое землепользование)</b>	

Сведения о характерных точках границы земельного участка				
Система координат:				
Зона №				
Номер точки	Координаты		Описание закрепления на местности	Средняя квадратическая погрешность определения координат характерных точек границ земельного участка, м
	X	Y		
1	2	3	4	5
31	792044.47	1313979.45	данные отсутствуют	данные отсутствуют
32	788066.29	1316622.38	данные отсутствуют	данные отсутствуют
33	787860.99	1316664.74	данные отсутствуют	данные отсутствуют
34	787873.26	1316659.78	данные отсутствуют	данные отсутствуют
35	787979.01	1316632.86	данные отсутствуют	данные отсутствуют
36	787999.87	1316627.86	данные отсутствуют	данные отсутствуют
37	788036.83	1316614.98	данные отсутствуют	данные отсутствуют
38	788076.09	1316606.27	данные отсутствуют	данные отсутствуют
39	788163.78	1316588.62	данные отсутствуют	данные отсутствуют
40	788195.4	1316586.38	данные отсутствуют	данные отсутствуют
41	788225.37	1316579.66	данные отсутствуют	данные отсутствуют
42	788244.47	1316579.1	данные отсутствуют	данные отсутствуют
43	788294.63	1316574.34	данные отсутствуют	данные отсутствуют
44	788331.85	1316576.9	данные отсутствуют	данные отсутствуют
45	788397.69	1316567.52	данные отсутствуют	данные отсутствуют

Государственный регистратор		ФГИС ЕГРН
полное наименование должности	подпись	инициалы, фамилия

М.П.

Выписка из Единого государственного реестра недвижимости об объекте недвижимости  
Описание местоположения земельного участка

<b>Земельный участок</b>			
<small>(вид объекта недвижимости)</small>			
Лист № <u>    </u> Раздела <b>3.2</b>	Всего листов раздела <b>3.2</b> : <u>    </u>	Всего разделов: <u>    </u>	Всего листов выписки: <u>    </u>
<b>30.09.2021 № 99/2021/420883370</b>			
Кадастровый номер:		<b>02:17:000000:155 (единое землепользование)</b>	

Сведения о характерных точках границы земельного участка				
Система координат:				
Зона №				
Номер точки	Координаты		Описание закрепления на местности	Средняя квадратическая погрешность определения координат характерных точек границ земельного участка, м
	X	Y		
1	2	3	4	5
46	788458.5	1316553.23	данные отсутствуют	данные отсутствуют
47	788492.29	1316543.58	данные отсутствуют	данные отсутствуют
48	788506.27	1316540.22	данные отсутствуют	данные отсутствуют
49	788568.75	1316518.77	данные отсутствуют	данные отсутствуют
50	788577.81	1316514.82	данные отсутствуют	данные отсутствуют
51	788578.74	1316512.02	данные отсутствуют	данные отсутствуют
52	788584.19	1316508.38	данные отсутствуют	данные отсутствуют
53	788587.98	1316506.99	данные отсутствуют	данные отсутствуют
54	788588.29	1316507.87	данные отсутствуют	2.5
55	788583.11	1316513.95	данные отсутствуют	данные отсутствуют
56	788485.53	1316553.71	данные отсутствуют	данные отсутствуют
57	788369.87	1316575.39	данные отсутствуют	данные отсутствуют
58	788290.37	1316582.62	данные отсутствуют	данные отсутствуют
59	789734.76	1315759.2	данные отсутствуют	2.5
60	790205.79	1315413.78	данные отсутствуют	2.5

Государственный регистратор		ФГИС ЕГРН
полное наименование должности	подпись	инициалы, фамилия

М.П.

Раздел 3.2

Выписка из Единого государственного реестра недвижимости об объекте недвижимости  
Описание местоположения земельного участка

<b>Земельный участок</b>			
<small>(вид объекта недвижимости)</small>			
Лист № <u>    </u> Раздела <b>3.2</b>	Всего листов раздела <b>3.2</b> : <u>    </u>	Всего разделов: <u>    </u>	Всего листов выписки: <u>    </u>
<b>30.09.2021 № 99/2021/420883370</b>			
Кадастровый номер:		<b>02:17:000000:155 (единое землепользование)</b>	

Сведения о характерных точках границы земельного участка				
Система координат:				
Зона №				
Номер точки	Координаты		Описание закрепления на местности	Средняя квадратическая погрешность определения координат характерных точек границ земельного участка, м
	X	Y		
1	2	3	4	5
61	790593.09	1315157.33	данные отсутствуют	данные отсутствуют
62	791022.25	1314859	данные отсутствуют	данные отсутствуют
63	791713.1	1314393.21	данные отсутствуют	данные отсутствуют
64	791870.11	1314267.6	данные отсутствуют	данные отсутствуют
65	791908.8	1314196.99	данные отсутствуют	данные отсутствуют
66	791951.33	1314126.68	данные отсутствуют	данные отсутствуют
67	791967.9	1314089.13	данные отсутствуют	данные отсутствуют
68	792042.2	1313986.28	данные отсутствуют	данные отсутствуют
69	792030.43	1314011.4	данные отсутствуют	данные отсутствуют
70	792006.73	1314063.26	данные отсутствуют	данные отсутствуют
71	792007.34	1314067.65	данные отсутствуют	данные отсутствуют
72	792003.55	1314070.22	данные отсутствуют	данные отсутствуют
73	791986.46	1314107.64	данные отсутствуют	данные отсутствуют
74	791987.33	1314112.17	данные отсутствуют	данные отсутствуют
75	791984.1	1314113.52	данные отсутствуют	данные отсутствуют

Государственный регистратор		ФГИС ЕГРН
полное наименование должности	подпись	инициалы, фамилия

М.П.

<b>Земельный участок</b>			
(вид объекта недвижимости)			
Лист № <u>    </u> Раздела <u>3.2</u>	Всего листов раздела <u>3.2</u> : <u>    </u>	Всего разделов: <u>    </u>	Всего листов выписки: <u>    </u>
<b>30.09.2021 № 99/2021/420883370</b>			
Кадастровый номер:		<b>02:17:000000:155 (единое землепользование)</b>	

Сведения о характерных точках границы земельного участка				
Система координат:				
Зона №				
Номер точки	Координаты		Описание закрепления на местности	Средняя квадратическая погрешность определения координат характерных точек границ земельного участка, м
	X	Y		
1	2	3	4	5
76	791971.75	1314139.08	данные отсутствуют	данные отсутствуют
77	791921.2	1314217.7	данные отсутствуют	данные отсутствуют
78	791924.07	1314219.25	данные отсутствуют	данные отсутствуют
79	791920.3	1314224.73	данные отсутствуют	данные отсутствуют
80	791917.75	1314223.15	данные отсутствуют	данные отсутствуют
81	791866.63	1314285.08	данные отсутствуют	данные отсутствуют
82	791826.72	1314328.61	данные отсутствуют	данные отсутствуют
83	791793.4	1314361.05	данные отсутствуют	данные отсутствуют
84	791521.52	1314548.19	данные отсутствуют	данные отсутствуют
85	791259.51	1314725.87	данные отсутствуют	данные отсутствуют
86	791097	1314836.05	данные отсутствуют	данные отсутствуют
87	790917.41	1314957.74	данные отсутствуют	данные отсутствуют
88	790808.75	1315030.06	данные отсутствуют	данные отсутствуют
89	790556.62	1315197.91	данные отсутствуют	данные отсутствуют
90	790277.77	1315387.45	данные отсутствуют	данные отсутствуют

Государственный регистратор		ФГИС ЕГРН
полное наименование должности	подпись	инициалы, фамилия

М.П.

Раздел 3.2

Выписка из Единого государственного реестра недвижимости об объекте недвижимости  
Описание местоположения земельного участка

<b>Земельный участок</b>			
(вид объекта недвижимости)			
Лист № <u>    </u> Раздела <u>3.2</u>	Всего листов раздела <u>3.2</u> : <u>    </u>	Всего разделов: <u>    </u>	Всего листов выписки: <u>    </u>
<b>30.09.2021 № 99/2021/420883370</b>			
Кадастровый номер:		<b>02:17:000000:155 (единое землепользование)</b>	

Сведения о характерных точках границы земельного участка				
Система координат:				
Зона №				
Номер точки	Координаты		Описание закрепления на местности	Средняя квадратическая погрешность определения координат характерных точек границ земельного участка, м
	X	Y		
1	2	3	4	5
91	790141.95	1315487.72	данные отсутствуют	данные отсутствуют
92	790019.01	1315575.69	данные отсутствуют	данные отсутствуют
93	789858.26	1315694.36	данные отсутствуют	данные отсутствуют
94	789342.18	1316077.33	данные отсутствуют	данные отсутствуют
95	789126.21	1316232.12	данные отсутствуют	данные отсутствуют
96	789000.12	1316322.67	данные отсутствуют	данные отсутствуют
97	788882.39	1316406.01	данные отсутствуют	данные отсутствуют
98	788880.02	1316406.2	данные отсутствуют	данные отсутствуют
99	788875.84	1316409.25	данные отсутствуют	данные отсутствуют
100	788762.09	1316475.11	данные отсутствуют	данные отсутствуют
101	788755.22	1316481.98	данные отсутствуют	данные отсутствуют
102	788749.45	1316484.75	данные отсутствуют	данные отсутствуют
103	788742.68	1316453.29	данные отсутствуют	2.5
104	788764.3	1316439.12	данные отсутствуют	данные отсутствуют
105	788867.43	1316390.55	данные отсутствуют	данные отсутствуют

Государственный регистратор		ФГИС ЕГРН
полное наименование должности	подпись	инициалы, фамилия

М.П.



Выписка из Единого государственного реестра недвижимости об объекте недвижимости  
Описание местоположения земельного участка

<b>Земельный участок</b>			
(вид объекта недвижимости)			
Лист № <u>    </u> Раздела <b>3.2</b>	Всего листов раздела <b>3.2</b> : <u>    </u>	Всего разделов: <u>    </u>	Всего листов выписки: <u>    </u>
<b>30.09.2021 № 99/2021/420883370</b>			
Кадастровый номер:		<b>02:17:000000:155 (единое землепользование)</b>	

Сведения о характерных точках границы земельного участка				
Система координат:				
Зона №				
Номер точки	Координаты		Описание закрепления на местности	Средняя квадратическая погрешность определения координат характерных точек границ земельного участка, м
	X	Y		
1	2	3	4	5
106	789010.1	1316286.21	данные отсутствуют	данные отсутствуют
107	789105.85	1316215.18	данные отсутствуют	данные отсутствуют
108	789258.49	1316115.1	данные отсутствуют	2.5
109	786748.66	1317154.86	данные отсутствуют	2.5
110	787267.57	1316929.58	данные отсутствуют	2.5
111	787600.07	1316777.78	данные отсутствуют	2.5
112	787742.84	1316712.89	данные отсутствуют	данные отсутствуют
113	787761.53	1316704.91	данные отсутствуют	данные отсутствуют
114	788369.87	1316575.4	данные отсутствуют	данные отсутствуют
115	788583.11	1316513.96	данные отсутствуют	2.5
116	788589.56	1316511.51	данные отсутствуют	2.5
117	788590.13	1316513.13	данные отсутствуют	данные отсутствуют
118	788654.75	1316492.96	данные отсутствуют	данные отсутствуют
119	788652.85	1316487.44	данные отсутствуют	2.5
120	788682.68	1316476.1	данные отсутствуют	2.5

Государственный регистратор		ФГИС ЕГРН
полное наименование должности	подпись	инициалы, фамилия

М.П.

Раздел 3.2

Выписка из Единого государственного реестра недвижимости об объекте недвижимости  
Описание местоположения земельного участка

<b>Земельный участок</b>			
(вид объекта недвижимости)			
Лист № <u>    </u> Раздела <b>3.2</b>	Всего листов раздела <b>3.2</b> : <u>    </u>	Всего разделов: <u>    </u>	Всего листов выписки: <u>    </u>
<b>30.09.2021 № 99/2021/420883370</b>			
Кадастровый номер:		<b>02:17:000000:155 (единое землепользование)</b>	

Сведения о характерных точках границы земельного участка				
Система координат:				
Зона №				
Номер точки	Координаты		Описание закрепления на местности	Средняя квадратическая погрешность определения координат характерных точек границ земельного участка, м
	X	Y		
1	2	3	4	5
121	788685.31	1316478.43	данные отсутствуют	данные отсутствуют
122	788727.14	1316459.2	данные отсутствуют	данные отсутствуют
123	788735.06	1316491.66	данные отсутствуют	данные отсутствуют
124	788680.55	1316513.58	данные отсутствуют	данные отсутствуют
125	788603.97	1316539.35	данные отсутствуют	данные отсутствуют
126	788452.72	1316581.09	данные отсутствуют	данные отсутствуют
127	788397.29	1316588.04	данные отсутствуют	данные отсутствуют
128	788373.2	1316592.17	данные отсутствуют	данные отсутствуют
129	788331.44	1316599.57	данные отсутствуют	данные отсутствуют
130	788252.2	1316605.73	данные отсутствуют	данные отсутствуют
131	788214.74	1316611.32	данные отсутствуют	данные отсутствуют
132	788122.66	1316627.28	данные отсутствуют	данные отсутствуют
133	788056.87	1316639.31	данные отсутствуют	данные отсутствуют
134	787999.51	1316648.27	данные отсутствуют	данные отсутствуют
135	787880.36	1316677.47	данные отсутствуют	данные отсутствуют

Государственный регистратор		ФГИС ЕГРН
полное наименование должности	подпись	инициалы, фамилия

М.П.

<b>Земельный участок</b>			
(вид объекта недвижимости)			
Лист № <u>    </u> Раздела <b>3.2</b>	Всего листов раздела <b>3.2</b> : <u>    </u>	Всего разделов: <u>    </u>	Всего листов выписки: <u>    </u>
<b>30.09.2021 № 99/2021/420883370</b>			
Кадастровый номер:		<b>02:17:000000:155 (единое землепользование)</b>	

Сведения о характерных точках границы земельного участка				
Система координат:				
Зона №				
Номер точки	Координаты		Описание закрепления на местности	Средняя квадратическая погрешность определения координат характерных точек границ земельного участка, м
	X	Y		
1	2	3	4	5
136	787880.57	1316680.52	данные отсутствуют	данные отсутствуют
137	787876.48	1316681.56	данные отсутствуют	данные отсутствуют
138	787875.44	1316680.23	данные отсутствуют	данные отсутствуют
139	787869.22	1316682.05	данные отсутствуют	данные отсутствуют
140	787805.51	1316708.93	данные отсутствуют	данные отсутствуют
141	787567	1316813.51	данные отсутствуют	данные отсутствуют
142	787403.9	1316887.12	данные отсутствуют	данные отсутствуют
143	787085.7	1317027.08	данные отсутствуют	данные отсутствуют
144	786756.53	1317174.92	данные отсутствуют	данные отсутствуют
145	786727.55	1317187.94	данные отсутствуют	данные отсутствуют
146	786679.56	1317211.19	данные отсутствуют	данные отсутствуют
147	786576.42	1317255.66	данные отсутствуют	данные отсутствуют
148	786595.79	1317268.63	данные отсутствуют	данные отсутствуют
149	786623.16	1317268.63	данные отсутствуют	данные отсутствуют
150	786638.57	1317260.39	данные отсутствуют	данные отсутствуют

Государственный регистратор		ФГИС ЕГРН
полное наименование должности	подпись	инициалы, фамилия

М.П.

Раздел 3.2

Выписка из Единого государственного реестра недвижимости об объекте недвижимости  
Описание местоположения земельного участка

<b>Земельный участок</b>			
(вид объекта недвижимости)			
Лист № <u>    </u> Раздела <b>3.2</b>	Всего листов раздела <b>3.2</b> : <u>    </u>	Всего разделов: <u>    </u>	Всего листов выписки: <u>    </u>
<b>30.09.2021 № 99/2021/420883370</b>			
Кадастровый номер:		<b>02:17:000000:155 (единое землепользование)</b>	

Сведения о характерных точках границы земельного участка				
Система координат:				
Зона №				
Номер точки	Координаты		Описание закрепления на местности	Средняя квадратическая погрешность определения координат характерных точек границ земельного участка, м
	X	Y		
1	2	3	4	5
151	786632.96	1317256.89	данные отсутствуют	данные отсутствуют
152	786634.25	1317253.35	данные отсутствуют	данные отсутствуют
153	786636.92	1317253.05	данные отсутствуют	данные отсутствуют
154	786646.95	1317257.23	данные отсутствуют	данные отсутствуют
155	786655.3	1317266.9	данные отсутствуют	данные отсутствуют
156	786640.65	1317281.01	данные отсутствуют	данные отсутствуют
157	786616.79	1317293.2	данные отсутствуют	данные отсутствуют
158	786599.64	1317294.81	данные отсутствуют	данные отсутствуют
159	786575.62	1317287.34	данные отсутствуют	данные отсутствуют
160	786550.52	1317258.27	данные отсутствуют	данные отсутствуют
161	786534.07	1317265.17	данные отсутствуют	данные отсутствуют
162	786526.67	1317251.24	данные отсутствуют	0.3
163	786525.27	1317249.37	данные отсутствуют	0.3
164	786549.7	1317238.98	данные отсутствуют	0.3
165	786546.01	1317227.68	данные отсутствуют	0.3

Государственный регистратор		ФГИС ЕГРН
полное наименование должности	подпись	инициалы, фамилия

М.П.

Выписка из Единого государственного реестра недвижимости об объекте недвижимости  
Описание местоположения земельного участка

<b>Земельный участок</b>			
(вид объекта недвижимости)			
Лист № <u>    </u> Раздела <u>3.2</u>	Всего листов раздела <u>3.2</u> : <u>    </u>	Всего разделов: <u>    </u>	Всего листов выписки: <u>    </u>
<b>30.09.2021 № 99/2021/420883370</b>			
Кадастровый номер:		<b>02:17:000000:155 (единое землепользование)</b>	

Сведения о характерных точках границы земельного участка				
Система координат:				
Зона №				
Номер точки	Координаты		Описание закрепления на местности	Средняя квадратическая погрешность определения координат характерных точек границ земельного участка, м
	X	Y		
1	2	3	4	5
166	786547.63	1317200.3	данные отсутствуют	0.3
167	786558.92	1317182.84	данные отсутствуют	0.3
168	786572.91	1317177.75	данные отсутствуют	0.3
169	786578.44	1317181.9	данные отсутствуют	0.3
170	786580.26	1317191.01	данные отсутствуют	0.3
171	786573.24	1317194.41	данные отсутствуют	0.3
172	786570.51	1317198.78	данные отсутствуют	0.3
173	786566.3	1317223.47	данные отсутствуют	0.3
174	786717.2	1317157.02	данные отсутствуют	0.3
175	786994.33	1317035.99	данные отсутствуют	0.3
176	787173.64	1316958.11	данные отсутствуют	0.3
177	787389.88	1316865.2	данные отсутствуют	0.3
178	787729.73	1316718.48	данные отсутствуют	0.3
179	787742.7	1316712.95	данные отсутствуют	0.3
180	794583.17	1311153.22	данные отсутствуют	данные отсутствуют

Государственный регистратор		ФГИС ЕГРН
полное наименование должности	подпись	инициалы, фамилия

М.П.

Раздел 3.2

Выписка из Единого государственного реестра недвижимости об объекте недвижимости  
Описание местоположения земельного участка

<b>Земельный участок</b>			
(вид объекта недвижимости)			
Лист № <u>    </u> Раздела <u>3.2</u>	Всего листов раздела <u>3.2</u> : <u>    </u>	Всего разделов: <u>    </u>	Всего листов выписки: <u>    </u>
<b>30.09.2021 № 99/2021/420883370</b>			
Кадастровый номер:		<b>02:17:000000:155 (единое землепользование)</b>	

Сведения о характерных точках границы земельного участка				
Система координат:				
Зона №				
Номер точки	Координаты		Описание закрепления на местности	Средняя квадратическая погрешность определения координат характерных точек границ земельного участка, м
	X	Y		
1	2	3	4	5
181	794601.78	1311163.57	данные отсутствуют	данные отсутствуют
182	794599.03	1311166.87	данные отсутствуют	данные отсутствуют
183	794600.04	1311168.86	данные отсутствуют	данные отсутствуют
184	794586.68	1311175.78	данные отсутствуют	данные отсутствуют
185	794579.79	1311179.35	данные отсутствуют	данные отсутствуют
186	794475.47	1311233.42	данные отсутствуют	данные отсутствуют
187	794129.6	1311497.36	данные отсутствуют	данные отсутствуют
188	793818.46	1311715.17	данные отсутствуют	данные отсутствуют
189	793818.38	1311715.05	данные отсутствуют	данные отсутствуют
190	793843.84	1311696.59	данные отсутствуют	данные отсутствуют
191	793876.57	1311670.67	данные отсутствуют	данные отсутствуют
192	793880.49	1311667.68	данные отсутствуют	данные отсутствуют
193	793932.86	1311628.14	данные отсутствуют	данные отсутствуют
194	793985.55	1311588.74	данные отсутствуют	данные отсутствуют
195	794059.62	1311534.39	данные отсутствуют	данные отсутствуют

Государственный регистратор		ФГИС ЕГРН
полное наименование должности	подпись	инициалы, фамилия

М.П.

<b>Земельный участок</b>			
(вид объекта недвижимости)			
Лист №	Раздела <b>3.2</b>	Всего листов раздела <b>3.2</b> : ____	Всего разделов: ____
Всего листов выписки: ____			
<b>30.09.2021 № 99/2021/420883370</b>			
Кадастровый номер:		<b>02:17:000000:155 (единое землепользование)</b>	

Сведения о характерных точках границы земельного участка				
Система координат:				
Зона №				
Номер точки	Координаты		Описание закрепления на местности	Средняя квадратическая погрешность определения координат характерных точек границ земельного участка, м
	X	Y		
1	2	3	4	5
196	794086.32	1311514.45	данные отсутствуют	данные отсутствуют
197	794141.47	1311472.64	данные отсутствуют	данные отсутствуют
198	794172.71	1311447.85	данные отсутствуют	данные отсутствуют
199	794209.47	1311420.46	данные отсутствуют	данные отсутствуют
200	794280.49	1311367.75	данные отсутствуют	данные отсутствуют
201	794312.52	1311342.76	данные отсутствуют	данные отсутствуют
202	794364.02	1311304.89	данные отсутствуют	данные отсутствуют
203	794386.22	1311288.94	данные отсутствуют	данные отсутствуют
204	794428.15	1311257.61	данные отсутствуют	данные отсутствуют
205	794448.43	1311243.15	данные отсутствуют	данные отсутствуют
206	794475.72	1311223.58	данные отсутствуют	данные отсутствуют
207	794507.92	1311202.48	данные отсутствуют	данные отсутствуют
208	794535.81	1311183.61	данные отсутствуют	данные отсутствуют
209	794578.65	1311156.43	данные отсутствуют	данные отсутствуют
210	788651.7	1316484.11	данные отсутствуют	2.5

Государственный регистратор		ФГИС ЕГРН
полное наименование должности	подпись	инициалы, фамилия

М.П.

Раздел 3.2

Выписка из Единого государственного реестра недвижимости об объекте недвижимости  
Описание местоположения земельного участка

<b>Земельный участок</b>			
(вид объекта недвижимости)			
Лист №	Раздела <b>3.2</b>	Всего листов раздела <b>3.2</b> : ____	Всего разделов: ____
Всего листов выписки: ____			
<b>30.09.2021 № 99/2021/420883370</b>			
Кадастровый номер:		<b>02:17:000000:155 (единое землепользование)</b>	

Сведения о характерных точках границы земельного участка				
Система координат:				
Зона №				
Номер точки	Координаты		Описание закрепления на местности	Средняя квадратическая погрешность определения координат характерных точек границ земельного участка, м
	X	Y		
1	2	3	4	5
211	788671.44	1316475.27	данные отсутствуют	2.5
212	788680.72	1316474.37	данные отсутствуют	2.5
213	794600.2	1311169.18	данные отсутствуют	0.3
214	794604.57	1311177.84	данные отсутствуют	0.3
215	794604.04	1311183.18	данные отсутствуют	0.3
216	794600.32	1311185.93	данные отсутствуют	0.3
217	794595.36	1311186.07	данные отсутствуют	0.3
218	794590.54	1311180.1	данные отсутствуют	0.3
219	794586.69	1311175.79	данные отсутствуют	0.3
220	794599.57	1311169.12	данные отсутствуют	2.5
221	788727.16	1316459.19	данные отсутствуют	2.5
222	788731.39	1316457.24	данные отсутствуют	2.5
223	788732.18	1316455.28	данные отсутствуют	2.5
224	788729.31	1316446.81	данные отсутствуют	2.5
225	788744.56	1316441.3	данные отсутствуют	2.5

Государственный регистратор		ФГИС ЕГРН
полное наименование должности	подпись	инициалы, фамилия

М.П.

Выписка из Единого государственного реестра недвижимости об объекте недвижимости  
Описание местоположения земельного участка

<b>Земельный участок</b>			
(вид объекта недвижимости)			
Лист № <u>    </u> Раздела <u>3.2</u>	Всего листов раздела <u>3.2</u> : <u>    </u>	Всего разделов: <u>    </u>	Всего листов выписки: <u>    </u>
<b>30.09.2021 № 99/2021/420883370</b>			
Кадастровый номер:		<b>02:17:000000:155 (единое землепользование)</b>	

Сведения о характерных точках границы земельного участка				
Система координат:				
Зона №				
Номер точки	Координаты		Описание закрепления на местности	Средняя квадратическая погрешность определения координат характерных точек границ земельного участка, м
	X	Y		
1	2	3	4	5
226	788750.74	1316444.92	данные отсутствуют	2.5
227	788757.53	1316442.3	данные отсутствуют	2.5
228	788764.29	1316439.12	данные отсутствуют	2.5
229	790214.34	1315407.15	данные отсутствуют	данные отсутствуют
230	790264.37	1315371.41	данные отсутствуют	данные отсутствуют
231	790282.25	1315358.95	данные отсутствуют	данные отсутствуют
232	790324.94	1315330.44	данные отсутствуют	данные отсутствуют
233	790335.97	1315322.79	данные отсутствуют	данные отсутствуют
234	790494.11	1315215.17	данные отсутствуют	данные отсутствуют
235	790604.37	1315138.23	данные отсутствуют	данные отсутствуют
236	790683.44	1315083.93	данные отсутствуют	данные отсутствуют
237	790733.52	1315050.2	данные отсутствуют	данные отсутствуют
238	790906.99	1314934.29	данные отсутствуют	данные отсутствуют
239	791336.96	1314644.44	данные отсутствуют	данные отсутствуют
240	791512.78	1314525.48	данные отсутствуют	данные отсутствуют

Государственный регистратор		ФГИС ЕГРН
полное наименование должности	подпись	инициалы, фамилия

М.П.

Раздел 3.2

Выписка из Единого государственного реестра недвижимости об объекте недвижимости  
Описание местоположения земельного участка

<b>Земельный участок</b>			
(вид объекта недвижимости)			
Лист № <u>    </u> Раздела <u>3.2</u>	Всего листов раздела <u>3.2</u> : <u>    </u>	Всего разделов: <u>    </u>	Всего листов выписки: <u>    </u>
<b>30.09.2021 № 99/2021/420883370</b>			
Кадастровый номер:		<b>02:17:000000:155 (единое землепользование)</b>	

Сведения о характерных точках границы земельного участка				
Система координат:				
Зона №				
Номер точки	Координаты		Описание закрепления на местности	Средняя квадратическая погрешность определения координат характерных точек границ земельного участка, м
	X	Y		
1	2	3	4	5
241	791774.49	1314342.98	данные отсутствуют	данные отсутствуют
242	791825.13	1314295.23	данные отсутствуют	данные отсутствуют
243	791900.26	1314210.28	данные отсутствуют	данные отсутствуют
244	791898.06	1314208.54	данные отсутствуют	данные отсутствуют
245	791901.59	1314204.13	данные отсутствуют	данные отсутствуют
246	791903.73	1314205.37	данные отсутствуют	данные отсутствуют
247	791908.77	1314197.03	данные отсутствуют	данные отсутствуют
248	789105.87	1316215.16	данные отсутствуют	2.5
249	789246.31	1316110.97	данные отсутствуют	2.5
250	789314.39	1316061.15	данные отсутствуют	2.5
251	789547.85	1315889.27	данные отсутствуют	2.5
252	789947.86	1315597.03	данные отсутствуют	2.5
253	789998.68	1315559.23	данные отсутствуют	2.5
254	790025.62	1315541.27	данные отсутствуют	2.5
255	793811.06	1311720.35	данные отсутствуют	данные отсутствуют

Государственный регистратор		ФГИС ЕГРН
полное наименование должности	подпись	инициалы, фамилия

М.П.

<b>Земельный участок</b>			
(вид объекта недвижимости)			
Лист №	Раздела <b>3.2</b>	Всего листов раздела <b>3.2</b> : _____	Всего разделов: _____
Всего листов выписки: _____			
<b>30.09.2021 № 99/2021/420883370</b>			
Кадастровый номер:		<b>02:17:000000:155 (единое землепользование)</b>	

Сведения о характерных точках границы земельного участка				
Система координат:				
Зона №				
Номер точки	Координаты		Описание закрепления на местности	Средняя квадратическая погрешность определения координат характерных точек границ земельного участка, м
	X	Y		
1	2	3	4	5
256	793392.38	1312038.9	данные отсутствуют	данные отсутствуют
257	793128.43	1312239.14	данные отсутствуют	данные отсутствуют
258	793119.21	1312263.71	данные отсутствуют	данные отсутствуют
259	793105.67	1312273.67	данные отсутствуют	данные отсутствуют
260	793090	1312286.68	данные отсутствуют	данные отсутствуют
261	793048.95	1312316.58	данные отсутствуют	данные отсутствуют
262	793000.68	1312353.86	данные отсутствуют	данные отсутствуют
263	792986.01	1312366.51	данные отсутствуют	данные отсутствуют
264	792985.26	1312369.25	данные отсутствуют	данные отсутствуют
265	792980.33	1312370.76	данные отсутствуют	данные отсутствуют
266	792977.22	1312371.23	данные отсутствуют	данные отсутствуют
267	792974.2	1312370.1	данные отсутствуют	данные отсутствуют
268	792965.59	1312377.2	данные отсутствуют	данные отсутствуют
269	792953.13	1312360.07	данные отсутствуют	данные отсутствуют
270	792962.91	1312353.44	данные отсутствуют	данные отсутствуют

Государственный регистратор		ФГИС ЕГРН
полное наименование должности	подпись	инициалы, фамилия

М.П.

Раздел 3.2

Выписка из Единого государственного реестра недвижимости об объекте недвижимости  
Описание местоположения земельного участка

<b>Земельный участок</b>			
(вид объекта недвижимости)			
Лист №	Раздела <b>3.2</b>	Всего листов раздела <b>3.2</b> : _____	Всего разделов: _____
Всего листов выписки: _____			
<b>30.09.2021 № 99/2021/420883370</b>			
Кадастровый номер:		<b>02:17:000000:155 (единое землепользование)</b>	

Сведения о характерных точках границы земельного участка				
Система координат:				
Зона №				
Номер точки	Координаты		Описание закрепления на местности	Средняя квадратическая погрешность определения координат характерных точек границ земельного участка, м
	X	Y		
1	2	3	4	5
271	792963.19	1312351.03	данные отсутствуют	данные отсутствуют
272	792963.12	1312348.78	данные отсутствуют	данные отсутствуют
273	792963.85	1312344.42	данные отсутствуют	данные отсутствуют
274	792964.94	1312341.06	данные отсутствуют	данные отсутствуют
275	792967.04	1312340.42	данные отсутствуют	данные отсутствуют
276	792980.96	1312336.13	данные отсутствуют	данные отсутствуют
277	792991.13	1312329.47	данные отсутствуют	данные отсутствуют
278	792999.51	1312324.82	данные отсутствуют	данные отсутствуют
279	793018.48	1312311.62	данные отсутствуют	данные отсутствуют
280	793083.72	1312260.77	данные отсутствуют	данные отсутствуют
281	793125.5	1312230.29	данные отсутствуют	данные отсутствуют
282	793151.66	1312209.56	данные отсутствуют	данные отсутствуют
283	793181.23	1312188.22	данные отсутствуют	данные отсутствуют
284	793184.33	1312187.77	данные отсутствуют	данные отсутствуют
285	793237.19	1312146.1	данные отсутствуют	данные отсутствуют

Государственный регистратор		ФГИС ЕГРН
полное наименование должности	подпись	инициалы, фамилия

М.П.

Выписка из Единого государственного реестра недвижимости об объекте недвижимости  
Описание местоположения земельного участка

<b>Земельный участок</b>			
(вид объекта недвижимости)			
Лист №	Раздела <b>3.2</b>	Всего листов раздела <b>3.2</b> : ____	Всего разделов: ____
Всего листов выписки: ____			
<b>30.09.2021 № 99/2021/420883370</b>			
Кадастровый номер:		<b>02:17:000000:155 (единое землепользование)</b>	

Сведения о характерных точках границы земельного участка				
Система координат:				
Зона №				
Номер точки	Координаты		Описание закрепления на местности	Средняя квадратическая погрешность определения координат характерных точек границ земельного участка, м
	X	Y		
1	2	3	4	5
286	793238.55	1312145.07	данные отсутствуют	данные отсутствуют
287	793333.33	1312073.11	данные отсутствуют	данные отсутствуют
288	793468.43	1311971.7	данные отсутствуют	данные отсутствуют
289	793742.31	1311768.2	данные отсутствуют	данные отсутствуют
290	793770.58	1311748.79	данные отсутствуют	данные отсутствуют
291	792475.34	1312909.06	данные отсутствуют	данные отсутствуют
292	792483.08	1312890.66	данные отсутствуют	данные отсутствуют
293	792523.86	1312798.47	данные отсутствуют	данные отсутствуют
294	792526.64	1312791.54	данные отсутствуют	данные отсутствуют
295	792550.76	1312738.26	данные отсутствуют	данные отсутствуют
296	792572.72	1312699.2	данные отсутствуют	данные отсутствуют
297	792586.75	1312677.19	данные отсутствуют	данные отсутствуют
298	792613.31	1312640.1	данные отсутствуют	данные отсутствуют
299	792651.69	1312594.24	данные отсутствуют	данные отсутствуют
300	792661.32	1312583.94	данные отсутствуют	данные отсутствуют

Государственный регистратор		ФГИС ЕГРН
полное наименование должности	подпись	инициалы, фамилия

М.П.

Раздел 3.2

Выписка из Единого государственного реестра недвижимости об объекте недвижимости  
Описание местоположения земельного участка

<b>Земельный участок</b>			
(вид объекта недвижимости)			
Лист №	Раздела <b>3.2</b>	Всего листов раздела <b>3.2</b> : ____	Всего разделов: ____
Всего листов выписки: ____			
<b>30.09.2021 № 99/2021/420883370</b>			
Кадастровый номер:		<b>02:17:000000:155 (единое землепользование)</b>	

Сведения о характерных точках границы земельного участка				
Система координат:				
Зона №				
Номер точки	Координаты		Описание закрепления на местности	Средняя квадратическая погрешность определения координат характерных точек границ земельного участка, м
	X	Y		
1	2	3	4	5
301	792676.98	1312567.2	данные отсутствуют	данные отсутствуют
302	792726.48	1312523.59	данные отсутствуют	данные отсутствуют
303	792863.19	1312425.24	данные отсутствуют	данные отсутствуют
304	792925.58	1312377.64	данные отсутствуют	данные отсутствуют
305	792942.4	1312365.49	данные отсутствуют	данные отсутствуют
306	792946.18	1312364.79	данные отсутствуют	данные отсутствуют
307	792956.72	1312384.5	данные отсутствуют	данные отсутствуют
308	792940.04	1312400.13	данные отсутствуют	данные отсутствуют
309	792881.22	1312442.11	данные отсутствуют	данные отсутствуют
310	792791.18	1312506.71	данные отсутствуют	данные отсутствуют
311	792790.99	1312513.45	данные отсутствуют	данные отсутствуют
312	792779.94	1312517.33	данные отсутствуют	данные отсутствуют
313	792774.78	1312518.42	данные отсутствуют	данные отсутствуют
314	792769.49	1312522.14	данные отсутствуют	данные отсутствуют
315	792759.84	1312524.77	данные отсутствуют	данные отсутствуют

Государственный регистратор		ФГИС ЕГРН
полное наименование должности	подпись	инициалы, фамилия

М.П.

<b>Земельный участок</b>			
(вид объекта недвижимости)			
Лист №	Раздела <b>3.2</b>	Всего листов раздела <b>3.2</b> : _____	Всего разделов: _____
Всего листов выписки: _____			
<b>30.09.2021 № 99/2021/420883370</b>			
Кадастровый номер:		<b>02:17:000000:155 (единое землепользование)</b>	

Сведения о характерных точках границы земельного участка				
Система координат:				
Зона №				
Номер точки	Координаты		Описание закрепления на местности	Средняя квадратическая погрешность определения координат характерных точек границ земельного участка, м
	X	Y		
1	2	3	4	5
316	792649.94	1312598.05	данные отсутствуют	данные отсутствуют
317	792571.43	1312718.42	данные отсутствуют	данные отсутствуют
318	791967.9	1314089.12	данные отсутствуют	данные отсутствуют
319	792004.59	1314005.76	данные отсутствуют	данные отсутствуют
320	792020.42	1313971.21	данные отсутствуют	данные отсутствуют
321	792050.4	1313904.96	данные отсутствуют	данные отсутствуют
322	792077.73	1313842.95	данные отсутствуют	данные отсутствуют
323	792077.26	1313841.11	данные отсутствуют	данные отсутствуют
324	792078.58	1313838.12	данные отсутствуют	данные отсутствуют
325	792080.65	1313836.72	данные отсутствуют	данные отсутствуют
326	792097.11	1313798.04	данные отсутствуют	данные отсутствуют
327	792116.94	1313744.76	данные отсутствуют	данные отсутствуют
328	792115.16	1313739.23	данные отсутствуют	данные отсутствуют
329	792121.37	1313726.32	данные отсутствуют	данные отсутствуют
330	792129.07	1313723.57	данные отсутствуют	данные отсутствуют

Государственный регистратор		ФГИС ЕГРН
полное наименование должности	подпись	инициалы, фамилия

М.П.

Раздел 3.2

Выписка из Единого государственного реестра недвижимости об объекте недвижимости  
Описание местоположения земельного участка

<b>Земельный участок</b>			
(вид объекта недвижимости)			
Лист №	Раздела <b>3.2</b>	Всего листов раздела <b>3.2</b> : _____	Всего разделов: _____
Всего листов выписки: _____			
<b>30.09.2021 № 99/2021/420883370</b>			
Кадастровый номер:		<b>02:17:000000:155 (единое землепользование)</b>	

Сведения о характерных точках границы земельного участка				
Система координат:				
Зона №				
Номер точки	Координаты		Описание закрепления на местности	Средняя квадратическая погрешность определения координат характерных точек границ земельного участка, м
	X	Y		
1	2	3	4	5
331	792132.48	1313714.57	данные отсутствуют	данные отсутствуют
332	792131.77	1313712.32	данные отсутствуют	данные отсутствуют
333	792134.08	1313710.77	данные отсутствуют	данные отсутствуют
334	792154.98	1313661.43	данные отсутствуют	данные отсутствуют
335	792160.26	1313649.97	данные отсутствуют	данные отсутствуют
336	792164.27	1313641.23	данные отсутствуют	данные отсутствуют
337	792164.3	1313637.82	данные отсутствуют	данные отсутствуют
338	792166.37	1313636.26	данные отсутствуют	данные отсутствуют
339	792188.58	1313587.3	данные отсутствуют	данные отсутствуют
340	792239.19	1313470.58	данные отсутствуют	данные отсутствуют
341	792299.16	1313327.8	данные отсутствуют	данные отсутствуют
342	792316.53	1313286.79	данные отсутствуют	данные отсутствуют
343	792334.64	1313244.28	данные отсутствуют	данные отсутствуют
344	792364.79	1313171.04	данные отсутствуют	данные отсутствуют
345	792383.2	1313128.32	данные отсутствуют	данные отсутствуют

Государственный регистратор		ФГИС ЕГРН
полное наименование должности	подпись	инициалы, фамилия

М.П.



<b>Земельный участок</b>			
(вид объекта недвижимости)			
Лист № <u>    </u> Раздела <u>3.2</u>	Всего листов раздела <u>3.2</u> : <u>    </u>	Всего разделов: <u>    </u>	Всего листов выписки: <u>    </u>
<b>30.09.2021 № 99/2021/420883370</b>			
Кадастровый номер:		<b>02:17:000000:155 (единое землепользование)</b>	

Сведения о характерных точках границы земельного участка				
Система координат:				
Зона №				
Номер точки	Координаты		Описание закрепления на местности	Средняя квадратическая погрешность определения координат характерных точек границ земельного участка, м
	X	Y		
1	2	3	4	5
346	792413.92	1313057.8	данные отсутствуют	данные отсутствуют
347	792422.86	1313037.3	данные отсутствуют	данные отсутствуют
348	792452.1	1312964.1	данные отсутствуют	данные отсутствуют
349	792737.12	1312544.91	данные отсутствуют	данные отсутствуют
350	792715.71	1312567.03	данные отсутствуют	данные отсутствуют
351	792692.99	1312587.88	данные отсутствуют	данные отсутствуют
352	792675.81	1312604.02	данные отсутствуют	данные отсутствуют
353	792667.13	1312612.94	данные отсутствуют	данные отсутствуют
354	792643.39	1312639.89	данные отсутствуют	данные отсутствуют
355	792620.19	1312668.95	данные отсутствуют	данные отсутствуют
356	792594.06	1312708.41	данные отсутствуют	данные отсутствуют
357	792573.52	1312746.02	данные отсутствуют	данные отсутствуют
358	792552.97	1312788.19	данные отсутствуют	данные отсутствуют
359	792520.4	1312860.8	данные отсутствуют	данные отсутствуют
360	792508.48	1312895.26	данные отсутствуют	данные отсутствуют

Государственный регистратор		ФГИС ЕГРН
полное наименование должности	подпись	инициалы, фамилия

М.П.

Раздел 3.2

<b>Земельный участок</b>			
(вид объекта недвижимости)			
Лист № <u>    </u> Раздела <u>3.2</u>	Всего листов раздела <u>3.2</u> : <u>    </u>	Всего разделов: <u>    </u>	Всего листов выписки: <u>    </u>
<b>30.09.2021 № 99/2021/420883370</b>			
Кадастровый номер:		<b>02:17:000000:155 (единое землепользование)</b>	

Сведения о характерных точках границы земельного участка				
Система координат:				
Зона №				
Номер точки	Координаты		Описание закрепления на местности	Средняя квадратическая погрешность определения координат характерных точек границ земельного участка, м
	X	Y		
1	2	3	4	5
361	794534.98	1311207.61	данные отсутствуют	данные отсутствуют
362	794513.55	1311223.24	данные отсутствуют	данные отсутствуют
363	794510.97	1311225.56	данные отсутствуют	данные отсутствуют
364	794509.64	1311228.51	данные отсутствуют	данные отсутствуют
365	794506.96	1311229.58	данные отсутствуют	данные отсутствуют
366	794505.43	1311229.45	данные отсутствуют	данные отсутствуют
367	794420.25	1311290.78	данные отсутствуют	данные отсутствуют
368	794400.54	1311305.88	данные отсутствуют	данные отсутствуют
369	794365.34	1311331.61	данные отсутствуют	данные отсутствуют
370	794307.37	1311374.95	данные отсутствуют	данные отсутствуют
371	794263.56	1311406.77	данные отсутствуют	данные отсутствуют
372	794141.71	1311498.92	данные отсутствуют	данные отсутствуют
373	794125.06	1311511.13	данные отсутствуют	данные отсутствуют
374	794101.24	1311529.44	данные отсутствуют	данные отсутствуют
375	793977.34	1311620.52	данные отсутствуют	данные отсутствуют

Государственный регистратор		ФГИС ЕГРН
полное наименование должности	подпись	инициалы, фамилия

М.П.

<b>Земельный участок</b>			
(вид объекта недвижимости)			
Лист № <u>    </u> Раздела <b>3.2</b>	Всего листов раздела <b>3.2</b> : <u>    </u>	Всего разделов: <u>    </u>	Всего листов выписки: <u>    </u>
<b>30.09.2021 № 99/2021/420883370</b>			
Кадастровый номер:		<b>02:17:000000:155 (единое землепользование)</b>	

Сведения о характерных точках границы земельного участка				
Система координат:				
Зона №				
Номер точки	Координаты		Описание закрепления на местности	Средняя квадратическая погрешность определения координат характерных точек границ земельного участка, м
	X	Y		
1	2	3	4	5
376	793950.32	1311640.45	данные отсутствуют	данные отсутствуют
377	793941.09	1311647.21	данные отсутствуют	данные отсутствуют
378	793899.26	1311677.69	данные отсутствуют	данные отсутствуют
379	793889.8	1311685.88	данные отсутствуют	данные отсутствуют
380	793886.52	1311688.23	данные отсутствуют	данные отсутствуют
381	793864.06	1311703.88	данные отсутствуют	данные отсутствуют
382	793844.48	1311719.05	данные отсутствуют	данные отсутствуют
383	793820.58	1311737.4	данные отсутствуют	данные отсутствуют
384	793757.78	1311785.38	данные отсутствуют	данные отсутствуют
385	793723.19	1311812.02	данные отсутствуют	данные отсутствуют
386	793687.91	1311838.77	данные отсутствуют	данные отсутствуют
387	793562	1311933.66	данные отсутствуют	данные отсутствуют
388	793490.29	1311987.62	данные отсутствуют	данные отсутствуют
389	793458.25	1312011.7	данные отсутствуют	данные отсутствуют
390	793368.29	1312080.32	данные отсутствуют	данные отсутствуют

Государственный регистратор		ФГИС ЕГРН
полное наименование должности	подпись	инициалы, фамилия

М.П.

Раздел 3.2

Выписка из Единого государственного реестра недвижимости об объекте недвижимости  
Описание местоположения земельного участка

<b>Земельный участок</b>			
(вид объекта недвижимости)			
Лист № <u>    </u> Раздела <b>3.2</b>	Всего листов раздела <b>3.2</b> : <u>    </u>	Всего разделов: <u>    </u>	Всего листов выписки: <u>    </u>
<b>30.09.2021 № 99/2021/420883370</b>			
Кадастровый номер:		<b>02:17:000000:155 (единое землепользование)</b>	

Сведения о характерных точках границы земельного участка				
Система координат:				
Зона №				
Номер точки	Координаты		Описание закрепления на местности	Средняя квадратическая погрешность определения координат характерных точек границ земельного участка, м
	X	Y		
1	2	3	4	5
391	793287.92	1312137.95	данные отсутствуют	данные отсутствуют
392	793281.26	1312142.87	данные отсутствуют	данные отсутствуют
393	793238.46	1312174.45	данные отсутствуют	данные отсутствуют
394	793208.98	1312198.48	данные отсутствуют	данные отсутствуют
395	793156.37	1312236.39	данные отсутствуют	данные отсутствуют
396	781967.71	1321739.7	данные отсутствуют	данные отсутствуют
397	781960.21	1321746.91	данные отсутствуют	данные отсутствуют
398	781956.59	1321749.87	данные отсутствуют	данные отсутствуют
399	781932.64	1321769.52	данные отсутствуют	данные отсутствуют
400	781912.26	1321786.24	данные отсутствуют	данные отсутствуют
401	781843.4	1321851.15	данные отсутствуют	данные отсутствуют
402	781761.95	1321926.08	данные отсутствуют	данные отсутствуют
403	781647.22	1322037.55	данные отсутствуют	данные отсутствуют
404	781603.92	1322077.82	данные отсутствуют	данные отсутствуют
405	781592.97	1322087.86	данные отсутствуют	данные отсутствуют

Государственный регистратор		ФГИС ЕГРН
полное наименование должности	подпись	инициалы, фамилия

М.П.

Выписка из Единого государственного реестра недвижимости об объекте недвижимости  
Описание местоположения земельного участка

<b>Земельный участок</b>			
(вид объекта недвижимости)			
Лист №	Раздела <b>3.2</b>	Всего листов раздела <b>3.2</b> : ____	Всего разделов: ____
Всего листов выписки: ____			
<b>30.09.2021 № 99/2021/420883370</b>			
Кадастровый номер:		<b>02:17:000000:155 (единое землепользование)</b>	

Сведения о характерных точках границы земельного участка				
Система координат:				
Зона №				
Номер точки	Координаты		Описание закрепления на местности	Средняя квадратическая погрешность определения координат характерных точек границ земельного участка, м
	X	Y		
1	2	3	4	5
406	781578.18	1322100.78	данные отсутствуют	данные отсутствуют
407	781573.93	1322107.71	данные отсутствуют	данные отсутствуют
408	781572.53	1322114.48	данные отсутствуют	данные отсутствуют
409	781568.19	1322121.23	данные отсутствуют	данные отсутствуют
410	781561.7	1322128.19	данные отсутствуют	данные отсутствуют
411	781550.08	1322132.94	данные отсутствуют	данные отсутствуют
412	781539.56	1322136.83	данные отсутствуют	данные отсутствуют
413	781514.4	1322161.42	данные отсутствуют	данные отсутствуют
414	781506	1322151.58	данные отсутствуют	данные отсутствуют
415	781985.53	1321688.98	данные отсутствуют	0.3
416	781986.34	1321688.98	данные отсутствуют	данные отсутствуют
417	781999.25	1321676.56	данные отсутствуют	данные отсутствуют
418	782019.19	1321657.18	данные отсутствуют	данные отсутствуют
419	782019.14	1321656.54	данные отсутствуют	данные отсутствуют
420	782019.74	1321655.98	данные отсутствуют	данные отсутствуют

Государственный регистратор		ФГИС ЕГРН
полное наименование должности	подпись	инициалы, фамилия

М.П.

Раздел 3.2

Выписка из Единого государственного реестра недвижимости об объекте недвижимости  
Описание местоположения земельного участка

<b>Земельный участок</b>			
(вид объекта недвижимости)			
Лист №	Раздела <b>3.2</b>	Всего листов раздела <b>3.2</b> : ____	Всего разделов: ____
Всего листов выписки: ____			
<b>30.09.2021 № 99/2021/420883370</b>			
Кадастровый номер:		<b>02:17:000000:155 (единое землепользование)</b>	

Сведения о характерных точках границы земельного участка				
Система координат:				
Зона №				
Номер точки	Координаты		Описание закрепления на местности	Средняя квадратическая погрешность определения координат характерных точек границ земельного участка, м
	X	Y		
1	2	3	4	5
421	782020.7	1321655.06	данные отсутствуют	данные отсутствуют
422	782021.39	1321655.04	данные отсутствуют	данные отсутствуют
423	782076.59	1321601.38	данные отсутствуют	данные отсутствуют
424	782076.56	1321601.15	данные отсутствуют	данные отсутствуют
425	782089.81	1321588.38	данные отсутствуют	0.3
426	782091.43	1321588.53	данные отсутствуют	данные отсутствуют
427	782140.3	1321540.43	данные отсутствуют	данные отсутствуют
428	782292.77	1321396.27	данные отсутствуют	данные отсутствуют
429	782491.85	1321209.86	данные отсутствуют	данные отсутствуют
430	782579.06	1321128.45	данные отсутствуют	данные отсутствуют
431	782686.36	1321026.43	данные отсутствуют	данные отсутствуют
432	782722.48	1320992.59	данные отсутствуют	данные отсутствуют
433	782836.12	1320884.26	данные отсутствуют	данные отсутствуют
434	782881.93	1320840.19	данные отсутствуют	данные отсутствуют
435	782923.16	1320801.62	данные отсутствуют	данные отсутствуют

Государственный регистратор		ФГИС ЕГРН
полное наименование должности	подпись	инициалы, фамилия

М.П.

<b>Земельный участок</b>			
(вид объекта недвижимости)			
Лист №	Раздела <b>3.2</b>	Всего листов раздела <b>3.2</b> : ____	Всего разделов: ____
Всего листов выписки: ____			
<b>30.09.2021 № 99/2021/420883370</b>			
Кадастровый номер:		<b>02:17:000000:155 (единое землепользование)</b>	

Сведения о характерных точках границы земельного участка				
Система координат:				
Зона №				
Номер точки	Координаты		Описание закрепления на местности	Средняя квадратическая погрешность определения координат характерных точек границ земельного участка, м
	X	Y		
1	2	3	4	5
436	782998.4	1320730.59	данные отсутствуют	данные отсутствуют
437	783009.5	1320720.21	данные отсутствуют	данные отсутствуют
438	783037.86	1320693.25	данные отсутствуют	данные отсутствуют
439	783142.61	1320595.47	данные отсутствуют	данные отсутствуют
440	783238.82	1320503.14	данные отсутствуют	данные отсутствуют
441	783266.84	1320477.89	данные отсутствуют	данные отсутствуют
442	783282.51	1320464.02	данные отсутствуют	данные отсутствуют
443	783325.12	1320422.88	данные отсутствуют	данные отсутствуют
444	783524.34	1320242.14	данные отсутствуют	данные отсутствуют
445	783550.74	1320214.51	данные отсутствуют	данные отсутствуют
446	783555.46	1320210.22	данные отсутствуют	данные отсутствуют
447	783556.59	1320209.2	данные отсутствуют	данные отсутствуют
448	783561.05	1320205.14	данные отсутствуют	данные отсутствуют
449	783590.55	1320175.98	данные отсутствуют	данные отсутствуют
450	783593.75	1320170.66	данные отсутствуют	данные отсутствуют

Государственный регистратор		ФГИС ЕГРН
полное наименование должности	подпись	инициалы, фамилия

М.П.

Раздел 3.2

Выписка из Единого государственного реестра недвижимости об объекте недвижимости  
Описание местоположения земельного участка

<b>Земельный участок</b>			
(вид объекта недвижимости)			
Лист №	Раздела <b>3.2</b>	Всего листов раздела <b>3.2</b> : ____	Всего разделов: ____
Всего листов выписки: ____			
<b>30.09.2021 № 99/2021/420883370</b>			
Кадастровый номер:		<b>02:17:000000:155 (единое землепользование)</b>	

Сведения о характерных точках границы земельного участка				
Система координат:				
Зона №				
Номер точки	Координаты		Описание закрепления на местности	Средняя квадратическая погрешность определения координат характерных точек границ земельного участка, м
	X	Y		
1	2	3	4	5
451	783596.21	1320168.59	данные отсутствуют	данные отсутствуют
452	783600.54	1320166.5	данные отсутствуют	данные отсутствуют
453	783692.44	1320078.91	данные отсутствуют	данные отсутствуют
454	783691.21	1320075.98	данные отсутствуют	данные отсутствуют
455	783694.83	1320075.82	данные отсутствуют	данные отсутствуют
456	783762.21	1320004.93	данные отсутствуют	данные отсутствуют
457	783776.82	1319986.99	данные отсутствуют	данные отсутствуют
458	783849.78	1319900.48	данные отсутствуют	данные отсутствуют
459	784335.97	1319342.78	данные отсутствуют	0.3
460	784650.39	1318962.56	данные отсутствуют	0.3
461	785220.72	1318275.23	данные отсутствуют	0.3
462	785418.14	1318041.23	данные отсутствуют	данные отсутствуют
463	785458.56	1317991.63	данные отсутствуют	данные отсутствуют
464	785489.56	1317955.82	данные отсутствуют	данные отсутствуют
465	785568.07	1317864.46	данные отсутствуют	данные отсутствуют

Государственный регистратор		ФГИС ЕГРН
полное наименование должности	подпись	инициалы, фамилия

М.П.

Выписка из Единого государственного реестра недвижимости об объекте недвижимости  
Описание местоположения земельного участка

<b>Земельный участок</b>			
(вид объекта недвижимости)			
Лист №	Раздела <b>3.2</b>	Всего листов раздела <b>3.2</b> : _____	Всего разделов: _____
<b>30.09.2021 № 99/2021/420883370</b>			
Кадастровый номер:		<b>02:17:000000:155 (единое землепользование)</b>	

Сведения о характерных точках границы земельного участка				
Система координат:				
Зона №				
Номер точки	Координаты		Описание закрепления на местности	Средняя квадратическая погрешность определения координат характерных точек границ земельного участка, м
	X	Y		
1	2	3	4	5
466	785624.03	1317799.26	данные отсутствуют	данные отсутствуют
467	785629.09	1317793.38	данные отсутствуют	данные отсутствуют
468	785680.74	1317733.14	данные отсутствуют	данные отсутствуют
469	785689.1	1317723.84	данные отсутствуют	данные отсутствуют
470	785742	1317664.98	данные отсутствуют	данные отсутствуют
471	785744.1	1317662.62	данные отсутствуют	данные отсутствуют
472	785762.9	1317641.71	данные отсутствуют	данные отсутствуют
473	786000.65	1317473.54	данные отсутствуют	данные отсутствуют
474	786093.94	1317431.22	данные отсутствуют	данные отсутствуют
475	786107.31	1317425.02	данные отсутствуют	данные отсутствуют
476	786118.65	1317419.76	данные отсутствуют	данные отсутствуют
477	786324.83	1317339.3	данные отсутствуют	0.3
478	786526.67	1317251.23	данные отсутствуют	данные отсутствуют
479	786492.55	1317282.59	данные отсутствуют	данные отсутствуют
480	786498.37	1317305.58	данные отсутствуют	данные отсутствуют

Государственный регистратор		ФГИС ЕГРН
полное наименование должности	подпись	инициалы, фамилия

М.П.

Раздел 3.2

Выписка из Единого государственного реестра недвижимости об объекте недвижимости  
Описание местоположения земельного участка

<b>Земельный участок</b>			
(вид объекта недвижимости)			
Лист №	Раздела <b>3.2</b>	Всего листов раздела <b>3.2</b> : _____	Всего разделов: _____
<b>30.09.2021 № 99/2021/420883370</b>			
Кадастровый номер:		<b>02:17:000000:155 (единое землепользование)</b>	

Сведения о характерных точках границы земельного участка				
Система координат:				
Зона №				
Номер точки	Координаты		Описание закрепления на местности	Средняя квадратическая погрешность определения координат характерных точек границ земельного участка, м
	X	Y		
1	2	3	4	5
481	786495.37	1317330.02	данные отсутствуют	данные отсутствуют
482	786485.33	1317345.1	данные отсутствуют	данные отсутствуют
483	786479	1317348.1	данные отсутствуют	данные отсутствуют
484	786471.18	1317342.11	данные отсутствуют	данные отсутствуют
485	786472.04	1317326.21	данные отсутствуют	данные отсутствуют
486	786476.13	1317309.65	данные отсутствуют	данные отсутствуют
487	786471.89	1317298.7	данные отсутствуют	данные отсутствуют
488	786461.21	1317303.39	данные отсутствуют	данные отсутствуют
489	786125.18	1317450.42	данные отсутствуют	данные отсутствуют
490	785963.08	1317521.34	данные отсутствуют	данные отсутствуют
491	785943.54	1317533.62	данные отсутствуют	данные отсутствуют
492	785849.9	1317601.71	данные отсутствуют	данные отсутствуют
493	785780.14	1317659.55	данные отсутствуют	данные отсутствуют
494	785723.52	1317723.3	данные отсутствуют	данные отсутствуют
495	785677.84	1317775.63	данные отсутствуют	данные отсутствуют

Государственный регистратор		ФГИС ЕГРН
полное наименование должности	подпись	инициалы, фамилия

М.П.

<b>Земельный участок</b>			
(вид объекта недвижимости)			
Лист №	Раздела <b>3.2</b>	Всего листов раздела <b>3.2</b> : _____	Всего разделов: _____
Всего листов выписки: _____			
<b>30.09.2021 № 99/2021/420883370</b>			
Кадастровый номер:		<b>02:17:000000:155 (единое землепользование)</b>	

Сведения о характерных точках границы земельного участка				
Система координат:				
Зона №				
Номер точки	Координаты		Описание закрепления на местности	Средняя квадратическая погрешность определения координат характерных точек границ земельного участка, м
	X	Y		
1	2	3	4	5
496	785590.35	1317878.46	данные отсутствуют	данные отсутствуют
497	785583.18	1317887.14	данные отсутствуют	данные отсутствуют
498	785557.98	1317917.65	данные отсутствуют	данные отсутствуют
499	785509.8	1317970.77	данные отсутствуют	данные отсутствуют
500	785483.65	1318000.94	данные отсутствуют	данные отсутствуют
501	785463.49	1318025.22	данные отсутствуют	данные отсутствуют
502	785413.05	1318084.58	данные отсутствуют	данные отсутствуют
503	785392.47	1318108.78	данные отсутствуют	данные отсутствуют
504	785359.1	1318148.43	данные отсутствуют	данные отсутствуют
505	785324.98	1318188.38	данные отсутствуют	данные отсутствуют
506	785315.91	1318198.98	данные отсутствуют	данные отсутствуют
507	785300.26	1318217.55	данные отсутствуют	данные отсутствуют
508	785263.8	1318260.86	данные отсутствуют	данные отсутствуют
509	785219.25	1318313.1	данные отсутствуют	данные отсутствуют
510	785155.81	1318387.55	данные отсутствуют	данные отсутствуют

Государственный регистратор		ФГИС ЕГРН
полное наименование должности	подпись	инициалы, фамилия

М.П.

Раздел 3.2

Выписка из Единого государственного реестра недвижимости об объекте недвижимости  
Описание местоположения земельного участка

<b>Земельный участок</b>			
(вид объекта недвижимости)			
Лист №	Раздела <b>3.2</b>	Всего листов раздела <b>3.2</b> : _____	Всего разделов: _____
Всего листов выписки: _____			
<b>30.09.2021 № 99/2021/420883370</b>			
Кадастровый номер:		<b>02:17:000000:155 (единое землепользование)</b>	

Сведения о характерных точках границы земельного участка				
Система координат:				
Зона №				
Номер точки	Координаты		Описание закрепления на местности	Средняя квадратическая погрешность определения координат характерных точек границ земельного участка, м
	X	Y		
1	2	3	4	5
511	785096.5	1318457.78	данные отсутствуют	данные отсутствуют
512	785021.91	1318546.1	данные отсутствуют	данные отсутствуют
513	784969.32	1318608.99	данные отсутствуют	данные отсутствуют
514	784893.31	1318698.43	данные отсутствуют	данные отсутствуют
515	784891.11	1318701.02	данные отсутствуют	данные отсутствуют
516	784890.54	1318701.7	данные отсутствуют	данные отсутствуют
517	784885.36	1318707.81	данные отсутствуют	данные отсутствуют
518	784881.15	1318712.78	данные отсутствуют	данные отсутствуют
519	784781.26	1318831.41	данные отсутствуют	данные отсутствуют
520	784683.56	1318946.69	данные отсутствуют	данные отсутствуют
521	784391.93	1319293.01	данные отсутствуют	данные отсутствуют
522	784341.88	1319352.45	данные отсутствуют	данные отсутствуют
523	784228.85	1319488.03	данные отсутствуют	данные отсутствуют
524	784137.44	1319593.07	данные отсутствуют	данные отсутствуют
525	784130.21	1319601.68	данные отсутствуют	данные отсутствуют

Государственный регистратор		ФГИС ЕГРН
полное наименование должности	подпись	инициалы, фамилия

М.П.

<b>Земельный участок</b>			
(вид объекта недвижимости)			
Лист № <u>    </u> Раздела <b>3.2</b>	Всего листов раздела <b>3.2</b> : <u>    </u>	Всего разделов: <u>    </u>	Всего листов выписки: <u>    </u>
<b>30.09.2021 № 99/2021/420883370</b>			
Кадастровый номер:		<b>02:17:000000:155 (единое землепользование)</b>	

Сведения о характерных точках границы земельного участка				
Система координат:				
Зона №				
Номер точки	Координаты		Описание закрепления на местности	Средняя квадратическая погрешность определения координат характерных точек границ земельного участка, м
	X	Y		
1	2	3	4	5
526	784130.23	1319601.68	данные отсутствуют	данные отсутствуют
527	783915.86	1319857.33	данные отсутствуют	данные отсутствуют
528	783849.51	1319937.31	данные отсутствуют	данные отсутствуют
529	783793	1320003.1	данные отсутствуют	данные отсутствуют
530	783746.36	1320048.56	данные отсутствуют	данные отсутствуют
531	783718.26	1320076.54	данные отсутствуют	данные отсутствуют
532	783720.49	1320079.52	данные отсутствуют	данные отсутствуют
533	783718.02	1320081.15	данные отсутствуют	данные отсутствуют
534	783715.44	1320079.6	данные отсутствуют	данные отсутствуют
535	783697.39	1320097.76	данные отсутствуют	данные отсутствуют
536	783639.73	1320153.1	данные отсутствуют	данные отсутствуют
537	783610.78	1320179.55	данные отсутствуют	данные отсутствуют
538	783609.49	1320182.74	данные отсутствуют	данные отсутствуют
539	783605.9	1320185.94	данные отсутствуют	данные отсутствуют
540	783603.45	1320186.99	данные отсутствуют	данные отсутствуют

Государственный регистратор		ФГИС ЕГРН
полное наименование должности	подпись	инициалы, фамилия

М.П.

Раздел 3.2

<b>Земельный участок</b>			
(вид объекта недвижимости)			
Лист № <u>    </u> Раздела <b>3.2</b>	Всего листов раздела <b>3.2</b> : <u>    </u>	Всего разделов: <u>    </u>	Всего листов выписки: <u>    </u>
<b>30.09.2021 № 99/2021/420883370</b>			
Кадастровый номер:		<b>02:17:000000:155 (единое землепользование)</b>	

Сведения о характерных точках границы земельного участка				
Система координат:				
Зона №				
Номер точки	Координаты		Описание закрепления на местности	Средняя квадратическая погрешность определения координат характерных точек границ земельного участка, м
	X	Y		
1	2	3	4	5
541	783579.63	1320210.58	данные отсутствуют	данные отсутствуют
542	783570.23	1320220.03	данные отсутствуют	данные отсутствуют
543	783570.36	1320220.08	данные отсутствуют	данные отсутствуют
544	783568.19	1320222.26	данные отсутствуют	данные отсутствуют
545	783568.07	1320222.19	данные отсутствуют	данные отсутствуют
546	783535.6	1320254.85	данные отсутствуют	данные отсутствуют
547	783463.37	1320320.38	данные отсутствуют	данные отсутствуют
548	783463.97	1320321.58	данные отсутствуют	данные отсутствуют
549	783461.29	1320324.45	данные отсутствуют	данные отсутствуют
550	783460.12	1320323.15	данные отсутствуют	данные отсутствуют
551	783445.86	1320337.12	данные отсутствуют	данные отсутствуют
552	783421.32	1320362.54	данные отсутствуют	данные отсутствуют
553	783421.58	1320362.67	данные отсутствуют	данные отсутствуют
554	783420.02	1320364.27	данные отсутствуют	данные отсутствуют
555	783419.76	1320364.16	данные отсутствуют	данные отсутствуют

Государственный регистратор		ФГИС ЕГРН
полное наименование должности	подпись	инициалы, фамилия

М.П.

<b>Земельный участок</b>			
(вид объекта недвижимости)			
Лист №	Раздела <b>3.2</b>	Всего листов раздела <b>3.2</b> : _____	Всего разделов: _____
Всего листов выписки: _____			
<b>30.09.2021 № 99/2021/420883370</b>			
Кадастровый номер:		<b>02:17:000000:155 (единое землепользование)</b>	

Сведения о характерных точках границы земельного участка				
Система координат:				
Зона №				
Номер точки	Координаты		Описание закрепления на местности	Средняя квадратическая погрешность определения координат характерных точек границ земельного участка, м
	X	Y		
1	2	3	4	5
556	783412.36	1320371.82	данные отсутствуют	данные отсутствуют
557	783412.22	1320371.71	данные отсутствуют	данные отсутствуют
558	783133.6	1320635.82	данные отсутствуют	данные отсутствуют
559	783126.05	1320642.91	данные отсутствуют	данные отсутствуют
560	783100.66	1320666.48	данные отсутствуют	данные отсутствуют
561	783020.71	1320738.82	данные отсутствуют	данные отсутствуют
562	783009.3	1320749.74	данные отсутствуют	данные отсутствуют
563	782981.22	1320777.36	данные отсутствуют	данные отсутствуют
564	782876.73	1320875.89	данные отсутствуют	данные отсутствуют
565	782763.22	1320981.55	данные отсутствуют	данные отсутствуют
566	782671.84	1321069.12	данные отсутствуют	данные отсутствуют
567	782564.99	1321170.26	данные отсутствуют	данные отсутствуют
568	782547.7	1321186.7	данные отсутствуют	данные отсутствуют
569	781971.3	1321729.15	данные отсутствуют	данные отсутствуют
570	781478.63	1322159.46	данные отсутствуют	0.3

Государственный регистратор		ФГИС ЕГРН
полное наименование должности	подпись	инициалы, фамилия

М.П.

Раздел 3.2

Выписка из Единого государственного реестра недвижимости об объекте недвижимости  
Описание местоположения земельного участка

<b>Земельный участок</b>			
(вид объекта недвижимости)			
Лист №	Раздела <b>3.2</b>	Всего листов раздела <b>3.2</b> : _____	Всего разделов: _____
Всего листов выписки: _____			
<b>30.09.2021 № 99/2021/420883370</b>			
Кадастровый номер:		<b>02:17:000000:155 (единое землепользование)</b>	

Сведения о характерных точках границы земельного участка				
Система координат:				
Зона №				
Номер точки	Координаты		Описание закрепления на местности	Средняя квадратическая погрешность определения координат характерных точек границ земельного участка, м
	X	Y		
1	2	3	4	5
571	781478.25	1322158.59	данные отсутствуют	2.5
572	781476.15	1322160.15	данные отсутствуют	данные отсутствуют
573	781475.3	1322165.61	данные отсутствуют	данные отсутствуют
574	781476.62	1322168.64	данные отсутствуют	данные отсутствуют
575	781480.89	1322164.69	данные отсутствуют	0.3
576	786496.34	1317261.68	данные отсутствуют	0.3
577	786477.96	1317243.23	данные отсутствуют	5
578	786461.28	1317242.99	данные отсутствуют	5
579	786449.22	1317251.38	данные отсутствуют	5
580	786466.32	1317262.34	данные отсутствуют	5
581	786375.49	1317302.05	данные отсутствуют	5
582	786118.69	1317419.74	данные отсутствуют	0.3
583	781981.15	1321688.98	данные отсутствуют	0.3
584	781975.41	1321690.77	данные отсутствуют	0.3
585	781973.92	1321695.25	данные отсутствуют	0.3

Государственный регистратор		ФГИС ЕГРН
полное наименование должности	подпись	инициалы, фамилия

М.П.



Выписка из Единого государственного реестра недвижимости об объекте недвижимости  
Описание местоположения земельного участка

<b>Земельный участок</b>			
(вид объекта недвижимости)			
Лист №	Раздела <b>3.2</b>	Всего листов раздела <b>3.2</b> : _____	Всего разделов: _____
<b>30.09.2021 № 99/2021/420883370</b>			
Кадастровый номер:		<b>02:17:000000:155 (единое землепользование)</b>	

Сведения о характерных точках границы земельного участка				
Система координат:				
Зона №				
Номер точки	Координаты		Описание закрепления на местности	Средняя квадратическая погрешность определения координат характерных точек границ земельного участка, м
	X	Y		
1	2	3	4	5
586	781973.92	1321698.18	данные отсутствуют	0.3
587	781863.03	1321803.96	данные отсутствуют	0.3
588	781726.59	1321930.5	данные отсутствуют	0.3
589	781637.77	1322015.1	данные отсутствуют	2.5
590	781636.64	1322015.02	данные отсутствуют	2.5
591	781634.36	1322017.18	данные отсутствуют	2.5
592	781634.9	1322018.11	данные отсутствуют	2.5
593	781576.73	1322071.42	данные отсутствуют	2.5
594	781534.53	1322112.67	данные отсутствуют	2.5
595	781531.39	1322110.16	данные отсутствуют	2.5
596	781526.54	1322114.13	данные отсутствуют	2.5
597	781528.8	1322117.37	данные отсутствуют	2.5
598	781496.18	1322147.43	данные отсутствуют	0.3
599	781491.98	1322148.32	данные отсутствуют	2.5
600	781501.18	1322145.94	данные отсутствуют	0.3

Государственный регистратор		ФГИС ЕГРН
полное наименование должности	подпись	инициалы, фамилия

М.П.

Раздел 3.2

Выписка из Единого государственного реестра недвижимости об объекте недвижимости  
Описание местоположения земельного участка

<b>Земельный участок</b>			
(вид объекта недвижимости)			
Лист №	Раздела <b>3.2</b>	Всего листов раздела <b>3.2</b> : _____	Всего разделов: _____
<b>30.09.2021 № 99/2021/420883370</b>			
Кадастровый номер:		<b>02:17:000000:155 (единое землепользование)</b>	

Сведения о характерных точках границы земельного участка				
Система координат:				
Зона №				
Номер точки	Координаты		Описание закрепления на местности	Средняя квадратическая погрешность определения координат характерных точек границ земельного участка, м
	X	Y		
1	2	3	4	5
601	781506	1322151.59	данные отсутствуют	0.3
602	782086.74	1321588.09	данные отсутствуют	0.3
603	782079.28	1321587.84	данные отсутствуют	2.5
604	782075.15	1321593.62	данные отсутствуют	2.5
605	782076.56	1321601.16	данные отсутствуют	0.3
606	783343.47	1320405.18	данные отсутствуют	0.3
607	783416.08	1320337.51	данные отсутствуют	0.3
608	783424.54	1320330.1	данные отсутствуют	0.3
609	783537.53	1320226.55	данные отсутствуют	0.3
610	783550.72	1320214.54	данные отсутствуют	0.3
611	783524.34	1320242.15	данные отсутствуют	0.3
612	783325.18	1320422.83	данные отсутствуют	0.3
613	786000.63	1317473.55	данные отсутствуют	0.3
614	785960.05	1317491.96	данные отсутствуют	2.5
615	785911.81	1317528.17	данные отсутствуют	0.3

Государственный регистратор		ФГИС ЕГРН
полное наименование должности	подпись	инициалы, фамилия

М.П.

<b>Земельный участок</b>			
(вид объекта недвижимости)			
Лист №	Раздела <b>3.2</b>	Всего листов раздела <b>3.2</b> : ____	Всего разделов: ____
Всего листов выписки: ____			
<b>30.09.2021 № 99/2021/420883370</b>			
Кадастровый номер:		<b>02:17:000000:155 (единое землепользование)</b>	

Сведения о характерных точках границы земельного участка				
Система координат:				
Зона №				
Номер точки	Координаты		Описание закрепления на местности	Средняя квадратическая погрешность определения координат характерных точек границ земельного участка, м
	X	Y		
1	2	3	4	5
616	785863.63	1317564.22	данные отсутствуют	0.3
617	785764.49	1317639.94	данные отсутствуют	0.3
618	785762.9	1317641.7	данные отсутствуют	1.5
619	785458.51	1317991.7	данные отсутствуют	0.3
620	785452.14	1317999.05	данные отсутствуют	0.3
621	785425.02	1318031.98	данные отсутствуют	0.3
622	785374.27	1318091.66	данные отсутствуют	0.3
623	785312.7	1318164.97	данные отсутствуют	0.3
624	785236.1	1318255.91	данные отсутствуют	0.3
625	785138.82	1318371.29	данные отсутствуют	0.3
626	785105.21	1318411.71	данные отсутствуют	0.3
627	785022.5	1318509.69	данные отсутствуют	0.3
628	784966.58	1318576.19	данные отсутствуют	0.3
629	784928.35	1318621.47	данные отсутствуют	0.3
630	784926.66	1318623.46	данные отсутствуют	0.3

Государственный регистратор		ФГИС ЕГРН
полное наименование должности	подпись	инициалы, фамилия

М.П.

Раздел 3.2

Выписка из Единого государственного реестра недвижимости об объекте недвижимости  
Описание местоположения земельного участка

<b>Земельный участок</b>			
(вид объекта недвижимости)			
Лист №	Раздела <b>3.2</b>	Всего листов раздела <b>3.2</b> : ____	Всего разделов: ____
Всего листов выписки: ____			
<b>30.09.2021 № 99/2021/420883370</b>			
Кадастровый номер:		<b>02:17:000000:155 (единое землепользование)</b>	

Сведения о характерных точках границы земельного участка				
Система координат:				
Зона №				
Номер точки	Координаты		Описание закрепления на местности	Средняя квадратическая погрешность определения координат характерных точек границ земельного участка, м
	X	Y		
1	2	3	4	5
631	784873.28	1318686.68	данные отсутствуют	0.3
632	784870.94	1318689.45	данные отсутствуют	0.3
633	784795.04	1318778.98	данные отсутствуют	0.3
634	784729.24	1318857.47	данные отсутствуют	0.3
635	784622.9	1318984.09	данные отсутствуют	0.3
636	784583.93	1319030.29	данные отсутствуют	0.3
637	784573.34	1319042.86	данные отсутствуют	0.3
638	784520.91	1319105.02	данные отсутствуют	0.3
639	784419.77	1319224.51	данные отсутствуют	0.3
640	784360.07	1319295.61	данные отсутствуют	0.3
641	784327.71	1319333.88	данные отсутствуют	0.3
642	784166.93	1319524.58	данные отсутствуют	0.3
643	784037.22	1319678.5	данные отсутствуют	0.3
644	784004.7	1319716.89	данные отсутствуют	0.3
645	783999.15	1319723.45	данные отсутствуют	0.3

Государственный регистратор		ФГИС ЕГРН
полное наименование должности	подпись	инициалы, фамилия

М.П.

Выписка из Единого государственного реестра недвижимости об объекте недвижимости  
Описание местоположения земельного участка

<b>Земельный участок</b>			
(вид объекта недвижимости)			
Лист № __ Раздела <b>3.2</b>	Всего листов раздела <b>3.2</b> : __	Всего разделов: __	Всего листов выписки: __
<b>30.09.2021 № 99/2021/420883370</b>			
Кадастровый номер:		<b>02:17:000000:155 (единое землепользование)</b>	

Сведения о характерных точках границы земельного участка				
Система координат:				
Зона №				
Номер точки	Координаты		Описание закрепления на местности	Средняя квадратическая погрешность определения координат характерных точек границ земельного участка, м
	X	Y		
1	2	3	4	5
646	783930.46	1319804.8	данные отсутствуют	0.3
647	783849.83	1319900.41	данные отсутствуют	0.3
648	785418.14	1318041.24	данные отсутствуют	0.3

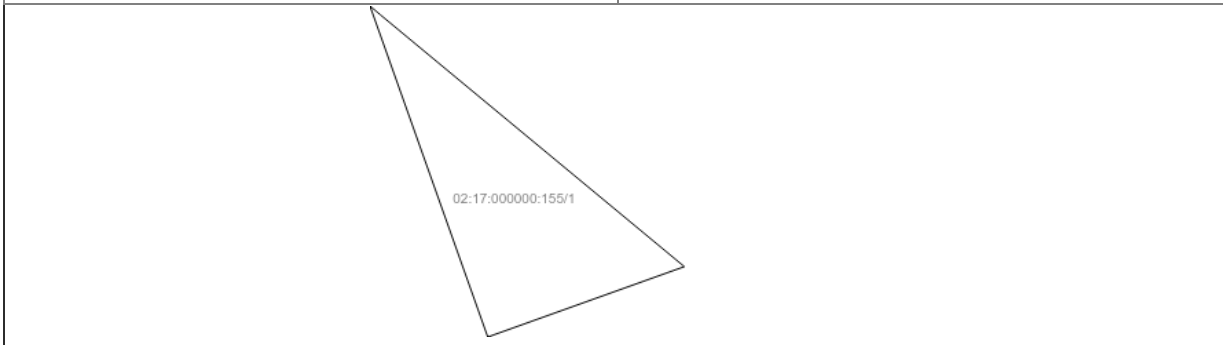
Государственный регистратор		ФГИС ЕГРН
полное наименование должности	подпись	инициалы, фамилия

М.П.

Раздел 4

Выписка из Единого государственного реестра недвижимости об объекте недвижимости  
Сведения о частях земельного участка


<b>Земельный участок</b>			
(вид объекта недвижимости)			
Лист № __ Раздела <b>4</b>	Всего листов раздела <b>4</b> : __	Всего разделов: __	Всего листов выписки: __
<b>30.09.2021 № 99/2021/420883370</b>			
Кадастровый номер:		<b>02:17:000000:155 (единое землепользование)</b>	

План (чертеж, схема) части земельного участка	Учетный номер части: <b>02:17:000000:155/1</b>
	
Масштаб 1: данные отсутствуют	Условные обозначения:

Государственный регистратор		ФГИС ЕГРН
полное наименование должности	подпись	инициалы, фамилия

М.П.

<b>Земельный участок</b>			
(вид объекта недвижимости)			
Лист № <u>    </u> Раздела <u>4</u>	Всего листов раздела <u>4</u> : <u>    </u>	Всего разделов: <u>    </u>	Всего листов выписки: <u>    </u>
<b>30.09.2021 № 99/2021/420883370</b>			
Кадастровый номер:		<b>02:17:000000:155 (единое землепользование)</b>	

План (чертеж, схема) части земельного участка	Учетный номер части: <b>02:17:000000:155/2</b>
	
Масштаб 1: данные отсутствуют	Условные обозначения:

Государственный регистратор		ФГИС ЕГРН
полное наименование должности	подпись	инициалы, фамилия

М.П.

<b>Земельный участок</b>			
(вид объекта недвижимости)			
Лист № <u>    </u> Раздела <u>4</u>	Всего листов раздела <u>4</u> : <u>    </u>	Всего разделов: <u>    </u>	Всего листов выписки: <u>    </u>
<b>30.09.2021 № 99/2021/420883370</b>			
Кадастровый номер:		<b>02:17:000000:155 (единое землепользование)</b>	

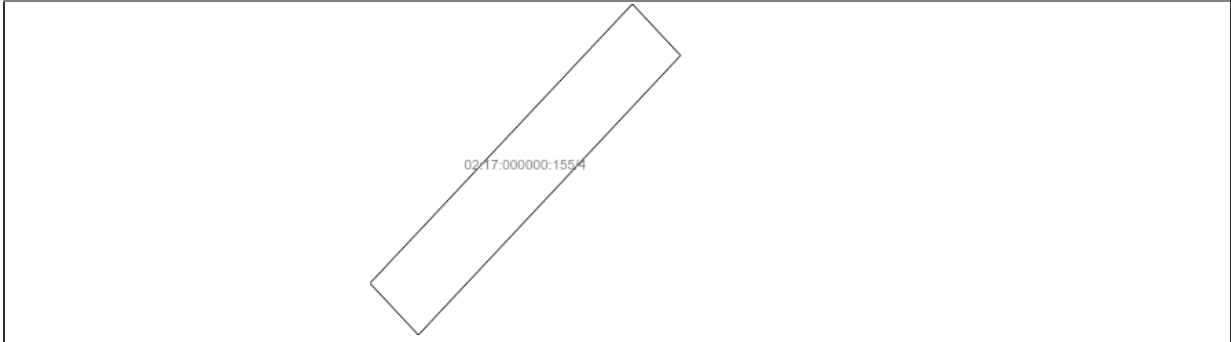
План (чертеж, схема) части земельного участка	Учетный номер части: <b>02:17:000000:155/3</b>
	
Масштаб 1: данные отсутствуют	Условные обозначения:

Государственный регистратор		ФГИС ЕГРН
полное наименование должности	подпись	инициалы, фамилия

М.П.

Выписка из Единого государственного реестра недвижимости об объекте недвижимости  
Сведения о частях земельного участка

<b>Земельный участок</b>			
(вид объекта недвижимости)			
Лист № ____ Раздела <b>4</b>	Всего листов раздела <b>4</b> : ____	Всего разделов: ____	Всего листов выписки: ____
<b>30.09.2021 № 99/2021/420883370</b>			
Кадастровый номер:		<b>02:17:000000:155 (единое землепользование)</b>	


План (чертеж, схема) части земельного участка	Учетный номер части: <b>02:17:000000:155/4</b>
	
Масштаб 1: данные отсутствуют	Условные обозначения:

Государственный регистратор		ФГИС ЕГРН
полное наименование должности	подпись	инициалы, фамилия

М.П.

Выписка из Единого государственного реестра недвижимости об объекте недвижимости  
Сведения о частях земельного участка

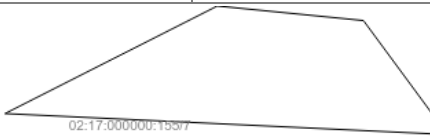
<b>Земельный участок</b>			
(вид объекта недвижимости)			
Лист № ____ Раздела <b>4</b>	Всего листов раздела <b>4</b> : ____	Всего разделов: ____	Всего листов выписки: ____
<b>30.09.2021 № 99/2021/420883370</b>			
Кадастровый номер:		<b>02:17:000000:155 (единое землепользование)</b>	

План (чертеж, схема) части земельного участка	Учетный номер части: <b>02:17:000000:155/6</b>
	
Масштаб 1: данные отсутствуют	Условные обозначения:

Государственный регистратор		ФГИС ЕГРН
полное наименование должности	подпись	инициалы, фамилия

М.П.

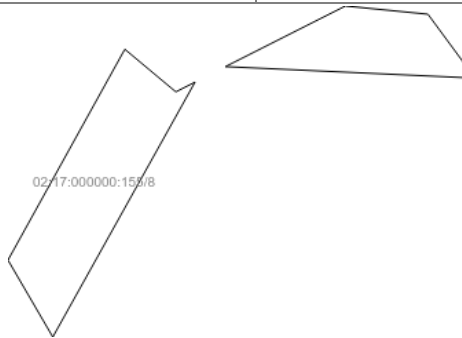
<b>Земельный участок</b>			
(вид объекта недвижимости)			
Лист № <u>    </u> Раздела <u>4</u>	Всего листов раздела <u>4</u> : <u>    </u>	Всего разделов: <u>    </u>	Всего листов выписки: <u>    </u>
<b>30.09.2021 № 99/2021/420883370</b>			
Кадастровый номер:		<b>02:17:000000:155 (единое землепользование)</b>	

План (чертеж, схема) части земельного участка	Учетный номер части: <b>02:17:000000:155/7</b>
	
Масштаб 1: данные отсутствуют	Условные обозначения:

Государственный регистратор		ФГИС ЕГРН
полное наименование должности	подпись	инициалы, фамилия

М.П.

<b>Земельный участок</b>			
(вид объекта недвижимости)			
Лист № <u>    </u> Раздела <u>4</u>	Всего листов раздела <u>4</u> : <u>    </u>	Всего разделов: <u>    </u>	Всего листов выписки: <u>    </u>
<b>30.09.2021 № 99/2021/420883370</b>			
Кадастровый номер:		<b>02:17:000000:155 (единое землепользование)</b>	

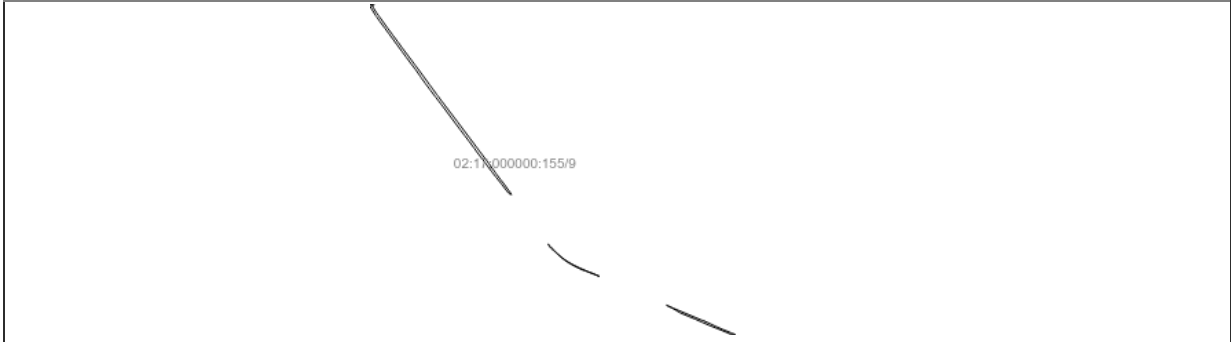
План (чертеж, схема) части земельного участка	Учетный номер части: <b>02:17:000000:155/8</b>
	
Масштаб 1: данные отсутствуют	Условные обозначения:

Государственный регистратор		ФГИС ЕГРН
полное наименование должности	подпись	инициалы, фамилия

М.П.

Выписка из Единого государственного реестра недвижимости об объекте недвижимости  
Сведения о частях земельного участка

<b>Земельный участок</b>			
<small>(вид объекта недвижимости)</small>			
Лист № <u>    </u> Раздела <u>4</u>	Всего листов раздела <u>4</u> : <u>    </u>	Всего разделов: <u>    </u>	Всего листов выписки: <u>    </u>
<b>30.09.2021 № 99/2021/420883370</b>			
Кадастровый номер:		<b>02:17:000000:155 (единое землепользование)</b>	

План (чертеж, схема) части земельного участка	Учетный номер части: <b>02:17:000000:155/9</b>
	
Масштаб 1: данные отсутствуют	Условные обозначения:

Государственный регистратор		ФГИС ЕГРН
полное наименование должности	подпись	инициалы, фамилия

М.П.

Выписка из Единого государственного реестра недвижимости об объекте недвижимости  
Сведения о частях земельного участка

<b>Земельный участок</b>			
<small>(вид объекта недвижимости)</small>			
Лист № <u>    </u> Раздела <u>4</u>	Всего листов раздела <u>4</u> : <u>    </u>	Всего разделов: <u>    </u>	Всего листов выписки: <u>    </u>
<b>30.09.2021 № 99/2021/420883370</b>			
Кадастровый номер:		<b>02:17:000000:155 (единое землепользование)</b>	

План (чертеж, схема) части земельного участка	Учетный номер части: <b>02:17:000000:155/10</b>
	
Масштаб 1: данные отсутствуют	Условные обозначения:

Государственный регистратор		ФГИС ЕГРН
полное наименование должности	подпись	инициалы, фамилия

М.П.


<b>Земельный участок</b>			
(вид объекта недвижимости)			
Лист № <u>    </u> Раздела <u>4</u>	Всего листов раздела <u>4</u> : <u>    </u>	Всего разделов: <u>    </u>	Всего листов выписки: <u>    </u>
<b>30.09.2021 № 99/2021/420883370</b>			
Кадастровый номер:		<b>02:17:000000:155 (единое землепользование)</b>	

План (чертеж, схема) части земельного участка	Учетный номер части: <b>02:17:000000:155/11</b>
	
Масштаб 1: данные отсутствуют	Условные обозначения:

Государственный регистратор		ФГИС ЕГРН
полное наименование должности	подпись	инициалы, фамилия

М.П.

<b>Земельный участок</b>			
(вид объекта недвижимости)			
Лист № <u>    </u> Раздела <u>4</u>	Всего листов раздела <u>4</u> : <u>    </u>	Всего разделов: <u>    </u>	Всего листов выписки: <u>    </u>
<b>30.09.2021 № 99/2021/420883370</b>			
Кадастровый номер:		<b>02:17:000000:155 (единое землепользование)</b>	

План (чертеж, схема) части земельного участка	Учетный номер части: <b>02:17:000000:155/12</b>
	
Масштаб 1: данные отсутствуют	Условные обозначения:

Государственный регистратор		ФГИС ЕГРН
полное наименование должности	подпись	инициалы, фамилия

М.П.



<b>Земельный участок</b>			
(вид объекта недвижимости)			
Лист № __ Раздела <b>4.1</b>	Всего листов раздела <b>4.1</b> : __	Всего разделов: __	Всего листов выписки: __
<b>30.09.2021 № 99/2021/420883370</b>			
Кадастровый номер:		<b>02:17:000000:155 (единое землепользование)</b>	

Учетный номер части	Площадь (м <sup>2</sup> )	Содержание ограничения в использовании или ограничения права на объект недвижимости или обременения объекта недвижимости
1	2	3
1	165	Ограничения прав на земельный участок, предусмотренные статьями 56, 56.1 Земельного кодекса Российской Федерации, Постановление Правительства Российской Федерации "О порядке установления охранных зон объектов электросетевого хозяйства и особых условий использования земельных участков, расположенных в границах таких зон" № 160 от 24.02.2009, срок действия: 10.04.2015
2	5028	Ограничения прав на земельный участок, предусмотренные статьями 56, 56.1 Земельного кодекса Российской Федерации, Постановление Правительства Российской Федерации "О порядке установления охранных зон объектов электросетевого хозяйства и особых условий использования земельных участков, расположенных в границах таких зон" № 160 от 24.02.2009, срок действия: 03.04.2015
3	1507	Ограничения прав на земельный участок, предусмотренные статьями 56, 56.1 Земельного кодекса Российской Федерации, "О порядке установления охранных зон объектов электросетевого хозяйства и особых условий использования земельных участков, расположенных в границах таких зон" № 160 от 24.02.2009, срок действия: 02.07.2015
4	86	Ограничения прав на земельный участок, предусмотренные статьями 56, 56.1 Земельного кодекса Российской Федерации, Постановление Правительства РФ «Об утверждении правил охраны линий и сооружений связи РФ» № 578 от 09.06.1995, срок действия: 22.07.2015
6	1774	Ограничения прав на земельный участок, предусмотренные статьями 56, 56.1 Земельного кодекса Российской Федерации, Постановление "О порядке установления охранных зон объектов электросетевого хозяйства и особых условий использования земельных участков, расположенных в границах таких зон" № 160 от 24.02.2009, срок действия: 16.03.2016
7	45	Ограничения прав на земельный участок, предусмотренные статьями 56, 56.1 Земельного кодекса Российской Федерации, Постановление "О порядке установления охранных зон объектов электросетевого хозяйства и особых условий использования земельных участков, расположенных в границах таких зон" № 160 от 24.02.2009, срок действия: 03.04.2016
8	127	Ограничения прав на земельный участок, предусмотренные статьями 56, 56.1 Земельного кодекса Российской Федерации, Постановление "Об утверждении Правил охраны магистральных трубопроводов" № 9 от 22.04.1992, срок действия: 05.04.2016
9	41710	Ограничения прав на земельный участок, предусмотренные статьями 56, 56.1 Земельного кодекса Российской Федерации, Постановление "Об утверждении Правил охраны магистральных трубопроводов" № 9 от 22.04.1992, срок действия: 05.04.2016

Государственный регистратор		ФГИС ЕГРН
полное наименование должности	подпись	инициалы, фамилия

М.П.

<b>Земельный участок</b>			
(вид объекта недвижимости)			
Лист № <u>    </u> Раздела <b>4.1</b>	Всего листов раздела <b>4.1</b> : <u>    </u>	Всего разделов: <u>    </u>	Всего листов выписки: <u>    </u>
<b>30.09.2021 № 99/2021/420883370</b>			
Кадастровый номер:		<b>02:17:000000:155 (единое землепользование)</b>	

Учетный номер части	Площадь (м <sup>2</sup> )	Содержание ограничения в использовании или ограничения права на объект недвижимости или обременения объекта недвижимости
1	2	3
10	468	Ограничения прав на земельный участок, предусмотренные статьями 56, 56.1 Земельного кодекса Российской Федерации, Постановление "Об утверждении Правил охраны магистральных трубопроводов" № 9 от 22.04.1992, срок действия: 09.06.2016
11	4982	Ограничения прав на земельный участок, предусмотренные статьями 56, 56.1 Земельного кодекса Российской Федерации, Постановление администрации "Об утверждении границ зон минимальных расстояний газопроводов и АГРС в границах муниципального района Бураевский район Республики Башкортостан" № 1633 от 19.12.2013, срок действия: 01.06.2021
12	19235	Ограничения прав на земельный участок, предусмотренные статьями 56, 56.1 Земельного кодекса Российской Федерации, Водный кодекс Российской Федерации № 74-ФЗ от 03.06.2006, срок действия: 11.08.2021

Государственный регистратор		ФГИС ЕГРН
полное наименование должности	подпись	инициалы, фамилия

М.П.

Раздел 4.2

Выписка из Единого государственного реестра недвижимости об объекте недвижимости  
Сведения о частях земельного участка

<b>Земельный участок</b>				
(вид объекта недвижимости)				
Лист № <u>    </u> Раздела <b>4.2</b>	Всего листов раздела <b>4.2</b> : <u>    </u>	Всего разделов: <u>    </u>	Всего листов выписки: <u>    </u>	
<b>30.09.2021 № 99/2021/420883370</b>				
Кадастровый номер:			<b>02:17:000000:155 (единое землепользование)</b>	
Сведения о характерных точках границы части (частей) земельного участка				
Учетный номер части: 1				
Система координат: МСК-05				
Зона №				
Номер точки	Координаты, м		Описание закрепления на местности	Средняя квадратическая погрешность определения координат характерных точек границы части земельного участка, м
	X	Y		
1	2	3	4	5
5	792507.72	1312896.73	данные отсутствуют	данные отсутствуют
5	792507.72	1312896.73	данные отсутствуют	данные отсутствуют
11	792258.44	1313475.3	данные отсутствуют	данные отсутствуют
12	792259.05	1313476.08	данные отсутствуют	данные отсутствуют
13	792258.25	1313478.76	данные отсутствуют	данные отсутствуют
14	792256.22	1313480.41	данные отсутствуют	данные отсутствуют
15	792236.84	1313524.38	данные отсутствуют	данные отсутствуют
16	792204.37	1313602.92	данные отсутствуют	данные отсутствуют
17	792142.64	1313749.52	данные отсутствуют	данные отсутствуют
18	792145.62	1313751.25	данные отсутствуют	данные отсутствуют
19	792143.5	1313755.5	данные отсутствуют	данные отсутствуют
20	792141.04	1313754.12	данные отсутствуют	данные отсутствуют
21	792139.55	1313757.19	данные отсутствуют	данные отсутствуют
22	792142.43	1313759.31	данные отсутствуют	данные отсутствуют
23	792140.65	1313763.88	данные отсутствуют	данные отсутствуют
24	792138.46	1313762.63	данные отсутствуют	данные отсутствуют
Государственный регистратор				ФГИС ЕГРН
полное наименование должности			подпись	инициалы, фамилия

М.П.

<b>Земельный участок</b>			
(вид объекта недвижимости)			
Лист № ____ Раздела <b>4.2</b>	Всего листов раздела <b>4.2</b> : ____	Всего разделов: ____	Всего листов выписки: ____
<b>30.09.2021 № 99/2021/420883370</b>			
Кадастровый номер:		<b>02:17:000000:155 (единое землепользование)</b>	

Номер точки	Координаты, м		Описание закрепления на местности	Средняя квадратическая погрешность определения координат характерных точек границы части земельного участка, м
	X	Y		
1	2	3	4	5
25	792118.45	1313808.12	данные отсутствуют	данные отсутствуют
26	792098.68	1313848.66	данные отсутствуют	данные отсутствуют
27	792100.27	1313852.02	данные отсутствуют	данные отсутствуют
28	792095.84	1313854.41	данные отсутствуют	данные отсутствуют
29	792072.13	1313910.28	данные отсутствуют	данные отсутствуют
30	792046.13	1313974.48	данные отсутствуют	данные отсутствуют
31	792044.47	1313979.45	данные отсутствуют	данные отсутствуют
68	792042.2	1313986.28	данные отсутствуют	данные отсутствуют
144	786756.53	1317174.92	данные отсутствуют	данные отсутствуют
144	786756.53	1317174.92	данные отсутствуют	данные отсутствуют
145	786727.55	1317187.94	данные отсутствуют	данные отсутствуют
146	786679.56	1317211.19	данные отсутствуют	данные отсутствуют
147	786576.42	1317255.66	данные отсутствуют	данные отсутствуют
148	786595.79	1317268.63	данные отсутствуют	данные отсутствуют
149	786623.16	1317268.63	данные отсутствуют	данные отсутствуют
150	786638.57	1317260.39	данные отсутствуют	данные отсутствуют
151	786632.96	1317256.89	данные отсутствуют	данные отсутствуют

Государственный регистратор		ФГИС ЕГРН
полное наименование должности	подпись	инициалы, фамилия

М.П.

<b>Земельный участок</b>			
(вид объекта недвижимости)			
Лист № ____ Раздела <b>4.2</b>	Всего листов раздела <b>4.2</b> : ____	Всего разделов: ____	Всего листов выписки: ____
<b>30.09.2021 № 99/2021/420883370</b>			
Кадастровый номер:		<b>02:17:000000:155 (единое землепользование)</b>	

Номер точки	Координаты, м		Описание закрепления на местности	Средняя квадратическая погрешность определения координат характерных точек границы части земельного участка, м
	X	Y		
1	2	3	4	5
152	786634.25	1317253.35	данные отсутствуют	данные отсутствуют
153	786636.92	1317253.05	данные отсутствуют	данные отсутствуют
154	786646.95	1317257.23	данные отсутствуют	данные отсутствуют
155	786655.3	1317266.9	данные отсутствуют	данные отсутствуют
156	786640.65	1317281.01	данные отсутствуют	данные отсутствуют
157	786616.79	1317293.2	данные отсутствуют	данные отсутствуют
158	786599.64	1317294.81	данные отсутствуют	данные отсутствуют
164	786549.7	1317238.98	данные отсутствуют	данные отсутствуют
165	786546.01	1317227.68	данные отсутствуют	данные отсутствуют
166	786547.63	1317200.3	данные отсутствуют	данные отсутствуют
166	786547.63	1317200.3	данные отсутствуют	данные отсутствуют
167	786558.92	1317182.84	данные отсутствуют	данные отсутствуют
167	786558.92	1317182.84	данные отсутствуют	данные отсутствуют
168	786572.91	1317177.75	данные отсутствуют	данные отсутствуют
168	786572.91	1317177.75	данные отсутствуют	данные отсутствуют
169	786578.44	1317181.9	данные отсутствуют	данные отсутствуют
169	786578.44	1317181.9	данные отсутствуют	данные отсутствуют

Государственный регистратор		ФГИС ЕГРН
полное наименование должности	подпись	инициалы, фамилия

М.П.

Земельный участок				
(вид объекта недвижимости)				
Лист № ____ Раздела <b>4.2</b>		Всего листов раздела <b>4.2</b> : ____		Всего разделов: ____
30.09.2021 № 99/2021/420883370				
Кадастровый номер:			02:17:000000:155 (единое землепользование)	
Номер точки	Координаты, м		Описание закрепления на местности	Средняя квадратическая погрешность определения координат характерных точек границы части земельного участка, м
	X	Y		
1	2	3	4	5
170	786580.26	1317191.01	данные отсутствуют	данные отсутствуют
170	786580.26	1317191.01	данные отсутствуют	данные отсутствуют
171	786573.24	1317194.41	данные отсутствуют	данные отсутствуют
171	786573.24	1317194.41	данные отсутствуют	данные отсутствуют
172	786570.51	1317198.78	данные отсутствуют	данные отсутствуют
172	786570.51	1317198.78	данные отсутствуют	данные отсутствуют
173	786566.3	1317223.47	данные отсутствуют	данные отсутствуют
174	786717.2	1317157.02	данные отсутствуют	данные отсутствуют
175	786994.33	1317035.99	данные отсутствуют	данные отсутствуют
176	787173.64	1316958.11	данные отсутствуют	данные отсутствуют
181	794601.78	1311163.57	данные отсутствуют	данные отсутствуют
181	794601.78	1311163.57	данные отсутствуют	данные отсутствуют
182	794599.03	1311166.87	данные отсутствуют	данные отсутствуют
182	794599.03	1311166.87	данные отсутствуют	данные отсутствуют
183	794600.04	1311168.86	данные отсутствуют	данные отсутствуют
183	794600.04	1311168.86	данные отсутствуют	данные отсутствуют
184	794586.68	1311175.78	данные отсутствуют	данные отсутствуют
Государственный регистратор				ФГИС ЕГРН
полное наименование должности			подпись	инициалы, фамилия

М.П.

Раздел 4.2

Выписка из Единого государственного реестра недвижимости об объекте недвижимости  
Сведения о частях земельного участка

Земельный участок				
(вид объекта недвижимости)				
Лист № ____ Раздела <b>4.2</b>		Всего листов раздела <b>4.2</b> : ____		Всего разделов: ____
30.09.2021 № 99/2021/420883370				
Кадастровый номер:			02:17:000000:155 (единое землепользование)	
Номер точки	Координаты, м		Описание закрепления на местности	Средняя квадратическая погрешность определения координат характерных точек границы части земельного участка, м
	X	Y		
1	2	3	4	5
185	794579.79	1311179.35	данные отсутствуют	данные отсутствуют
190	793843.84	1311696.59	данные отсутствуют	данные отсутствуют
191	793876.57	1311670.67	данные отсутствуют	данные отсутствуют
192	793880.49	1311667.68	данные отсутствуют	данные отсутствуют
193	793932.86	1311628.14	данные отсутствуют	данные отсутствуют
194	793985.55	1311588.74	данные отсутствуют	данные отсутствуют
213	794600.2	1311169.18	данные отсутствуют	данные отсутствуют
213	794600.2	1311169.18	данные отсутствуют	данные отсутствуют
214	794604.57	1311177.84	данные отсутствуют	данные отсутствуют
214	794604.57	1311177.84	данные отсутствуют	данные отсутствуют
214	794604.57	1311177.84	данные отсутствуют	данные отсутствуют
215	794604.04	1311183.18	данные отсутствуют	данные отсутствуют
215	794604.04	1311183.18	данные отсутствуют	данные отсутствуют
215	794604.04	1311183.18	данные отсутствуют	данные отсутствуют
216	794600.32	1311185.93	данные отсутствуют	данные отсутствуют
216	794600.32	1311185.93	данные отсутствуют	данные отсутствуют
216	794600.32	1311185.93	данные отсутствуют	данные отсутствуют
Государственный регистратор				ФГИС ЕГРН
полное наименование должности			подпись	инициалы, фамилия

М.П.

Земельный участок				
(вид объекта недвижимости)				
Лист № ____ Раздела <b>4.2</b>		Всего листов раздела <b>4.2</b> : ____		Всего разделов: ____
30.09.2021 № 99/2021/420883370				
Кадастровый номер:			02:17:000000:155 (единое землепользование)	
Номер точки	Координаты, м		Описание закрепления на местности	Средняя квадратическая погрешность определения координат характерных точек границы части земельного участка, м
	X	Y		
1	2	3	4	5
217	794595.36	1311186.07	данные отсутствуют	данные отсутствуют
217	794595.36	1311186.07	данные отсутствуют	данные отсутствуют
218	794590.54	1311180.1	данные отсутствуют	данные отсутствуют
218	794590.54	1311180.1	данные отсутствуют	данные отсутствуют
219	794586.69	1311175.79	данные отсутствуют	данные отсутствуют
220	794599.57	1311169.12	данные отсутствуют	данные отсутствуют
220	794599.57	1311169.12	данные отсутствуют	данные отсутствуют
263	792986.01	1312366.51	данные отсутствуют	данные отсутствуют
264	792985.26	1312369.25	данные отсутствуют	данные отсутствуют
265	792980.33	1312370.76	данные отсутствуют	данные отсутствуют
308	792940.04	1312400.13	данные отсутствуют	данные отсутствуют
311	792790.99	1312513.45	данные отсутствуют	данные отсутствуют
311	792790.99	1312513.45	данные отсутствуют	данные отсутствуют
350	792715.71	1312567.03	данные отсутствуют	данные отсутствуют
350	792715.71	1312567.03	данные отсутствуют	данные отсутствуют
351	792692.99	1312587.88	данные отсутствуют	данные отсутствуют
351	792692.99	1312587.88	данные отсутствуют	данные отсутствуют
Государственный регистратор				ФГИС ЕГРН
полное наименование должности			подпись	инициалы, фамилия

М.П.

Раздел 4.2

Земельный участок				
(вид объекта недвижимости)				
Лист № ____ Раздела <b>4.2</b>		Всего листов раздела <b>4.2</b> : ____		Всего разделов: ____
30.09.2021 № 99/2021/420883370				
Кадастровый номер:			02:17:000000:155 (единое землепользование)	
Номер точки	Координаты, м		Описание закрепления на местности	Средняя квадратическая погрешность определения координат характерных точек границы части земельного участка, м
	X	Y		
1	2	3	4	5
352	792675.81	1312604.02	данные отсутствуют	данные отсутствуют
352	792675.81	1312604.02	данные отсутствуют	данные отсутствуют
353	792667.13	1312612.94	данные отсутствуют	данные отсутствуют
353	792667.13	1312612.94	данные отсутствуют	данные отсутствуют
354	792643.39	1312639.89	данные отсутствуют	данные отсутствуют
354	792643.39	1312639.89	данные отсутствуют	данные отсутствуют
355	792620.19	1312668.95	данные отсутствуют	данные отсутствуют
355	792620.19	1312668.95	данные отсутствуют	данные отсутствуют
356	792594.06	1312708.41	данные отсутствуют	данные отсутствуют
356	792594.06	1312708.41	данные отсутствуют	данные отсутствуют
357	792573.52	1312746.02	данные отсутствуют	данные отсутствуют
357	792573.52	1312746.02	данные отсутствуют	данные отсутствуют
358	792552.97	1312788.19	данные отсутствуют	данные отсутствуют
358	792552.97	1312788.19	данные отсутствуют	данные отсутствуют
359	792520.4	1312860.8	данные отсутствуют	данные отсутствуют
360	792508.48	1312895.26	данные отсутствуют	данные отсутствуют
360	792508.48	1312895.26	данные отсутствуют	данные отсутствуют
Государственный регистратор				ФГИС ЕГРН
полное наименование должности			подпись	инициалы, фамилия

М.П.

Земельный участок				
(вид объекта недвижимости)				
Лист № ____ Раздела <b>4.2</b>		Всего листов раздела <b>4.2</b> : ____		Всего разделов: ____
30.09.2021 № 99/2021/420883370				
Кадастровый номер:			02:17:000000:155 (единое землепользование)	
Номер точки	Координаты, м		Описание закрепления на местности	Средняя квадратическая погрешность определения координат характерных точек границы части земельного участка, м
	X	Y		
1	2	3	4	5
361	794534.98	1311207.61	данные отсутствуют	данные отсутствуют
362	794513.55	1311223.24	данные отсутствуют	данные отсутствуют
362	794513.55	1311223.24	данные отсутствуют	данные отсутствуют
363	794510.97	1311225.56	данные отсутствуют	данные отсутствуют
363	794510.97	1311225.56	данные отсутствуют	данные отсутствуют
364	794509.64	1311228.51	данные отсутствуют	данные отсутствуют
364	794509.64	1311228.51	данные отсутствуют	данные отсутствуют
365	794506.96	1311229.58	данные отсутствуют	данные отсутствуют
365	794506.96	1311229.58	данные отсутствуют	данные отсутствуют
366	794505.43	1311229.45	данные отсутствуют	данные отсутствуют
366	794505.43	1311229.45	данные отсутствуют	данные отсутствуют
367	794420.25	1311290.78	данные отсутствуют	данные отсутствуют
368	794400.54	1311305.88	данные отсутствуют	данные отсутствуют
369	794365.34	1311331.61	данные отсутствуют	данные отсутствуют
370	794307.37	1311374.95	данные отсутствуют	данные отсутствуют
371	794263.56	1311406.77	данные отсутствуют	данные отсутствуют
372	794141.71	1311498.92	данные отсутствуют	данные отсутствуют
Государственный регистратор				ФГИС ЕГРН
полное наименование должности			подпись	инициалы, фамилия

М.П.

Раздел 4.2

Выписка из Единого государственного реестра недвижимости об объекте недвижимости  
Сведения о частях земельного участка

Земельный участок				
(вид объекта недвижимости)				
Лист № ____ Раздела <b>4.2</b>		Всего листов раздела <b>4.2</b> : ____		Всего разделов: ____
30.09.2021 № 99/2021/420883370				
Кадастровый номер:			02:17:000000:155 (единое землепользование)	
Номер точки	Координаты, м		Описание закрепления на местности	Средняя квадратическая погрешность определения координат характерных точек границы части земельного участка, м
	X	Y		
1	2	3	4	5
373	794125.06	1311511.13	данные отсутствуют	данные отсутствуют
374	794101.24	1311529.44	данные отсутствуют	данные отсутствуют
375	793977.34	1311620.52	данные отсутствуют	данные отсутствуют
376	793950.32	1311640.45	данные отсутствуют	данные отсутствуют
377	793941.09	1311647.21	данные отсутствуют	данные отсутствуют
378	793899.26	1311677.69	данные отсутствуют	данные отсутствуют
379	793889.8	1311685.88	данные отсутствуют	данные отсутствуют
380	793886.52	1311688.23	данные отсутствуют	данные отсутствуют
381	793864.06	1311703.88	данные отсутствуют	данные отсутствуют
382	793844.48	1311719.05	данные отсутствуют	данные отсутствуют
383	793820.58	1311737.4	данные отсутствуют	данные отсутствуют
384	793757.78	1311785.38	данные отсутствуют	данные отсутствуют
385	793723.19	1311812.02	данные отсутствуют	данные отсутствуют
386	793687.91	1311838.77	данные отсутствуют	данные отсутствуют
387	793562	1311933.66	данные отсутствуют	данные отсутствуют
388	793490.29	1311987.62	данные отсутствуют	данные отсутствуют
389	793458.25	1312011.7	данные отсутствуют	данные отсутствуют
Государственный регистратор				ФГИС ЕГРН
полное наименование должности			подпись	инициалы, фамилия

М.П.

Земельный участок				
(вид объекта недвижимости)				
Лист № ____ Раздела <b>4.2</b>		Всего листов раздела <b>4.2</b> : ____		Всего разделов: ____
30.09.2021 № 99/2021/420883370				
Кадастровый номер:			02:17:000000:155 (единое землепользование)	
Номер точки	Координаты, м		Описание закрепления на местности	Средняя квадратическая погрешность определения координат характерных точек границы части земельного участка, м
	X	Y		
1	2	3	4	5
390	793368.29	1312080.32	данные отсутствуют	данные отсутствуют
391	793287.92	1312137.95	данные отсутствуют	данные отсутствуют
392	793281.26	1312142.87	данные отсутствуют	данные отсутствуют
393	793238.46	1312174.45	данные отсутствуют	данные отсутствуют
394	793208.98	1312198.48	данные отсутствуют	данные отсутствуют
395	793156.37	1312236.39	данные отсутствуют	данные отсутствуют
396	781967.71	1321739.7	данные отсутствуют	данные отсутствуют
406	781578.18	1322100.78	данные отсутствуют	данные отсутствуют
407	781573.93	1322107.71	данные отсутствуют	данные отсутствуют
465	785568.07	1317864.46	данные отсутствуют	данные отсутствуют
466	785624.03	1317799.26	данные отсутствуют	данные отсутствуют
467	785629.09	1317793.38	данные отсутствуют	данные отсутствуют
468	785680.74	1317733.14	данные отсутствуют	данные отсутствуют
469	785689.1	1317723.84	данные отсутствуют	данные отсутствуют
470	785742	1317664.98	данные отсутствуют	данные отсутствуют
471	785744.1	1317662.62	данные отсутствуют	данные отсутствуют
477	786324.83	1317339.3	данные отсутствуют	данные отсутствуют
Государственный регистратор				ФГИС ЕГРН
полное наименование должности			подпись	инициалы, фамилия

М.П.

Земельный участок				
(вид объекта недвижимости)				
Лист № ____ Раздела <b>4.2</b>		Всего листов раздела <b>4.2</b> : ____		Всего разделов: ____
30.09.2021 № 99/2021/420883370				
Кадастровый номер:			02:17:000000:155 (единое землепользование)	
Номер точки	Координаты, м		Описание закрепления на местности	Средняя квадратическая погрешность определения координат характерных точек границы части земельного участка, м
	X	Y		
1	2	3	4	5
477	786324.83	1317339.3	данные отсутствуют	данные отсутствуют
479	786492.55	1317282.59	данные отсутствуют	данные отсутствуют
480	786498.37	1317305.58	данные отсутствуют	данные отсутствуют
481	786495.37	1317330.02	данные отсутствуют	данные отсутствуют
482	786485.33	1317345.1	данные отсутствуют	данные отсутствуют
483	786479	1317348.1	данные отсутствуют	данные отсутствуют
484	786471.18	1317342.11	данные отсутствуют	данные отсутствуют
485	786472.04	1317326.21	данные отсутствуют	данные отсутствуют
486	786476.13	1317309.65	данные отсутствуют	данные отсутствуют
487	786471.89	1317298.7	данные отсутствуют	данные отсутствуют
488	786461.21	1317303.39	данные отсутствуют	данные отсутствуют
496	785590.35	1317878.46	данные отсутствуют	данные отсутствуют
496	785590.35	1317878.46	данные отсутствуют	данные отсутствуют
497	785583.18	1317887.14	данные отсутствуют	данные отсутствуют
497	785583.18	1317887.14	данные отсутствуют	данные отсутствуют
499	785509.8	1317970.77	данные отсутствуют	данные отсутствуют
500	785483.65	1318000.94	данные отсутствуют	данные отсутствуют
Государственный регистратор				ФГИС ЕГРН
полное наименование должности			подпись	инициалы, фамилия

М.П.

Земельный участок				
(вид объекта недвижимости)				
Лист № ____ Раздела <b>4.2</b>		Всего листов раздела <b>4.2</b> : ____		Всего разделов: ____
30.09.2021 № 99/2021/420883370				
Кадастровый номер:			02:17:000000:155 (единое землепользование)	
Номер точки	Координаты, м		Описание закрепления на местности	Средняя квадратическая погрешность определения координат характерных точек границы части земельного участка, м
	X	Y		
1	2	3	4	5
503	785392.47	1318108.78	данные отсутствуют	данные отсутствуют
504	785359.1	1318148.43	данные отсутствуют	данные отсутствуют
505	785324.98	1318188.38	данные отсутствуют	данные отсутствуют
506	785315.91	1318198.98	данные отсутствуют	данные отсутствуют
507	785300.26	1318217.55	данные отсутствуют	данные отсутствуют
508	785263.8	1318260.86	данные отсутствуют	данные отсутствуют
509	785219.25	1318313.1	данные отсутствуют	данные отсутствуют
510	785155.81	1318387.55	данные отсутствуют	данные отсутствуют
569	781971.3	1321729.15	данные отсутствуют	данные отсутствуют
576	786496.34	1317261.68	данные отсутствуют	данные отсутствуют
577	786477.96	1317243.23	данные отсутствуют	данные отсутствуют
577	786477.96	1317243.23	данные отсутствуют	данные отсутствуют
578	786461.28	1317242.99	данные отсутствуют	данные отсутствуют
578	786461.28	1317242.99	данные отсутствуют	данные отсутствуют
579	786449.22	1317251.38	данные отсутствуют	данные отсутствуют
579	786449.22	1317251.38	данные отсутствуют	данные отсутствуют
580	786466.32	1317262.34	данные отсутствуют	данные отсутствуют
Государственный регистратор				ФГИС ЕГРН
полное наименование должности			подпись	инициалы, фамилия

М.П.

Раздел 4.2

Выписка из Единого государственного реестра недвижимости об объекте недвижимости  
Сведения о частях земельного участка

Земельный участок				
(вид объекта недвижимости)				
Лист № ____ Раздела <b>4.2</b>		Всего листов раздела <b>4.2</b> : ____		Всего разделов: ____
30.09.2021 № 99/2021/420883370				
Кадастровый номер:			02:17:000000:155 (единое землепользование)	
Номер точки	Координаты, м		Описание закрепления на местности	Средняя квадратическая погрешность определения координат характерных точек границы части земельного участка, м
	X	Y		
1	2	3	4	5
581	786375.49	1317302.05	данные отсутствуют	данные отсутствуют
606	783343.47	1320405.18	данные отсутствуют	данные отсутствуют
649	785590.96	1317877.74	данные отсутствуют	данные отсутствуют
650	785573.51	1317898.85	данные отсутствуют	данные отсутствуют
651	785568.8	1317885.65	данные отсутствуют	данные отсутствуют
652	785591.84	1317876.71	данные отсутствуют	данные отсутствуют
653	785557.99	1317917.65	данные отсутствуют	данные отсутствуют
653	785557.99	1317917.65	данные отсутствуют	данные отсутствуют
654	785463.5	1318025.22	данные отсутствуют	данные отсутствуют
655	785413.06	1318084.58	данные отсутствуют	данные отсутствуют
656	785125.38	1318423.59	данные отсутствуют	данные отсутствуют
657	785574.05	1317882.88	данные отсутствуют	данные отсутствуют
658	783371.66	1320378.91	данные отсутствуют	данные отсутствуют
659	783388.51	1320394.18	данные отсутствуют	данные отсутствуют
660	783357.45	1320423.63	данные отсутствуют	данные отсутствуют
661	783338.91	1320409.58	данные отсутствуют	данные отсутствуют
662	783354.78	1320394.64	данные отсутствуют	данные отсутствуют
Государственный регистратор				ФГИС ЕГРН
полное наименование должности			подпись	инициалы, фамилия

М.П.



<b>Земельный участок</b>			
(вид объекта недвижимости)			
Лист № ____ Раздела <b>4.2</b>	Всего листов раздела <b>4.2</b> : ____	Всего разделов: ____	Всего листов выписки: ____
<b>30.09.2021 № 99/2021/420883370</b>			
Кадастровый номер:		<b>02:17:000000:155 (единое землепользование)</b>	

Номер точки	Координаты, м		Описание закрепления на местности	Средняя квадратическая погрешность определения координат характерных точек границы части земельного участка, м
	X	Y		
1	2	3	4	5
663	783368.27	1320404.86	данные отсутствуют	данные отсутствуют
664	783355.87	1320393.62	данные отсутствуют	данные отсутствуют
665	781953.19	1321717.95	данные отсутствуют	данные отсутствуют
666	781973.46	1321727.12	данные отсутствуют	данные отсутствуют
667	781961.75	1321745.43	данные отсутствуют	данные отсутствуют
668	781936.41	1321733.96	данные отсутствуют	данные отсутствуют
669	781570.15	1322077.85	данные отсутствуют	данные отсутствуют
670	781587.51	1322092.63	данные отсутствуют	данные отсутствуют
671	781573.64	1322109.08	данные отсутствуют	данные отсутствуют
672	781554.71	1322092.95	данные отсутствуют	данные отсутствуют
673	785542.74	1317900.55	данные отсутствуют	данные отсутствуют
674	785564.34	1317909.95	данные отсутствуют	данные отсутствуют
675	785550.61	1317925.78	данные отсутствуют	данные отсутствуют
676	785524.96	1317914.62	данные отсутствуют	данные отсутствуют
677	785750.09	1317655.96	данные отсутствуют	данные отсутствуют
678	782430.63	1321267.18	данные отсутствуют	данные отсутствуют
679	782446.4	1321282.04	данные отсутствуют	данные отсутствуют

Государственный регистратор		ФГИС ЕГРН
полное наименование должности	подпись	инициалы, фамилия

М.П.

<b>Земельный участок</b>			
(вид объекта недвижимости)			
Лист № ____ Раздела <b>4.2</b>	Всего листов раздела <b>4.2</b> : ____	Всего разделов: ____	Всего листов выписки: ____
<b>30.09.2021 № 99/2021/420883370</b>			
Кадастровый номер:		<b>02:17:000000:155 (единое землепользование)</b>	

Номер точки	Координаты, м		Описание закрепления на местности	Средняя квадратическая погрешность определения координат характерных точек границы части земельного участка, м
	X	Y		
1	2	3	4	5
680	782443.49	1321284.77	данные отсутствуют	данные отсутствуют
681	782427.71	1321269.92	данные отсутствуют	данные отсутствуют
682	794599.66	1311168.12	данные отсутствуют	данные отсутствуют
682	794599.66	1311168.12	данные отсутствуют	данные отсутствуют
683	794592.9	1311172.56	данные отсутствуют	данные отсутствуют
684	794599.38	1311167.96	данные отсутствуют	данные отсутствуют
684	794599.38	1311167.96	данные отсутствуют	данные отсутствуют
685	794600.65	1311170.08	данные отсутствуют	данные отсутствуют
685	794600.65	1311170.08	данные отсутствуют	данные отсутствуют
686	794599.9	1311185.94	данные отсутствуют	данные отсутствуют
686	794599.9	1311185.94	данные отсутствуют	данные отсутствуют
687	794587.33	1311176.51	данные отсутствуют	данные отсутствуют
688	794592.81	1311172.62	данные отсутствуют	данные отсутствуют
689	792993.37	1312360.16	данные отсутствуют	данные отсутствуют
690	792978.64	1312371.02	данные отсутствуют	данные отсутствуют
691	792943.44	1312396.95	данные отсутствуют	данные отсутствуют
692	792915.51	1312417.64	данные отсутствуют	данные отсутствуют

Государственный регистратор		ФГИС ЕГРН
полное наименование должности	подпись	инициалы, фамилия

М.П.

Земельный участок				
(вид объекта недвижимости)				
Лист № ____ Раздела <b>4.2</b>		Всего листов раздела <b>4.2</b> : ____		Всего разделов: ____
30.09.2021 № 99/2021/420883370				
Кадастровый номер:			02:17:000000:155 (единое землепользование)	
Номер точки	Координаты, м		Описание закрепления на местности	Средняя квадратическая погрешность определения координат характерных точек границы части земельного участка, м
	X	Y		
1	2	3	4	5
693	792935.94	1312402.47	данные отсутствуют	данные отсутствуют
694	792791.08	1312510.09	данные отсутствуют	данные отсутствуют
695	792782.84	1312516.31	данные отсутствуют	данные отсутствуют
696	792715.82	1312566.92	данные отсутствуют	данные отсутствуют
697	792525.37	1312849.73	данные отсутствуют	данные отсутствуют
698	792584.23	1312707.95	данные отсутствуют	данные отсутствуют
699	792660.11	1312608.98	данные отсутствуют	данные отсутствуют
700	792518.55	1312866.13	данные отсутствуют	данные отсутствуют
701	792476.76	1312966.81	данные отсутствуют	данные отсутствуют
702	794599.53	1311167.85	данные отсутствуют	данные отсутствуют
703	794600.66	1311170.08	данные отсутствуют	данные отсутствуют
704	794599.93	1311185.94	данные отсутствуют	данные отсутствуют
705	794588.18	1311156.01	данные отсутствуют	данные отсутствуют
706	794599.66	1311168.11	данные отсутствуют	данные отсутствуют
707	794583.22	1311158.91	данные отсутствуют	данные отсутствуют
708	794588.19	1311156.01	данные отсутствуют	данные отсутствуют
709	793121.77	1312261.83	данные отсутствуют	данные отсутствуют
Государственный регистратор				ФГИС ЕГРН
полное наименование должности			подпись	инициалы, фамилия

М.П.

Земельный участок				
(вид объекта недвижимости)				
Лист № ____ Раздела <b>4.2</b>		Всего листов раздела <b>4.2</b> : ____		Всего разделов: ____
30.09.2021 № 99/2021/420883370				
Кадастровый номер:			02:17:000000:155 (единое землепользование)	
Номер точки	Координаты, м		Описание закрепления на местности	Средняя квадратическая погрешность определения координат характерных точек границы части земельного участка, м
	X	Y		
1	2	3	4	5
710	793123.65	1312254.61	данные отсутствуют	данные отсутствуют
711	793123.9	1312253.01	данные отсутствуют	данные отсутствуют
712	793124.85	1312248.96	данные отсутствуют	данные отсутствуют
713	793133.14	1312237.05	данные отсутствуют	данные отсутствуют
714	793154.8	1312219.96	данные отсутствуют	данные отсутствуют
715	793155.17	1312219.68	данные отсутствуют	данные отсутствуют
716	793207.58	1312179.88	данные отсутствуют	данные отсутствуют
717	793259.07	1312138.35	данные отсутствуют	данные отсутствуют
718	793259.38	1312138.09	данные отсутствуют	данные отсутствуют
719	793303.32	1312103.79	данные отсутствуют	данные отсутствуют
720	793303.61	1312103.57	данные отсутствуют	данные отсутствуют
721	793347.81	1312070.07	данные отсутствуют	данные отсутствуют
722	793348.05	1312069.89	данные отсутствуют	данные отсутствуют
723	793391.37	1312037.88	данные отсутствуют	данные отсутствуют
724	793434.2	1312004.53	данные отсутствуют	данные отсутствуют
725	793434.81	1312004.07	данные отсутствуют	данные отсутствуют
726	793480.98	1311970.35	данные отсутствуют	данные отсутствуют
Государственный регистратор				ФГИС ЕГРН
полное наименование должности			подпись	инициалы, фамилия

М.П.

Земельный участок				
(вид объекта недвижимости)				
Лист № ____ Раздела <b>4.2</b>		Всего листов раздела <b>4.2</b> : ____		Всего разделов: ____
30.09.2021 № 99/2021/420883370				
Кадастровый номер:			02:17:000000:155 (единое землепользование)	
Номер точки	Координаты, м		Описание закрепления на местности	Средняя квадратическая погрешность определения координат характерных точек границы части земельного участка, м
	X	Y		
1	2	3	4	5
727	793533.8	1311931.29	данные отсутствуют	данные отсутствуют
728	793579.97	1311895.36	данные отсутствуют	данные отсутствуют
729	793580.29	1311895.12	данные отсутствуют	данные отсутствуют
730	793625.23	1311861.27	данные отсутствуют	данные отсутствуют
731	793671.01	1311826.45	данные отсутствуют	данные отсутствуют
732	793671.19	1311826.31	данные отсутствуют	данные отсутствуют
733	793810.24	1311722.53	данные отсутствуют	данные отсутствуют
734	793824.07	1311710.93	данные отсутствуют	данные отсутствуют
735	794030.16	1311556.01	данные отсутствуют	данные отсутствуют
736	794044.12	1311547.39	данные отсутствуют	данные отсутствуют
737	794097.73	1311509.24	данные отсутствуют	данные отсутствуют
738	794142.09	1311474.86	данные отсутствуют	данные отсутствуют
739	794142.48	1311474.56	данные отсутствуют	данные отсутствуют
740	794191.59	1311438.06	данные отсутствуют	данные отсутствуют
741	794191.64	1311438	данные отсутствуют	данные отсутствуют
742	794236.37	1311404.95	данные отсутствуют	данные отсутствуют
743	794284	1311369.66	данные отсутствуют	данные отсутствуют
Государственный регистратор				ФГИС ЕГРН
полное наименование должности			подпись	инициалы, фамилия

М.П.

Земельный участок				
(вид объекта недвижимости)				
Лист № ____ Раздела <b>4.2</b>		Всего листов раздела <b>4.2</b> : ____		Всего разделов: ____
30.09.2021 № 99/2021/420883370				
Кадастровый номер:			02:17:000000:155 (единое землепользование)	
Номер точки	Координаты, м		Описание закрепления на местности	Средняя квадратическая погрешность определения координат характерных точек границы части земельного участка, м
	X	Y		
1	2	3	4	5
744	794284.13	1311369.56	данные отсутствуют	данные отсутствуют
745	794327.02	1311338.22	данные отсутствуют	данные отсутствуют
746	794372.66	1311304.05	данные отсутствуют	данные отсутствуют
747	794372.91	1311303.87	данные отсутствуют	данные отсутствуют
748	794417.01	1311271.74	данные отсутствуют	данные отсутствуют
749	794467.43	1311233.9	данные отсутствуют	данные отсутствуют
750	794468.28	1311233.28	данные отсутствуют	данные отсутствуют
751	794500.95	1311210.87	данные отсутствуют	данные отсутствуют
752	794501.16	1311210.72	данные отсутствуют	данные отсутствуют
753	794501.16	1311210.7	данные отсутствуют	данные отсутствуют
754	794513.01	1311201.75	данные отсутствуют	данные отсутствуют
755	794514.96	1311200.41	данные отсутствуют	данные отсутствуют
756	794563.69	1311170.33	данные отсутствуют	данные отсутствуют
757	794564.19	1311170.04	данные отсутствуют	данные отсутствуют
758	792790.9	1312513.48	данные отсутствуют	данные отсутствуют
759	792790.99	1312513.44	данные отсутствуют	данные отсутствуют
760	792736.48	1312545.58	данные отсутствуют	данные отсутствуют
Государственный регистратор				ФГИС ЕГРН
полное наименование должности			подпись	инициалы, фамилия

М.П.

Земельный участок				
(вид объекта недвижимости)				
Лист № ____ Раздела <b>4.2</b>		Всего листов раздела <b>4.2</b> : ____		Всего разделов: ____
30.09.2021 № 99/2021/420883370				
Кадастровый номер:			02:17:000000:155 (единое землепользование)	
Номер точки	Координаты, м		Описание закрепления на местности	Средняя квадратическая погрешность определения координат характерных точек границы части земельного участка, м
	X	Y		
1	2	3	4	5
761	792485.33	1312947.41	данные отсутствуют	данные отсутствуют
762	792488.43	1312939.38	данные отсутствуют	данные отсутствуют
763	792488.49	1312939.26	данные отсутствуют	данные отсутствуют
764	792517.1	1312866.44	данные отсутствуют	данные отсутствуют
765	792517.16	1312866.33	данные отсутствуют	данные отсутствуют
766	792529.11	1312836.34	данные отсутствуют	данные отсутствуют
767	792533.94	1312819.01	данные отсутствуют	данные отсутствуют
768	792534.25	1312817.99	данные отсутствуют	данные отсутствуют
769	792535.32	1312815.27	данные отсутствуют	данные отсутствуют
770	792557.63	1312766.7	данные отсутствуют	данные отсутствуют
771	792558.36	1312765.23	данные отсутствуют	данные отсутствуют
772	792585.96	1312714.28	данные отсутствуют	данные отсутствуют
773	792586.56	1312713.23	данные отсутствуют	данные отсутствуют
774	792597.63	1312694.94	данные отсутствуют	данные отсутствуют
775	792599.04	1312692.86	данные отсутствуют	данные отсутствуют
776	792623.39	1312660.53	данные отсутствуют	данные отсутствуют
777	792624.54	1312659.1	данные отсутствуют	данные отсутствуют
Государственный регистратор				ФГИС ЕГРН
полное наименование должности			подпись	инициалы, фамилия

М.П.

Раздел 4.2

Выписка из Единого государственного реестра недвижимости об объекте недвижимости  
Сведения о частях земельного участка

Земельный участок				
(вид объекта недвижимости)				
Лист № ____ Раздела <b>4.2</b>		Всего листов раздела <b>4.2</b> : ____		Всего разделов: ____
30.09.2021 № 99/2021/420883370				
Кадастровый номер:			02:17:000000:155 (единое землепользование)	
Номер точки	Координаты, м		Описание закрепления на местности	Средняя квадратическая погрешность определения координат характерных точек границы части земельного участка, м
	X	Y		
1	2	3	4	5
778	792658.46	1312620.32	данные отсутствуют	данные отсутствуют
779	792668.25	1312608.03	данные отсутствуют	данные отсутствуют
780	792671.75	1312604.43	данные отсутствуют	данные отсутствуют
781	792677.13	1312599.93	данные отсутствуют	данные отсутствуют
782	792688.73	1312586.62	данные отсутствуют	данные отсутствуют
783	792702.28	1312569.69	данные отсутствуют	данные отсутствуют
784	792707.32	1312564.92	данные отсутствуют	данные отсутствуют
785	792724.61	1312552.63	данные отсутствуют	данные отсутствуют
786	792726.48	1312551.42	данные отсутствуют	данные отсутствуют
787	792261.01	1313469.38	данные отсутствуют	данные отсутствуют
788	792032.9	1314006.13	данные отсутствуют	данные отсутствуют
789	792029.61	1313991.52	данные отсутствуют	данные отсутствуют
790	792034.11	1313976.01	данные отсутствуют	данные отсутствуют
791	792034.35	1313975.28	данные отсутствуют	данные отсутствуют
792	792035.07	1313973.33	данные отсутствуют	данные отсутствуют
793	792060.15	1313913.51	данные отсутствуют	данные отсутствуют
794	792081.44	1313860.98	данные отсутствуют	данные отсутствуют
Государственный регистратор				ФГИС ЕГРН
полное наименование должности			подпись	инициалы, фамилия

М.П.

<b>Земельный участок</b>			
(вид объекта недвижимости)			
Лист № ____ Раздела <b>4.2</b>	Всего листов раздела <b>4.2</b> : ____	Всего разделов: ____	Всего листов выписки: ____
<b>30.09.2021 № 99/2021/420883370</b>			
Кадастровый номер:		<b>02:17:000000:155 (единое землепользование)</b>	

Номер точки	Координаты, м		Описание закрепления на местности	Средняя квадратическая погрешность определения координат характерных точек границы части земельного участка, м
	X	Y		
1	2	3	4	5
795	792103.51	1313805.69	данные отсутствуют	данные отсутствуют
796	792103.83	1313804.91	данные отсутствуют	данные отсутствуют
797	792128.49	1313748.66	данные отсутствуют	данные отсутствуют
798	792128.52	1313748.63	данные отсутствуют	данные отсутствуют
799	792152.86	1313693.46	данные отсутствуют	данные отсутствуют
800	792176.67	1313636.26	данные отсутствуют	данные отсутствуют
801	792176.72	1313636.16	данные отсутствуют	данные отсутствуют
802	792200.46	1313579.81	данные отсутствуют	данные отсутствуют
803	792201.87	1313576.96	данные отсутствуют	данные отсутствуют
804	792221.49	1313543.19	данные отсутствуют	данные отсутствуют
805	792221.64	1313542.91	данные отсутствуют	данные отсутствуют
806	792236.67	1313517.82	данные отсутствуют	данные отсутствуют
807	792239.85	1313512.32	данные отсутствуют	данные отсутствуют
808	792244.66	1313502.67	данные отсутствуют	данные отсутствуют
809	794527.21	1311213.27	данные отсутствуют	данные отсутствуют
810	794492.79	1311238.55	данные отсутствуют	данные отсутствуют
811	794492.47	1311222.92	данные отсутствуют	данные отсутствуют

Государственный регистратор		ФГИС ЕГРН
полное наименование должности	подпись	инициалы, фамилия

М.П.

<b>Земельный участок</b>			
(вид объекта недвижимости)			
Лист № ____ Раздела <b>4.2</b>	Всего листов раздела <b>4.2</b> : ____	Всего разделов: ____	Всего листов выписки: ____
<b>30.09.2021 № 99/2021/420883370</b>			
Кадастровый номер:		<b>02:17:000000:155 (единое землепользование)</b>	

Номер точки	Координаты, м		Описание закрепления на местности	Средняя квадратическая погрешность определения координат характерных точек границы части земельного участка, м
	X	Y		
1	2	3	4	5
812	794516.24	1311205.65	данные отсутствуют	данные отсутствуют
813	786461.06	1317258.97	данные отсутствуют	данные отсутствуют
814	786483.52	1317248.81	данные отсутствуют	данные отсутствуют
815	787025.02	1317034.88	данные отсутствуют	данные отсутствуют
815	787025.02	1317034.88	данные отсутствуют	данные отсутствуют
816	787175.97	1316969.35	данные отсутствуют	данные отсутствуют
816	787175.97	1316969.35	данные отсутствуют	данные отсутствуют
817	787158.21	1316985.25	данные отсутствуют	данные отсутствуют
818	786809.36	1317116.77	данные отсутствуют	данные отсутствуют
819	787202.26	1316945.81	данные отсутствуют	данные отсутствуют
820	786933.94	1317068.82	данные отсутствуют	данные отсутствуют
821	786546.45	1317220.32	данные отсутствуют	данные отсутствуют
822	786568.54	1317210.32	данные отсутствуют	данные отсутствуют
823	786500.73	1317262.56	данные отсутствуют	данные отсутствуют
824	786316.83	1317342.42	данные отсутствуют	данные отсутствуют
824	786316.83	1317342.42	данные отсутствуют	данные отсутствуют
825	786311.73	1317331.27	данные отсутствуют	данные отсутствуют

Государственный регистратор		ФГИС ЕГРН
полное наименование должности	подпись	инициалы, фамилия

М.П.

Земельный участок				
(вид объекта недвижимости)				
Лист № ____ Раздела <b>4.2</b>		Всего листов раздела <b>4.2</b> : ____		Всего разделов: ____
30.09.2021 № 99/2021/420883370				
Кадастровый номер:			02:17:000000:155 (единое землепользование)	
Номер точки	Координаты, м		Описание закрепления на местности	Средняя квадратическая погрешность определения координат характерных точек границы части земельного участка, м
	X	Y		
1	2	3	4	5
826	786498.92	1317260.58	данные отсутствуют	данные отсутствуют
827	786543.34	1317241.69	данные отсутствуют	данные отсутствуют
828	786735.96	1317148.83	данные отсутствуют	данные отсутствуют
829	786745.24	1317154.3	данные отсутствуют	данные отсутствуют
830	786747.12	1317155.53	данные отсутствуют	данные отсутствуют
830	786747.12	1317155.53	данные отсутствуют	данные отсутствуют
831	786544.32	1317243.58	данные отсутствуют	данные отсутствуют
831	786544.32	1317243.58	данные отсутствуют	данные отсутствуют
832	786500.73	1317262.55	данные отсутствуют	данные отсутствуют
833	786507.68	1317270.1	данные отсутствуют	данные отсутствуют
834	786511.48	1317274.65	данные отсутствуют	данные отсутствуют
835	786327.09	1317362.08	данные отсутствуют	данные отсутствуют
836	786322.85	1317355.59	данные отсутствуют	данные отсутствуют
837	786768.47	1317169.56	данные отсутствуют	данные отсутствуют
838	786749.55	1317157.13	данные отсутствуют	данные отсутствуют
838	786749.55	1317157.13	данные отсутствуют	данные отсутствуют
839	786768.33	1317169.45	данные отсутствуют	данные отсутствуют
Государственный регистратор				ФГИС ЕГРН
полное наименование должности			подпись	инициалы, фамилия

М.П.

Раздел 4.2

Выписка из Единого государственного реестра недвижимости об объекте недвижимости  
Сведения о частях земельного участка

Земельный участок				
(вид объекта недвижимости)				
Лист № ____ Раздела <b>4.2</b>		Всего листов раздела <b>4.2</b> : ____		Всего разделов: ____
30.09.2021 № 99/2021/420883370				
Кадастровый номер:			02:17:000000:155 (единое землепользование)	
Номер точки	Координаты, м		Описание закрепления на местности	Средняя квадратическая погрешность определения координат характерных точек границы части земельного участка, м
	X	Y		
1	2	3	4	5
840	786581.5	1317289.17	данные отсутствуют	данные отсутствуют
841	786574.59	1317286.15	данные отсутствуют	данные отсутствуют
842	786551.22	1317259.08	данные отсутствуют	данные отсутствуют
843	786546.26	1317247.32	данные отсутствуют	данные отсутствуют
Государственный регистратор				ФГИС ЕГРН
полное наименование должности			подпись	инициалы, фамилия

М.П.

Земельный участок				
(вид объекта недвижимости)				
Лист № ____ Раздела <b>4.2</b>		Всего листов раздела <b>4.2</b> : ____		Всего разделов: ____
30.09.2021 № 99/2021/420883370				
Кадастровый номер:			02:17:000000:155 (единое землепользование)	
Сведения о характерных точках границы части (частей) земельного участка				
Учетный номер части: 2				
Система координат: МСК-05				
Зона №				
Номер точки	Координаты, м		Описание закрепления на местности	Средняя квадратическая погрешность определения координат характерных точек границы части земельного участка, м
	X	Y		
1	2	3	4	5
5	792507.72	1312896.73	данные отсутствуют	данные отсутствуют
5	792507.72	1312896.73	данные отсутствуют	данные отсутствуют
11	792258.44	1313475.3	данные отсутствуют	данные отсутствуют
12	792259.05	1313476.08	данные отсутствуют	данные отсутствуют
13	792258.25	1313478.76	данные отсутствуют	данные отсутствуют
14	792256.22	1313480.41	данные отсутствуют	данные отсутствуют
15	792236.84	1313524.38	данные отсутствуют	данные отсутствуют
16	792204.37	1313602.92	данные отсутствуют	данные отсутствуют
17	792142.64	1313749.52	данные отсутствуют	данные отсутствуют
18	792145.62	1313751.25	данные отсутствуют	данные отсутствуют
19	792143.5	1313755.5	данные отсутствуют	данные отсутствуют
20	792141.04	1313754.12	данные отсутствуют	данные отсутствуют
21	792139.55	1313757.19	данные отсутствуют	данные отсутствуют
22	792142.43	1313759.31	данные отсутствуют	данные отсутствуют
23	792140.65	1313763.88	данные отсутствуют	данные отсутствуют
24	792138.46	1313762.63	данные отсутствуют	данные отсутствуют

Государственный регистратор				ФГИС ЕГРН
полное наименование должности		подпись		инициалы, фамилия

М.П.

Раздел 4.2

Земельный участок				
(вид объекта недвижимости)				
Лист № ____ Раздела <b>4.2</b>		Всего листов раздела <b>4.2</b> : ____		Всего разделов: ____
30.09.2021 № 99/2021/420883370				
Кадастровый номер:			02:17:000000:155 (единое землепользование)	
Номер точки	Координаты, м		Описание закрепления на местности	Средняя квадратическая погрешность определения координат характерных точек границы части земельного участка, м
	X	Y		
1	2	3	4	5
25	792118.45	1313808.12	данные отсутствуют	данные отсутствуют
26	792098.68	1313848.66	данные отсутствуют	данные отсутствуют
27	792100.27	1313852.02	данные отсутствуют	данные отсутствуют
28	792095.84	1313854.41	данные отсутствуют	данные отсутствуют
29	792072.13	1313910.28	данные отсутствуют	данные отсутствуют
30	792046.13	1313974.48	данные отсутствуют	данные отсутствуют
31	792044.47	1313979.45	данные отсутствуют	данные отсутствуют
68	792042.2	1313986.28	данные отсутствуют	данные отсутствуют
144	786756.53	1317174.92	данные отсутствуют	данные отсутствуют
144	786756.53	1317174.92	данные отсутствуют	данные отсутствуют
145	786727.55	1317187.94	данные отсутствуют	данные отсутствуют
146	786679.56	1317211.19	данные отсутствуют	данные отсутствуют
147	786576.42	1317255.66	данные отсутствуют	данные отсутствуют
148	786595.79	1317268.63	данные отсутствуют	данные отсутствуют
149	786623.16	1317268.63	данные отсутствуют	данные отсутствуют
150	786638.57	1317260.39	данные отсутствуют	данные отсутствуют
151	786632.96	1317256.89	данные отсутствуют	данные отсутствуют

Государственный регистратор				ФГИС ЕГРН
полное наименование должности		подпись		инициалы, фамилия

М.П.

Земельный участок				
(вид объекта недвижимости)				
Лист № ____ Раздела <b>4.2</b>		Всего листов раздела <b>4.2</b> : ____		Всего разделов: ____
30.09.2021 № 99/2021/420883370				
Кадастровый номер:			02:17:000000:155 (единое землепользование)	
Номер точки	Координаты, м		Описание закрепления на местности	Средняя квадратическая погрешность определения координат характерных точек границы части земельного участка, м
	X	Y		
1	2	3	4	5
152	786634.25	1317253.35	данные отсутствуют	данные отсутствуют
153	786636.92	1317253.05	данные отсутствуют	данные отсутствуют
154	786646.95	1317257.23	данные отсутствуют	данные отсутствуют
155	786655.3	1317266.9	данные отсутствуют	данные отсутствуют
156	786640.65	1317281.01	данные отсутствуют	данные отсутствуют
157	786616.79	1317293.2	данные отсутствуют	данные отсутствуют
158	786599.64	1317294.81	данные отсутствуют	данные отсутствуют
164	786549.7	1317238.98	данные отсутствуют	данные отсутствуют
165	786546.01	1317227.68	данные отсутствуют	данные отсутствуют
166	786547.63	1317200.3	данные отсутствуют	данные отсутствуют
166	786547.63	1317200.3	данные отсутствуют	данные отсутствуют
167	786558.92	1317182.84	данные отсутствуют	данные отсутствуют
167	786558.92	1317182.84	данные отсутствуют	данные отсутствуют
168	786572.91	1317177.75	данные отсутствуют	данные отсутствуют
168	786572.91	1317177.75	данные отсутствуют	данные отсутствуют
169	786578.44	1317181.9	данные отсутствуют	данные отсутствуют
169	786578.44	1317181.9	данные отсутствуют	данные отсутствуют
Государственный регистратор				ФГИС ЕГРН
полное наименование должности			подпись	инициалы, фамилия

М.П.

Раздел 4.2

Выписка из Единого государственного реестра недвижимости об объекте недвижимости  
Сведения о частях земельного участка

Земельный участок				
(вид объекта недвижимости)				
Лист № ____ Раздела <b>4.2</b>		Всего листов раздела <b>4.2</b> : ____		Всего разделов: ____
30.09.2021 № 99/2021/420883370				
Кадастровый номер:			02:17:000000:155 (единое землепользование)	
Номер точки	Координаты, м		Описание закрепления на местности	Средняя квадратическая погрешность определения координат характерных точек границы части земельного участка, м
	X	Y		
1	2	3	4	5
170	786580.26	1317191.01	данные отсутствуют	данные отсутствуют
170	786580.26	1317191.01	данные отсутствуют	данные отсутствуют
171	786573.24	1317194.41	данные отсутствуют	данные отсутствуют
171	786573.24	1317194.41	данные отсутствуют	данные отсутствуют
172	786570.51	1317198.78	данные отсутствуют	данные отсутствуют
172	786570.51	1317198.78	данные отсутствуют	данные отсутствуют
173	786566.3	1317223.47	данные отсутствуют	данные отсутствуют
174	786717.2	1317157.02	данные отсутствуют	данные отсутствуют
175	786994.33	1317035.99	данные отсутствуют	данные отсутствуют
176	787173.64	1316958.11	данные отсутствуют	данные отсутствуют
181	794601.78	1311163.57	данные отсутствуют	данные отсутствуют
181	794601.78	1311163.57	данные отсутствуют	данные отсутствуют
182	794599.03	1311166.87	данные отсутствуют	данные отсутствуют
182	794599.03	1311166.87	данные отсутствуют	данные отсутствуют
183	794600.04	1311168.86	данные отсутствуют	данные отсутствуют
183	794600.04	1311168.86	данные отсутствуют	данные отсутствуют
184	794586.68	1311175.78	данные отсутствуют	данные отсутствуют
Государственный регистратор				ФГИС ЕГРН
полное наименование должности			подпись	инициалы, фамилия

М.П.



<b>Земельный участок</b>			
(вид объекта недвижимости)			
Лист № ____ Раздела <b>4.2</b>	Всего листов раздела <b>4.2</b> : ____	Всего разделов: ____	Всего листов выписки: ____
<b>30.09.2021 № 99/2021/420883370</b>			
Кадастровый номер:		<b>02:17:000000:155 (единое землепользование)</b>	

Номер точки	Координаты, м		Описание закрепления на местности	Средняя квадратическая погрешность определения координат характерных точек границы части земельного участка, м
	X	Y		
1	2	3	4	5
185	794579.79	1311179.35	данные отсутствуют	данные отсутствуют
190	793843.84	1311696.59	данные отсутствуют	данные отсутствуют
191	793876.57	1311670.67	данные отсутствуют	данные отсутствуют
192	793880.49	1311667.68	данные отсутствуют	данные отсутствуют
193	793932.86	1311628.14	данные отсутствуют	данные отсутствуют
194	793985.55	1311588.74	данные отсутствуют	данные отсутствуют
213	794600.2	1311169.18	данные отсутствуют	данные отсутствуют
213	794600.2	1311169.18	данные отсутствуют	данные отсутствуют
214	794604.57	1311177.84	данные отсутствуют	данные отсутствуют
214	794604.57	1311177.84	данные отсутствуют	данные отсутствуют
214	794604.57	1311177.84	данные отсутствуют	данные отсутствуют
215	794604.04	1311183.18	данные отсутствуют	данные отсутствуют
215	794604.04	1311183.18	данные отсутствуют	данные отсутствуют
215	794604.04	1311183.18	данные отсутствуют	данные отсутствуют
216	794600.32	1311185.93	данные отсутствуют	данные отсутствуют
216	794600.32	1311185.93	данные отсутствуют	данные отсутствуют
216	794600.32	1311185.93	данные отсутствуют	данные отсутствуют

Государственный регистратор		ФГИС ЕГРН
полное наименование должности	подпись	инициалы, фамилия

М.П.

<b>Земельный участок</b>			
(вид объекта недвижимости)			
Лист № ____ Раздела <b>4.2</b>	Всего листов раздела <b>4.2</b> : ____	Всего разделов: ____	Всего листов выписки: ____
<b>30.09.2021 № 99/2021/420883370</b>			
Кадастровый номер:		<b>02:17:000000:155 (единое землепользование)</b>	

Номер точки	Координаты, м		Описание закрепления на местности	Средняя квадратическая погрешность определения координат характерных точек границы части земельного участка, м
	X	Y		
1	2	3	4	5
217	794595.36	1311186.07	данные отсутствуют	данные отсутствуют
217	794595.36	1311186.07	данные отсутствуют	данные отсутствуют
218	794590.54	1311180.1	данные отсутствуют	данные отсутствуют
218	794590.54	1311180.1	данные отсутствуют	данные отсутствуют
219	794586.69	1311175.79	данные отсутствуют	данные отсутствуют
220	794599.57	1311169.12	данные отсутствуют	данные отсутствуют
220	794599.57	1311169.12	данные отсутствуют	данные отсутствуют
263	792986.01	1312366.51	данные отсутствуют	данные отсутствуют
264	792985.26	1312369.25	данные отсутствуют	данные отсутствуют
265	792980.33	1312370.76	данные отсутствуют	данные отсутствуют
308	792940.04	1312400.13	данные отсутствуют	данные отсутствуют
311	792790.99	1312513.45	данные отсутствуют	данные отсутствуют
311	792790.99	1312513.45	данные отсутствуют	данные отсутствуют
350	792715.71	1312567.03	данные отсутствуют	данные отсутствуют
350	792715.71	1312567.03	данные отсутствуют	данные отсутствуют
351	792692.99	1312587.88	данные отсутствуют	данные отсутствуют
351	792692.99	1312587.88	данные отсутствуют	данные отсутствуют

Государственный регистратор		ФГИС ЕГРН
полное наименование должности	подпись	инициалы, фамилия

М.П.

Земельный участок				
(вид объекта недвижимости)				
Лист № ____ Раздела <b>4.2</b>		Всего листов раздела <b>4.2</b> : ____		Всего разделов: ____
30.09.2021 № 99/2021/420883370				
Кадастровый номер:			02:17:000000:155 (единое землепользование)	
Номер точки	Координаты, м		Описание закрепления на местности	Средняя квадратическая погрешность определения координат характерных точек границы части земельного участка, м
	X	Y		
1	2	3	4	5
352	792675.81	1312604.02	данные отсутствуют	данные отсутствуют
352	792675.81	1312604.02	данные отсутствуют	данные отсутствуют
353	792667.13	1312612.94	данные отсутствуют	данные отсутствуют
353	792667.13	1312612.94	данные отсутствуют	данные отсутствуют
354	792643.39	1312639.89	данные отсутствуют	данные отсутствуют
354	792643.39	1312639.89	данные отсутствуют	данные отсутствуют
355	792620.19	1312668.95	данные отсутствуют	данные отсутствуют
355	792620.19	1312668.95	данные отсутствуют	данные отсутствуют
356	792594.06	1312708.41	данные отсутствуют	данные отсутствуют
356	792594.06	1312708.41	данные отсутствуют	данные отсутствуют
357	792573.52	1312746.02	данные отсутствуют	данные отсутствуют
357	792573.52	1312746.02	данные отсутствуют	данные отсутствуют
358	792552.97	1312788.19	данные отсутствуют	данные отсутствуют
358	792552.97	1312788.19	данные отсутствуют	данные отсутствуют
359	792520.4	1312860.8	данные отсутствуют	данные отсутствуют
360	792508.48	1312895.26	данные отсутствуют	данные отсутствуют
360	792508.48	1312895.26	данные отсутствуют	данные отсутствуют
Государственный регистратор				ФГИС ЕГРН
полное наименование должности			подпись	инициалы, фамилия

М.П.

Раздел 4.2

Выписка из Единого государственного реестра недвижимости об объекте недвижимости  
Сведения о частях земельного участка

Земельный участок				
(вид объекта недвижимости)				
Лист № ____ Раздела <b>4.2</b>		Всего листов раздела <b>4.2</b> : ____		Всего разделов: ____
30.09.2021 № 99/2021/420883370				
Кадастровый номер:			02:17:000000:155 (единое землепользование)	
Номер точки	Координаты, м		Описание закрепления на местности	Средняя квадратическая погрешность определения координат характерных точек границы части земельного участка, м
	X	Y		
1	2	3	4	5
361	794534.98	1311207.61	данные отсутствуют	данные отсутствуют
362	794513.55	1311223.24	данные отсутствуют	данные отсутствуют
362	794513.55	1311223.24	данные отсутствуют	данные отсутствуют
363	794510.97	1311225.56	данные отсутствуют	данные отсутствуют
363	794510.97	1311225.56	данные отсутствуют	данные отсутствуют
364	794509.64	1311228.51	данные отсутствуют	данные отсутствуют
364	794509.64	1311228.51	данные отсутствуют	данные отсутствуют
365	794506.96	1311229.58	данные отсутствуют	данные отсутствуют
365	794506.96	1311229.58	данные отсутствуют	данные отсутствуют
366	794505.43	1311229.45	данные отсутствуют	данные отсутствуют
366	794505.43	1311229.45	данные отсутствуют	данные отсутствуют
367	794420.25	1311290.78	данные отсутствуют	данные отсутствуют
368	794400.54	1311305.88	данные отсутствуют	данные отсутствуют
369	794365.34	1311331.61	данные отсутствуют	данные отсутствуют
370	794307.37	1311374.95	данные отсутствуют	данные отсутствуют
371	794263.56	1311406.77	данные отсутствуют	данные отсутствуют
372	794141.71	1311498.92	данные отсутствуют	данные отсутствуют
Государственный регистратор				ФГИС ЕГРН
полное наименование должности			подпись	инициалы, фамилия

М.П.

Земельный участок				
(вид объекта недвижимости)				
Лист № ____ Раздела <b>4.2</b>		Всего листов раздела <b>4.2</b> : ____		Всего разделов: ____
30.09.2021 № 99/2021/420883370				
Кадастровый номер:			02:17:000000:155 (единое землепользование)	
Номер точки	Координаты, м		Описание закрепления на местности	Средняя квадратическая погрешность определения координат характерных точек границы части земельного участка, м
	X	Y		
1	2	3	4	5
373	794125.06	1311511.13	данные отсутствуют	данные отсутствуют
374	794101.24	1311529.44	данные отсутствуют	данные отсутствуют
375	793977.34	1311620.52	данные отсутствуют	данные отсутствуют
376	793950.32	1311640.45	данные отсутствуют	данные отсутствуют
377	793941.09	1311647.21	данные отсутствуют	данные отсутствуют
378	793899.26	1311677.69	данные отсутствуют	данные отсутствуют
379	793889.8	1311685.88	данные отсутствуют	данные отсутствуют
380	793886.52	1311688.23	данные отсутствуют	данные отсутствуют
381	793864.06	1311703.88	данные отсутствуют	данные отсутствуют
382	793844.48	1311719.05	данные отсутствуют	данные отсутствуют
383	793820.58	1311737.4	данные отсутствуют	данные отсутствуют
384	793757.78	1311785.38	данные отсутствуют	данные отсутствуют
385	793723.19	1311812.02	данные отсутствуют	данные отсутствуют
386	793687.91	1311838.77	данные отсутствуют	данные отсутствуют
387	793562	1311933.66	данные отсутствуют	данные отсутствуют
388	793490.29	1311987.62	данные отсутствуют	данные отсутствуют
389	793458.25	1312011.7	данные отсутствуют	данные отсутствуют
Государственный регистратор			ФГИС ЕГРН	
полное наименование должности			подпись	
			инициалы, фамилия	

М.П.

Земельный участок				
(вид объекта недвижимости)				
Лист № ____ Раздела <b>4.2</b>		Всего листов раздела <b>4.2</b> : ____		Всего разделов: ____
30.09.2021 № 99/2021/420883370				
Кадастровый номер:			02:17:000000:155 (единое землепользование)	
Номер точки	Координаты, м		Описание закрепления на местности	Средняя квадратическая погрешность определения координат характерных точек границы части земельного участка, м
	X	Y		
1	2	3	4	5
390	793368.29	1312080.32	данные отсутствуют	данные отсутствуют
391	793287.92	1312137.95	данные отсутствуют	данные отсутствуют
392	793281.26	1312142.87	данные отсутствуют	данные отсутствуют
393	793238.46	1312174.45	данные отсутствуют	данные отсутствуют
394	793208.98	1312198.48	данные отсутствуют	данные отсутствуют
395	793156.37	1312236.39	данные отсутствуют	данные отсутствуют
396	781967.71	1321739.7	данные отсутствуют	данные отсутствуют
406	781578.18	1322100.78	данные отсутствуют	данные отсутствуют
407	781573.93	1322107.71	данные отсутствуют	данные отсутствуют
465	785568.07	1317864.46	данные отсутствуют	данные отсутствуют
466	785624.03	1317799.26	данные отсутствуют	данные отсутствуют
467	785629.09	1317793.38	данные отсутствуют	данные отсутствуют
468	785680.74	1317733.14	данные отсутствуют	данные отсутствуют
469	785689.1	1317723.84	данные отсутствуют	данные отсутствуют
470	785742	1317664.98	данные отсутствуют	данные отсутствуют
471	785744.1	1317662.62	данные отсутствуют	данные отсутствуют
477	786324.83	1317339.3	данные отсутствуют	данные отсутствуют
Государственный регистратор			ФГИС ЕГРН	
полное наименование должности			подпись	
			инициалы, фамилия	

М.П.

Земельный участок				
(вид объекта недвижимости)				
Лист № ____ Раздела <b>4.2</b>		Всего листов раздела <b>4.2</b> : ____		Всего разделов: ____
30.09.2021 № 99/2021/420883370				
Кадастровый номер:			02:17:000000:155 (единое землепользование)	
Номер точки	Координаты, м		Описание закрепления на местности	Средняя квадратическая погрешность определения координат характерных точек границы части земельного участка, м
	X	Y		
1	2	3	4	5
477	786324.83	1317339.3	данные отсутствуют	данные отсутствуют
479	786492.55	1317282.59	данные отсутствуют	данные отсутствуют
480	786498.37	1317305.58	данные отсутствуют	данные отсутствуют
481	786495.37	1317330.02	данные отсутствуют	данные отсутствуют
482	786485.33	1317345.1	данные отсутствуют	данные отсутствуют
483	786479	1317348.1	данные отсутствуют	данные отсутствуют
484	786471.18	1317342.11	данные отсутствуют	данные отсутствуют
485	786472.04	1317326.21	данные отсутствуют	данные отсутствуют
486	786476.13	1317309.65	данные отсутствуют	данные отсутствуют
487	786471.89	1317298.7	данные отсутствуют	данные отсутствуют
488	786461.21	1317303.39	данные отсутствуют	данные отсутствуют
496	785590.35	1317878.46	данные отсутствуют	данные отсутствуют
496	785590.35	1317878.46	данные отсутствуют	данные отсутствуют
497	785583.18	1317887.14	данные отсутствуют	данные отсутствуют
497	785583.18	1317887.14	данные отсутствуют	данные отсутствуют
499	785509.8	1317970.77	данные отсутствуют	данные отсутствуют
500	785483.65	1318000.94	данные отсутствуют	данные отсутствуют
Государственный регистратор				ФГИС ЕГРН
полное наименование должности			подпись	инициалы, фамилия

М.П.

Раздел 4.2

Выписка из Единого государственного реестра недвижимости об объекте недвижимости  
Сведения о частях земельного участка

Земельный участок				
(вид объекта недвижимости)				
Лист № ____ Раздела <b>4.2</b>		Всего листов раздела <b>4.2</b> : ____		Всего разделов: ____
30.09.2021 № 99/2021/420883370				
Кадастровый номер:			02:17:000000:155 (единое землепользование)	
Номер точки	Координаты, м		Описание закрепления на местности	Средняя квадратическая погрешность определения координат характерных точек границы части земельного участка, м
	X	Y		
1	2	3	4	5
503	785392.47	1318108.78	данные отсутствуют	данные отсутствуют
504	785359.1	1318148.43	данные отсутствуют	данные отсутствуют
505	785324.98	1318188.38	данные отсутствуют	данные отсутствуют
506	785315.91	1318198.98	данные отсутствуют	данные отсутствуют
507	785300.26	1318217.55	данные отсутствуют	данные отсутствуют
508	785263.8	1318260.86	данные отсутствуют	данные отсутствуют
509	785219.25	1318313.1	данные отсутствуют	данные отсутствуют
510	785155.81	1318387.55	данные отсутствуют	данные отсутствуют
569	781971.3	1321729.15	данные отсутствуют	данные отсутствуют
576	786496.34	1317261.68	данные отсутствуют	данные отсутствуют
577	786477.96	1317243.23	данные отсутствуют	данные отсутствуют
577	786477.96	1317243.23	данные отсутствуют	данные отсутствуют
578	786461.28	1317242.99	данные отсутствуют	данные отсутствуют
578	786461.28	1317242.99	данные отсутствуют	данные отсутствуют
579	786449.22	1317251.38	данные отсутствуют	данные отсутствуют
579	786449.22	1317251.38	данные отсутствуют	данные отсутствуют
580	786466.32	1317262.34	данные отсутствуют	данные отсутствуют
Государственный регистратор				ФГИС ЕГРН
полное наименование должности			подпись	инициалы, фамилия

М.П.

Земельный участок				
(вид объекта недвижимости)				
Лист № ____ Раздела <b>4.2</b>		Всего листов раздела <b>4.2</b> : ____		Всего разделов: ____
30.09.2021 № 99/2021/420883370				
Кадастровый номер:			02:17:000000:155 (единое землепользование)	
Номер точки	Координаты, м		Описание закрепления на местности	Средняя квадратическая погрешность определения координат характерных точек границы части земельного участка, м
	X	Y		
1	2	3	4	5
581	786375.49	1317302.05	данные отсутствуют	данные отсутствуют
606	783343.47	1320405.18	данные отсутствуют	данные отсутствуют
649	785590.96	1317877.74	данные отсутствуют	данные отсутствуют
650	785573.51	1317898.85	данные отсутствуют	данные отсутствуют
651	785568.8	1317885.65	данные отсутствуют	данные отсутствуют
652	785591.84	1317876.71	данные отсутствуют	данные отсутствуют
653	785557.99	1317917.65	данные отсутствуют	данные отсутствуют
653	785557.99	1317917.65	данные отсутствуют	данные отсутствуют
654	785463.5	1318025.22	данные отсутствуют	данные отсутствуют
655	785413.06	1318084.58	данные отсутствуют	данные отсутствуют
656	785125.38	1318423.59	данные отсутствуют	данные отсутствуют
657	785574.05	1317882.88	данные отсутствуют	данные отсутствуют
658	783371.66	1320378.91	данные отсутствуют	данные отсутствуют
659	783388.51	1320394.18	данные отсутствуют	данные отсутствуют
660	783357.45	1320423.63	данные отсутствуют	данные отсутствуют
661	783338.91	1320409.58	данные отсутствуют	данные отсутствуют
662	783354.78	1320394.64	данные отсутствуют	данные отсутствуют
Государственный регистратор				ФГИС ЕГРН
полное наименование должности			подпись	инициалы, фамилия

М.П.

Земельный участок				
(вид объекта недвижимости)				
Лист № ____ Раздела <b>4.2</b>		Всего листов раздела <b>4.2</b> : ____		Всего разделов: ____
30.09.2021 № 99/2021/420883370				
Кадастровый номер:			02:17:000000:155 (единое землепользование)	
Номер точки	Координаты, м		Описание закрепления на местности	Средняя квадратическая погрешность определения координат характерных точек границы части земельного участка, м
	X	Y		
1	2	3	4	5
663	783368.27	1320404.86	данные отсутствуют	данные отсутствуют
664	783355.87	1320393.62	данные отсутствуют	данные отсутствуют
665	781953.19	1321717.95	данные отсутствуют	данные отсутствуют
666	781973.46	1321727.12	данные отсутствуют	данные отсутствуют
667	781961.75	1321745.43	данные отсутствуют	данные отсутствуют
668	781936.41	1321733.96	данные отсутствуют	данные отсутствуют
669	781570.15	1322077.85	данные отсутствуют	данные отсутствуют
670	781587.51	1322092.63	данные отсутствуют	данные отсутствуют
671	781573.64	1322109.08	данные отсутствуют	данные отсутствуют
672	781554.71	1322092.95	данные отсутствуют	данные отсутствуют
673	785542.74	1317900.55	данные отсутствуют	данные отсутствуют
674	785564.34	1317909.95	данные отсутствуют	данные отсутствуют
675	785550.61	1317925.78	данные отсутствуют	данные отсутствуют
676	785524.96	1317914.62	данные отсутствуют	данные отсутствуют
677	785750.09	1317655.96	данные отсутствуют	данные отсутствуют
678	782430.63	1321267.18	данные отсутствуют	данные отсутствуют
679	782446.4	1321282.04	данные отсутствуют	данные отсутствуют
Государственный регистратор				ФГИС ЕГРН
полное наименование должности			подпись	инициалы, фамилия

М.П.

Земельный участок				
(вид объекта недвижимости)				
Лист № ____ Раздела <b>4.2</b>		Всего листов раздела <b>4.2</b> : ____		Всего разделов: ____
30.09.2021 № 99/2021/420883370				
Кадастровый номер:			02:17:000000:155 (единое землепользование)	
Номер точки	Координаты, м		Описание закрепления на местности	Средняя квадратическая погрешность определения координат характерных точек границы части земельного участка, м
	X	Y		
1	2	3	4	5
680	782443.49	1321284.77	данные отсутствуют	данные отсутствуют
681	782427.71	1321269.92	данные отсутствуют	данные отсутствуют
682	794599.66	1311168.12	данные отсутствуют	данные отсутствуют
682	794599.66	1311168.12	данные отсутствуют	данные отсутствуют
683	794592.9	1311172.56	данные отсутствуют	данные отсутствуют
684	794599.38	1311167.96	данные отсутствуют	данные отсутствуют
684	794599.38	1311167.96	данные отсутствуют	данные отсутствуют
685	794600.65	1311170.08	данные отсутствуют	данные отсутствуют
685	794600.65	1311170.08	данные отсутствуют	данные отсутствуют
686	794599.9	1311185.94	данные отсутствуют	данные отсутствуют
686	794599.9	1311185.94	данные отсутствуют	данные отсутствуют
687	794587.33	1311176.51	данные отсутствуют	данные отсутствуют
688	794592.81	1311172.62	данные отсутствуют	данные отсутствуют
689	792993.37	1312360.16	данные отсутствуют	данные отсутствуют
690	792978.64	1312371.02	данные отсутствуют	данные отсутствуют
691	792943.44	1312396.95	данные отсутствуют	данные отсутствуют
692	792915.51	1312417.64	данные отсутствуют	данные отсутствуют
Государственный регистратор				ФГИС ЕГРН
полное наименование должности			подпись	инициалы, фамилия

М.П.

Раздел 4.2

Выписка из Единого государственного реестра недвижимости об объекте недвижимости  
Сведения о частях земельного участка

Земельный участок				
(вид объекта недвижимости)				
Лист № ____ Раздела <b>4.2</b>		Всего листов раздела <b>4.2</b> : ____		Всего разделов: ____
30.09.2021 № 99/2021/420883370				
Кадастровый номер:			02:17:000000:155 (единое землепользование)	
Номер точки	Координаты, м		Описание закрепления на местности	Средняя квадратическая погрешность определения координат характерных точек границы части земельного участка, м
	X	Y		
1	2	3	4	5
693	792935.94	1312402.47	данные отсутствуют	данные отсутствуют
694	792791.08	1312510.09	данные отсутствуют	данные отсутствуют
695	792782.84	1312516.31	данные отсутствуют	данные отсутствуют
696	792715.82	1312566.92	данные отсутствуют	данные отсутствуют
697	792525.37	1312849.73	данные отсутствуют	данные отсутствуют
698	792584.23	1312707.95	данные отсутствуют	данные отсутствуют
699	792660.11	1312608.98	данные отсутствуют	данные отсутствуют
700	792518.55	1312866.13	данные отсутствуют	данные отсутствуют
701	792476.76	1312966.81	данные отсутствуют	данные отсутствуют
702	794599.53	1311167.85	данные отсутствуют	данные отсутствуют
703	794600.66	1311170.08	данные отсутствуют	данные отсутствуют
704	794599.93	1311185.94	данные отсутствуют	данные отсутствуют
705	794588.18	1311156.01	данные отсутствуют	данные отсутствуют
706	794599.66	1311168.11	данные отсутствуют	данные отсутствуют
707	794583.22	1311158.91	данные отсутствуют	данные отсутствуют
708	794588.19	1311156.01	данные отсутствуют	данные отсутствуют
709	793121.77	1312261.83	данные отсутствуют	данные отсутствуют
Государственный регистратор				ФГИС ЕГРН
полное наименование должности			подпись	инициалы, фамилия

М.П.

Земельный участок				
(вид объекта недвижимости)				
Лист № ____ Раздела <u>4.2</u>		Всего листов раздела <u>4.2</u> : ____		Всего разделов: ____
30.09.2021 № 99/2021/420883370				
Кадастровый номер:			02:17:000000:155 (единое землепользование)	
Номер точки	Координаты, м		Описание закрепления на местности	Средняя квадратическая погрешность определения координат характерных точек границы части земельного участка, м
	X	Y		
1	2	3	4	5
710	793123.65	1312254.61	данные отсутствуют	данные отсутствуют
711	793123.9	1312253.01	данные отсутствуют	данные отсутствуют
712	793124.85	1312248.96	данные отсутствуют	данные отсутствуют
713	793133.14	1312237.05	данные отсутствуют	данные отсутствуют
714	793154.8	1312219.96	данные отсутствуют	данные отсутствуют
715	793155.17	1312219.68	данные отсутствуют	данные отсутствуют
716	793207.58	1312179.88	данные отсутствуют	данные отсутствуют
717	793259.07	1312138.35	данные отсутствуют	данные отсутствуют
718	793259.38	1312138.09	данные отсутствуют	данные отсутствуют
719	793303.32	1312103.79	данные отсутствуют	данные отсутствуют
720	793303.61	1312103.57	данные отсутствуют	данные отсутствуют
721	793347.81	1312070.07	данные отсутствуют	данные отсутствуют
722	793348.05	1312069.89	данные отсутствуют	данные отсутствуют
723	793391.37	1312037.88	данные отсутствуют	данные отсутствуют
724	793434.2	1312004.53	данные отсутствуют	данные отсутствуют
725	793434.81	1312004.07	данные отсутствуют	данные отсутствуют
726	793480.98	1311970.35	данные отсутствуют	данные отсутствуют
Государственный регистратор				ФГИС ЕГРН
полное наименование должности			подпись	инициалы, фамилия

М.П.

Раздел 4.2

Выписка из Единого государственного реестра недвижимости об объекте недвижимости  
Сведения о частях земельного участка

Земельный участок				
(вид объекта недвижимости)				
Лист № ____ Раздела <u>4.2</u>		Всего листов раздела <u>4.2</u> : ____		Всего разделов: ____
30.09.2021 № 99/2021/420883370				
Кадастровый номер:			02:17:000000:155 (единое землепользование)	
Номер точки	Координаты, м		Описание закрепления на местности	Средняя квадратическая погрешность определения координат характерных точек границы части земельного участка, м
	X	Y		
1	2	3	4	5
727	793533.8	1311931.29	данные отсутствуют	данные отсутствуют
728	793579.97	1311895.36	данные отсутствуют	данные отсутствуют
729	793580.29	1311895.12	данные отсутствуют	данные отсутствуют
730	793625.23	1311861.27	данные отсутствуют	данные отсутствуют
731	793671.01	1311826.45	данные отсутствуют	данные отсутствуют
732	793671.19	1311826.31	данные отсутствуют	данные отсутствуют
733	793810.24	1311722.53	данные отсутствуют	данные отсутствуют
734	793824.07	1311710.93	данные отсутствуют	данные отсутствуют
735	794030.16	1311556.01	данные отсутствуют	данные отсутствуют
736	794044.12	1311547.39	данные отсутствуют	данные отсутствуют
737	794097.73	1311509.24	данные отсутствуют	данные отсутствуют
738	794142.09	1311474.86	данные отсутствуют	данные отсутствуют
739	794142.48	1311474.56	данные отсутствуют	данные отсутствуют
740	794191.59	1311438.06	данные отсутствуют	данные отсутствуют
741	794191.64	1311438	данные отсутствуют	данные отсутствуют
742	794236.37	1311404.95	данные отсутствуют	данные отсутствуют
743	794284	1311369.66	данные отсутствуют	данные отсутствуют
Государственный регистратор				ФГИС ЕГРН
полное наименование должности			подпись	инициалы, фамилия

М.П.

<b>Земельный участок</b>			
(вид объекта недвижимости)			
Лист № ____ Раздела <b>4.2</b>	Всего листов раздела <b>4.2</b> : ____	Всего разделов: ____	Всего листов выписки: ____
<b>30.09.2021 № 99/2021/420883370</b>			
Кадастровый номер:		<b>02:17:000000:155 (единое землепользование)</b>	

Номер точки	Координаты, м		Описание закрепления на местности	Средняя квадратическая погрешность определения координат характерных точек границы части земельного участка, м
	X	Y		
1	2	3	4	5
744	794284.13	1311369.56	данные отсутствуют	данные отсутствуют
745	794327.02	1311338.22	данные отсутствуют	данные отсутствуют
746	794372.66	1311304.05	данные отсутствуют	данные отсутствуют
747	794372.91	1311303.87	данные отсутствуют	данные отсутствуют
748	794417.01	1311271.74	данные отсутствуют	данные отсутствуют
749	794467.43	1311233.9	данные отсутствуют	данные отсутствуют
750	794468.28	1311233.28	данные отсутствуют	данные отсутствуют
751	794500.95	1311210.87	данные отсутствуют	данные отсутствуют
752	794501.16	1311210.72	данные отсутствуют	данные отсутствуют
753	794501.16	1311210.7	данные отсутствуют	данные отсутствуют
754	794513.01	1311201.75	данные отсутствуют	данные отсутствуют
755	794514.96	1311200.41	данные отсутствуют	данные отсутствуют
756	794563.69	1311170.33	данные отсутствуют	данные отсутствуют
757	794564.19	1311170.04	данные отсутствуют	данные отсутствуют
758	792790.9	1312513.48	данные отсутствуют	данные отсутствуют
759	792790.99	1312513.44	данные отсутствуют	данные отсутствуют
760	792736.48	1312545.58	данные отсутствуют	данные отсутствуют
Государственный регистратор				ФГИС ЕГРН
полное наименование должности			подпись	инициалы, фамилия

М.П.

Раздел 4.2

Выписка из Единого государственного реестра недвижимости об объекте недвижимости  
Сведения о частях земельного участка

<b>Земельный участок</b>			
(вид объекта недвижимости)			
Лист № ____ Раздела <b>4.2</b>	Всего листов раздела <b>4.2</b> : ____	Всего разделов: ____	Всего листов выписки: ____
<b>30.09.2021 № 99/2021/420883370</b>			
Кадастровый номер:		<b>02:17:000000:155 (единое землепользование)</b>	

Номер точки	Координаты, м		Описание закрепления на местности	Средняя квадратическая погрешность определения координат характерных точек границы части земельного участка, м
	X	Y		
1	2	3	4	5
761	792485.33	1312947.41	данные отсутствуют	данные отсутствуют
762	792488.43	1312939.38	данные отсутствуют	данные отсутствуют
763	792488.49	1312939.26	данные отсутствуют	данные отсутствуют
764	792517.1	1312866.44	данные отсутствуют	данные отсутствуют
765	792517.16	1312866.33	данные отсутствуют	данные отсутствуют
766	792529.11	1312836.34	данные отсутствуют	данные отсутствуют
767	792533.94	1312819.01	данные отсутствуют	данные отсутствуют
768	792534.25	1312817.99	данные отсутствуют	данные отсутствуют
769	792535.32	1312815.27	данные отсутствуют	данные отсутствуют
770	792557.63	1312766.7	данные отсутствуют	данные отсутствуют
771	792558.36	1312765.23	данные отсутствуют	данные отсутствуют
772	792585.96	1312714.28	данные отсутствуют	данные отсутствуют
773	792586.56	1312713.23	данные отсутствуют	данные отсутствуют
774	792597.63	1312694.94	данные отсутствуют	данные отсутствуют
775	792599.04	1312692.86	данные отсутствуют	данные отсутствуют
776	792623.39	1312660.53	данные отсутствуют	данные отсутствуют
777	792624.54	1312659.1	данные отсутствуют	данные отсутствуют
Государственный регистратор				ФГИС ЕГРН
полное наименование должности			подпись	инициалы, фамилия

М.П.



<b>Земельный участок</b>			
(вид объекта недвижимости)			
Лист № ____ Раздела <b>4.2</b>	Всего листов раздела <b>4.2</b> : ____	Всего разделов: ____	Всего листов выписки: ____
<b>30.09.2021 № 99/2021/420883370</b>			
Кадастровый номер:		<b>02:17:000000:155 (единое землепользование)</b>	

Номер точки	Координаты, м		Описание закрепления на местности	Средняя квадратическая погрешность определения координат характерных точек границы части земельного участка, м
	X	Y		
1	2	3	4	5
778	792658.46	1312620.32	данные отсутствуют	данные отсутствуют
779	792668.25	1312608.03	данные отсутствуют	данные отсутствуют
780	792671.75	1312604.43	данные отсутствуют	данные отсутствуют
781	792677.13	1312599.93	данные отсутствуют	данные отсутствуют
782	792688.73	1312586.62	данные отсутствуют	данные отсутствуют
783	792702.28	1312569.69	данные отсутствуют	данные отсутствуют
784	792707.32	1312564.92	данные отсутствуют	данные отсутствуют
785	792724.61	1312552.63	данные отсутствуют	данные отсутствуют
786	792726.48	1312551.42	данные отсутствуют	данные отсутствуют
787	792261.01	1313469.38	данные отсутствуют	данные отсутствуют
788	792032.9	1314006.13	данные отсутствуют	данные отсутствуют
789	792029.61	1313991.52	данные отсутствуют	данные отсутствуют
790	792034.11	1313976.01	данные отсутствуют	данные отсутствуют
791	792034.35	1313975.28	данные отсутствуют	данные отсутствуют
792	792035.07	1313973.33	данные отсутствуют	данные отсутствуют
793	792060.15	1313913.51	данные отсутствуют	данные отсутствуют
794	792081.44	1313860.98	данные отсутствуют	данные отсутствуют

Государственный регистратор		ФГИС ЕГРН
полное наименование должности	подпись	инициалы, фамилия

М.П.

<b>Земельный участок</b>			
(вид объекта недвижимости)			
Лист № ____ Раздела <b>4.2</b>	Всего листов раздела <b>4.2</b> : ____	Всего разделов: ____	Всего листов выписки: ____
<b>30.09.2021 № 99/2021/420883370</b>			
Кадастровый номер:		<b>02:17:000000:155 (единое землепользование)</b>	

Номер точки	Координаты, м		Описание закрепления на местности	Средняя квадратическая погрешность определения координат характерных точек границы части земельного участка, м
	X	Y		
1	2	3	4	5
795	792103.51	1313805.69	данные отсутствуют	данные отсутствуют
796	792103.83	1313804.91	данные отсутствуют	данные отсутствуют
797	792128.49	1313748.66	данные отсутствуют	данные отсутствуют
798	792128.52	1313748.63	данные отсутствуют	данные отсутствуют
799	792152.86	1313693.46	данные отсутствуют	данные отсутствуют
800	792176.67	1313636.26	данные отсутствуют	данные отсутствуют
801	792176.72	1313636.16	данные отсутствуют	данные отсутствуют
802	792200.46	1313579.81	данные отсутствуют	данные отсутствуют
803	792201.87	1313576.96	данные отсутствуют	данные отсутствуют
804	792221.49	1313543.19	данные отсутствуют	данные отсутствуют
805	792221.64	1313542.91	данные отсутствуют	данные отсутствуют
806	792236.67	1313517.82	данные отсутствуют	данные отсутствуют
807	792239.85	1313512.32	данные отсутствуют	данные отсутствуют
808	792244.66	1313502.67	данные отсутствуют	данные отсутствуют
809	794527.21	1311213.27	данные отсутствуют	данные отсутствуют
810	794492.79	1311238.55	данные отсутствуют	данные отсутствуют
811	794492.47	1311222.92	данные отсутствуют	данные отсутствуют

Государственный регистратор		ФГИС ЕГРН
полное наименование должности	подпись	инициалы, фамилия

М.П.

Земельный участок				
(вид объекта недвижимости)				
Лист № ____ Раздела <b>4.2</b>		Всего листов раздела <b>4.2</b> : ____		Всего разделов: ____
30.09.2021 № 99/2021/420883370				
Кадастровый номер:			02:17:000000:155 (единое землепользование)	
Номер точки	Координаты, м		Описание закрепления на местности	Средняя квадратическая погрешность определения координат характерных точек границы части земельного участка, м
	X	Y		
1	2	3	4	5
812	794516.24	1311205.65	данные отсутствуют	данные отсутствуют
813	786461.06	1317258.97	данные отсутствуют	данные отсутствуют
814	786483.52	1317248.81	данные отсутствуют	данные отсутствуют
815	787025.02	1317034.88	данные отсутствуют	данные отсутствуют
815	787025.02	1317034.88	данные отсутствуют	данные отсутствуют
816	787175.97	1316969.35	данные отсутствуют	данные отсутствуют
816	787175.97	1316969.35	данные отсутствуют	данные отсутствуют
817	787158.21	1316985.25	данные отсутствуют	данные отсутствуют
818	786809.36	1317116.77	данные отсутствуют	данные отсутствуют
819	787202.26	1316945.81	данные отсутствуют	данные отсутствуют
820	786933.94	1317068.82	данные отсутствуют	данные отсутствуют
821	786546.45	1317220.32	данные отсутствуют	данные отсутствуют
822	786568.54	1317210.32	данные отсутствуют	данные отсутствуют
823	786500.73	1317262.56	данные отсутствуют	данные отсутствуют
824	786316.83	1317342.42	данные отсутствуют	данные отсутствуют
824	786316.83	1317342.42	данные отсутствуют	данные отсутствуют
825	786311.73	1317331.27	данные отсутствуют	данные отсутствуют
Государственный регистратор				ФГИС ЕГРН
полное наименование должности			подпись	инициалы, фамилия

М.П.

Раздел 4.2

Выписка из Единого государственного реестра недвижимости об объекте недвижимости  
Сведения о частях земельного участка

Земельный участок				
(вид объекта недвижимости)				
Лист № ____ Раздела <b>4.2</b>		Всего листов раздела <b>4.2</b> : ____		Всего разделов: ____
30.09.2021 № 99/2021/420883370				
Кадастровый номер:			02:17:000000:155 (единое землепользование)	
Номер точки	Координаты, м		Описание закрепления на местности	Средняя квадратическая погрешность определения координат характерных точек границы части земельного участка, м
	X	Y		
1	2	3	4	5
826	786498.92	1317260.58	данные отсутствуют	данные отсутствуют
827	786543.34	1317241.69	данные отсутствуют	данные отсутствуют
828	786735.96	1317148.83	данные отсутствуют	данные отсутствуют
829	786745.24	1317154.3	данные отсутствуют	данные отсутствуют
830	786747.12	1317155.53	данные отсутствуют	данные отсутствуют
830	786747.12	1317155.53	данные отсутствуют	данные отсутствуют
831	786544.32	1317243.58	данные отсутствуют	данные отсутствуют
831	786544.32	1317243.58	данные отсутствуют	данные отсутствуют
832	786500.73	1317262.55	данные отсутствуют	данные отсутствуют
833	786507.68	1317270.1	данные отсутствуют	данные отсутствуют
834	786511.48	1317274.65	данные отсутствуют	данные отсутствуют
835	786327.09	1317362.08	данные отсутствуют	данные отсутствуют
836	786322.85	1317355.59	данные отсутствуют	данные отсутствуют
837	786768.47	1317169.56	данные отсутствуют	данные отсутствуют
838	786749.55	1317157.13	данные отсутствуют	данные отсутствуют
838	786749.55	1317157.13	данные отсутствуют	данные отсутствуют
839	786768.33	1317169.45	данные отсутствуют	данные отсутствуют
Государственный регистратор				ФГИС ЕГРН
полное наименование должности			подпись	инициалы, фамилия

М.П.

Земельный участок				
(вид объекта недвижимости)				
Лист № ____ Раздела <b>4.2</b>		Всего листов раздела <b>4.2</b> : ____		Всего разделов: ____
Всего листов выписки: ____				
<b>30.09.2021 № 99/2021/420883370</b>				
Кадастровый номер:			<b>02:17:000000:155 (единое землепользование)</b>	
Номер точки	Координаты, м		Описание закрепления на местности	Средняя квадратическая погрешность определения координат характерных точек границы части земельного участка, м
	X	Y		
1	2	3	4	5
840	786581.5	1317289.17	данные отсутствуют	данные отсутствуют
841	786574.59	1317286.15	данные отсутствуют	данные отсутствуют
842	786551.22	1317259.08	данные отсутствуют	данные отсутствуют
843	786546.26	1317247.32	данные отсутствуют	данные отсутствуют

Государственный регистратор		ФГИС ЕГРН
полное наименование должности	подпись	инициалы, фамилия

М.П.

Земельный участок				
(вид объекта недвижимости)				
Лист № ____ Раздела <b>4.2</b>		Всего листов раздела <b>4.2</b> : ____		Всего разделов: ____
Всего листов выписки: ____				
<b>30.09.2021 № 99/2021/420883370</b>				
Кадастровый номер:			<b>02:17:000000:155 (единое землепользование)</b>	
Сведения о характерных точках границы части (частей) земельного участка				
Учетный номер части: 3				
Система координат: МСК-05				
Зона №				
Номер точки	Координаты, м		Описание закрепления на местности	Средняя квадратическая погрешность определения координат характерных точек границы части земельного участка, м
	X	Y		
1	2	3	4	5
5	792507.72	1312896.73	данные отсутствуют	данные отсутствуют
5	792507.72	1312896.73	данные отсутствуют	данные отсутствуют
11	792258.44	1313475.3	данные отсутствуют	данные отсутствуют
12	792259.05	1313476.08	данные отсутствуют	данные отсутствуют
13	792258.25	1313478.76	данные отсутствуют	данные отсутствуют
14	792256.22	1313480.41	данные отсутствуют	данные отсутствуют
15	792236.84	1313524.38	данные отсутствуют	данные отсутствуют
16	792204.37	1313602.92	данные отсутствуют	данные отсутствуют
17	792142.64	1313749.52	данные отсутствуют	данные отсутствуют
18	792145.62	1313751.25	данные отсутствуют	данные отсутствуют
19	792143.5	1313755.5	данные отсутствуют	данные отсутствуют
20	792141.04	1313754.12	данные отсутствуют	данные отсутствуют
21	792139.55	1313757.19	данные отсутствуют	данные отсутствуют
22	792142.43	1313759.31	данные отсутствуют	данные отсутствуют
23	792140.65	1313763.88	данные отсутствуют	данные отсутствуют
24	792138.46	1313762.63	данные отсутствуют	данные отсутствуют

Государственный регистратор		ФГИС ЕГРН
полное наименование должности	подпись	инициалы, фамилия

М.П.

Земельный участок				
(вид объекта недвижимости)				
Лист № ____ Раздела <b>4.2</b>		Всего листов раздела <b>4.2</b> : ____		Всего разделов: ____
30.09.2021 № 99/2021/420883370				
Кадастровый номер:			02:17:000000:155 (единое землепользование)	
Номер точки	Координаты, м		Описание закрепления на местности	Средняя квадратическая погрешность определения координат характерных точек границы части земельного участка, м
	X	Y		
1	2	3	4	5
25	792118.45	1313808.12	данные отсутствуют	данные отсутствуют
26	792098.68	1313848.66	данные отсутствуют	данные отсутствуют
27	792100.27	1313852.02	данные отсутствуют	данные отсутствуют
28	792095.84	1313854.41	данные отсутствуют	данные отсутствуют
29	792072.13	1313910.28	данные отсутствуют	данные отсутствуют
30	792046.13	1313974.48	данные отсутствуют	данные отсутствуют
31	792044.47	1313979.45	данные отсутствуют	данные отсутствуют
68	792042.2	1313986.28	данные отсутствуют	данные отсутствуют
144	786756.53	1317174.92	данные отсутствуют	данные отсутствуют
144	786756.53	1317174.92	данные отсутствуют	данные отсутствуют
145	786727.55	1317187.94	данные отсутствуют	данные отсутствуют
146	786679.56	1317211.19	данные отсутствуют	данные отсутствуют
147	786576.42	1317255.66	данные отсутствуют	данные отсутствуют
148	786595.79	1317268.63	данные отсутствуют	данные отсутствуют
149	786623.16	1317268.63	данные отсутствуют	данные отсутствуют
150	786638.57	1317260.39	данные отсутствуют	данные отсутствуют
151	786632.96	1317256.89	данные отсутствуют	данные отсутствуют
Государственный регистратор				ФГИС ЕГРН
полное наименование должности			подпись	инициалы, фамилия

М.П.

Раздел 4.2

Выписка из Единого государственного реестра недвижимости об объекте недвижимости  
Сведения о частях земельного участка

Земельный участок				
(вид объекта недвижимости)				
Лист № ____ Раздела <b>4.2</b>		Всего листов раздела <b>4.2</b> : ____		Всего разделов: ____
30.09.2021 № 99/2021/420883370				
Кадастровый номер:			02:17:000000:155 (единое землепользование)	
Номер точки	Координаты, м		Описание закрепления на местности	Средняя квадратическая погрешность определения координат характерных точек границы части земельного участка, м
	X	Y		
1	2	3	4	5
152	786634.25	1317253.35	данные отсутствуют	данные отсутствуют
153	786636.92	1317253.05	данные отсутствуют	данные отсутствуют
154	786646.95	1317257.23	данные отсутствуют	данные отсутствуют
155	786655.3	1317266.9	данные отсутствуют	данные отсутствуют
156	786640.65	1317281.01	данные отсутствуют	данные отсутствуют
157	786616.79	1317293.2	данные отсутствуют	данные отсутствуют
158	786599.64	1317294.81	данные отсутствуют	данные отсутствуют
164	786549.7	1317238.98	данные отсутствуют	данные отсутствуют
165	786546.01	1317227.68	данные отсутствуют	данные отсутствуют
166	786547.63	1317200.3	данные отсутствуют	данные отсутствуют
166	786547.63	1317200.3	данные отсутствуют	данные отсутствуют
167	786558.92	1317182.84	данные отсутствуют	данные отсутствуют
167	786558.92	1317182.84	данные отсутствуют	данные отсутствуют
168	786572.91	1317177.75	данные отсутствуют	данные отсутствуют
168	786572.91	1317177.75	данные отсутствуют	данные отсутствуют
169	786578.44	1317181.9	данные отсутствуют	данные отсутствуют
169	786578.44	1317181.9	данные отсутствуют	данные отсутствуют
Государственный регистратор				ФГИС ЕГРН
полное наименование должности			подпись	инициалы, фамилия

М.П.

Земельный участок				
(вид объекта недвижимости)				
Лист № ____ Раздела <b>4.2</b>		Всего листов раздела <b>4.2</b> : ____		Всего разделов: ____
30.09.2021 № 99/2021/420883370				
Кадастровый номер:			02:17:000000:155 (единое землепользование)	
Номер точки	Координаты, м		Описание закрепления на местности	Средняя квадратическая погрешность определения координат характерных точек границы части земельного участка, м
	X	Y		
1	2	3	4	5
170	786580.26	1317191.01	данные отсутствуют	данные отсутствуют
170	786580.26	1317191.01	данные отсутствуют	данные отсутствуют
171	786573.24	1317194.41	данные отсутствуют	данные отсутствуют
171	786573.24	1317194.41	данные отсутствуют	данные отсутствуют
172	786570.51	1317198.78	данные отсутствуют	данные отсутствуют
172	786570.51	1317198.78	данные отсутствуют	данные отсутствуют
173	786566.3	1317223.47	данные отсутствуют	данные отсутствуют
174	786717.2	1317157.02	данные отсутствуют	данные отсутствуют
175	786994.33	1317035.99	данные отсутствуют	данные отсутствуют
176	787173.64	1316958.11	данные отсутствуют	данные отсутствуют
181	794601.78	1311163.57	данные отсутствуют	данные отсутствуют
181	794601.78	1311163.57	данные отсутствуют	данные отсутствуют
182	794599.03	1311166.87	данные отсутствуют	данные отсутствуют
182	794599.03	1311166.87	данные отсутствуют	данные отсутствуют
183	794600.04	1311168.86	данные отсутствуют	данные отсутствуют
183	794600.04	1311168.86	данные отсутствуют	данные отсутствуют
184	794586.68	1311175.78	данные отсутствуют	данные отсутствуют
Государственный регистратор				ФГИС ЕГРН
полное наименование должности			подпись	инициалы, фамилия

М.П.

Земельный участок				
(вид объекта недвижимости)				
Лист № ____ Раздела <b>4.2</b>		Всего листов раздела <b>4.2</b> : ____		Всего разделов: ____
30.09.2021 № 99/2021/420883370				
Кадастровый номер:			02:17:000000:155 (единое землепользование)	
Номер точки	Координаты, м		Описание закрепления на местности	Средняя квадратическая погрешность определения координат характерных точек границы части земельного участка, м
	X	Y		
1	2	3	4	5
185	794579.79	1311179.35	данные отсутствуют	данные отсутствуют
190	793843.84	1311696.59	данные отсутствуют	данные отсутствуют
191	793876.57	1311670.67	данные отсутствуют	данные отсутствуют
192	793880.49	1311667.68	данные отсутствуют	данные отсутствуют
193	793932.86	1311628.14	данные отсутствуют	данные отсутствуют
194	793985.55	1311588.74	данные отсутствуют	данные отсутствуют
213	794600.2	1311169.18	данные отсутствуют	данные отсутствуют
213	794600.2	1311169.18	данные отсутствуют	данные отсутствуют
214	794604.57	1311177.84	данные отсутствуют	данные отсутствуют
214	794604.57	1311177.84	данные отсутствуют	данные отсутствуют
214	794604.57	1311177.84	данные отсутствуют	данные отсутствуют
215	794604.04	1311183.18	данные отсутствуют	данные отсутствуют
215	794604.04	1311183.18	данные отсутствуют	данные отсутствуют
215	794604.04	1311183.18	данные отсутствуют	данные отсутствуют
216	794600.32	1311185.93	данные отсутствуют	данные отсутствуют
216	794600.32	1311185.93	данные отсутствуют	данные отсутствуют
216	794600.32	1311185.93	данные отсутствуют	данные отсутствуют
Государственный регистратор				ФГИС ЕГРН
полное наименование должности			подпись	инициалы, фамилия

М.П.

Земельный участок				
(вид объекта недвижимости)				
Лист № ____ Раздела <b>4.2</b>		Всего листов раздела <b>4.2</b> : ____		Всего разделов: ____
30.09.2021 № 99/2021/420883370				
Кадастровый номер:			02:17:000000:155 (единое землепользование)	
Номер точки	Координаты, м		Описание закрепления на местности	Средняя квадратическая погрешность определения координат характерных точек границы части земельного участка, м
	X	Y		
1	2	3	4	5
217	794595.36	1311186.07	данные отсутствуют	данные отсутствуют
217	794595.36	1311186.07	данные отсутствуют	данные отсутствуют
218	794590.54	1311180.1	данные отсутствуют	данные отсутствуют
218	794590.54	1311180.1	данные отсутствуют	данные отсутствуют
219	794586.69	1311175.79	данные отсутствуют	данные отсутствуют
220	794599.57	1311169.12	данные отсутствуют	данные отсутствуют
220	794599.57	1311169.12	данные отсутствуют	данные отсутствуют
263	792986.01	1312366.51	данные отсутствуют	данные отсутствуют
264	792985.26	1312369.25	данные отсутствуют	данные отсутствуют
265	792980.33	1312370.76	данные отсутствуют	данные отсутствуют
308	792940.04	1312400.13	данные отсутствуют	данные отсутствуют
311	792790.99	1312513.45	данные отсутствуют	данные отсутствуют
311	792790.99	1312513.45	данные отсутствуют	данные отсутствуют
350	792715.71	1312567.03	данные отсутствуют	данные отсутствуют
350	792715.71	1312567.03	данные отсутствуют	данные отсутствуют
351	792692.99	1312587.88	данные отсутствуют	данные отсутствуют
351	792692.99	1312587.88	данные отсутствуют	данные отсутствуют
Государственный регистратор				ФГИС ЕГРН
полное наименование должности			подпись	инициалы, фамилия

М.П.

Раздел 4.2

Выписка из Единого государственного реестра недвижимости об объекте недвижимости  
Сведения о частях земельного участка

Земельный участок				
(вид объекта недвижимости)				
Лист № ____ Раздела <b>4.2</b>		Всего листов раздела <b>4.2</b> : ____		Всего разделов: ____
30.09.2021 № 99/2021/420883370				
Кадастровый номер:			02:17:000000:155 (единое землепользование)	
Номер точки	Координаты, м		Описание закрепления на местности	Средняя квадратическая погрешность определения координат характерных точек границы части земельного участка, м
	X	Y		
1	2	3	4	5
352	792675.81	1312604.02	данные отсутствуют	данные отсутствуют
352	792675.81	1312604.02	данные отсутствуют	данные отсутствуют
353	792667.13	1312612.94	данные отсутствуют	данные отсутствуют
353	792667.13	1312612.94	данные отсутствуют	данные отсутствуют
354	792643.39	1312639.89	данные отсутствуют	данные отсутствуют
354	792643.39	1312639.89	данные отсутствуют	данные отсутствуют
355	792620.19	1312668.95	данные отсутствуют	данные отсутствуют
355	792620.19	1312668.95	данные отсутствуют	данные отсутствуют
356	792594.06	1312708.41	данные отсутствуют	данные отсутствуют
356	792594.06	1312708.41	данные отсутствуют	данные отсутствуют
357	792573.52	1312746.02	данные отсутствуют	данные отсутствуют
357	792573.52	1312746.02	данные отсутствуют	данные отсутствуют
358	792552.97	1312788.19	данные отсутствуют	данные отсутствуют
358	792552.97	1312788.19	данные отсутствуют	данные отсутствуют
359	792520.4	1312860.8	данные отсутствуют	данные отсутствуют
360	792508.48	1312895.26	данные отсутствуют	данные отсутствуют
360	792508.48	1312895.26	данные отсутствуют	данные отсутствуют
Государственный регистратор				ФГИС ЕГРН
полное наименование должности			подпись	инициалы, фамилия

М.П.

Земельный участок				
(вид объекта недвижимости)				
Лист № ____ Раздела <b>4.2</b>		Всего листов раздела <b>4.2</b> : ____		Всего разделов: ____
30.09.2021 № 99/2021/420883370				
Кадастровый номер:			02:17:000000:155 (единое землепользование)	
Номер точки	Координаты, м		Описание закрепления на местности	Средняя квадратическая погрешность определения координат характерных точек границы части земельного участка, м
	X	Y		
1	2	3	4	5
361	794534.98	1311207.61	данные отсутствуют	данные отсутствуют
362	794513.55	1311223.24	данные отсутствуют	данные отсутствуют
362	794513.55	1311223.24	данные отсутствуют	данные отсутствуют
363	794510.97	1311225.56	данные отсутствуют	данные отсутствуют
363	794510.97	1311225.56	данные отсутствуют	данные отсутствуют
364	794509.64	1311228.51	данные отсутствуют	данные отсутствуют
364	794509.64	1311228.51	данные отсутствуют	данные отсутствуют
365	794506.96	1311229.58	данные отсутствуют	данные отсутствуют
365	794506.96	1311229.58	данные отсутствуют	данные отсутствуют
366	794505.43	1311229.45	данные отсутствуют	данные отсутствуют
366	794505.43	1311229.45	данные отсутствуют	данные отсутствуют
367	794420.25	1311290.78	данные отсутствуют	данные отсутствуют
368	794400.54	1311305.88	данные отсутствуют	данные отсутствуют
369	794365.34	1311331.61	данные отсутствуют	данные отсутствуют
370	794307.37	1311374.95	данные отсутствуют	данные отсутствуют
371	794263.56	1311406.77	данные отсутствуют	данные отсутствуют
372	794141.71	1311498.92	данные отсутствуют	данные отсутствуют
Государственный регистратор			ФГИС ЕГРН	
полное наименование должности			подпись	
			инициалы, фамилия	

М.П.

Раздел 4.2

Выписка из Единого государственного реестра недвижимости об объекте недвижимости  
Сведения о частях земельного участка

Земельный участок				
(вид объекта недвижимости)				
Лист № ____ Раздела <b>4.2</b>		Всего листов раздела <b>4.2</b> : ____		Всего разделов: ____
30.09.2021 № 99/2021/420883370				
Кадастровый номер:			02:17:000000:155 (единое землепользование)	
Номер точки	Координаты, м		Описание закрепления на местности	Средняя квадратическая погрешность определения координат характерных точек границы части земельного участка, м
	X	Y		
1	2	3	4	5
373	794125.06	1311511.13	данные отсутствуют	данные отсутствуют
374	794101.24	1311529.44	данные отсутствуют	данные отсутствуют
375	793977.34	1311620.52	данные отсутствуют	данные отсутствуют
376	793950.32	1311640.45	данные отсутствуют	данные отсутствуют
377	793941.09	1311647.21	данные отсутствуют	данные отсутствуют
378	793899.26	1311677.69	данные отсутствуют	данные отсутствуют
379	793889.8	1311685.88	данные отсутствуют	данные отсутствуют
380	793886.52	1311688.23	данные отсутствуют	данные отсутствуют
381	793864.06	1311703.88	данные отсутствуют	данные отсутствуют
382	793844.48	1311719.05	данные отсутствуют	данные отсутствуют
383	793820.58	1311737.4	данные отсутствуют	данные отсутствуют
384	793757.78	1311785.38	данные отсутствуют	данные отсутствуют
385	793723.19	1311812.02	данные отсутствуют	данные отсутствуют
386	793687.91	1311838.77	данные отсутствуют	данные отсутствуют
387	793562	1311933.66	данные отсутствуют	данные отсутствуют
388	793490.29	1311987.62	данные отсутствуют	данные отсутствуют
389	793458.25	1312011.7	данные отсутствуют	данные отсутствуют
Государственный регистратор			ФГИС ЕГРН	
полное наименование должности			подпись	
			инициалы, фамилия	

М.П.

Земельный участок				
(вид объекта недвижимости)				
Лист № ____ Раздела <b>4.2</b>		Всего листов раздела <b>4.2</b> : ____		Всего разделов: ____
30.09.2021 № 99/2021/420883370				
Кадастровый номер:			02:17:000000:155 (единое землепользование)	
Номер точки	Координаты, м		Описание закрепления на местности	Средняя квадратическая погрешность определения координат характерных точек границы части земельного участка, м
	X	Y		
1	2	3	4	5
390	793368.29	1312080.32	данные отсутствуют	данные отсутствуют
391	793287.92	1312137.95	данные отсутствуют	данные отсутствуют
392	793281.26	1312142.87	данные отсутствуют	данные отсутствуют
393	793238.46	1312174.45	данные отсутствуют	данные отсутствуют
394	793208.98	1312198.48	данные отсутствуют	данные отсутствуют
395	793156.37	1312236.39	данные отсутствуют	данные отсутствуют
396	781967.71	1321739.7	данные отсутствуют	данные отсутствуют
406	781578.18	1322100.78	данные отсутствуют	данные отсутствуют
407	781573.93	1322107.71	данные отсутствуют	данные отсутствуют
465	785568.07	1317864.46	данные отсутствуют	данные отсутствуют
466	785624.03	1317799.26	данные отсутствуют	данные отсутствуют
467	785629.09	1317793.38	данные отсутствуют	данные отсутствуют
468	785680.74	1317733.14	данные отсутствуют	данные отсутствуют
469	785689.1	1317723.84	данные отсутствуют	данные отсутствуют
470	785742	1317664.98	данные отсутствуют	данные отсутствуют
471	785744.1	1317662.62	данные отсутствуют	данные отсутствуют
477	786324.83	1317339.3	данные отсутствуют	данные отсутствуют
Государственный регистратор				ФГИС ЕГРН
полное наименование должности			подпись	инициалы, фамилия

М.П.

Раздел 4.2

Выписка из Единого государственного реестра недвижимости об объекте недвижимости  
Сведения о частях земельного участка

Земельный участок				
(вид объекта недвижимости)				
Лист № ____ Раздела <b>4.2</b>		Всего листов раздела <b>4.2</b> : ____		Всего разделов: ____
30.09.2021 № 99/2021/420883370				
Кадастровый номер:			02:17:000000:155 (единое землепользование)	
Номер точки	Координаты, м		Описание закрепления на местности	Средняя квадратическая погрешность определения координат характерных точек границы части земельного участка, м
	X	Y		
1	2	3	4	5
477	786324.83	1317339.3	данные отсутствуют	данные отсутствуют
479	786492.55	1317282.59	данные отсутствуют	данные отсутствуют
480	786498.37	1317305.58	данные отсутствуют	данные отсутствуют
481	786495.37	1317330.02	данные отсутствуют	данные отсутствуют
482	786485.33	1317345.1	данные отсутствуют	данные отсутствуют
483	786479	1317348.1	данные отсутствуют	данные отсутствуют
484	786471.18	1317342.11	данные отсутствуют	данные отсутствуют
485	786472.04	1317326.21	данные отсутствуют	данные отсутствуют
486	786476.13	1317309.65	данные отсутствуют	данные отсутствуют
487	786471.89	1317298.7	данные отсутствуют	данные отсутствуют
488	786461.21	1317303.39	данные отсутствуют	данные отсутствуют
496	785590.35	1317878.46	данные отсутствуют	данные отсутствуют
496	785590.35	1317878.46	данные отсутствуют	данные отсутствуют
497	785583.18	1317887.14	данные отсутствуют	данные отсутствуют
497	785583.18	1317887.14	данные отсутствуют	данные отсутствуют
499	785509.8	1317970.77	данные отсутствуют	данные отсутствуют
500	785483.65	1318000.94	данные отсутствуют	данные отсутствуют
Государственный регистратор				ФГИС ЕГРН
полное наименование должности			подпись	инициалы, фамилия

М.П.



<b>Земельный участок</b>			
(вид объекта недвижимости)			
Лист № ____ Раздела <b>4.2</b>	Всего листов раздела <b>4.2</b> : ____	Всего разделов: ____	Всего листов выписки: ____
<b>30.09.2021 № 99/2021/420883370</b>			
Кадастровый номер:		<b>02:17:000000:155 (единое землепользование)</b>	

Номер точки	Координаты, м		Описание закрепления на местности	Средняя квадратическая погрешность определения координат характерных точек границы части земельного участка, м
	X	Y		
1	2	3	4	5
503	785392.47	1318108.78	данные отсутствуют	данные отсутствуют
504	785359.1	1318148.43	данные отсутствуют	данные отсутствуют
505	785324.98	1318188.38	данные отсутствуют	данные отсутствуют
506	785315.91	1318198.98	данные отсутствуют	данные отсутствуют
507	785300.26	1318217.55	данные отсутствуют	данные отсутствуют
508	785263.8	1318260.86	данные отсутствуют	данные отсутствуют
509	785219.25	1318313.1	данные отсутствуют	данные отсутствуют
510	785155.81	1318387.55	данные отсутствуют	данные отсутствуют
569	781971.3	1321729.15	данные отсутствуют	данные отсутствуют
576	786496.34	1317261.68	данные отсутствуют	данные отсутствуют
577	786477.96	1317243.23	данные отсутствуют	данные отсутствуют
577	786477.96	1317243.23	данные отсутствуют	данные отсутствуют
578	786461.28	1317242.99	данные отсутствуют	данные отсутствуют
578	786461.28	1317242.99	данные отсутствуют	данные отсутствуют
579	786449.22	1317251.38	данные отсутствуют	данные отсутствуют
579	786449.22	1317251.38	данные отсутствуют	данные отсутствуют
580	786466.32	1317262.34	данные отсутствуют	данные отсутствуют

Государственный регистратор		ФГИС ЕГРН
полное наименование должности	подпись	инициалы, фамилия

М.П.

<b>Земельный участок</b>			
(вид объекта недвижимости)			
Лист № ____ Раздела <b>4.2</b>	Всего листов раздела <b>4.2</b> : ____	Всего разделов: ____	Всего листов выписки: ____
<b>30.09.2021 № 99/2021/420883370</b>			
Кадастровый номер:		<b>02:17:000000:155 (единое землепользование)</b>	

Номер точки	Координаты, м		Описание закрепления на местности	Средняя квадратическая погрешность определения координат характерных точек границы части земельного участка, м
	X	Y		
1	2	3	4	5
581	786375.49	1317302.05	данные отсутствуют	данные отсутствуют
606	783343.47	1320405.18	данные отсутствуют	данные отсутствуют
649	785590.96	1317877.74	данные отсутствуют	данные отсутствуют
650	785573.51	1317898.85	данные отсутствуют	данные отсутствуют
651	785568.8	1317885.65	данные отсутствуют	данные отсутствуют
652	785591.84	1317876.71	данные отсутствуют	данные отсутствуют
653	785557.99	1317917.65	данные отсутствуют	данные отсутствуют
653	785557.99	1317917.65	данные отсутствуют	данные отсутствуют
654	785463.5	1318025.22	данные отсутствуют	данные отсутствуют
655	785413.06	1318084.58	данные отсутствуют	данные отсутствуют
656	785125.38	1318423.59	данные отсутствуют	данные отсутствуют
657	785574.05	1317882.88	данные отсутствуют	данные отсутствуют
658	783371.66	1320378.91	данные отсутствуют	данные отсутствуют
659	783388.51	1320394.18	данные отсутствуют	данные отсутствуют
660	783357.45	1320423.63	данные отсутствуют	данные отсутствуют
661	783338.91	1320409.58	данные отсутствуют	данные отсутствуют
662	783354.78	1320394.64	данные отсутствуют	данные отсутствуют

Государственный регистратор		ФГИС ЕГРН
полное наименование должности	подпись	инициалы, фамилия

М.П.

Земельный участок				
(вид объекта недвижимости)				
Лист № ____ Раздела <b>4.2</b>		Всего листов раздела <b>4.2</b> : ____		Всего разделов: ____
30.09.2021 № 99/2021/420883370				
Кадастровый номер:			02:17:000000:155 (единое землепользование)	
Номер точки	Координаты, м		Описание закрепления на местности	Средняя квадратическая погрешность определения координат характерных точек границы части земельного участка, м
	X	Y		
1	2	3	4	5
663	783368.27	1320404.86	данные отсутствуют	данные отсутствуют
664	783355.87	1320393.62	данные отсутствуют	данные отсутствуют
665	781953.19	1321717.95	данные отсутствуют	данные отсутствуют
666	781973.46	1321727.12	данные отсутствуют	данные отсутствуют
667	781961.75	1321745.43	данные отсутствуют	данные отсутствуют
668	781936.41	1321733.96	данные отсутствуют	данные отсутствуют
669	781570.15	1322077.85	данные отсутствуют	данные отсутствуют
670	781587.51	1322092.63	данные отсутствуют	данные отсутствуют
671	781573.64	1322109.08	данные отсутствуют	данные отсутствуют
672	781554.71	1322092.95	данные отсутствуют	данные отсутствуют
673	785542.74	1317900.55	данные отсутствуют	данные отсутствуют
674	785564.34	1317909.95	данные отсутствуют	данные отсутствуют
675	785550.61	1317925.78	данные отсутствуют	данные отсутствуют
676	785524.96	1317914.62	данные отсутствуют	данные отсутствуют
677	785750.09	1317655.96	данные отсутствуют	данные отсутствуют
678	782430.63	1321267.18	данные отсутствуют	данные отсутствуют
679	782446.4	1321282.04	данные отсутствуют	данные отсутствуют
Государственный регистратор				ФГИС ЕГРН
полное наименование должности			подпись	инициалы, фамилия

М.П.

Раздел 4.2

Выписка из Единого государственного реестра недвижимости об объекте недвижимости  
Сведения о частях земельного участка

Земельный участок				
(вид объекта недвижимости)				
Лист № ____ Раздела <b>4.2</b>		Всего листов раздела <b>4.2</b> : ____		Всего разделов: ____
30.09.2021 № 99/2021/420883370				
Кадастровый номер:			02:17:000000:155 (единое землепользование)	
Номер точки	Координаты, м		Описание закрепления на местности	Средняя квадратическая погрешность определения координат характерных точек границы части земельного участка, м
	X	Y		
1	2	3	4	5
680	782443.49	1321284.77	данные отсутствуют	данные отсутствуют
681	782427.71	1321269.92	данные отсутствуют	данные отсутствуют
682	794599.66	1311168.12	данные отсутствуют	данные отсутствуют
682	794599.66	1311168.12	данные отсутствуют	данные отсутствуют
683	794592.9	1311172.56	данные отсутствуют	данные отсутствуют
684	794599.38	1311167.96	данные отсутствуют	данные отсутствуют
684	794599.38	1311167.96	данные отсутствуют	данные отсутствуют
685	794600.65	1311170.08	данные отсутствуют	данные отсутствуют
685	794600.65	1311170.08	данные отсутствуют	данные отсутствуют
686	794599.9	1311185.94	данные отсутствуют	данные отсутствуют
686	794599.9	1311185.94	данные отсутствуют	данные отсутствуют
687	794587.33	1311176.51	данные отсутствуют	данные отсутствуют
688	794592.81	1311172.62	данные отсутствуют	данные отсутствуют
689	792993.37	1312360.16	данные отсутствуют	данные отсутствуют
690	792978.64	1312371.02	данные отсутствуют	данные отсутствуют
691	792943.44	1312396.95	данные отсутствуют	данные отсутствуют
692	792915.51	1312417.64	данные отсутствуют	данные отсутствуют
Государственный регистратор				ФГИС ЕГРН
полное наименование должности			подпись	инициалы, фамилия

М.П.

Земельный участок				
(вид объекта недвижимости)				
Лист № ____ Раздела <b>4.2</b>		Всего листов раздела <b>4.2</b> : ____		Всего разделов: ____
30.09.2021 № 99/2021/420883370				
Кадастровый номер:			02:17:000000:155 (единое землепользование)	
Номер точки	Координаты, м		Описание закрепления на местности	Средняя квадратическая погрешность определения координат характерных точек границы части земельного участка, м
	X	Y		
1	2	3	4	5
693	792935.94	1312402.47	данные отсутствуют	данные отсутствуют
694	792791.08	1312510.09	данные отсутствуют	данные отсутствуют
695	792782.84	1312516.31	данные отсутствуют	данные отсутствуют
696	792715.82	1312566.92	данные отсутствуют	данные отсутствуют
697	792525.37	1312849.73	данные отсутствуют	данные отсутствуют
698	792584.23	1312707.95	данные отсутствуют	данные отсутствуют
699	792660.11	1312608.98	данные отсутствуют	данные отсутствуют
700	792518.55	1312866.13	данные отсутствуют	данные отсутствуют
701	792476.76	1312966.81	данные отсутствуют	данные отсутствуют
702	794599.53	1311167.85	данные отсутствуют	данные отсутствуют
703	794600.66	1311170.08	данные отсутствуют	данные отсутствуют
704	794599.93	1311185.94	данные отсутствуют	данные отсутствуют
705	794588.18	1311156.01	данные отсутствуют	данные отсутствуют
706	794599.66	1311168.11	данные отсутствуют	данные отсутствуют
707	794583.22	1311158.91	данные отсутствуют	данные отсутствуют
708	794588.19	1311156.01	данные отсутствуют	данные отсутствуют
709	793121.77	1312261.83	данные отсутствуют	данные отсутствуют
Государственный регистратор				ФГИС ЕГРН
полное наименование должности			подпись	инициалы, фамилия

М.П.

Земельный участок				
(вид объекта недвижимости)				
Лист № ____ Раздела <b>4.2</b>		Всего листов раздела <b>4.2</b> : ____		Всего разделов: ____
30.09.2021 № 99/2021/420883370				
Кадастровый номер:			02:17:000000:155 (единое землепользование)	
Номер точки	Координаты, м		Описание закрепления на местности	Средняя квадратическая погрешность определения координат характерных точек границы части земельного участка, м
	X	Y		
1	2	3	4	5
710	793123.65	1312254.61	данные отсутствуют	данные отсутствуют
711	793123.9	1312253.01	данные отсутствуют	данные отсутствуют
712	793124.85	1312248.96	данные отсутствуют	данные отсутствуют
713	793133.14	1312237.05	данные отсутствуют	данные отсутствуют
714	793154.8	1312219.96	данные отсутствуют	данные отсутствуют
715	793155.17	1312219.68	данные отсутствуют	данные отсутствуют
716	793207.58	1312179.88	данные отсутствуют	данные отсутствуют
717	793259.07	1312138.35	данные отсутствуют	данные отсутствуют
718	793259.38	1312138.09	данные отсутствуют	данные отсутствуют
719	793303.32	1312103.79	данные отсутствуют	данные отсутствуют
720	793303.61	1312103.57	данные отсутствуют	данные отсутствуют
721	793347.81	1312070.07	данные отсутствуют	данные отсутствуют
722	793348.05	1312069.89	данные отсутствуют	данные отсутствуют
723	793391.37	1312037.88	данные отсутствуют	данные отсутствуют
724	793434.2	1312004.53	данные отсутствуют	данные отсутствуют
725	793434.81	1312004.07	данные отсутствуют	данные отсутствуют
726	793480.98	1311970.35	данные отсутствуют	данные отсутствуют
Государственный регистратор				ФГИС ЕГРН
полное наименование должности			подпись	инициалы, фамилия

М.П.

Земельный участок				
(вид объекта недвижимости)				
Лист № ____ Раздела <b>4.2</b>		Всего листов раздела <b>4.2</b> : ____		Всего разделов: ____
30.09.2021 № 99/2021/420883370				
Кадастровый номер:			02:17:000000:155 (единое землепользование)	
Номер точки	Координаты, м		Описание закрепления на местности	Средняя квадратическая погрешность определения координат характерных точек границы части земельного участка, м
	X	Y		
1	2	3	4	5
727	793533.8	1311931.29	данные отсутствуют	данные отсутствуют
728	793579.97	1311895.36	данные отсутствуют	данные отсутствуют
729	793580.29	1311895.12	данные отсутствуют	данные отсутствуют
730	793625.23	1311861.27	данные отсутствуют	данные отсутствуют
731	793671.01	1311826.45	данные отсутствуют	данные отсутствуют
732	793671.19	1311826.31	данные отсутствуют	данные отсутствуют
733	793810.24	1311722.53	данные отсутствуют	данные отсутствуют
734	793824.07	1311710.93	данные отсутствуют	данные отсутствуют
735	794030.16	1311556.01	данные отсутствуют	данные отсутствуют
736	794044.12	1311547.39	данные отсутствуют	данные отсутствуют
737	794097.73	1311509.24	данные отсутствуют	данные отсутствуют
738	794142.09	1311474.86	данные отсутствуют	данные отсутствуют
739	794142.48	1311474.56	данные отсутствуют	данные отсутствуют
740	794191.59	1311438.06	данные отсутствуют	данные отсутствуют
741	794191.64	1311438	данные отсутствуют	данные отсутствуют
742	794236.37	1311404.95	данные отсутствуют	данные отсутствуют
743	794284	1311369.66	данные отсутствуют	данные отсутствуют
Государственный регистратор				ФГИС ЕГРН
полное наименование должности			подпись	инициалы, фамилия

М.П.

Раздел 4.2

Выписка из Единого государственного реестра недвижимости об объекте недвижимости  
Сведения о частях земельного участка

Земельный участок				
(вид объекта недвижимости)				
Лист № ____ Раздела <b>4.2</b>		Всего листов раздела <b>4.2</b> : ____		Всего разделов: ____
30.09.2021 № 99/2021/420883370				
Кадастровый номер:			02:17:000000:155 (единое землепользование)	
Номер точки	Координаты, м		Описание закрепления на местности	Средняя квадратическая погрешность определения координат характерных точек границы части земельного участка, м
	X	Y		
1	2	3	4	5
744	794284.13	1311369.56	данные отсутствуют	данные отсутствуют
745	794327.02	1311338.22	данные отсутствуют	данные отсутствуют
746	794372.66	1311304.05	данные отсутствуют	данные отсутствуют
747	794372.91	1311303.87	данные отсутствуют	данные отсутствуют
748	794417.01	1311271.74	данные отсутствуют	данные отсутствуют
749	794467.43	1311233.9	данные отсутствуют	данные отсутствуют
750	794468.28	1311233.28	данные отсутствуют	данные отсутствуют
751	794500.95	1311210.87	данные отсутствуют	данные отсутствуют
752	794501.16	1311210.72	данные отсутствуют	данные отсутствуют
753	794501.16	1311210.7	данные отсутствуют	данные отсутствуют
754	794513.01	1311201.75	данные отсутствуют	данные отсутствуют
755	794514.96	1311200.41	данные отсутствуют	данные отсутствуют
756	794563.69	1311170.33	данные отсутствуют	данные отсутствуют
757	794564.19	1311170.04	данные отсутствуют	данные отсутствуют
758	792790.9	1312513.48	данные отсутствуют	данные отсутствуют
759	792790.99	1312513.44	данные отсутствуют	данные отсутствуют
760	792736.48	1312545.58	данные отсутствуют	данные отсутствуют
Государственный регистратор				ФГИС ЕГРН
полное наименование должности			подпись	инициалы, фамилия

М.П.

Земельный участок				
(вид объекта недвижимости)				
Лист № ____ Раздела <b>4.2</b>		Всего листов раздела <b>4.2</b> : ____		Всего разделов: ____
30.09.2021 № 99/2021/420883370				
Кадастровый номер:			02:17:000000:155 (единое землепользование)	
Номер точки	Координаты, м		Описание закрепления на местности	Средняя квадратическая погрешность определения координат характерных точек границы части земельного участка, м
	X	Y		
1	2	3	4	5
761	792485.33	1312947.41	данные отсутствуют	данные отсутствуют
762	792488.43	1312939.38	данные отсутствуют	данные отсутствуют
763	792488.49	1312939.26	данные отсутствуют	данные отсутствуют
764	792517.1	1312866.44	данные отсутствуют	данные отсутствуют
765	792517.16	1312866.33	данные отсутствуют	данные отсутствуют
766	792529.11	1312836.34	данные отсутствуют	данные отсутствуют
767	792533.94	1312819.01	данные отсутствуют	данные отсутствуют
768	792534.25	1312817.99	данные отсутствуют	данные отсутствуют
769	792535.32	1312815.27	данные отсутствуют	данные отсутствуют
770	792557.63	1312766.7	данные отсутствуют	данные отсутствуют
771	792558.36	1312765.23	данные отсутствуют	данные отсутствуют
772	792585.96	1312714.28	данные отсутствуют	данные отсутствуют
773	792586.56	1312713.23	данные отсутствуют	данные отсутствуют
774	792597.63	1312694.94	данные отсутствуют	данные отсутствуют
775	792599.04	1312692.86	данные отсутствуют	данные отсутствуют
776	792623.39	1312660.53	данные отсутствуют	данные отсутствуют
777	792624.54	1312659.1	данные отсутствуют	данные отсутствуют
Государственный регистратор				ФГИС ЕГРН
полное наименование должности			подпись	инициалы, фамилия

М.П.

Раздел 4.2

Земельный участок				
(вид объекта недвижимости)				
Лист № ____ Раздела <b>4.2</b>		Всего листов раздела <b>4.2</b> : ____		Всего разделов: ____
30.09.2021 № 99/2021/420883370				
Кадастровый номер:			02:17:000000:155 (единое землепользование)	
Номер точки	Координаты, м		Описание закрепления на местности	Средняя квадратическая погрешность определения координат характерных точек границы части земельного участка, м
	X	Y		
1	2	3	4	5
778	792658.46	1312620.32	данные отсутствуют	данные отсутствуют
779	792668.25	1312608.03	данные отсутствуют	данные отсутствуют
780	792671.75	1312604.43	данные отсутствуют	данные отсутствуют
781	792677.13	1312599.93	данные отсутствуют	данные отсутствуют
782	792688.73	1312586.62	данные отсутствуют	данные отсутствуют
783	792702.28	1312569.69	данные отсутствуют	данные отсутствуют
784	792707.32	1312564.92	данные отсутствуют	данные отсутствуют
785	792724.61	1312552.63	данные отсутствуют	данные отсутствуют
786	792726.48	1312551.42	данные отсутствуют	данные отсутствуют
787	792261.01	1313469.38	данные отсутствуют	данные отсутствуют
788	792032.9	1314006.13	данные отсутствуют	данные отсутствуют
789	792029.61	1313991.52	данные отсутствуют	данные отсутствуют
790	792034.11	1313976.01	данные отсутствуют	данные отсутствуют
791	792034.35	1313975.28	данные отсутствуют	данные отсутствуют
792	792035.07	1313973.33	данные отсутствуют	данные отсутствуют
793	792060.15	1313913.51	данные отсутствуют	данные отсутствуют
794	792081.44	1313860.98	данные отсутствуют	данные отсутствуют
Государственный регистратор				ФГИС ЕГРН
полное наименование должности			подпись	инициалы, фамилия

М.П.

Земельный участок				
(вид объекта недвижимости)				
Лист № ____ Раздела <b>4.2</b>		Всего листов раздела <b>4.2</b> : ____		Всего разделов: ____
30.09.2021 № 99/2021/420883370				
Кадастровый номер:			02:17:000000:155 (единое землепользование)	
Номер точки	Координаты, м		Описание закрепления на местности	Средняя квадратическая погрешность определения координат характерных точек границы части земельного участка, м
	X	Y		
1	2	3	4	5
795	792103.51	1313805.69	данные отсутствуют	данные отсутствуют
796	792103.83	1313804.91	данные отсутствуют	данные отсутствуют
797	792128.49	1313748.66	данные отсутствуют	данные отсутствуют
798	792128.52	1313748.63	данные отсутствуют	данные отсутствуют
799	792152.86	1313693.46	данные отсутствуют	данные отсутствуют
800	792176.67	1313636.26	данные отсутствуют	данные отсутствуют
801	792176.72	1313636.16	данные отсутствуют	данные отсутствуют
802	792200.46	1313579.81	данные отсутствуют	данные отсутствуют
803	792201.87	1313576.96	данные отсутствуют	данные отсутствуют
804	792221.49	1313543.19	данные отсутствуют	данные отсутствуют
805	792221.64	1313542.91	данные отсутствуют	данные отсутствуют
806	792236.67	1313517.82	данные отсутствуют	данные отсутствуют
807	792239.85	1313512.32	данные отсутствуют	данные отсутствуют
808	792244.66	1313502.67	данные отсутствуют	данные отсутствуют
809	794527.21	1311213.27	данные отсутствуют	данные отсутствуют
810	794492.79	1311238.55	данные отсутствуют	данные отсутствуют
811	794492.47	1311222.92	данные отсутствуют	данные отсутствуют
Государственный регистратор				ФГИС ЕГРН
полное наименование должности			подпись	инициалы, фамилия

М.П.

Раздел 4.2

Выписка из Единого государственного реестра недвижимости об объекте недвижимости  
Сведения о частях земельного участка

Земельный участок				
(вид объекта недвижимости)				
Лист № ____ Раздела <b>4.2</b>		Всего листов раздела <b>4.2</b> : ____		Всего разделов: ____
30.09.2021 № 99/2021/420883370				
Кадастровый номер:			02:17:000000:155 (единое землепользование)	
Номер точки	Координаты, м		Описание закрепления на местности	Средняя квадратическая погрешность определения координат характерных точек границы части земельного участка, м
	X	Y		
1	2	3	4	5
812	794516.24	1311205.65	данные отсутствуют	данные отсутствуют
813	786461.06	1317258.97	данные отсутствуют	данные отсутствуют
814	786483.52	1317248.81	данные отсутствуют	данные отсутствуют
815	787025.02	1317034.88	данные отсутствуют	данные отсутствуют
815	787025.02	1317034.88	данные отсутствуют	данные отсутствуют
816	787175.97	1316969.35	данные отсутствуют	данные отсутствуют
816	787175.97	1316969.35	данные отсутствуют	данные отсутствуют
817	787158.21	1316985.25	данные отсутствуют	данные отсутствуют
818	786809.36	1317116.77	данные отсутствуют	данные отсутствуют
819	787202.26	1316945.81	данные отсутствуют	данные отсутствуют
820	786933.94	1317068.82	данные отсутствуют	данные отсутствуют
821	786546.45	1317220.32	данные отсутствуют	данные отсутствуют
822	786568.54	1317210.32	данные отсутствуют	данные отсутствуют
823	786500.73	1317262.56	данные отсутствуют	данные отсутствуют
824	786316.83	1317342.42	данные отсутствуют	данные отсутствуют
824	786316.83	1317342.42	данные отсутствуют	данные отсутствуют
825	786311.73	1317331.27	данные отсутствуют	данные отсутствуют
Государственный регистратор				ФГИС ЕГРН
полное наименование должности			подпись	инициалы, фамилия

М.П.

Земельный участок				
(вид объекта недвижимости)				
Лист № ____ Раздела <u>4.2</u>		Всего листов раздела <u>4.2</u> : ____		Всего разделов: ____
30.09.2021 № 99/2021/420883370				
Кадастровый номер:			02:17:000000:155 (единое землепользование)	
Номер точки	Координаты, м		Описание закрепления на местности	Средняя квадратическая погрешность определения координат характерных точек границы части земельного участка, м
	X	Y		
1	2	3	4	5
826	786498.92	1317260.58	данные отсутствуют	данные отсутствуют
827	786543.34	1317241.69	данные отсутствуют	данные отсутствуют
828	786735.96	1317148.83	данные отсутствуют	данные отсутствуют
829	786745.24	1317154.3	данные отсутствуют	данные отсутствуют
830	786747.12	1317155.53	данные отсутствуют	данные отсутствуют
830	786747.12	1317155.53	данные отсутствуют	данные отсутствуют
831	786544.32	1317243.58	данные отсутствуют	данные отсутствуют
831	786544.32	1317243.58	данные отсутствуют	данные отсутствуют
832	786500.73	1317262.55	данные отсутствуют	данные отсутствуют
833	786507.68	1317270.1	данные отсутствуют	данные отсутствуют
834	786511.48	1317274.65	данные отсутствуют	данные отсутствуют
835	786327.09	1317362.08	данные отсутствуют	данные отсутствуют
836	786322.85	1317355.59	данные отсутствуют	данные отсутствуют
837	786768.47	1317169.56	данные отсутствуют	данные отсутствуют
838	786749.55	1317157.13	данные отсутствуют	данные отсутствуют
838	786749.55	1317157.13	данные отсутствуют	данные отсутствуют
839	786768.33	1317169.45	данные отсутствуют	данные отсутствуют
Государственный регистратор				ФГИС ЕГРН
полное наименование должности			подпись	инициалы, фамилия

М.П.

Раздел 4.2

Выписка из Единого государственного реестра недвижимости об объекте недвижимости  
Сведения о частях земельного участка

Земельный участок				
(вид объекта недвижимости)				
Лист № ____ Раздела <u>4.2</u>		Всего листов раздела <u>4.2</u> : ____		Всего разделов: ____
30.09.2021 № 99/2021/420883370				
Кадастровый номер:			02:17:000000:155 (единое землепользование)	
Номер точки	Координаты, м		Описание закрепления на местности	Средняя квадратическая погрешность определения координат характерных точек границы части земельного участка, м
	X	Y		
1	2	3	4	5
840	786581.5	1317289.17	данные отсутствуют	данные отсутствуют
841	786574.59	1317286.15	данные отсутствуют	данные отсутствуют
842	786551.22	1317259.08	данные отсутствуют	данные отсутствуют
843	786546.26	1317247.32	данные отсутствуют	данные отсутствуют
Государственный регистратор				ФГИС ЕГРН
полное наименование должности			подпись	инициалы, фамилия

М.П.

Земельный участок				
(вид объекта недвижимости)				
Лист № ____ Раздела <b>4.2</b>		Всего листов раздела <b>4.2</b> : ____		Всего разделов: ____
30.09.2021 № 99/2021/420883370				
Кадастровый номер:			02:17:000000:155 (единое землепользование)	
Сведения о характерных точках границы части (частей) земельного участка				
Учетный номер части: 4				
Система координат: МСК-05				
Зона №				
Номер точки	Координаты, м		Описание закрепления на местности	Средняя квадратическая погрешность определения координат характерных точек границы части земельного участка, м
	X	Y		
1	2	3	4	5
5	792507.72	1312896.73	данные отсутствуют	данные отсутствуют
5	792507.72	1312896.73	данные отсутствуют	данные отсутствуют
11	792258.44	1313475.3	данные отсутствуют	данные отсутствуют
12	792259.05	1313476.08	данные отсутствуют	данные отсутствуют
13	792258.25	1313478.76	данные отсутствуют	данные отсутствуют
14	792256.22	1313480.41	данные отсутствуют	данные отсутствуют
15	792236.84	1313524.38	данные отсутствуют	данные отсутствуют
16	792204.37	1313602.92	данные отсутствуют	данные отсутствуют
17	792142.64	1313749.52	данные отсутствуют	данные отсутствуют
18	792145.62	1313751.25	данные отсутствуют	данные отсутствуют
19	792143.5	1313755.5	данные отсутствуют	данные отсутствуют
20	792141.04	1313754.12	данные отсутствуют	данные отсутствуют
21	792139.55	1313757.19	данные отсутствуют	данные отсутствуют
22	792142.43	1313759.31	данные отсутствуют	данные отсутствуют
23	792140.65	1313763.88	данные отсутствуют	данные отсутствуют
24	792138.46	1313762.63	данные отсутствуют	данные отсутствуют

Государственный регистратор				ФГИС ЕГРН
полное наименование должности		подпись		инициалы, фамилия

М.П.

Раздел 4.2

Выписка из Единого государственного реестра недвижимости об объекте недвижимости  
Сведения о частях земельного участка

Земельный участок				
(вид объекта недвижимости)				
Лист № ____ Раздела <b>4.2</b>		Всего листов раздела <b>4.2</b> : ____		Всего разделов: ____
30.09.2021 № 99/2021/420883370				
Кадастровый номер:			02:17:000000:155 (единое землепользование)	
Номер точки	Координаты, м		Описание закрепления на местности	Средняя квадратическая погрешность определения координат характерных точек границы части земельного участка, м
	X	Y		
1	2	3	4	5
25	792118.45	1313808.12	данные отсутствуют	данные отсутствуют
26	792098.68	1313848.66	данные отсутствуют	данные отсутствуют
27	792100.27	1313852.02	данные отсутствуют	данные отсутствуют
28	792095.84	1313854.41	данные отсутствуют	данные отсутствуют
29	792072.13	1313910.28	данные отсутствуют	данные отсутствуют
30	792046.13	1313974.48	данные отсутствуют	данные отсутствуют
31	792044.47	1313979.45	данные отсутствуют	данные отсутствуют
68	792042.2	1313986.28	данные отсутствуют	данные отсутствуют
144	786756.53	1317174.92	данные отсутствуют	данные отсутствуют
144	786756.53	1317174.92	данные отсутствуют	данные отсутствуют
145	786727.55	1317187.94	данные отсутствуют	данные отсутствуют
146	786679.56	1317211.19	данные отсутствуют	данные отсутствуют
147	786576.42	1317255.66	данные отсутствуют	данные отсутствуют
148	786595.79	1317268.63	данные отсутствуют	данные отсутствуют
149	786623.16	1317268.63	данные отсутствуют	данные отсутствуют
150	786638.57	1317260.39	данные отсутствуют	данные отсутствуют
151	786632.96	1317256.89	данные отсутствуют	данные отсутствуют

Государственный регистратор				ФГИС ЕГРН
полное наименование должности		подпись		инициалы, фамилия

М.П.



Земельный участок				
(вид объекта недвижимости)				
Лист № ____ Раздела <b>4.2</b>		Всего листов раздела <b>4.2</b> : ____		Всего разделов: ____
30.09.2021 № 99/2021/420883370				
Кадастровый номер:			02:17:000000:155 (единое землепользование)	
Номер точки	Координаты, м		Описание закрепления на местности	Средняя квадратическая погрешность определения координат характерных точек границы части земельного участка, м
	X	Y		
1	2	3	4	5
152	786634.25	1317253.35	данные отсутствуют	данные отсутствуют
153	786636.92	1317253.05	данные отсутствуют	данные отсутствуют
154	786646.95	1317257.23	данные отсутствуют	данные отсутствуют
155	786655.3	1317266.9	данные отсутствуют	данные отсутствуют
156	786640.65	1317281.01	данные отсутствуют	данные отсутствуют
157	786616.79	1317293.2	данные отсутствуют	данные отсутствуют
158	786599.64	1317294.81	данные отсутствуют	данные отсутствуют
164	786549.7	1317238.98	данные отсутствуют	данные отсутствуют
165	786546.01	1317227.68	данные отсутствуют	данные отсутствуют
166	786547.63	1317200.3	данные отсутствуют	данные отсутствуют
166	786547.63	1317200.3	данные отсутствуют	данные отсутствуют
167	786558.92	1317182.84	данные отсутствуют	данные отсутствуют
167	786558.92	1317182.84	данные отсутствуют	данные отсутствуют
168	786572.91	1317177.75	данные отсутствуют	данные отсутствуют
168	786572.91	1317177.75	данные отсутствуют	данные отсутствуют
169	786578.44	1317181.9	данные отсутствуют	данные отсутствуют
169	786578.44	1317181.9	данные отсутствуют	данные отсутствуют
Государственный регистратор				ФГИС ЕГРН
полное наименование должности			подпись	инициалы, фамилия

М.П.

Земельный участок				
(вид объекта недвижимости)				
Лист № ____ Раздела <b>4.2</b>		Всего листов раздела <b>4.2</b> : ____		Всего разделов: ____
30.09.2021 № 99/2021/420883370				
Кадастровый номер:			02:17:000000:155 (единое землепользование)	
Номер точки	Координаты, м		Описание закрепления на местности	Средняя квадратическая погрешность определения координат характерных точек границы части земельного участка, м
	X	Y		
1	2	3	4	5
170	786580.26	1317191.01	данные отсутствуют	данные отсутствуют
170	786580.26	1317191.01	данные отсутствуют	данные отсутствуют
171	786573.24	1317194.41	данные отсутствуют	данные отсутствуют
171	786573.24	1317194.41	данные отсутствуют	данные отсутствуют
172	786570.51	1317198.78	данные отсутствуют	данные отсутствуют
172	786570.51	1317198.78	данные отсутствуют	данные отсутствуют
173	786566.3	1317223.47	данные отсутствуют	данные отсутствуют
174	786717.2	1317157.02	данные отсутствуют	данные отсутствуют
175	786994.33	1317035.99	данные отсутствуют	данные отсутствуют
176	787173.64	1316958.11	данные отсутствуют	данные отсутствуют
181	794601.78	1311163.57	данные отсутствуют	данные отсутствуют
181	794601.78	1311163.57	данные отсутствуют	данные отсутствуют
182	794599.03	1311166.87	данные отсутствуют	данные отсутствуют
182	794599.03	1311166.87	данные отсутствуют	данные отсутствуют
183	794600.04	1311168.86	данные отсутствуют	данные отсутствуют
183	794600.04	1311168.86	данные отсутствуют	данные отсутствуют
184	794586.68	1311175.78	данные отсутствуют	данные отсутствуют
Государственный регистратор				ФГИС ЕГРН
полное наименование должности			подпись	инициалы, фамилия

М.П.

Земельный участок				
(вид объекта недвижимости)				
Лист № ____ Раздела <b>4.2</b>		Всего листов раздела <b>4.2</b> : ____		Всего разделов: ____
30.09.2021 № 99/2021/420883370				
Кадастровый номер:			02:17:000000:155 (единое землепользование)	
Номер точки	Координаты, м		Описание закрепления на местности	Средняя квадратическая погрешность определения координат характерных точек границы части земельного участка, м
	X	Y		
1	2	3	4	5
185	794579.79	1311179.35	данные отсутствуют	данные отсутствуют
190	793843.84	1311696.59	данные отсутствуют	данные отсутствуют
191	793876.57	1311670.67	данные отсутствуют	данные отсутствуют
192	793880.49	1311667.68	данные отсутствуют	данные отсутствуют
193	793932.86	1311628.14	данные отсутствуют	данные отсутствуют
194	793985.55	1311588.74	данные отсутствуют	данные отсутствуют
213	794600.2	1311169.18	данные отсутствуют	данные отсутствуют
213	794600.2	1311169.18	данные отсутствуют	данные отсутствуют
214	794604.57	1311177.84	данные отсутствуют	данные отсутствуют
214	794604.57	1311177.84	данные отсутствуют	данные отсутствуют
214	794604.57	1311177.84	данные отсутствуют	данные отсутствуют
215	794604.04	1311183.18	данные отсутствуют	данные отсутствуют
215	794604.04	1311183.18	данные отсутствуют	данные отсутствуют
215	794604.04	1311183.18	данные отсутствуют	данные отсутствуют
216	794600.32	1311185.93	данные отсутствуют	данные отсутствуют
216	794600.32	1311185.93	данные отсутствуют	данные отсутствуют
216	794600.32	1311185.93	данные отсутствуют	данные отсутствуют
Государственный регистратор			ФГИС ЕГРН	
полное наименование должности			подпись	
			инициалы, фамилия	

М.П.

Раздел 4.2

Выписка из Единого государственного реестра недвижимости об объекте недвижимости  
Сведения о частях земельного участка

Земельный участок				
(вид объекта недвижимости)				
Лист № ____ Раздела <b>4.2</b>		Всего листов раздела <b>4.2</b> : ____		Всего разделов: ____
30.09.2021 № 99/2021/420883370				
Кадастровый номер:			02:17:000000:155 (единое землепользование)	
Номер точки	Координаты, м		Описание закрепления на местности	Средняя квадратическая погрешность определения координат характерных точек границы части земельного участка, м
	X	Y		
1	2	3	4	5
217	794595.36	1311186.07	данные отсутствуют	данные отсутствуют
217	794595.36	1311186.07	данные отсутствуют	данные отсутствуют
218	794590.54	1311180.1	данные отсутствуют	данные отсутствуют
218	794590.54	1311180.1	данные отсутствуют	данные отсутствуют
219	794586.69	1311175.79	данные отсутствуют	данные отсутствуют
220	794599.57	1311169.12	данные отсутствуют	данные отсутствуют
220	794599.57	1311169.12	данные отсутствуют	данные отсутствуют
263	792986.01	1312366.51	данные отсутствуют	данные отсутствуют
264	792985.26	1312369.25	данные отсутствуют	данные отсутствуют
265	792980.33	1312370.76	данные отсутствуют	данные отсутствуют
308	792940.04	1312400.13	данные отсутствуют	данные отсутствуют
311	792790.99	1312513.45	данные отсутствуют	данные отсутствуют
311	792790.99	1312513.45	данные отсутствуют	данные отсутствуют
350	792715.71	1312567.03	данные отсутствуют	данные отсутствуют
350	792715.71	1312567.03	данные отсутствуют	данные отсутствуют
351	792692.99	1312587.88	данные отсутствуют	данные отсутствуют
351	792692.99	1312587.88	данные отсутствуют	данные отсутствуют
Государственный регистратор			ФГИС ЕГРН	
полное наименование должности			подпись	
			инициалы, фамилия	

М.П.

Земельный участок				
(вид объекта недвижимости)				
Лист № ____ Раздела <b>4.2</b>		Всего листов раздела <b>4.2</b> : ____		Всего разделов: ____
30.09.2021 № 99/2021/420883370				
Кадастровый номер:			02:17:000000:155 (единое землепользование)	
Номер точки	Координаты, м		Описание закрепления на местности	Средняя квадратическая погрешность определения координат характерных точек границы части земельного участка, м
	X	Y		
1	2	3	4	5
352	792675.81	1312604.02	данные отсутствуют	данные отсутствуют
352	792675.81	1312604.02	данные отсутствуют	данные отсутствуют
353	792667.13	1312612.94	данные отсутствуют	данные отсутствуют
353	792667.13	1312612.94	данные отсутствуют	данные отсутствуют
354	792643.39	1312639.89	данные отсутствуют	данные отсутствуют
354	792643.39	1312639.89	данные отсутствуют	данные отсутствуют
355	792620.19	1312668.95	данные отсутствуют	данные отсутствуют
355	792620.19	1312668.95	данные отсутствуют	данные отсутствуют
356	792594.06	1312708.41	данные отсутствуют	данные отсутствуют
356	792594.06	1312708.41	данные отсутствуют	данные отсутствуют
357	792573.52	1312746.02	данные отсутствуют	данные отсутствуют
357	792573.52	1312746.02	данные отсутствуют	данные отсутствуют
358	792552.97	1312788.19	данные отсутствуют	данные отсутствуют
358	792552.97	1312788.19	данные отсутствуют	данные отсутствуют
359	792520.4	1312860.8	данные отсутствуют	данные отсутствуют
360	792508.48	1312895.26	данные отсутствуют	данные отсутствуют
360	792508.48	1312895.26	данные отсутствуют	данные отсутствуют
Государственный регистратор				ФГИС ЕГРН
полное наименование должности			подпись	инициалы, фамилия

М.П.

Земельный участок				
(вид объекта недвижимости)				
Лист № ____ Раздела <b>4.2</b>		Всего листов раздела <b>4.2</b> : ____		Всего разделов: ____
30.09.2021 № 99/2021/420883370				
Кадастровый номер:			02:17:000000:155 (единое землепользование)	
Номер точки	Координаты, м		Описание закрепления на местности	Средняя квадратическая погрешность определения координат характерных точек границы части земельного участка, м
	X	Y		
1	2	3	4	5
361	794534.98	1311207.61	данные отсутствуют	данные отсутствуют
362	794513.55	1311223.24	данные отсутствуют	данные отсутствуют
362	794513.55	1311223.24	данные отсутствуют	данные отсутствуют
363	794510.97	1311225.56	данные отсутствуют	данные отсутствуют
363	794510.97	1311225.56	данные отсутствуют	данные отсутствуют
364	794509.64	1311228.51	данные отсутствуют	данные отсутствуют
364	794509.64	1311228.51	данные отсутствуют	данные отсутствуют
365	794506.96	1311229.58	данные отсутствуют	данные отсутствуют
365	794506.96	1311229.58	данные отсутствуют	данные отсутствуют
366	794505.43	1311229.45	данные отсутствуют	данные отсутствуют
366	794505.43	1311229.45	данные отсутствуют	данные отсутствуют
367	794420.25	1311290.78	данные отсутствуют	данные отсутствуют
368	794400.54	1311305.88	данные отсутствуют	данные отсутствуют
369	794365.34	1311331.61	данные отсутствуют	данные отсутствуют
370	794307.37	1311374.95	данные отсутствуют	данные отсутствуют
371	794263.56	1311406.77	данные отсутствуют	данные отсутствуют
372	794141.71	1311498.92	данные отсутствуют	данные отсутствуют
Государственный регистратор				ФГИС ЕГРН
полное наименование должности			подпись	инициалы, фамилия

М.П.

Земельный участок				
(вид объекта недвижимости)				
Лист № ____ Раздела <b>4.2</b>		Всего листов раздела <b>4.2</b> : ____		Всего разделов: ____
30.09.2021 № 99/2021/420883370				
Кадастровый номер:			02:17:000000:155 (единое землепользование)	
Номер точки	Координаты, м		Описание закрепления на местности	Средняя квадратическая погрешность определения координат характерных точек границы части земельного участка, м
	X	Y		
1	2	3	4	5
373	794125.06	1311511.13	данные отсутствуют	данные отсутствуют
374	794101.24	1311529.44	данные отсутствуют	данные отсутствуют
375	793977.34	1311620.52	данные отсутствуют	данные отсутствуют
376	793950.32	1311640.45	данные отсутствуют	данные отсутствуют
377	793941.09	1311647.21	данные отсутствуют	данные отсутствуют
378	793899.26	1311677.69	данные отсутствуют	данные отсутствуют
379	793889.8	1311685.88	данные отсутствуют	данные отсутствуют
380	793886.52	1311688.23	данные отсутствуют	данные отсутствуют
381	793864.06	1311703.88	данные отсутствуют	данные отсутствуют
382	793844.48	1311719.05	данные отсутствуют	данные отсутствуют
383	793820.58	1311737.4	данные отсутствуют	данные отсутствуют
384	793757.78	1311785.38	данные отсутствуют	данные отсутствуют
385	793723.19	1311812.02	данные отсутствуют	данные отсутствуют
386	793687.91	1311838.77	данные отсутствуют	данные отсутствуют
387	793562	1311933.66	данные отсутствуют	данные отсутствуют
388	793490.29	1311987.62	данные отсутствуют	данные отсутствуют
389	793458.25	1312011.7	данные отсутствуют	данные отсутствуют
Государственный регистратор				ФГИС ЕГРН
полное наименование должности			подпись	инициалы, фамилия

М.П.

Раздел 4.2

Выписка из Единого государственного реестра недвижимости об объекте недвижимости  
Сведения о частях земельного участка

Земельный участок				
(вид объекта недвижимости)				
Лист № ____ Раздела <b>4.2</b>		Всего листов раздела <b>4.2</b> : ____		Всего разделов: ____
30.09.2021 № 99/2021/420883370				
Кадастровый номер:			02:17:000000:155 (единое землепользование)	
Номер точки	Координаты, м		Описание закрепления на местности	Средняя квадратическая погрешность определения координат характерных точек границы части земельного участка, м
	X	Y		
1	2	3	4	5
390	793368.29	1312080.32	данные отсутствуют	данные отсутствуют
391	793287.92	1312137.95	данные отсутствуют	данные отсутствуют
392	793281.26	1312142.87	данные отсутствуют	данные отсутствуют
393	793238.46	1312174.45	данные отсутствуют	данные отсутствуют
394	793208.98	1312198.48	данные отсутствуют	данные отсутствуют
395	793156.37	1312236.39	данные отсутствуют	данные отсутствуют
396	781967.71	1321739.7	данные отсутствуют	данные отсутствуют
406	781578.18	1322100.78	данные отсутствуют	данные отсутствуют
407	781573.93	1322107.71	данные отсутствуют	данные отсутствуют
465	785568.07	1317864.46	данные отсутствуют	данные отсутствуют
466	785624.03	1317799.26	данные отсутствуют	данные отсутствуют
467	785629.09	1317793.38	данные отсутствуют	данные отсутствуют
468	785680.74	1317733.14	данные отсутствуют	данные отсутствуют
469	785689.1	1317723.84	данные отсутствуют	данные отсутствуют
470	785742	1317664.98	данные отсутствуют	данные отсутствуют
471	785744.1	1317662.62	данные отсутствуют	данные отсутствуют
477	786324.83	1317339.3	данные отсутствуют	данные отсутствуют
Государственный регистратор				ФГИС ЕГРН
полное наименование должности			подпись	инициалы, фамилия

М.П.

Земельный участок				
(вид объекта недвижимости)				
Лист № ____ Раздела <b>4.2</b>		Всего листов раздела <b>4.2</b> : ____		Всего разделов: ____
30.09.2021 № 99/2021/420883370				
Кадастровый номер:			02:17:000000:155 (единое землепользование)	
Номер точки	Координаты, м		Описание закрепления на местности	Средняя квадратическая погрешность определения координат характерных точек границы части земельного участка, м
	X	Y		
1	2	3	4	5
477	786324.83	1317339.3	данные отсутствуют	данные отсутствуют
479	786492.55	1317282.59	данные отсутствуют	данные отсутствуют
480	786498.37	1317305.58	данные отсутствуют	данные отсутствуют
481	786495.37	1317330.02	данные отсутствуют	данные отсутствуют
482	786485.33	1317345.1	данные отсутствуют	данные отсутствуют
483	786479	1317348.1	данные отсутствуют	данные отсутствуют
484	786471.18	1317342.11	данные отсутствуют	данные отсутствуют
485	786472.04	1317326.21	данные отсутствуют	данные отсутствуют
486	786476.13	1317309.65	данные отсутствуют	данные отсутствуют
487	786471.89	1317298.7	данные отсутствуют	данные отсутствуют
488	786461.21	1317303.39	данные отсутствуют	данные отсутствуют
496	785590.35	1317878.46	данные отсутствуют	данные отсутствуют
496	785590.35	1317878.46	данные отсутствуют	данные отсутствуют
497	785583.18	1317887.14	данные отсутствуют	данные отсутствуют
497	785583.18	1317887.14	данные отсутствуют	данные отсутствуют
499	785509.8	1317970.77	данные отсутствуют	данные отсутствуют
500	785483.65	1318000.94	данные отсутствуют	данные отсутствуют
Государственный регистратор				ФГИС ЕГРН
полное наименование должности			подпись	инициалы, фамилия

М.П.

Земельный участок				
(вид объекта недвижимости)				
Лист № ____ Раздела <b>4.2</b>		Всего листов раздела <b>4.2</b> : ____		Всего разделов: ____
30.09.2021 № 99/2021/420883370				
Кадастровый номер:			02:17:000000:155 (единое землепользование)	
Номер точки	Координаты, м		Описание закрепления на местности	Средняя квадратическая погрешность определения координат характерных точек границы части земельного участка, м
	X	Y		
1	2	3	4	5
503	785392.47	1318108.78	данные отсутствуют	данные отсутствуют
504	785359.1	1318148.43	данные отсутствуют	данные отсутствуют
505	785324.98	1318188.38	данные отсутствуют	данные отсутствуют
506	785315.91	1318198.98	данные отсутствуют	данные отсутствуют
507	785300.26	1318217.55	данные отсутствуют	данные отсутствуют
508	785263.8	1318260.86	данные отсутствуют	данные отсутствуют
509	785219.25	1318313.1	данные отсутствуют	данные отсутствуют
510	785155.81	1318387.55	данные отсутствуют	данные отсутствуют
569	781971.3	1321729.15	данные отсутствуют	данные отсутствуют
576	786496.34	1317261.68	данные отсутствуют	данные отсутствуют
577	786477.96	1317243.23	данные отсутствуют	данные отсутствуют
577	786477.96	1317243.23	данные отсутствуют	данные отсутствуют
578	786461.28	1317242.99	данные отсутствуют	данные отсутствуют
578	786461.28	1317242.99	данные отсутствуют	данные отсутствуют
579	786449.22	1317251.38	данные отсутствуют	данные отсутствуют
579	786449.22	1317251.38	данные отсутствуют	данные отсутствуют
580	786466.32	1317262.34	данные отсутствуют	данные отсутствуют
Государственный регистратор				ФГИС ЕГРН
полное наименование должности			подпись	инициалы, фамилия

М.П.

Земельный участок				
(вид объекта недвижимости)				
Лист № ____ Раздела <b>4.2</b>		Всего листов раздела <b>4.2</b> : ____		Всего разделов: ____
30.09.2021 № 99/2021/420883370				
Кадастровый номер:			02:17:000000:155 (единое землепользование)	
Номер точки	Координаты, м		Описание закрепления на местности	Средняя квадратическая погрешность определения координат характерных точек границы части земельного участка, м
	X	Y		
1	2	3	4	5
581	786375.49	1317302.05	данные отсутствуют	данные отсутствуют
606	783343.47	1320405.18	данные отсутствуют	данные отсутствуют
649	785590.96	1317877.74	данные отсутствуют	данные отсутствуют
650	785573.51	1317898.85	данные отсутствуют	данные отсутствуют
651	785568.8	1317885.65	данные отсутствуют	данные отсутствуют
652	785591.84	1317876.71	данные отсутствуют	данные отсутствуют
653	785557.99	1317917.65	данные отсутствуют	данные отсутствуют
653	785557.99	1317917.65	данные отсутствуют	данные отсутствуют
654	785463.5	1318025.22	данные отсутствуют	данные отсутствуют
655	785413.06	1318084.58	данные отсутствуют	данные отсутствуют
656	785125.38	1318423.59	данные отсутствуют	данные отсутствуют
657	785574.05	1317882.88	данные отсутствуют	данные отсутствуют
658	783371.66	1320378.91	данные отсутствуют	данные отсутствуют
659	783388.51	1320394.18	данные отсутствуют	данные отсутствуют
660	783357.45	1320423.63	данные отсутствуют	данные отсутствуют
661	783338.91	1320409.58	данные отсутствуют	данные отсутствуют
662	783354.78	1320394.64	данные отсутствуют	данные отсутствуют
Государственный регистратор				ФГИС ЕГРН
полное наименование должности			подпись	инициалы, фамилия

М.П.

Раздел 4.2

Выписка из Единого государственного реестра недвижимости об объекте недвижимости  
Сведения о частях земельного участка

Земельный участок				
(вид объекта недвижимости)				
Лист № ____ Раздела <b>4.2</b>		Всего листов раздела <b>4.2</b> : ____		Всего разделов: ____
30.09.2021 № 99/2021/420883370				
Кадастровый номер:			02:17:000000:155 (единое землепользование)	
Номер точки	Координаты, м		Описание закрепления на местности	Средняя квадратическая погрешность определения координат характерных точек границы части земельного участка, м
	X	Y		
1	2	3	4	5
663	783368.27	1320404.86	данные отсутствуют	данные отсутствуют
664	783355.87	1320393.62	данные отсутствуют	данные отсутствуют
665	781953.19	1321717.95	данные отсутствуют	данные отсутствуют
666	781973.46	1321727.12	данные отсутствуют	данные отсутствуют
667	781961.75	1321745.43	данные отсутствуют	данные отсутствуют
668	781936.41	1321733.96	данные отсутствуют	данные отсутствуют
669	781570.15	1322077.85	данные отсутствуют	данные отсутствуют
670	781587.51	1322092.63	данные отсутствуют	данные отсутствуют
671	781573.64	1322109.08	данные отсутствуют	данные отсутствуют
672	781554.71	1322092.95	данные отсутствуют	данные отсутствуют
673	785542.74	1317900.55	данные отсутствуют	данные отсутствуют
674	785564.34	1317909.95	данные отсутствуют	данные отсутствуют
675	785550.61	1317925.78	данные отсутствуют	данные отсутствуют
676	785524.96	1317914.62	данные отсутствуют	данные отсутствуют
677	785750.09	1317655.96	данные отсутствуют	данные отсутствуют
678	782430.63	1321267.18	данные отсутствуют	данные отсутствуют
679	782446.4	1321282.04	данные отсутствуют	данные отсутствуют
Государственный регистратор				ФГИС ЕГРН
полное наименование должности			подпись	инициалы, фамилия

М.П.

Земельный участок				
(вид объекта недвижимости)				
Лист № ____ Раздела <b>4.2</b>		Всего листов раздела <b>4.2</b> : ____		Всего разделов: ____
30.09.2021 № 99/2021/420883370				
Кадастровый номер:			02:17:000000:155 (единое землепользование)	
Номер точки	Координаты, м		Описание закрепления на местности	Средняя квадратическая погрешность определения координат характерных точек границы части земельного участка, м
	X	Y		
1	2	3	4	5
680	782443.49	1321284.77	данные отсутствуют	данные отсутствуют
681	782427.71	1321269.92	данные отсутствуют	данные отсутствуют
682	794599.66	1311168.12	данные отсутствуют	данные отсутствуют
682	794599.66	1311168.12	данные отсутствуют	данные отсутствуют
683	794592.9	1311172.56	данные отсутствуют	данные отсутствуют
684	794599.38	1311167.96	данные отсутствуют	данные отсутствуют
684	794599.38	1311167.96	данные отсутствуют	данные отсутствуют
685	794600.65	1311170.08	данные отсутствуют	данные отсутствуют
685	794600.65	1311170.08	данные отсутствуют	данные отсутствуют
686	794599.9	1311185.94	данные отсутствуют	данные отсутствуют
686	794599.9	1311185.94	данные отсутствуют	данные отсутствуют
687	794587.33	1311176.51	данные отсутствуют	данные отсутствуют
688	794592.81	1311172.62	данные отсутствуют	данные отсутствуют
689	792993.37	1312360.16	данные отсутствуют	данные отсутствуют
690	792978.64	1312371.02	данные отсутствуют	данные отсутствуют
691	792943.44	1312396.95	данные отсутствуют	данные отсутствуют
692	792915.51	1312417.64	данные отсутствуют	данные отсутствуют
Государственный регистратор				ФГИС ЕГРН
полное наименование должности			подпись	инициалы, фамилия

М.П.

Раздел 4.2

Выписка из Единого государственного реестра недвижимости об объекте недвижимости  
Сведения о частях земельного участка

Земельный участок				
(вид объекта недвижимости)				
Лист № ____ Раздела <b>4.2</b>		Всего листов раздела <b>4.2</b> : ____		Всего разделов: ____
30.09.2021 № 99/2021/420883370				
Кадастровый номер:			02:17:000000:155 (единое землепользование)	
Номер точки	Координаты, м		Описание закрепления на местности	Средняя квадратическая погрешность определения координат характерных точек границы части земельного участка, м
	X	Y		
1	2	3	4	5
693	792935.94	1312402.47	данные отсутствуют	данные отсутствуют
694	792791.08	1312510.09	данные отсутствуют	данные отсутствуют
695	792782.84	1312516.31	данные отсутствуют	данные отсутствуют
696	792715.82	1312566.92	данные отсутствуют	данные отсутствуют
697	792525.37	1312849.73	данные отсутствуют	данные отсутствуют
698	792584.23	1312707.95	данные отсутствуют	данные отсутствуют
699	792660.11	1312608.98	данные отсутствуют	данные отсутствуют
700	792518.55	1312866.13	данные отсутствуют	данные отсутствуют
701	792476.76	1312966.81	данные отсутствуют	данные отсутствуют
702	794599.53	1311167.85	данные отсутствуют	данные отсутствуют
703	794600.66	1311170.08	данные отсутствуют	данные отсутствуют
704	794599.93	1311185.94	данные отсутствуют	данные отсутствуют
705	794588.18	1311156.01	данные отсутствуют	данные отсутствуют
706	794599.66	1311168.11	данные отсутствуют	данные отсутствуют
707	794583.22	1311158.91	данные отсутствуют	данные отсутствуют
708	794588.19	1311156.01	данные отсутствуют	данные отсутствуют
709	793121.77	1312261.83	данные отсутствуют	данные отсутствуют
Государственный регистратор				ФГИС ЕГРН
полное наименование должности			подпись	инициалы, фамилия

М.П.

Земельный участок				
(вид объекта недвижимости)				
Лист № ____ Раздела <b>4.2</b>		Всего листов раздела <b>4.2</b> : ____		Всего разделов: ____
30.09.2021 № 99/2021/420883370				
Кадастровый номер:			02:17:000000:155 (единое землепользование)	
Номер точки	Координаты, м		Описание закрепления на местности	Средняя квадратическая погрешность определения координат характерных точек границы части земельного участка, м
	X	Y		
1	2	3	4	5
710	793123.65	1312254.61	данные отсутствуют	данные отсутствуют
711	793123.9	1312253.01	данные отсутствуют	данные отсутствуют
712	793124.85	1312248.96	данные отсутствуют	данные отсутствуют
713	793133.14	1312237.05	данные отсутствуют	данные отсутствуют
714	793154.8	1312219.96	данные отсутствуют	данные отсутствуют
715	793155.17	1312219.68	данные отсутствуют	данные отсутствуют
716	793207.58	1312179.88	данные отсутствуют	данные отсутствуют
717	793259.07	1312138.35	данные отсутствуют	данные отсутствуют
718	793259.38	1312138.09	данные отсутствуют	данные отсутствуют
719	793303.32	1312103.79	данные отсутствуют	данные отсутствуют
720	793303.61	1312103.57	данные отсутствуют	данные отсутствуют
721	793347.81	1312070.07	данные отсутствуют	данные отсутствуют
722	793348.05	1312069.89	данные отсутствуют	данные отсутствуют
723	793391.37	1312037.88	данные отсутствуют	данные отсутствуют
724	793434.2	1312004.53	данные отсутствуют	данные отсутствуют
725	793434.81	1312004.07	данные отсутствуют	данные отсутствуют
726	793480.98	1311970.35	данные отсутствуют	данные отсутствуют
Государственный регистратор				ФГИС ЕГРН
полное наименование должности			подпись	инициалы, фамилия

М.П.

Раздел 4.2

Выписка из Единого государственного реестра недвижимости об объекте недвижимости  
Сведения о частях земельного участка

Земельный участок				
(вид объекта недвижимости)				
Лист № ____ Раздела <b>4.2</b>		Всего листов раздела <b>4.2</b> : ____		Всего разделов: ____
30.09.2021 № 99/2021/420883370				
Кадастровый номер:			02:17:000000:155 (единое землепользование)	
Номер точки	Координаты, м		Описание закрепления на местности	Средняя квадратическая погрешность определения координат характерных точек границы части земельного участка, м
	X	Y		
1	2	3	4	5
727	793533.8	1311931.29	данные отсутствуют	данные отсутствуют
728	793579.97	1311895.36	данные отсутствуют	данные отсутствуют
729	793580.29	1311895.12	данные отсутствуют	данные отсутствуют
730	793625.23	1311861.27	данные отсутствуют	данные отсутствуют
731	793671.01	1311826.45	данные отсутствуют	данные отсутствуют
732	793671.19	1311826.31	данные отсутствуют	данные отсутствуют
733	793810.24	1311722.53	данные отсутствуют	данные отсутствуют
734	793824.07	1311710.93	данные отсутствуют	данные отсутствуют
735	794030.16	1311556.01	данные отсутствуют	данные отсутствуют
736	794044.12	1311547.39	данные отсутствуют	данные отсутствуют
737	794097.73	1311509.24	данные отсутствуют	данные отсутствуют
738	794142.09	1311474.86	данные отсутствуют	данные отсутствуют
739	794142.48	1311474.56	данные отсутствуют	данные отсутствуют
740	794191.59	1311438.06	данные отсутствуют	данные отсутствуют
741	794191.64	1311438	данные отсутствуют	данные отсутствуют
742	794236.37	1311404.95	данные отсутствуют	данные отсутствуют
743	794284	1311369.66	данные отсутствуют	данные отсутствуют
Государственный регистратор				ФГИС ЕГРН
полное наименование должности			подпись	инициалы, фамилия

М.П.



<b>Земельный участок</b>			
(вид объекта недвижимости)			
Лист № ____ Раздела <b>4.2</b>	Всего листов раздела <b>4.2</b> : ____	Всего разделов: ____	Всего листов выписки: ____
<b>30.09.2021 № 99/2021/420883370</b>			
Кадастровый номер:		<b>02:17:000000:155 (единое землепользование)</b>	

Номер точки	Координаты, м		Описание закрепления на местности	Средняя квадратическая погрешность определения координат характерных точек границы части земельного участка, м
	X	Y		
1	2	3	4	5
744	794284.13	1311369.56	данные отсутствуют	данные отсутствуют
745	794327.02	1311338.22	данные отсутствуют	данные отсутствуют
746	794372.66	1311304.05	данные отсутствуют	данные отсутствуют
747	794372.91	1311303.87	данные отсутствуют	данные отсутствуют
748	794417.01	1311271.74	данные отсутствуют	данные отсутствуют
749	794467.43	1311233.9	данные отсутствуют	данные отсутствуют
750	794468.28	1311233.28	данные отсутствуют	данные отсутствуют
751	794500.95	1311210.87	данные отсутствуют	данные отсутствуют
752	794501.16	1311210.72	данные отсутствуют	данные отсутствуют
753	794501.16	1311210.7	данные отсутствуют	данные отсутствуют
754	794513.01	1311201.75	данные отсутствуют	данные отсутствуют
755	794514.96	1311200.41	данные отсутствуют	данные отсутствуют
756	794563.69	1311170.33	данные отсутствуют	данные отсутствуют
757	794564.19	1311170.04	данные отсутствуют	данные отсутствуют
758	792790.9	1312513.48	данные отсутствуют	данные отсутствуют
759	792790.99	1312513.44	данные отсутствуют	данные отсутствуют
760	792736.48	1312545.58	данные отсутствуют	данные отсутствуют

Государственный регистратор		ФГИС ЕГРН
полное наименование должности	подпись	инициалы, фамилия

М.П.

<b>Земельный участок</b>			
(вид объекта недвижимости)			
Лист № ____ Раздела <b>4.2</b>	Всего листов раздела <b>4.2</b> : ____	Всего разделов: ____	Всего листов выписки: ____
<b>30.09.2021 № 99/2021/420883370</b>			
Кадастровый номер:		<b>02:17:000000:155 (единое землепользование)</b>	

Номер точки	Координаты, м		Описание закрепления на местности	Средняя квадратическая погрешность определения координат характерных точек границы части земельного участка, м
	X	Y		
1	2	3	4	5
761	792485.33	1312947.41	данные отсутствуют	данные отсутствуют
762	792488.43	1312939.38	данные отсутствуют	данные отсутствуют
763	792488.49	1312939.26	данные отсутствуют	данные отсутствуют
764	792517.1	1312866.44	данные отсутствуют	данные отсутствуют
765	792517.16	1312866.33	данные отсутствуют	данные отсутствуют
766	792529.11	1312836.34	данные отсутствуют	данные отсутствуют
767	792533.94	1312819.01	данные отсутствуют	данные отсутствуют
768	792534.25	1312817.99	данные отсутствуют	данные отсутствуют
769	792535.32	1312815.27	данные отсутствуют	данные отсутствуют
770	792557.63	1312766.7	данные отсутствуют	данные отсутствуют
771	792558.36	1312765.23	данные отсутствуют	данные отсутствуют
772	792585.96	1312714.28	данные отсутствуют	данные отсутствуют
773	792586.56	1312713.23	данные отсутствуют	данные отсутствуют
774	792597.63	1312694.94	данные отсутствуют	данные отсутствуют
775	792599.04	1312692.86	данные отсутствуют	данные отсутствуют
776	792623.39	1312660.53	данные отсутствуют	данные отсутствуют
777	792624.54	1312659.1	данные отсутствуют	данные отсутствуют

Государственный регистратор		ФГИС ЕГРН
полное наименование должности	подпись	инициалы, фамилия

М.П.

Земельный участок				
(вид объекта недвижимости)				
Лист № ____ Раздела <b>4.2</b>		Всего листов раздела <b>4.2</b> : ____		Всего разделов: ____
30.09.2021 № 99/2021/420883370				
Кадастровый номер:			02:17:000000:155 (единое землепользование)	
Номер точки	Координаты, м		Описание закрепления на местности	Средняя квадратическая погрешность определения координат характерных точек границы части земельного участка, м
	X	Y		
1	2	3	4	5
778	792658.46	1312620.32	данные отсутствуют	данные отсутствуют
779	792668.25	1312608.03	данные отсутствуют	данные отсутствуют
780	792671.75	1312604.43	данные отсутствуют	данные отсутствуют
781	792677.13	1312599.93	данные отсутствуют	данные отсутствуют
782	792688.73	1312586.62	данные отсутствуют	данные отсутствуют
783	792702.28	1312569.69	данные отсутствуют	данные отсутствуют
784	792707.32	1312564.92	данные отсутствуют	данные отсутствуют
785	792724.61	1312552.63	данные отсутствуют	данные отсутствуют
786	792726.48	1312551.42	данные отсутствуют	данные отсутствуют
787	792261.01	1313469.38	данные отсутствуют	данные отсутствуют
788	792032.9	1314006.13	данные отсутствуют	данные отсутствуют
789	792029.61	1313991.52	данные отсутствуют	данные отсутствуют
790	792034.11	1313976.01	данные отсутствуют	данные отсутствуют
791	792034.35	1313975.28	данные отсутствуют	данные отсутствуют
792	792035.07	1313973.33	данные отсутствуют	данные отсутствуют
793	792060.15	1313913.51	данные отсутствуют	данные отсутствуют
794	792081.44	1313860.98	данные отсутствуют	данные отсутствуют
Государственный регистратор				ФГИС ЕГРН
полное наименование должности			подпись	инициалы, фамилия

М.П.

Раздел 4.2

Выписка из Единого государственного реестра недвижимости об объекте недвижимости  
Сведения о частях земельного участка

Земельный участок				
(вид объекта недвижимости)				
Лист № ____ Раздела <b>4.2</b>		Всего листов раздела <b>4.2</b> : ____		Всего разделов: ____
30.09.2021 № 99/2021/420883370				
Кадастровый номер:			02:17:000000:155 (единое землепользование)	
Номер точки	Координаты, м		Описание закрепления на местности	Средняя квадратическая погрешность определения координат характерных точек границы части земельного участка, м
	X	Y		
1	2	3	4	5
795	792103.51	1313805.69	данные отсутствуют	данные отсутствуют
796	792103.83	1313804.91	данные отсутствуют	данные отсутствуют
797	792128.49	1313748.66	данные отсутствуют	данные отсутствуют
798	792128.52	1313748.63	данные отсутствуют	данные отсутствуют
799	792152.86	1313693.46	данные отсутствуют	данные отсутствуют
800	792176.67	1313636.26	данные отсутствуют	данные отсутствуют
801	792176.72	1313636.16	данные отсутствуют	данные отсутствуют
802	792200.46	1313579.81	данные отсутствуют	данные отсутствуют
803	792201.87	1313576.96	данные отсутствуют	данные отсутствуют
804	792221.49	1313543.19	данные отсутствуют	данные отсутствуют
805	792221.64	1313542.91	данные отсутствуют	данные отсутствуют
806	792236.67	1313517.82	данные отсутствуют	данные отсутствуют
807	792239.85	1313512.32	данные отсутствуют	данные отсутствуют
808	792244.66	1313502.67	данные отсутствуют	данные отсутствуют
809	794527.21	1311213.27	данные отсутствуют	данные отсутствуют
810	794492.79	1311238.55	данные отсутствуют	данные отсутствуют
811	794492.47	1311222.92	данные отсутствуют	данные отсутствуют
Государственный регистратор				ФГИС ЕГРН
полное наименование должности			подпись	инициалы, фамилия

М.П.

Земельный участок				
(вид объекта недвижимости)				
Лист № ____ Раздела <b>4.2</b>		Всего листов раздела <b>4.2</b> : ____		Всего разделов: ____
30.09.2021 № 99/2021/420883370				
Кадастровый номер:			02:17:000000:155 (единое землепользование)	
Номер точки	Координаты, м		Описание закрепления на местности	Средняя квадратическая погрешность определения координат характерных точек границы части земельного участка, м
	X	Y		
1	2	3	4	5
812	794516.24	1311205.65	данные отсутствуют	данные отсутствуют
813	786461.06	1317258.97	данные отсутствуют	данные отсутствуют
814	786483.52	1317248.81	данные отсутствуют	данные отсутствуют
815	787025.02	1317034.88	данные отсутствуют	данные отсутствуют
815	787025.02	1317034.88	данные отсутствуют	данные отсутствуют
816	787175.97	1316969.35	данные отсутствуют	данные отсутствуют
816	787175.97	1316969.35	данные отсутствуют	данные отсутствуют
817	787158.21	1316985.25	данные отсутствуют	данные отсутствуют
818	786809.36	1317116.77	данные отсутствуют	данные отсутствуют
819	787202.26	1316945.81	данные отсутствуют	данные отсутствуют
820	786933.94	1317068.82	данные отсутствуют	данные отсутствуют
821	786546.45	1317220.32	данные отсутствуют	данные отсутствуют
822	786568.54	1317210.32	данные отсутствуют	данные отсутствуют
823	786500.73	1317262.56	данные отсутствуют	данные отсутствуют
824	786316.83	1317342.42	данные отсутствуют	данные отсутствуют
824	786316.83	1317342.42	данные отсутствуют	данные отсутствуют
825	786311.73	1317331.27	данные отсутствуют	данные отсутствуют
Государственный регистратор				ФГИС ЕГРН
полное наименование должности			подпись	инициалы, фамилия

М.П.

Раздел 4.2

Выписка из Единого государственного реестра недвижимости об объекте недвижимости  
Сведения о частях земельного участка

Земельный участок				
(вид объекта недвижимости)				
Лист № ____ Раздела <b>4.2</b>		Всего листов раздела <b>4.2</b> : ____		Всего разделов: ____
30.09.2021 № 99/2021/420883370				
Кадастровый номер:			02:17:000000:155 (единое землепользование)	
Номер точки	Координаты, м		Описание закрепления на местности	Средняя квадратическая погрешность определения координат характерных точек границы части земельного участка, м
	X	Y		
1	2	3	4	5
826	786498.92	1317260.58	данные отсутствуют	данные отсутствуют
827	786543.34	1317241.69	данные отсутствуют	данные отсутствуют
828	786735.96	1317148.83	данные отсутствуют	данные отсутствуют
829	786745.24	1317154.3	данные отсутствуют	данные отсутствуют
830	786747.12	1317155.53	данные отсутствуют	данные отсутствуют
830	786747.12	1317155.53	данные отсутствуют	данные отсутствуют
831	786544.32	1317243.58	данные отсутствуют	данные отсутствуют
831	786544.32	1317243.58	данные отсутствуют	данные отсутствуют
832	786500.73	1317262.55	данные отсутствуют	данные отсутствуют
833	786507.68	1317270.1	данные отсутствуют	данные отсутствуют
834	786511.48	1317274.65	данные отсутствуют	данные отсутствуют
835	786327.09	1317362.08	данные отсутствуют	данные отсутствуют
836	786322.85	1317355.59	данные отсутствуют	данные отсутствуют
837	786768.47	1317169.56	данные отсутствуют	данные отсутствуют
838	786749.55	1317157.13	данные отсутствуют	данные отсутствуют
838	786749.55	1317157.13	данные отсутствуют	данные отсутствуют
839	786768.33	1317169.45	данные отсутствуют	данные отсутствуют
Государственный регистратор				ФГИС ЕГРН
полное наименование должности			подпись	инициалы, фамилия

М.П.

Земельный участок				
(вид объекта недвижимости)				
Лист № ____ Раздела <b>4.2</b>		Всего листов раздела <b>4.2</b> : ____		Всего разделов: ____
30.09.2021 № 99/2021/420883370				
Кадастровый номер:			02:17:000000:155 (единое землепользование)	
Номер точки	Координаты, м		Описание закрепления на местности	Средняя квадратическая погрешность определения координат характерных точек границы части земельного участка, м
	X	Y		
1	2	3	4	5
840	786581.5	1317289.17	данные отсутствуют	данные отсутствуют
841	786574.59	1317286.15	данные отсутствуют	данные отсутствуют
842	786551.22	1317259.08	данные отсутствуют	данные отсутствуют
843	786546.26	1317247.32	данные отсутствуют	данные отсутствуют

Государственный регистратор				ФГИС ЕГРН
полное наименование должности		подпись		инициалы, фамилия

М.П.

Земельный участок				
(вид объекта недвижимости)				
Лист № ____ Раздела <b>4.2</b>		Всего листов раздела <b>4.2</b> : ____		Всего разделов: ____
30.09.2021 № 99/2021/420883370				
Кадастровый номер:			02:17:000000:155 (единое землепользование)	
Сведения о характерных точках границы части (частей) земельного участка				
Учетный номер части: 6				
Система координат: МСК-05				
Зона №				
Номер точки	Координаты, м		Описание закрепления на местности	Средняя квадратическая погрешность определения координат характерных точек границы части земельного участка, м
	X	Y		
1	2	3	4	5
5	792507.72	1312896.73	данные отсутствуют	данные отсутствуют
5	792507.72	1312896.73	данные отсутствуют	данные отсутствуют
11	792258.44	1313475.3	данные отсутствуют	данные отсутствуют
12	792259.05	1313476.08	данные отсутствуют	данные отсутствуют
13	792258.25	1313478.76	данные отсутствуют	данные отсутствуют
14	792256.22	1313480.41	данные отсутствуют	данные отсутствуют
15	792236.84	1313524.38	данные отсутствуют	данные отсутствуют
16	792204.37	1313602.92	данные отсутствуют	данные отсутствуют
17	792142.64	1313749.52	данные отсутствуют	данные отсутствуют
18	792145.62	1313751.25	данные отсутствуют	данные отсутствуют
19	792143.5	1313755.5	данные отсутствуют	данные отсутствуют
20	792141.04	1313754.12	данные отсутствуют	данные отсутствуют
21	792139.55	1313757.19	данные отсутствуют	данные отсутствуют
22	792142.43	1313759.31	данные отсутствуют	данные отсутствуют
23	792140.65	1313763.88	данные отсутствуют	данные отсутствуют
24	792138.46	1313762.63	данные отсутствуют	данные отсутствуют

Государственный регистратор				ФГИС ЕГРН
полное наименование должности		подпись		инициалы, фамилия

М.П.

<b>Земельный участок</b>			
(вид объекта недвижимости)			
Лист № ____ Раздела <b>4.2</b>	Всего листов раздела <b>4.2</b> : ____	Всего разделов: ____	Всего листов выписки: ____
<b>30.09.2021 № 99/2021/420883370</b>			
Кадастровый номер:		<b>02:17:000000:155 (единое землепользование)</b>	

Номер точки	Координаты, м		Описание закрепления на местности	Средняя квадратическая погрешность определения координат характерных точек границы части земельного участка, м
	X	Y		
1	2	3	4	5
25	792118.45	1313808.12	данные отсутствуют	данные отсутствуют
26	792098.68	1313848.66	данные отсутствуют	данные отсутствуют
27	792100.27	1313852.02	данные отсутствуют	данные отсутствуют
28	792095.84	1313854.41	данные отсутствуют	данные отсутствуют
29	792072.13	1313910.28	данные отсутствуют	данные отсутствуют
30	792046.13	1313974.48	данные отсутствуют	данные отсутствуют
31	792044.47	1313979.45	данные отсутствуют	данные отсутствуют
68	792042.2	1313986.28	данные отсутствуют	данные отсутствуют
144	786756.53	1317174.92	данные отсутствуют	данные отсутствуют
144	786756.53	1317174.92	данные отсутствуют	данные отсутствуют
145	786727.55	1317187.94	данные отсутствуют	данные отсутствуют
146	786679.56	1317211.19	данные отсутствуют	данные отсутствуют
147	786576.42	1317255.66	данные отсутствуют	данные отсутствуют
148	786595.79	1317268.63	данные отсутствуют	данные отсутствуют
149	786623.16	1317268.63	данные отсутствуют	данные отсутствуют
150	786638.57	1317260.39	данные отсутствуют	данные отсутствуют
151	786632.96	1317256.89	данные отсутствуют	данные отсутствуют

Государственный регистратор		ФГИС ЕГРН
полное наименование должности	подпись	инициалы, фамилия

М.П.

<b>Земельный участок</b>			
(вид объекта недвижимости)			
Лист № ____ Раздела <b>4.2</b>	Всего листов раздела <b>4.2</b> : ____	Всего разделов: ____	Всего листов выписки: ____
<b>30.09.2021 № 99/2021/420883370</b>			
Кадастровый номер:		<b>02:17:000000:155 (единое землепользование)</b>	

Номер точки	Координаты, м		Описание закрепления на местности	Средняя квадратическая погрешность определения координат характерных точек границы части земельного участка, м
	X	Y		
1	2	3	4	5
152	786634.25	1317253.35	данные отсутствуют	данные отсутствуют
153	786636.92	1317253.05	данные отсутствуют	данные отсутствуют
154	786646.95	1317257.23	данные отсутствуют	данные отсутствуют
155	786655.3	1317266.9	данные отсутствуют	данные отсутствуют
156	786640.65	1317281.01	данные отсутствуют	данные отсутствуют
157	786616.79	1317293.2	данные отсутствуют	данные отсутствуют
158	786599.64	1317294.81	данные отсутствуют	данные отсутствуют
164	786549.7	1317238.98	данные отсутствуют	данные отсутствуют
165	786546.01	1317227.68	данные отсутствуют	данные отсутствуют
166	786547.63	1317200.3	данные отсутствуют	данные отсутствуют
166	786547.63	1317200.3	данные отсутствуют	данные отсутствуют
167	786558.92	1317182.84	данные отсутствуют	данные отсутствуют
167	786558.92	1317182.84	данные отсутствуют	данные отсутствуют
168	786572.91	1317177.75	данные отсутствуют	данные отсутствуют
168	786572.91	1317177.75	данные отсутствуют	данные отсутствуют
169	786578.44	1317181.9	данные отсутствуют	данные отсутствуют
169	786578.44	1317181.9	данные отсутствуют	данные отсутствуют

Государственный регистратор		ФГИС ЕГРН
полное наименование должности	подпись	инициалы, фамилия

М.П.

Земельный участок				
(вид объекта недвижимости)				
Лист № ____ Раздела <b>4.2</b>		Всего листов раздела <b>4.2</b> : ____		Всего разделов: ____
30.09.2021 № 99/2021/420883370				
Кадастровый номер:			02:17:000000:155 (единое землепользование)	
Номер точки	Координаты, м		Описание закрепления на местности	Средняя квадратическая погрешность определения координат характерных точек границы части земельного участка, м
	X	Y		
1	2	3	4	5
170	786580.26	1317191.01	данные отсутствуют	данные отсутствуют
170	786580.26	1317191.01	данные отсутствуют	данные отсутствуют
171	786573.24	1317194.41	данные отсутствуют	данные отсутствуют
171	786573.24	1317194.41	данные отсутствуют	данные отсутствуют
172	786570.51	1317198.78	данные отсутствуют	данные отсутствуют
172	786570.51	1317198.78	данные отсутствуют	данные отсутствуют
173	786566.3	1317223.47	данные отсутствуют	данные отсутствуют
174	786717.2	1317157.02	данные отсутствуют	данные отсутствуют
175	786994.33	1317035.99	данные отсутствуют	данные отсутствуют
176	787173.64	1316958.11	данные отсутствуют	данные отсутствуют
181	794601.78	1311163.57	данные отсутствуют	данные отсутствуют
181	794601.78	1311163.57	данные отсутствуют	данные отсутствуют
182	794599.03	1311166.87	данные отсутствуют	данные отсутствуют
182	794599.03	1311166.87	данные отсутствуют	данные отсутствуют
183	794600.04	1311168.86	данные отсутствуют	данные отсутствуют
183	794600.04	1311168.86	данные отсутствуют	данные отсутствуют
184	794586.68	1311175.78	данные отсутствуют	данные отсутствуют
Государственный регистратор				ФГИС ЕГРН
полное наименование должности			подпись	инициалы, фамилия

М.П.

Раздел 4.2

Выписка из Единого государственного реестра недвижимости об объекте недвижимости  
Сведения о частях земельного участка

Земельный участок				
(вид объекта недвижимости)				
Лист № ____ Раздела <b>4.2</b>		Всего листов раздела <b>4.2</b> : ____		Всего разделов: ____
30.09.2021 № 99/2021/420883370				
Кадастровый номер:			02:17:000000:155 (единое землепользование)	
Номер точки	Координаты, м		Описание закрепления на местности	Средняя квадратическая погрешность определения координат характерных точек границы части земельного участка, м
	X	Y		
1	2	3	4	5
185	794579.79	1311179.35	данные отсутствуют	данные отсутствуют
190	793843.84	1311696.59	данные отсутствуют	данные отсутствуют
191	793876.57	1311670.67	данные отсутствуют	данные отсутствуют
192	793880.49	1311667.68	данные отсутствуют	данные отсутствуют
193	793932.86	1311628.14	данные отсутствуют	данные отсутствуют
194	793985.55	1311588.74	данные отсутствуют	данные отсутствуют
213	794600.2	1311169.18	данные отсутствуют	данные отсутствуют
213	794600.2	1311169.18	данные отсутствуют	данные отсутствуют
214	794604.57	1311177.84	данные отсутствуют	данные отсутствуют
214	794604.57	1311177.84	данные отсутствуют	данные отсутствуют
214	794604.57	1311177.84	данные отсутствуют	данные отсутствуют
215	794604.04	1311183.18	данные отсутствуют	данные отсутствуют
215	794604.04	1311183.18	данные отсутствуют	данные отсутствуют
215	794604.04	1311183.18	данные отсутствуют	данные отсутствуют
216	794600.32	1311185.93	данные отсутствуют	данные отсутствуют
216	794600.32	1311185.93	данные отсутствуют	данные отсутствуют
216	794600.32	1311185.93	данные отсутствуют	данные отсутствуют
Государственный регистратор				ФГИС ЕГРН
полное наименование должности			подпись	инициалы, фамилия

М.П.

<b>Земельный участок</b>			
(вид объекта недвижимости)			
Лист № ____ Раздела <b>4.2</b>	Всего листов раздела <b>4.2</b> : ____	Всего разделов: ____	Всего листов выписки: ____
<b>30.09.2021 № 99/2021/420883370</b>			
Кадастровый номер:		<b>02:17:000000:155 (единое землепользование)</b>	

Номер точки	Координаты, м		Описание закрепления на местности	Средняя квадратическая погрешность определения координат характерных точек границы части земельного участка, м
	X	Y		
1	2	3	4	5
217	794595.36	1311186.07	данные отсутствуют	данные отсутствуют
217	794595.36	1311186.07	данные отсутствуют	данные отсутствуют
218	794590.54	1311180.1	данные отсутствуют	данные отсутствуют
218	794590.54	1311180.1	данные отсутствуют	данные отсутствуют
219	794586.69	1311175.79	данные отсутствуют	данные отсутствуют
220	794599.57	1311169.12	данные отсутствуют	данные отсутствуют
220	794599.57	1311169.12	данные отсутствуют	данные отсутствуют
263	792986.01	1312366.51	данные отсутствуют	данные отсутствуют
264	792985.26	1312369.25	данные отсутствуют	данные отсутствуют
265	792980.33	1312370.76	данные отсутствуют	данные отсутствуют
308	792940.04	1312400.13	данные отсутствуют	данные отсутствуют
311	792790.99	1312513.45	данные отсутствуют	данные отсутствуют
311	792790.99	1312513.45	данные отсутствуют	данные отсутствуют
350	792715.71	1312567.03	данные отсутствуют	данные отсутствуют
350	792715.71	1312567.03	данные отсутствуют	данные отсутствуют
351	792692.99	1312587.88	данные отсутствуют	данные отсутствуют
351	792692.99	1312587.88	данные отсутствуют	данные отсутствуют

Государственный регистратор		ФГИС ЕГРН
полное наименование должности	подпись	инициалы, фамилия

М.П.

<b>Земельный участок</b>			
(вид объекта недвижимости)			
Лист № ____ Раздела <b>4.2</b>	Всего листов раздела <b>4.2</b> : ____	Всего разделов: ____	Всего листов выписки: ____
<b>30.09.2021 № 99/2021/420883370</b>			
Кадастровый номер:		<b>02:17:000000:155 (единое землепользование)</b>	

Номер точки	Координаты, м		Описание закрепления на местности	Средняя квадратическая погрешность определения координат характерных точек границы части земельного участка, м
	X	Y		
1	2	3	4	5
352	792675.81	1312604.02	данные отсутствуют	данные отсутствуют
352	792675.81	1312604.02	данные отсутствуют	данные отсутствуют
353	792667.13	1312612.94	данные отсутствуют	данные отсутствуют
353	792667.13	1312612.94	данные отсутствуют	данные отсутствуют
354	792643.39	1312639.89	данные отсутствуют	данные отсутствуют
354	792643.39	1312639.89	данные отсутствуют	данные отсутствуют
355	792620.19	1312668.95	данные отсутствуют	данные отсутствуют
355	792620.19	1312668.95	данные отсутствуют	данные отсутствуют
356	792594.06	1312708.41	данные отсутствуют	данные отсутствуют
356	792594.06	1312708.41	данные отсутствуют	данные отсутствуют
357	792573.52	1312746.02	данные отсутствуют	данные отсутствуют
357	792573.52	1312746.02	данные отсутствуют	данные отсутствуют
358	792552.97	1312788.19	данные отсутствуют	данные отсутствуют
358	792552.97	1312788.19	данные отсутствуют	данные отсутствуют
359	792520.4	1312860.8	данные отсутствуют	данные отсутствуют
360	792508.48	1312895.26	данные отсутствуют	данные отсутствуют
360	792508.48	1312895.26	данные отсутствуют	данные отсутствуют

Государственный регистратор		ФГИС ЕГРН
полное наименование должности	подпись	инициалы, фамилия

М.П.

Земельный участок				
(вид объекта недвижимости)				
Лист № ____ Раздела <b>4.2</b>		Всего листов раздела <b>4.2</b> : ____		Всего разделов: ____
30.09.2021 № 99/2021/420883370				
Кадастровый номер:			02:17:000000:155 (единое землепользование)	
Номер точки	Координаты, м		Описание закрепления на местности	Средняя квадратическая погрешность определения координат характерных точек границы части земельного участка, м
	X	Y		
1	2	3	4	5
361	794534.98	1311207.61	данные отсутствуют	данные отсутствуют
362	794513.55	1311223.24	данные отсутствуют	данные отсутствуют
362	794513.55	1311223.24	данные отсутствуют	данные отсутствуют
363	794510.97	1311225.56	данные отсутствуют	данные отсутствуют
363	794510.97	1311225.56	данные отсутствуют	данные отсутствуют
364	794509.64	1311228.51	данные отсутствуют	данные отсутствуют
364	794509.64	1311228.51	данные отсутствуют	данные отсутствуют
365	794506.96	1311229.58	данные отсутствуют	данные отсутствуют
365	794506.96	1311229.58	данные отсутствуют	данные отсутствуют
366	794505.43	1311229.45	данные отсутствуют	данные отсутствуют
366	794505.43	1311229.45	данные отсутствуют	данные отсутствуют
367	794420.25	1311290.78	данные отсутствуют	данные отсутствуют
368	794400.54	1311305.88	данные отсутствуют	данные отсутствуют
369	794365.34	1311331.61	данные отсутствуют	данные отсутствуют
370	794307.37	1311374.95	данные отсутствуют	данные отсутствуют
371	794263.56	1311406.77	данные отсутствуют	данные отсутствуют
372	794141.71	1311498.92	данные отсутствуют	данные отсутствуют
Государственный регистратор				ФГИС ЕГРН
полное наименование должности			подпись	инициалы, фамилия

М.П.

Раздел 4.2

Выписка из Единого государственного реестра недвижимости об объекте недвижимости  
Сведения о частях земельного участка

Земельный участок				
(вид объекта недвижимости)				
Лист № ____ Раздела <b>4.2</b>		Всего листов раздела <b>4.2</b> : ____		Всего разделов: ____
30.09.2021 № 99/2021/420883370				
Кадастровый номер:			02:17:000000:155 (единое землепользование)	
Номер точки	Координаты, м		Описание закрепления на местности	Средняя квадратическая погрешность определения координат характерных точек границы части земельного участка, м
	X	Y		
1	2	3	4	5
373	794125.06	1311511.13	данные отсутствуют	данные отсутствуют
374	794101.24	1311529.44	данные отсутствуют	данные отсутствуют
375	793977.34	1311620.52	данные отсутствуют	данные отсутствуют
376	793950.32	1311640.45	данные отсутствуют	данные отсутствуют
377	793941.09	1311647.21	данные отсутствуют	данные отсутствуют
378	793899.26	1311677.69	данные отсутствуют	данные отсутствуют
379	793889.8	1311685.88	данные отсутствуют	данные отсутствуют
380	793886.52	1311688.23	данные отсутствуют	данные отсутствуют
381	793864.06	1311703.88	данные отсутствуют	данные отсутствуют
382	793844.48	1311719.05	данные отсутствуют	данные отсутствуют
383	793820.58	1311737.4	данные отсутствуют	данные отсутствуют
384	793757.78	1311785.38	данные отсутствуют	данные отсутствуют
385	793723.19	1311812.02	данные отсутствуют	данные отсутствуют
386	793687.91	1311838.77	данные отсутствуют	данные отсутствуют
387	793562	1311933.66	данные отсутствуют	данные отсутствуют
388	793490.29	1311987.62	данные отсутствуют	данные отсутствуют
389	793458.25	1312011.7	данные отсутствуют	данные отсутствуют
Государственный регистратор				ФГИС ЕГРН
полное наименование должности			подпись	инициалы, фамилия

М.П.



Земельный участок				
(вид объекта недвижимости)				
Лист № ____ Раздела <b>4.2</b>		Всего листов раздела <b>4.2</b> : ____		Всего разделов: ____
30.09.2021 № 99/2021/420883370				
Кадастровый номер:			02:17:000000:155 (единое землепользование)	
Номер точки	Координаты, м		Описание закрепления на местности	Средняя квадратическая погрешность определения координат характерных точек границы части земельного участка, м
	X	Y		
1	2	3	4	5
390	793368.29	1312080.32	данные отсутствуют	данные отсутствуют
391	793287.92	1312137.95	данные отсутствуют	данные отсутствуют
392	793281.26	1312142.87	данные отсутствуют	данные отсутствуют
393	793238.46	1312174.45	данные отсутствуют	данные отсутствуют
394	793208.98	1312198.48	данные отсутствуют	данные отсутствуют
395	793156.37	1312236.39	данные отсутствуют	данные отсутствуют
396	781967.71	1321739.7	данные отсутствуют	данные отсутствуют
406	781578.18	1322100.78	данные отсутствуют	данные отсутствуют
407	781573.93	1322107.71	данные отсутствуют	данные отсутствуют
465	785568.07	1317864.46	данные отсутствуют	данные отсутствуют
466	785624.03	1317799.26	данные отсутствуют	данные отсутствуют
467	785629.09	1317793.38	данные отсутствуют	данные отсутствуют
468	785680.74	1317733.14	данные отсутствуют	данные отсутствуют
469	785689.1	1317723.84	данные отсутствуют	данные отсутствуют
470	785742	1317664.98	данные отсутствуют	данные отсутствуют
471	785744.1	1317662.62	данные отсутствуют	данные отсутствуют
477	786324.83	1317339.3	данные отсутствуют	данные отсутствуют
Государственный регистратор				ФГИС ЕГРН
полное наименование должности			подпись	инициалы, фамилия

М.П.

Раздел 4.2

Земельный участок				
(вид объекта недвижимости)				
Лист № ____ Раздела <b>4.2</b>		Всего листов раздела <b>4.2</b> : ____		Всего разделов: ____
30.09.2021 № 99/2021/420883370				
Кадастровый номер:			02:17:000000:155 (единое землепользование)	
Номер точки	Координаты, м		Описание закрепления на местности	Средняя квадратическая погрешность определения координат характерных точек границы части земельного участка, м
	X	Y		
1	2	3	4	5
477	786324.83	1317339.3	данные отсутствуют	данные отсутствуют
479	786492.55	1317282.59	данные отсутствуют	данные отсутствуют
480	786498.37	1317305.58	данные отсутствуют	данные отсутствуют
481	786495.37	1317330.02	данные отсутствуют	данные отсутствуют
482	786485.33	1317345.1	данные отсутствуют	данные отсутствуют
483	786479	1317348.1	данные отсутствуют	данные отсутствуют
484	786471.18	1317342.11	данные отсутствуют	данные отсутствуют
485	786472.04	1317326.21	данные отсутствуют	данные отсутствуют
486	786476.13	1317309.65	данные отсутствуют	данные отсутствуют
487	786471.89	1317298.7	данные отсутствуют	данные отсутствуют
488	786461.21	1317303.39	данные отсутствуют	данные отсутствуют
496	785590.35	1317878.46	данные отсутствуют	данные отсутствуют
496	785590.35	1317878.46	данные отсутствуют	данные отсутствуют
497	785583.18	1317887.14	данные отсутствуют	данные отсутствуют
497	785583.18	1317887.14	данные отсутствуют	данные отсутствуют
499	785509.8	1317970.77	данные отсутствуют	данные отсутствуют
500	785483.65	1318000.94	данные отсутствуют	данные отсутствуют
Государственный регистратор				ФГИС ЕГРН
полное наименование должности			подпись	инициалы, фамилия

М.П.

Земельный участок				
(вид объекта недвижимости)				
Лист № ____ Раздела <b>4.2</b>		Всего листов раздела <b>4.2</b> : ____		Всего разделов: ____
30.09.2021 № 99/2021/420883370				
Кадастровый номер:			02:17:000000:155 (единое землепользование)	
Номер точки	Координаты, м		Описание закрепления на местности	Средняя квадратическая погрешность определения координат характерных точек границы части земельного участка, м
	X	Y		
1	2	3	4	5
503	785392.47	1318108.78	данные отсутствуют	данные отсутствуют
504	785359.1	1318148.43	данные отсутствуют	данные отсутствуют
505	785324.98	1318188.38	данные отсутствуют	данные отсутствуют
506	785315.91	1318198.98	данные отсутствуют	данные отсутствуют
507	785300.26	1318217.55	данные отсутствуют	данные отсутствуют
508	785263.8	1318260.86	данные отсутствуют	данные отсутствуют
509	785219.25	1318313.1	данные отсутствуют	данные отсутствуют
510	785155.81	1318387.55	данные отсутствуют	данные отсутствуют
569	781971.3	1321729.15	данные отсутствуют	данные отсутствуют
576	786496.34	1317261.68	данные отсутствуют	данные отсутствуют
577	786477.96	1317243.23	данные отсутствуют	данные отсутствуют
577	786477.96	1317243.23	данные отсутствуют	данные отсутствуют
578	786461.28	1317242.99	данные отсутствуют	данные отсутствуют
578	786461.28	1317242.99	данные отсутствуют	данные отсутствуют
579	786449.22	1317251.38	данные отсутствуют	данные отсутствуют
579	786449.22	1317251.38	данные отсутствуют	данные отсутствуют
580	786466.32	1317262.34	данные отсутствуют	данные отсутствуют
Государственный регистратор				ФГИС ЕГРН
полное наименование должности			подпись	инициалы, фамилия

М.П.

Раздел 4.2

Выписка из Единого государственного реестра недвижимости об объекте недвижимости  
Сведения о частях земельного участка

Земельный участок				
(вид объекта недвижимости)				
Лист № ____ Раздела <b>4.2</b>		Всего листов раздела <b>4.2</b> : ____		Всего разделов: ____
30.09.2021 № 99/2021/420883370				
Кадастровый номер:			02:17:000000:155 (единое землепользование)	
Номер точки	Координаты, м		Описание закрепления на местности	Средняя квадратическая погрешность определения координат характерных точек границы части земельного участка, м
	X	Y		
1	2	3	4	5
581	786375.49	1317302.05	данные отсутствуют	данные отсутствуют
606	783343.47	1320405.18	данные отсутствуют	данные отсутствуют
649	785590.96	1317877.74	данные отсутствуют	данные отсутствуют
650	785573.51	1317898.85	данные отсутствуют	данные отсутствуют
651	785568.8	1317885.65	данные отсутствуют	данные отсутствуют
652	785591.84	1317876.71	данные отсутствуют	данные отсутствуют
653	785557.99	1317917.65	данные отсутствуют	данные отсутствуют
653	785557.99	1317917.65	данные отсутствуют	данные отсутствуют
654	785463.5	1318025.22	данные отсутствуют	данные отсутствуют
655	785413.06	1318084.58	данные отсутствуют	данные отсутствуют
656	785125.38	1318423.59	данные отсутствуют	данные отсутствуют
657	785574.05	1317882.88	данные отсутствуют	данные отсутствуют
658	783371.66	1320378.91	данные отсутствуют	данные отсутствуют
659	783388.51	1320394.18	данные отсутствуют	данные отсутствуют
660	783357.45	1320423.63	данные отсутствуют	данные отсутствуют
661	783338.91	1320409.58	данные отсутствуют	данные отсутствуют
662	783354.78	1320394.64	данные отсутствуют	данные отсутствуют
Государственный регистратор				ФГИС ЕГРН
полное наименование должности			подпись	инициалы, фамилия

М.П.

Земельный участок				
(вид объекта недвижимости)				
Лист № ____ Раздела <b>4.2</b>		Всего листов раздела <b>4.2</b> : ____		Всего разделов: ____
30.09.2021 № 99/2021/420883370				
Кадастровый номер:			02:17:000000:155 (единое землепользование)	
Номер точки	Координаты, м		Описание закрепления на местности	Средняя квадратическая погрешность определения координат характерных точек границы части земельного участка, м
	X	Y		
1	2	3	4	5
663	783368.27	1320404.86	данные отсутствуют	данные отсутствуют
664	783355.87	1320393.62	данные отсутствуют	данные отсутствуют
665	781953.19	1321717.95	данные отсутствуют	данные отсутствуют
666	781973.46	1321727.12	данные отсутствуют	данные отсутствуют
667	781961.75	1321745.43	данные отсутствуют	данные отсутствуют
668	781936.41	1321733.96	данные отсутствуют	данные отсутствуют
669	781570.15	1322077.85	данные отсутствуют	данные отсутствуют
670	781587.51	1322092.63	данные отсутствуют	данные отсутствуют
671	781573.64	1322109.08	данные отсутствуют	данные отсутствуют
672	781554.71	1322092.95	данные отсутствуют	данные отсутствуют
673	785542.74	1317900.55	данные отсутствуют	данные отсутствуют
674	785564.34	1317909.95	данные отсутствуют	данные отсутствуют
675	785550.61	1317925.78	данные отсутствуют	данные отсутствуют
676	785524.96	1317914.62	данные отсутствуют	данные отсутствуют
677	785750.09	1317655.96	данные отсутствуют	данные отсутствуют
678	782430.63	1321267.18	данные отсутствуют	данные отсутствуют
679	782446.4	1321282.04	данные отсутствуют	данные отсутствуют
Государственный регистратор				ФГИС ЕГРН
полное наименование должности			подпись	инициалы, фамилия

М.П.

Земельный участок				
(вид объекта недвижимости)				
Лист № ____ Раздела <b>4.2</b>		Всего листов раздела <b>4.2</b> : ____		Всего разделов: ____
30.09.2021 № 99/2021/420883370				
Кадастровый номер:			02:17:000000:155 (единое землепользование)	
Номер точки	Координаты, м		Описание закрепления на местности	Средняя квадратическая погрешность определения координат характерных точек границы части земельного участка, м
	X	Y		
1	2	3	4	5
680	782443.49	1321284.77	данные отсутствуют	данные отсутствуют
681	782427.71	1321269.92	данные отсутствуют	данные отсутствуют
682	794599.66	1311168.12	данные отсутствуют	данные отсутствуют
682	794599.66	1311168.12	данные отсутствуют	данные отсутствуют
683	794592.9	1311172.56	данные отсутствуют	данные отсутствуют
684	794599.38	1311167.96	данные отсутствуют	данные отсутствуют
684	794599.38	1311167.96	данные отсутствуют	данные отсутствуют
685	794600.65	1311170.08	данные отсутствуют	данные отсутствуют
685	794600.65	1311170.08	данные отсутствуют	данные отсутствуют
686	794599.9	1311185.94	данные отсутствуют	данные отсутствуют
686	794599.9	1311185.94	данные отсутствуют	данные отсутствуют
687	794587.33	1311176.51	данные отсутствуют	данные отсутствуют
688	794592.81	1311172.62	данные отсутствуют	данные отсутствуют
689	792993.37	1312360.16	данные отсутствуют	данные отсутствуют
690	792978.64	1312371.02	данные отсутствуют	данные отсутствуют
691	792943.44	1312396.95	данные отсутствуют	данные отсутствуют
692	792915.51	1312417.64	данные отсутствуют	данные отсутствуют
Государственный регистратор				ФГИС ЕГРН
полное наименование должности			подпись	инициалы, фамилия

М.П.

Земельный участок				
(вид объекта недвижимости)				
Лист № ____ Раздела <b>4.2</b>		Всего листов раздела <b>4.2</b> : ____		Всего разделов: ____
30.09.2021 № 99/2021/420883370				
Кадастровый номер:			02:17:000000:155 (единое землепользование)	
Номер точки	Координаты, м		Описание закрепления на местности	Средняя квадратическая погрешность определения координат характерных точек границы части земельного участка, м
	X	Y		
1	2	3	4	5
693	792935.94	1312402.47	данные отсутствуют	данные отсутствуют
694	792791.08	1312510.09	данные отсутствуют	данные отсутствуют
695	792782.84	1312516.31	данные отсутствуют	данные отсутствуют
696	792715.82	1312566.92	данные отсутствуют	данные отсутствуют
697	792525.37	1312849.73	данные отсутствуют	данные отсутствуют
698	792584.23	1312707.95	данные отсутствуют	данные отсутствуют
699	792660.11	1312608.98	данные отсутствуют	данные отсутствуют
700	792518.55	1312866.13	данные отсутствуют	данные отсутствуют
701	792476.76	1312966.81	данные отсутствуют	данные отсутствуют
702	794599.53	1311167.85	данные отсутствуют	данные отсутствуют
703	794600.66	1311170.08	данные отсутствуют	данные отсутствуют
704	794599.93	1311185.94	данные отсутствуют	данные отсутствуют
705	794588.18	1311156.01	данные отсутствуют	данные отсутствуют
706	794599.66	1311168.11	данные отсутствуют	данные отсутствуют
707	794583.22	1311158.91	данные отсутствуют	данные отсутствуют
708	794588.19	1311156.01	данные отсутствуют	данные отсутствуют
709	793121.77	1312261.83	данные отсутствуют	данные отсутствуют
Государственный регистратор				ФГИС ЕГРН
полное наименование должности			подпись	инициалы, фамилия

М.П.

Раздел 4.2

Выписка из Единого государственного реестра недвижимости об объекте недвижимости  
Сведения о частях земельного участка

Земельный участок				
(вид объекта недвижимости)				
Лист № ____ Раздела <b>4.2</b>		Всего листов раздела <b>4.2</b> : ____		Всего разделов: ____
30.09.2021 № 99/2021/420883370				
Кадастровый номер:			02:17:000000:155 (единое землепользование)	
Номер точки	Координаты, м		Описание закрепления на местности	Средняя квадратическая погрешность определения координат характерных точек границы части земельного участка, м
	X	Y		
1	2	3	4	5
710	793123.65	1312254.61	данные отсутствуют	данные отсутствуют
711	793123.9	1312253.01	данные отсутствуют	данные отсутствуют
712	793124.85	1312248.96	данные отсутствуют	данные отсутствуют
713	793133.14	1312237.05	данные отсутствуют	данные отсутствуют
714	793154.8	1312219.96	данные отсутствуют	данные отсутствуют
715	793155.17	1312219.68	данные отсутствуют	данные отсутствуют
716	793207.58	1312179.88	данные отсутствуют	данные отсутствуют
717	793259.07	1312138.35	данные отсутствуют	данные отсутствуют
718	793259.38	1312138.09	данные отсутствуют	данные отсутствуют
719	793303.32	1312103.79	данные отсутствуют	данные отсутствуют
720	793303.61	1312103.57	данные отсутствуют	данные отсутствуют
721	793347.81	1312070.07	данные отсутствуют	данные отсутствуют
722	793348.05	1312069.89	данные отсутствуют	данные отсутствуют
723	793391.37	1312037.88	данные отсутствуют	данные отсутствуют
724	793434.2	1312004.53	данные отсутствуют	данные отсутствуют
725	793434.81	1312004.07	данные отсутствуют	данные отсутствуют
726	793480.98	1311970.35	данные отсутствуют	данные отсутствуют
Государственный регистратор				ФГИС ЕГРН
полное наименование должности			подпись	инициалы, фамилия

М.П.

<b>Земельный участок</b>			
(вид объекта недвижимости)			
Лист № ____ Раздела <b>4.2</b>	Всего листов раздела <b>4.2</b> : ____	Всего разделов: ____	Всего листов выписки: ____
<b>30.09.2021 № 99/2021/420883370</b>			
Кадастровый номер:		<b>02:17:000000:155 (единое землепользование)</b>	

Номер точки	Координаты, м		Описание закрепления на местности	Средняя квадратическая погрешность определения координат характерных точек границы части земельного участка, м
	X	Y		
1	2	3	4	5
727	793533.8	1311931.29	данные отсутствуют	данные отсутствуют
728	793579.97	1311895.36	данные отсутствуют	данные отсутствуют
729	793580.29	1311895.12	данные отсутствуют	данные отсутствуют
730	793625.23	1311861.27	данные отсутствуют	данные отсутствуют
731	793671.01	1311826.45	данные отсутствуют	данные отсутствуют
732	793671.19	1311826.31	данные отсутствуют	данные отсутствуют
733	793810.24	1311722.53	данные отсутствуют	данные отсутствуют
734	793824.07	1311710.93	данные отсутствуют	данные отсутствуют
735	794030.16	1311556.01	данные отсутствуют	данные отсутствуют
736	794044.12	1311547.39	данные отсутствуют	данные отсутствуют
737	794097.73	1311509.24	данные отсутствуют	данные отсутствуют
738	794142.09	1311474.86	данные отсутствуют	данные отсутствуют
739	794142.48	1311474.56	данные отсутствуют	данные отсутствуют
740	794191.59	1311438.06	данные отсутствуют	данные отсутствуют
741	794191.64	1311438	данные отсутствуют	данные отсутствуют
742	794236.37	1311404.95	данные отсутствуют	данные отсутствуют
743	794284	1311369.66	данные отсутствуют	данные отсутствуют

Государственный регистратор		ФГИС ЕГРН
полное наименование должности	подпись	инициалы, фамилия

М.П.

<b>Земельный участок</b>			
(вид объекта недвижимости)			
Лист № ____ Раздела <b>4.2</b>	Всего листов раздела <b>4.2</b> : ____	Всего разделов: ____	Всего листов выписки: ____
<b>30.09.2021 № 99/2021/420883370</b>			
Кадастровый номер:		<b>02:17:000000:155 (единое землепользование)</b>	

Номер точки	Координаты, м		Описание закрепления на местности	Средняя квадратическая погрешность определения координат характерных точек границы части земельного участка, м
	X	Y		
1	2	3	4	5
744	794284.13	1311369.56	данные отсутствуют	данные отсутствуют
745	794327.02	1311338.22	данные отсутствуют	данные отсутствуют
746	794372.66	1311304.05	данные отсутствуют	данные отсутствуют
747	794372.91	1311303.87	данные отсутствуют	данные отсутствуют
748	794417.01	1311271.74	данные отсутствуют	данные отсутствуют
749	794467.43	1311233.9	данные отсутствуют	данные отсутствуют
750	794468.28	1311233.28	данные отсутствуют	данные отсутствуют
751	794500.95	1311210.87	данные отсутствуют	данные отсутствуют
752	794501.16	1311210.72	данные отсутствуют	данные отсутствуют
753	794501.16	1311210.7	данные отсутствуют	данные отсутствуют
754	794513.01	1311201.75	данные отсутствуют	данные отсутствуют
755	794514.96	1311200.41	данные отсутствуют	данные отсутствуют
756	794563.69	1311170.33	данные отсутствуют	данные отсутствуют
757	794564.19	1311170.04	данные отсутствуют	данные отсутствуют
758	792790.9	1312513.48	данные отсутствуют	данные отсутствуют
759	792790.99	1312513.44	данные отсутствуют	данные отсутствуют
760	792736.48	1312545.58	данные отсутствуют	данные отсутствуют

Государственный регистратор		ФГИС ЕГРН
полное наименование должности	подпись	инициалы, фамилия

М.П.

Земельный участок				
(вид объекта недвижимости)				
Лист № ____ Раздела <b>4.2</b>		Всего листов раздела <b>4.2</b> : ____		Всего разделов: ____
30.09.2021 № 99/2021/420883370				
Кадастровый номер:			02:17:000000:155 (единое землепользование)	
Номер точки	Координаты, м		Описание закрепления на местности	Средняя квадратическая погрешность определения координат характерных точек границы части земельного участка, м
	X	Y		
1	2	3	4	5
761	792485.33	1312947.41	данные отсутствуют	данные отсутствуют
762	792488.43	1312939.38	данные отсутствуют	данные отсутствуют
763	792488.49	1312939.26	данные отсутствуют	данные отсутствуют
764	792517.1	1312866.44	данные отсутствуют	данные отсутствуют
765	792517.16	1312866.33	данные отсутствуют	данные отсутствуют
766	792529.11	1312836.34	данные отсутствуют	данные отсутствуют
767	792533.94	1312819.01	данные отсутствуют	данные отсутствуют
768	792534.25	1312817.99	данные отсутствуют	данные отсутствуют
769	792535.32	1312815.27	данные отсутствуют	данные отсутствуют
770	792557.63	1312766.7	данные отсутствуют	данные отсутствуют
771	792558.36	1312765.23	данные отсутствуют	данные отсутствуют
772	792585.96	1312714.28	данные отсутствуют	данные отсутствуют
773	792586.56	1312713.23	данные отсутствуют	данные отсутствуют
774	792597.63	1312694.94	данные отсутствуют	данные отсутствуют
775	792599.04	1312692.86	данные отсутствуют	данные отсутствуют
776	792623.39	1312660.53	данные отсутствуют	данные отсутствуют
777	792624.54	1312659.1	данные отсутствуют	данные отсутствуют
Государственный регистратор				ФГИС ЕГРН
полное наименование должности			подпись	инициалы, фамилия

М.П.

Раздел 4.2

Выписка из Единого государственного реестра недвижимости об объекте недвижимости  
Сведения о частях земельного участка

Земельный участок				
(вид объекта недвижимости)				
Лист № ____ Раздела <b>4.2</b>		Всего листов раздела <b>4.2</b> : ____		Всего разделов: ____
30.09.2021 № 99/2021/420883370				
Кадастровый номер:			02:17:000000:155 (единое землепользование)	
Номер точки	Координаты, м		Описание закрепления на местности	Средняя квадратическая погрешность определения координат характерных точек границы части земельного участка, м
	X	Y		
1	2	3	4	5
778	792658.46	1312620.32	данные отсутствуют	данные отсутствуют
779	792668.25	1312608.03	данные отсутствуют	данные отсутствуют
780	792671.75	1312604.43	данные отсутствуют	данные отсутствуют
781	792677.13	1312599.93	данные отсутствуют	данные отсутствуют
782	792688.73	1312586.62	данные отсутствуют	данные отсутствуют
783	792702.28	1312569.69	данные отсутствуют	данные отсутствуют
784	792707.32	1312564.92	данные отсутствуют	данные отсутствуют
785	792724.61	1312552.63	данные отсутствуют	данные отсутствуют
786	792726.48	1312551.42	данные отсутствуют	данные отсутствуют
787	792261.01	1313469.38	данные отсутствуют	данные отсутствуют
788	792032.9	1314006.13	данные отсутствуют	данные отсутствуют
789	792029.61	1313991.52	данные отсутствуют	данные отсутствуют
790	792034.11	1313976.01	данные отсутствуют	данные отсутствуют
791	792034.35	1313975.28	данные отсутствуют	данные отсутствуют
792	792035.07	1313973.33	данные отсутствуют	данные отсутствуют
793	792060.15	1313913.51	данные отсутствуют	данные отсутствуют
794	792081.44	1313860.98	данные отсутствуют	данные отсутствуют
Государственный регистратор				ФГИС ЕГРН
полное наименование должности			подпись	инициалы, фамилия

М.П.

<b>Земельный участок</b>			
(вид объекта недвижимости)			
Лист № ____ Раздела <b>4.2</b>	Всего листов раздела <b>4.2</b> : ____	Всего разделов: ____	Всего листов выписки: ____
<b>30.09.2021 № 99/2021/420883370</b>			
Кадастровый номер:		<b>02:17:000000:155 (единое землепользование)</b>	

Номер точки	Координаты, м		Описание закрепления на местности	Средняя квадратическая погрешность определения координат характерных точек границы части земельного участка, м
	X	Y		
1	2	3	4	5
795	792103.51	1313805.69	данные отсутствуют	данные отсутствуют
796	792103.83	1313804.91	данные отсутствуют	данные отсутствуют
797	792128.49	1313748.66	данные отсутствуют	данные отсутствуют
798	792128.52	1313748.63	данные отсутствуют	данные отсутствуют
799	792152.86	1313693.46	данные отсутствуют	данные отсутствуют
800	792176.67	1313636.26	данные отсутствуют	данные отсутствуют
801	792176.72	1313636.16	данные отсутствуют	данные отсутствуют
802	792200.46	1313579.81	данные отсутствуют	данные отсутствуют
803	792201.87	1313576.96	данные отсутствуют	данные отсутствуют
804	792221.49	1313543.19	данные отсутствуют	данные отсутствуют
805	792221.64	1313542.91	данные отсутствуют	данные отсутствуют
806	792236.67	1313517.82	данные отсутствуют	данные отсутствуют
807	792239.85	1313512.32	данные отсутствуют	данные отсутствуют
808	792244.66	1313502.67	данные отсутствуют	данные отсутствуют
809	794527.21	1311213.27	данные отсутствуют	данные отсутствуют
810	794492.79	1311238.55	данные отсутствуют	данные отсутствуют
811	794492.47	1311222.92	данные отсутствуют	данные отсутствуют

Государственный регистратор		ФГИС ЕГРН
полное наименование должности	подпись	инициалы, фамилия

М.П.

<b>Земельный участок</b>			
(вид объекта недвижимости)			
Лист № ____ Раздела <b>4.2</b>	Всего листов раздела <b>4.2</b> : ____	Всего разделов: ____	Всего листов выписки: ____
<b>30.09.2021 № 99/2021/420883370</b>			
Кадастровый номер:		<b>02:17:000000:155 (единое землепользование)</b>	

Номер точки	Координаты, м		Описание закрепления на местности	Средняя квадратическая погрешность определения координат характерных точек границы части земельного участка, м
	X	Y		
1	2	3	4	5
812	794516.24	1311205.65	данные отсутствуют	данные отсутствуют
813	786461.06	1317258.97	данные отсутствуют	данные отсутствуют
814	786483.52	1317248.81	данные отсутствуют	данные отсутствуют
815	787025.02	1317034.88	данные отсутствуют	данные отсутствуют
815	787025.02	1317034.88	данные отсутствуют	данные отсутствуют
816	787175.97	1316969.35	данные отсутствуют	данные отсутствуют
816	787175.97	1316969.35	данные отсутствуют	данные отсутствуют
817	787158.21	1316985.25	данные отсутствуют	данные отсутствуют
818	786809.36	1317116.77	данные отсутствуют	данные отсутствуют
819	787202.26	1316945.81	данные отсутствуют	данные отсутствуют
820	786933.94	1317068.82	данные отсутствуют	данные отсутствуют
821	786546.45	1317220.32	данные отсутствуют	данные отсутствуют
822	786568.54	1317210.32	данные отсутствуют	данные отсутствуют
823	786500.73	1317262.56	данные отсутствуют	данные отсутствуют
824	786316.83	1317342.42	данные отсутствуют	данные отсутствуют
824	786316.83	1317342.42	данные отсутствуют	данные отсутствуют
825	786311.73	1317331.27	данные отсутствуют	данные отсутствуют

Государственный регистратор		ФГИС ЕГРН
полное наименование должности	подпись	инициалы, фамилия

М.П.

Земельный участок					
(вид объекта недвижимости)					
Лист № ____ Раздела <b>4.2</b>		Всего листов раздела <b>4.2</b> : ____		Всего разделов: ____	Всего листов выписки: ____
<b>30.09.2021 № 99/2021/420883370</b>					
Кадастровый номер:			<b>02:17:000000:155 (единое землепользование)</b>		
Номер точки	Координаты, м		Описание закрепления на местности	Средняя квадратическая погрешность определения координат характерных точек границы части земельного участка, м	
	X	Y			
1	2	3	4	5	
826	786498.92	1317260.58	данные отсутствуют	данные отсутствуют	
827	786543.34	1317241.69	данные отсутствуют	данные отсутствуют	
828	786735.96	1317148.83	данные отсутствуют	данные отсутствуют	
829	786745.24	1317154.3	данные отсутствуют	данные отсутствуют	
830	786747.12	1317155.53	данные отсутствуют	данные отсутствуют	
830	786747.12	1317155.53	данные отсутствуют	данные отсутствуют	
831	786544.32	1317243.58	данные отсутствуют	данные отсутствуют	
831	786544.32	1317243.58	данные отсутствуют	данные отсутствуют	
832	786500.73	1317262.55	данные отсутствуют	данные отсутствуют	
833	786507.68	1317270.1	данные отсутствуют	данные отсутствуют	
834	786511.48	1317274.65	данные отсутствуют	данные отсутствуют	
835	786327.09	1317362.08	данные отсутствуют	данные отсутствуют	
836	786322.85	1317355.59	данные отсутствуют	данные отсутствуют	
837	786768.47	1317169.56	данные отсутствуют	данные отсутствуют	
838	786749.55	1317157.13	данные отсутствуют	данные отсутствуют	
838	786749.55	1317157.13	данные отсутствуют	данные отсутствуют	
839	786768.33	1317169.45	данные отсутствуют	данные отсутствуют	
Государственный регистратор					ФГИС ЕГРН
полное наименование должности			подпись		инициалы, фамилия

М.П.

Раздел 4.2

Выписка из Единого государственного реестра недвижимости об объекте недвижимости  
Сведения о частях земельного участка

Земельный участок					
(вид объекта недвижимости)					
Лист № ____ Раздела <b>4.2</b>		Всего листов раздела <b>4.2</b> : ____		Всего разделов: ____	Всего листов выписки: ____
<b>30.09.2021 № 99/2021/420883370</b>					
Кадастровый номер:			<b>02:17:000000:155 (единое землепользование)</b>		
Номер точки	Координаты, м		Описание закрепления на местности	Средняя квадратическая погрешность определения координат характерных точек границы части земельного участка, м	
	X	Y			
1	2	3	4	5	
840	786581.5	1317289.17	данные отсутствуют	данные отсутствуют	
841	786574.59	1317286.15	данные отсутствуют	данные отсутствуют	
842	786551.22	1317259.08	данные отсутствуют	данные отсутствуют	
843	786546.26	1317247.32	данные отсутствуют	данные отсутствуют	
Государственный регистратор					ФГИС ЕГРН
полное наименование должности			подпись		инициалы, фамилия

М.П.



Выписка из Единого государственного реестра недвижимости об объекте недвижимости  
Сведения о частях земельного участка

Земельный участок				
(вид объекта недвижимости)				
Лист № ____ Раздела <b>4.2</b>		Всего листов раздела <b>4.2</b> : ____		Всего разделов: ____
30.09.2021 № 99/2021/420883370				
Кадастровый номер:			02:17:000000:155 (единое землепользование)	
Сведения о характерных точках границы части (частей) земельного участка				
Учетный номер части: 7				
Система координат: МСК-05				
Зона №				
Номер точки	Координаты, м		Описание закрепления на местности	Средняя квадратическая погрешность определения координат характерных точек границы части земельного участка, м
	X	Y		
1	2	3	4	5
5	792507.72	1312896.73	данные отсутствуют	данные отсутствуют
5	792507.72	1312896.73	данные отсутствуют	данные отсутствуют
11	792258.44	1313475.3	данные отсутствуют	данные отсутствуют
12	792259.05	1313476.08	данные отсутствуют	данные отсутствуют
13	792258.25	1313478.76	данные отсутствуют	данные отсутствуют
14	792256.22	1313480.41	данные отсутствуют	данные отсутствуют
15	792236.84	1313524.38	данные отсутствуют	данные отсутствуют
16	792204.37	1313602.92	данные отсутствуют	данные отсутствуют
17	792142.64	1313749.52	данные отсутствуют	данные отсутствуют
18	792145.62	1313751.25	данные отсутствуют	данные отсутствуют
19	792143.5	1313755.5	данные отсутствуют	данные отсутствуют
20	792141.04	1313754.12	данные отсутствуют	данные отсутствуют
21	792139.55	1313757.19	данные отсутствуют	данные отсутствуют
22	792142.43	1313759.31	данные отсутствуют	данные отсутствуют
23	792140.65	1313763.88	данные отсутствуют	данные отсутствуют
24	792138.46	1313762.63	данные отсутствуют	данные отсутствуют
Государственный регистратор			ФГИС ЕГРН	
полное наименование должности			подпись	
			инициалы, фамилия	

М.П.

Раздел 4.2

Выписка из Единого государственного реестра недвижимости об объекте недвижимости  
Сведения о частях земельного участка

Земельный участок				
(вид объекта недвижимости)				
Лист № ____ Раздела <b>4.2</b>		Всего листов раздела <b>4.2</b> : ____		Всего разделов: ____
30.09.2021 № 99/2021/420883370				
Кадастровый номер:			02:17:000000:155 (единое землепользование)	
Номер точки	Координаты, м		Описание закрепления на местности	Средняя квадратическая погрешность определения координат характерных точек границы части земельного участка, м
	X	Y		
1	2	3	4	5
25	792118.45	1313808.12	данные отсутствуют	данные отсутствуют
26	792098.68	1313848.66	данные отсутствуют	данные отсутствуют
27	792100.27	1313852.02	данные отсутствуют	данные отсутствуют
28	792095.84	1313854.41	данные отсутствуют	данные отсутствуют
29	792072.13	1313910.28	данные отсутствуют	данные отсутствуют
30	792046.13	1313974.48	данные отсутствуют	данные отсутствуют
31	792044.47	1313979.45	данные отсутствуют	данные отсутствуют
68	792042.2	1313986.28	данные отсутствуют	данные отсутствуют
144	786756.53	1317174.92	данные отсутствуют	данные отсутствуют
144	786756.53	1317174.92	данные отсутствуют	данные отсутствуют
145	786727.55	1317187.94	данные отсутствуют	данные отсутствуют
146	786679.56	1317211.19	данные отсутствуют	данные отсутствуют
147	786576.42	1317255.66	данные отсутствуют	данные отсутствуют
148	786595.79	1317268.63	данные отсутствуют	данные отсутствуют
149	786623.16	1317268.63	данные отсутствуют	данные отсутствуют
150	786638.57	1317260.39	данные отсутствуют	данные отсутствуют
151	786632.96	1317256.89	данные отсутствуют	данные отсутствуют
Государственный регистратор			ФГИС ЕГРН	
полное наименование должности			подпись	
			инициалы, фамилия	

М.П.

Земельный участок				
(вид объекта недвижимости)				
Лист № ____ Раздела <b>4.2</b>		Всего листов раздела <b>4.2</b> : ____		Всего разделов: ____
30.09.2021 № 99/2021/420883370				
Кадастровый номер:			02:17:000000:155 (единое землепользование)	
Номер точки	Координаты, м		Описание закрепления на местности	Средняя квадратическая погрешность определения координат характерных точек границы части земельного участка, м
	X	Y		
1	2	3	4	5
152	786634.25	1317253.35	данные отсутствуют	данные отсутствуют
153	786636.92	1317253.05	данные отсутствуют	данные отсутствуют
154	786646.95	1317257.23	данные отсутствуют	данные отсутствуют
155	786655.3	1317266.9	данные отсутствуют	данные отсутствуют
156	786640.65	1317281.01	данные отсутствуют	данные отсутствуют
157	786616.79	1317293.2	данные отсутствуют	данные отсутствуют
158	786599.64	1317294.81	данные отсутствуют	данные отсутствуют
164	786549.7	1317238.98	данные отсутствуют	данные отсутствуют
165	786546.01	1317227.68	данные отсутствуют	данные отсутствуют
166	786547.63	1317200.3	данные отсутствуют	данные отсутствуют
166	786547.63	1317200.3	данные отсутствуют	данные отсутствуют
167	786558.92	1317182.84	данные отсутствуют	данные отсутствуют
167	786558.92	1317182.84	данные отсутствуют	данные отсутствуют
168	786572.91	1317177.75	данные отсутствуют	данные отсутствуют
168	786572.91	1317177.75	данные отсутствуют	данные отсутствуют
169	786578.44	1317181.9	данные отсутствуют	данные отсутствуют
169	786578.44	1317181.9	данные отсутствуют	данные отсутствуют
Государственный регистратор				ФГИС ЕГРН
полное наименование должности			подпись	инициалы, фамилия

М.П.

Раздел 4.2

Выписка из Единого государственного реестра недвижимости об объекте недвижимости  
Сведения о частях земельного участка

Земельный участок				
(вид объекта недвижимости)				
Лист № ____ Раздела <b>4.2</b>		Всего листов раздела <b>4.2</b> : ____		Всего разделов: ____
30.09.2021 № 99/2021/420883370				
Кадастровый номер:			02:17:000000:155 (единое землепользование)	
Номер точки	Координаты, м		Описание закрепления на местности	Средняя квадратическая погрешность определения координат характерных точек границы части земельного участка, м
	X	Y		
1	2	3	4	5
170	786580.26	1317191.01	данные отсутствуют	данные отсутствуют
170	786580.26	1317191.01	данные отсутствуют	данные отсутствуют
171	786573.24	1317194.41	данные отсутствуют	данные отсутствуют
171	786573.24	1317194.41	данные отсутствуют	данные отсутствуют
172	786570.51	1317198.78	данные отсутствуют	данные отсутствуют
172	786570.51	1317198.78	данные отсутствуют	данные отсутствуют
173	786566.3	1317223.47	данные отсутствуют	данные отсутствуют
174	786717.2	1317157.02	данные отсутствуют	данные отсутствуют
175	786994.33	1317035.99	данные отсутствуют	данные отсутствуют
176	787173.64	1316958.11	данные отсутствуют	данные отсутствуют
181	794601.78	1311163.57	данные отсутствуют	данные отсутствуют
181	794601.78	1311163.57	данные отсутствуют	данные отсутствуют
182	794599.03	1311166.87	данные отсутствуют	данные отсутствуют
182	794599.03	1311166.87	данные отсутствуют	данные отсутствуют
183	794600.04	1311168.86	данные отсутствуют	данные отсутствуют
183	794600.04	1311168.86	данные отсутствуют	данные отсутствуют
184	794586.68	1311175.78	данные отсутствуют	данные отсутствуют
Государственный регистратор				ФГИС ЕГРН
полное наименование должности			подпись	инициалы, фамилия

М.П.

Земельный участок				
(вид объекта недвижимости)				
Лист № ____ Раздела <b>4.2</b>		Всего листов раздела <b>4.2</b> : ____		Всего разделов: ____
30.09.2021 № 99/2021/420883370				
Кадастровый номер:			02:17:000000:155 (единое землепользование)	
Номер точки	Координаты, м		Описание закрепления на местности	Средняя квадратическая погрешность определения координат характерных точек границы части земельного участка, м
	X	Y		
1	2	3	4	5
185	794579.79	1311179.35	данные отсутствуют	данные отсутствуют
190	793843.84	1311696.59	данные отсутствуют	данные отсутствуют
191	793876.57	1311670.67	данные отсутствуют	данные отсутствуют
192	793880.49	1311667.68	данные отсутствуют	данные отсутствуют
193	793932.86	1311628.14	данные отсутствуют	данные отсутствуют
194	793985.55	1311588.74	данные отсутствуют	данные отсутствуют
213	794600.2	1311169.18	данные отсутствуют	данные отсутствуют
213	794600.2	1311169.18	данные отсутствуют	данные отсутствуют
214	794604.57	1311177.84	данные отсутствуют	данные отсутствуют
214	794604.57	1311177.84	данные отсутствуют	данные отсутствуют
214	794604.57	1311177.84	данные отсутствуют	данные отсутствуют
215	794604.04	1311183.18	данные отсутствуют	данные отсутствуют
215	794604.04	1311183.18	данные отсутствуют	данные отсутствуют
215	794604.04	1311183.18	данные отсутствуют	данные отсутствуют
216	794600.32	1311185.93	данные отсутствуют	данные отсутствуют
216	794600.32	1311185.93	данные отсутствуют	данные отсутствуют
216	794600.32	1311185.93	данные отсутствуют	данные отсутствуют
Государственный регистратор				ФГИС ЕГРН
полное наименование должности			подпись	инициалы, фамилия

М.П.

Раздел 4.2

Выписка из Единого государственного реестра недвижимости об объекте недвижимости  
Сведения о частях земельного участка

Земельный участок				
(вид объекта недвижимости)				
Лист № ____ Раздела <b>4.2</b>		Всего листов раздела <b>4.2</b> : ____		Всего разделов: ____
30.09.2021 № 99/2021/420883370				
Кадастровый номер:			02:17:000000:155 (единое землепользование)	
Номер точки	Координаты, м		Описание закрепления на местности	Средняя квадратическая погрешность определения координат характерных точек границы части земельного участка, м
	X	Y		
1	2	3	4	5
217	794595.36	1311186.07	данные отсутствуют	данные отсутствуют
217	794595.36	1311186.07	данные отсутствуют	данные отсутствуют
218	794590.54	1311180.1	данные отсутствуют	данные отсутствуют
218	794590.54	1311180.1	данные отсутствуют	данные отсутствуют
219	794586.69	1311175.79	данные отсутствуют	данные отсутствуют
220	794599.57	1311169.12	данные отсутствуют	данные отсутствуют
220	794599.57	1311169.12	данные отсутствуют	данные отсутствуют
263	792986.01	1312366.51	данные отсутствуют	данные отсутствуют
264	792985.26	1312369.25	данные отсутствуют	данные отсутствуют
265	792980.33	1312370.76	данные отсутствуют	данные отсутствуют
308	792940.04	1312400.13	данные отсутствуют	данные отсутствуют
311	792790.99	1312513.45	данные отсутствуют	данные отсутствуют
311	792790.99	1312513.45	данные отсутствуют	данные отсутствуют
350	792715.71	1312567.03	данные отсутствуют	данные отсутствуют
350	792715.71	1312567.03	данные отсутствуют	данные отсутствуют
351	792692.99	1312587.88	данные отсутствуют	данные отсутствуют
351	792692.99	1312587.88	данные отсутствуют	данные отсутствуют
Государственный регистратор				ФГИС ЕГРН
полное наименование должности			подпись	инициалы, фамилия

М.П.

Земельный участок				
(вид объекта недвижимости)				
Лист № ____ Раздела <b>4.2</b>		Всего листов раздела <b>4.2</b> : ____		Всего разделов: ____
30.09.2021 № 99/2021/420883370				
Кадастровый номер:			02:17:000000:155 (единое землепользование)	
Номер точки	Координаты, м		Описание закрепления на местности	Средняя квадратическая погрешность определения координат характерных точек границы части земельного участка, м
	X	Y		
1	2	3	4	5
352	792675.81	1312604.02	данные отсутствуют	данные отсутствуют
352	792675.81	1312604.02	данные отсутствуют	данные отсутствуют
353	792667.13	1312612.94	данные отсутствуют	данные отсутствуют
353	792667.13	1312612.94	данные отсутствуют	данные отсутствуют
354	792643.39	1312639.89	данные отсутствуют	данные отсутствуют
354	792643.39	1312639.89	данные отсутствуют	данные отсутствуют
355	792620.19	1312668.95	данные отсутствуют	данные отсутствуют
355	792620.19	1312668.95	данные отсутствуют	данные отсутствуют
356	792594.06	1312708.41	данные отсутствуют	данные отсутствуют
356	792594.06	1312708.41	данные отсутствуют	данные отсутствуют
357	792573.52	1312746.02	данные отсутствуют	данные отсутствуют
357	792573.52	1312746.02	данные отсутствуют	данные отсутствуют
358	792552.97	1312788.19	данные отсутствуют	данные отсутствуют
358	792552.97	1312788.19	данные отсутствуют	данные отсутствуют
359	792520.4	1312860.8	данные отсутствуют	данные отсутствуют
360	792508.48	1312895.26	данные отсутствуют	данные отсутствуют
360	792508.48	1312895.26	данные отсутствуют	данные отсутствуют
Государственный регистратор				ФГИС ЕГРН
полное наименование должности			подпись	инициалы, фамилия

М.П.

Раздел 4.2

Выписка из Единого государственного реестра недвижимости об объекте недвижимости  
Сведения о частях земельного участка

Земельный участок				
(вид объекта недвижимости)				
Лист № ____ Раздела <b>4.2</b>		Всего листов раздела <b>4.2</b> : ____		Всего разделов: ____
30.09.2021 № 99/2021/420883370				
Кадастровый номер:			02:17:000000:155 (единое землепользование)	
Номер точки	Координаты, м		Описание закрепления на местности	Средняя квадратическая погрешность определения координат характерных точек границы части земельного участка, м
	X	Y		
1	2	3	4	5
361	794534.98	1311207.61	данные отсутствуют	данные отсутствуют
362	794513.55	1311223.24	данные отсутствуют	данные отсутствуют
362	794513.55	1311223.24	данные отсутствуют	данные отсутствуют
363	794510.97	1311225.56	данные отсутствуют	данные отсутствуют
363	794510.97	1311225.56	данные отсутствуют	данные отсутствуют
364	794509.64	1311228.51	данные отсутствуют	данные отсутствуют
364	794509.64	1311228.51	данные отсутствуют	данные отсутствуют
365	794506.96	1311229.58	данные отсутствуют	данные отсутствуют
365	794506.96	1311229.58	данные отсутствуют	данные отсутствуют
366	794505.43	1311229.45	данные отсутствуют	данные отсутствуют
366	794505.43	1311229.45	данные отсутствуют	данные отсутствуют
367	794420.25	1311290.78	данные отсутствуют	данные отсутствуют
368	794400.54	1311305.88	данные отсутствуют	данные отсутствуют
369	794365.34	1311331.61	данные отсутствуют	данные отсутствуют
370	794307.37	1311374.95	данные отсутствуют	данные отсутствуют
371	794263.56	1311406.77	данные отсутствуют	данные отсутствуют
372	794141.71	1311498.92	данные отсутствуют	данные отсутствуют
Государственный регистратор				ФГИС ЕГРН
полное наименование должности			подпись	инициалы, фамилия

М.П.

Земельный участок				
(вид объекта недвижимости)				
Лист № ____ Раздела <b>4.2</b>		Всего листов раздела <b>4.2</b> : ____		Всего разделов: ____
30.09.2021 № 99/2021/420883370				
Кадастровый номер:			02:17:000000:155 (единое землепользование)	
Номер точки	Координаты, м		Описание закрепления на местности	Средняя квадратическая погрешность определения координат характерных точек границы части земельного участка, м
	X	Y		
1	2	3	4	5
373	794125.06	1311511.13	данные отсутствуют	данные отсутствуют
374	794101.24	1311529.44	данные отсутствуют	данные отсутствуют
375	793977.34	1311620.52	данные отсутствуют	данные отсутствуют
376	793950.32	1311640.45	данные отсутствуют	данные отсутствуют
377	793941.09	1311647.21	данные отсутствуют	данные отсутствуют
378	793899.26	1311677.69	данные отсутствуют	данные отсутствуют
379	793889.8	1311685.88	данные отсутствуют	данные отсутствуют
380	793886.52	1311688.23	данные отсутствуют	данные отсутствуют
381	793864.06	1311703.88	данные отсутствуют	данные отсутствуют
382	793844.48	1311719.05	данные отсутствуют	данные отсутствуют
383	793820.58	1311737.4	данные отсутствуют	данные отсутствуют
384	793757.78	1311785.38	данные отсутствуют	данные отсутствуют
385	793723.19	1311812.02	данные отсутствуют	данные отсутствуют
386	793687.91	1311838.77	данные отсутствуют	данные отсутствуют
387	793562	1311933.66	данные отсутствуют	данные отсутствуют
388	793490.29	1311987.62	данные отсутствуют	данные отсутствуют
389	793458.25	1312011.7	данные отсутствуют	данные отсутствуют
Государственный регистратор				ФГИС ЕГРН
полное наименование должности			подпись	инициалы, фамилия

М.П.

Земельный участок				
(вид объекта недвижимости)				
Лист № ____ Раздела <b>4.2</b>		Всего листов раздела <b>4.2</b> : ____		Всего разделов: ____
30.09.2021 № 99/2021/420883370				
Кадастровый номер:			02:17:000000:155 (единое землепользование)	
Номер точки	Координаты, м		Описание закрепления на местности	Средняя квадратическая погрешность определения координат характерных точек границы части земельного участка, м
	X	Y		
1	2	3	4	5
390	793368.29	1312080.32	данные отсутствуют	данные отсутствуют
391	793287.92	1312137.95	данные отсутствуют	данные отсутствуют
392	793281.26	1312142.87	данные отсутствуют	данные отсутствуют
393	793238.46	1312174.45	данные отсутствуют	данные отсутствуют
394	793208.98	1312198.48	данные отсутствуют	данные отсутствуют
395	793156.37	1312236.39	данные отсутствуют	данные отсутствуют
396	781967.71	1321739.7	данные отсутствуют	данные отсутствуют
406	781578.18	1322100.78	данные отсутствуют	данные отсутствуют
407	781573.93	1322107.71	данные отсутствуют	данные отсутствуют
465	785568.07	1317864.46	данные отсутствуют	данные отсутствуют
466	785624.03	1317799.26	данные отсутствуют	данные отсутствуют
467	785629.09	1317793.38	данные отсутствуют	данные отсутствуют
468	785680.74	1317733.14	данные отсутствуют	данные отсутствуют
469	785689.1	1317723.84	данные отсутствуют	данные отсутствуют
470	785742	1317664.98	данные отсутствуют	данные отсутствуют
471	785744.1	1317662.62	данные отсутствуют	данные отсутствуют
477	786324.83	1317339.3	данные отсутствуют	данные отсутствуют
Государственный регистратор				ФГИС ЕГРН
полное наименование должности			подпись	инициалы, фамилия

М.П.

Земельный участок				
(вид объекта недвижимости)				
Лист № ____ Раздела <b>4.2</b>		Всего листов раздела <b>4.2</b> : ____		Всего разделов: ____
30.09.2021 № 99/2021/420883370				
Кадастровый номер:			02:17:000000:155 (единое землепользование)	
Номер точки	Координаты, м		Описание закрепления на местности	Средняя квадратическая погрешность определения координат характерных точек границы части земельного участка, м
	X	Y		
1	2	3	4	5
477	786324.83	1317339.3	данные отсутствуют	данные отсутствуют
479	786492.55	1317282.59	данные отсутствуют	данные отсутствуют
480	786498.37	1317305.58	данные отсутствуют	данные отсутствуют
481	786495.37	1317330.02	данные отсутствуют	данные отсутствуют
482	786485.33	1317345.1	данные отсутствуют	данные отсутствуют
483	786479	1317348.1	данные отсутствуют	данные отсутствуют
484	786471.18	1317342.11	данные отсутствуют	данные отсутствуют
485	786472.04	1317326.21	данные отсутствуют	данные отсутствуют
486	786476.13	1317309.65	данные отсутствуют	данные отсутствуют
487	786471.89	1317298.7	данные отсутствуют	данные отсутствуют
488	786461.21	1317303.39	данные отсутствуют	данные отсутствуют
496	785590.35	1317878.46	данные отсутствуют	данные отсутствуют
496	785590.35	1317878.46	данные отсутствуют	данные отсутствуют
497	785583.18	1317887.14	данные отсутствуют	данные отсутствуют
497	785583.18	1317887.14	данные отсутствуют	данные отсутствуют
499	785509.8	1317970.77	данные отсутствуют	данные отсутствуют
500	785483.65	1318000.94	данные отсутствуют	данные отсутствуют
Государственный регистратор				ФГИС ЕГРН
полное наименование должности			подпись	инициалы, фамилия

М.П.

Раздел 4.2

Выписка из Единого государственного реестра недвижимости об объекте недвижимости  
Сведения о частях земельного участка

Земельный участок				
(вид объекта недвижимости)				
Лист № ____ Раздела <b>4.2</b>		Всего листов раздела <b>4.2</b> : ____		Всего разделов: ____
30.09.2021 № 99/2021/420883370				
Кадастровый номер:			02:17:000000:155 (единое землепользование)	
Номер точки	Координаты, м		Описание закрепления на местности	Средняя квадратическая погрешность определения координат характерных точек границы части земельного участка, м
	X	Y		
1	2	3	4	5
503	785392.47	1318108.78	данные отсутствуют	данные отсутствуют
504	785359.1	1318148.43	данные отсутствуют	данные отсутствуют
505	785324.98	1318188.38	данные отсутствуют	данные отсутствуют
506	785315.91	1318198.98	данные отсутствуют	данные отсутствуют
507	785300.26	1318217.55	данные отсутствуют	данные отсутствуют
508	785263.8	1318260.86	данные отсутствуют	данные отсутствуют
509	785219.25	1318313.1	данные отсутствуют	данные отсутствуют
510	785155.81	1318387.55	данные отсутствуют	данные отсутствуют
569	781971.3	1321729.15	данные отсутствуют	данные отсутствуют
576	786496.34	1317261.68	данные отсутствуют	данные отсутствуют
577	786477.96	1317243.23	данные отсутствуют	данные отсутствуют
577	786477.96	1317243.23	данные отсутствуют	данные отсутствуют
578	786461.28	1317242.99	данные отсутствуют	данные отсутствуют
578	786461.28	1317242.99	данные отсутствуют	данные отсутствуют
579	786449.22	1317251.38	данные отсутствуют	данные отсутствуют
579	786449.22	1317251.38	данные отсутствуют	данные отсутствуют
580	786466.32	1317262.34	данные отсутствуют	данные отсутствуют
Государственный регистратор				ФГИС ЕГРН
полное наименование должности			подпись	инициалы, фамилия

М.П.

Земельный участок				
(вид объекта недвижимости)				
Лист № ____ Раздела <b>4.2</b>		Всего листов раздела <b>4.2</b> : ____		Всего разделов: ____
30.09.2021 № 99/2021/420883370				
Кадастровый номер:			02:17:000000:155 (единое землепользование)	
Номер точки	Координаты, м		Описание закрепления на местности	Средняя квадратическая погрешность определения координат характерных точек границы части земельного участка, м
	X	Y		
1	2	3	4	5
581	786375.49	1317302.05	данные отсутствуют	данные отсутствуют
606	783343.47	1320405.18	данные отсутствуют	данные отсутствуют
649	785590.96	1317877.74	данные отсутствуют	данные отсутствуют
650	785573.51	1317898.85	данные отсутствуют	данные отсутствуют
651	785568.8	1317885.65	данные отсутствуют	данные отсутствуют
652	785591.84	1317876.71	данные отсутствуют	данные отсутствуют
653	785557.99	1317917.65	данные отсутствуют	данные отсутствуют
653	785557.99	1317917.65	данные отсутствуют	данные отсутствуют
654	785463.5	1318025.22	данные отсутствуют	данные отсутствуют
655	785413.06	1318084.58	данные отсутствуют	данные отсутствуют
656	785125.38	1318423.59	данные отсутствуют	данные отсутствуют
657	785574.05	1317882.88	данные отсутствуют	данные отсутствуют
658	783371.66	1320378.91	данные отсутствуют	данные отсутствуют
659	783388.51	1320394.18	данные отсутствуют	данные отсутствуют
660	783357.45	1320423.63	данные отсутствуют	данные отсутствуют
661	783338.91	1320409.58	данные отсутствуют	данные отсутствуют
662	783354.78	1320394.64	данные отсутствуют	данные отсутствуют
Государственный регистратор				ФГИС ЕГРН
полное наименование должности			подпись	инициалы, фамилия

М.П.

Земельный участок				
(вид объекта недвижимости)				
Лист № ____ Раздела <b>4.2</b>		Всего листов раздела <b>4.2</b> : ____		Всего разделов: ____
30.09.2021 № 99/2021/420883370				
Кадастровый номер:			02:17:000000:155 (единое землепользование)	
Номер точки	Координаты, м		Описание закрепления на местности	Средняя квадратическая погрешность определения координат характерных точек границы части земельного участка, м
	X	Y		
1	2	3	4	5
663	783368.27	1320404.86	данные отсутствуют	данные отсутствуют
664	783355.87	1320393.62	данные отсутствуют	данные отсутствуют
665	781953.19	1321717.95	данные отсутствуют	данные отсутствуют
666	781973.46	1321727.12	данные отсутствуют	данные отсутствуют
667	781961.75	1321745.43	данные отсутствуют	данные отсутствуют
668	781936.41	1321733.96	данные отсутствуют	данные отсутствуют
669	781570.15	1322077.85	данные отсутствуют	данные отсутствуют
670	781587.51	1322092.63	данные отсутствуют	данные отсутствуют
671	781573.64	1322109.08	данные отсутствуют	данные отсутствуют
672	781554.71	1322092.95	данные отсутствуют	данные отсутствуют
673	785542.74	1317900.55	данные отсутствуют	данные отсутствуют
674	785564.34	1317909.95	данные отсутствуют	данные отсутствуют
675	785550.61	1317925.78	данные отсутствуют	данные отсутствуют
676	785524.96	1317914.62	данные отсутствуют	данные отсутствуют
677	785750.09	1317655.96	данные отсутствуют	данные отсутствуют
678	782430.63	1321267.18	данные отсутствуют	данные отсутствуют
679	782446.4	1321282.04	данные отсутствуют	данные отсутствуют
Государственный регистратор				ФГИС ЕГРН
полное наименование должности			подпись	инициалы, фамилия

М.П.

Земельный участок				
(вид объекта недвижимости)				
Лист № ____ Раздела <b>4.2</b>		Всего листов раздела <b>4.2</b> : ____		Всего разделов: ____
30.09.2021 № 99/2021/420883370				
Кадастровый номер:			02:17:000000:155 (единое землепользование)	
Номер точки	Координаты, м		Описание закрепления на местности	Средняя квадратическая погрешность определения координат характерных точек границы части земельного участка, м
	X	Y		
1	2	3	4	5
680	782443.49	1321284.77	данные отсутствуют	данные отсутствуют
681	782427.71	1321269.92	данные отсутствуют	данные отсутствуют
682	794599.66	1311168.12	данные отсутствуют	данные отсутствуют
682	794599.66	1311168.12	данные отсутствуют	данные отсутствуют
683	794592.9	1311172.56	данные отсутствуют	данные отсутствуют
684	794599.38	1311167.96	данные отсутствуют	данные отсутствуют
684	794599.38	1311167.96	данные отсутствуют	данные отсутствуют
685	794600.65	1311170.08	данные отсутствуют	данные отсутствуют
685	794600.65	1311170.08	данные отсутствуют	данные отсутствуют
686	794599.9	1311185.94	данные отсутствуют	данные отсутствуют
686	794599.9	1311185.94	данные отсутствуют	данные отсутствуют
687	794587.33	1311176.51	данные отсутствуют	данные отсутствуют
688	794592.81	1311172.62	данные отсутствуют	данные отсутствуют
689	792993.37	1312360.16	данные отсутствуют	данные отсутствуют
690	792978.64	1312371.02	данные отсутствуют	данные отсутствуют
691	792943.44	1312396.95	данные отсутствуют	данные отсутствуют
692	792915.51	1312417.64	данные отсутствуют	данные отсутствуют
Государственный регистратор				ФГИС ЕГРН
полное наименование должности			подпись	инициалы, фамилия

М.П.

Раздел 4.2

Выписка из Единого государственного реестра недвижимости об объекте недвижимости  
Сведения о частях земельного участка

Земельный участок				
(вид объекта недвижимости)				
Лист № ____ Раздела <b>4.2</b>		Всего листов раздела <b>4.2</b> : ____		Всего разделов: ____
30.09.2021 № 99/2021/420883370				
Кадастровый номер:			02:17:000000:155 (единое землепользование)	
Номер точки	Координаты, м		Описание закрепления на местности	Средняя квадратическая погрешность определения координат характерных точек границы части земельного участка, м
	X	Y		
1	2	3	4	5
693	792935.94	1312402.47	данные отсутствуют	данные отсутствуют
694	792791.08	1312510.09	данные отсутствуют	данные отсутствуют
695	792782.84	1312516.31	данные отсутствуют	данные отсутствуют
696	792715.82	1312566.92	данные отсутствуют	данные отсутствуют
697	792525.37	1312849.73	данные отсутствуют	данные отсутствуют
698	792584.23	1312707.95	данные отсутствуют	данные отсутствуют
699	792660.11	1312608.98	данные отсутствуют	данные отсутствуют
700	792518.55	1312866.13	данные отсутствуют	данные отсутствуют
701	792476.76	1312966.81	данные отсутствуют	данные отсутствуют
702	794599.53	1311167.85	данные отсутствуют	данные отсутствуют
703	794600.66	1311170.08	данные отсутствуют	данные отсутствуют
704	794599.93	1311185.94	данные отсутствуют	данные отсутствуют
705	794588.18	1311156.01	данные отсутствуют	данные отсутствуют
706	794599.66	1311168.11	данные отсутствуют	данные отсутствуют
707	794583.22	1311158.91	данные отсутствуют	данные отсутствуют
708	794588.19	1311156.01	данные отсутствуют	данные отсутствуют
709	793121.77	1312261.83	данные отсутствуют	данные отсутствуют
Государственный регистратор				ФГИС ЕГРН
полное наименование должности			подпись	инициалы, фамилия

М.П.



Земельный участок				
(вид объекта недвижимости)				
Лист № ____ Раздела <b>4.2</b>		Всего листов раздела <b>4.2</b> : ____		Всего разделов: ____
30.09.2021 № 99/2021/420883370				
Кадастровый номер:			02:17:000000:155 (единое землепользование)	
Номер точки	Координаты, м		Описание закрепления на местности	Средняя квадратическая погрешность определения координат характерных точек границы части земельного участка, м
	X	Y		
1	2	3	4	5
710	793123.65	1312254.61	данные отсутствуют	данные отсутствуют
711	793123.9	1312253.01	данные отсутствуют	данные отсутствуют
712	793124.85	1312248.96	данные отсутствуют	данные отсутствуют
713	793133.14	1312237.05	данные отсутствуют	данные отсутствуют
714	793154.8	1312219.96	данные отсутствуют	данные отсутствуют
715	793155.17	1312219.68	данные отсутствуют	данные отсутствуют
716	793207.58	1312179.88	данные отсутствуют	данные отсутствуют
717	793259.07	1312138.35	данные отсутствуют	данные отсутствуют
718	793259.38	1312138.09	данные отсутствуют	данные отсутствуют
719	793303.32	1312103.79	данные отсутствуют	данные отсутствуют
720	793303.61	1312103.57	данные отсутствуют	данные отсутствуют
721	793347.81	1312070.07	данные отсутствуют	данные отсутствуют
722	793348.05	1312069.89	данные отсутствуют	данные отсутствуют
723	793391.37	1312037.88	данные отсутствуют	данные отсутствуют
724	793434.2	1312004.53	данные отсутствуют	данные отсутствуют
725	793434.81	1312004.07	данные отсутствуют	данные отсутствуют
726	793480.98	1311970.35	данные отсутствуют	данные отсутствуют
Государственный регистратор				ФГИС ЕГРН
полное наименование должности			подпись	инициалы, фамилия

М.П.

Земельный участок				
(вид объекта недвижимости)				
Лист № ____ Раздела <b>4.2</b>		Всего листов раздела <b>4.2</b> : ____		Всего разделов: ____
30.09.2021 № 99/2021/420883370				
Кадастровый номер:			02:17:000000:155 (единое землепользование)	
Номер точки	Координаты, м		Описание закрепления на местности	Средняя квадратическая погрешность определения координат характерных точек границы части земельного участка, м
	X	Y		
1	2	3	4	5
727	793533.8	1311931.29	данные отсутствуют	данные отсутствуют
728	793579.97	1311895.36	данные отсутствуют	данные отсутствуют
729	793580.29	1311895.12	данные отсутствуют	данные отсутствуют
730	793625.23	1311861.27	данные отсутствуют	данные отсутствуют
731	793671.01	1311826.45	данные отсутствуют	данные отсутствуют
732	793671.19	1311826.31	данные отсутствуют	данные отсутствуют
733	793810.24	1311722.53	данные отсутствуют	данные отсутствуют
734	793824.07	1311710.93	данные отсутствуют	данные отсутствуют
735	794030.16	1311556.01	данные отсутствуют	данные отсутствуют
736	794044.12	1311547.39	данные отсутствуют	данные отсутствуют
737	794097.73	1311509.24	данные отсутствуют	данные отсутствуют
738	794142.09	1311474.86	данные отсутствуют	данные отсутствуют
739	794142.48	1311474.56	данные отсутствуют	данные отсутствуют
740	794191.59	1311438.06	данные отсутствуют	данные отсутствуют
741	794191.64	1311438	данные отсутствуют	данные отсутствуют
742	794236.37	1311404.95	данные отсутствуют	данные отсутствуют
743	794284	1311369.66	данные отсутствуют	данные отсутствуют
Государственный регистратор				ФГИС ЕГРН
полное наименование должности			подпись	инициалы, фамилия

М.П.

<b>Земельный участок</b>			
(вид объекта недвижимости)			
Лист № ____ Раздела <b>4.2</b>	Всего листов раздела <b>4.2</b> : ____	Всего разделов: ____	Всего листов выписки: ____
<b>30.09.2021 № 99/2021/420883370</b>			
Кадастровый номер:		<b>02:17:000000:155 (единое землепользование)</b>	

Номер точки	Координаты, м		Описание закрепления на местности	Средняя квадратическая погрешность определения координат характерных точек границы части земельного участка, м
	X	Y		
1	2	3	4	5
744	794284.13	1311369.56	данные отсутствуют	данные отсутствуют
745	794327.02	1311338.22	данные отсутствуют	данные отсутствуют
746	794372.66	1311304.05	данные отсутствуют	данные отсутствуют
747	794372.91	1311303.87	данные отсутствуют	данные отсутствуют
748	794417.01	1311271.74	данные отсутствуют	данные отсутствуют
749	794467.43	1311233.9	данные отсутствуют	данные отсутствуют
750	794468.28	1311233.28	данные отсутствуют	данные отсутствуют
751	794500.95	1311210.87	данные отсутствуют	данные отсутствуют
752	794501.16	1311210.72	данные отсутствуют	данные отсутствуют
753	794501.16	1311210.7	данные отсутствуют	данные отсутствуют
754	794513.01	1311201.75	данные отсутствуют	данные отсутствуют
755	794514.96	1311200.41	данные отсутствуют	данные отсутствуют
756	794563.69	1311170.33	данные отсутствуют	данные отсутствуют
757	794564.19	1311170.04	данные отсутствуют	данные отсутствуют
758	792790.9	1312513.48	данные отсутствуют	данные отсутствуют
759	792790.99	1312513.44	данные отсутствуют	данные отсутствуют
760	792736.48	1312545.58	данные отсутствуют	данные отсутствуют
Государственный регистратор				ФГИС ЕГРН
полное наименование должности			подпись	инициалы, фамилия

М.П.

Раздел 4.2

Выписка из Единого государственного реестра недвижимости об объекте недвижимости  
Сведения о частях земельного участка

<b>Земельный участок</b>			
(вид объекта недвижимости)			
Лист № ____ Раздела <b>4.2</b>	Всего листов раздела <b>4.2</b> : ____	Всего разделов: ____	Всего листов выписки: ____
<b>30.09.2021 № 99/2021/420883370</b>			
Кадастровый номер:		<b>02:17:000000:155 (единое землепользование)</b>	

Номер точки	Координаты, м		Описание закрепления на местности	Средняя квадратическая погрешность определения координат характерных точек границы части земельного участка, м
	X	Y		
1	2	3	4	5
761	792485.33	1312947.41	данные отсутствуют	данные отсутствуют
762	792488.43	1312939.38	данные отсутствуют	данные отсутствуют
763	792488.49	1312939.26	данные отсутствуют	данные отсутствуют
764	792517.1	1312866.44	данные отсутствуют	данные отсутствуют
765	792517.16	1312866.33	данные отсутствуют	данные отсутствуют
766	792529.11	1312836.34	данные отсутствуют	данные отсутствуют
767	792533.94	1312819.01	данные отсутствуют	данные отсутствуют
768	792534.25	1312817.99	данные отсутствуют	данные отсутствуют
769	792535.32	1312815.27	данные отсутствуют	данные отсутствуют
770	792557.63	1312766.7	данные отсутствуют	данные отсутствуют
771	792558.36	1312765.23	данные отсутствуют	данные отсутствуют
772	792585.96	1312714.28	данные отсутствуют	данные отсутствуют
773	792586.56	1312713.23	данные отсутствуют	данные отсутствуют
774	792597.63	1312694.94	данные отсутствуют	данные отсутствуют
775	792599.04	1312692.86	данные отсутствуют	данные отсутствуют
776	792623.39	1312660.53	данные отсутствуют	данные отсутствуют
777	792624.54	1312659.1	данные отсутствуют	данные отсутствуют
Государственный регистратор				ФГИС ЕГРН
полное наименование должности			подпись	инициалы, фамилия

М.П.

<b>Земельный участок</b>			
(вид объекта недвижимости)			
Лист № ____ Раздела <b>4.2</b>	Всего листов раздела <b>4.2</b> : ____	Всего разделов: ____	Всего листов выписки: ____
<b>30.09.2021 № 99/2021/420883370</b>			
Кадастровый номер:		<b>02:17:000000:155 (единое землепользование)</b>	

Номер точки	Координаты, м		Описание закрепления на местности	Средняя квадратическая погрешность определения координат характерных точек границы части земельного участка, м
	X	Y		
1	2	3	4	5
778	792658.46	1312620.32	данные отсутствуют	данные отсутствуют
779	792668.25	1312608.03	данные отсутствуют	данные отсутствуют
780	792671.75	1312604.43	данные отсутствуют	данные отсутствуют
781	792677.13	1312599.93	данные отсутствуют	данные отсутствуют
782	792688.73	1312586.62	данные отсутствуют	данные отсутствуют
783	792702.28	1312569.69	данные отсутствуют	данные отсутствуют
784	792707.32	1312564.92	данные отсутствуют	данные отсутствуют
785	792724.61	1312552.63	данные отсутствуют	данные отсутствуют
786	792726.48	1312551.42	данные отсутствуют	данные отсутствуют
787	792261.01	1313469.38	данные отсутствуют	данные отсутствуют
788	792032.9	1314006.13	данные отсутствуют	данные отсутствуют
789	792029.61	1313991.52	данные отсутствуют	данные отсутствуют
790	792034.11	1313976.01	данные отсутствуют	данные отсутствуют
791	792034.35	1313975.28	данные отсутствуют	данные отсутствуют
792	792035.07	1313973.33	данные отсутствуют	данные отсутствуют
793	792060.15	1313913.51	данные отсутствуют	данные отсутствуют
794	792081.44	1313860.98	данные отсутствуют	данные отсутствуют

Государственный регистратор		ФГИС ЕГРН
полное наименование должности	подпись	инициалы, фамилия

М.П.

<b>Земельный участок</b>			
(вид объекта недвижимости)			
Лист № ____ Раздела <b>4.2</b>	Всего листов раздела <b>4.2</b> : ____	Всего разделов: ____	Всего листов выписки: ____
<b>30.09.2021 № 99/2021/420883370</b>			
Кадастровый номер:		<b>02:17:000000:155 (единое землепользование)</b>	

Номер точки	Координаты, м		Описание закрепления на местности	Средняя квадратическая погрешность определения координат характерных точек границы части земельного участка, м
	X	Y		
1	2	3	4	5
795	792103.51	1313805.69	данные отсутствуют	данные отсутствуют
796	792103.83	1313804.91	данные отсутствуют	данные отсутствуют
797	792128.49	1313748.66	данные отсутствуют	данные отсутствуют
798	792128.52	1313748.63	данные отсутствуют	данные отсутствуют
799	792152.86	1313693.46	данные отсутствуют	данные отсутствуют
800	792176.67	1313636.26	данные отсутствуют	данные отсутствуют
801	792176.72	1313636.16	данные отсутствуют	данные отсутствуют
802	792200.46	1313579.81	данные отсутствуют	данные отсутствуют
803	792201.87	1313576.96	данные отсутствуют	данные отсутствуют
804	792221.49	1313543.19	данные отсутствуют	данные отсутствуют
805	792221.64	1313542.91	данные отсутствуют	данные отсутствуют
806	792236.67	1313517.82	данные отсутствуют	данные отсутствуют
807	792239.85	1313512.32	данные отсутствуют	данные отсутствуют
808	792244.66	1313502.67	данные отсутствуют	данные отсутствуют
809	794527.21	1311213.27	данные отсутствуют	данные отсутствуют
810	794492.79	1311238.55	данные отсутствуют	данные отсутствуют
811	794492.47	1311222.92	данные отсутствуют	данные отсутствуют

Государственный регистратор		ФГИС ЕГРН
полное наименование должности	подпись	инициалы, фамилия

М.П.

Земельный участок				
(вид объекта недвижимости)				
Лист № ____ Раздела <b>4.2</b>		Всего листов раздела <b>4.2</b> : ____		Всего разделов: ____
30.09.2021 № 99/2021/420883370				
Кадастровый номер:			02:17:000000:155 (единое землепользование)	
Номер точки	Координаты, м		Описание закрепления на местности	Средняя квадратическая погрешность определения координат характерных точек границы части земельного участка, м
	X	Y		
1	2	3	4	5
812	794516.24	1311205.65	данные отсутствуют	данные отсутствуют
813	786461.06	1317258.97	данные отсутствуют	данные отсутствуют
814	786483.52	1317248.81	данные отсутствуют	данные отсутствуют
815	787025.02	1317034.88	данные отсутствуют	данные отсутствуют
815	787025.02	1317034.88	данные отсутствуют	данные отсутствуют
816	787175.97	1316969.35	данные отсутствуют	данные отсутствуют
816	787175.97	1316969.35	данные отсутствуют	данные отсутствуют
817	787158.21	1316985.25	данные отсутствуют	данные отсутствуют
818	786809.36	1317116.77	данные отсутствуют	данные отсутствуют
819	787202.26	1316945.81	данные отсутствуют	данные отсутствуют
820	786933.94	1317068.82	данные отсутствуют	данные отсутствуют
821	786546.45	1317220.32	данные отсутствуют	данные отсутствуют
822	786568.54	1317210.32	данные отсутствуют	данные отсутствуют
823	786500.73	1317262.56	данные отсутствуют	данные отсутствуют
824	786316.83	1317342.42	данные отсутствуют	данные отсутствуют
824	786316.83	1317342.42	данные отсутствуют	данные отсутствуют
825	786311.73	1317331.27	данные отсутствуют	данные отсутствуют
Государственный регистратор				ФГИС ЕГРН
полное наименование должности			подпись	инициалы, фамилия

М.П.

Раздел 4.2

Выписка из Единого государственного реестра недвижимости об объекте недвижимости  
Сведения о частях земельного участка

Земельный участок				
(вид объекта недвижимости)				
Лист № ____ Раздела <b>4.2</b>		Всего листов раздела <b>4.2</b> : ____		Всего разделов: ____
30.09.2021 № 99/2021/420883370				
Кадастровый номер:			02:17:000000:155 (единое землепользование)	
Номер точки	Координаты, м		Описание закрепления на местности	Средняя квадратическая погрешность определения координат характерных точек границы части земельного участка, м
	X	Y		
1	2	3	4	5
826	786498.92	1317260.58	данные отсутствуют	данные отсутствуют
827	786543.34	1317241.69	данные отсутствуют	данные отсутствуют
828	786735.96	1317148.83	данные отсутствуют	данные отсутствуют
829	786745.24	1317154.3	данные отсутствуют	данные отсутствуют
830	786747.12	1317155.53	данные отсутствуют	данные отсутствуют
830	786747.12	1317155.53	данные отсутствуют	данные отсутствуют
831	786544.32	1317243.58	данные отсутствуют	данные отсутствуют
831	786544.32	1317243.58	данные отсутствуют	данные отсутствуют
832	786500.73	1317262.55	данные отсутствуют	данные отсутствуют
833	786507.68	1317270.1	данные отсутствуют	данные отсутствуют
834	786511.48	1317274.65	данные отсутствуют	данные отсутствуют
835	786327.09	1317362.08	данные отсутствуют	данные отсутствуют
836	786322.85	1317355.59	данные отсутствуют	данные отсутствуют
837	786768.47	1317169.56	данные отсутствуют	данные отсутствуют
838	786749.55	1317157.13	данные отсутствуют	данные отсутствуют
838	786749.55	1317157.13	данные отсутствуют	данные отсутствуют
839	786768.33	1317169.45	данные отсутствуют	данные отсутствуют
Государственный регистратор				ФГИС ЕГРН
полное наименование должности			подпись	инициалы, фамилия

М.П.

Земельный участок				
(вид объекта недвижимости)				
Лист № ____ Раздела <b>4.2</b>		Всего листов раздела <b>4.2</b> : ____		Всего разделов: ____
30.09.2021 № 99/2021/420883370				
Кадастровый номер:			02:17:000000:155 (единое землепользование)	
Номер точки	Координаты, м		Описание закрепления на местности	Средняя квадратическая погрешность определения координат характерных точек границы части земельного участка, м
	X	Y		
1	2	3	4	5
840	786581.5	1317289.17	данные отсутствуют	данные отсутствуют
841	786574.59	1317286.15	данные отсутствуют	данные отсутствуют
842	786551.22	1317259.08	данные отсутствуют	данные отсутствуют
843	786546.26	1317247.32	данные отсутствуют	данные отсутствуют

Государственный регистратор		ФГИС ЕГРН
полное наименование должности	подпись	инициалы, фамилия

М.П.

Земельный участок				
(вид объекта недвижимости)				
Лист № ____ Раздела <b>4.2</b>		Всего листов раздела <b>4.2</b> : ____		Всего разделов: ____
30.09.2021 № 99/2021/420883370				
Кадастровый номер:			02:17:000000:155 (единое землепользование)	
Сведения о характерных точках границы части (частей) земельного участка				
Учетный номер части: 8				
Система координат: МСК-05				
Зона №				
Номер точки	Координаты, м		Описание закрепления на местности	Средняя квадратическая погрешность определения координат характерных точек границы части земельного участка, м
	X	Y		
1	2	3	4	5
5	792507.72	1312896.73	данные отсутствуют	данные отсутствуют
5	792507.72	1312896.73	данные отсутствуют	данные отсутствуют
11	792258.44	1313475.3	данные отсутствуют	данные отсутствуют
12	792259.05	1313476.08	данные отсутствуют	данные отсутствуют
13	792258.25	1313478.76	данные отсутствуют	данные отсутствуют
14	792256.22	1313480.41	данные отсутствуют	данные отсутствуют
15	792236.84	1313524.38	данные отсутствуют	данные отсутствуют
16	792204.37	1313602.92	данные отсутствуют	данные отсутствуют
17	792142.64	1313749.52	данные отсутствуют	данные отсутствуют
18	792145.62	1313751.25	данные отсутствуют	данные отсутствуют
19	792143.5	1313755.5	данные отсутствуют	данные отсутствуют
20	792141.04	1313754.12	данные отсутствуют	данные отсутствуют
21	792139.55	1313757.19	данные отсутствуют	данные отсутствуют
22	792142.43	1313759.31	данные отсутствуют	данные отсутствуют
23	792140.65	1313763.88	данные отсутствуют	данные отсутствуют
24	792138.46	1313762.63	данные отсутствуют	данные отсутствуют

Государственный регистратор		ФГИС ЕГРН
полное наименование должности	подпись	инициалы, фамилия

М.П.

Земельный участок				
(вид объекта недвижимости)				
Лист № ____ Раздела <b>4.2</b>		Всего листов раздела <b>4.2</b> : ____		Всего разделов: ____
30.09.2021 № 99/2021/420883370				
Кадастровый номер:			02:17:000000:155 (единое землепользование)	
Номер точки	Координаты, м		Описание закрепления на местности	Средняя квадратическая погрешность определения координат характерных точек границы части земельного участка, м
	X	Y		
1	2	3	4	5
25	792118.45	1313808.12	данные отсутствуют	данные отсутствуют
26	792098.68	1313848.66	данные отсутствуют	данные отсутствуют
27	792100.27	1313852.02	данные отсутствуют	данные отсутствуют
28	792095.84	1313854.41	данные отсутствуют	данные отсутствуют
29	792072.13	1313910.28	данные отсутствуют	данные отсутствуют
30	792046.13	1313974.48	данные отсутствуют	данные отсутствуют
31	792044.47	1313979.45	данные отсутствуют	данные отсутствуют
68	792042.2	1313986.28	данные отсутствуют	данные отсутствуют
144	786756.53	1317174.92	данные отсутствуют	данные отсутствуют
144	786756.53	1317174.92	данные отсутствуют	данные отсутствуют
145	786727.55	1317187.94	данные отсутствуют	данные отсутствуют
146	786679.56	1317211.19	данные отсутствуют	данные отсутствуют
147	786576.42	1317255.66	данные отсутствуют	данные отсутствуют
148	786595.79	1317268.63	данные отсутствуют	данные отсутствуют
149	786623.16	1317268.63	данные отсутствуют	данные отсутствуют
150	786638.57	1317260.39	данные отсутствуют	данные отсутствуют
151	786632.96	1317256.89	данные отсутствуют	данные отсутствуют
Государственный регистратор				ФГИС ЕГРН
полное наименование должности			подпись	инициалы, фамилия

М.П.

Земельный участок				
(вид объекта недвижимости)				
Лист № ____ Раздела <b>4.2</b>		Всего листов раздела <b>4.2</b> : ____		Всего разделов: ____
30.09.2021 № 99/2021/420883370				
Кадастровый номер:			02:17:000000:155 (единое землепользование)	
Номер точки	Координаты, м		Описание закрепления на местности	Средняя квадратическая погрешность определения координат характерных точек границы части земельного участка, м
	X	Y		
1	2	3	4	5
152	786634.25	1317253.35	данные отсутствуют	данные отсутствуют
153	786636.92	1317253.05	данные отсутствуют	данные отсутствуют
154	786646.95	1317257.23	данные отсутствуют	данные отсутствуют
155	786655.3	1317266.9	данные отсутствуют	данные отсутствуют
156	786640.65	1317281.01	данные отсутствуют	данные отсутствуют
157	786616.79	1317293.2	данные отсутствуют	данные отсутствуют
158	786599.64	1317294.81	данные отсутствуют	данные отсутствуют
164	786549.7	1317238.98	данные отсутствуют	данные отсутствуют
165	786546.01	1317227.68	данные отсутствуют	данные отсутствуют
166	786547.63	1317200.3	данные отсутствуют	данные отсутствуют
166	786547.63	1317200.3	данные отсутствуют	данные отсутствуют
167	786558.92	1317182.84	данные отсутствуют	данные отсутствуют
167	786558.92	1317182.84	данные отсутствуют	данные отсутствуют
168	786572.91	1317177.75	данные отсутствуют	данные отсутствуют
168	786572.91	1317177.75	данные отсутствуют	данные отсутствуют
169	786578.44	1317181.9	данные отсутствуют	данные отсутствуют
169	786578.44	1317181.9	данные отсутствуют	данные отсутствуют
Государственный регистратор				ФГИС ЕГРН
полное наименование должности			подпись	инициалы, фамилия

М.П.

Земельный участок				
(вид объекта недвижимости)				
Лист № ____ Раздела <b>4.2</b>		Всего листов раздела <b>4.2</b> : ____		Всего разделов: ____
30.09.2021 № 99/2021/420883370				
Кадастровый номер:			02:17:000000:155 (единое землепользование)	
Номер точки	Координаты, м		Описание закрепления на местности	Средняя квадратическая погрешность определения координат характерных точек границы части земельного участка, м
	X	Y		
1	2	3	4	5
170	786580.26	1317191.01	данные отсутствуют	данные отсутствуют
170	786580.26	1317191.01	данные отсутствуют	данные отсутствуют
171	786573.24	1317194.41	данные отсутствуют	данные отсутствуют
171	786573.24	1317194.41	данные отсутствуют	данные отсутствуют
172	786570.51	1317198.78	данные отсутствуют	данные отсутствуют
172	786570.51	1317198.78	данные отсутствуют	данные отсутствуют
173	786566.3	1317223.47	данные отсутствуют	данные отсутствуют
174	786717.2	1317157.02	данные отсутствуют	данные отсутствуют
175	786994.33	1317035.99	данные отсутствуют	данные отсутствуют
176	787173.64	1316958.11	данные отсутствуют	данные отсутствуют
181	794601.78	1311163.57	данные отсутствуют	данные отсутствуют
181	794601.78	1311163.57	данные отсутствуют	данные отсутствуют
182	794599.03	1311166.87	данные отсутствуют	данные отсутствуют
182	794599.03	1311166.87	данные отсутствуют	данные отсутствуют
183	794600.04	1311168.86	данные отсутствуют	данные отсутствуют
183	794600.04	1311168.86	данные отсутствуют	данные отсутствуют
184	794586.68	1311175.78	данные отсутствуют	данные отсутствуют
Государственный регистратор				ФГИС ЕГРН
полное наименование должности			подпись	инициалы, фамилия

М.П.

Земельный участок				
(вид объекта недвижимости)				
Лист № ____ Раздела <b>4.2</b>		Всего листов раздела <b>4.2</b> : ____		Всего разделов: ____
30.09.2021 № 99/2021/420883370				
Кадастровый номер:			02:17:000000:155 (единое землепользование)	
Номер точки	Координаты, м		Описание закрепления на местности	Средняя квадратическая погрешность определения координат характерных точек границы части земельного участка, м
	X	Y		
1	2	3	4	5
185	794579.79	1311179.35	данные отсутствуют	данные отсутствуют
190	793843.84	1311696.59	данные отсутствуют	данные отсутствуют
191	793876.57	1311670.67	данные отсутствуют	данные отсутствуют
192	793880.49	1311667.68	данные отсутствуют	данные отсутствуют
193	793932.86	1311628.14	данные отсутствуют	данные отсутствуют
194	793985.55	1311588.74	данные отсутствуют	данные отсутствуют
213	794600.2	1311169.18	данные отсутствуют	данные отсутствуют
213	794600.2	1311169.18	данные отсутствуют	данные отсутствуют
214	794604.57	1311177.84	данные отсутствуют	данные отсутствуют
214	794604.57	1311177.84	данные отсутствуют	данные отсутствуют
214	794604.57	1311177.84	данные отсутствуют	данные отсутствуют
215	794604.04	1311183.18	данные отсутствуют	данные отсутствуют
215	794604.04	1311183.18	данные отсутствуют	данные отсутствуют
215	794604.04	1311183.18	данные отсутствуют	данные отсутствуют
216	794600.32	1311185.93	данные отсутствуют	данные отсутствуют
216	794600.32	1311185.93	данные отсутствуют	данные отсутствуют
216	794600.32	1311185.93	данные отсутствуют	данные отсутствуют
Государственный регистратор				ФГИС ЕГРН
полное наименование должности			подпись	инициалы, фамилия

М.П.

<b>Земельный участок</b>			
(вид объекта недвижимости)			
Лист № ____ Раздела <b>4.2</b>	Всего листов раздела <b>4.2</b> : ____	Всего разделов: ____	Всего листов выписки: ____
<b>30.09.2021 № 99/2021/420883370</b>			
Кадастровый номер:		<b>02:17:000000:155 (единое землепользование)</b>	

Номер точки	Координаты, м		Описание закрепления на местности	Средняя квадратическая погрешность определения координат характерных точек границы части земельного участка, м
	X	Y		
1	2	3	4	5
217	794595.36	1311186.07	данные отсутствуют	данные отсутствуют
217	794595.36	1311186.07	данные отсутствуют	данные отсутствуют
218	794590.54	1311180.1	данные отсутствуют	данные отсутствуют
218	794590.54	1311180.1	данные отсутствуют	данные отсутствуют
219	794586.69	1311175.79	данные отсутствуют	данные отсутствуют
220	794599.57	1311169.12	данные отсутствуют	данные отсутствуют
220	794599.57	1311169.12	данные отсутствуют	данные отсутствуют
263	792986.01	1312366.51	данные отсутствуют	данные отсутствуют
264	792985.26	1312369.25	данные отсутствуют	данные отсутствуют
265	792980.33	1312370.76	данные отсутствуют	данные отсутствуют
308	792940.04	1312400.13	данные отсутствуют	данные отсутствуют
311	792790.99	1312513.45	данные отсутствуют	данные отсутствуют
311	792790.99	1312513.45	данные отсутствуют	данные отсутствуют
350	792715.71	1312567.03	данные отсутствуют	данные отсутствуют
350	792715.71	1312567.03	данные отсутствуют	данные отсутствуют
351	792692.99	1312587.88	данные отсутствуют	данные отсутствуют
351	792692.99	1312587.88	данные отсутствуют	данные отсутствуют
Государственный регистратор				ФГИС ЕГРН
полное наименование должности			подпись	инициалы, фамилия

М.П.

Раздел 4.2

Выписка из Единого государственного реестра недвижимости об объекте недвижимости  
Сведения о частях земельного участка

<b>Земельный участок</b>			
(вид объекта недвижимости)			
Лист № ____ Раздела <b>4.2</b>	Всего листов раздела <b>4.2</b> : ____	Всего разделов: ____	Всего листов выписки: ____
<b>30.09.2021 № 99/2021/420883370</b>			
Кадастровый номер:		<b>02:17:000000:155 (единое землепользование)</b>	

Номер точки	Координаты, м		Описание закрепления на местности	Средняя квадратическая погрешность определения координат характерных точек границы части земельного участка, м
	X	Y		
1	2	3	4	5
352	792675.81	1312604.02	данные отсутствуют	данные отсутствуют
352	792675.81	1312604.02	данные отсутствуют	данные отсутствуют
353	792667.13	1312612.94	данные отсутствуют	данные отсутствуют
353	792667.13	1312612.94	данные отсутствуют	данные отсутствуют
354	792643.39	1312639.89	данные отсутствуют	данные отсутствуют
354	792643.39	1312639.89	данные отсутствуют	данные отсутствуют
355	792620.19	1312668.95	данные отсутствуют	данные отсутствуют
355	792620.19	1312668.95	данные отсутствуют	данные отсутствуют
356	792594.06	1312708.41	данные отсутствуют	данные отсутствуют
356	792594.06	1312708.41	данные отсутствуют	данные отсутствуют
357	792573.52	1312746.02	данные отсутствуют	данные отсутствуют
357	792573.52	1312746.02	данные отсутствуют	данные отсутствуют
358	792552.97	1312788.19	данные отсутствуют	данные отсутствуют
358	792552.97	1312788.19	данные отсутствуют	данные отсутствуют
359	792520.4	1312860.8	данные отсутствуют	данные отсутствуют
360	792508.48	1312895.26	данные отсутствуют	данные отсутствуют
360	792508.48	1312895.26	данные отсутствуют	данные отсутствуют
Государственный регистратор				ФГИС ЕГРН
полное наименование должности			подпись	инициалы, фамилия

М.П.



Земельный участок				
(вид объекта недвижимости)				
Лист № ____ Раздела <b>4.2</b>		Всего листов раздела <b>4.2</b> : ____		Всего разделов: ____
30.09.2021 № 99/2021/420883370				
Кадастровый номер:			02:17:000000:155 (единое землепользование)	
Номер точки	Координаты, м		Описание закрепления на местности	Средняя квадратическая погрешность определения координат характерных точек границы части земельного участка, м
	X	Y		
1	2	3	4	5
361	794534.98	1311207.61	данные отсутствуют	данные отсутствуют
362	794513.55	1311223.24	данные отсутствуют	данные отсутствуют
362	794513.55	1311223.24	данные отсутствуют	данные отсутствуют
363	794510.97	1311225.56	данные отсутствуют	данные отсутствуют
363	794510.97	1311225.56	данные отсутствуют	данные отсутствуют
364	794509.64	1311228.51	данные отсутствуют	данные отсутствуют
364	794509.64	1311228.51	данные отсутствуют	данные отсутствуют
365	794506.96	1311229.58	данные отсутствуют	данные отсутствуют
365	794506.96	1311229.58	данные отсутствуют	данные отсутствуют
366	794505.43	1311229.45	данные отсутствуют	данные отсутствуют
366	794505.43	1311229.45	данные отсутствуют	данные отсутствуют
367	794420.25	1311290.78	данные отсутствуют	данные отсутствуют
368	794400.54	1311305.88	данные отсутствуют	данные отсутствуют
369	794365.34	1311331.61	данные отсутствуют	данные отсутствуют
370	794307.37	1311374.95	данные отсутствуют	данные отсутствуют
371	794263.56	1311406.77	данные отсутствуют	данные отсутствуют
372	794141.71	1311498.92	данные отсутствуют	данные отсутствуют
Государственный регистратор				ФГИС ЕГРН
полное наименование должности			подпись	инициалы, фамилия

М.П.

Раздел 4.2

Выписка из Единого государственного реестра недвижимости об объекте недвижимости  
Сведения о частях земельного участка

Земельный участок				
(вид объекта недвижимости)				
Лист № ____ Раздела <b>4.2</b>		Всего листов раздела <b>4.2</b> : ____		Всего разделов: ____
30.09.2021 № 99/2021/420883370				
Кадастровый номер:			02:17:000000:155 (единое землепользование)	
Номер точки	Координаты, м		Описание закрепления на местности	Средняя квадратическая погрешность определения координат характерных точек границы части земельного участка, м
	X	Y		
1	2	3	4	5
373	794125.06	1311511.13	данные отсутствуют	данные отсутствуют
374	794101.24	1311529.44	данные отсутствуют	данные отсутствуют
375	793977.34	1311620.52	данные отсутствуют	данные отсутствуют
376	793950.32	1311640.45	данные отсутствуют	данные отсутствуют
377	793941.09	1311647.21	данные отсутствуют	данные отсутствуют
378	793899.26	1311677.69	данные отсутствуют	данные отсутствуют
379	793889.8	1311685.88	данные отсутствуют	данные отсутствуют
380	793886.52	1311688.23	данные отсутствуют	данные отсутствуют
381	793864.06	1311703.88	данные отсутствуют	данные отсутствуют
382	793844.48	1311719.05	данные отсутствуют	данные отсутствуют
383	793820.58	1311737.4	данные отсутствуют	данные отсутствуют
384	793757.78	1311785.38	данные отсутствуют	данные отсутствуют
385	793723.19	1311812.02	данные отсутствуют	данные отсутствуют
386	793687.91	1311838.77	данные отсутствуют	данные отсутствуют
387	793562	1311933.66	данные отсутствуют	данные отсутствуют
388	793490.29	1311987.62	данные отсутствуют	данные отсутствуют
389	793458.25	1312011.7	данные отсутствуют	данные отсутствуют
Государственный регистратор				ФГИС ЕГРН
полное наименование должности			подпись	инициалы, фамилия

М.П.

Земельный участок				
(вид объекта недвижимости)				
Лист № ____ Раздела <b>4.2</b>		Всего листов раздела <b>4.2</b> : ____		Всего разделов: ____
30.09.2021 № 99/2021/420883370				
Кадастровый номер:			02:17:000000:155 (единое землепользование)	
Номер точки	Координаты, м		Описание закрепления на местности	Средняя квадратическая погрешность определения координат характерных точек границы части земельного участка, м
	X	Y		
1	2	3	4	5
390	793368.29	1312080.32	данные отсутствуют	данные отсутствуют
391	793287.92	1312137.95	данные отсутствуют	данные отсутствуют
392	793281.26	1312142.87	данные отсутствуют	данные отсутствуют
393	793238.46	1312174.45	данные отсутствуют	данные отсутствуют
394	793208.98	1312198.48	данные отсутствуют	данные отсутствуют
395	793156.37	1312236.39	данные отсутствуют	данные отсутствуют
396	781967.71	1321739.7	данные отсутствуют	данные отсутствуют
406	781578.18	1322100.78	данные отсутствуют	данные отсутствуют
407	781573.93	1322107.71	данные отсутствуют	данные отсутствуют
465	785568.07	1317864.46	данные отсутствуют	данные отсутствуют
466	785624.03	1317799.26	данные отсутствуют	данные отсутствуют
467	785629.09	1317793.38	данные отсутствуют	данные отсутствуют
468	785680.74	1317733.14	данные отсутствуют	данные отсутствуют
469	785689.1	1317723.84	данные отсутствуют	данные отсутствуют
470	785742	1317664.98	данные отсутствуют	данные отсутствуют
471	785744.1	1317662.62	данные отсутствуют	данные отсутствуют
477	786324.83	1317339.3	данные отсутствуют	данные отсутствуют
Государственный регистратор				ФГИС ЕГРН
полное наименование должности			подпись	инициалы, фамилия

М.П.

Раздел 4.2

Выписка из Единого государственного реестра недвижимости об объекте недвижимости  
Сведения о частях земельного участка

Земельный участок				
(вид объекта недвижимости)				
Лист № ____ Раздела <b>4.2</b>		Всего листов раздела <b>4.2</b> : ____		Всего разделов: ____
30.09.2021 № 99/2021/420883370				
Кадастровый номер:			02:17:000000:155 (единое землепользование)	
Номер точки	Координаты, м		Описание закрепления на местности	Средняя квадратическая погрешность определения координат характерных точек границы части земельного участка, м
	X	Y		
1	2	3	4	5
477	786324.83	1317339.3	данные отсутствуют	данные отсутствуют
479	786492.55	1317282.59	данные отсутствуют	данные отсутствуют
480	786498.37	1317305.58	данные отсутствуют	данные отсутствуют
481	786495.37	1317330.02	данные отсутствуют	данные отсутствуют
482	786485.33	1317345.1	данные отсутствуют	данные отсутствуют
483	786479	1317348.1	данные отсутствуют	данные отсутствуют
484	786471.18	1317342.11	данные отсутствуют	данные отсутствуют
485	786472.04	1317326.21	данные отсутствуют	данные отсутствуют
486	786476.13	1317309.65	данные отсутствуют	данные отсутствуют
487	786471.89	1317298.7	данные отсутствуют	данные отсутствуют
488	786461.21	1317303.39	данные отсутствуют	данные отсутствуют
496	785590.35	1317878.46	данные отсутствуют	данные отсутствуют
496	785590.35	1317878.46	данные отсутствуют	данные отсутствуют
497	785583.18	1317887.14	данные отсутствуют	данные отсутствуют
497	785583.18	1317887.14	данные отсутствуют	данные отсутствуют
499	785509.8	1317970.77	данные отсутствуют	данные отсутствуют
500	785483.65	1318000.94	данные отсутствуют	данные отсутствуют
Государственный регистратор				ФГИС ЕГРН
полное наименование должности			подпись	инициалы, фамилия

М.П.

Земельный участок				
(вид объекта недвижимости)				
Лист № ____ Раздела <b>4.2</b>		Всего листов раздела <b>4.2</b> : ____		Всего разделов: ____
30.09.2021 № 99/2021/420883370				
Кадастровый номер:			02:17:000000:155 (единое землепользование)	
Номер точки	Координаты, м		Описание закрепления на местности	Средняя квадратическая погрешность определения координат характерных точек границы части земельного участка, м
	X	Y		
1	2	3	4	5
503	785392.47	1318108.78	данные отсутствуют	данные отсутствуют
504	785359.1	1318148.43	данные отсутствуют	данные отсутствуют
505	785324.98	1318188.38	данные отсутствуют	данные отсутствуют
506	785315.91	1318198.98	данные отсутствуют	данные отсутствуют
507	785300.26	1318217.55	данные отсутствуют	данные отсутствуют
508	785263.8	1318260.86	данные отсутствуют	данные отсутствуют
509	785219.25	1318313.1	данные отсутствуют	данные отсутствуют
510	785155.81	1318387.55	данные отсутствуют	данные отсутствуют
569	781971.3	1321729.15	данные отсутствуют	данные отсутствуют
576	786496.34	1317261.68	данные отсутствуют	данные отсутствуют
577	786477.96	1317243.23	данные отсутствуют	данные отсутствуют
577	786477.96	1317243.23	данные отсутствуют	данные отсутствуют
578	786461.28	1317242.99	данные отсутствуют	данные отсутствуют
578	786461.28	1317242.99	данные отсутствуют	данные отсутствуют
579	786449.22	1317251.38	данные отсутствуют	данные отсутствуют
579	786449.22	1317251.38	данные отсутствуют	данные отсутствуют
580	786466.32	1317262.34	данные отсутствуют	данные отсутствуют
Государственный регистратор				ФГИС ЕГРН
полное наименование должности			подпись	инициалы, фамилия

М.П.

Раздел 4.2

Выписка из Единого государственного реестра недвижимости об объекте недвижимости  
Сведения о частях земельного участка

Земельный участок				
(вид объекта недвижимости)				
Лист № ____ Раздела <b>4.2</b>		Всего листов раздела <b>4.2</b> : ____		Всего разделов: ____
30.09.2021 № 99/2021/420883370				
Кадастровый номер:			02:17:000000:155 (единое землепользование)	
Номер точки	Координаты, м		Описание закрепления на местности	Средняя квадратическая погрешность определения координат характерных точек границы части земельного участка, м
	X	Y		
1	2	3	4	5
581	786375.49	1317302.05	данные отсутствуют	данные отсутствуют
606	783343.47	1320405.18	данные отсутствуют	данные отсутствуют
649	785590.96	1317877.74	данные отсутствуют	данные отсутствуют
650	785573.51	1317898.85	данные отсутствуют	данные отсутствуют
651	785568.8	1317885.65	данные отсутствуют	данные отсутствуют
652	785591.84	1317876.71	данные отсутствуют	данные отсутствуют
653	785557.99	1317917.65	данные отсутствуют	данные отсутствуют
653	785557.99	1317917.65	данные отсутствуют	данные отсутствуют
654	785463.5	1318025.22	данные отсутствуют	данные отсутствуют
655	785413.06	1318084.58	данные отсутствуют	данные отсутствуют
656	785125.38	1318423.59	данные отсутствуют	данные отсутствуют
657	785574.05	1317882.88	данные отсутствуют	данные отсутствуют
658	783371.66	1320378.91	данные отсутствуют	данные отсутствуют
659	783388.51	1320394.18	данные отсутствуют	данные отсутствуют
660	783357.45	1320423.63	данные отсутствуют	данные отсутствуют
661	783338.91	1320409.58	данные отсутствуют	данные отсутствуют
662	783354.78	1320394.64	данные отсутствуют	данные отсутствуют
Государственный регистратор				ФГИС ЕГРН
полное наименование должности			подпись	инициалы, фамилия

М.П.

Земельный участок				
(вид объекта недвижимости)				
Лист № ____ Раздела <b>4.2</b>		Всего листов раздела <b>4.2</b> : ____		Всего разделов: ____
30.09.2021 № 99/2021/420883370				
Кадастровый номер:			02:17:000000:155 (единое землепользование)	
Номер точки	Координаты, м		Описание закрепления на местности	Средняя квадратическая погрешность определения координат характерных точек границы части земельного участка, м
	X	Y		
1	2	3	4	5
663	783368.27	1320404.86	данные отсутствуют	данные отсутствуют
664	783355.87	1320393.62	данные отсутствуют	данные отсутствуют
665	781953.19	1321717.95	данные отсутствуют	данные отсутствуют
666	781973.46	1321727.12	данные отсутствуют	данные отсутствуют
667	781961.75	1321745.43	данные отсутствуют	данные отсутствуют
668	781936.41	1321733.96	данные отсутствуют	данные отсутствуют
669	781570.15	1322077.85	данные отсутствуют	данные отсутствуют
670	781587.51	1322092.63	данные отсутствуют	данные отсутствуют
671	781573.64	1322109.08	данные отсутствуют	данные отсутствуют
672	781554.71	1322092.95	данные отсутствуют	данные отсутствуют
673	785542.74	1317900.55	данные отсутствуют	данные отсутствуют
674	785564.34	1317909.95	данные отсутствуют	данные отсутствуют
675	785550.61	1317925.78	данные отсутствуют	данные отсутствуют
676	785524.96	1317914.62	данные отсутствуют	данные отсутствуют
677	785750.09	1317655.96	данные отсутствуют	данные отсутствуют
678	782430.63	1321267.18	данные отсутствуют	данные отсутствуют
679	782446.4	1321282.04	данные отсутствуют	данные отсутствуют
Государственный регистратор				ФГИС ЕГРН
полное наименование должности			подпись	инициалы, фамилия

М.П.

Раздел 4.2

Выписка из Единого государственного реестра недвижимости об объекте недвижимости  
Сведения о частях земельного участка

Земельный участок				
(вид объекта недвижимости)				
Лист № ____ Раздела <b>4.2</b>		Всего листов раздела <b>4.2</b> : ____		Всего разделов: ____
30.09.2021 № 99/2021/420883370				
Кадастровый номер:			02:17:000000:155 (единое землепользование)	
Номер точки	Координаты, м		Описание закрепления на местности	Средняя квадратическая погрешность определения координат характерных точек границы части земельного участка, м
	X	Y		
1	2	3	4	5
680	782443.49	1321284.77	данные отсутствуют	данные отсутствуют
681	782427.71	1321269.92	данные отсутствуют	данные отсутствуют
682	794599.66	1311168.12	данные отсутствуют	данные отсутствуют
682	794599.66	1311168.12	данные отсутствуют	данные отсутствуют
683	794592.9	1311172.56	данные отсутствуют	данные отсутствуют
684	794599.38	1311167.96	данные отсутствуют	данные отсутствуют
684	794599.38	1311167.96	данные отсутствуют	данные отсутствуют
685	794600.65	1311170.08	данные отсутствуют	данные отсутствуют
685	794600.65	1311170.08	данные отсутствуют	данные отсутствуют
686	794599.9	1311185.94	данные отсутствуют	данные отсутствуют
686	794599.9	1311185.94	данные отсутствуют	данные отсутствуют
687	794587.33	1311176.51	данные отсутствуют	данные отсутствуют
688	794592.81	1311172.62	данные отсутствуют	данные отсутствуют
689	792993.37	1312360.16	данные отсутствуют	данные отсутствуют
690	792978.64	1312371.02	данные отсутствуют	данные отсутствуют
691	792943.44	1312396.95	данные отсутствуют	данные отсутствуют
692	792915.51	1312417.64	данные отсутствуют	данные отсутствуют
Государственный регистратор				ФГИС ЕГРН
полное наименование должности			подпись	инициалы, фамилия

М.П.

Земельный участок				
(вид объекта недвижимости)				
Лист № ____ Раздела <b>4.2</b>		Всего листов раздела <b>4.2</b> : ____		Всего разделов: ____
30.09.2021 № 99/2021/420883370				
Кадастровый номер:			02:17:000000:155 (единое землепользование)	
Номер точки	Координаты, м		Описание закрепления на местности	Средняя квадратическая погрешность определения координат характерных точек границы части земельного участка, м
	X	Y		
1	2	3	4	5
693	792935.94	1312402.47	данные отсутствуют	данные отсутствуют
694	792791.08	1312510.09	данные отсутствуют	данные отсутствуют
695	792782.84	1312516.31	данные отсутствуют	данные отсутствуют
696	792715.82	1312566.92	данные отсутствуют	данные отсутствуют
697	792525.37	1312849.73	данные отсутствуют	данные отсутствуют
698	792584.23	1312707.95	данные отсутствуют	данные отсутствуют
699	792660.11	1312608.98	данные отсутствуют	данные отсутствуют
700	792518.55	1312866.13	данные отсутствуют	данные отсутствуют
701	792476.76	1312966.81	данные отсутствуют	данные отсутствуют
702	794599.53	1311167.85	данные отсутствуют	данные отсутствуют
703	794600.66	1311170.08	данные отсутствуют	данные отсутствуют
704	794599.93	1311185.94	данные отсутствуют	данные отсутствуют
705	794588.18	1311156.01	данные отсутствуют	данные отсутствуют
706	794599.66	1311168.11	данные отсутствуют	данные отсутствуют
707	794583.22	1311158.91	данные отсутствуют	данные отсутствуют
708	794588.19	1311156.01	данные отсутствуют	данные отсутствуют
709	793121.77	1312261.83	данные отсутствуют	данные отсутствуют
Государственный регистратор				ФГИС ЕГРН
полное наименование должности			подпись	инициалы, фамилия

М.П.

Раздел 4.2

Земельный участок				
(вид объекта недвижимости)				
Лист № ____ Раздела <b>4.2</b>		Всего листов раздела <b>4.2</b> : ____		Всего разделов: ____
30.09.2021 № 99/2021/420883370				
Кадастровый номер:			02:17:000000:155 (единое землепользование)	
Номер точки	Координаты, м		Описание закрепления на местности	Средняя квадратическая погрешность определения координат характерных точек границы части земельного участка, м
	X	Y		
1	2	3	4	5
710	793123.65	1312254.61	данные отсутствуют	данные отсутствуют
711	793123.9	1312253.01	данные отсутствуют	данные отсутствуют
712	793124.85	1312248.96	данные отсутствуют	данные отсутствуют
713	793133.14	1312237.05	данные отсутствуют	данные отсутствуют
714	793154.8	1312219.96	данные отсутствуют	данные отсутствуют
715	793155.17	1312219.68	данные отсутствуют	данные отсутствуют
716	793207.58	1312179.88	данные отсутствуют	данные отсутствуют
717	793259.07	1312138.35	данные отсутствуют	данные отсутствуют
718	793259.38	1312138.09	данные отсутствуют	данные отсутствуют
719	793303.32	1312103.79	данные отсутствуют	данные отсутствуют
720	793303.61	1312103.57	данные отсутствуют	данные отсутствуют
721	793347.81	1312070.07	данные отсутствуют	данные отсутствуют
722	793348.05	1312069.89	данные отсутствуют	данные отсутствуют
723	793391.37	1312037.88	данные отсутствуют	данные отсутствуют
724	793434.2	1312004.53	данные отсутствуют	данные отсутствуют
725	793434.81	1312004.07	данные отсутствуют	данные отсутствуют
726	793480.98	1311970.35	данные отсутствуют	данные отсутствуют
Государственный регистратор				ФГИС ЕГРН
полное наименование должности			подпись	инициалы, фамилия

М.П.

Земельный участок				
(вид объекта недвижимости)				
Лист № ____ Раздела <b>4.2</b>		Всего листов раздела <b>4.2</b> : ____		Всего разделов: ____
30.09.2021 № 99/2021/420883370				
Кадастровый номер:			02:17:000000:155 (единое землепользование)	
Номер точки	Координаты, м		Описание закрепления на местности	Средняя квадратическая погрешность определения координат характерных точек границы части земельного участка, м
	X	Y		
1	2	3	4	5
727	793533.8	1311931.29	данные отсутствуют	данные отсутствуют
728	793579.97	1311895.36	данные отсутствуют	данные отсутствуют
729	793580.29	1311895.12	данные отсутствуют	данные отсутствуют
730	793625.23	1311861.27	данные отсутствуют	данные отсутствуют
731	793671.01	1311826.45	данные отсутствуют	данные отсутствуют
732	793671.19	1311826.31	данные отсутствуют	данные отсутствуют
733	793810.24	1311722.53	данные отсутствуют	данные отсутствуют
734	793824.07	1311710.93	данные отсутствуют	данные отсутствуют
735	794030.16	1311556.01	данные отсутствуют	данные отсутствуют
736	794044.12	1311547.39	данные отсутствуют	данные отсутствуют
737	794097.73	1311509.24	данные отсутствуют	данные отсутствуют
738	794142.09	1311474.86	данные отсутствуют	данные отсутствуют
739	794142.48	1311474.56	данные отсутствуют	данные отсутствуют
740	794191.59	1311438.06	данные отсутствуют	данные отсутствуют
741	794191.64	1311438	данные отсутствуют	данные отсутствуют
742	794236.37	1311404.95	данные отсутствуют	данные отсутствуют
743	794284	1311369.66	данные отсутствуют	данные отсутствуют
Государственный регистратор				ФГИС ЕГРН
полное наименование должности			подпись	инициалы, фамилия

М.П.

Земельный участок				
(вид объекта недвижимости)				
Лист № ____ Раздела <b>4.2</b>		Всего листов раздела <b>4.2</b> : ____		Всего разделов: ____
30.09.2021 № 99/2021/420883370				
Кадастровый номер:			02:17:000000:155 (единое землепользование)	
Номер точки	Координаты, м		Описание закрепления на местности	Средняя квадратическая погрешность определения координат характерных точек границы части земельного участка, м
	X	Y		
1	2	3	4	5
744	794284.13	1311369.56	данные отсутствуют	данные отсутствуют
745	794327.02	1311338.22	данные отсутствуют	данные отсутствуют
746	794372.66	1311304.05	данные отсутствуют	данные отсутствуют
747	794372.91	1311303.87	данные отсутствуют	данные отсутствуют
748	794417.01	1311271.74	данные отсутствуют	данные отсутствуют
749	794467.43	1311233.9	данные отсутствуют	данные отсутствуют
750	794468.28	1311233.28	данные отсутствуют	данные отсутствуют
751	794500.95	1311210.87	данные отсутствуют	данные отсутствуют
752	794501.16	1311210.72	данные отсутствуют	данные отсутствуют
753	794501.16	1311210.7	данные отсутствуют	данные отсутствуют
754	794513.01	1311201.75	данные отсутствуют	данные отсутствуют
755	794514.96	1311200.41	данные отсутствуют	данные отсутствуют
756	794563.69	1311170.33	данные отсутствуют	данные отсутствуют
757	794564.19	1311170.04	данные отсутствуют	данные отсутствуют
758	792790.9	1312513.48	данные отсутствуют	данные отсутствуют
759	792790.99	1312513.44	данные отсутствуют	данные отсутствуют
760	792736.48	1312545.58	данные отсутствуют	данные отсутствуют
Государственный регистратор				ФГИС ЕГРН
полное наименование должности			подпись	инициалы, фамилия

М.П.

<b>Земельный участок</b>			
(вид объекта недвижимости)			
Лист № ____ Раздела <b>4.2</b>	Всего листов раздела <b>4.2</b> : ____	Всего разделов: ____	Всего листов выписки: ____
<b>30.09.2021 № 99/2021/420883370</b>			
Кадастровый номер:		<b>02:17:000000:155 (единое землепользование)</b>	

Номер точки	Координаты, м		Описание закрепления на местности	Средняя квадратическая погрешность определения координат характерных точек границы части земельного участка, м
	X	Y		
1	2	3	4	5
761	792485.33	1312947.41	данные отсутствуют	данные отсутствуют
762	792488.43	1312939.38	данные отсутствуют	данные отсутствуют
763	792488.49	1312939.26	данные отсутствуют	данные отсутствуют
764	792517.1	1312866.44	данные отсутствуют	данные отсутствуют
765	792517.16	1312866.33	данные отсутствуют	данные отсутствуют
766	792529.11	1312836.34	данные отсутствуют	данные отсутствуют
767	792533.94	1312819.01	данные отсутствуют	данные отсутствуют
768	792534.25	1312817.99	данные отсутствуют	данные отсутствуют
769	792535.32	1312815.27	данные отсутствуют	данные отсутствуют
770	792557.63	1312766.7	данные отсутствуют	данные отсутствуют
771	792558.36	1312765.23	данные отсутствуют	данные отсутствуют
772	792585.96	1312714.28	данные отсутствуют	данные отсутствуют
773	792586.56	1312713.23	данные отсутствуют	данные отсутствуют
774	792597.63	1312694.94	данные отсутствуют	данные отсутствуют
775	792599.04	1312692.86	данные отсутствуют	данные отсутствуют
776	792623.39	1312660.53	данные отсутствуют	данные отсутствуют
777	792624.54	1312659.1	данные отсутствуют	данные отсутствуют

Государственный регистратор		ФГИС ЕГРН
полное наименование должности	подпись	инициалы, фамилия

М.П.

<b>Земельный участок</b>			
(вид объекта недвижимости)			
Лист № ____ Раздела <b>4.2</b>	Всего листов раздела <b>4.2</b> : ____	Всего разделов: ____	Всего листов выписки: ____
<b>30.09.2021 № 99/2021/420883370</b>			
Кадастровый номер:		<b>02:17:000000:155 (единое землепользование)</b>	

Номер точки	Координаты, м		Описание закрепления на местности	Средняя квадратическая погрешность определения координат характерных точек границы части земельного участка, м
	X	Y		
1	2	3	4	5
778	792658.46	1312620.32	данные отсутствуют	данные отсутствуют
779	792668.25	1312608.03	данные отсутствуют	данные отсутствуют
780	792671.75	1312604.43	данные отсутствуют	данные отсутствуют
781	792677.13	1312599.93	данные отсутствуют	данные отсутствуют
782	792688.73	1312586.62	данные отсутствуют	данные отсутствуют
783	792702.28	1312569.69	данные отсутствуют	данные отсутствуют
784	792707.32	1312564.92	данные отсутствуют	данные отсутствуют
785	792724.61	1312552.63	данные отсутствуют	данные отсутствуют
786	792726.48	1312551.42	данные отсутствуют	данные отсутствуют
787	792261.01	1313469.38	данные отсутствуют	данные отсутствуют
788	792032.9	1314006.13	данные отсутствуют	данные отсутствуют
789	792029.61	1313991.52	данные отсутствуют	данные отсутствуют
790	792034.11	1313976.01	данные отсутствуют	данные отсутствуют
791	792034.35	1313975.28	данные отсутствуют	данные отсутствуют
792	792035.07	1313973.33	данные отсутствуют	данные отсутствуют
793	792060.15	1313913.51	данные отсутствуют	данные отсутствуют
794	792081.44	1313860.98	данные отсутствуют	данные отсутствуют

Государственный регистратор		ФГИС ЕГРН
полное наименование должности	подпись	инициалы, фамилия

М.П.

Земельный участок				
(вид объекта недвижимости)				
Лист № ____ Раздела <b>4.2</b>		Всего листов раздела <b>4.2</b> : ____		Всего разделов: ____
30.09.2021 № 99/2021/420883370				
Кадастровый номер:			02:17:000000:155 (единое землепользование)	
Номер точки	Координаты, м		Описание закрепления на местности	Средняя квадратическая погрешность определения координат характерных точек границы части земельного участка, м
	X	Y		
1	2	3	4	5
795	792103.51	1313805.69	данные отсутствуют	данные отсутствуют
796	792103.83	1313804.91	данные отсутствуют	данные отсутствуют
797	792128.49	1313748.66	данные отсутствуют	данные отсутствуют
798	792128.52	1313748.63	данные отсутствуют	данные отсутствуют
799	792152.86	1313693.46	данные отсутствуют	данные отсутствуют
800	792176.67	1313636.26	данные отсутствуют	данные отсутствуют
801	792176.72	1313636.16	данные отсутствуют	данные отсутствуют
802	792200.46	1313579.81	данные отсутствуют	данные отсутствуют
803	792201.87	1313576.96	данные отсутствуют	данные отсутствуют
804	792221.49	1313543.19	данные отсутствуют	данные отсутствуют
805	792221.64	1313542.91	данные отсутствуют	данные отсутствуют
806	792236.67	1313517.82	данные отсутствуют	данные отсутствуют
807	792239.85	1313512.32	данные отсутствуют	данные отсутствуют
808	792244.66	1313502.67	данные отсутствуют	данные отсутствуют
809	794527.21	1311213.27	данные отсутствуют	данные отсутствуют
810	794492.79	1311238.55	данные отсутствуют	данные отсутствуют
811	794492.47	1311222.92	данные отсутствуют	данные отсутствуют
Государственный регистратор				ФГИС ЕГРН
полное наименование должности			подпись	инициалы, фамилия

М.П.

Раздел 4.2

Выписка из Единого государственного реестра недвижимости об объекте недвижимости  
Сведения о частях земельного участка

Земельный участок				
(вид объекта недвижимости)				
Лист № ____ Раздела <b>4.2</b>		Всего листов раздела <b>4.2</b> : ____		Всего разделов: ____
30.09.2021 № 99/2021/420883370				
Кадастровый номер:			02:17:000000:155 (единое землепользование)	
Номер точки	Координаты, м		Описание закрепления на местности	Средняя квадратическая погрешность определения координат характерных точек границы части земельного участка, м
	X	Y		
1	2	3	4	5
812	794516.24	1311205.65	данные отсутствуют	данные отсутствуют
813	786461.06	1317258.97	данные отсутствуют	данные отсутствуют
814	786483.52	1317248.81	данные отсутствуют	данные отсутствуют
815	787025.02	1317034.88	данные отсутствуют	данные отсутствуют
815	787025.02	1317034.88	данные отсутствуют	данные отсутствуют
816	787175.97	1316969.35	данные отсутствуют	данные отсутствуют
816	787175.97	1316969.35	данные отсутствуют	данные отсутствуют
817	787158.21	1316985.25	данные отсутствуют	данные отсутствуют
818	786809.36	1317116.77	данные отсутствуют	данные отсутствуют
819	787202.26	1316945.81	данные отсутствуют	данные отсутствуют
820	786933.94	1317068.82	данные отсутствуют	данные отсутствуют
821	786546.45	1317220.32	данные отсутствуют	данные отсутствуют
822	786568.54	1317210.32	данные отсутствуют	данные отсутствуют
823	786500.73	1317262.56	данные отсутствуют	данные отсутствуют
824	786316.83	1317342.42	данные отсутствуют	данные отсутствуют
824	786316.83	1317342.42	данные отсутствуют	данные отсутствуют
825	786311.73	1317331.27	данные отсутствуют	данные отсутствуют
Государственный регистратор				ФГИС ЕГРН
полное наименование должности			подпись	инициалы, фамилия

М.П.



Выписка из Единого государственного реестра недвижимости об объекте недвижимости  
Сведения о частях земельного участка

Земельный участок				
(вид объекта недвижимости)				
Лист № ____ Раздела <u>4.2</u>		Всего листов раздела <u>4.2</u> : ____		Всего разделов: ____
30.09.2021 № 99/2021/420883370				
Кадастровый номер:			02:17:000000:155 (единое землепользование)	
Номер точки	Координаты, м		Описание закрепления на местности	Средняя квадратическая погрешность определения координат характерных точек границы части земельного участка, м
	X	Y		
1	2	3	4	5
826	786498.92	1317260.58	данные отсутствуют	данные отсутствуют
827	786543.34	1317241.69	данные отсутствуют	данные отсутствуют
828	786735.96	1317148.83	данные отсутствуют	данные отсутствуют
829	786745.24	1317154.3	данные отсутствуют	данные отсутствуют
830	786747.12	1317155.53	данные отсутствуют	данные отсутствуют
830	786747.12	1317155.53	данные отсутствуют	данные отсутствуют
831	786544.32	1317243.58	данные отсутствуют	данные отсутствуют
831	786544.32	1317243.58	данные отсутствуют	данные отсутствуют
832	786500.73	1317262.55	данные отсутствуют	данные отсутствуют
833	786507.68	1317270.1	данные отсутствуют	данные отсутствуют
834	786511.48	1317274.65	данные отсутствуют	данные отсутствуют
835	786327.09	1317362.08	данные отсутствуют	данные отсутствуют
836	786322.85	1317355.59	данные отсутствуют	данные отсутствуют
837	786768.47	1317169.56	данные отсутствуют	данные отсутствуют
838	786749.55	1317157.13	данные отсутствуют	данные отсутствуют
838	786749.55	1317157.13	данные отсутствуют	данные отсутствуют
839	786768.33	1317169.45	данные отсутствуют	данные отсутствуют
Государственный регистратор				ФГИС ЕГРН
полное наименование должности			подпись	инициалы, фамилия

М.П.

Раздел 4.2

Выписка из Единого государственного реестра недвижимости об объекте недвижимости  
Сведения о частях земельного участка

Земельный участок				
(вид объекта недвижимости)				
Лист № ____ Раздела <u>4.2</u>		Всего листов раздела <u>4.2</u> : ____		Всего разделов: ____
30.09.2021 № 99/2021/420883370				
Кадастровый номер:			02:17:000000:155 (единое землепользование)	
Номер точки	Координаты, м		Описание закрепления на местности	Средняя квадратическая погрешность определения координат характерных точек границы части земельного участка, м
	X	Y		
1	2	3	4	5
840	786581.5	1317289.17	данные отсутствуют	данные отсутствуют
841	786574.59	1317286.15	данные отсутствуют	данные отсутствуют
842	786551.22	1317259.08	данные отсутствуют	данные отсутствуют
843	786546.26	1317247.32	данные отсутствуют	данные отсутствуют
Государственный регистратор				ФГИС ЕГРН
полное наименование должности			подпись	инициалы, фамилия

М.П.

Земельный участок				
(вид объекта недвижимости)				
Лист № ____ Раздела <b>4.2</b>		Всего листов раздела <b>4.2</b> : ____		Всего разделов: ____
30.09.2021 № 99/2021/420883370				
Кадастровый номер:			02:17:000000:155 (единое землепользование)	
Сведения о характерных точках границы части (частей) земельного участка				
Учетный номер части: 9				
Система координат: МСК-05				
Зона №				
Номер точки	Координаты, м		Описание закрепления на местности	Средняя квадратическая погрешность определения координат характерных точек границы части земельного участка, м
	X	Y		
1	2	3	4	5
5	792507.72	1312896.73	данные отсутствуют	данные отсутствуют
5	792507.72	1312896.73	данные отсутствуют	данные отсутствуют
11	792258.44	1313475.3	данные отсутствуют	данные отсутствуют
12	792259.05	1313476.08	данные отсутствуют	данные отсутствуют
13	792258.25	1313478.76	данные отсутствуют	данные отсутствуют
14	792256.22	1313480.41	данные отсутствуют	данные отсутствуют
15	792236.84	1313524.38	данные отсутствуют	данные отсутствуют
16	792204.37	1313602.92	данные отсутствуют	данные отсутствуют
17	792142.64	1313749.52	данные отсутствуют	данные отсутствуют
18	792145.62	1313751.25	данные отсутствуют	данные отсутствуют
19	792143.5	1313755.5	данные отсутствуют	данные отсутствуют
20	792141.04	1313754.12	данные отсутствуют	данные отсутствуют
21	792139.55	1313757.19	данные отсутствуют	данные отсутствуют
22	792142.43	1313759.31	данные отсутствуют	данные отсутствуют
23	792140.65	1313763.88	данные отсутствуют	данные отсутствуют
24	792138.46	1313762.63	данные отсутствуют	данные отсутствуют
Государственный регистратор			ФГИС ЕГРН	
полное наименование должности			подпись	
			инициалы, фамилия	

М.П.

Раздел 4.2

Выписка из Единого государственного реестра недвижимости об объекте недвижимости  
Сведения о частях земельного участка

Земельный участок				
(вид объекта недвижимости)				
Лист № ____ Раздела <b>4.2</b>		Всего листов раздела <b>4.2</b> : ____		Всего разделов: ____
30.09.2021 № 99/2021/420883370				
Кадастровый номер:			02:17:000000:155 (единое землепользование)	
Номер точки	Координаты, м		Описание закрепления на местности	Средняя квадратическая погрешность определения координат характерных точек границы части земельного участка, м
	X	Y		
1	2	3	4	5
25	792118.45	1313808.12	данные отсутствуют	данные отсутствуют
26	792098.68	1313848.66	данные отсутствуют	данные отсутствуют
27	792100.27	1313852.02	данные отсутствуют	данные отсутствуют
28	792095.84	1313854.41	данные отсутствуют	данные отсутствуют
29	792072.13	1313910.28	данные отсутствуют	данные отсутствуют
30	792046.13	1313974.48	данные отсутствуют	данные отсутствуют
31	792044.47	1313979.45	данные отсутствуют	данные отсутствуют
68	792042.2	1313986.28	данные отсутствуют	данные отсутствуют
144	786756.53	1317174.92	данные отсутствуют	данные отсутствуют
144	786756.53	1317174.92	данные отсутствуют	данные отсутствуют
145	786727.55	1317187.94	данные отсутствуют	данные отсутствуют
146	786679.56	1317211.19	данные отсутствуют	данные отсутствуют
147	786576.42	1317255.66	данные отсутствуют	данные отсутствуют
148	786595.79	1317268.63	данные отсутствуют	данные отсутствуют
149	786623.16	1317268.63	данные отсутствуют	данные отсутствуют
150	786638.57	1317260.39	данные отсутствуют	данные отсутствуют
151	786632.96	1317256.89	данные отсутствуют	данные отсутствуют
Государственный регистратор			ФГИС ЕГРН	
полное наименование должности			подпись	
			инициалы, фамилия	

М.П.

Земельный участок				
(вид объекта недвижимости)				
Лист № ____ Раздела <u>4.2</u>		Всего листов раздела <u>4.2</u> : ____		Всего разделов: ____
30.09.2021 № 99/2021/420883370				
Кадастровый номер:			02:17:000000:155 (единое землепользование)	
Номер точки	Координаты, м		Описание закрепления на местности	Средняя квадратическая погрешность определения координат характерных точек границы части земельного участка, м
	X	Y		
1	2	3	4	5
152	786634.25	1317253.35	данные отсутствуют	данные отсутствуют
153	786636.92	1317253.05	данные отсутствуют	данные отсутствуют
154	786646.95	1317257.23	данные отсутствуют	данные отсутствуют
155	786655.3	1317266.9	данные отсутствуют	данные отсутствуют
156	786640.65	1317281.01	данные отсутствуют	данные отсутствуют
157	786616.79	1317293.2	данные отсутствуют	данные отсутствуют
158	786599.64	1317294.81	данные отсутствуют	данные отсутствуют
164	786549.7	1317238.98	данные отсутствуют	данные отсутствуют
165	786546.01	1317227.68	данные отсутствуют	данные отсутствуют
166	786547.63	1317200.3	данные отсутствуют	данные отсутствуют
166	786547.63	1317200.3	данные отсутствуют	данные отсутствуют
167	786558.92	1317182.84	данные отсутствуют	данные отсутствуют
167	786558.92	1317182.84	данные отсутствуют	данные отсутствуют
168	786572.91	1317177.75	данные отсутствуют	данные отсутствуют
168	786572.91	1317177.75	данные отсутствуют	данные отсутствуют
169	786578.44	1317181.9	данные отсутствуют	данные отсутствуют
169	786578.44	1317181.9	данные отсутствуют	данные отсутствуют
Государственный регистратор				ФГИС ЕГРН
полное наименование должности			подпись	инициалы, фамилия

М.П.

Раздел 4.2

Выписка из Единого государственного реестра недвижимости об объекте недвижимости  
Сведения о частях земельного участка

Земельный участок				
(вид объекта недвижимости)				
Лист № ____ Раздела <u>4.2</u>		Всего листов раздела <u>4.2</u> : ____		Всего разделов: ____
30.09.2021 № 99/2021/420883370				
Кадастровый номер:			02:17:000000:155 (единое землепользование)	
Номер точки	Координаты, м		Описание закрепления на местности	Средняя квадратическая погрешность определения координат характерных точек границы части земельного участка, м
	X	Y		
1	2	3	4	5
170	786580.26	1317191.01	данные отсутствуют	данные отсутствуют
170	786580.26	1317191.01	данные отсутствуют	данные отсутствуют
171	786573.24	1317194.41	данные отсутствуют	данные отсутствуют
171	786573.24	1317194.41	данные отсутствуют	данные отсутствуют
172	786570.51	1317198.78	данные отсутствуют	данные отсутствуют
172	786570.51	1317198.78	данные отсутствуют	данные отсутствуют
173	786566.3	1317223.47	данные отсутствуют	данные отсутствуют
174	786717.2	1317157.02	данные отсутствуют	данные отсутствуют
175	786994.33	1317035.99	данные отсутствуют	данные отсутствуют
176	787173.64	1316958.11	данные отсутствуют	данные отсутствуют
181	794601.78	1311163.57	данные отсутствуют	данные отсутствуют
181	794601.78	1311163.57	данные отсутствуют	данные отсутствуют
182	794599.03	1311166.87	данные отсутствуют	данные отсутствуют
182	794599.03	1311166.87	данные отсутствуют	данные отсутствуют
183	794600.04	1311168.86	данные отсутствуют	данные отсутствуют
183	794600.04	1311168.86	данные отсутствуют	данные отсутствуют
184	794586.68	1311175.78	данные отсутствуют	данные отсутствуют
Государственный регистратор				ФГИС ЕГРН
полное наименование должности			подпись	инициалы, фамилия

М.П.

<b>Земельный участок</b>			
(вид объекта недвижимости)			
Лист № ____	Раздела <b>4.2</b>	Всего листов раздела <b>4.2</b> : ____	Всего разделов: ____
30.09.2021 № 99/2021/420883370		Всего листов выписки: ____	
Кадастровый номер:		<b>02:17:000000:155 (единое землепользование)</b>	

Номер точки	Координаты, м		Описание закрепления на местности	Средняя квадратическая погрешность определения координат характерных точек границы части земельного участка, м
	X	Y		
1	2	3	4	5
185	794579.79	1311179.35	данные отсутствуют	данные отсутствуют
190	793843.84	1311696.59	данные отсутствуют	данные отсутствуют
191	793876.57	1311670.67	данные отсутствуют	данные отсутствуют
192	793880.49	1311667.68	данные отсутствуют	данные отсутствуют
193	793932.86	1311628.14	данные отсутствуют	данные отсутствуют
194	793985.55	1311588.74	данные отсутствуют	данные отсутствуют
213	794600.2	1311169.18	данные отсутствуют	данные отсутствуют
213	794600.2	1311169.18	данные отсутствуют	данные отсутствуют
214	794604.57	1311177.84	данные отсутствуют	данные отсутствуют
214	794604.57	1311177.84	данные отсутствуют	данные отсутствуют
214	794604.57	1311177.84	данные отсутствуют	данные отсутствуют
215	794604.04	1311183.18	данные отсутствуют	данные отсутствуют
215	794604.04	1311183.18	данные отсутствуют	данные отсутствуют
215	794604.04	1311183.18	данные отсутствуют	данные отсутствуют
216	794600.32	1311185.93	данные отсутствуют	данные отсутствуют
216	794600.32	1311185.93	данные отсутствуют	данные отсутствуют
216	794600.32	1311185.93	данные отсутствуют	данные отсутствуют

Государственный регистратор		ФГИС ЕГРН
полное наименование должности	подпись	инициалы, фамилия

М.П.

Раздел 4.2

Выписка из Единого государственного реестра недвижимости об объекте недвижимости  
Сведения о частях земельного участка

<b>Земельный участок</b>			
(вид объекта недвижимости)			
Лист № ____	Раздела <b>4.2</b>	Всего листов раздела <b>4.2</b> : ____	Всего разделов: ____
30.09.2021 № 99/2021/420883370		Всего листов выписки: ____	
Кадастровый номер:		<b>02:17:000000:155 (единое землепользование)</b>	

Номер точки	Координаты, м		Описание закрепления на местности	Средняя квадратическая погрешность определения координат характерных точек границы части земельного участка, м
	X	Y		
1	2	3	4	5
217	794595.36	1311186.07	данные отсутствуют	данные отсутствуют
217	794595.36	1311186.07	данные отсутствуют	данные отсутствуют
218	794590.54	1311180.1	данные отсутствуют	данные отсутствуют
218	794590.54	1311180.1	данные отсутствуют	данные отсутствуют
219	794586.69	1311175.79	данные отсутствуют	данные отсутствуют
220	794599.57	1311169.12	данные отсутствуют	данные отсутствуют
220	794599.57	1311169.12	данные отсутствуют	данные отсутствуют
263	792986.01	1312366.51	данные отсутствуют	данные отсутствуют
264	792985.26	1312369.25	данные отсутствуют	данные отсутствуют
265	792980.33	1312370.76	данные отсутствуют	данные отсутствуют
308	792940.04	1312400.13	данные отсутствуют	данные отсутствуют
311	792790.99	1312513.45	данные отсутствуют	данные отсутствуют
311	792790.99	1312513.45	данные отсутствуют	данные отсутствуют
350	792715.71	1312567.03	данные отсутствуют	данные отсутствуют
350	792715.71	1312567.03	данные отсутствуют	данные отсутствуют
351	792692.99	1312587.88	данные отсутствуют	данные отсутствуют
351	792692.99	1312587.88	данные отсутствуют	данные отсутствуют

Государственный регистратор		ФГИС ЕГРН
полное наименование должности	подпись	инициалы, фамилия

М.П.

Земельный участок				
(вид объекта недвижимости)				
Лист № ____ Раздела <b>4.2</b>		Всего листов раздела <b>4.2</b> : ____		Всего разделов: ____
30.09.2021 № 99/2021/420883370				
Кадастровый номер:			02:17:000000:155 (единое землепользование)	
Номер точки	Координаты, м		Описание закрепления на местности	Средняя квадратическая погрешность определения координат характерных точек границы части земельного участка, м
	X	Y		
1	2	3	4	5
352	792675.81	1312604.02	данные отсутствуют	данные отсутствуют
352	792675.81	1312604.02	данные отсутствуют	данные отсутствуют
353	792667.13	1312612.94	данные отсутствуют	данные отсутствуют
353	792667.13	1312612.94	данные отсутствуют	данные отсутствуют
354	792643.39	1312639.89	данные отсутствуют	данные отсутствуют
354	792643.39	1312639.89	данные отсутствуют	данные отсутствуют
355	792620.19	1312668.95	данные отсутствуют	данные отсутствуют
355	792620.19	1312668.95	данные отсутствуют	данные отсутствуют
356	792594.06	1312708.41	данные отсутствуют	данные отсутствуют
356	792594.06	1312708.41	данные отсутствуют	данные отсутствуют
357	792573.52	1312746.02	данные отсутствуют	данные отсутствуют
357	792573.52	1312746.02	данные отсутствуют	данные отсутствуют
358	792552.97	1312788.19	данные отсутствуют	данные отсутствуют
358	792552.97	1312788.19	данные отсутствуют	данные отсутствуют
359	792520.4	1312860.8	данные отсутствуют	данные отсутствуют
360	792508.48	1312895.26	данные отсутствуют	данные отсутствуют
360	792508.48	1312895.26	данные отсутствуют	данные отсутствуют
Государственный регистратор				ФГИС ЕГРН
полное наименование должности			подпись	инициалы, фамилия

М.П.

Раздел 4.2

Земельный участок				
(вид объекта недвижимости)				
Лист № ____ Раздела <b>4.2</b>		Всего листов раздела <b>4.2</b> : ____		Всего разделов: ____
30.09.2021 № 99/2021/420883370				
Кадастровый номер:			02:17:000000:155 (единое землепользование)	
Номер точки	Координаты, м		Описание закрепления на местности	Средняя квадратическая погрешность определения координат характерных точек границы части земельного участка, м
	X	Y		
1	2	3	4	5
361	794534.98	1311207.61	данные отсутствуют	данные отсутствуют
362	794513.55	1311223.24	данные отсутствуют	данные отсутствуют
362	794513.55	1311223.24	данные отсутствуют	данные отсутствуют
363	794510.97	1311225.56	данные отсутствуют	данные отсутствуют
363	794510.97	1311225.56	данные отсутствуют	данные отсутствуют
364	794509.64	1311228.51	данные отсутствуют	данные отсутствуют
364	794509.64	1311228.51	данные отсутствуют	данные отсутствуют
365	794506.96	1311229.58	данные отсутствуют	данные отсутствуют
365	794506.96	1311229.58	данные отсутствуют	данные отсутствуют
366	794505.43	1311229.45	данные отсутствуют	данные отсутствуют
366	794505.43	1311229.45	данные отсутствуют	данные отсутствуют
367	794420.25	1311290.78	данные отсутствуют	данные отсутствуют
368	794400.54	1311305.88	данные отсутствуют	данные отсутствуют
369	794365.34	1311331.61	данные отсутствуют	данные отсутствуют
370	794307.37	1311374.95	данные отсутствуют	данные отсутствуют
371	794263.56	1311406.77	данные отсутствуют	данные отсутствуют
372	794141.71	1311498.92	данные отсутствуют	данные отсутствуют
Государственный регистратор				ФГИС ЕГРН
полное наименование должности			подпись	инициалы, фамилия

М.П.

Земельный участок				
(вид объекта недвижимости)				
Лист № ____ Раздела <b>4.2</b>		Всего листов раздела <b>4.2</b> : ____		Всего разделов: ____
30.09.2021 № 99/2021/420883370				
Кадастровый номер:			02:17:000000:155 (единое землепользование)	
Номер точки	Координаты, м		Описание закрепления на местности	Средняя квадратическая погрешность определения координат характерных точек границы части земельного участка, м
	X	Y		
1	2	3	4	5
373	794125.06	1311511.13	данные отсутствуют	данные отсутствуют
374	794101.24	1311529.44	данные отсутствуют	данные отсутствуют
375	793977.34	1311620.52	данные отсутствуют	данные отсутствуют
376	793950.32	1311640.45	данные отсутствуют	данные отсутствуют
377	793941.09	1311647.21	данные отсутствуют	данные отсутствуют
378	793899.26	1311677.69	данные отсутствуют	данные отсутствуют
379	793889.8	1311685.88	данные отсутствуют	данные отсутствуют
380	793886.52	1311688.23	данные отсутствуют	данные отсутствуют
381	793864.06	1311703.88	данные отсутствуют	данные отсутствуют
382	793844.48	1311719.05	данные отсутствуют	данные отсутствуют
383	793820.58	1311737.4	данные отсутствуют	данные отсутствуют
384	793757.78	1311785.38	данные отсутствуют	данные отсутствуют
385	793723.19	1311812.02	данные отсутствуют	данные отсутствуют
386	793687.91	1311838.77	данные отсутствуют	данные отсутствуют
387	793562	1311933.66	данные отсутствуют	данные отсутствуют
388	793490.29	1311987.62	данные отсутствуют	данные отсутствуют
389	793458.25	1312011.7	данные отсутствуют	данные отсутствуют
Государственный регистратор				ФГИС ЕГРН
полное наименование должности			подпись	инициалы, фамилия

М.П.

Раздел 4.2

Выписка из Единого государственного реестра недвижимости об объекте недвижимости  
Сведения о частях земельного участка

Земельный участок				
(вид объекта недвижимости)				
Лист № ____ Раздела <b>4.2</b>		Всего листов раздела <b>4.2</b> : ____		Всего разделов: ____
30.09.2021 № 99/2021/420883370				
Кадастровый номер:			02:17:000000:155 (единое землепользование)	
Номер точки	Координаты, м		Описание закрепления на местности	Средняя квадратическая погрешность определения координат характерных точек границы части земельного участка, м
	X	Y		
1	2	3	4	5
390	793368.29	1312080.32	данные отсутствуют	данные отсутствуют
391	793287.92	1312137.95	данные отсутствуют	данные отсутствуют
392	793281.26	1312142.87	данные отсутствуют	данные отсутствуют
393	793238.46	1312174.45	данные отсутствуют	данные отсутствуют
394	793208.98	1312198.48	данные отсутствуют	данные отсутствуют
395	793156.37	1312236.39	данные отсутствуют	данные отсутствуют
396	781967.71	1321739.7	данные отсутствуют	данные отсутствуют
406	781578.18	1322100.78	данные отсутствуют	данные отсутствуют
407	781573.93	1322107.71	данные отсутствуют	данные отсутствуют
465	785568.07	1317864.46	данные отсутствуют	данные отсутствуют
466	785624.03	1317799.26	данные отсутствуют	данные отсутствуют
467	785629.09	1317793.38	данные отсутствуют	данные отсутствуют
468	785680.74	1317733.14	данные отсутствуют	данные отсутствуют
469	785689.1	1317723.84	данные отсутствуют	данные отсутствуют
470	785742	1317664.98	данные отсутствуют	данные отсутствуют
471	785744.1	1317662.62	данные отсутствуют	данные отсутствуют
477	786324.83	1317339.3	данные отсутствуют	данные отсутствуют
Государственный регистратор				ФГИС ЕГРН
полное наименование должности			подпись	инициалы, фамилия

М.П.

Земельный участок				
(вид объекта недвижимости)				
Лист № ____ Раздела <b>4.2</b>		Всего листов раздела <b>4.2</b> : ____		Всего разделов: ____
30.09.2021 № 99/2021/420883370				
Кадастровый номер:			02:17:000000:155 (единое землепользование)	
Номер точки	Координаты, м		Описание закрепления на местности	Средняя квадратическая погрешность определения координат характерных точек границы части земельного участка, м
	X	Y		
1	2	3	4	5
477	786324.83	1317339.3	данные отсутствуют	данные отсутствуют
479	786492.55	1317282.59	данные отсутствуют	данные отсутствуют
480	786498.37	1317305.58	данные отсутствуют	данные отсутствуют
481	786495.37	1317330.02	данные отсутствуют	данные отсутствуют
482	786485.33	1317345.1	данные отсутствуют	данные отсутствуют
483	786479	1317348.1	данные отсутствуют	данные отсутствуют
484	786471.18	1317342.11	данные отсутствуют	данные отсутствуют
485	786472.04	1317326.21	данные отсутствуют	данные отсутствуют
486	786476.13	1317309.65	данные отсутствуют	данные отсутствуют
487	786471.89	1317298.7	данные отсутствуют	данные отсутствуют
488	786461.21	1317303.39	данные отсутствуют	данные отсутствуют
496	785590.35	1317878.46	данные отсутствуют	данные отсутствуют
496	785590.35	1317878.46	данные отсутствуют	данные отсутствуют
497	785583.18	1317887.14	данные отсутствуют	данные отсутствуют
497	785583.18	1317887.14	данные отсутствуют	данные отсутствуют
499	785509.8	1317970.77	данные отсутствуют	данные отсутствуют
500	785483.65	1318000.94	данные отсутствуют	данные отсутствуют
Государственный регистратор				ФГИС ЕГРН
полное наименование должности			подпись	инициалы, фамилия

М.П.

Земельный участок				
(вид объекта недвижимости)				
Лист № ____ Раздела <b>4.2</b>		Всего листов раздела <b>4.2</b> : ____		Всего разделов: ____
30.09.2021 № 99/2021/420883370				
Кадастровый номер:			02:17:000000:155 (единое землепользование)	
Номер точки	Координаты, м		Описание закрепления на местности	Средняя квадратическая погрешность определения координат характерных точек границы части земельного участка, м
	X	Y		
1	2	3	4	5
503	785392.47	1318108.78	данные отсутствуют	данные отсутствуют
504	785359.1	1318148.43	данные отсутствуют	данные отсутствуют
505	785324.98	1318188.38	данные отсутствуют	данные отсутствуют
506	785315.91	1318198.98	данные отсутствуют	данные отсутствуют
507	785300.26	1318217.55	данные отсутствуют	данные отсутствуют
508	785263.8	1318260.86	данные отсутствуют	данные отсутствуют
509	785219.25	1318313.1	данные отсутствуют	данные отсутствуют
510	785155.81	1318387.55	данные отсутствуют	данные отсутствуют
569	781971.3	1321729.15	данные отсутствуют	данные отсутствуют
576	786496.34	1317261.68	данные отсутствуют	данные отсутствуют
577	786477.96	1317243.23	данные отсутствуют	данные отсутствуют
577	786477.96	1317243.23	данные отсутствуют	данные отсутствуют
578	786461.28	1317242.99	данные отсутствуют	данные отсутствуют
578	786461.28	1317242.99	данные отсутствуют	данные отсутствуют
579	786449.22	1317251.38	данные отсутствуют	данные отсутствуют
579	786449.22	1317251.38	данные отсутствуют	данные отсутствуют
580	786466.32	1317262.34	данные отсутствуют	данные отсутствуют
Государственный регистратор				ФГИС ЕГРН
полное наименование должности			подпись	инициалы, фамилия

М.П.

Земельный участок				
(вид объекта недвижимости)				
Лист № ____ Раздела <b>4.2</b>		Всего листов раздела <b>4.2</b> : ____		Всего разделов: ____
30.09.2021 № 99/2021/420883370				
Кадастровый номер:			02:17:000000:155 (единое землепользование)	
Номер точки	Координаты, м		Описание закрепления на местности	Средняя квадратическая погрешность определения координат характерных точек границы части земельного участка, м
	X	Y		
1	2	3	4	5
581	786375.49	1317302.05	данные отсутствуют	данные отсутствуют
606	783343.47	1320405.18	данные отсутствуют	данные отсутствуют
649	785590.96	1317877.74	данные отсутствуют	данные отсутствуют
650	785573.51	1317898.85	данные отсутствуют	данные отсутствуют
651	785568.8	1317885.65	данные отсутствуют	данные отсутствуют
652	785591.84	1317876.71	данные отсутствуют	данные отсутствуют
653	785557.99	1317917.65	данные отсутствуют	данные отсутствуют
653	785557.99	1317917.65	данные отсутствуют	данные отсутствуют
654	785463.5	1318025.22	данные отсутствуют	данные отсутствуют
655	785413.06	1318084.58	данные отсутствуют	данные отсутствуют
656	785125.38	1318423.59	данные отсутствуют	данные отсутствуют
657	785574.05	1317882.88	данные отсутствуют	данные отсутствуют
658	783371.66	1320378.91	данные отсутствуют	данные отсутствуют
659	783388.51	1320394.18	данные отсутствуют	данные отсутствуют
660	783357.45	1320423.63	данные отсутствуют	данные отсутствуют
661	783338.91	1320409.58	данные отсутствуют	данные отсутствуют
662	783354.78	1320394.64	данные отсутствуют	данные отсутствуют
Государственный регистратор				ФГИС ЕГРН
полное наименование должности			подпись	инициалы, фамилия

М.П.

Раздел 4.2

Выписка из Единого государственного реестра недвижимости об объекте недвижимости  
Сведения о частях земельного участка

Земельный участок				
(вид объекта недвижимости)				
Лист № ____ Раздела <b>4.2</b>		Всего листов раздела <b>4.2</b> : ____		Всего разделов: ____
30.09.2021 № 99/2021/420883370				
Кадастровый номер:			02:17:000000:155 (единое землепользование)	
Номер точки	Координаты, м		Описание закрепления на местности	Средняя квадратическая погрешность определения координат характерных точек границы части земельного участка, м
	X	Y		
1	2	3	4	5
663	783368.27	1320404.86	данные отсутствуют	данные отсутствуют
664	783355.87	1320393.62	данные отсутствуют	данные отсутствуют
665	781953.19	1321717.95	данные отсутствуют	данные отсутствуют
666	781973.46	1321727.12	данные отсутствуют	данные отсутствуют
667	781961.75	1321745.43	данные отсутствуют	данные отсутствуют
668	781936.41	1321733.96	данные отсутствуют	данные отсутствуют
669	781570.15	1322077.85	данные отсутствуют	данные отсутствуют
670	781587.51	1322092.63	данные отсутствуют	данные отсутствуют
671	781573.64	1322109.08	данные отсутствуют	данные отсутствуют
672	781554.71	1322092.95	данные отсутствуют	данные отсутствуют
673	785542.74	1317900.55	данные отсутствуют	данные отсутствуют
674	785564.34	1317909.95	данные отсутствуют	данные отсутствуют
675	785550.61	1317925.78	данные отсутствуют	данные отсутствуют
676	785524.96	1317914.62	данные отсутствуют	данные отсутствуют
677	785750.09	1317655.96	данные отсутствуют	данные отсутствуют
678	782430.63	1321267.18	данные отсутствуют	данные отсутствуют
679	782446.4	1321282.04	данные отсутствуют	данные отсутствуют
Государственный регистратор				ФГИС ЕГРН
полное наименование должности			подпись	инициалы, фамилия

М.П.



<b>Земельный участок</b>			
(вид объекта недвижимости)			
Лист № ____ Раздела <b>4.2</b>	Всего листов раздела <b>4.2</b> : ____	Всего разделов: ____	Всего листов выписки: ____
<b>30.09.2021 № 99/2021/420883370</b>			
Кадастровый номер:		<b>02:17:000000:155 (единое землепользование)</b>	

Номер точки	Координаты, м		Описание закрепления на местности	Средняя квадратическая погрешность определения координат характерных точек границы части земельного участка, м
	X	Y		
1	2	3	4	5
680	782443.49	1321284.77	данные отсутствуют	данные отсутствуют
681	782427.71	1321269.92	данные отсутствуют	данные отсутствуют
682	794599.66	1311168.12	данные отсутствуют	данные отсутствуют
682	794599.66	1311168.12	данные отсутствуют	данные отсутствуют
683	794592.9	1311172.56	данные отсутствуют	данные отсутствуют
684	794599.38	1311167.96	данные отсутствуют	данные отсутствуют
684	794599.38	1311167.96	данные отсутствуют	данные отсутствуют
685	794600.65	1311170.08	данные отсутствуют	данные отсутствуют
685	794600.65	1311170.08	данные отсутствуют	данные отсутствуют
686	794599.9	1311185.94	данные отсутствуют	данные отсутствуют
686	794599.9	1311185.94	данные отсутствуют	данные отсутствуют
687	794587.33	1311176.51	данные отсутствуют	данные отсутствуют
688	794592.81	1311172.62	данные отсутствуют	данные отсутствуют
689	792993.37	1312360.16	данные отсутствуют	данные отсутствуют
690	792978.64	1312371.02	данные отсутствуют	данные отсутствуют
691	792943.44	1312396.95	данные отсутствуют	данные отсутствуют
692	792915.51	1312417.64	данные отсутствуют	данные отсутствуют

Государственный регистратор		ФГИС ЕГРН
полное наименование должности	подпись	инициалы, фамилия

М.П.

<b>Земельный участок</b>			
(вид объекта недвижимости)			
Лист № ____ Раздела <b>4.2</b>	Всего листов раздела <b>4.2</b> : ____	Всего разделов: ____	Всего листов выписки: ____
<b>30.09.2021 № 99/2021/420883370</b>			
Кадастровый номер:		<b>02:17:000000:155 (единое землепользование)</b>	

Номер точки	Координаты, м		Описание закрепления на местности	Средняя квадратическая погрешность определения координат характерных точек границы части земельного участка, м
	X	Y		
1	2	3	4	5
693	792935.94	1312402.47	данные отсутствуют	данные отсутствуют
694	792791.08	1312510.09	данные отсутствуют	данные отсутствуют
695	792782.84	1312516.31	данные отсутствуют	данные отсутствуют
696	792715.82	1312566.92	данные отсутствуют	данные отсутствуют
697	792525.37	1312849.73	данные отсутствуют	данные отсутствуют
698	792584.23	1312707.95	данные отсутствуют	данные отсутствуют
699	792660.11	1312608.98	данные отсутствуют	данные отсутствуют
700	792518.55	1312866.13	данные отсутствуют	данные отсутствуют
701	792476.76	1312966.81	данные отсутствуют	данные отсутствуют
702	794599.53	1311167.85	данные отсутствуют	данные отсутствуют
703	794600.66	1311170.08	данные отсутствуют	данные отсутствуют
704	794599.93	1311185.94	данные отсутствуют	данные отсутствуют
705	794588.18	1311156.01	данные отсутствуют	данные отсутствуют
706	794599.66	1311168.11	данные отсутствуют	данные отсутствуют
707	794583.22	1311158.91	данные отсутствуют	данные отсутствуют
708	794588.19	1311156.01	данные отсутствуют	данные отсутствуют
709	793121.77	1312261.83	данные отсутствуют	данные отсутствуют

Государственный регистратор		ФГИС ЕГРН
полное наименование должности	подпись	инициалы, фамилия

М.П.

Земельный участок				
(вид объекта недвижимости)				
Лист № ____ Раздела <b>4.2</b>		Всего листов раздела <b>4.2</b> : ____		Всего разделов: ____
30.09.2021 № 99/2021/420883370				
Кадастровый номер:			02:17:000000:155 (единое землепользование)	
Номер точки	Координаты, м		Описание закрепления на местности	Средняя квадратическая погрешность определения координат характерных точек границы части земельного участка, м
	X	Y		
1	2	3	4	5
710	793123.65	1312254.61	данные отсутствуют	данные отсутствуют
711	793123.9	1312253.01	данные отсутствуют	данные отсутствуют
712	793124.85	1312248.96	данные отсутствуют	данные отсутствуют
713	793133.14	1312237.05	данные отсутствуют	данные отсутствуют
714	793154.8	1312219.96	данные отсутствуют	данные отсутствуют
715	793155.17	1312219.68	данные отсутствуют	данные отсутствуют
716	793207.58	1312179.88	данные отсутствуют	данные отсутствуют
717	793259.07	1312138.35	данные отсутствуют	данные отсутствуют
718	793259.38	1312138.09	данные отсутствуют	данные отсутствуют
719	793303.32	1312103.79	данные отсутствуют	данные отсутствуют
720	793303.61	1312103.57	данные отсутствуют	данные отсутствуют
721	793347.81	1312070.07	данные отсутствуют	данные отсутствуют
722	793348.05	1312069.89	данные отсутствуют	данные отсутствуют
723	793391.37	1312037.88	данные отсутствуют	данные отсутствуют
724	793434.2	1312004.53	данные отсутствуют	данные отсутствуют
725	793434.81	1312004.07	данные отсутствуют	данные отсутствуют
726	793480.98	1311970.35	данные отсутствуют	данные отсутствуют
Государственный регистратор				ФГИС ЕГРН
полное наименование должности			подпись	инициалы, фамилия

М.П.

Раздел 4.2

Выписка из Единого государственного реестра недвижимости об объекте недвижимости  
Сведения о частях земельного участка

Земельный участок				
(вид объекта недвижимости)				
Лист № ____ Раздела <b>4.2</b>		Всего листов раздела <b>4.2</b> : ____		Всего разделов: ____
30.09.2021 № 99/2021/420883370				
Кадастровый номер:			02:17:000000:155 (единое землепользование)	
Номер точки	Координаты, м		Описание закрепления на местности	Средняя квадратическая погрешность определения координат характерных точек границы части земельного участка, м
	X	Y		
1	2	3	4	5
727	793533.8	1311931.29	данные отсутствуют	данные отсутствуют
728	793579.97	1311895.36	данные отсутствуют	данные отсутствуют
729	793580.29	1311895.12	данные отсутствуют	данные отсутствуют
730	793625.23	1311861.27	данные отсутствуют	данные отсутствуют
731	793671.01	1311826.45	данные отсутствуют	данные отсутствуют
732	793671.19	1311826.31	данные отсутствуют	данные отсутствуют
733	793810.24	1311722.53	данные отсутствуют	данные отсутствуют
734	793824.07	1311710.93	данные отсутствуют	данные отсутствуют
735	794030.16	1311556.01	данные отсутствуют	данные отсутствуют
736	794044.12	1311547.39	данные отсутствуют	данные отсутствуют
737	794097.73	1311509.24	данные отсутствуют	данные отсутствуют
738	794142.09	1311474.86	данные отсутствуют	данные отсутствуют
739	794142.48	1311474.56	данные отсутствуют	данные отсутствуют
740	794191.59	1311438.06	данные отсутствуют	данные отсутствуют
741	794191.64	1311438	данные отсутствуют	данные отсутствуют
742	794236.37	1311404.95	данные отсутствуют	данные отсутствуют
743	794284	1311369.66	данные отсутствуют	данные отсутствуют
Государственный регистратор				ФГИС ЕГРН
полное наименование должности			подпись	инициалы, фамилия

М.П.

<b>Земельный участок</b>			
(вид объекта недвижимости)			
Лист № ____ Раздела <b>4.2</b>	Всего листов раздела <b>4.2</b> : ____	Всего разделов: ____	Всего листов выписки: ____
<b>30.09.2021 № 99/2021/420883370</b>			
Кадастровый номер:		<b>02:17:000000:155 (единое землепользование)</b>	

Номер точки	Координаты, м		Описание закрепления на местности	Средняя квадратическая погрешность определения координат характерных точек границы части земельного участка, м
	X	Y		
1	2	3	4	5
744	794284.13	1311369.56	данные отсутствуют	данные отсутствуют
745	794327.02	1311338.22	данные отсутствуют	данные отсутствуют
746	794372.66	1311304.05	данные отсутствуют	данные отсутствуют
747	794372.91	1311303.87	данные отсутствуют	данные отсутствуют
748	794417.01	1311271.74	данные отсутствуют	данные отсутствуют
749	794467.43	1311233.9	данные отсутствуют	данные отсутствуют
750	794468.28	1311233.28	данные отсутствуют	данные отсутствуют
751	794500.95	1311210.87	данные отсутствуют	данные отсутствуют
752	794501.16	1311210.72	данные отсутствуют	данные отсутствуют
753	794501.16	1311210.7	данные отсутствуют	данные отсутствуют
754	794513.01	1311201.75	данные отсутствуют	данные отсутствуют
755	794514.96	1311200.41	данные отсутствуют	данные отсутствуют
756	794563.69	1311170.33	данные отсутствуют	данные отсутствуют
757	794564.19	1311170.04	данные отсутствуют	данные отсутствуют
758	792790.9	1312513.48	данные отсутствуют	данные отсутствуют
759	792790.99	1312513.44	данные отсутствуют	данные отсутствуют
760	792736.48	1312545.58	данные отсутствуют	данные отсутствуют

Государственный регистратор		ФГИС ЕГРН
полное наименование должности	подпись	инициалы, фамилия

М.П.

<b>Земельный участок</b>			
(вид объекта недвижимости)			
Лист № ____ Раздела <b>4.2</b>	Всего листов раздела <b>4.2</b> : ____	Всего разделов: ____	Всего листов выписки: ____
<b>30.09.2021 № 99/2021/420883370</b>			
Кадастровый номер:		<b>02:17:000000:155 (единое землепользование)</b>	

Номер точки	Координаты, м		Описание закрепления на местности	Средняя квадратическая погрешность определения координат характерных точек границы части земельного участка, м
	X	Y		
1	2	3	4	5
761	792485.33	1312947.41	данные отсутствуют	данные отсутствуют
762	792488.43	1312939.38	данные отсутствуют	данные отсутствуют
763	792488.49	1312939.26	данные отсутствуют	данные отсутствуют
764	792517.1	1312866.44	данные отсутствуют	данные отсутствуют
765	792517.16	1312866.33	данные отсутствуют	данные отсутствуют
766	792529.11	1312836.34	данные отсутствуют	данные отсутствуют
767	792533.94	1312819.01	данные отсутствуют	данные отсутствуют
768	792534.25	1312817.99	данные отсутствуют	данные отсутствуют
769	792535.32	1312815.27	данные отсутствуют	данные отсутствуют
770	792557.63	1312766.7	данные отсутствуют	данные отсутствуют
771	792558.36	1312765.23	данные отсутствуют	данные отсутствуют
772	792585.96	1312714.28	данные отсутствуют	данные отсутствуют
773	792586.56	1312713.23	данные отсутствуют	данные отсутствуют
774	792597.63	1312694.94	данные отсутствуют	данные отсутствуют
775	792599.04	1312692.86	данные отсутствуют	данные отсутствуют
776	792623.39	1312660.53	данные отсутствуют	данные отсутствуют
777	792624.54	1312659.1	данные отсутствуют	данные отсутствуют

Государственный регистратор		ФГИС ЕГРН
полное наименование должности	подпись	инициалы, фамилия

М.П.

Земельный участок				
(вид объекта недвижимости)				
Лист № ____ Раздела <b>4.2</b>		Всего листов раздела <b>4.2</b> : ____		Всего разделов: ____
30.09.2021 № 99/2021/420883370				
Кадастровый номер:			02:17:000000:155 (единое землепользование)	
Номер точки	Координаты, м		Описание закрепления на местности	Средняя квадратическая погрешность определения координат характерных точек границы части земельного участка, м
	X	Y		
1	2	3	4	5
778	792658.46	1312620.32	данные отсутствуют	данные отсутствуют
779	792668.25	1312608.03	данные отсутствуют	данные отсутствуют
780	792671.75	1312604.43	данные отсутствуют	данные отсутствуют
781	792677.13	1312599.93	данные отсутствуют	данные отсутствуют
782	792688.73	1312586.62	данные отсутствуют	данные отсутствуют
783	792702.28	1312569.69	данные отсутствуют	данные отсутствуют
784	792707.32	1312564.92	данные отсутствуют	данные отсутствуют
785	792724.61	1312552.63	данные отсутствуют	данные отсутствуют
786	792726.48	1312551.42	данные отсутствуют	данные отсутствуют
787	792261.01	1313469.38	данные отсутствуют	данные отсутствуют
788	792032.9	1314006.13	данные отсутствуют	данные отсутствуют
789	792029.61	1313991.52	данные отсутствуют	данные отсутствуют
790	792034.11	1313976.01	данные отсутствуют	данные отсутствуют
791	792034.35	1313975.28	данные отсутствуют	данные отсутствуют
792	792035.07	1313973.33	данные отсутствуют	данные отсутствуют
793	792060.15	1313913.51	данные отсутствуют	данные отсутствуют
794	792081.44	1313860.98	данные отсутствуют	данные отсутствуют
Государственный регистратор				ФГИС ЕГРН
полное наименование должности			подпись	инициалы, фамилия

М.П.

Раздел 4.2

Выписка из Единого государственного реестра недвижимости об объекте недвижимости  
Сведения о частях земельного участка

Земельный участок				
(вид объекта недвижимости)				
Лист № ____ Раздела <b>4.2</b>		Всего листов раздела <b>4.2</b> : ____		Всего разделов: ____
30.09.2021 № 99/2021/420883370				
Кадастровый номер:			02:17:000000:155 (единое землепользование)	
Номер точки	Координаты, м		Описание закрепления на местности	Средняя квадратическая погрешность определения координат характерных точек границы части земельного участка, м
	X	Y		
1	2	3	4	5
795	792103.51	1313805.69	данные отсутствуют	данные отсутствуют
796	792103.83	1313804.91	данные отсутствуют	данные отсутствуют
797	792128.49	1313748.66	данные отсутствуют	данные отсутствуют
798	792128.52	1313748.63	данные отсутствуют	данные отсутствуют
799	792152.86	1313693.46	данные отсутствуют	данные отсутствуют
800	792176.67	1313636.26	данные отсутствуют	данные отсутствуют
801	792176.72	1313636.16	данные отсутствуют	данные отсутствуют
802	792200.46	1313579.81	данные отсутствуют	данные отсутствуют
803	792201.87	1313576.96	данные отсутствуют	данные отсутствуют
804	792221.49	1313543.19	данные отсутствуют	данные отсутствуют
805	792221.64	1313542.91	данные отсутствуют	данные отсутствуют
806	792236.67	1313517.82	данные отсутствуют	данные отсутствуют
807	792239.85	1313512.32	данные отсутствуют	данные отсутствуют
808	792244.66	1313502.67	данные отсутствуют	данные отсутствуют
809	794527.21	1311213.27	данные отсутствуют	данные отсутствуют
810	794492.79	1311238.55	данные отсутствуют	данные отсутствуют
811	794492.47	1311222.92	данные отсутствуют	данные отсутствуют
Государственный регистратор				ФГИС ЕГРН
полное наименование должности			подпись	инициалы, фамилия

М.П.

Земельный участок				
(вид объекта недвижимости)				
Лист № ____ Раздела <b>4.2</b>		Всего листов раздела <b>4.2</b> : ____		Всего разделов: ____
30.09.2021 № 99/2021/420883370				
Кадастровый номер:			02:17:000000:155 (единое землепользование)	
Номер точки	Координаты, м		Описание закрепления на местности	Средняя квадратическая погрешность определения координат характерных точек границы части земельного участка, м
	X	Y		
1	2	3	4	5
812	794516.24	1311205.65	данные отсутствуют	данные отсутствуют
813	786461.06	1317258.97	данные отсутствуют	данные отсутствуют
814	786483.52	1317248.81	данные отсутствуют	данные отсутствуют
815	787025.02	1317034.88	данные отсутствуют	данные отсутствуют
815	787025.02	1317034.88	данные отсутствуют	данные отсутствуют
816	787175.97	1316969.35	данные отсутствуют	данные отсутствуют
816	787175.97	1316969.35	данные отсутствуют	данные отсутствуют
817	787158.21	1316985.25	данные отсутствуют	данные отсутствуют
818	786809.36	1317116.77	данные отсутствуют	данные отсутствуют
819	787202.26	1316945.81	данные отсутствуют	данные отсутствуют
820	786933.94	1317068.82	данные отсутствуют	данные отсутствуют
821	786546.45	1317220.32	данные отсутствуют	данные отсутствуют
822	786568.54	1317210.32	данные отсутствуют	данные отсутствуют
823	786500.73	1317262.56	данные отсутствуют	данные отсутствуют
824	786316.83	1317342.42	данные отсутствуют	данные отсутствуют
824	786316.83	1317342.42	данные отсутствуют	данные отсутствуют
825	786311.73	1317331.27	данные отсутствуют	данные отсутствуют
Государственный регистратор				ФГИС ЕГРН
полное наименование должности			подпись	инициалы, фамилия

М.П.

Земельный участок				
(вид объекта недвижимости)				
Лист № ____ Раздела <b>4.2</b>		Всего листов раздела <b>4.2</b> : ____		Всего разделов: ____
30.09.2021 № 99/2021/420883370				
Кадастровый номер:			02:17:000000:155 (единое землепользование)	
Номер точки	Координаты, м		Описание закрепления на местности	Средняя квадратическая погрешность определения координат характерных точек границы части земельного участка, м
	X	Y		
1	2	3	4	5
826	786498.92	1317260.58	данные отсутствуют	данные отсутствуют
827	786543.34	1317241.69	данные отсутствуют	данные отсутствуют
828	786735.96	1317148.83	данные отсутствуют	данные отсутствуют
829	786745.24	1317154.3	данные отсутствуют	данные отсутствуют
830	786747.12	1317155.53	данные отсутствуют	данные отсутствуют
830	786747.12	1317155.53	данные отсутствуют	данные отсутствуют
831	786544.32	1317243.58	данные отсутствуют	данные отсутствуют
831	786544.32	1317243.58	данные отсутствуют	данные отсутствуют
832	786500.73	1317262.55	данные отсутствуют	данные отсутствуют
833	786507.68	1317270.1	данные отсутствуют	данные отсутствуют
834	786511.48	1317274.65	данные отсутствуют	данные отсутствуют
835	786327.09	1317362.08	данные отсутствуют	данные отсутствуют
836	786322.85	1317355.59	данные отсутствуют	данные отсутствуют
837	786768.47	1317169.56	данные отсутствуют	данные отсутствуют
838	786749.55	1317157.13	данные отсутствуют	данные отсутствуют
838	786749.55	1317157.13	данные отсутствуют	данные отсутствуют
839	786768.33	1317169.45	данные отсутствуют	данные отсутствуют
Государственный регистратор				ФГИС ЕГРН
полное наименование должности			подпись	инициалы, фамилия

М.П.

Земельный участок				
(вид объекта недвижимости)				
Лист № ____ Раздела <b>4.2</b>		Всего листов раздела <b>4.2</b> : ____		Всего разделов: ____
30.09.2021 № 99/2021/420883370				
Кадастровый номер:			02:17:000000:155 (единое землепользование)	
Номер точки	Координаты, м		Описание закрепления на местности	Средняя квадратическая погрешность определения координат характерных точек границы части земельного участка, м
	X	Y		
1	2	3	4	5
840	786581.5	1317289.17	данные отсутствуют	данные отсутствуют
841	786574.59	1317286.15	данные отсутствуют	данные отсутствуют
842	786551.22	1317259.08	данные отсутствуют	данные отсутствуют
843	786546.26	1317247.32	данные отсутствуют	данные отсутствуют

Государственный регистратор		ФГИС ЕГРН
полное наименование должности	подпись	инициалы, фамилия

М.П.

Земельный участок				
(вид объекта недвижимости)				
Лист № ____ Раздела <b>4.2</b>		Всего листов раздела <b>4.2</b> : ____		Всего разделов: ____
30.09.2021 № 99/2021/420883370				
Кадастровый номер:			02:17:000000:155 (единое землепользование)	
Сведения о характерных точках границы части (частей) земельного участка				
Учетный номер части: 10				
Система координат: МСК-05				
Зона №				
Номер точки	Координаты, м		Описание закрепления на местности	Средняя квадратическая погрешность определения координат характерных точек границы части земельного участка, м
	X	Y		
1	2	3	4	5
5	792507.72	1312896.73	данные отсутствуют	данные отсутствуют
5	792507.72	1312896.73	данные отсутствуют	данные отсутствуют
11	792258.44	1313475.3	данные отсутствуют	данные отсутствуют
12	792259.05	1313476.08	данные отсутствуют	данные отсутствуют
13	792258.25	1313478.76	данные отсутствуют	данные отсутствуют
14	792256.22	1313480.41	данные отсутствуют	данные отсутствуют
15	792236.84	1313524.38	данные отсутствуют	данные отсутствуют
16	792204.37	1313602.92	данные отсутствуют	данные отсутствуют
17	792142.64	1313749.52	данные отсутствуют	данные отсутствуют
18	792145.62	1313751.25	данные отсутствуют	данные отсутствуют
19	792143.5	1313755.5	данные отсутствуют	данные отсутствуют
20	792141.04	1313754.12	данные отсутствуют	данные отсутствуют
21	792139.55	1313757.19	данные отсутствуют	данные отсутствуют
22	792142.43	1313759.31	данные отсутствуют	данные отсутствуют
23	792140.65	1313763.88	данные отсутствуют	данные отсутствуют
24	792138.46	1313762.63	данные отсутствуют	данные отсутствуют

Государственный регистратор		ФГИС ЕГРН
полное наименование должности	подпись	инициалы, фамилия

М.П.

Земельный участок				
(вид объекта недвижимости)				
Лист № ____ Раздела <b>4.2</b>		Всего листов раздела <b>4.2</b> : ____		Всего разделов: ____
30.09.2021 № 99/2021/420883370				
Кадастровый номер:			02:17:000000:155 (единое землепользование)	
Номер точки	Координаты, м		Описание закрепления на местности	Средняя квадратическая погрешность определения координат характерных точек границы части земельного участка, м
	X	Y		
1	2	3	4	5
25	792118.45	1313808.12	данные отсутствуют	данные отсутствуют
26	792098.68	1313848.66	данные отсутствуют	данные отсутствуют
27	792100.27	1313852.02	данные отсутствуют	данные отсутствуют
28	792095.84	1313854.41	данные отсутствуют	данные отсутствуют
29	792072.13	1313910.28	данные отсутствуют	данные отсутствуют
30	792046.13	1313974.48	данные отсутствуют	данные отсутствуют
31	792044.47	1313979.45	данные отсутствуют	данные отсутствуют
68	792042.2	1313986.28	данные отсутствуют	данные отсутствуют
144	786756.53	1317174.92	данные отсутствуют	данные отсутствуют
144	786756.53	1317174.92	данные отсутствуют	данные отсутствуют
145	786727.55	1317187.94	данные отсутствуют	данные отсутствуют
146	786679.56	1317211.19	данные отсутствуют	данные отсутствуют
147	786576.42	1317255.66	данные отсутствуют	данные отсутствуют
148	786595.79	1317268.63	данные отсутствуют	данные отсутствуют
149	786623.16	1317268.63	данные отсутствуют	данные отсутствуют
150	786638.57	1317260.39	данные отсутствуют	данные отсутствуют
151	786632.96	1317256.89	данные отсутствуют	данные отсутствуют
Государственный регистратор				ФГИС ЕГРН
полное наименование должности			подпись	инициалы, фамилия

М.П.

Земельный участок				
(вид объекта недвижимости)				
Лист № ____ Раздела <b>4.2</b>		Всего листов раздела <b>4.2</b> : ____		Всего разделов: ____
30.09.2021 № 99/2021/420883370				
Кадастровый номер:			02:17:000000:155 (единое землепользование)	
Номер точки	Координаты, м		Описание закрепления на местности	Средняя квадратическая погрешность определения координат характерных точек границы части земельного участка, м
	X	Y		
1	2	3	4	5
152	786634.25	1317253.35	данные отсутствуют	данные отсутствуют
153	786636.92	1317253.05	данные отсутствуют	данные отсутствуют
154	786646.95	1317257.23	данные отсутствуют	данные отсутствуют
155	786655.3	1317266.9	данные отсутствуют	данные отсутствуют
156	786640.65	1317281.01	данные отсутствуют	данные отсутствуют
157	786616.79	1317293.2	данные отсутствуют	данные отсутствуют
158	786599.64	1317294.81	данные отсутствуют	данные отсутствуют
164	786549.7	1317238.98	данные отсутствуют	данные отсутствуют
165	786546.01	1317227.68	данные отсутствуют	данные отсутствуют
166	786547.63	1317200.3	данные отсутствуют	данные отсутствуют
166	786547.63	1317200.3	данные отсутствуют	данные отсутствуют
167	786558.92	1317182.84	данные отсутствуют	данные отсутствуют
167	786558.92	1317182.84	данные отсутствуют	данные отсутствуют
168	786572.91	1317177.75	данные отсутствуют	данные отсутствуют
168	786572.91	1317177.75	данные отсутствуют	данные отсутствуют
169	786578.44	1317181.9	данные отсутствуют	данные отсутствуют
169	786578.44	1317181.9	данные отсутствуют	данные отсутствуют
Государственный регистратор				ФГИС ЕГРН
полное наименование должности			подпись	инициалы, фамилия

М.П.

Земельный участок				
(вид объекта недвижимости)				
Лист № ____ Раздела <b>4.2</b>		Всего листов раздела <b>4.2</b> : ____		Всего разделов: ____
30.09.2021 № 99/2021/420883370				
Кадастровый номер:			02:17:000000:155 (единое землепользование)	
Номер точки	Координаты, м		Описание закрепления на местности	Средняя квадратическая погрешность определения координат характерных точек границы части земельного участка, м
	X	Y		
1	2	3	4	5
170	786580.26	1317191.01	данные отсутствуют	данные отсутствуют
170	786580.26	1317191.01	данные отсутствуют	данные отсутствуют
171	786573.24	1317194.41	данные отсутствуют	данные отсутствуют
171	786573.24	1317194.41	данные отсутствуют	данные отсутствуют
172	786570.51	1317198.78	данные отсутствуют	данные отсутствуют
172	786570.51	1317198.78	данные отсутствуют	данные отсутствуют
173	786566.3	1317223.47	данные отсутствуют	данные отсутствуют
174	786717.2	1317157.02	данные отсутствуют	данные отсутствуют
175	786994.33	1317035.99	данные отсутствуют	данные отсутствуют
176	787173.64	1316958.11	данные отсутствуют	данные отсутствуют
181	794601.78	1311163.57	данные отсутствуют	данные отсутствуют
181	794601.78	1311163.57	данные отсутствуют	данные отсутствуют
182	794599.03	1311166.87	данные отсутствуют	данные отсутствуют
182	794599.03	1311166.87	данные отсутствуют	данные отсутствуют
183	794600.04	1311168.86	данные отсутствуют	данные отсутствуют
183	794600.04	1311168.86	данные отсутствуют	данные отсутствуют
184	794586.68	1311175.78	данные отсутствуют	данные отсутствуют
Государственный регистратор				ФГИС ЕГРН
полное наименование должности			подпись	инициалы, фамилия

М.П.

Раздел 4.2

Выписка из Единого государственного реестра недвижимости об объекте недвижимости  
Сведения о частях земельного участка

Земельный участок				
(вид объекта недвижимости)				
Лист № ____ Раздела <b>4.2</b>		Всего листов раздела <b>4.2</b> : ____		Всего разделов: ____
30.09.2021 № 99/2021/420883370				
Кадастровый номер:			02:17:000000:155 (единое землепользование)	
Номер точки	Координаты, м		Описание закрепления на местности	Средняя квадратическая погрешность определения координат характерных точек границы части земельного участка, м
	X	Y		
1	2	3	4	5
185	794579.79	1311179.35	данные отсутствуют	данные отсутствуют
190	793843.84	1311696.59	данные отсутствуют	данные отсутствуют
191	793876.57	1311670.67	данные отсутствуют	данные отсутствуют
192	793880.49	1311667.68	данные отсутствуют	данные отсутствуют
193	793932.86	1311628.14	данные отсутствуют	данные отсутствуют
194	793985.55	1311588.74	данные отсутствуют	данные отсутствуют
213	794600.2	1311169.18	данные отсутствуют	данные отсутствуют
213	794600.2	1311169.18	данные отсутствуют	данные отсутствуют
214	794604.57	1311177.84	данные отсутствуют	данные отсутствуют
214	794604.57	1311177.84	данные отсутствуют	данные отсутствуют
214	794604.57	1311177.84	данные отсутствуют	данные отсутствуют
215	794604.04	1311183.18	данные отсутствуют	данные отсутствуют
215	794604.04	1311183.18	данные отсутствуют	данные отсутствуют
215	794604.04	1311183.18	данные отсутствуют	данные отсутствуют
216	794600.32	1311185.93	данные отсутствуют	данные отсутствуют
216	794600.32	1311185.93	данные отсутствуют	данные отсутствуют
216	794600.32	1311185.93	данные отсутствуют	данные отсутствуют
Государственный регистратор				ФГИС ЕГРН
полное наименование должности			подпись	инициалы, фамилия

М.П.



<b>Земельный участок</b>			
(вид объекта недвижимости)			
Лист № ____ Раздела <b>4.2</b>	Всего листов раздела <b>4.2</b> : ____	Всего разделов: ____	Всего листов выписки: ____
<b>30.09.2021 № 99/2021/420883370</b>			
Кадастровый номер:		<b>02:17:000000:155 (единое землепользование)</b>	

Номер точки	Координаты, м		Описание закрепления на местности	Средняя квадратическая погрешность определения координат характерных точек границы части земельного участка, м
	X	Y		
1	2	3	4	5
217	794595.36	1311186.07	данные отсутствуют	данные отсутствуют
217	794595.36	1311186.07	данные отсутствуют	данные отсутствуют
218	794590.54	1311180.1	данные отсутствуют	данные отсутствуют
218	794590.54	1311180.1	данные отсутствуют	данные отсутствуют
219	794586.69	1311175.79	данные отсутствуют	данные отсутствуют
220	794599.57	1311169.12	данные отсутствуют	данные отсутствуют
220	794599.57	1311169.12	данные отсутствуют	данные отсутствуют
263	792986.01	1312366.51	данные отсутствуют	данные отсутствуют
264	792985.26	1312369.25	данные отсутствуют	данные отсутствуют
265	792980.33	1312370.76	данные отсутствуют	данные отсутствуют
308	792940.04	1312400.13	данные отсутствуют	данные отсутствуют
311	792790.99	1312513.45	данные отсутствуют	данные отсутствуют
311	792790.99	1312513.45	данные отсутствуют	данные отсутствуют
350	792715.71	1312567.03	данные отсутствуют	данные отсутствуют
350	792715.71	1312567.03	данные отсутствуют	данные отсутствуют
351	792692.99	1312587.88	данные отсутствуют	данные отсутствуют
351	792692.99	1312587.88	данные отсутствуют	данные отсутствуют

Государственный регистратор		ФГИС ЕГРН
полное наименование должности	подпись	инициалы, фамилия

М.П.

<b>Земельный участок</b>			
(вид объекта недвижимости)			
Лист № ____ Раздела <b>4.2</b>	Всего листов раздела <b>4.2</b> : ____	Всего разделов: ____	Всего листов выписки: ____
<b>30.09.2021 № 99/2021/420883370</b>			
Кадастровый номер:		<b>02:17:000000:155 (единое землепользование)</b>	

Номер точки	Координаты, м		Описание закрепления на местности	Средняя квадратическая погрешность определения координат характерных точек границы части земельного участка, м
	X	Y		
1	2	3	4	5
352	792675.81	1312604.02	данные отсутствуют	данные отсутствуют
352	792675.81	1312604.02	данные отсутствуют	данные отсутствуют
353	792667.13	1312612.94	данные отсутствуют	данные отсутствуют
353	792667.13	1312612.94	данные отсутствуют	данные отсутствуют
354	792643.39	1312639.89	данные отсутствуют	данные отсутствуют
354	792643.39	1312639.89	данные отсутствуют	данные отсутствуют
355	792620.19	1312668.95	данные отсутствуют	данные отсутствуют
355	792620.19	1312668.95	данные отсутствуют	данные отсутствуют
356	792594.06	1312708.41	данные отсутствуют	данные отсутствуют
356	792594.06	1312708.41	данные отсутствуют	данные отсутствуют
357	792573.52	1312746.02	данные отсутствуют	данные отсутствуют
357	792573.52	1312746.02	данные отсутствуют	данные отсутствуют
358	792552.97	1312788.19	данные отсутствуют	данные отсутствуют
358	792552.97	1312788.19	данные отсутствуют	данные отсутствуют
359	792520.4	1312860.8	данные отсутствуют	данные отсутствуют
360	792508.48	1312895.26	данные отсутствуют	данные отсутствуют
360	792508.48	1312895.26	данные отсутствуют	данные отсутствуют

Государственный регистратор		ФГИС ЕГРН
полное наименование должности	подпись	инициалы, фамилия

М.П.

Земельный участок				
(вид объекта недвижимости)				
Лист № ____ Раздела <b>4.2</b>		Всего листов раздела <b>4.2</b> : ____		Всего разделов: ____
30.09.2021 № 99/2021/420883370				
Кадастровый номер:			02:17:000000:155 (единое землепользование)	
Номер точки	Координаты, м		Описание закрепления на местности	Средняя квадратическая погрешность определения координат характерных точек границы части земельного участка, м
	X	Y		
1	2	3	4	5
361	794534.98	1311207.61	данные отсутствуют	данные отсутствуют
362	794513.55	1311223.24	данные отсутствуют	данные отсутствуют
362	794513.55	1311223.24	данные отсутствуют	данные отсутствуют
363	794510.97	1311225.56	данные отсутствуют	данные отсутствуют
363	794510.97	1311225.56	данные отсутствуют	данные отсутствуют
364	794509.64	1311228.51	данные отсутствуют	данные отсутствуют
364	794509.64	1311228.51	данные отсутствуют	данные отсутствуют
365	794506.96	1311229.58	данные отсутствуют	данные отсутствуют
365	794506.96	1311229.58	данные отсутствуют	данные отсутствуют
366	794505.43	1311229.45	данные отсутствуют	данные отсутствуют
366	794505.43	1311229.45	данные отсутствуют	данные отсутствуют
367	794420.25	1311290.78	данные отсутствуют	данные отсутствуют
368	794400.54	1311305.88	данные отсутствуют	данные отсутствуют
369	794365.34	1311331.61	данные отсутствуют	данные отсутствуют
370	794307.37	1311374.95	данные отсутствуют	данные отсутствуют
371	794263.56	1311406.77	данные отсутствуют	данные отсутствуют
372	794141.71	1311498.92	данные отсутствуют	данные отсутствуют
Государственный регистратор				ФГИС ЕГРН
полное наименование должности			подпись	инициалы, фамилия

М.П.

Раздел 4.2

Выписка из Единого государственного реестра недвижимости об объекте недвижимости  
Сведения о частях земельного участка

Земельный участок				
(вид объекта недвижимости)				
Лист № ____ Раздела <b>4.2</b>		Всего листов раздела <b>4.2</b> : ____		Всего разделов: ____
30.09.2021 № 99/2021/420883370				
Кадастровый номер:			02:17:000000:155 (единое землепользование)	
Номер точки	Координаты, м		Описание закрепления на местности	Средняя квадратическая погрешность определения координат характерных точек границы части земельного участка, м
	X	Y		
1	2	3	4	5
373	794125.06	1311511.13	данные отсутствуют	данные отсутствуют
374	794101.24	1311529.44	данные отсутствуют	данные отсутствуют
375	793977.34	1311620.52	данные отсутствуют	данные отсутствуют
376	793950.32	1311640.45	данные отсутствуют	данные отсутствуют
377	793941.09	1311647.21	данные отсутствуют	данные отсутствуют
378	793899.26	1311677.69	данные отсутствуют	данные отсутствуют
379	793889.8	1311685.88	данные отсутствуют	данные отсутствуют
380	793886.52	1311688.23	данные отсутствуют	данные отсутствуют
381	793864.06	1311703.88	данные отсутствуют	данные отсутствуют
382	793844.48	1311719.05	данные отсутствуют	данные отсутствуют
383	793820.58	1311737.4	данные отсутствуют	данные отсутствуют
384	793757.78	1311785.38	данные отсутствуют	данные отсутствуют
385	793723.19	1311812.02	данные отсутствуют	данные отсутствуют
386	793687.91	1311838.77	данные отсутствуют	данные отсутствуют
387	793562	1311933.66	данные отсутствуют	данные отсутствуют
388	793490.29	1311987.62	данные отсутствуют	данные отсутствуют
389	793458.25	1312011.7	данные отсутствуют	данные отсутствуют
Государственный регистратор				ФГИС ЕГРН
полное наименование должности			подпись	инициалы, фамилия

М.П.

<b>Земельный участок</b>			
(вид объекта недвижимости)			
Лист № ____ Раздела <b>4.2</b>	Всего листов раздела <b>4.2</b> : ____	Всего разделов: ____	Всего листов выписки: ____
<b>30.09.2021 № 99/2021/420883370</b>			
Кадастровый номер:		<b>02:17:000000:155 (единое землепользование)</b>	

Номер точки	Координаты, м		Описание закрепления на местности	Средняя квадратическая погрешность определения координат характерных точек границы части земельного участка, м
	X	Y		
1	2	3	4	5
390	793368.29	1312080.32	данные отсутствуют	данные отсутствуют
391	793287.92	1312137.95	данные отсутствуют	данные отсутствуют
392	793281.26	1312142.87	данные отсутствуют	данные отсутствуют
393	793238.46	1312174.45	данные отсутствуют	данные отсутствуют
394	793208.98	1312198.48	данные отсутствуют	данные отсутствуют
395	793156.37	1312236.39	данные отсутствуют	данные отсутствуют
396	781967.71	1321739.7	данные отсутствуют	данные отсутствуют
406	781578.18	1322100.78	данные отсутствуют	данные отсутствуют
407	781573.93	1322107.71	данные отсутствуют	данные отсутствуют
465	785568.07	1317864.46	данные отсутствуют	данные отсутствуют
466	785624.03	1317799.26	данные отсутствуют	данные отсутствуют
467	785629.09	1317793.38	данные отсутствуют	данные отсутствуют
468	785680.74	1317733.14	данные отсутствуют	данные отсутствуют
469	785689.1	1317723.84	данные отсутствуют	данные отсутствуют
470	785742	1317664.98	данные отсутствуют	данные отсутствуют
471	785744.1	1317662.62	данные отсутствуют	данные отсутствуют
477	786324.83	1317339.3	данные отсутствуют	данные отсутствуют

Государственный регистратор		ФГИС ЕГРН
полное наименование должности	подпись	инициалы, фамилия

М.П.

<b>Земельный участок</b>			
(вид объекта недвижимости)			
Лист № ____ Раздела <b>4.2</b>	Всего листов раздела <b>4.2</b> : ____	Всего разделов: ____	Всего листов выписки: ____
<b>30.09.2021 № 99/2021/420883370</b>			
Кадастровый номер:		<b>02:17:000000:155 (единое землепользование)</b>	

Номер точки	Координаты, м		Описание закрепления на местности	Средняя квадратическая погрешность определения координат характерных точек границы части земельного участка, м
	X	Y		
1	2	3	4	5
477	786324.83	1317339.3	данные отсутствуют	данные отсутствуют
479	786492.55	1317282.59	данные отсутствуют	данные отсутствуют
480	786498.37	1317305.58	данные отсутствуют	данные отсутствуют
481	786495.37	1317330.02	данные отсутствуют	данные отсутствуют
482	786485.33	1317345.1	данные отсутствуют	данные отсутствуют
483	786479	1317348.1	данные отсутствуют	данные отсутствуют
484	786471.18	1317342.11	данные отсутствуют	данные отсутствуют
485	786472.04	1317326.21	данные отсутствуют	данные отсутствуют
486	786476.13	1317309.65	данные отсутствуют	данные отсутствуют
487	786471.89	1317298.7	данные отсутствуют	данные отсутствуют
488	786461.21	1317303.39	данные отсутствуют	данные отсутствуют
496	785590.35	1317878.46	данные отсутствуют	данные отсутствуют
496	785590.35	1317878.46	данные отсутствуют	данные отсутствуют
497	785583.18	1317887.14	данные отсутствуют	данные отсутствуют
497	785583.18	1317887.14	данные отсутствуют	данные отсутствуют
499	785509.8	1317970.77	данные отсутствуют	данные отсутствуют
500	785483.65	1318000.94	данные отсутствуют	данные отсутствуют

Государственный регистратор		ФГИС ЕГРН
полное наименование должности	подпись	инициалы, фамилия

М.П.

Земельный участок				
(вид объекта недвижимости)				
Лист № ____ Раздела <b>4.2</b>		Всего листов раздела <b>4.2</b> : ____		Всего разделов: ____
30.09.2021 № 99/2021/420883370				
Кадастровый номер:			02:17:000000:155 (единое землепользование)	
Номер точки	Координаты, м		Описание закрепления на местности	Средняя квадратическая погрешность определения координат характерных точек границы части земельного участка, м
	X	Y		
1	2	3	4	5
503	785392.47	1318108.78	данные отсутствуют	данные отсутствуют
504	785359.1	1318148.43	данные отсутствуют	данные отсутствуют
505	785324.98	1318188.38	данные отсутствуют	данные отсутствуют
506	785315.91	1318198.98	данные отсутствуют	данные отсутствуют
507	785300.26	1318217.55	данные отсутствуют	данные отсутствуют
508	785263.8	1318260.86	данные отсутствуют	данные отсутствуют
509	785219.25	1318313.1	данные отсутствуют	данные отсутствуют
510	785155.81	1318387.55	данные отсутствуют	данные отсутствуют
569	781971.3	1321729.15	данные отсутствуют	данные отсутствуют
576	786496.34	1317261.68	данные отсутствуют	данные отсутствуют
577	786477.96	1317243.23	данные отсутствуют	данные отсутствуют
577	786477.96	1317243.23	данные отсутствуют	данные отсутствуют
578	786461.28	1317242.99	данные отсутствуют	данные отсутствуют
578	786461.28	1317242.99	данные отсутствуют	данные отсутствуют
579	786449.22	1317251.38	данные отсутствуют	данные отсутствуют
579	786449.22	1317251.38	данные отсутствуют	данные отсутствуют
580	786466.32	1317262.34	данные отсутствуют	данные отсутствуют
Государственный регистратор				ФГИС ЕГРН
полное наименование должности			подпись	инициалы, фамилия

М.П.

Раздел 4.2

Выписка из Единого государственного реестра недвижимости об объекте недвижимости  
Сведения о частях земельного участка

Земельный участок				
(вид объекта недвижимости)				
Лист № ____ Раздела <b>4.2</b>		Всего листов раздела <b>4.2</b> : ____		Всего разделов: ____
30.09.2021 № 99/2021/420883370				
Кадастровый номер:			02:17:000000:155 (единое землепользование)	
Номер точки	Координаты, м		Описание закрепления на местности	Средняя квадратическая погрешность определения координат характерных точек границы части земельного участка, м
	X	Y		
1	2	3	4	5
581	786375.49	1317302.05	данные отсутствуют	данные отсутствуют
606	783343.47	1320405.18	данные отсутствуют	данные отсутствуют
649	785590.96	1317877.74	данные отсутствуют	данные отсутствуют
650	785573.51	1317898.85	данные отсутствуют	данные отсутствуют
651	785568.8	1317885.65	данные отсутствуют	данные отсутствуют
652	785591.84	1317876.71	данные отсутствуют	данные отсутствуют
653	785557.99	1317917.65	данные отсутствуют	данные отсутствуют
653	785557.99	1317917.65	данные отсутствуют	данные отсутствуют
654	785463.5	1318025.22	данные отсутствуют	данные отсутствуют
655	785413.06	1318084.58	данные отсутствуют	данные отсутствуют
656	785125.38	1318423.59	данные отсутствуют	данные отсутствуют
657	785574.05	1317882.88	данные отсутствуют	данные отсутствуют
658	783371.66	1320378.91	данные отсутствуют	данные отсутствуют
659	783388.51	1320394.18	данные отсутствуют	данные отсутствуют
660	783357.45	1320423.63	данные отсутствуют	данные отсутствуют
661	783338.91	1320409.58	данные отсутствуют	данные отсутствуют
662	783354.78	1320394.64	данные отсутствуют	данные отсутствуют
Государственный регистратор				ФГИС ЕГРН
полное наименование должности			подпись	инициалы, фамилия

М.П.

<b>Земельный участок</b>			
(вид объекта недвижимости)			
Лист № ____ Раздела <b>4.2</b>	Всего листов раздела <b>4.2</b> : ____	Всего разделов: ____	Всего листов выписки: ____
<b>30.09.2021 № 99/2021/420883370</b>			
Кадастровый номер:		<b>02:17:000000:155 (единое землепользование)</b>	

Номер точки	Координаты, м		Описание закрепления на местности	Средняя квадратическая погрешность определения координат характерных точек границы части земельного участка, м
	X	Y		
1	2	3	4	5
663	783368.27	1320404.86	данные отсутствуют	данные отсутствуют
664	783355.87	1320393.62	данные отсутствуют	данные отсутствуют
665	781953.19	1321717.95	данные отсутствуют	данные отсутствуют
666	781973.46	1321727.12	данные отсутствуют	данные отсутствуют
667	781961.75	1321745.43	данные отсутствуют	данные отсутствуют
668	781936.41	1321733.96	данные отсутствуют	данные отсутствуют
669	781570.15	1322077.85	данные отсутствуют	данные отсутствуют
670	781587.51	1322092.63	данные отсутствуют	данные отсутствуют
671	781573.64	1322109.08	данные отсутствуют	данные отсутствуют
672	781554.71	1322092.95	данные отсутствуют	данные отсутствуют
673	785542.74	1317900.55	данные отсутствуют	данные отсутствуют
674	785564.34	1317909.95	данные отсутствуют	данные отсутствуют
675	785550.61	1317925.78	данные отсутствуют	данные отсутствуют
676	785524.96	1317914.62	данные отсутствуют	данные отсутствуют
677	785750.09	1317655.96	данные отсутствуют	данные отсутствуют
678	782430.63	1321267.18	данные отсутствуют	данные отсутствуют
679	782446.4	1321282.04	данные отсутствуют	данные отсутствуют

Государственный регистратор		ФГИС ЕГРН
полное наименование должности	подпись	инициалы, фамилия

М.П.

<b>Земельный участок</b>			
(вид объекта недвижимости)			
Лист № ____ Раздела <b>4.2</b>	Всего листов раздела <b>4.2</b> : ____	Всего разделов: ____	Всего листов выписки: ____
<b>30.09.2021 № 99/2021/420883370</b>			
Кадастровый номер:		<b>02:17:000000:155 (единое землепользование)</b>	

Номер точки	Координаты, м		Описание закрепления на местности	Средняя квадратическая погрешность определения координат характерных точек границы части земельного участка, м
	X	Y		
1	2	3	4	5
680	782443.49	1321284.77	данные отсутствуют	данные отсутствуют
681	782427.71	1321269.92	данные отсутствуют	данные отсутствуют
682	794599.66	1311168.12	данные отсутствуют	данные отсутствуют
682	794599.66	1311168.12	данные отсутствуют	данные отсутствуют
683	794592.9	1311172.56	данные отсутствуют	данные отсутствуют
684	794599.38	1311167.96	данные отсутствуют	данные отсутствуют
684	794599.38	1311167.96	данные отсутствуют	данные отсутствуют
685	794600.65	1311170.08	данные отсутствуют	данные отсутствуют
685	794600.65	1311170.08	данные отсутствуют	данные отсутствуют
686	794599.9	1311185.94	данные отсутствуют	данные отсутствуют
686	794599.9	1311185.94	данные отсутствуют	данные отсутствуют
687	794587.33	1311176.51	данные отсутствуют	данные отсутствуют
688	794592.81	1311172.62	данные отсутствуют	данные отсутствуют
689	792993.37	1312360.16	данные отсутствуют	данные отсутствуют
690	792978.64	1312371.02	данные отсутствуют	данные отсутствуют
691	792943.44	1312396.95	данные отсутствуют	данные отсутствуют
692	792915.51	1312417.64	данные отсутствуют	данные отсутствуют

Государственный регистратор		ФГИС ЕГРН
полное наименование должности	подпись	инициалы, фамилия

М.П.

Земельный участок				
(вид объекта недвижимости)				
Лист № ____ Раздела <b>4.2</b>		Всего листов раздела <b>4.2</b> : ____		Всего разделов: ____
30.09.2021 № 99/2021/420883370				
Кадастровый номер:			02:17:000000:155 (единое землепользование)	
Номер точки	Координаты, м		Описание закрепления на местности	Средняя квадратическая погрешность определения координат характерных точек границы части земельного участка, м
	X	Y		
1	2	3	4	5
693	792935.94	1312402.47	данные отсутствуют	данные отсутствуют
694	792791.08	1312510.09	данные отсутствуют	данные отсутствуют
695	792782.84	1312516.31	данные отсутствуют	данные отсутствуют
696	792715.82	1312566.92	данные отсутствуют	данные отсутствуют
697	792525.37	1312849.73	данные отсутствуют	данные отсутствуют
698	792584.23	1312707.95	данные отсутствуют	данные отсутствуют
699	792660.11	1312608.98	данные отсутствуют	данные отсутствуют
700	792518.55	1312866.13	данные отсутствуют	данные отсутствуют
701	792476.76	1312966.81	данные отсутствуют	данные отсутствуют
702	794599.53	1311167.85	данные отсутствуют	данные отсутствуют
703	794600.66	1311170.08	данные отсутствуют	данные отсутствуют
704	794599.93	1311185.94	данные отсутствуют	данные отсутствуют
705	794588.18	1311156.01	данные отсутствуют	данные отсутствуют
706	794599.66	1311168.11	данные отсутствуют	данные отсутствуют
707	794583.22	1311158.91	данные отсутствуют	данные отсутствуют
708	794588.19	1311156.01	данные отсутствуют	данные отсутствуют
709	793121.77	1312261.83	данные отсутствуют	данные отсутствуют
Государственный регистратор				ФГИС ЕГРН
полное наименование должности			подпись	инициалы, фамилия

М.П.

Раздел 4.2

Выписка из Единого государственного реестра недвижимости об объекте недвижимости  
Сведения о частях земельного участка

Земельный участок				
(вид объекта недвижимости)				
Лист № ____ Раздела <b>4.2</b>		Всего листов раздела <b>4.2</b> : ____		Всего разделов: ____
30.09.2021 № 99/2021/420883370				
Кадастровый номер:			02:17:000000:155 (единое землепользование)	
Номер точки	Координаты, м		Описание закрепления на местности	Средняя квадратическая погрешность определения координат характерных точек границы части земельного участка, м
	X	Y		
1	2	3	4	5
710	793123.65	1312254.61	данные отсутствуют	данные отсутствуют
711	793123.9	1312253.01	данные отсутствуют	данные отсутствуют
712	793124.85	1312248.96	данные отсутствуют	данные отсутствуют
713	793133.14	1312237.05	данные отсутствуют	данные отсутствуют
714	793154.8	1312219.96	данные отсутствуют	данные отсутствуют
715	793155.17	1312219.68	данные отсутствуют	данные отсутствуют
716	793207.58	1312179.88	данные отсутствуют	данные отсутствуют
717	793259.07	1312138.35	данные отсутствуют	данные отсутствуют
718	793259.38	1312138.09	данные отсутствуют	данные отсутствуют
719	793303.32	1312103.79	данные отсутствуют	данные отсутствуют
720	793303.61	1312103.57	данные отсутствуют	данные отсутствуют
721	793347.81	1312070.07	данные отсутствуют	данные отсутствуют
722	793348.05	1312069.89	данные отсутствуют	данные отсутствуют
723	793391.37	1312037.88	данные отсутствуют	данные отсутствуют
724	793434.2	1312004.53	данные отсутствуют	данные отсутствуют
725	793434.81	1312004.07	данные отсутствуют	данные отсутствуют
726	793480.98	1311970.35	данные отсутствуют	данные отсутствуют
Государственный регистратор				ФГИС ЕГРН
полное наименование должности			подпись	инициалы, фамилия

М.П.

<b>Земельный участок</b>			
(вид объекта недвижимости)			
Лист № ____ Раздела <b>4.2</b>	Всего листов раздела <b>4.2</b> : ____	Всего разделов: ____	Всего листов выписки: ____
<b>30.09.2021 № 99/2021/420883370</b>			
Кадастровый номер:		<b>02:17:000000:155 (единое землепользование)</b>	

Номер точки	Координаты, м		Описание закрепления на местности	Средняя квадратическая погрешность определения координат характерных точек границы части земельного участка, м
	X	Y		
1	2	3	4	5
727	793533.8	1311931.29	данные отсутствуют	данные отсутствуют
728	793579.97	1311895.36	данные отсутствуют	данные отсутствуют
729	793580.29	1311895.12	данные отсутствуют	данные отсутствуют
730	793625.23	1311861.27	данные отсутствуют	данные отсутствуют
731	793671.01	1311826.45	данные отсутствуют	данные отсутствуют
732	793671.19	1311826.31	данные отсутствуют	данные отсутствуют
733	793810.24	1311722.53	данные отсутствуют	данные отсутствуют
734	793824.07	1311710.93	данные отсутствуют	данные отсутствуют
735	794030.16	1311556.01	данные отсутствуют	данные отсутствуют
736	794044.12	1311547.39	данные отсутствуют	данные отсутствуют
737	794097.73	1311509.24	данные отсутствуют	данные отсутствуют
738	794142.09	1311474.86	данные отсутствуют	данные отсутствуют
739	794142.48	1311474.56	данные отсутствуют	данные отсутствуют
740	794191.59	1311438.06	данные отсутствуют	данные отсутствуют
741	794191.64	1311438	данные отсутствуют	данные отсутствуют
742	794236.37	1311404.95	данные отсутствуют	данные отсутствуют
743	794284	1311369.66	данные отсутствуют	данные отсутствуют

Государственный регистратор		ФГИС ЕГРН
полное наименование должности	подпись	инициалы, фамилия

М.П.

<b>Земельный участок</b>			
(вид объекта недвижимости)			
Лист № ____ Раздела <b>4.2</b>	Всего листов раздела <b>4.2</b> : ____	Всего разделов: ____	Всего листов выписки: ____
<b>30.09.2021 № 99/2021/420883370</b>			
Кадастровый номер:		<b>02:17:000000:155 (единое землепользование)</b>	

Номер точки	Координаты, м		Описание закрепления на местности	Средняя квадратическая погрешность определения координат характерных точек границы части земельного участка, м
	X	Y		
1	2	3	4	5
744	794284.13	1311369.56	данные отсутствуют	данные отсутствуют
745	794327.02	1311338.22	данные отсутствуют	данные отсутствуют
746	794372.66	1311304.05	данные отсутствуют	данные отсутствуют
747	794372.91	1311303.87	данные отсутствуют	данные отсутствуют
748	794417.01	1311271.74	данные отсутствуют	данные отсутствуют
749	794467.43	1311233.9	данные отсутствуют	данные отсутствуют
750	794468.28	1311233.28	данные отсутствуют	данные отсутствуют
751	794500.95	1311210.87	данные отсутствуют	данные отсутствуют
752	794501.16	1311210.72	данные отсутствуют	данные отсутствуют
753	794501.16	1311210.7	данные отсутствуют	данные отсутствуют
754	794513.01	1311201.75	данные отсутствуют	данные отсутствуют
755	794514.96	1311200.41	данные отсутствуют	данные отсутствуют
756	794563.69	1311170.33	данные отсутствуют	данные отсутствуют
757	794564.19	1311170.04	данные отсутствуют	данные отсутствуют
758	792790.9	1312513.48	данные отсутствуют	данные отсутствуют
759	792790.99	1312513.44	данные отсутствуют	данные отсутствуют
760	792736.48	1312545.58	данные отсутствуют	данные отсутствуют

Государственный регистратор		ФГИС ЕГРН
полное наименование должности	подпись	инициалы, фамилия

М.П.

Земельный участок				
(вид объекта недвижимости)				
Лист № ____ Раздела <b>4.2</b>		Всего листов раздела <b>4.2</b> : ____		Всего разделов: ____
30.09.2021 № 99/2021/420883370				
Кадастровый номер:			02:17:000000:155 (единое землепользование)	
Номер точки	Координаты, м		Описание закрепления на местности	Средняя квадратическая погрешность определения координат характерных точек границы части земельного участка, м
	X	Y		
1	2	3	4	5
761	792485.33	1312947.41	данные отсутствуют	данные отсутствуют
762	792488.43	1312939.38	данные отсутствуют	данные отсутствуют
763	792488.49	1312939.26	данные отсутствуют	данные отсутствуют
764	792517.1	1312866.44	данные отсутствуют	данные отсутствуют
765	792517.16	1312866.33	данные отсутствуют	данные отсутствуют
766	792529.11	1312836.34	данные отсутствуют	данные отсутствуют
767	792533.94	1312819.01	данные отсутствуют	данные отсутствуют
768	792534.25	1312817.99	данные отсутствуют	данные отсутствуют
769	792535.32	1312815.27	данные отсутствуют	данные отсутствуют
770	792557.63	1312766.7	данные отсутствуют	данные отсутствуют
771	792558.36	1312765.23	данные отсутствуют	данные отсутствуют
772	792585.96	1312714.28	данные отсутствуют	данные отсутствуют
773	792586.56	1312713.23	данные отсутствуют	данные отсутствуют
774	792597.63	1312694.94	данные отсутствуют	данные отсутствуют
775	792599.04	1312692.86	данные отсутствуют	данные отсутствуют
776	792623.39	1312660.53	данные отсутствуют	данные отсутствуют
777	792624.54	1312659.1	данные отсутствуют	данные отсутствуют
Государственный регистратор				ФГИС ЕГРН
полное наименование должности			подпись	инициалы, фамилия

М.П.

Раздел 4.2

Выписка из Единого государственного реестра недвижимости об объекте недвижимости  
Сведения о частях земельного участка

Земельный участок				
(вид объекта недвижимости)				
Лист № ____ Раздела <b>4.2</b>		Всего листов раздела <b>4.2</b> : ____		Всего разделов: ____
30.09.2021 № 99/2021/420883370				
Кадастровый номер:			02:17:000000:155 (единое землепользование)	
Номер точки	Координаты, м		Описание закрепления на местности	Средняя квадратическая погрешность определения координат характерных точек границы части земельного участка, м
	X	Y		
1	2	3	4	5
778	792658.46	1312620.32	данные отсутствуют	данные отсутствуют
779	792668.25	1312608.03	данные отсутствуют	данные отсутствуют
780	792671.75	1312604.43	данные отсутствуют	данные отсутствуют
781	792677.13	1312599.93	данные отсутствуют	данные отсутствуют
782	792688.73	1312586.62	данные отсутствуют	данные отсутствуют
783	792702.28	1312569.69	данные отсутствуют	данные отсутствуют
784	792707.32	1312564.92	данные отсутствуют	данные отсутствуют
785	792724.61	1312552.63	данные отсутствуют	данные отсутствуют
786	792726.48	1312551.42	данные отсутствуют	данные отсутствуют
787	792261.01	1313469.38	данные отсутствуют	данные отсутствуют
788	792032.9	1314006.13	данные отсутствуют	данные отсутствуют
789	792029.61	1313991.52	данные отсутствуют	данные отсутствуют
790	792034.11	1313976.01	данные отсутствуют	данные отсутствуют
791	792034.35	1313975.28	данные отсутствуют	данные отсутствуют
792	792035.07	1313973.33	данные отсутствуют	данные отсутствуют
793	792060.15	1313913.51	данные отсутствуют	данные отсутствуют
794	792081.44	1313860.98	данные отсутствуют	данные отсутствуют
Государственный регистратор				ФГИС ЕГРН
полное наименование должности			подпись	инициалы, фамилия

М.П.



<b>Земельный участок</b>			
(вид объекта недвижимости)			
Лист № ____ Раздела <b>4.2</b>	Всего листов раздела <b>4.2</b> : ____	Всего разделов: ____	Всего листов выписки: ____
<b>30.09.2021 № 99/2021/420883370</b>			
Кадастровый номер:		<b>02:17:000000:155 (единое землепользование)</b>	

Номер точки	Координаты, м		Описание закрепления на местности	Средняя квадратическая погрешность определения координат характерных точек границы части земельного участка, м
	X	Y		
1	2	3	4	5
795	792103.51	1313805.69	данные отсутствуют	данные отсутствуют
796	792103.83	1313804.91	данные отсутствуют	данные отсутствуют
797	792128.49	1313748.66	данные отсутствуют	данные отсутствуют
798	792128.52	1313748.63	данные отсутствуют	данные отсутствуют
799	792152.86	1313693.46	данные отсутствуют	данные отсутствуют
800	792176.67	1313636.26	данные отсутствуют	данные отсутствуют
801	792176.72	1313636.16	данные отсутствуют	данные отсутствуют
802	792200.46	1313579.81	данные отсутствуют	данные отсутствуют
803	792201.87	1313576.96	данные отсутствуют	данные отсутствуют
804	792221.49	1313543.19	данные отсутствуют	данные отсутствуют
805	792221.64	1313542.91	данные отсутствуют	данные отсутствуют
806	792236.67	1313517.82	данные отсутствуют	данные отсутствуют
807	792239.85	1313512.32	данные отсутствуют	данные отсутствуют
808	792244.66	1313502.67	данные отсутствуют	данные отсутствуют
809	794527.21	1311213.27	данные отсутствуют	данные отсутствуют
810	794492.79	1311238.55	данные отсутствуют	данные отсутствуют
811	794492.47	1311222.92	данные отсутствуют	данные отсутствуют

Государственный регистратор		ФГИС ЕГРН
полное наименование должности	подпись	инициалы, фамилия

М.П.

<b>Земельный участок</b>			
(вид объекта недвижимости)			
Лист № ____ Раздела <b>4.2</b>	Всего листов раздела <b>4.2</b> : ____	Всего разделов: ____	Всего листов выписки: ____
<b>30.09.2021 № 99/2021/420883370</b>			
Кадастровый номер:		<b>02:17:000000:155 (единое землепользование)</b>	

Номер точки	Координаты, м		Описание закрепления на местности	Средняя квадратическая погрешность определения координат характерных точек границы части земельного участка, м
	X	Y		
1	2	3	4	5
812	794516.24	1311205.65	данные отсутствуют	данные отсутствуют
813	786461.06	1317258.97	данные отсутствуют	данные отсутствуют
814	786483.52	1317248.81	данные отсутствуют	данные отсутствуют
815	787025.02	1317034.88	данные отсутствуют	данные отсутствуют
815	787025.02	1317034.88	данные отсутствуют	данные отсутствуют
816	787175.97	1316969.35	данные отсутствуют	данные отсутствуют
816	787175.97	1316969.35	данные отсутствуют	данные отсутствуют
817	787158.21	1316985.25	данные отсутствуют	данные отсутствуют
818	786809.36	1317116.77	данные отсутствуют	данные отсутствуют
819	787202.26	1316945.81	данные отсутствуют	данные отсутствуют
820	786933.94	1317068.82	данные отсутствуют	данные отсутствуют
821	786546.45	1317220.32	данные отсутствуют	данные отсутствуют
822	786568.54	1317210.32	данные отсутствуют	данные отсутствуют
823	786500.73	1317262.56	данные отсутствуют	данные отсутствуют
824	786316.83	1317342.42	данные отсутствуют	данные отсутствуют
824	786316.83	1317342.42	данные отсутствуют	данные отсутствуют
825	786311.73	1317331.27	данные отсутствуют	данные отсутствуют

Государственный регистратор		ФГИС ЕГРН
полное наименование должности	подпись	инициалы, фамилия

М.П.

Земельный участок				
(вид объекта недвижимости)				
Лист № ____ Раздела <u>4.2</u>		Всего листов раздела <u>4.2</u> : ____		Всего разделов: ____
30.09.2021 № 99/2021/420883370				
Кадастровый номер:			02:17:000000:155 (единое землепользование)	
Номер точки	Координаты, м		Описание закрепления на местности	Средняя квадратическая погрешность определения координат характерных точек границы части земельного участка, м
	X	Y		
1	2	3	4	5
826	786498.92	1317260.58	данные отсутствуют	данные отсутствуют
827	786543.34	1317241.69	данные отсутствуют	данные отсутствуют
828	786735.96	1317148.83	данные отсутствуют	данные отсутствуют
829	786745.24	1317154.3	данные отсутствуют	данные отсутствуют
830	786747.12	1317155.53	данные отсутствуют	данные отсутствуют
830	786747.12	1317155.53	данные отсутствуют	данные отсутствуют
831	786544.32	1317243.58	данные отсутствуют	данные отсутствуют
831	786544.32	1317243.58	данные отсутствуют	данные отсутствуют
832	786500.73	1317262.55	данные отсутствуют	данные отсутствуют
833	786507.68	1317270.1	данные отсутствуют	данные отсутствуют
834	786511.48	1317274.65	данные отсутствуют	данные отсутствуют
835	786327.09	1317362.08	данные отсутствуют	данные отсутствуют
836	786322.85	1317355.59	данные отсутствуют	данные отсутствуют
837	786768.47	1317169.56	данные отсутствуют	данные отсутствуют
838	786749.55	1317157.13	данные отсутствуют	данные отсутствуют
838	786749.55	1317157.13	данные отсутствуют	данные отсутствуют
839	786768.33	1317169.45	данные отсутствуют	данные отсутствуют
Государственный регистратор				ФГИС ЕГРН
полное наименование должности			подпись	инициалы, фамилия

М.П.

Раздел 4.2

Выписка из Единого государственного реестра недвижимости об объекте недвижимости  
Сведения о частях земельного участка

Земельный участок				
(вид объекта недвижимости)				
Лист № ____ Раздела <u>4.2</u>		Всего листов раздела <u>4.2</u> : ____		Всего разделов: ____
30.09.2021 № 99/2021/420883370				
Кадастровый номер:			02:17:000000:155 (единое землепользование)	
Номер точки	Координаты, м		Описание закрепления на местности	Средняя квадратическая погрешность определения координат характерных точек границы части земельного участка, м
	X	Y		
1	2	3	4	5
840	786581.5	1317289.17	данные отсутствуют	данные отсутствуют
841	786574.59	1317286.15	данные отсутствуют	данные отсутствуют
842	786551.22	1317259.08	данные отсутствуют	данные отсутствуют
843	786546.26	1317247.32	данные отсутствуют	данные отсутствуют
Государственный регистратор				ФГИС ЕГРН
полное наименование должности			подпись	инициалы, фамилия

М.П.

Земельный участок				
(вид объекта недвижимости)				
Лист № ____ Раздела <b>4.2</b>		Всего листов раздела <b>4.2</b> : ____		Всего разделов: ____
30.09.2021 № 99/2021/420883370				
Кадастровый номер:			02:17:000000:155 (единое землепользование)	
Сведения о характерных точках границы части (частей) земельного участка				
Учетный номер части: 11				
Система координат: МСК-05				
Зона №				
Номер точки	Координаты, м		Описание закрепления на местности	Средняя квадратическая погрешность определения координат характерных точек границы части земельного участка, м
	X	Y		
1	2	3	4	5
5	792507.72	1312896.73	данные отсутствуют	данные отсутствуют
5	792507.72	1312896.73	данные отсутствуют	данные отсутствуют
11	792258.44	1313475.3	данные отсутствуют	данные отсутствуют
12	792259.05	1313476.08	данные отсутствуют	данные отсутствуют
13	792258.25	1313478.76	данные отсутствуют	данные отсутствуют
14	792256.22	1313480.41	данные отсутствуют	данные отсутствуют
15	792236.84	1313524.38	данные отсутствуют	данные отсутствуют
16	792204.37	1313602.92	данные отсутствуют	данные отсутствуют
17	792142.64	1313749.52	данные отсутствуют	данные отсутствуют
18	792145.62	1313751.25	данные отсутствуют	данные отсутствуют
19	792143.5	1313755.5	данные отсутствуют	данные отсутствуют
20	792141.04	1313754.12	данные отсутствуют	данные отсутствуют
21	792139.55	1313757.19	данные отсутствуют	данные отсутствуют
22	792142.43	1313759.31	данные отсутствуют	данные отсутствуют
23	792140.65	1313763.88	данные отсутствуют	данные отсутствуют
24	792138.46	1313762.63	данные отсутствуют	данные отсутствуют

Государственный регистратор		ФГИС ЕГРН
полное наименование должности	подпись	инициалы, фамилия

М.П.

Раздел 4.2

Выписка из Единого государственного реестра недвижимости об объекте недвижимости  
Сведения о частях земельного участка

Земельный участок				
(вид объекта недвижимости)				
Лист № ____ Раздела <b>4.2</b>		Всего листов раздела <b>4.2</b> : ____		Всего разделов: ____
30.09.2021 № 99/2021/420883370				
Кадастровый номер:			02:17:000000:155 (единое землепользование)	
Номер точки	Координаты, м		Описание закрепления на местности	Средняя квадратическая погрешность определения координат характерных точек границы части земельного участка, м
	X	Y		
1	2	3	4	5
25	792118.45	1313808.12	данные отсутствуют	данные отсутствуют
26	792098.68	1313848.66	данные отсутствуют	данные отсутствуют
27	792100.27	1313852.02	данные отсутствуют	данные отсутствуют
28	792095.84	1313854.41	данные отсутствуют	данные отсутствуют
29	792072.13	1313910.28	данные отсутствуют	данные отсутствуют
30	792046.13	1313974.48	данные отсутствуют	данные отсутствуют
31	792044.47	1313979.45	данные отсутствуют	данные отсутствуют
68	792042.2	1313986.28	данные отсутствуют	данные отсутствуют
144	786756.53	1317174.92	данные отсутствуют	данные отсутствуют
144	786756.53	1317174.92	данные отсутствуют	данные отсутствуют
145	786727.55	1317187.94	данные отсутствуют	данные отсутствуют
146	786679.56	1317211.19	данные отсутствуют	данные отсутствуют
147	786576.42	1317255.66	данные отсутствуют	данные отсутствуют
148	786595.79	1317268.63	данные отсутствуют	данные отсутствуют
149	786623.16	1317268.63	данные отсутствуют	данные отсутствуют
150	786638.57	1317260.39	данные отсутствуют	данные отсутствуют
151	786632.96	1317256.89	данные отсутствуют	данные отсутствуют

Государственный регистратор		ФГИС ЕГРН
полное наименование должности	подпись	инициалы, фамилия

М.П.

Земельный участок				
(вид объекта недвижимости)				
Лист № ____ Раздела <b>4.2</b>		Всего листов раздела <b>4.2</b> : ____		Всего разделов: ____
30.09.2021 № 99/2021/420883370				
Кадастровый номер:			02:17:000000:155 (единое землепользование)	
Номер точки	Координаты, м		Описание закрепления на местности	Средняя квадратическая погрешность определения координат характерных точек границы части земельного участка, м
	X	Y		
1	2	3	4	5
152	786634.25	1317253.35	данные отсутствуют	данные отсутствуют
153	786636.92	1317253.05	данные отсутствуют	данные отсутствуют
154	786646.95	1317257.23	данные отсутствуют	данные отсутствуют
155	786655.3	1317266.9	данные отсутствуют	данные отсутствуют
156	786640.65	1317281.01	данные отсутствуют	данные отсутствуют
157	786616.79	1317293.2	данные отсутствуют	данные отсутствуют
158	786599.64	1317294.81	данные отсутствуют	данные отсутствуют
164	786549.7	1317238.98	данные отсутствуют	данные отсутствуют
165	786546.01	1317227.68	данные отсутствуют	данные отсутствуют
166	786547.63	1317200.3	данные отсутствуют	данные отсутствуют
166	786547.63	1317200.3	данные отсутствуют	данные отсутствуют
167	786558.92	1317182.84	данные отсутствуют	данные отсутствуют
167	786558.92	1317182.84	данные отсутствуют	данные отсутствуют
168	786572.91	1317177.75	данные отсутствуют	данные отсутствуют
168	786572.91	1317177.75	данные отсутствуют	данные отсутствуют
169	786578.44	1317181.9	данные отсутствуют	данные отсутствуют
169	786578.44	1317181.9	данные отсутствуют	данные отсутствуют
Государственный регистратор				ФГИС ЕГРН
полное наименование должности			подпись	инициалы, фамилия

М.П.

Раздел 4.2

Выписка из Единого государственного реестра недвижимости об объекте недвижимости  
Сведения о частях земельного участка

Земельный участок				
(вид объекта недвижимости)				
Лист № ____ Раздела <b>4.2</b>		Всего листов раздела <b>4.2</b> : ____		Всего разделов: ____
30.09.2021 № 99/2021/420883370				
Кадастровый номер:			02:17:000000:155 (единое землепользование)	
Номер точки	Координаты, м		Описание закрепления на местности	Средняя квадратическая погрешность определения координат характерных точек границы части земельного участка, м
	X	Y		
1	2	3	4	5
170	786580.26	1317191.01	данные отсутствуют	данные отсутствуют
170	786580.26	1317191.01	данные отсутствуют	данные отсутствуют
171	786573.24	1317194.41	данные отсутствуют	данные отсутствуют
171	786573.24	1317194.41	данные отсутствуют	данные отсутствуют
172	786570.51	1317198.78	данные отсутствуют	данные отсутствуют
172	786570.51	1317198.78	данные отсутствуют	данные отсутствуют
173	786566.3	1317223.47	данные отсутствуют	данные отсутствуют
174	786717.2	1317157.02	данные отсутствуют	данные отсутствуют
175	786994.33	1317035.99	данные отсутствуют	данные отсутствуют
176	787173.64	1316958.11	данные отсутствуют	данные отсутствуют
181	794601.78	1311163.57	данные отсутствуют	данные отсутствуют
181	794601.78	1311163.57	данные отсутствуют	данные отсутствуют
182	794599.03	1311166.87	данные отсутствуют	данные отсутствуют
182	794599.03	1311166.87	данные отсутствуют	данные отсутствуют
183	794600.04	1311168.86	данные отсутствуют	данные отсутствуют
183	794600.04	1311168.86	данные отсутствуют	данные отсутствуют
184	794586.68	1311175.78	данные отсутствуют	данные отсутствуют
Государственный регистратор				ФГИС ЕГРН
полное наименование должности			подпись	инициалы, фамилия

М.П.

<b>Земельный участок</b>			
(вид объекта недвижимости)			
Лист № ____ Раздела <b>4.2</b>	Всего листов раздела <b>4.2</b> : ____	Всего разделов: ____	Всего листов выписки: ____
<b>30.09.2021 № 99/2021/420883370</b>			
Кадастровый номер:		<b>02:17:000000:155 (единое землепользование)</b>	

Номер точки	Координаты, м		Описание закрепления на местности	Средняя квадратическая погрешность определения координат характерных точек границы части земельного участка, м
	X	Y		
1	2	3	4	5
185	794579.79	1311179.35	данные отсутствуют	данные отсутствуют
190	793843.84	1311696.59	данные отсутствуют	данные отсутствуют
191	793876.57	1311670.67	данные отсутствуют	данные отсутствуют
192	793880.49	1311667.68	данные отсутствуют	данные отсутствуют
193	793932.86	1311628.14	данные отсутствуют	данные отсутствуют
194	793985.55	1311588.74	данные отсутствуют	данные отсутствуют
213	794600.2	1311169.18	данные отсутствуют	данные отсутствуют
213	794600.2	1311169.18	данные отсутствуют	данные отсутствуют
214	794604.57	1311177.84	данные отсутствуют	данные отсутствуют
214	794604.57	1311177.84	данные отсутствуют	данные отсутствуют
214	794604.57	1311177.84	данные отсутствуют	данные отсутствуют
215	794604.04	1311183.18	данные отсутствуют	данные отсутствуют
215	794604.04	1311183.18	данные отсутствуют	данные отсутствуют
215	794604.04	1311183.18	данные отсутствуют	данные отсутствуют
216	794600.32	1311185.93	данные отсутствуют	данные отсутствуют
216	794600.32	1311185.93	данные отсутствуют	данные отсутствуют
216	794600.32	1311185.93	данные отсутствуют	данные отсутствуют

Государственный регистратор		ФГИС ЕГРН
полное наименование должности	подпись	инициалы, фамилия

М.П.

<b>Земельный участок</b>			
(вид объекта недвижимости)			
Лист № ____ Раздела <b>4.2</b>	Всего листов раздела <b>4.2</b> : ____	Всего разделов: ____	Всего листов выписки: ____
<b>30.09.2021 № 99/2021/420883370</b>			
Кадастровый номер:		<b>02:17:000000:155 (единое землепользование)</b>	

Номер точки	Координаты, м		Описание закрепления на местности	Средняя квадратическая погрешность определения координат характерных точек границы части земельного участка, м
	X	Y		
1	2	3	4	5
217	794595.36	1311186.07	данные отсутствуют	данные отсутствуют
217	794595.36	1311186.07	данные отсутствуют	данные отсутствуют
218	794590.54	1311180.1	данные отсутствуют	данные отсутствуют
218	794590.54	1311180.1	данные отсутствуют	данные отсутствуют
219	794586.69	1311175.79	данные отсутствуют	данные отсутствуют
220	794599.57	1311169.12	данные отсутствуют	данные отсутствуют
220	794599.57	1311169.12	данные отсутствуют	данные отсутствуют
263	792986.01	1312366.51	данные отсутствуют	данные отсутствуют
264	792985.26	1312369.25	данные отсутствуют	данные отсутствуют
265	792980.33	1312370.76	данные отсутствуют	данные отсутствуют
308	792940.04	1312400.13	данные отсутствуют	данные отсутствуют
311	792790.99	1312513.45	данные отсутствуют	данные отсутствуют
311	792790.99	1312513.45	данные отсутствуют	данные отсутствуют
350	792715.71	1312567.03	данные отсутствуют	данные отсутствуют
350	792715.71	1312567.03	данные отсутствуют	данные отсутствуют
351	792692.99	1312587.88	данные отсутствуют	данные отсутствуют
351	792692.99	1312587.88	данные отсутствуют	данные отсутствуют

Государственный регистратор		ФГИС ЕГРН
полное наименование должности	подпись	инициалы, фамилия

М.П.

Земельный участок				
(вид объекта недвижимости)				
Лист № ____ Раздела <b>4.2</b>		Всего листов раздела <b>4.2</b> : ____		Всего разделов: ____
30.09.2021 № 99/2021/420883370				
Кадастровый номер:			02:17:000000:155 (единое землепользование)	
Номер точки	Координаты, м		Описание закрепления на местности	Средняя квадратическая погрешность определения координат характерных точек границы части земельного участка, м
	X	Y		
1	2	3	4	5
352	792675.81	1312604.02	данные отсутствуют	данные отсутствуют
352	792675.81	1312604.02	данные отсутствуют	данные отсутствуют
353	792667.13	1312612.94	данные отсутствуют	данные отсутствуют
353	792667.13	1312612.94	данные отсутствуют	данные отсутствуют
354	792643.39	1312639.89	данные отсутствуют	данные отсутствуют
354	792643.39	1312639.89	данные отсутствуют	данные отсутствуют
355	792620.19	1312668.95	данные отсутствуют	данные отсутствуют
355	792620.19	1312668.95	данные отсутствуют	данные отсутствуют
356	792594.06	1312708.41	данные отсутствуют	данные отсутствуют
356	792594.06	1312708.41	данные отсутствуют	данные отсутствуют
357	792573.52	1312746.02	данные отсутствуют	данные отсутствуют
357	792573.52	1312746.02	данные отсутствуют	данные отсутствуют
358	792552.97	1312788.19	данные отсутствуют	данные отсутствуют
358	792552.97	1312788.19	данные отсутствуют	данные отсутствуют
359	792520.4	1312860.8	данные отсутствуют	данные отсутствуют
360	792508.48	1312895.26	данные отсутствуют	данные отсутствуют
360	792508.48	1312895.26	данные отсутствуют	данные отсутствуют
Государственный регистратор				ФГИС ЕГРН
полное наименование должности			подпись	инициалы, фамилия

М.П.

Раздел 4.2

Выписка из Единого государственного реестра недвижимости об объекте недвижимости  
Сведения о частях земельного участка

Земельный участок				
(вид объекта недвижимости)				
Лист № ____ Раздела <b>4.2</b>		Всего листов раздела <b>4.2</b> : ____		Всего разделов: ____
30.09.2021 № 99/2021/420883370				
Кадастровый номер:			02:17:000000:155 (единое землепользование)	
Номер точки	Координаты, м		Описание закрепления на местности	Средняя квадратическая погрешность определения координат характерных точек границы части земельного участка, м
	X	Y		
1	2	3	4	5
361	794534.98	1311207.61	данные отсутствуют	данные отсутствуют
362	794513.55	1311223.24	данные отсутствуют	данные отсутствуют
362	794513.55	1311223.24	данные отсутствуют	данные отсутствуют
363	794510.97	1311225.56	данные отсутствуют	данные отсутствуют
363	794510.97	1311225.56	данные отсутствуют	данные отсутствуют
364	794509.64	1311228.51	данные отсутствуют	данные отсутствуют
364	794509.64	1311228.51	данные отсутствуют	данные отсутствуют
365	794506.96	1311229.58	данные отсутствуют	данные отсутствуют
365	794506.96	1311229.58	данные отсутствуют	данные отсутствуют
366	794505.43	1311229.45	данные отсутствуют	данные отсутствуют
366	794505.43	1311229.45	данные отсутствуют	данные отсутствуют
367	794420.25	1311290.78	данные отсутствуют	данные отсутствуют
368	794400.54	1311305.88	данные отсутствуют	данные отсутствуют
369	794365.34	1311331.61	данные отсутствуют	данные отсутствуют
370	794307.37	1311374.95	данные отсутствуют	данные отсутствуют
371	794263.56	1311406.77	данные отсутствуют	данные отсутствуют
372	794141.71	1311498.92	данные отсутствуют	данные отсутствуют
Государственный регистратор				ФГИС ЕГРН
полное наименование должности			подпись	инициалы, фамилия

М.П.

<b>Земельный участок</b>			
(вид объекта недвижимости)			
Лист № ____ Раздела <b>4.2</b>	Всего листов раздела <b>4.2</b> : ____	Всего разделов: ____	Всего листов выписки: ____
<b>30.09.2021 № 99/2021/420883370</b>			
Кадастровый номер:		<b>02:17:000000:155 (единое землепользование)</b>	

Номер точки	Координаты, м		Описание закрепления на местности	Средняя квадратическая погрешность определения координат характерных точек границы части земельного участка, м
	X	Y		
1	2	3	4	5
373	794125.06	1311511.13	данные отсутствуют	данные отсутствуют
374	794101.24	1311529.44	данные отсутствуют	данные отсутствуют
375	793977.34	1311620.52	данные отсутствуют	данные отсутствуют
376	793950.32	1311640.45	данные отсутствуют	данные отсутствуют
377	793941.09	1311647.21	данные отсутствуют	данные отсутствуют
378	793899.26	1311677.69	данные отсутствуют	данные отсутствуют
379	793889.8	1311685.88	данные отсутствуют	данные отсутствуют
380	793886.52	1311688.23	данные отсутствуют	данные отсутствуют
381	793864.06	1311703.88	данные отсутствуют	данные отсутствуют
382	793844.48	1311719.05	данные отсутствуют	данные отсутствуют
383	793820.58	1311737.4	данные отсутствуют	данные отсутствуют
384	793757.78	1311785.38	данные отсутствуют	данные отсутствуют
385	793723.19	1311812.02	данные отсутствуют	данные отсутствуют
386	793687.91	1311838.77	данные отсутствуют	данные отсутствуют
387	793562	1311933.66	данные отсутствуют	данные отсутствуют
388	793490.29	1311987.62	данные отсутствуют	данные отсутствуют
389	793458.25	1312011.7	данные отсутствуют	данные отсутствуют

Государственный регистратор		ФГИС ЕГРН
полное наименование должности	подпись	инициалы, фамилия

М.П.

<b>Земельный участок</b>			
(вид объекта недвижимости)			
Лист № ____ Раздела <b>4.2</b>	Всего листов раздела <b>4.2</b> : ____	Всего разделов: ____	Всего листов выписки: ____
<b>30.09.2021 № 99/2021/420883370</b>			
Кадастровый номер:		<b>02:17:000000:155 (единое землепользование)</b>	

Номер точки	Координаты, м		Описание закрепления на местности	Средняя квадратическая погрешность определения координат характерных точек границы части земельного участка, м
	X	Y		
1	2	3	4	5
390	793368.29	1312080.32	данные отсутствуют	данные отсутствуют
391	793287.92	1312137.95	данные отсутствуют	данные отсутствуют
392	793281.26	1312142.87	данные отсутствуют	данные отсутствуют
393	793238.46	1312174.45	данные отсутствуют	данные отсутствуют
394	793208.98	1312198.48	данные отсутствуют	данные отсутствуют
395	793156.37	1312236.39	данные отсутствуют	данные отсутствуют
396	781967.71	1321739.7	данные отсутствуют	данные отсутствуют
406	781578.18	1322100.78	данные отсутствуют	данные отсутствуют
407	781573.93	1322107.71	данные отсутствуют	данные отсутствуют
465	785568.07	1317864.46	данные отсутствуют	данные отсутствуют
466	785624.03	1317799.26	данные отсутствуют	данные отсутствуют
467	785629.09	1317793.38	данные отсутствуют	данные отсутствуют
468	785680.74	1317733.14	данные отсутствуют	данные отсутствуют
469	785689.1	1317723.84	данные отсутствуют	данные отсутствуют
470	785742	1317664.98	данные отсутствуют	данные отсутствуют
471	785744.1	1317662.62	данные отсутствуют	данные отсутствуют
477	786324.83	1317339.3	данные отсутствуют	данные отсутствуют

Государственный регистратор		ФГИС ЕГРН
полное наименование должности	подпись	инициалы, фамилия

М.П.

Земельный участок				
(вид объекта недвижимости)				
Лист № ____ Раздела <b>4.2</b>		Всего листов раздела <b>4.2</b> : ____		Всего разделов: ____
30.09.2021 № 99/2021/420883370				
Кадастровый номер:			02:17:000000:155 (единое землепользование)	
Номер точки	Координаты, м		Описание закрепления на местности	Средняя квадратическая погрешность определения координат характерных точек границы части земельного участка, м
	X	Y		
1	2	3	4	5
477	786324.83	1317339.3	данные отсутствуют	данные отсутствуют
479	786492.55	1317282.59	данные отсутствуют	данные отсутствуют
480	786498.37	1317305.58	данные отсутствуют	данные отсутствуют
481	786495.37	1317330.02	данные отсутствуют	данные отсутствуют
482	786485.33	1317345.1	данные отсутствуют	данные отсутствуют
483	786479	1317348.1	данные отсутствуют	данные отсутствуют
484	786471.18	1317342.11	данные отсутствуют	данные отсутствуют
485	786472.04	1317326.21	данные отсутствуют	данные отсутствуют
486	786476.13	1317309.65	данные отсутствуют	данные отсутствуют
487	786471.89	1317298.7	данные отсутствуют	данные отсутствуют
488	786461.21	1317303.39	данные отсутствуют	данные отсутствуют
496	785590.35	1317878.46	данные отсутствуют	данные отсутствуют
496	785590.35	1317878.46	данные отсутствуют	данные отсутствуют
497	785583.18	1317887.14	данные отсутствуют	данные отсутствуют
497	785583.18	1317887.14	данные отсутствуют	данные отсутствуют
499	785509.8	1317970.77	данные отсутствуют	данные отсутствуют
500	785483.65	1318000.94	данные отсутствуют	данные отсутствуют
Государственный регистратор				ФГИС ЕГРН
полное наименование должности			подпись	инициалы, фамилия

М.П.

Раздел 4.2

Выписка из Единого государственного реестра недвижимости об объекте недвижимости  
Сведения о частях земельного участка

Земельный участок				
(вид объекта недвижимости)				
Лист № ____ Раздела <b>4.2</b>		Всего листов раздела <b>4.2</b> : ____		Всего разделов: ____
30.09.2021 № 99/2021/420883370				
Кадастровый номер:			02:17:000000:155 (единое землепользование)	
Номер точки	Координаты, м		Описание закрепления на местности	Средняя квадратическая погрешность определения координат характерных точек границы части земельного участка, м
	X	Y		
1	2	3	4	5
503	785392.47	1318108.78	данные отсутствуют	данные отсутствуют
504	785359.1	1318148.43	данные отсутствуют	данные отсутствуют
505	785324.98	1318188.38	данные отсутствуют	данные отсутствуют
506	785315.91	1318198.98	данные отсутствуют	данные отсутствуют
507	785300.26	1318217.55	данные отсутствуют	данные отсутствуют
508	785263.8	1318260.86	данные отсутствуют	данные отсутствуют
509	785219.25	1318313.1	данные отсутствуют	данные отсутствуют
510	785155.81	1318387.55	данные отсутствуют	данные отсутствуют
569	781971.3	1321729.15	данные отсутствуют	данные отсутствуют
576	786496.34	1317261.68	данные отсутствуют	данные отсутствуют
577	786477.96	1317243.23	данные отсутствуют	данные отсутствуют
577	786477.96	1317243.23	данные отсутствуют	данные отсутствуют
578	786461.28	1317242.99	данные отсутствуют	данные отсутствуют
578	786461.28	1317242.99	данные отсутствуют	данные отсутствуют
579	786449.22	1317251.38	данные отсутствуют	данные отсутствуют
579	786449.22	1317251.38	данные отсутствуют	данные отсутствуют
580	786466.32	1317262.34	данные отсутствуют	данные отсутствуют
Государственный регистратор				ФГИС ЕГРН
полное наименование должности			подпись	инициалы, фамилия

М.П.



Земельный участок				
(вид объекта недвижимости)				
Лист № ____ Раздела <b>4.2</b>		Всего листов раздела <b>4.2</b> : ____		Всего разделов: ____
30.09.2021 № 99/2021/420883370				
Кадастровый номер:			02:17:000000:155 (единое землепользование)	
Номер точки	Координаты, м		Описание закрепления на местности	Средняя квадратическая погрешность определения координат характерных точек границы части земельного участка, м
	X	Y		
1	2	3	4	5
581	786375.49	1317302.05	данные отсутствуют	данные отсутствуют
606	783343.47	1320405.18	данные отсутствуют	данные отсутствуют
649	785590.96	1317877.74	данные отсутствуют	данные отсутствуют
650	785573.51	1317898.85	данные отсутствуют	данные отсутствуют
651	785568.8	1317885.65	данные отсутствуют	данные отсутствуют
652	785591.84	1317876.71	данные отсутствуют	данные отсутствуют
653	785557.99	1317917.65	данные отсутствуют	данные отсутствуют
653	785557.99	1317917.65	данные отсутствуют	данные отсутствуют
654	785463.5	1318025.22	данные отсутствуют	данные отсутствуют
655	785413.06	1318084.58	данные отсутствуют	данные отсутствуют
656	785125.38	1318423.59	данные отсутствуют	данные отсутствуют
657	785574.05	1317882.88	данные отсутствуют	данные отсутствуют
658	783371.66	1320378.91	данные отсутствуют	данные отсутствуют
659	783388.51	1320394.18	данные отсутствуют	данные отсутствуют
660	783357.45	1320423.63	данные отсутствуют	данные отсутствуют
661	783338.91	1320409.58	данные отсутствуют	данные отсутствуют
662	783354.78	1320394.64	данные отсутствуют	данные отсутствуют
Государственный регистратор				ФГИС ЕГРН
полное наименование должности			подпись	инициалы, фамилия

М.П.

Раздел 4.2

Выписка из Единого государственного реестра недвижимости об объекте недвижимости  
Сведения о частях земельного участка

Земельный участок				
(вид объекта недвижимости)				
Лист № ____ Раздела <b>4.2</b>		Всего листов раздела <b>4.2</b> : ____		Всего разделов: ____
30.09.2021 № 99/2021/420883370				
Кадастровый номер:			02:17:000000:155 (единое землепользование)	
Номер точки	Координаты, м		Описание закрепления на местности	Средняя квадратическая погрешность определения координат характерных точек границы части земельного участка, м
	X	Y		
1	2	3	4	5
663	783368.27	1320404.86	данные отсутствуют	данные отсутствуют
664	783355.87	1320393.62	данные отсутствуют	данные отсутствуют
665	781953.19	1321717.95	данные отсутствуют	данные отсутствуют
666	781973.46	1321727.12	данные отсутствуют	данные отсутствуют
667	781961.75	1321745.43	данные отсутствуют	данные отсутствуют
668	781936.41	1321733.96	данные отсутствуют	данные отсутствуют
669	781570.15	1322077.85	данные отсутствуют	данные отсутствуют
670	781587.51	1322092.63	данные отсутствуют	данные отсутствуют
671	781573.64	1322109.08	данные отсутствуют	данные отсутствуют
672	781554.71	1322092.95	данные отсутствуют	данные отсутствуют
673	785542.74	1317900.55	данные отсутствуют	данные отсутствуют
674	785564.34	1317909.95	данные отсутствуют	данные отсутствуют
675	785550.61	1317925.78	данные отсутствуют	данные отсутствуют
676	785524.96	1317914.62	данные отсутствуют	данные отсутствуют
677	785750.09	1317655.96	данные отсутствуют	данные отсутствуют
678	782430.63	1321267.18	данные отсутствуют	данные отсутствуют
679	782446.4	1321282.04	данные отсутствуют	данные отсутствуют
Государственный регистратор				ФГИС ЕГРН
полное наименование должности			подпись	инициалы, фамилия

М.П.

<b>Земельный участок</b>			
(вид объекта недвижимости)			
Лист № ___ Раздела <b>4.2</b>	Всего листов раздела <b>4.2</b> : ___	Всего разделов: ___	Всего листов выписки: ___
<b>30.09.2021 № 99/2021/420883370</b>			
Кадастровый номер:		<b>02:17:000000:155 (единое землепользование)</b>	

Номер точки	Координаты, м		Описание закрепления на местности	Средняя квадратическая погрешность определения координат характерных точек границы части земельного участка, м
	X	Y		
1	2	3	4	5
680	782443.49	1321284.77	данные отсутствуют	данные отсутствуют
681	782427.71	1321269.92	данные отсутствуют	данные отсутствуют
682	794599.66	1311168.12	данные отсутствуют	данные отсутствуют
682	794599.66	1311168.12	данные отсутствуют	данные отсутствуют
683	794592.9	1311172.56	данные отсутствуют	данные отсутствуют
684	794599.38	1311167.96	данные отсутствуют	данные отсутствуют
684	794599.38	1311167.96	данные отсутствуют	данные отсутствуют
685	794600.65	1311170.08	данные отсутствуют	данные отсутствуют
685	794600.65	1311170.08	данные отсутствуют	данные отсутствуют
686	794599.9	1311185.94	данные отсутствуют	данные отсутствуют
686	794599.9	1311185.94	данные отсутствуют	данные отсутствуют
687	794587.33	1311176.51	данные отсутствуют	данные отсутствуют
688	794592.81	1311172.62	данные отсутствуют	данные отсутствуют
689	792993.37	1312360.16	данные отсутствуют	данные отсутствуют
690	792978.64	1312371.02	данные отсутствуют	данные отсутствуют
691	792943.44	1312396.95	данные отсутствуют	данные отсутствуют
692	792915.51	1312417.64	данные отсутствуют	данные отсутствуют
Государственный регистратор				ФГИС ЕГРН
полное наименование должности			подпись	инициалы, фамилия

М.П.

Раздел 4.2

Выписка из Единого государственного реестра недвижимости об объекте недвижимости  
Сведения о частях земельного участка

<b>Земельный участок</b>			
(вид объекта недвижимости)			
Лист № ___ Раздела <b>4.2</b>	Всего листов раздела <b>4.2</b> : ___	Всего разделов: ___	Всего листов выписки: ___
<b>30.09.2021 № 99/2021/420883370</b>			
Кадастровый номер:		<b>02:17:000000:155 (единое землепользование)</b>	

Номер точки	Координаты, м		Описание закрепления на местности	Средняя квадратическая погрешность определения координат характерных точек границы части земельного участка, м
	X	Y		
1	2	3	4	5
693	792935.94	1312402.47	данные отсутствуют	данные отсутствуют
694	792791.08	1312510.09	данные отсутствуют	данные отсутствуют
695	792782.84	1312516.31	данные отсутствуют	данные отсутствуют
696	792715.82	1312566.92	данные отсутствуют	данные отсутствуют
697	792525.37	1312849.73	данные отсутствуют	данные отсутствуют
698	792584.23	1312707.95	данные отсутствуют	данные отсутствуют
699	792660.11	1312608.98	данные отсутствуют	данные отсутствуют
700	792518.55	1312866.13	данные отсутствуют	данные отсутствуют
701	792476.76	1312966.81	данные отсутствуют	данные отсутствуют
702	794599.53	1311167.85	данные отсутствуют	данные отсутствуют
703	794600.66	1311170.08	данные отсутствуют	данные отсутствуют
704	794599.93	1311185.94	данные отсутствуют	данные отсутствуют
705	794588.18	1311156.01	данные отсутствуют	данные отсутствуют
706	794599.66	1311168.11	данные отсутствуют	данные отсутствуют
707	794583.22	1311158.91	данные отсутствуют	данные отсутствуют
708	794588.19	1311156.01	данные отсутствуют	данные отсутствуют
709	793121.77	1312261.83	данные отсутствуют	данные отсутствуют
Государственный регистратор				ФГИС ЕГРН
полное наименование должности			подпись	инициалы, фамилия

М.П.

Земельный участок				
(вид объекта недвижимости)				
Лист № ____ Раздела <b>4.2</b>		Всего листов раздела <b>4.2</b> : ____		Всего разделов: ____
30.09.2021 № 99/2021/420883370				
Кадастровый номер:			02:17:000000:155 (единое землепользование)	
Номер точки	Координаты, м		Описание закрепления на местности	Средняя квадратическая погрешность определения координат характерных точек границы части земельного участка, м
	X	Y		
1	2	3	4	5
710	793123.65	1312254.61	данные отсутствуют	данные отсутствуют
711	793123.9	1312253.01	данные отсутствуют	данные отсутствуют
712	793124.85	1312248.96	данные отсутствуют	данные отсутствуют
713	793133.14	1312237.05	данные отсутствуют	данные отсутствуют
714	793154.8	1312219.96	данные отсутствуют	данные отсутствуют
715	793155.17	1312219.68	данные отсутствуют	данные отсутствуют
716	793207.58	1312179.88	данные отсутствуют	данные отсутствуют
717	793259.07	1312138.35	данные отсутствуют	данные отсутствуют
718	793259.38	1312138.09	данные отсутствуют	данные отсутствуют
719	793303.32	1312103.79	данные отсутствуют	данные отсутствуют
720	793303.61	1312103.57	данные отсутствуют	данные отсутствуют
721	793347.81	1312070.07	данные отсутствуют	данные отсутствуют
722	793348.05	1312069.89	данные отсутствуют	данные отсутствуют
723	793391.37	1312037.88	данные отсутствуют	данные отсутствуют
724	793434.2	1312004.53	данные отсутствуют	данные отсутствуют
725	793434.81	1312004.07	данные отсутствуют	данные отсутствуют
726	793480.98	1311970.35	данные отсутствуют	данные отсутствуют
Государственный регистратор				ФГИС ЕГРН
полное наименование должности			подпись	инициалы, фамилия

М.П.

Земельный участок				
(вид объекта недвижимости)				
Лист № ____ Раздела <b>4.2</b>		Всего листов раздела <b>4.2</b> : ____		Всего разделов: ____
30.09.2021 № 99/2021/420883370				
Кадастровый номер:			02:17:000000:155 (единое землепользование)	
Номер точки	Координаты, м		Описание закрепления на местности	Средняя квадратическая погрешность определения координат характерных точек границы части земельного участка, м
	X	Y		
1	2	3	4	5
727	793533.8	1311931.29	данные отсутствуют	данные отсутствуют
728	793579.97	1311895.36	данные отсутствуют	данные отсутствуют
729	793580.29	1311895.12	данные отсутствуют	данные отсутствуют
730	793625.23	1311861.27	данные отсутствуют	данные отсутствуют
731	793671.01	1311826.45	данные отсутствуют	данные отсутствуют
732	793671.19	1311826.31	данные отсутствуют	данные отсутствуют
733	793810.24	1311722.53	данные отсутствуют	данные отсутствуют
734	793824.07	1311710.93	данные отсутствуют	данные отсутствуют
735	794030.16	1311556.01	данные отсутствуют	данные отсутствуют
736	794044.12	1311547.39	данные отсутствуют	данные отсутствуют
737	794097.73	1311509.24	данные отсутствуют	данные отсутствуют
738	794142.09	1311474.86	данные отсутствуют	данные отсутствуют
739	794142.48	1311474.56	данные отсутствуют	данные отсутствуют
740	794191.59	1311438.06	данные отсутствуют	данные отсутствуют
741	794191.64	1311438	данные отсутствуют	данные отсутствуют
742	794236.37	1311404.95	данные отсутствуют	данные отсутствуют
743	794284	1311369.66	данные отсутствуют	данные отсутствуют
Государственный регистратор				ФГИС ЕГРН
полное наименование должности			подпись	инициалы, фамилия

М.П.

<b>Земельный участок</b>			
(вид объекта недвижимости)			
Лист № ____ Раздела <b>4.2</b>	Всего листов раздела <b>4.2</b> : ____	Всего разделов: ____	Всего листов выписки: ____
<b>30.09.2021 № 99/2021/420883370</b>			
Кадастровый номер:		<b>02:17:000000:155 (единое землепользование)</b>	

Номер точки	Координаты, м		Описание закрепления на местности	Средняя квадратическая погрешность определения координат характерных точек границы части земельного участка, м
	X	Y		
1	2	3	4	5
744	794284.13	1311369.56	данные отсутствуют	данные отсутствуют
745	794327.02	1311338.22	данные отсутствуют	данные отсутствуют
746	794372.66	1311304.05	данные отсутствуют	данные отсутствуют
747	794372.91	1311303.87	данные отсутствуют	данные отсутствуют
748	794417.01	1311271.74	данные отсутствуют	данные отсутствуют
749	794467.43	1311233.9	данные отсутствуют	данные отсутствуют
750	794468.28	1311233.28	данные отсутствуют	данные отсутствуют
751	794500.95	1311210.87	данные отсутствуют	данные отсутствуют
752	794501.16	1311210.72	данные отсутствуют	данные отсутствуют
753	794501.16	1311210.7	данные отсутствуют	данные отсутствуют
754	794513.01	1311201.75	данные отсутствуют	данные отсутствуют
755	794514.96	1311200.41	данные отсутствуют	данные отсутствуют
756	794563.69	1311170.33	данные отсутствуют	данные отсутствуют
757	794564.19	1311170.04	данные отсутствуют	данные отсутствуют
758	792790.9	1312513.48	данные отсутствуют	данные отсутствуют
759	792790.99	1312513.44	данные отсутствуют	данные отсутствуют
760	792736.48	1312545.58	данные отсутствуют	данные отсутствуют
Государственный регистратор				ФГИС ЕГРН
полное наименование должности			подпись	инициалы, фамилия

М.П.

Раздел 4.2

Выписка из Единого государственного реестра недвижимости об объекте недвижимости  
Сведения о частях земельного участка

<b>Земельный участок</b>			
(вид объекта недвижимости)			
Лист № ____ Раздела <b>4.2</b>	Всего листов раздела <b>4.2</b> : ____	Всего разделов: ____	Всего листов выписки: ____
<b>30.09.2021 № 99/2021/420883370</b>			
Кадастровый номер:		<b>02:17:000000:155 (единое землепользование)</b>	

Номер точки	Координаты, м		Описание закрепления на местности	Средняя квадратическая погрешность определения координат характерных точек границы части земельного участка, м
	X	Y		
1	2	3	4	5
761	792485.33	1312947.41	данные отсутствуют	данные отсутствуют
762	792488.43	1312939.38	данные отсутствуют	данные отсутствуют
763	792488.49	1312939.26	данные отсутствуют	данные отсутствуют
764	792517.1	1312866.44	данные отсутствуют	данные отсутствуют
765	792517.16	1312866.33	данные отсутствуют	данные отсутствуют
766	792529.11	1312836.34	данные отсутствуют	данные отсутствуют
767	792533.94	1312819.01	данные отсутствуют	данные отсутствуют
768	792534.25	1312817.99	данные отсутствуют	данные отсутствуют
769	792535.32	1312815.27	данные отсутствуют	данные отсутствуют
770	792557.63	1312766.7	данные отсутствуют	данные отсутствуют
771	792558.36	1312765.23	данные отсутствуют	данные отсутствуют
772	792585.96	1312714.28	данные отсутствуют	данные отсутствуют
773	792586.56	1312713.23	данные отсутствуют	данные отсутствуют
774	792597.63	1312694.94	данные отсутствуют	данные отсутствуют
775	792599.04	1312692.86	данные отсутствуют	данные отсутствуют
776	792623.39	1312660.53	данные отсутствуют	данные отсутствуют
777	792624.54	1312659.1	данные отсутствуют	данные отсутствуют
Государственный регистратор				ФГИС ЕГРН
полное наименование должности			подпись	инициалы, фамилия

М.П.

Земельный участок				
(вид объекта недвижимости)				
Лист № ____ Раздела <b>4.2</b>		Всего листов раздела <b>4.2</b> : ____		Всего разделов: ____
30.09.2021 № 99/2021/420883370				
Кадастровый номер:			02:17:000000:155 (единое землепользование)	
Номер точки	Координаты, м		Описание закрепления на местности	Средняя квадратическая погрешность определения координат характерных точек границы части земельного участка, м
	X	Y		
1	2	3	4	5
778	792658.46	1312620.32	данные отсутствуют	данные отсутствуют
779	792668.25	1312608.03	данные отсутствуют	данные отсутствуют
780	792671.75	1312604.43	данные отсутствуют	данные отсутствуют
781	792677.13	1312599.93	данные отсутствуют	данные отсутствуют
782	792688.73	1312586.62	данные отсутствуют	данные отсутствуют
783	792702.28	1312569.69	данные отсутствуют	данные отсутствуют
784	792707.32	1312564.92	данные отсутствуют	данные отсутствуют
785	792724.61	1312552.63	данные отсутствуют	данные отсутствуют
786	792726.48	1312551.42	данные отсутствуют	данные отсутствуют
787	792261.01	1313469.38	данные отсутствуют	данные отсутствуют
788	792032.9	1314006.13	данные отсутствуют	данные отсутствуют
789	792029.61	1313991.52	данные отсутствуют	данные отсутствуют
790	792034.11	1313976.01	данные отсутствуют	данные отсутствуют
791	792034.35	1313975.28	данные отсутствуют	данные отсутствуют
792	792035.07	1313973.33	данные отсутствуют	данные отсутствуют
793	792060.15	1313913.51	данные отсутствуют	данные отсутствуют
794	792081.44	1313860.98	данные отсутствуют	данные отсутствуют
Государственный регистратор				ФГИС ЕГРН
полное наименование должности			подпись	инициалы, фамилия

М.П.

Земельный участок				
(вид объекта недвижимости)				
Лист № ____ Раздела <b>4.2</b>		Всего листов раздела <b>4.2</b> : ____		Всего разделов: ____
30.09.2021 № 99/2021/420883370				
Кадастровый номер:			02:17:000000:155 (единое землепользование)	
Номер точки	Координаты, м		Описание закрепления на местности	Средняя квадратическая погрешность определения координат характерных точек границы части земельного участка, м
	X	Y		
1	2	3	4	5
795	792103.51	1313805.69	данные отсутствуют	данные отсутствуют
796	792103.83	1313804.91	данные отсутствуют	данные отсутствуют
797	792128.49	1313748.66	данные отсутствуют	данные отсутствуют
798	792128.52	1313748.63	данные отсутствуют	данные отсутствуют
799	792152.86	1313693.46	данные отсутствуют	данные отсутствуют
800	792176.67	1313636.26	данные отсутствуют	данные отсутствуют
801	792176.72	1313636.16	данные отсутствуют	данные отсутствуют
802	792200.46	1313579.81	данные отсутствуют	данные отсутствуют
803	792201.87	1313576.96	данные отсутствуют	данные отсутствуют
804	792221.49	1313543.19	данные отсутствуют	данные отсутствуют
805	792221.64	1313542.91	данные отсутствуют	данные отсутствуют
806	792236.67	1313517.82	данные отсутствуют	данные отсутствуют
807	792239.85	1313512.32	данные отсутствуют	данные отсутствуют
808	792244.66	1313502.67	данные отсутствуют	данные отсутствуют
809	794527.21	1311213.27	данные отсутствуют	данные отсутствуют
810	794492.79	1311238.55	данные отсутствуют	данные отсутствуют
811	794492.47	1311222.92	данные отсутствуют	данные отсутствуют
Государственный регистратор				ФГИС ЕГРН
полное наименование должности			подпись	инициалы, фамилия

М.П.

Земельный участок				
(вид объекта недвижимости)				
Лист № ____ Раздела <b>4.2</b>		Всего листов раздела <b>4.2</b> : ____		Всего разделов: ____
30.09.2021 № 99/2021/420883370				
Кадастровый номер:			02:17:000000:155 (единое землепользование)	
Номер точки	Координаты, м		Описание закрепления на местности	Средняя квадратическая погрешность определения координат характерных точек границы части земельного участка, м
	X	Y		
1	2	3	4	5
812	794516.24	1311205.65	данные отсутствуют	данные отсутствуют
813	786461.06	1317258.97	данные отсутствуют	данные отсутствуют
814	786483.52	1317248.81	данные отсутствуют	данные отсутствуют
815	787025.02	1317034.88	данные отсутствуют	данные отсутствуют
815	787025.02	1317034.88	данные отсутствуют	данные отсутствуют
816	787175.97	1316969.35	данные отсутствуют	данные отсутствуют
816	787175.97	1316969.35	данные отсутствуют	данные отсутствуют
817	787158.21	1316985.25	данные отсутствуют	данные отсутствуют
818	786809.36	1317116.77	данные отсутствуют	данные отсутствуют
819	787202.26	1316945.81	данные отсутствуют	данные отсутствуют
820	786933.94	1317068.82	данные отсутствуют	данные отсутствуют
821	786546.45	1317220.32	данные отсутствуют	данные отсутствуют
822	786568.54	1317210.32	данные отсутствуют	данные отсутствуют
823	786500.73	1317262.56	данные отсутствуют	данные отсутствуют
824	786316.83	1317342.42	данные отсутствуют	данные отсутствуют
824	786316.83	1317342.42	данные отсутствуют	данные отсутствуют
825	786311.73	1317331.27	данные отсутствуют	данные отсутствуют
Государственный регистратор				ФГИС ЕГРН
полное наименование должности			подпись	инициалы, фамилия

М.П.

Раздел 4.2

Выписка из Единого государственного реестра недвижимости об объекте недвижимости  
Сведения о частях земельного участка

Земельный участок				
(вид объекта недвижимости)				
Лист № ____ Раздела <b>4.2</b>		Всего листов раздела <b>4.2</b> : ____		Всего разделов: ____
30.09.2021 № 99/2021/420883370				
Кадастровый номер:			02:17:000000:155 (единое землепользование)	
Номер точки	Координаты, м		Описание закрепления на местности	Средняя квадратическая погрешность определения координат характерных точек границы части земельного участка, м
	X	Y		
1	2	3	4	5
826	786498.92	1317260.58	данные отсутствуют	данные отсутствуют
827	786543.34	1317241.69	данные отсутствуют	данные отсутствуют
828	786735.96	1317148.83	данные отсутствуют	данные отсутствуют
829	786745.24	1317154.3	данные отсутствуют	данные отсутствуют
830	786747.12	1317155.53	данные отсутствуют	данные отсутствуют
830	786747.12	1317155.53	данные отсутствуют	данные отсутствуют
831	786544.32	1317243.58	данные отсутствуют	данные отсутствуют
831	786544.32	1317243.58	данные отсутствуют	данные отсутствуют
832	786500.73	1317262.55	данные отсутствуют	данные отсутствуют
833	786507.68	1317270.1	данные отсутствуют	данные отсутствуют
834	786511.48	1317274.65	данные отсутствуют	данные отсутствуют
835	786327.09	1317362.08	данные отсутствуют	данные отсутствуют
836	786322.85	1317355.59	данные отсутствуют	данные отсутствуют
837	786768.47	1317169.56	данные отсутствуют	данные отсутствуют
838	786749.55	1317157.13	данные отсутствуют	данные отсутствуют
838	786749.55	1317157.13	данные отсутствуют	данные отсутствуют
839	786768.33	1317169.45	данные отсутствуют	данные отсутствуют
Государственный регистратор				ФГИС ЕГРН
полное наименование должности			подпись	инициалы, фамилия

М.П.

Земельный участок				
(вид объекта недвижимости)				
Лист № ____ Раздела <b>4.2</b>		Всего листов раздела <b>4.2</b> : ____		Всего разделов: ____
30.09.2021 № 99/2021/420883370				
Кадастровый номер:			02:17:000000:155 (единое землепользование)	
Номер точки	Координаты, м		Описание закрепления на местности	Средняя квадратическая погрешность определения координат характерных точек границы части земельного участка, м
	X	Y		
1	2	3	4	5
840	786581.5	1317289.17	данные отсутствуют	данные отсутствуют
841	786574.59	1317286.15	данные отсутствуют	данные отсутствуют
842	786551.22	1317259.08	данные отсутствуют	данные отсутствуют
843	786546.26	1317247.32	данные отсутствуют	данные отсутствуют

Государственный регистратор		ФГИС ЕГРН
полное наименование должности	подпись	инициалы, фамилия

М.П.

Земельный участок				
(вид объекта недвижимости)				
Лист № ____ Раздела <b>4.2</b>		Всего листов раздела <b>4.2</b> : ____		Всего разделов: ____
30.09.2021 № 99/2021/420883370				
Кадастровый номер:			02:17:000000:155 (единое землепользование)	
Сведения о характерных точках границы части (частей) земельного участка				
Учетный номер части: 12				
Система координат: МСК-05				
Зона №				
Номер точки	Координаты, м		Описание закрепления на местности	Средняя квадратическая погрешность определения координат характерных точек границы части земельного участка, м
	X	Y		
1	2	3	4	5
5	792507.72	1312896.73	данные отсутствуют	данные отсутствуют
5	792507.72	1312896.73	данные отсутствуют	данные отсутствуют
11	792258.44	1313475.3	данные отсутствуют	данные отсутствуют
12	792259.05	1313476.08	данные отсутствуют	данные отсутствуют
13	792258.25	1313478.76	данные отсутствуют	данные отсутствуют
14	792256.22	1313480.41	данные отсутствуют	данные отсутствуют
15	792236.84	1313524.38	данные отсутствуют	данные отсутствуют
16	792204.37	1313602.92	данные отсутствуют	данные отсутствуют
17	792142.64	1313749.52	данные отсутствуют	данные отсутствуют
18	792145.62	1313751.25	данные отсутствуют	данные отсутствуют
19	792143.5	1313755.5	данные отсутствуют	данные отсутствуют
20	792141.04	1313754.12	данные отсутствуют	данные отсутствуют
21	792139.55	1313757.19	данные отсутствуют	данные отсутствуют
22	792142.43	1313759.31	данные отсутствуют	данные отсутствуют
23	792140.65	1313763.88	данные отсутствуют	данные отсутствуют
24	792138.46	1313762.63	данные отсутствуют	данные отсутствуют

Государственный регистратор		ФГИС ЕГРН
полное наименование должности	подпись	инициалы, фамилия

М.П.

Земельный участок				
(вид объекта недвижимости)				
Лист № ____ Раздела <b>4.2</b>		Всего листов раздела <b>4.2</b> : ____		Всего разделов: ____
30.09.2021 № 99/2021/420883370				
Кадастровый номер:			02:17:000000:155 (единое землепользование)	
Номер точки	Координаты, м		Описание закрепления на местности	Средняя квадратическая погрешность определения координат характерных точек границы части земельного участка, м
	X	Y		
1	2	3	4	5
25	792118.45	1313808.12	данные отсутствуют	данные отсутствуют
26	792098.68	1313848.66	данные отсутствуют	данные отсутствуют
27	792100.27	1313852.02	данные отсутствуют	данные отсутствуют
28	792095.84	1313854.41	данные отсутствуют	данные отсутствуют
29	792072.13	1313910.28	данные отсутствуют	данные отсутствуют
30	792046.13	1313974.48	данные отсутствуют	данные отсутствуют
31	792044.47	1313979.45	данные отсутствуют	данные отсутствуют
68	792042.2	1313986.28	данные отсутствуют	данные отсутствуют
144	786756.53	1317174.92	данные отсутствуют	данные отсутствуют
144	786756.53	1317174.92	данные отсутствуют	данные отсутствуют
145	786727.55	1317187.94	данные отсутствуют	данные отсутствуют
146	786679.56	1317211.19	данные отсутствуют	данные отсутствуют
147	786576.42	1317255.66	данные отсутствуют	данные отсутствуют
148	786595.79	1317268.63	данные отсутствуют	данные отсутствуют
149	786623.16	1317268.63	данные отсутствуют	данные отсутствуют
150	786638.57	1317260.39	данные отсутствуют	данные отсутствуют
151	786632.96	1317256.89	данные отсутствуют	данные отсутствуют
Государственный регистратор				ФГИС ЕГРН
полное наименование должности			подпись	инициалы, фамилия

М.П.

Раздел 4.2

Выписка из Единого государственного реестра недвижимости об объекте недвижимости  
Сведения о частях земельного участка

Земельный участок				
(вид объекта недвижимости)				
Лист № ____ Раздела <b>4.2</b>		Всего листов раздела <b>4.2</b> : ____		Всего разделов: ____
30.09.2021 № 99/2021/420883370				
Кадастровый номер:			02:17:000000:155 (единое землепользование)	
Номер точки	Координаты, м		Описание закрепления на местности	Средняя квадратическая погрешность определения координат характерных точек границы части земельного участка, м
	X	Y		
1	2	3	4	5
152	786634.25	1317253.35	данные отсутствуют	данные отсутствуют
153	786636.92	1317253.05	данные отсутствуют	данные отсутствуют
154	786646.95	1317257.23	данные отсутствуют	данные отсутствуют
155	786655.3	1317266.9	данные отсутствуют	данные отсутствуют
156	786640.65	1317281.01	данные отсутствуют	данные отсутствуют
157	786616.79	1317293.2	данные отсутствуют	данные отсутствуют
158	786599.64	1317294.81	данные отсутствуют	данные отсутствуют
164	786549.7	1317238.98	данные отсутствуют	данные отсутствуют
165	786546.01	1317227.68	данные отсутствуют	данные отсутствуют
166	786547.63	1317200.3	данные отсутствуют	данные отсутствуют
166	786547.63	1317200.3	данные отсутствуют	данные отсутствуют
167	786558.92	1317182.84	данные отсутствуют	данные отсутствуют
167	786558.92	1317182.84	данные отсутствуют	данные отсутствуют
168	786572.91	1317177.75	данные отсутствуют	данные отсутствуют
168	786572.91	1317177.75	данные отсутствуют	данные отсутствуют
169	786578.44	1317181.9	данные отсутствуют	данные отсутствуют
169	786578.44	1317181.9	данные отсутствуют	данные отсутствуют
Государственный регистратор				ФГИС ЕГРН
полное наименование должности			подпись	инициалы, фамилия

М.П.



Земельный участок				
(вид объекта недвижимости)				
Лист № ____ Раздела <b>4.2</b>		Всего листов раздела <b>4.2</b> : ____		Всего разделов: ____
30.09.2021 № 99/2021/420883370				
Кадастровый номер:			02:17:000000:155 (единое землепользование)	
Номер точки	Координаты, м		Описание закрепления на местности	Средняя квадратическая погрешность определения координат характерных точек границы части земельного участка, м
	X	Y		
1	2	3	4	5
170	786580.26	1317191.01	данные отсутствуют	данные отсутствуют
170	786580.26	1317191.01	данные отсутствуют	данные отсутствуют
171	786573.24	1317194.41	данные отсутствуют	данные отсутствуют
171	786573.24	1317194.41	данные отсутствуют	данные отсутствуют
172	786570.51	1317198.78	данные отсутствуют	данные отсутствуют
172	786570.51	1317198.78	данные отсутствуют	данные отсутствуют
173	786566.3	1317223.47	данные отсутствуют	данные отсутствуют
174	786717.2	1317157.02	данные отсутствуют	данные отсутствуют
175	786994.33	1317035.99	данные отсутствуют	данные отсутствуют
176	787173.64	1316958.11	данные отсутствуют	данные отсутствуют
181	794601.78	1311163.57	данные отсутствуют	данные отсутствуют
181	794601.78	1311163.57	данные отсутствуют	данные отсутствуют
182	794599.03	1311166.87	данные отсутствуют	данные отсутствуют
182	794599.03	1311166.87	данные отсутствуют	данные отсутствуют
183	794600.04	1311168.86	данные отсутствуют	данные отсутствуют
183	794600.04	1311168.86	данные отсутствуют	данные отсутствуют
184	794586.68	1311175.78	данные отсутствуют	данные отсутствуют
Государственный регистратор				ФГИС ЕГРН
полное наименование должности			подпись	инициалы, фамилия

М.П.

Земельный участок				
(вид объекта недвижимости)				
Лист № ____ Раздела <b>4.2</b>		Всего листов раздела <b>4.2</b> : ____		Всего разделов: ____
30.09.2021 № 99/2021/420883370				
Кадастровый номер:			02:17:000000:155 (единое землепользование)	
Номер точки	Координаты, м		Описание закрепления на местности	Средняя квадратическая погрешность определения координат характерных точек границы части земельного участка, м
	X	Y		
1	2	3	4	5
185	794579.79	1311179.35	данные отсутствуют	данные отсутствуют
190	793843.84	1311696.59	данные отсутствуют	данные отсутствуют
191	793876.57	1311670.67	данные отсутствуют	данные отсутствуют
192	793880.49	1311667.68	данные отсутствуют	данные отсутствуют
193	793932.86	1311628.14	данные отсутствуют	данные отсутствуют
194	793985.55	1311588.74	данные отсутствуют	данные отсутствуют
213	794600.2	1311169.18	данные отсутствуют	данные отсутствуют
213	794600.2	1311169.18	данные отсутствуют	данные отсутствуют
214	794604.57	1311177.84	данные отсутствуют	данные отсутствуют
214	794604.57	1311177.84	данные отсутствуют	данные отсутствуют
214	794604.57	1311177.84	данные отсутствуют	данные отсутствуют
215	794604.04	1311183.18	данные отсутствуют	данные отсутствуют
215	794604.04	1311183.18	данные отсутствуют	данные отсутствуют
215	794604.04	1311183.18	данные отсутствуют	данные отсутствуют
216	794600.32	1311185.93	данные отсутствуют	данные отсутствуют
216	794600.32	1311185.93	данные отсутствуют	данные отсутствуют
216	794600.32	1311185.93	данные отсутствуют	данные отсутствуют
Государственный регистратор				ФГИС ЕГРН
полное наименование должности			подпись	инициалы, фамилия

М.П.

Земельный участок				
(вид объекта недвижимости)				
Лист № ____ Раздела <b>4.2</b>		Всего листов раздела <b>4.2</b> : ____		Всего разделов: ____
30.09.2021 № 99/2021/420883370				
Кадастровый номер:			02:17:000000:155 (единое землепользование)	
Номер точки	Координаты, м		Описание закрепления на местности	Средняя квадратическая погрешность определения координат характерных точек границы части земельного участка, м
	X	Y		
1	2	3	4	5
217	794595.36	1311186.07	данные отсутствуют	данные отсутствуют
217	794595.36	1311186.07	данные отсутствуют	данные отсутствуют
218	794590.54	1311180.1	данные отсутствуют	данные отсутствуют
218	794590.54	1311180.1	данные отсутствуют	данные отсутствуют
219	794586.69	1311175.79	данные отсутствуют	данные отсутствуют
220	794599.57	1311169.12	данные отсутствуют	данные отсутствуют
220	794599.57	1311169.12	данные отсутствуют	данные отсутствуют
263	792986.01	1312366.51	данные отсутствуют	данные отсутствуют
264	792985.26	1312369.25	данные отсутствуют	данные отсутствуют
265	792980.33	1312370.76	данные отсутствуют	данные отсутствуют
308	792940.04	1312400.13	данные отсутствуют	данные отсутствуют
311	792790.99	1312513.45	данные отсутствуют	данные отсутствуют
311	792790.99	1312513.45	данные отсутствуют	данные отсутствуют
350	792715.71	1312567.03	данные отсутствуют	данные отсутствуют
350	792715.71	1312567.03	данные отсутствуют	данные отсутствуют
351	792692.99	1312587.88	данные отсутствуют	данные отсутствуют
351	792692.99	1312587.88	данные отсутствуют	данные отсутствуют
Государственный регистратор				ФГИС ЕГРН
полное наименование должности			подпись	инициалы, фамилия

М.П.

Раздел 4.2

Выписка из Единого государственного реестра недвижимости об объекте недвижимости  
Сведения о частях земельного участка

Земельный участок				
(вид объекта недвижимости)				
Лист № ____ Раздела <b>4.2</b>		Всего листов раздела <b>4.2</b> : ____		Всего разделов: ____
30.09.2021 № 99/2021/420883370				
Кадастровый номер:			02:17:000000:155 (единое землепользование)	
Номер точки	Координаты, м		Описание закрепления на местности	Средняя квадратическая погрешность определения координат характерных точек границы части земельного участка, м
	X	Y		
1	2	3	4	5
352	792675.81	1312604.02	данные отсутствуют	данные отсутствуют
352	792675.81	1312604.02	данные отсутствуют	данные отсутствуют
353	792667.13	1312612.94	данные отсутствуют	данные отсутствуют
353	792667.13	1312612.94	данные отсутствуют	данные отсутствуют
354	792643.39	1312639.89	данные отсутствуют	данные отсутствуют
354	792643.39	1312639.89	данные отсутствуют	данные отсутствуют
355	792620.19	1312668.95	данные отсутствуют	данные отсутствуют
355	792620.19	1312668.95	данные отсутствуют	данные отсутствуют
356	792594.06	1312708.41	данные отсутствуют	данные отсутствуют
356	792594.06	1312708.41	данные отсутствуют	данные отсутствуют
357	792573.52	1312746.02	данные отсутствуют	данные отсутствуют
357	792573.52	1312746.02	данные отсутствуют	данные отсутствуют
358	792552.97	1312788.19	данные отсутствуют	данные отсутствуют
358	792552.97	1312788.19	данные отсутствуют	данные отсутствуют
359	792520.4	1312860.8	данные отсутствуют	данные отсутствуют
360	792508.48	1312895.26	данные отсутствуют	данные отсутствуют
360	792508.48	1312895.26	данные отсутствуют	данные отсутствуют
Государственный регистратор				ФГИС ЕГРН
полное наименование должности			подпись	инициалы, фамилия

М.П.

Земельный участок				
(вид объекта недвижимости)				
Лист № ____ Раздела <b>4.2</b>		Всего листов раздела <b>4.2</b> : ____		Всего разделов: ____
30.09.2021 № 99/2021/420883370				
Кадастровый номер:			02:17:000000:155 (единое землепользование)	
Номер точки	Координаты, м		Описание закрепления на местности	Средняя квадратическая погрешность определения координат характерных точек границы части земельного участка, м
	X	Y		
1	2	3	4	5
361	794534.98	1311207.61	данные отсутствуют	данные отсутствуют
362	794513.55	1311223.24	данные отсутствуют	данные отсутствуют
362	794513.55	1311223.24	данные отсутствуют	данные отсутствуют
363	794510.97	1311225.56	данные отсутствуют	данные отсутствуют
363	794510.97	1311225.56	данные отсутствуют	данные отсутствуют
364	794509.64	1311228.51	данные отсутствуют	данные отсутствуют
364	794509.64	1311228.51	данные отсутствуют	данные отсутствуют
365	794506.96	1311229.58	данные отсутствуют	данные отсутствуют
365	794506.96	1311229.58	данные отсутствуют	данные отсутствуют
366	794505.43	1311229.45	данные отсутствуют	данные отсутствуют
366	794505.43	1311229.45	данные отсутствуют	данные отсутствуют
367	794420.25	1311290.78	данные отсутствуют	данные отсутствуют
368	794400.54	1311305.88	данные отсутствуют	данные отсутствуют
369	794365.34	1311331.61	данные отсутствуют	данные отсутствуют
370	794307.37	1311374.95	данные отсутствуют	данные отсутствуют
371	794263.56	1311406.77	данные отсутствуют	данные отсутствуют
372	794141.71	1311498.92	данные отсутствуют	данные отсутствуют
Государственный регистратор				ФГИС ЕГРН
полное наименование должности			подпись	инициалы, фамилия

М.П.

Земельный участок				
(вид объекта недвижимости)				
Лист № ____ Раздела <b>4.2</b>		Всего листов раздела <b>4.2</b> : ____		Всего разделов: ____
30.09.2021 № 99/2021/420883370				
Кадастровый номер:			02:17:000000:155 (единое землепользование)	
Номер точки	Координаты, м		Описание закрепления на местности	Средняя квадратическая погрешность определения координат характерных точек границы части земельного участка, м
	X	Y		
1	2	3	4	5
373	794125.06	1311511.13	данные отсутствуют	данные отсутствуют
374	794101.24	1311529.44	данные отсутствуют	данные отсутствуют
375	793977.34	1311620.52	данные отсутствуют	данные отсутствуют
376	793950.32	1311640.45	данные отсутствуют	данные отсутствуют
377	793941.09	1311647.21	данные отсутствуют	данные отсутствуют
378	793899.26	1311677.69	данные отсутствуют	данные отсутствуют
379	793889.8	1311685.88	данные отсутствуют	данные отсутствуют
380	793886.52	1311688.23	данные отсутствуют	данные отсутствуют
381	793864.06	1311703.88	данные отсутствуют	данные отсутствуют
382	793844.48	1311719.05	данные отсутствуют	данные отсутствуют
383	793820.58	1311737.4	данные отсутствуют	данные отсутствуют
384	793757.78	1311785.38	данные отсутствуют	данные отсутствуют
385	793723.19	1311812.02	данные отсутствуют	данные отсутствуют
386	793687.91	1311838.77	данные отсутствуют	данные отсутствуют
387	793562	1311933.66	данные отсутствуют	данные отсутствуют
388	793490.29	1311987.62	данные отсутствуют	данные отсутствуют
389	793458.25	1312011.7	данные отсутствуют	данные отсутствуют
Государственный регистратор				ФГИС ЕГРН
полное наименование должности			подпись	инициалы, фамилия

М.П.

Земельный участок				
(вид объекта недвижимости)				
Лист № ____ Раздела <b>4.2</b>		Всего листов раздела <b>4.2</b> : ____		Всего разделов: ____
30.09.2021 № 99/2021/420883370				
Кадастровый номер:			02:17:000000:155 (единое землепользование)	
Номер точки	Координаты, м		Описание закрепления на местности	Средняя квадратическая погрешность определения координат характерных точек границы части земельного участка, м
	X	Y		
1	2	3	4	5
390	793368.29	1312080.32	данные отсутствуют	данные отсутствуют
391	793287.92	1312137.95	данные отсутствуют	данные отсутствуют
392	793281.26	1312142.87	данные отсутствуют	данные отсутствуют
393	793238.46	1312174.45	данные отсутствуют	данные отсутствуют
394	793208.98	1312198.48	данные отсутствуют	данные отсутствуют
395	793156.37	1312236.39	данные отсутствуют	данные отсутствуют
396	781967.71	1321739.7	данные отсутствуют	данные отсутствуют
406	781578.18	1322100.78	данные отсутствуют	данные отсутствуют
407	781573.93	1322107.71	данные отсутствуют	данные отсутствуют
465	785568.07	1317864.46	данные отсутствуют	данные отсутствуют
466	785624.03	1317799.26	данные отсутствуют	данные отсутствуют
467	785629.09	1317793.38	данные отсутствуют	данные отсутствуют
468	785680.74	1317733.14	данные отсутствуют	данные отсутствуют
469	785689.1	1317723.84	данные отсутствуют	данные отсутствуют
470	785742	1317664.98	данные отсутствуют	данные отсутствуют
471	785744.1	1317662.62	данные отсутствуют	данные отсутствуют
477	786324.83	1317339.3	данные отсутствуют	данные отсутствуют
Государственный регистратор				ФГИС ЕГРН
полное наименование должности			подпись	инициалы, фамилия

М.П.

Раздел 4.2

Выписка из Единого государственного реестра недвижимости об объекте недвижимости  
Сведения о частях земельного участка

Земельный участок				
(вид объекта недвижимости)				
Лист № ____ Раздела <b>4.2</b>		Всего листов раздела <b>4.2</b> : ____		Всего разделов: ____
30.09.2021 № 99/2021/420883370				
Кадастровый номер:			02:17:000000:155 (единое землепользование)	
Номер точки	Координаты, м		Описание закрепления на местности	Средняя квадратическая погрешность определения координат характерных точек границы части земельного участка, м
	X	Y		
1	2	3	4	5
477	786324.83	1317339.3	данные отсутствуют	данные отсутствуют
479	786492.55	1317282.59	данные отсутствуют	данные отсутствуют
480	786498.37	1317305.58	данные отсутствуют	данные отсутствуют
481	786495.37	1317330.02	данные отсутствуют	данные отсутствуют
482	786485.33	1317345.1	данные отсутствуют	данные отсутствуют
483	786479	1317348.1	данные отсутствуют	данные отсутствуют
484	786471.18	1317342.11	данные отсутствуют	данные отсутствуют
485	786472.04	1317326.21	данные отсутствуют	данные отсутствуют
486	786476.13	1317309.65	данные отсутствуют	данные отсутствуют
487	786471.89	1317298.7	данные отсутствуют	данные отсутствуют
488	786461.21	1317303.39	данные отсутствуют	данные отсутствуют
496	785590.35	1317878.46	данные отсутствуют	данные отсутствуют
496	785590.35	1317878.46	данные отсутствуют	данные отсутствуют
497	785583.18	1317887.14	данные отсутствуют	данные отсутствуют
497	785583.18	1317887.14	данные отсутствуют	данные отсутствуют
499	785509.8	1317970.77	данные отсутствуют	данные отсутствуют
500	785483.65	1318000.94	данные отсутствуют	данные отсутствуют
Государственный регистратор				ФГИС ЕГРН
полное наименование должности			подпись	инициалы, фамилия

М.П.

<b>Земельный участок</b>			
(вид объекта недвижимости)			
Лист № ____ Раздела <b>4.2</b>	Всего листов раздела <b>4.2</b> : ____	Всего разделов: ____	Всего листов выписки: ____
<b>30.09.2021 № 99/2021/420883370</b>			
Кадастровый номер:		<b>02:17:000000:155 (единое землепользование)</b>	

Номер точки	Координаты, м		Описание закрепления на местности	Средняя квадратическая погрешность определения координат характерных точек границы части земельного участка, м
	X	Y		
1	2	3	4	5
503	785392.47	1318108.78	данные отсутствуют	данные отсутствуют
504	785359.1	1318148.43	данные отсутствуют	данные отсутствуют
505	785324.98	1318188.38	данные отсутствуют	данные отсутствуют
506	785315.91	1318198.98	данные отсутствуют	данные отсутствуют
507	785300.26	1318217.55	данные отсутствуют	данные отсутствуют
508	785263.8	1318260.86	данные отсутствуют	данные отсутствуют
509	785219.25	1318313.1	данные отсутствуют	данные отсутствуют
510	785155.81	1318387.55	данные отсутствуют	данные отсутствуют
569	781971.3	1321729.15	данные отсутствуют	данные отсутствуют
576	786496.34	1317261.68	данные отсутствуют	данные отсутствуют
577	786477.96	1317243.23	данные отсутствуют	данные отсутствуют
577	786477.96	1317243.23	данные отсутствуют	данные отсутствуют
578	786461.28	1317242.99	данные отсутствуют	данные отсутствуют
578	786461.28	1317242.99	данные отсутствуют	данные отсутствуют
579	786449.22	1317251.38	данные отсутствуют	данные отсутствуют
579	786449.22	1317251.38	данные отсутствуют	данные отсутствуют
580	786466.32	1317262.34	данные отсутствуют	данные отсутствуют

Государственный регистратор		ФГИС ЕГРН
полное наименование должности	подпись	инициалы, фамилия

М.П.

<b>Земельный участок</b>			
(вид объекта недвижимости)			
Лист № ____ Раздела <b>4.2</b>	Всего листов раздела <b>4.2</b> : ____	Всего разделов: ____	Всего листов выписки: ____
<b>30.09.2021 № 99/2021/420883370</b>			
Кадастровый номер:		<b>02:17:000000:155 (единое землепользование)</b>	

Номер точки	Координаты, м		Описание закрепления на местности	Средняя квадратическая погрешность определения координат характерных точек границы части земельного участка, м
	X	Y		
1	2	3	4	5
581	786375.49	1317302.05	данные отсутствуют	данные отсутствуют
606	783343.47	1320405.18	данные отсутствуют	данные отсутствуют
649	785590.96	1317877.74	данные отсутствуют	данные отсутствуют
650	785573.51	1317898.85	данные отсутствуют	данные отсутствуют
651	785568.8	1317885.65	данные отсутствуют	данные отсутствуют
652	785591.84	1317876.71	данные отсутствуют	данные отсутствуют
653	785557.99	1317917.65	данные отсутствуют	данные отсутствуют
653	785557.99	1317917.65	данные отсутствуют	данные отсутствуют
654	785463.5	1318025.22	данные отсутствуют	данные отсутствуют
655	785413.06	1318084.58	данные отсутствуют	данные отсутствуют
656	785125.38	1318423.59	данные отсутствуют	данные отсутствуют
657	785574.05	1317882.88	данные отсутствуют	данные отсутствуют
658	783371.66	1320378.91	данные отсутствуют	данные отсутствуют
659	783388.51	1320394.18	данные отсутствуют	данные отсутствуют
660	783357.45	1320423.63	данные отсутствуют	данные отсутствуют
661	783338.91	1320409.58	данные отсутствуют	данные отсутствуют
662	783354.78	1320394.64	данные отсутствуют	данные отсутствуют

Государственный регистратор		ФГИС ЕГРН
полное наименование должности	подпись	инициалы, фамилия

М.П.

Земельный участок				
(вид объекта недвижимости)				
Лист № ____ Раздела <b>4.2</b>		Всего листов раздела <b>4.2</b> : ____		Всего разделов: ____
30.09.2021 № 99/2021/420883370				
Кадастровый номер:			02:17:000000:155 (единое землепользование)	
Номер точки	Координаты, м		Описание закрепления на местности	Средняя квадратическая погрешность определения координат характерных точек границы части земельного участка, м
	X	Y		
1	2	3	4	5
663	783368.27	1320404.86	данные отсутствуют	данные отсутствуют
664	783355.87	1320393.62	данные отсутствуют	данные отсутствуют
665	781953.19	1321717.95	данные отсутствуют	данные отсутствуют
666	781973.46	1321727.12	данные отсутствуют	данные отсутствуют
667	781961.75	1321745.43	данные отсутствуют	данные отсутствуют
668	781936.41	1321733.96	данные отсутствуют	данные отсутствуют
669	781570.15	1322077.85	данные отсутствуют	данные отсутствуют
670	781587.51	1322092.63	данные отсутствуют	данные отсутствуют
671	781573.64	1322109.08	данные отсутствуют	данные отсутствуют
672	781554.71	1322092.95	данные отсутствуют	данные отсутствуют
673	785542.74	1317900.55	данные отсутствуют	данные отсутствуют
674	785564.34	1317909.95	данные отсутствуют	данные отсутствуют
675	785550.61	1317925.78	данные отсутствуют	данные отсутствуют
676	785524.96	1317914.62	данные отсутствуют	данные отсутствуют
677	785750.09	1317655.96	данные отсутствуют	данные отсутствуют
678	782430.63	1321267.18	данные отсутствуют	данные отсутствуют
679	782446.4	1321282.04	данные отсутствуют	данные отсутствуют
Государственный регистратор				ФГИС ЕГРН
полное наименование должности			подпись	инициалы, фамилия

М.П.

Раздел 4.2

Выписка из Единого государственного реестра недвижимости об объекте недвижимости  
Сведения о частях земельного участка

Земельный участок				
(вид объекта недвижимости)				
Лист № ____ Раздела <b>4.2</b>		Всего листов раздела <b>4.2</b> : ____		Всего разделов: ____
30.09.2021 № 99/2021/420883370				
Кадастровый номер:			02:17:000000:155 (единое землепользование)	
Номер точки	Координаты, м		Описание закрепления на местности	Средняя квадратическая погрешность определения координат характерных точек границы части земельного участка, м
	X	Y		
1	2	3	4	5
680	782443.49	1321284.77	данные отсутствуют	данные отсутствуют
681	782427.71	1321269.92	данные отсутствуют	данные отсутствуют
682	794599.66	1311168.12	данные отсутствуют	данные отсутствуют
682	794599.66	1311168.12	данные отсутствуют	данные отсутствуют
683	794592.9	1311172.56	данные отсутствуют	данные отсутствуют
684	794599.38	1311167.96	данные отсутствуют	данные отсутствуют
684	794599.38	1311167.96	данные отсутствуют	данные отсутствуют
685	794600.65	1311170.08	данные отсутствуют	данные отсутствуют
685	794600.65	1311170.08	данные отсутствуют	данные отсутствуют
686	794599.9	1311185.94	данные отсутствуют	данные отсутствуют
686	794599.9	1311185.94	данные отсутствуют	данные отсутствуют
687	794587.33	1311176.51	данные отсутствуют	данные отсутствуют
688	794592.81	1311172.62	данные отсутствуют	данные отсутствуют
689	792993.37	1312360.16	данные отсутствуют	данные отсутствуют
690	792978.64	1312371.02	данные отсутствуют	данные отсутствуют
691	792943.44	1312396.95	данные отсутствуют	данные отсутствуют
692	792915.51	1312417.64	данные отсутствуют	данные отсутствуют
Государственный регистратор				ФГИС ЕГРН
полное наименование должности			подпись	инициалы, фамилия

М.П.

Земельный участок				
(вид объекта недвижимости)				
Лист № ____ Раздела <b>4.2</b>		Всего листов раздела <b>4.2</b> : ____		Всего разделов: ____
30.09.2021 № 99/2021/420883370				
Кадастровый номер:			02:17:000000:155 (единое землепользование)	
Номер точки	Координаты, м		Описание закрепления на местности	Средняя квадратическая погрешность определения координат характерных точек границы части земельного участка, м
	X	Y		
1	2	3	4	5
693	792935.94	1312402.47	данные отсутствуют	данные отсутствуют
694	792791.08	1312510.09	данные отсутствуют	данные отсутствуют
695	792782.84	1312516.31	данные отсутствуют	данные отсутствуют
696	792715.82	1312566.92	данные отсутствуют	данные отсутствуют
697	792525.37	1312849.73	данные отсутствуют	данные отсутствуют
698	792584.23	1312707.95	данные отсутствуют	данные отсутствуют
699	792660.11	1312608.98	данные отсутствуют	данные отсутствуют
700	792518.55	1312866.13	данные отсутствуют	данные отсутствуют
701	792476.76	1312966.81	данные отсутствуют	данные отсутствуют
702	794599.53	1311167.85	данные отсутствуют	данные отсутствуют
703	794600.66	1311170.08	данные отсутствуют	данные отсутствуют
704	794599.93	1311185.94	данные отсутствуют	данные отсутствуют
705	794588.18	1311156.01	данные отсутствуют	данные отсутствуют
706	794599.66	1311168.11	данные отсутствуют	данные отсутствуют
707	794583.22	1311158.91	данные отсутствуют	данные отсутствуют
708	794588.19	1311156.01	данные отсутствуют	данные отсутствуют
709	793121.77	1312261.83	данные отсутствуют	данные отсутствуют
Государственный регистратор				ФГИС ЕГРН
полное наименование должности			подпись	инициалы, фамилия

М.П.

Земельный участок				
(вид объекта недвижимости)				
Лист № ____ Раздела <b>4.2</b>		Всего листов раздела <b>4.2</b> : ____		Всего разделов: ____
30.09.2021 № 99/2021/420883370				
Кадастровый номер:			02:17:000000:155 (единое землепользование)	
Номер точки	Координаты, м		Описание закрепления на местности	Средняя квадратическая погрешность определения координат характерных точек границы части земельного участка, м
	X	Y		
1	2	3	4	5
710	793123.65	1312254.61	данные отсутствуют	данные отсутствуют
711	793123.9	1312253.01	данные отсутствуют	данные отсутствуют
712	793124.85	1312248.96	данные отсутствуют	данные отсутствуют
713	793133.14	1312237.05	данные отсутствуют	данные отсутствуют
714	793154.8	1312219.96	данные отсутствуют	данные отсутствуют
715	793155.17	1312219.68	данные отсутствуют	данные отсутствуют
716	793207.58	1312179.88	данные отсутствуют	данные отсутствуют
717	793259.07	1312138.35	данные отсутствуют	данные отсутствуют
718	793259.38	1312138.09	данные отсутствуют	данные отсутствуют
719	793303.32	1312103.79	данные отсутствуют	данные отсутствуют
720	793303.61	1312103.57	данные отсутствуют	данные отсутствуют
721	793347.81	1312070.07	данные отсутствуют	данные отсутствуют
722	793348.05	1312069.89	данные отсутствуют	данные отсутствуют
723	793391.37	1312037.88	данные отсутствуют	данные отсутствуют
724	793434.2	1312004.53	данные отсутствуют	данные отсутствуют
725	793434.81	1312004.07	данные отсутствуют	данные отсутствуют
726	793480.98	1311970.35	данные отсутствуют	данные отсутствуют
Государственный регистратор				ФГИС ЕГРН
полное наименование должности			подпись	инициалы, фамилия

М.П.

Земельный участок				
(вид объекта недвижимости)				
Лист № ____ Раздела <b>4.2</b>		Всего листов раздела <b>4.2</b> : ____		Всего разделов: ____
30.09.2021 № 99/2021/420883370				
Кадастровый номер:			02:17:000000:155 (единое землепользование)	
Номер точки	Координаты, м		Описание закрепления на местности	Средняя квадратическая погрешность определения координат характерных точек границы части земельного участка, м
	X	Y		
1	2	3	4	5
727	793533.8	1311931.29	данные отсутствуют	данные отсутствуют
728	793579.97	1311895.36	данные отсутствуют	данные отсутствуют
729	793580.29	1311895.12	данные отсутствуют	данные отсутствуют
730	793625.23	1311861.27	данные отсутствуют	данные отсутствуют
731	793671.01	1311826.45	данные отсутствуют	данные отсутствуют
732	793671.19	1311826.31	данные отсутствуют	данные отсутствуют
733	793810.24	1311722.53	данные отсутствуют	данные отсутствуют
734	793824.07	1311710.93	данные отсутствуют	данные отсутствуют
735	794030.16	1311556.01	данные отсутствуют	данные отсутствуют
736	794044.12	1311547.39	данные отсутствуют	данные отсутствуют
737	794097.73	1311509.24	данные отсутствуют	данные отсутствуют
738	794142.09	1311474.86	данные отсутствуют	данные отсутствуют
739	794142.48	1311474.56	данные отсутствуют	данные отсутствуют
740	794191.59	1311438.06	данные отсутствуют	данные отсутствуют
741	794191.64	1311438	данные отсутствуют	данные отсутствуют
742	794236.37	1311404.95	данные отсутствуют	данные отсутствуют
743	794284	1311369.66	данные отсутствуют	данные отсутствуют
Государственный регистратор				ФГИС ЕГРН
полное наименование должности			подпись	инициалы, фамилия

М.П.

Раздел 4.2

Выписка из Единого государственного реестра недвижимости об объекте недвижимости  
Сведения о частях земельного участка

Земельный участок				
(вид объекта недвижимости)				
Лист № ____ Раздела <b>4.2</b>		Всего листов раздела <b>4.2</b> : ____		Всего разделов: ____
30.09.2021 № 99/2021/420883370				
Кадастровый номер:			02:17:000000:155 (единое землепользование)	
Номер точки	Координаты, м		Описание закрепления на местности	Средняя квадратическая погрешность определения координат характерных точек границы части земельного участка, м
	X	Y		
1	2	3	4	5
744	794284.13	1311369.56	данные отсутствуют	данные отсутствуют
745	794327.02	1311338.22	данные отсутствуют	данные отсутствуют
746	794372.66	1311304.05	данные отсутствуют	данные отсутствуют
747	794372.91	1311303.87	данные отсутствуют	данные отсутствуют
748	794417.01	1311271.74	данные отсутствуют	данные отсутствуют
749	794467.43	1311233.9	данные отсутствуют	данные отсутствуют
750	794468.28	1311233.28	данные отсутствуют	данные отсутствуют
751	794500.95	1311210.87	данные отсутствуют	данные отсутствуют
752	794501.16	1311210.72	данные отсутствуют	данные отсутствуют
753	794501.16	1311210.7	данные отсутствуют	данные отсутствуют
754	794513.01	1311201.75	данные отсутствуют	данные отсутствуют
755	794514.96	1311200.41	данные отсутствуют	данные отсутствуют
756	794563.69	1311170.33	данные отсутствуют	данные отсутствуют
757	794564.19	1311170.04	данные отсутствуют	данные отсутствуют
758	792790.9	1312513.48	данные отсутствуют	данные отсутствуют
759	792790.99	1312513.44	данные отсутствуют	данные отсутствуют
760	792736.48	1312545.58	данные отсутствуют	данные отсутствуют
Государственный регистратор				ФГИС ЕГРН
полное наименование должности			подпись	инициалы, фамилия

М.П.



<b>Земельный участок</b>			
(вид объекта недвижимости)			
Лист № <u>    </u> Раздела <b>4.2</b>	Всего листов раздела <b>4.2</b> : <u>    </u>	Всего разделов: <u>    </u>	Всего листов выписки: <u>    </u>
<b>30.09.2021 № 99/2021/420883370</b>			
Кадастровый номер:		<b>02:17:000000:155 (единое землепользование)</b>	

Номер точки	Координаты, м		Описание закрепления на местности	Средняя квадратическая погрешность определения координат характерных точек границы части земельного участка, м
	X	Y		
1	2	3	4	5
761	792485.33	1312947.41	данные отсутствуют	данные отсутствуют
762	792488.43	1312939.38	данные отсутствуют	данные отсутствуют
763	792488.49	1312939.26	данные отсутствуют	данные отсутствуют
764	792517.1	1312866.44	данные отсутствуют	данные отсутствуют
765	792517.16	1312866.33	данные отсутствуют	данные отсутствуют
766	792529.11	1312836.34	данные отсутствуют	данные отсутствуют
767	792533.94	1312819.01	данные отсутствуют	данные отсутствуют
768	792534.25	1312817.99	данные отсутствуют	данные отсутствуют
769	792535.32	1312815.27	данные отсутствуют	данные отсутствуют
770	792557.63	1312766.7	данные отсутствуют	данные отсутствуют
771	792558.36	1312765.23	данные отсутствуют	данные отсутствуют
772	792585.96	1312714.28	данные отсутствуют	данные отсутствуют
773	792586.56	1312713.23	данные отсутствуют	данные отсутствуют
774	792597.63	1312694.94	данные отсутствуют	данные отсутствуют
775	792599.04	1312692.86	данные отсутствуют	данные отсутствуют
776	792623.39	1312660.53	данные отсутствуют	данные отсутствуют
777	792624.54	1312659.1	данные отсутствуют	данные отсутствуют

Государственный регистратор		ФГИС ЕГРН
полное наименование должности	подпись	инициалы, фамилия

М.П.

<b>Земельный участок</b>			
(вид объекта недвижимости)			
Лист № <u>    </u> Раздела <b>4.2</b>	Всего листов раздела <b>4.2</b> : <u>    </u>	Всего разделов: <u>    </u>	Всего листов выписки: <u>    </u>
<b>30.09.2021 № 99/2021/420883370</b>			
Кадастровый номер:		<b>02:17:000000:155 (единое землепользование)</b>	

Номер точки	Координаты, м		Описание закрепления на местности	Средняя квадратическая погрешность определения координат характерных точек границы части земельного участка, м
	X	Y		
1	2	3	4	5
778	792658.46	1312620.32	данные отсутствуют	данные отсутствуют
779	792668.25	1312608.03	данные отсутствуют	данные отсутствуют
780	792671.75	1312604.43	данные отсутствуют	данные отсутствуют
781	792677.13	1312599.93	данные отсутствуют	данные отсутствуют
782	792688.73	1312586.62	данные отсутствуют	данные отсутствуют
783	792702.28	1312569.69	данные отсутствуют	данные отсутствуют
784	792707.32	1312564.92	данные отсутствуют	данные отсутствуют
785	792724.61	1312552.63	данные отсутствуют	данные отсутствуют
786	792726.48	1312551.42	данные отсутствуют	данные отсутствуют
787	792261.01	1313469.38	данные отсутствуют	данные отсутствуют
788	792032.9	1314006.13	данные отсутствуют	данные отсутствуют
789	792029.61	1313991.52	данные отсутствуют	данные отсутствуют
790	792034.11	1313976.01	данные отсутствуют	данные отсутствуют
791	792034.35	1313975.28	данные отсутствуют	данные отсутствуют
792	792035.07	1313973.33	данные отсутствуют	данные отсутствуют
793	792060.15	1313913.51	данные отсутствуют	данные отсутствуют
794	792081.44	1313860.98	данные отсутствуют	данные отсутствуют

Государственный регистратор		ФГИС ЕГРН
полное наименование должности	подпись	инициалы, фамилия

М.П.

Земельный участок				
(вид объекта недвижимости)				
Лист № ____ Раздела <b>4.2</b>		Всего листов раздела <b>4.2</b> : ____		Всего разделов: ____
30.09.2021 № 99/2021/420883370				
Кадастровый номер:			02:17:000000:155 (единое землепользование)	
Номер точки	Координаты, м		Описание закрепления на местности	Средняя квадратическая погрешность определения координат характерных точек границы части земельного участка, м
	X	Y		
1	2	3	4	5
795	792103.51	1313805.69	данные отсутствуют	данные отсутствуют
796	792103.83	1313804.91	данные отсутствуют	данные отсутствуют
797	792128.49	1313748.66	данные отсутствуют	данные отсутствуют
798	792128.52	1313748.63	данные отсутствуют	данные отсутствуют
799	792152.86	1313693.46	данные отсутствуют	данные отсутствуют
800	792176.67	1313636.26	данные отсутствуют	данные отсутствуют
801	792176.72	1313636.16	данные отсутствуют	данные отсутствуют
802	792200.46	1313579.81	данные отсутствуют	данные отсутствуют
803	792201.87	1313576.96	данные отсутствуют	данные отсутствуют
804	792221.49	1313543.19	данные отсутствуют	данные отсутствуют
805	792221.64	1313542.91	данные отсутствуют	данные отсутствуют
806	792236.67	1313517.82	данные отсутствуют	данные отсутствуют
807	792239.85	1313512.32	данные отсутствуют	данные отсутствуют
808	792244.66	1313502.67	данные отсутствуют	данные отсутствуют
809	794527.21	1311213.27	данные отсутствуют	данные отсутствуют
810	794492.79	1311238.55	данные отсутствуют	данные отсутствуют
811	794492.47	1311222.92	данные отсутствуют	данные отсутствуют
Государственный регистратор				ФГИС ЕГРН
полное наименование должности			подпись	инициалы, фамилия

М.П.

Раздел 4.2

Выписка из Единого государственного реестра недвижимости об объекте недвижимости  
Сведения о частях земельного участка

Земельный участок				
(вид объекта недвижимости)				
Лист № ____ Раздела <b>4.2</b>		Всего листов раздела <b>4.2</b> : ____		Всего разделов: ____
30.09.2021 № 99/2021/420883370				
Кадастровый номер:			02:17:000000:155 (единое землепользование)	
Номер точки	Координаты, м		Описание закрепления на местности	Средняя квадратическая погрешность определения координат характерных точек границы части земельного участка, м
	X	Y		
1	2	3	4	5
812	794516.24	1311205.65	данные отсутствуют	данные отсутствуют
813	786461.06	1317258.97	данные отсутствуют	данные отсутствуют
814	786483.52	1317248.81	данные отсутствуют	данные отсутствуют
815	787025.02	1317034.88	данные отсутствуют	данные отсутствуют
815	787025.02	1317034.88	данные отсутствуют	данные отсутствуют
816	787175.97	1316969.35	данные отсутствуют	данные отсутствуют
816	787175.97	1316969.35	данные отсутствуют	данные отсутствуют
817	787158.21	1316985.25	данные отсутствуют	данные отсутствуют
818	786809.36	1317116.77	данные отсутствуют	данные отсутствуют
819	787202.26	1316945.81	данные отсутствуют	данные отсутствуют
820	786933.94	1317068.82	данные отсутствуют	данные отсутствуют
821	786546.45	1317220.32	данные отсутствуют	данные отсутствуют
822	786568.54	1317210.32	данные отсутствуют	данные отсутствуют
823	786500.73	1317262.56	данные отсутствуют	данные отсутствуют
824	786316.83	1317342.42	данные отсутствуют	данные отсутствуют
824	786316.83	1317342.42	данные отсутствуют	данные отсутствуют
825	786311.73	1317331.27	данные отсутствуют	данные отсутствуют
Государственный регистратор				ФГИС ЕГРН
полное наименование должности			подпись	инициалы, фамилия

М.П.

Земельный участок				
(вид объекта недвижимости)				
Лист № ____ Раздела <u>4.2</u>		Всего листов раздела <u>4.2</u> : ____		Всего разделов: ____
30.09.2021 № 99/2021/420883370				
Кадастровый номер:			02:17:000000:155 (единое землепользование)	
Номер точки	Координаты, м		Описание закрепления на местности	Средняя квадратическая погрешность определения координат характерных точек границы части земельного участка, м
	X	Y		
1	2	3	4	5
826	786498.92	1317260.58	данные отсутствуют	данные отсутствуют
827	786543.34	1317241.69	данные отсутствуют	данные отсутствуют
828	786735.96	1317148.83	данные отсутствуют	данные отсутствуют
829	786745.24	1317154.3	данные отсутствуют	данные отсутствуют
830	786747.12	1317155.53	данные отсутствуют	данные отсутствуют
830	786747.12	1317155.53	данные отсутствуют	данные отсутствуют
831	786544.32	1317243.58	данные отсутствуют	данные отсутствуют
831	786544.32	1317243.58	данные отсутствуют	данные отсутствуют
832	786500.73	1317262.55	данные отсутствуют	данные отсутствуют
833	786507.68	1317270.1	данные отсутствуют	данные отсутствуют
834	786511.48	1317274.65	данные отсутствуют	данные отсутствуют
835	786327.09	1317362.08	данные отсутствуют	данные отсутствуют
836	786322.85	1317355.59	данные отсутствуют	данные отсутствуют
837	786768.47	1317169.56	данные отсутствуют	данные отсутствуют
838	786749.55	1317157.13	данные отсутствуют	данные отсутствуют
838	786749.55	1317157.13	данные отсутствуют	данные отсутствуют
839	786768.33	1317169.45	данные отсутствуют	данные отсутствуют
Государственный регистратор				ФГИС ЕГРН
полное наименование должности			подпись	инициалы, фамилия

М.П.

Земельный участок				
(вид объекта недвижимости)				
Лист № ____ Раздела <u>4.2</u>		Всего листов раздела <u>4.2</u> : ____		Всего разделов: ____
30.09.2021 № 99/2021/420883370				
Кадастровый номер:			02:17:000000:155 (единое землепользование)	
Номер точки	Координаты, м		Описание закрепления на местности	Средняя квадратическая погрешность определения координат характерных точек границы части земельного участка, м
	X	Y		
1	2	3	4	5
840	786581.5	1317289.17	данные отсутствуют	данные отсутствуют
841	786574.59	1317286.15	данные отсутствуют	данные отсутствуют
842	786551.22	1317259.08	данные отсутствуют	данные отсутствуют
843	786546.26	1317247.32	данные отсутствуют	данные отсутствуют
Государственный регистратор				ФГИС ЕГРН
полное наименование должности			подпись	инициалы, фамилия

М.П.

Выписка из Единого государственного реестра недвижимости об объекте недвижимости

**Сведения о характеристиках объекта недвижимости**

На основании запроса от 30.09.2021 г., поступившего на рассмотрение 30.09.2021 г., сообщаем, что согласно записям Единого государственного реестра недвижимости:

<b>Земельный участок</b>			
(вид объекта недвижимости)			
Лист № <u>   </u> Раздела <u>1</u>	Всего листов раздела <u>1</u> : <u>   </u>	Всего разделов: <u>   </u>	Всего листов выписки: <u>   </u>
<b>30.09.2021 № 99/2021/420872043</b>			
Кадастровый номер:		<b>02:17:000000:187 (единое землепользование)</b>	
Номер кадастрового квартала:	02:17:000000		
Дата присвоения кадастрового номера:	04.12.2007		
Ранее присвоенный государственный учетный номер:	данные отсутствуют		
Адрес:	установлено относительно ориентира, расположенного в границах участка. Почтовый адрес ориентира: Республика Башкортостан, р-н. Бураевский, с/с. Кушманакровский		
Площадь:	8783400 кв. м		
Кадастровая стоимость, руб.:	18269472		
Кадастровые номера расположенных в пределах земельного участка объектов недвижимости:	02:00:000000:1732, 02:00:000000:798, 02:00:000000:1739		
Кадастровые номера объектов недвижимости, из которых образован объект недвижимости:	02:17:000000:69		
Кадастровые номера образованных объектов недвижимости:	02:17:100901:99, 02:17:070703:126, 02:17:101102:150, 02:17:100901:90, 02:17:100802:10, 02:17:100901:96, 02:17:101102:146, 02:17:101102:147, 02:17:100702:134, 02:17:100702:136, 02:17:100702:21, 02:17:100702:18, 02:17:100702:23, 02:17:101102:156, 02:17:101001:163, 02:17:000000:1557, 02:17:100901:94, 02:17:101001:42, 02:17:101001:51, 02:17:100901:93, 02:17:101102:167, 02:17:000000:1121, 02:17:100702:20, 02:17:100901:105, 02:17:100802:12, 02:17:101102:149, 02:17:100901:104, 02:17:070703:247, 02:17:000000:1367, 02:17:100901:91, 02:17:101102:155, 02:17:101102:151, 02:17:100901:103, 02:17:101001:43, 02:17:101102:168, 02:17:000000:960, 02:17:100802:11, 02:17:100702:19, 02:17:100901:101, 02:17:100901:102, 02:17:000000:1091, 02:17:100901:220, 02:17:100702:135, 02:17:070703:245, 02:17:101202:58, 02:17:100901:78, 02:17:100702:22, 02:17:000000:945, 02:17:100901:221		
Сведения о включении объекта недвижимости в состав предприятия как имущественного комплекса:			

Государственный регистратор		ФГИС ЕГРН
полное наименование должности	подпись	инициалы, фамилия

М.П.

Раздел 1

Выписка из Единого государственного реестра недвижимости об объекте недвижимости

**Сведения о характеристиках объекта недвижимости**

<b>Земельный участок</b>			
(вид объекта недвижимости)			
Лист № <u>   </u> Раздела <u>1</u>	Всего листов раздела <u>1</u> : <u>   </u>	Всего разделов: <u>   </u>	Всего листов выписки: <u>   </u>
<b>30.09.2021 № 99/2021/420872043</b>			
Кадастровый номер:		<b>02:17:000000:187 (единое землепользование)</b>	
Категория земель:	Земли сельскохозяйственного назначения		
Виды разрешенного использования:	Для сельскохозяйственного производства		
Сведения о кадастровом инженере:	Шайхутдинова Лариса Фидарисовна №02-11-298		
Сведения о лесах, водных объектах и об иных природных объектах, расположенных в пределах земельного участка:	данные отсутствуют		
Сведения о том, что земельный участок полностью или частично расположен в границах зоны с особыми условиями использования территории или территории объекта культурного наследия	данные отсутствуют		
Сведения о том, что земельный участок расположен в границах особой экономической зоны, территории опережающего социально-экономического развития, зоны территориального развития в Российской Федерации, игровой зоны:	данные отсутствуют		
Сведения о том, что земельный участок расположен в границах особо охраняемой природной территории, охотничьих угодий, лесничеств, лесопарков:	данные отсутствуют		
Сведения о результатах проведения государственного земельного надзора:	данные отсутствуют		
Сведения о расположении земельного участка в границах территории, в отношении которой утвержден проект межевания территории:	данные отсутствуют		
Государственный регистратор		ФГИС ЕГРН	
полное наименование должности	подпись	инициалы, фамилия	

М.П.

## Сведения о характеристиках объекта недвижимости

Земельный участок			
(вид объекта недвижимости)			
Лист № ____ Раздела <b>1</b>	Всего листов раздела <b>1</b> : ____	Всего разделов: ____	Всего листов выписки: ____
30.09.2021 № 99/2021/420872043			
Кадастровый номер:		02:17:000000:187 (единое землепользование)	
Условный номер земельного участка:	данные отсутствуют		
Сведения о принятии акта и (или) заключении договора, предусматривающих предоставление в соответствии с земельным законодательством исполнительным органом государственной власти или органом местного самоуправления находящегося в государственной или муниципальной собственности земельного участка для строительства наемного дома социального использования или наемного дома коммерческого использования:	данные отсутствуют		
Сведения о том, что земельный участок или земельные участки образованы на основании решения об изъятии земельного участка и (или) расположенного на нем объекта недвижимости для государственных или муниципальных нужд:	данные отсутствуют		
Сведения о том, что земельный участок образован из земель или земельного участка, государственная собственность на которые не разграничена:	данные отсутствуют		
Сведения о наличии земельного спора о местоположении границ земельных участков:	данные отсутствуют		
Статус записи об объекте недвижимости:	Сведения об объекте недвижимости имеют статус "актуальные, ранее учтенные"		
Особые отметки:	<p>Граница земельного участка не установлена в соответствии с требованиями земельного законодательства. Посредством данного земельного участка обеспечен доступ к земельному участку (земельным участкам) с кадастровым номером (кадастровыми номерами) 02:17:000000:955, 02:17:070703:119, 02:17:070703:120, 02:17:101001:163. Из объекта недвижимости образованы объекты недвижимости с кадастровыми номерами: 02:17:101102:151, 02:17:100901:96, 02:17:101102:149, сведения о которых носят временный характер. Сведения о видах разрешенного использования имеют статус «Актуальные незасвидетельствованные». Право (ограничение права, обременение объекта недвижимости) зарегистрировано на данный объект недвижимости с видами разрешенного использования отсутствует.</p> <p>Список кадастровых номеров (площадей) обособленных (условных) участков, входящих в единое землепользование: 02:17:100702:10 (128717кв.м), 02:17:100702:11 (1051289кв.м), 02:17:100702:12 (522422кв.м), 02:17:101202:14 (31336кв.м), 02:17:101202:13 (159809кв.м), 02:17:101202:12 (44259кв.м), 02:17:101102:20 (561302кв.м), 02:17:101202:18 (23585кв.м), 02:17:101202:19 (556776кв.м), 02:17:101202:16 (225167кв.м) (снят с учета 22.05.2015), 02:17:101202:17 (561542кв.м) (снят с учета 22.05.2015), 02:17:101202:15 (205260кв.м) (снят с учета 22.05.2015), 02:17:100802:2 (929593кв.м), 02:17:100901:56 (67084кв.м), 02:17:100901:62 (249175кв.м), 02:17:101001:28 (2293264кв.м), 02:17:101002:6 (31618кв.м), 02:17:100901:63 (178441кв.м), 02:17:100901:57 (893752кв.м) (снят с учета 12.03.2015), 02:17:100901:61 (30209кв.м), 02:17:100901:59 (111906кв.м), 02:17:101002:5 (374478кв.м) (снят с учета 23.03.2020), 02:17:100901:60 (232333кв.м), 02:17:100901:58 (877кв.м), 02:17:070703:1 (677856кв.м), 02:17:040801:20 (47834кв.м), 02:17:101002:11 (286776кв.м), 02:17:101002:12 (25133кв.м), 02:17:101102:157 (26477кв.м).</p>		
Получатель выписки:	Рачкова Елена Сергеевна		
Государственный регистратор		ФГИС ЕГРН	
полное наименование должности	подпись	инициалы, фамилия	

М.П.

Земельный участок		
(вид объекта недвижимости)		
Лист № __ Раздела <u>2</u>	Всего листов раздела <u>2</u> : __	Всего разделов: __
30.09.2021 № 99/2021/420872043		
Кадастровый номер:		02:17:000000:187 (единое землепользование)
1. Правообладатель (правообладатели):	1.1.	Ханова Вазифа Имамудиновна
2. Вид, номер и дата государственной регистрации права:	2.1.	Долевая собственность, № 02-04-30/019/2008-013 от 18.01.2009, 1/632
3. Ограничение прав и обременение объекта недвижимости:		не зарегистрировано
1. Правообладатель (правообладатели):	1.2.	Нурмухаметова Фания Гафиновна
2. Вид, номер и дата государственной регистрации права:	2.2.	Долевая собственность, № 02-04-30/019/2008-013 от 18.01.2009, 1/632
3. Ограничение прав и обременение объекта недвижимости:		не зарегистрировано
1. Правообладатель (правообладатели):	1.3.	Галиханов Гиззатулла Галиханович
2. Вид, номер и дата государственной регистрации права:	2.3.	Долевая собственность, № 02-04-30/019/2008-013 от 18.01.2009, 1/632
3. Ограничение прав и обременение объекта недвижимости:		не зарегистрировано
1. Правообладатель (правообладатели):	1.4.	Ахматгалиев Сабилян Хамитянович
2. Вид, номер и дата государственной регистрации права:	2.4.	Долевая собственность, № 02-04-30/019/2008-074 от 23.01.2009, 1/632
3. Ограничение прав и обременение объекта недвижимости:		не зарегистрировано
Государственный регистратор		ФГИС ЕГРН
полное наименование должности	подпись	инициалы, фамилия

М.П.

Земельный участок		
(вид объекта недвижимости)		
Лист № __ Раздела <u>2</u>	Всего листов раздела <u>2</u> : __	Всего разделов: __
30.09.2021 № 99/2021/420872043		
Кадастровый номер:		02:17:000000:187 (единое землепользование)
1. Правообладатель (правообладатели):	1.5.	Ситдикова Минлеалфия Ахматгараевна
2. Вид, номер и дата государственной регистрации права:	2.5.	Долевая собственность, № 02-04-30/019/2008-074 от 23.01.2009, 1/632
3. Ограничение прав и обременение объекта недвижимости:		не зарегистрировано
1. Правообладатель (правообладатели):	1.6.	Ханов Гараби Муллагалиевич
2. Вид, номер и дата государственной регистрации права:	2.6.	Долевая собственность, № 02-04-30/019/2008-074 от 23.01.2009, 1/632
3. Ограничение прав и обременение объекта недвижимости:		не зарегистрировано
1. Правообладатель (правообладатели):	1.7.	Камалов Равиль Тимергалиевич
2. Вид, номер и дата государственной регистрации права:	2.7.	Долевая собственность, № 02-04-30/019/2008-074 от 23.01.2009, 1/632
3. Ограничение прав и обременение объекта недвижимости:		не зарегистрировано
1. Правообладатель (правообладатели):	1.8.	Ахматгалиев Айрат Сабириянович
2. Вид, номер и дата государственной регистрации права:	2.8.	Долевая собственность, № 02-04-30/019/2008-074 от 23.01.2009, 1/632
3. Ограничение прав и обременение объекта недвижимости:		не зарегистрировано
1. Правообладатель (правообладатели):	1.9.	Тагиров Фанзил Назифович
2. Вид, номер и дата государственной регистрации права:	2.9.	Долевая собственность, № 02-04-30/001/2009-061 от 11.02.2009, 1/632
3. Ограничение прав и обременение объекта недвижимости:		не зарегистрировано
Государственный регистратор		ФГИС ЕГРН
полное наименование должности	подпись	инициалы, фамилия

М.П.

<b>Земельный участок</b>			
(вид объекта недвижимости)			
Лист № ____ Раздела <u>2</u>	Всего листов раздела <u>2</u> : ____	Всего разделов: ____	Всего листов выписки: ____
<b>30.09.2021 № 99/2021/420872043</b>			
Кадастровый номер:		<b>02:17:000000:187 (единое землепользование)</b>	

1. Правообладатель (правообладатели):	1.10.	Гараева Сазид Гильмияровна
2. Вид, номер и дата государственной регистрации права:	2.10.	Долевая собственность, № 02-04-30/001/2009-061 от 11.02.2009, 1/632
3. Ограничение прав и обременение объекта недвижимости:		не зарегистрировано
1. Правообладатель (правообладатели):	1.11.	Мустафин Айдар Хаматович
2. Вид, номер и дата государственной регистрации права:	2.11.	Долевая собственность, № 02-04-30/001/2009-069 от 16.02.2009, 1/632
3. Ограничение прав и обременение объекта недвижимости:		не зарегистрировано
1. Правообладатель (правообладатели):	1.12.	Гилязетдинова Минниямила Арслангалиевна
2. Вид, номер и дата государственной регистрации права:	2.12.	Долевая собственность, № 02-04-30/001/2009-069 от 16.02.2009, 1/632
3. Ограничение прав и обременение объекта недвижимости:		не зарегистрировано
1. Правообладатель (правообладатели):	1.13.	Хайдаршин Азат Файзелкарамович
2. Вид, номер и дата государственной регистрации права:	2.13.	Долевая собственность, № 02-04-30/001/2009-069 от 16.02.2009, 1/632
3. Ограничение прав и обременение объекта недвижимости:		не зарегистрировано
1. Правообладатель (правообладатели):	1.14.	Ахматгалиева Фануза Набиевна
2. Вид, номер и дата государственной регистрации права:	2.14.	Долевая собственность, № 02-04-30/001/2009-069 от 16.02.2009, 1/632
3. Ограничение прав и обременение объекта недвижимости:		не зарегистрировано

Государственный регистратор		ФГИС ЕГРН
полное наименование должности	подпись	инициалы, фамилия

М.П.

<b>Земельный участок</b>			
(вид объекта недвижимости)			
Лист № ____ Раздела <u>2</u>	Всего листов раздела <u>2</u> : ____	Всего разделов: ____	Всего листов выписки: ____
<b>30.09.2021 № 99/2021/420872043</b>			
Кадастровый номер:		<b>02:17:000000:187 (единое землепользование)</b>	

1. Правообладатель (правообладатели):	1.15.	Галиева Миннезагада Шаравгалиевна
2. Вид, номер и дата государственной регистрации права:	2.15.	Долевая собственность, № 02-04-30/001/2009-069 от 16.02.2009, 1/632
3. Ограничение прав и обременение объекта недвижимости:		не зарегистрировано
1. Правообладатель (правообладатели):	1.16.	Ялаев Халяф Харросович
2. Вид, номер и дата государственной регистрации права:	2.16.	Долевая собственность, № 02-04-30/001/2009-127 от 20.02.2009, 1/632
3. Ограничение прав и обременение объекта недвижимости:		не зарегистрировано
1. Правообладатель (правообладатели):	1.17.	Гумеров Фарит Гиндуллович
2. Вид, номер и дата государственной регистрации права:	2.17.	Долевая собственность, № 02-04-30/001/2009-127 от 20.02.2009, 1/632
3. Ограничение прав и обременение объекта недвижимости:		не зарегистрировано
1. Правообладатель (правообладатели):	1.18.	Давлетбаева Набира Хатмулловна
2. Вид, номер и дата государственной регистрации права:	2.18.	Долевая собственность, № 02-04-30/001/2009-127 от 20.02.2009, 1/632
3. Ограничение прав и обременение объекта недвижимости:		не зарегистрировано
1. Правообладатель (правообладатели):	1.19.	Ялаева Ахлия Мубараконв
2. Вид, номер и дата государственной регистрации права:	2.19.	Долевая собственность, № 02-04-30/001/2009-127 от 20.02.2009, 1/632
3. Ограничение прав и обременение объекта недвижимости:		не зарегистрировано

Государственный регистратор		ФГИС ЕГРН
полное наименование должности	подпись	инициалы, фамилия

М.П.

Земельный участок			
(вид объекта недвижимости)			
Лист № ____ Раздела <u>2</u>	Всего листов раздела <u>2</u> : ____	Всего разделов: ____	Всего листов выписки: ____
<b>30.09.2021 № 99/2021/420872043</b>			
Кадастровый номер:		<b>02:17:000000:187 (единое землепользование)</b>	

1. Правообладатель (правообладатели):	1.20.	Садиков Амирьян Фатихович
2. Вид, номер и дата государственной регистрации права:	2.20.	Долевая собственность, № 02-04-30/001/2009-127 от 20.02.2009, 1/632
3. Ограничение прав и обременение объекта недвижимости:		не зарегистрировано
1. Правообладатель (правообладатели):	1.21.	Хафиздинова Альфида Кирамовна
2. Вид, номер и дата государственной регистрации права:	2.21.	Долевая собственность, № 02-04-30/001/2009-143 от 21.02.2009, 1/632
3. Ограничение прав и обременение объекта недвижимости:		не зарегистрировано
1. Правообладатель (правообладатели):	1.22.	Хаматнурова Ямига Давлетхановна
2. Вид, номер и дата государственной регистрации права:	2.22.	Долевая собственность, № 02-04-30/001/2009-210 от 27.02.2009, 1/632
3. Ограничение прав и обременение объекта недвижимости:		не зарегистрировано
1. Правообладатель (правообладатели):	1.23.	Ягафарова Зимфира Алфитовна
2. Вид, номер и дата государственной регистрации права:	2.23.	Долевая собственность, № 02-04-30/001/2009-197 от 27.02.2009, 1/632
3. Ограничение прав и обременение объекта недвижимости:		не зарегистрировано
1. Правообладатель (правообладатели):	1.24.	Исламов Каниф Исламович
2. Вид, номер и дата государственной регистрации права:	2.24.	Долевая собственность, № 02-04-30/001/2009-210 от 27.02.2009, 1/632
3. Ограничение прав и обременение объекта недвижимости:		не зарегистрировано

Государственный регистратор		ФГИС ЕГРН
полное наименование должности	подпись	инициалы, фамилия

М.П.

Земельный участок			
(вид объекта недвижимости)			
Лист № ____ Раздела <u>2</u>	Всего листов раздела <u>2</u> : ____	Всего разделов: ____	Всего листов выписки: ____
<b>30.09.2021 № 99/2021/420872043</b>			
Кадастровый номер:		<b>02:17:000000:187 (единое землепользование)</b>	

1. Правообладатель (правообладатели):	1.25.	Хазиева Рауфа Лутфирахмановна
2. Вид, номер и дата государственной регистрации права:	2.25.	Долевая собственность, № 02-04-30/001/2009-197 от 27.02.2009, 1/632
3. Ограничение прав и обременение объекта недвижимости:		не зарегистрировано
1. Правообладатель (правообладатели):	1.26.	Латыйпова Рима Раисовна
2. Вид, номер и дата государственной регистрации права:	2.26.	Долевая собственность, № 02-04-30/001/2009-344 от 10.03.2009, 1/632
3. Ограничение прав и обременение объекта недвижимости:		не зарегистрировано
1. Правообладатель (правообладатели):	1.27.	Хаматнурова Шамсинур
2. Вид, номер и дата государственной регистрации права:	2.27.	Долевая собственность, № 02-04-30/001/2009-344 от 10.03.2009, 1/632
3. Ограничение прав и обременение объекта недвижимости:		не зарегистрировано
1. Правообладатель (правообладатели):	1.28.	Галиева Зилара Рашитовна
2. Вид, номер и дата государственной регистрации права:	2.28.	Долевая собственность, № 02-04-30/001/2009-344 от 10.03.2009, 1/632
3. Ограничение прав и обременение объекта недвижимости:		не зарегистрировано
1. Правообладатель (правообладатели):	1.29.	Ахматгараева Дурлимауа Миназдиновна
2. Вид, номер и дата государственной регистрации права:	2.29.	Долевая собственность, № 02-04-30/001/2009-344 от 10.03.2009, 1/632
3. Ограничение прав и обременение объекта недвижимости:		не зарегистрировано

Государственный регистратор		ФГИС ЕГРН
полное наименование должности	подпись	инициалы, фамилия

М.П.



<b>Земельный участок</b>			
(вид объекта недвижимости)			
Лист № ____ Раздела <u>2</u>	Всего листов раздела <u>2</u> : ____	Всего разделов: ____	Всего листов выписки: ____
<b>30.09.2021 № 99/2021/420872043</b>			
Кадастровый номер:		<b>02:17:000000:187 (единое землепользование)</b>	

1. Правообладатель (правообладатели):	1.30.	Валиев Хабиль Кашапович
2. Вид, номер и дата государственной регистрации права:	2.30.	Долевая собственность, № 02-04-30/001/2009-344 от 10.03.2009, 1/632
3. Ограничение прав и обременение объекта недвижимости:		не зарегистрировано
1. Правообладатель (правообладатели):	1.31.	Хазиева Гузалия Мавлябиевна
2. Вид, номер и дата государственной регистрации права:	2.31.	Долевая собственность, № 02-04-30/001/2009-344 от 10.03.2009, 1/632
3. Ограничение прав и обременение объекта недвижимости:		не зарегистрировано
1. Правообладатель (правообладатели):	1.32.	Гатиятуллина Айгуль Файзельгаяновна
2. Вид, номер и дата государственной регистрации права:	2.32.	Долевая собственность, № 02-04-30/001/2009-344 от 10.03.2009, 1/632
3. Ограничение прав и обременение объекта недвижимости:		не зарегистрировано
1. Правообладатель (правообладатели):	1.33.	Гарипов Маснави Гайданиевич
2. Вид, номер и дата государственной регистрации права:	2.33.	Долевая собственность, № 02-04-30/001/2009-344 от 10.03.2009, 1/632
3. Ограничение прав и обременение объекта недвижимости:		не зарегистрировано
1. Правообладатель (правообладатели):	1.34.	Мустафина Ильбира Назибовна
2. Вид, номер и дата государственной регистрации права:	2.34.	Долевая собственность, № 02-04-30/001/2009-344 от 10.03.2009, 1/632
3. Ограничение прав и обременение объекта недвижимости:		не зарегистрировано

Государственный регистратор		ФГИС ЕГРН
полное наименование должности	подпись	инициалы, фамилия

М.П.

<b>Земельный участок</b>			
(вид объекта недвижимости)			
Лист № ____ Раздела <u>2</u>	Всего листов раздела <u>2</u> : ____	Всего разделов: ____	Всего листов выписки: ____
<b>30.09.2021 № 99/2021/420872043</b>			
Кадастровый номер:		<b>02:17:000000:187 (единое землепользование)</b>	

1. Правообладатель (правообладатели):	1.35.	Кашфуллин Фарит Миннуллович
2. Вид, номер и дата государственной регистрации права:	2.35.	Долевая собственность, № 02-04-30/001/2009-344 от 10.03.2009, 1/632
3. Ограничение прав и обременение объекта недвижимости:		не зарегистрировано
1. Правообладатель (правообладатели):	1.36.	Авхатова Сания Ахкамединовна
2. Вид, номер и дата государственной регистрации права:	2.36.	Долевая собственность, № 02-04-30/001/2009-351 от 13.03.2009, 1/632
3. Ограничение прав и обременение объекта недвижимости:		не зарегистрировано
1. Правообладатель (правообладатели):	1.37.	Садикова Фануза Тимерхановна
2. Вид, номер и дата государственной регистрации права:	2.37.	Долевая собственность, № 02-04-30/001/2009-351 от 13.03.2009, 1/632
3. Ограничение прав и обременение объекта недвижимости:		не зарегистрировано
1. Правообладатель (правообладатели):	1.38.	Латыпов Роберт Калимуллович
2. Вид, номер и дата государственной регистрации права:	2.38.	Долевая собственность, № 02-04-30/001/2009-351 от 13.03.2009, 1/632
3. Ограничение прав и обременение объекта недвижимости:		не зарегистрировано
1. Правообладатель (правообладатели):	1.39.	Шарафгалиева Фанида Идиятовна
2. Вид, номер и дата государственной регистрации права:	2.39.	Долевая собственность, № 02-04-30/001/2009-351 от 13.03.2009, 1/632
3. Ограничение прав и обременение объекта недвижимости:		не зарегистрировано

Государственный регистратор		ФГИС ЕГРН
полное наименование должности	подпись	инициалы, фамилия

М.П.

<b>Земельный участок</b>			
(вид объекта недвижимости)			
Лист № ____ Раздела <u>2</u>	Всего листов раздела <u>2</u> : ____	Всего разделов: ____	Всего листов выписки: ____
<b>30.09.2021 № 99/2021/420872043</b>			
Кадастровый номер:		<b>02:17:000000:187 (единое землепользование)</b>	

1. Правообладатель (правообладатели):	1.40.	Хазиев Илмир Фарирович
2. Вид, номер и дата государственной регистрации права:	2.40.	Долевая собственность, № 02-04-30/001/2009-351 от 13.03.2009, 1/632
3. Ограничение прав и обременение объекта недвижимости:		не зарегистрировано
1. Правообладатель (правообладатели):	1.41.	Хасанов Разавиль Рахимьянович
2. Вид, номер и дата государственной регистрации права:	2.41.	Долевая собственность, № 02-04-30/001/2009-417 от 25.03.2009, 1/632
3. Ограничение прав и обременение объекта недвижимости:		не зарегистрировано
1. Правообладатель (правообладатели):	1.42.	Багаутдинова Кавия Гафиятовна
2. Вид, номер и дата государственной регистрации права:	2.42.	Долевая собственность, № 02-04-30/001/2009-417 от 25.03.2009, 1/632
3. Ограничение прав и обременение объекта недвижимости:		не зарегистрировано
1. Правообладатель (правообладатели):	1.43.	Багаутдинов Фадис Анварович
2. Вид, номер и дата государственной регистрации права:	2.43.	Долевая собственность, № 02-04-30/001/2009-417 от 25.03.2009, 1/632
3. Ограничение прав и обременение объекта недвижимости:		не зарегистрировано
1. Правообладатель (правообладатели):	1.44.	Гараев Аскаг Хаматнурович
2. Вид, номер и дата государственной регистрации права:	2.44.	Долевая собственность, № 02-04-30/001/2009-417 от 25.03.2009, 1/632
3. Ограничение прав и обременение объекта недвижимости:		не зарегистрировано

Государственный регистратор		ФГИС ЕГРН
полное наименование должности	подпись	инициалы, фамилия

М.П.

<b>Земельный участок</b>			
(вид объекта недвижимости)			
Лист № ____ Раздела <u>2</u>	Всего листов раздела <u>2</u> : ____	Всего разделов: ____	Всего листов выписки: ____
<b>30.09.2021 № 99/2021/420872043</b>			
Кадастровый номер:		<b>02:17:000000:187 (единое землепользование)</b>	

1. Правообладатель (правообладатели):	1.45.	Хайдаршина Флиса Фриловна
2. Вид, номер и дата государственной регистрации права:	2.45.	Долевая собственность, № 02-04-30/001/2009-417 от 25.03.2009, 1/632
3. Ограничение прав и обременение объекта недвижимости:		не зарегистрировано
1. Правообладатель (правообладатели):	1.46.	Хайдаршин Файзелкарам Мардамшович
2. Вид, номер и дата государственной регистрации права:	2.46.	Долевая собственность, № 02-04-30/001/2009-417 от 25.03.2009, 1/632
3. Ограничение прав и обременение объекта недвижимости:		не зарегистрировано
1. Правообладатель (правообладатели):	1.47.	Ахметянова Аниса Габдулхаковна
2. Вид, номер и дата государственной регистрации права:	2.47.	Долевая собственность, № 02-04-30/001/2009-461 от 30.03.2009, 1/632
3. Ограничение прав и обременение объекта недвижимости:		не зарегистрировано
1. Правообладатель (правообладатели):	1.48.	Таипова Фанзиля Тимербаевна
2. Вид, номер и дата государственной регистрации права:	2.48.	Долевая собственность, № 02-04-30/001/2009-461 от 30.03.2009, 1/632
3. Ограничение прав и обременение объекта недвижимости:		не зарегистрировано
1. Правообладатель (правообладатели):	1.49.	Афлятунова Аниса Игътисамовна
2. Вид, номер и дата государственной регистрации права:	2.49.	Долевая собственность, № 02-04-30/001/2009-461 от 30.03.2009, 1/632
3. Ограничение прав и обременение объекта недвижимости:		не зарегистрировано

Государственный регистратор		ФГИС ЕГРН
полное наименование должности	подпись	инициалы, фамилия

М.П.

<b>Земельный участок</b>			
(вид объекта недвижимости)			
Лист № <u>   </u> Раздела <u> 2 </u>	Всего листов раздела <u> 2 </u> : <u>   </u>	Всего разделов: <u>   </u>	Всего листов выписки: <u>   </u>
<b>30.09.2021 № 99/2021/420872043</b>			
Кадастровый номер:		<b>02:17:000000:187 (единое землепользование)</b>	

1. Правообладатель (правообладатели):	1.50.	Гатиятуллина Разиля Сираевна
2. Вид, номер и дата государственной регистрации права:	2.50.	Долевая собственность, № 02-04-30/001/2009-461 от 30.03.2009, 1/632
3. Ограничение прав и обременение объекта недвижимости:		не зарегистрировано
1. Правообладатель (правообладатели):	1.51.	Садрtdинова Лилия Назифовна
2. Вид, номер и дата государственной регистрации права:	2.51.	Долевая собственность, № 02-04-30/001/2009-461 от 30.03.2009, 1/632
3. Ограничение прав и обременение объекта недвижимости:		не зарегистрировано
1. Правообладатель (правообладатели):	1.52.	Хамитова Ркия Нурлгаяновна
2. Вид, номер и дата государственной регистрации права:	2.52.	Долевая собственность, № 02-04-30/001/2009-461 от 30.03.2009, 1/632
3. Ограничение прав и обременение объекта недвижимости:		не зарегистрировано
1. Правообладатель (правообладатели):	1.53.	Хасанова Касина Исмагиловна
2. Вид, номер и дата государственной регистрации права:	2.53.	Долевая собственность, № 02-04-30/001/2009-537 от 06.04.2009, 1/632
3. Ограничение прав и обременение объекта недвижимости:		не зарегистрировано
1. Правообладатель (правообладатели):	1.54.	Ахмадуллин Мазит Муллахузиевич
2. Вид, номер и дата государственной регистрации права:	2.54.	Долевая собственность, № 02-04-30/001/2009-586 от 15.04.2009, 1/632
3. Ограничение прав и обременение объекта недвижимости:		не зарегистрировано

Государственный регистратор		ФГИС ЕГРН
полное наименование должности	подпись	инициалы, фамилия

М.П.

<b>Земельный участок</b>			
(вид объекта недвижимости)			
Лист № <u>   </u> Раздела <u> 2 </u>	Всего листов раздела <u> 2 </u> : <u>   </u>	Всего разделов: <u>   </u>	Всего листов выписки: <u>   </u>
<b>30.09.2021 № 99/2021/420872043</b>			
Кадастровый номер:		<b>02:17:000000:187 (единое землепользование)</b>	

1. Правообладатель (правообладатели):	1.55.	Лутманов Талгат Файзелгаянович	
2. Вид, номер и дата государственной регистрации права:	2.55.	Долевая собственность, № 02-04-30/001/2009-586 от 15.04.2009, 1/632	
3. Ограничение прав и обременение объекта недвижимости:			
3.55.1.	вид:	Иные ограничения (обременения) прав	
	дата государственной регистрации:	19.10.2020	
	номер государственной регистрации:	02:17:000000:187-02/370/2020-104	
	срок, на который установлено ограничение прав и обременение объекта недвижимости:		
	лицо, в пользу которого установлено ограничение прав и обременение объекта недвижимости:	не определено	
	основание государственной регистрации:	'Постановление о запрете на совершение действий по регистрации (pdf)' №57788365/0239, по 11351/18/02039-ИП от 14.10.2020, Бураевское районное отделение судебных приставов	
	3.55.2.	вид:	Запрещение регистрации
		дата государственной регистрации:	19.01.2016
		номер государственной регистрации:	02-04/130-04/330/001/2016-172/1
		срок, на который установлено ограничение прав и обременение объекта недвижимости:	
лицо, в пользу которого установлено ограничение прав и обременение объекта недвижимости:			
основание государственной регистрации:		'Постановление о запрете на совершение действий по регистрации' №17705816/0239 от 12.10.2015	

Государственный регистратор		ФГИС ЕГРН
полное наименование должности	подпись	инициалы, фамилия

М.П.

Земельный участок		(вид объекта недвижимости)	
Лист № ____ Раздела <u>2</u>	Всего листов раздела <u>2</u> : ____	Всего разделов: ____	Всего листов выписки: ____
30.09.2021 № 99/2021/420872043			
Кадастровый номер:		02:17:000000:187 (единое землепользование)	
3.55.3.	вид:	Иные ограничения (обременения) прав	
	дата государственной регистрации:	14.09.2019	
	номер государственной регистрации:	02:17:000000:187-02/131/2019-65	
	срок, на который установлено ограничение прав и обременение объекта недвижимости:		
	лицо, в пользу которого установлено ограничение прав и обременение объекта недвижимости:		
	основание государственной регистрации:	'Постановление о запрете на совершение действий по регистрации ' №53845259/0239 от 12.09.2019, Бураевский районный отдел судебных приставов	
3.55.4.	вид:	Иные ограничения (обременения) прав	
	дата государственной регистрации:	02.04.2019	
	номер государственной регистрации:	02:17:000000:187-02/125/2019-55	
	срок, на который установлено ограничение прав и обременение объекта недвижимости:		
	лицо, в пользу которого установлено ограничение прав и обременение объекта недвижимости:		
	основание государственной регистрации:	'Постановление о запрете на совершение действий по регистрации ' №51393189/0239 от 15.03.2019, Бураевский районный отдел судебных приставов	
3.55.5.	вид:	Запрещение регистрации	
	дата государственной регистрации:	22.01.2016	
	номер государственной регистрации:	02-04/130-04/330/001/2016-233/1	
	срок, на который установлено ограничение прав и обременение объекта недвижимости:		
	лицо, в пользу которого установлено ограничение прав и обременение объекта недвижимости:		
	основание государственной регистрации:		

Государственный регистратор		ФГИС ЕГРН
полное наименование должности	подпись	инициалы, фамилия

М.П.

Земельный участок		(вид объекта недвижимости)	
Лист № ____ Раздела <u>2</u>	Всего листов раздела <u>2</u> : ____	Всего разделов: ____	Всего листов выписки: ____
30.09.2021 № 99/2021/420872043			
Кадастровый номер:		02:17:000000:187 (единое землепользование)	
3.55.6.	вид:	Иные ограничения (обременения) прав	
	дата государственной регистрации:	26.04.2019	
	номер государственной регистрации:	02:17:000000:187-02/101/2019-57	
	срок, на который установлено ограничение прав и обременение объекта недвижимости:		
	лицо, в пользу которого установлено ограничение прав и обременение объекта недвижимости:		
	основание государственной регистрации:	'Постановление о запрете на совершение действий по регистрации ' №51814830/0239 от 13.04.2019, Бураевский районный отдел судебных приставов	
3.55.7.	вид:	Иные ограничения (обременения) прав	
	дата государственной регистрации:	22.09.2021	
	номер государственной регистрации:	02:17:000000:187-02/370/2021-183	
	срок, на который установлено ограничение прав и обременение объекта недвижимости:		
	лицо, в пользу которого установлено ограничение прав и обременение объекта недвижимости:	Не определено	
	основание государственной регистрации:	'Постановление о запрете на совершение действий по регистрации (pdf)' №60883292/0239, от 17.09.2021, Бураевское районное отделение судебных приставов	
1. Правообладатель (правообладатели):	1.56.	Ягудин Финан Равилевич	
2. Вид, номер и дата государственной регистрации права:	2.56.	Долевая собственность, № 02-04-30/001/2009-586 от 15.04.2009, 1/632	
3. Ограничение прав и обременение объекта недвижимости:	не зарегистрировано		
1. Правообладатель (правообладатели):	1.57.	Бикташева Финария Рафиловна	
2. Вид, номер и дата государственной регистрации права:	2.57.	Долевая собственность, № 02-04-30/005/2009-022 от 22.04.2009, 1/632	
3. Ограничение прав и обременение объекта недвижимости:	не зарегистрировано		
1. Правообладатель (правообладатели):	1.58.	Галиев Радис Борисович	
2. Вид, номер и дата государственной регистрации права:	2.58.	Долевая собственность, № 02-04-30/005/2009-022 от 22.04.2009, 1/632	
3. Ограничение прав и обременение объекта недвижимости:	не зарегистрировано		
1. Правообладатель (правообладатели):	1.59.	Хузин Радик Рифович	
2. Вид, номер и дата государственной регистрации права:	2.59.	Долевая собственность, № 02-04-30/005/2009-022 от 22.04.2009, 1/632	
3. Ограничение прав и обременение объекта недвижимости:	не зарегистрировано		

Государственный регистратор		ФГИС ЕГРН
полное наименование должности	подпись	инициалы, фамилия

М.П.

<b>Земельный участок</b>			
(вид объекта недвижимости)			
Лист № ___ Раздела <u>2</u>	Всего листов раздела <u>2</u> : ___	Всего разделов: ___	Всего листов выписки: ___
<b>30.09.2021 № 99/2021/420872043</b>			
Кадастровый номер:		<b>02:17:000000:187 (единое землепользование)</b>	

1. Правообладатель (правообладатели):	1.60.	Галиева Светлана Фидаилевна
2. Вид, номер и дата государственной регистрации права:	2.60.	Долевая собственность, № 02-04-30/005/2009-022 от 22.04.2009, 1/632
3. Ограничение прав и обременение объекта недвижимости:		не зарегистрировано
1. Правообладатель (правообладатели):	1.61.	Хузина Зинфира Мадисовна
2. Вид, номер и дата государственной регистрации права:	2.61.	Долевая собственность, № 02-04-30/005/2009-029 от 22.04.2009, 1/632
3. Ограничение прав и обременение объекта недвижимости:		не зарегистрировано
1. Правообладатель (правообладатели):	1.62.	Ахияров Илгир Сарвартдинович
2. Вид, номер и дата государственной регистрации права:	2.62.	Долевая собственность, № 02-04-30/005/2009-029 от 22.04.2009, 1/632
3. Ограничение прав и обременение объекта недвижимости:		не зарегистрировано
1. Правообладатель (правообладатели):	1.63.	Хузина Аниса Ахмаевна
2. Вид, номер и дата государственной регистрации права:	2.63.	Долевая собственность, № 02-04-30/005/2009-029 от 22.04.2009, 1/632
3. Ограничение прав и обременение объекта недвижимости:		не зарегистрировано

Государственный регистратор		ФГИС ЕГРН
полное наименование должности	подпись	инициалы, фамилия

М.П.

<b>Земельный участок</b>			
(вид объекта недвижимости)			
Лист № ____ Раздела <u>2</u>	Всего листов раздела <u>2</u> : ____	Всего разделов: ____	Всего листов выписки: ____
<b>30.09.2021 № 99/2021/420872043</b>			
Кадастровый номер:		<b>02:17:000000:187 (единое землепользование)</b>	

1.	Правообладатель (правообладатели):	1.64.	Лугманова Фардина Фазтдиновна
2.	Вид, номер и дата государственной регистрации права:	2.64.	Долевая собственность, № 02-04-30/005/2009-022 от 22.04.2009, 1/632
Ограничение прав и обременение объекта недвижимости:			
3.	3.64.1.	вид:	Запрещение регистрации
		дата государственной регистрации:	18.01.2016
		номер государственной регистрации:	02-04/130-04/330/001/2016-101/1
		срок, на который установлено ограничение прав и обременение объекта недвижимости:	
		лицо, в пользу которого установлено ограничение прав и обременение объекта недвижимости:	
	основание государственной регистрации:	'Постановление судебного пристава исполнителя о запрете на совершение действий по регистрации' №17705751/0239 от 12.10.2015	
3.	3.64.2.	вид:	Иные ограничения (обременения) прав
		дата государственной регистрации:	01.06.2021
		номер государственной регистрации:	02:17:000000:187-02/370/2021-166
		срок, на который установлено ограничение прав и обременение объекта недвижимости:	
		лицо, в пользу которого установлено ограничение прав и обременение объекта недвижимости:	не определено
	основание государственной регистрации:	'Постановление о запрете на совершение действий по регистрации (pdf)' №59853855/0239, по 6674/21/02039-ИП от 28.05.2021, Бураевское районное отделение судебных приставов	

Государственный регистратор		ФГИС ЕГРН
полное наименование должности	подпись	инициалы, фамилия

М.П.

<b>Земельный участок</b>			
(вид объекта недвижимости)			
Лист № ____ Раздела <u>2</u>	Всего листов раздела <u>2</u> : ____	Всего разделов: ____	Всего листов выписки: ____
<b>30.09.2021 № 99/2021/420872043</b>			
Кадастровый номер:		<b>02:17:000000:187 (единое землепользование)</b>	
3.	3.64.3.	вид:	Иные ограничения (обременения) прав
		дата государственной регистрации:	20.08.2021
		номер государственной регистрации:	02:17:000000:187-02/370/2021-181
		срок, на который установлено ограничение прав и обременение объекта недвижимости:	
		лицо, в пользу которого установлено ограничение прав и обременение объекта недвижимости:	не определено
	основание государственной регистрации:	'Постановление о запрете на совершение действий по регистрации (pdf)' №60581603/0239, по 10268/21/02039-ИП от 18.08.2021, Бураевское районное отделение судебных приставов	
3.	3.64.4.	вид:	Иные ограничения (обременения) прав
		дата государственной регистрации:	21.09.2021
		номер государственной регистрации:	02:17:000000:187-02/127/2021-182
		срок, на который установлено ограничение прав и обременение объекта недвижимости:	
		лицо, в пользу которого установлено ограничение прав и обременение объекта недвижимости:	не определено
	основание государственной регистрации:	'Постановление о запрете на совершение действий по регистрации (pdf)' №60884007/0239, 17161/21/02039-ИП от 17.09.2021, Бураевское районное отделение судебных приставов	

Государственный регистратор		ФГИС ЕГРН
полное наименование должности	подпись	инициалы, фамилия

М.П.

<b>Земельный участок</b>			
(вид объекта недвижимости)			
Лист № <u>   </u> Раздела <u>2</u>	Всего листов раздела <u>2</u> : <u>   </u>	Всего разделов: <u>   </u>	Всего листов выписки: <u>   </u>
<b>30.09.2021 № 99/2021/420872043</b>			
Кадастровый номер:		<b>02:17:000000:187 (единое землепользование)</b>	

1. Правообладатель (правообладатели):	1.65.	Бадртдинов Фарил Фаттахович
2. Вид, номер и дата государственной регистрации права:	2.65.	Долевая собственность, № 02-04-30/005/2009-022 от 22.04.2009, 1/632
3. Ограничение прав и обременение объекта недвижимости:		не зарегистрировано
1. Правообладатель (правообладатели):	1.66.	Андерьянов Рашит Гаделович
2. Вид, номер и дата государственной регистрации права:	2.66.	Долевая собственность, № 02-04-30/005/2009-099 от 24.04.2009, 1/632
3. Ограничение прав и обременение объекта недвижимости:		не зарегистрировано
1. Правообладатель (правообладатели):	1.67.	Гильмутдинова Альфида Фагимовна
2. Вид, номер и дата государственной регистрации права:	2.67.	Долевая собственность, № 02-04-30/005/2009-099 от 24.04.2009, 1/632
3. Ограничение прав и обременение объекта недвижимости:		не зарегистрировано
1. Правообладатель (правообладатели):	1.68.	Ахмадуллина Ания Хасановна
2. Вид, номер и дата государственной регистрации права:	2.68.	Долевая собственность, № 02-04-30/005/2009-136 от 05.05.2009, 1/632
3. Ограничение прав и обременение объекта недвижимости:		не зарегистрировано
1. Правообладатель (правообладатели):	1.69.	Андрянова Зулфия Суфияровна
2. Вид, номер и дата государственной регистрации права:	2.69.	Долевая собственность, № 02-04-30/005/2009-136 от 05.05.2009, 1/632
3. Ограничение прав и обременение объекта недвижимости:		не зарегистрировано

Государственный регистратор		ФГИС ЕГРН
полное наименование должности	подпись	инициалы, фамилия

М.П.

<b>Земельный участок</b>			
(вид объекта недвижимости)			
Лист № <u>   </u> Раздела <u>2</u>	Всего листов раздела <u>2</u> : <u>   </u>	Всего разделов: <u>   </u>	Всего листов выписки: <u>   </u>
<b>30.09.2021 № 99/2021/420872043</b>			
Кадастровый номер:		<b>02:17:000000:187 (единое землепользование)</b>	

1. Правообладатель (правообладатели):	1.70.	Ахтариев Даги Яхиевич
2. Вид, номер и дата государственной регистрации права:	2.70.	Долевая собственность, № 02-04-30/005/2009-136 от 05.05.2009, 1/632
3. Ограничение прав и обременение объекта недвижимости:		не зарегистрировано
1. Правообладатель (правообладатели):	1.71.	Хазиахметова Венера Басариевна
2. Вид, номер и дата государственной регистрации права:	2.71.	Долевая собственность, № 02-04-30/005/2009-136 от 05.05.2009, 1/632
3. Ограничение прав и обременение объекта недвижимости:		не зарегистрировано
1. Правообладатель (правообладатели):	1.72.	Галиева Савия Гафиятовна
2. Вид, номер и дата государственной регистрации права:	2.72.	Долевая собственность, № 02-04-30/005/2009-198 от 12.05.2009, 1/632
3. Ограничение прав и обременение объекта недвижимости:		не зарегистрировано
1. Правообладатель (правообладатели):	1.73.	Суфиянова Сания Шакиряновна
2. Вид, номер и дата государственной регистрации права:	2.73.	Долевая собственность, № 02-04-30/005/2009-375 от 25.05.2009, 1/632
3. Ограничение прав и обременение объекта недвижимости:		не зарегистрировано
1. Правообладатель (правообладатели):	1.74.	Даянов Мударис Заерович
2. Вид, номер и дата государственной регистрации права:	2.74.	Долевая собственность, № 02-04-30/005/2009-487 от 11.06.2009, 1/632
3. Ограничение прав и обременение объекта недвижимости:		не зарегистрировано

Государственный регистратор		ФГИС ЕГРН
полное наименование должности	подпись	инициалы, фамилия

М.П.

<b>Земельный участок</b>			
(вид объекта недвижимости)			
Лист № ____ Раздела <u>2</u>	Всего листов раздела <u>2</u> : ____	Всего разделов: ____	Всего листов выписки: ____
<b>30.09.2021 № 99/2021/420872043</b>			
Кадастровый номер:		<b>02:17:000000:187 (единое землепользование)</b>	

1. Правообладатель (правообладатели):	1.75.	Гумерова Маруся Карамовна
2. Вид, номер и дата государственной регистрации права:	2.75.	Долевая собственность, № 02-04-30/005/2009-487 от 11.06.2009, 1/632
3. Ограничение прав и обременение объекта недвижимости:		не зарегистрировано
1. Правообладатель (правообладатели):	1.76.	Салимгареева Занфира Мавлиевна
2. Вид, номер и дата государственной регистрации права:	2.76.	Долевая собственность, № 02-04-30/005/2009-487 от 11.06.2009, 1/632
3. Ограничение прав и обременение объекта недвижимости:		не зарегистрировано
1. Правообладатель (правообладатели):	1.77.	Хаматнурова Савия Хаматнуровна
2. Вид, номер и дата государственной регистрации права:	2.77.	Долевая собственность, № 02-04-30/005/2009-487 от 11.06.2009, 1/632
3. Ограничение прав и обременение объекта недвижимости:		не зарегистрировано
1. Правообладатель (правообладатели):	1.78.	Такетдинова Раиля Мардановна
2. Вид, номер и дата государственной регистрации права:	2.78.	Долевая собственность, № 02-04-30/005/2009-494 от 15.06.2009, 1/632
3. Ограничение прав и обременение объекта недвижимости:		не зарегистрировано
1. Правообладатель (правообладатели):	1.79.	Такетдинов Филикс Робертович
2. Вид, номер и дата государственной регистрации права:	2.79.	Долевая собственность, № 02-04-30/005/2009-494 от 15.06.2009, 1/632
3. Ограничение прав и обременение объекта недвижимости:		не зарегистрировано

Государственный регистратор		ФГИС ЕГРН
полное наименование должности	подпись	инициалы, фамилия

М.П.

<b>Земельный участок</b>			
(вид объекта недвижимости)			
Лист № ____ Раздела <u>2</u>	Всего листов раздела <u>2</u> : ____	Всего разделов: ____	Всего листов выписки: ____
<b>30.09.2021 № 99/2021/420872043</b>			
Кадастровый номер:		<b>02:17:000000:187 (единое землепользование)</b>	

1. Правообладатель (правообладатели):	1.80.	Такетдинов Альберт Робертович
2. Вид, номер и дата государственной регистрации права:	2.80.	Долевая собственность, № 02-04-30/005/2009-494 от 15.06.2009, 1/632
3. Ограничение прав и обременение объекта недвижимости:		не зарегистрировано
1. Правообладатель (правообладатели):	1.81.	Нурисламов Ралит Хаблисламович
2. Вид, номер и дата государственной регистрации права:	2.81.	Долевая собственность, № 02-04-30/008/2009-030 от 29.06.2009, 1/632
3. Ограничение прав и обременение объекта недвижимости:		не зарегистрировано
1. Правообладатель (правообладатели):	1.82.	Закирова Ания Гаделовна
2. Вид, номер и дата государственной регистрации права:	2.82.	Долевая собственность, № 02-04-30/008/2009-091 от 09.07.2009, 1/632
3. Ограничение прав и обременение объекта недвижимости:		не зарегистрировано
1. Правообладатель (правообладатели):	1.83.	Зиялтинов Фанзел Назипович
2. Вид, номер и дата государственной регистрации права:	2.83.	Долевая собственность, № 02-04-30/008/2009-091 от 09.07.2009, 1/632
3. Ограничение прав и обременение объекта недвижимости:		не зарегистрировано
1. Правообладатель (правообладатели):	1.84.	Галлямов Маснави Мубараквич
2. Вид, номер и дата государственной регистрации права:	2.84.	Долевая собственность, № 02-04-30/008/2009-091 от 09.07.2009, 1/632
3. Ограничение прав и обременение объекта недвижимости:		не зарегистрировано

Государственный регистратор		ФГИС ЕГРН
полное наименование должности	подпись	инициалы, фамилия

М.П.



<b>Земельный участок</b>			
(вид объекта недвижимости)			
Лист № ____ Раздела <u>2</u>	Всего листов раздела <u>2</u> : ____	Всего разделов: ____	Всего листов выписки: ____
<b>30.09.2021 № 99/2021/420872043</b>			
Кадастровый номер:		<b>02:17:000000:187 (единое землепользование)</b>	

1. Правообладатель (правообладатели):	1.85.	Шамсутдинов Ранис Агзамович
2. Вид, номер и дата государственной регистрации права:	2.85.	Долевая собственность, № 02-04-30/008/2009-108 от 13.07.2009, 1/632
3. Ограничение прав и обременение объекта недвижимости:		не зарегистрировано
1. Правообладатель (правообладатели):	1.86.	Галиев Ришат Фанилович
2. Вид, номер и дата государственной регистрации права:	2.86.	Долевая собственность, № 02-04-30/008/2009-108 от 13.07.2009, 1/632
3. Ограничение прав и обременение объекта недвижимости:		не зарегистрировано
1. Правообладатель (правообладатели):	1.87.	Гиндуллина Нафира Хафизьяновна
2. Вид, номер и дата государственной регистрации права:	2.87.	Долевая собственность, № 02-04-30/008/2009-108 от 13.07.2009, 1/632
3. Ограничение прав и обременение объекта недвижимости:		не зарегистрировано
1. Правообладатель (правообладатели):	1.88.	Арсланов Аухади Нургалиевич
2. Вид, номер и дата государственной регистрации права:	2.88.	Долевая собственность, № 02-04-30/008/2009-108 от 13.07.2009, 1/632
3. Ограничение прав и обременение объекта недвижимости:		не зарегистрировано
1. Правообладатель (правообладатели):	1.89.	Сагдиев Марсэл Фаатович
2. Вид, номер и дата государственной регистрации права:	2.89.	Долевая собственность, № 02-04-30/008/2009-117 от 15.07.2009, 1/632
3. Ограничение прав и обременение объекта недвижимости:		не зарегистрировано

Государственный регистратор		ФГИС ЕГРН
полное наименование должности	подпись	инициалы, фамилия

М.П.

<b>Земельный участок</b>			
(вид объекта недвижимости)			
Лист № ____ Раздела <u>2</u>	Всего листов раздела <u>2</u> : ____	Всего разделов: ____	Всего листов выписки: ____
<b>30.09.2021 № 99/2021/420872043</b>			
Кадастровый номер:		<b>02:17:000000:187 (единое землепользование)</b>	

1. Правообладатель (правообладатели):	1.90.	Гаязова Магафия Гаязовна
2. Вид, номер и дата государственной регистрации права:	2.90.	Долевая собственность, № 02-04-30/008/2009-117 от 15.07.2009, 1/632
3. Ограничение прав и обременение объекта недвижимости:		не зарегистрировано
1. Правообладатель (правообладатели):	1.91.	Фахрутдинова Камила Гаязитдиновна
2. Вид, номер и дата государственной регистрации права:	2.91.	Долевая собственность, № 02-04-30/008/2009-117 от 15.07.2009, 1/632
3. Ограничение прав и обременение объекта недвижимости:		не зарегистрировано
1. Правообладатель (правообладатели):	1.92.	Сагдиев Данил Фаатович
2. Вид, номер и дата государственной регистрации права:	2.92.	Долевая собственность, № 02-04-30/008/2009-117 от 15.07.2009, 1/632
3. Ограничение прав и обременение объекта недвижимости:		не зарегистрировано
1. Правообладатель (правообладатели):	1.93.	Зиялтинова Филюза Калимулловна
2. Вид, номер и дата государственной регистрации права:	2.93.	Долевая собственность, № 02-04-30/008/2009-253 от 03.08.2009, 1/632
3. Ограничение прав и обременение объекта недвижимости:		не зарегистрировано
1. Правообладатель (правообладатели):	1.94.	Миннихметова Хусна Миннихметовна
2. Вид, номер и дата государственной регистрации права:	2.94.	Долевая собственность, № 02-04-30/008/2009-253 от 03.08.2009, 1/632
3. Ограничение прав и обременение объекта недвижимости:		не зарегистрировано

Государственный регистратор		ФГИС ЕГРН
полное наименование должности	подпись	инициалы, фамилия

М.П.

Земельный участок			
(вид объекта недвижимости)			
Лист № ____ Раздела <u>2</u>	Всего листов раздела <u>2</u> : ____	Всего разделов: ____	Всего листов выписки: ____
<b>30.09.2021 № 99/2021/420872043</b>			
Кадастровый номер:		<b>02:17:000000:187 (единое землепользование)</b>	

1. Правообладатель (правообладатели):	1.95.	Арсланова Раушания Халиловна
2. Вид, номер и дата государственной регистрации права:	2.95.	Долевая собственность, № 02-04-30/008/2009-253 от 03.08.2009, 1/632
3. Ограничение прав и обременение объекта недвижимости:		не зарегистрировано
1. Правообладатель (правообладатели):	1.96.	Нурова Миннесалима Ахматзаеровна
2. Вид, номер и дата государственной регистрации права:	2.96.	Долевая собственность, № 02-04-30/008/2009-253 от 03.08.2009, 1/632
3. Ограничение прав и обременение объекта недвижимости:		не зарегистрировано
1. Правообладатель (правообладатели):	1.97.	Гилемшина Фаниса
2. Вид, номер и дата государственной регистрации права:	2.97.	Долевая собственность, № 02-04-30/008/2009-253 от 03.08.2009, 1/632
3. Ограничение прав и обременение объекта недвижимости:		не зарегистрировано
1. Правообладатель (правообладатели):	1.98.	Галиева Зайнаб Хакимовна
2. Вид, номер и дата государственной регистрации права:	2.98.	Долевая собственность, № 02-04-30/008/2009-319 от 07.08.2009, 1/632
3. Ограничение прав и обременение объекта недвижимости:		не зарегистрировано
1. Правообладатель (правообладатели):	1.99.	Миргаязова Файруза Файзелгаяновна
2. Вид, номер и дата государственной регистрации права:	2.99.	Долевая собственность, № 02-04-30/008/2009-319 от 07.08.2009, 1/632
3. Ограничение прав и обременение объекта недвижимости:		не зарегистрировано

Государственный регистратор		ФГИС ЕГРН
полное наименование должности	подпись	инициалы, фамилия

М.П.

Земельный участок			
(вид объекта недвижимости)			
Лист № ____ Раздела <u>2</u>	Всего листов раздела <u>2</u> : ____	Всего разделов: ____	Всего листов выписки: ____
<b>30.09.2021 № 99/2021/420872043</b>			
Кадастровый номер:		<b>02:17:000000:187 (единое землепользование)</b>	

1. Правообладатель (правообладатели):	1.100.	Закирова Назия Кавиевна
2. Вид, номер и дата государственной регистрации права:	2.100.	Долевая собственность, № 02-04-30/008/2009-319 от 07.08.2009, 1/632
3. Ограничение прав и обременение объекта недвижимости:		не зарегистрировано
1. Правообладатель (правообладатели):	1.101.	Галиева Гузьял Раисовна
2. Вид, номер и дата государственной регистрации права:	2.101.	Долевая собственность, № 02-04-30/008/2009-319 от 07.08.2009, 1/632
3. Ограничение прав и обременение объекта недвижимости:		не зарегистрировано
1. Правообладатель (правообладатели):	1.102.	Хазиева Расуля Сулаимановна
2. Вид, номер и дата государственной регистрации права:	2.102.	Долевая собственность, № 02-04-30/008/2009-319 от 07.08.2009, 1/632
3. Ограничение прав и обременение объекта недвижимости:		не зарегистрировано
1. Правообладатель (правообладатели):	1.103.	Галиева Гузалия Рашитовна
2. Вид, номер и дата государственной регистрации права:	2.103.	Долевая собственность, № 02-04-30/008/2009-319 от 07.08.2009, 1/632
3. Ограничение прав и обременение объекта недвижимости:		не зарегистрировано
1. Правообладатель (правообладатели):	1.104.	Муратова Зайтуна Шариповна
2. Вид, номер и дата государственной регистрации права:	2.104.	Долевая собственность, № 02-04-30/008/2009-319 от 07.08.2009, 1/632
3. Ограничение прав и обременение объекта недвижимости:		не зарегистрировано

Государственный регистратор		ФГИС ЕГРН
полное наименование должности	подпись	инициалы, фамилия

М.П.

<b>Земельный участок</b>			
(вид объекта недвижимости)			
Лист № ____ Раздела <u>2</u>	Всего листов раздела <u>2</u> : ____	Всего разделов: ____	Всего листов выписки: ____
<b>30.09.2021 № 99/2021/420872043</b>			
Кадастровый номер:		<b>02:17:000000:187 (единое землепользование)</b>	

1. Правообладатель (правообладатели):	1.105.	Миннуллина Ленария Габдулловна
2. Вид, номер и дата государственной регистрации права:	2.105.	Долевая собственность, № 02-04-30/008/2009-319 от 07.08.2009, 1/632
3. Ограничение прав и обременение объекта недвижимости:	не зарегистрировано	
1. Правообладатель (правообладатели):	1.106.	Закиров Эльмир Мидхатович
2. Вид, номер и дата государственной регистрации права:	2.106.	Долевая собственность, № 02-04-30/008/2009-319 от 07.08.2009, 1/632
3. Ограничение прав и обременение объекта недвижимости:	не зарегистрировано	
1. Правообладатель (правообладатели):	1.107.	Шарипова Аниса Ахкамутдиновна
2. Вид, номер и дата государственной регистрации права:	2.107.	Долевая собственность, № 02-04-30/008/2009-319 от 07.08.2009, 1/632
3. Ограничение прав и обременение объекта недвижимости:	не зарегистрировано	
1. Правообладатель (правообладатели):	1.108.	Галиев Фанус Бариевич
2. Вид, номер и дата государственной регистрации права:	2.108.	Долевая собственность, № 02-04-30/008/2009-319 от 07.08.2009, 1/632
3. Ограничение прав и обременение объекта недвижимости:	не зарегистрировано	
1. Правообладатель (правообладатели):	1.109.	Миннуллин Марат Флюнович
2. Вид, номер и дата государственной регистрации права:	2.109.	Долевая собственность, № 02-04-30/008/2009-319 от 07.08.2009, 1/632
3. Ограничение прав и обременение объекта недвижимости:	не зарегистрировано	

Государственный регистратор		ФГИС ЕГРН
полное наименование должности	подпись	инициалы, фамилия

М.П.

<b>Земельный участок</b>			
(вид объекта недвижимости)			
Лист № ____ Раздела <u>2</u>	Всего листов раздела <u>2</u> : ____	Всего разделов: ____	Всего листов выписки: ____
<b>30.09.2021 № 99/2021/420872043</b>			
Кадастровый номер:		<b>02:17:000000:187 (единое землепользование)</b>	

1. Правообладатель (правообладатели):	1.110.	Тимерханова Гулуза Хамитовна
2. Вид, номер и дата государственной регистрации права:	2.110.	Долевая собственность, № 02-04-30/008/2009-319 от 07.08.2009, 1/632
3. Ограничение прав и обременение объекта недвижимости:	не зарегистрировано	
1. Правообладатель (правообладатели):	1.111.	Хафизов Раудат
2. Вид, номер и дата государственной регистрации права:	2.111.	Долевая собственность, № 02-04-30/008/2009-319 от 07.08.2009, 1/632
3. Ограничение прав и обременение объекта недвижимости:	не зарегистрировано	
1. Правообладатель (правообладатели):	1.112.	Ахмадуллин Марат Мавлавинович
2. Вид, номер и дата государственной регистрации права:	2.112.	Долевая собственность, № 02-04-30/008/2009-319 от 07.08.2009, 1/632
3. Ограничение прав и обременение объекта недвижимости:	не зарегистрировано	
1. Правообладатель (правообладатели):	1.113.	Гайсина Рафига Галисламовна
2. Вид, номер и дата государственной регистрации права:	2.113.	Долевая собственность, № 02-04-30/008/2009-319 от 07.08.2009, 1/632
3. Ограничение прав и обременение объекта недвижимости:	не зарегистрировано	
1. Правообладатель (правообладатели):	1.114.	Галиев Мударис Мубаракевич
2. Вид, номер и дата государственной регистрации права:	2.114.	Долевая собственность, № 02-04-30/008/2009-319 от 07.08.2009, 1/632
3. Ограничение прав и обременение объекта недвижимости:	не зарегистрировано	

Государственный регистратор		ФГИС ЕГРН
полное наименование должности	подпись	инициалы, фамилия

М.П.

<b>Земельный участок</b>			
(вид объекта недвижимости)			
Лист № ____ Раздела <u>2</u>	Всего листов раздела <u>2</u> : ____	Всего разделов: ____	Всего листов выписки: ____
<b>30.09.2021 № 99/2021/420872043</b>			
Кадастровый номер:		<b>02:17:000000:187 (единое землепользование)</b>	

1. Правообладатель (правообладатели):	1.115.	Гильмутдинов Марат Радисович
2. Вид, номер и дата государственной регистрации права:	2.115.	Долевая собственность, № 02-04-30/008/2009-319 от 07.08.2009, 1/632
Ограничение прав и обременение объекта недвижимости:		
вид:	Иные ограничения (обременения) прав	
дата государственной регистрации:	04.03.2016	
номер государственной регистрации:	02-04/101-04/101/006/2016-4647/1	
3. 3.115.1. срок, на который установлено ограничение прав и обременение объекта недвижимости:		
лицо, в пользу которого установлено ограничение прав и обременение объекта недвижимости:		
основание государственной регистрации:	'Постановление о запрете на совершение действий по регистрации' №19733894/0239 от 24.02.2016, Бураевский районный отдел судебных приставов Управления Федеральной службы судебных приставов России по Республике Башкортостан	
1. Правообладатель (правообладатели):	1.116.	Хазиев Фирун Галимьянович
2. Вид, номер и дата государственной регистрации права:	2.116.	Долевая собственность, № 02-04-30/008/2009-319 от 07.08.2009, 1/632
3. Ограничение прав и обременение объекта недвижимости:	не зарегистрировано	
1. Правообладатель (правообладатели):	1.117.	Миргаязов Азат Гаднанович
2. Вид, номер и дата государственной регистрации права:	2.117.	Долевая собственность, № 02-04-30/008/2009-319 от 07.08.2009, 1/632
3. Ограничение прав и обременение объекта недвижимости:	не зарегистрировано	
1. Правообладатель (правообладатели):	1.118.	Муратов Миннимухамат Миннигарифович
2. Вид, номер и дата государственной регистрации права:	2.118.	Долевая собственность, № 02-04-30/008/2009-319 от 07.08.2009, 1/632
3. Ограничение прав и обременение объекта недвижимости:	не зарегистрировано	
1. Правообладатель (правообладатели):	1.119.	Миншин Байзави Минсабирович
2. Вид, номер и дата государственной регистрации права:	2.119.	Долевая собственность, № 02-04-30/008/2009-319 от 07.08.2009, 1/632
3. Ограничение прав и обременение объекта недвижимости:	не зарегистрировано	

Государственный регистратор		ФГИС ЕГРН
полное наименование должности	подпись	инициалы, фамилия

М.П.

<b>Земельный участок</b>			
(вид объекта недвижимости)			
Лист № ____ Раздела <u>2</u>	Всего листов раздела <u>2</u> : ____	Всего разделов: ____	Всего листов выписки: ____
<b>30.09.2021 № 99/2021/420872043</b>			
Кадастровый номер:		<b>02:17:000000:187 (единое землепользование)</b>	

1. Правообладатель (правообладатели):	1.120.	Галиева Флюза Файзелгаяновна
2. Вид, номер и дата государственной регистрации права:	2.120.	Долевая собственность, № 02-04-30/008/2009-336 от 10.08.2009, 1/632
3. Ограничение прав и обременение объекта недвижимости:	не зарегистрировано	
1. Правообладатель (правообладатели):	1.121.	Каюмова Ануза Камалетдиновна
2. Вид, номер и дата государственной регистрации права:	2.121.	Долевая собственность, № 02-04-30/008/2009-336 от 10.08.2009, 1/632
3. Ограничение прав и обременение объекта недвижимости:	не зарегистрировано	
1. Правообладатель (правообладатели):	1.122.	Шарипов Рафис Мулланурович
2. Вид, номер и дата государственной регистрации права:	2.122.	Долевая собственность, № 02-04-30/008/2009-336 от 10.08.2009, 1/632
3. Ограничение прав и обременение объекта недвижимости:	не зарегистрировано	
1. Правообладатель (правообладатели):	1.123.	Ахметова Фагия Тахавиевна
2. Вид, номер и дата государственной регистрации права:	2.123.	Долевая собственность, № 02-04-30/008/2009-336 от 10.08.2009, 1/632
3. Ограничение прав и обременение объекта недвижимости:	не зарегистрировано	
1. Правообладатель (правообладатели):	1.124.	Хазиева Гульфира Факаетдиновна
2. Вид, номер и дата государственной регистрации права:	2.124.	Долевая собственность, № 02-04-30/008/2009-511 от 25.08.2009, 1/632
3. Ограничение прав и обременение объекта недвижимости:	не зарегистрировано	

Государственный регистратор		ФГИС ЕГРН
полное наименование должности	подпись	инициалы, фамилия

М.П.

<b>Земельный участок</b>			
(вид объекта недвижимости)			
Лист № ____ Раздела <u>2</u>	Всего листов раздела <u>2</u> : ____	Всего разделов: ____	Всего листов выписки: ____
<b>30.09.2021 № 99/2021/420872043</b>			
Кадастровый номер:		<b>02:17:000000:187 (единое землепользование)</b>	

1. Правообладатель (правообладатели):	1.125.	Хазиев Хаебян Габдуллович
2. Вид, номер и дата государственной регистрации права:	2.125.	Долевая собственность, № 02-04-30/008/2009-511 от 25.08.2009, 1/632
3. Ограничение прав и обременение объекта недвижимости:	не зарегистрировано	
1. Правообладатель (правообладатели):	1.126.	Зиганшин Мадис Ситдинович
2. Вид, номер и дата государственной регистрации права:	2.126.	Долевая собственность, № 02-04-30/008/2009-511 от 25.08.2009, 1/632
3. Ограничение прав и обременение объекта недвижимости:	не зарегистрировано	
1. Правообладатель (правообладатели):	1.127.	Исламов Юнус Сахибович
2. Вид, номер и дата государственной регистрации права:	2.127.	Долевая собственность, № 02-04-30/008/2009-511 от 25.08.2009, 1/632
3. Ограничение прав и обременение объекта недвижимости:	не зарегистрировано	

Государственный регистратор		ФГИС ЕГРН
полное наименование должности	подпись	инициалы, фамилия

М.П.

<b>Земельный участок</b>			
(вид объекта недвижимости)			
Лист № ____ Раздела <u>2</u>	Всего листов раздела <u>2</u> : ____	Всего разделов: ____	Всего листов выписки: ____
<b>30.09.2021 № 99/2021/420872043</b>			
Кадастровый номер:		<b>02:17:000000:187 (единое землепользование)</b>	

1. Правообладатель (правообладатели):	1.128.	Хафизов Марат Халилович
2. Вид, номер и дата государственной регистрации права:	2.128.	Долевая собственность, № 02-04-30/012/2009-017 от 02.09.2009, 1/632
3. Ограничение прав и обременение объекта недвижимости:		
3.128.1.	вид:	Иные ограничения (обременения) прав
	дата государственной регистрации:	03.03.2016
	номер государственной регистрации:	02-04/101-04/101/006/2016-4189/1
	срок, на который установлено ограничение прав и обременение объекта недвижимости:	
	лицо, в пользу которого установлено ограничение прав и обременение объекта недвижимости:	
	основание государственной регистрации:	'Постановление о запрете на совершение действий по регистрации' №19731778/0239 от 01.03.2016, Бураевский районный отдел судебных приставов Управления Федеральной службы судебных приставов России по Республике Башкортостан
3.128.2.	вид:	Иные ограничения (обременения) прав
	дата государственной регистрации:	09.03.2016
	номер государственной регистрации:	02-04/101-04/101/006/2016-5880/1
	срок, на который установлено ограничение прав и обременение объекта недвижимости:	
	лицо, в пользу которого установлено ограничение прав и обременение объекта недвижимости:	
	основание государственной регистрации:	'Постановление о запрете на совершение действий по регистрации' №19855483/0239 от 29.02.2016, Бураевский районный отдел судебных приставов Управления Федеральной службы судебных приставов России по Республике Башкортостан
1. Правообладатель (правообладатели):	1.129.	Миргаязова Аклима Камалтдиновна
2. Вид, номер и дата государственной регистрации права:	2.129.	Долевая собственность, № 02-04-30/012/2009-017 от 02.09.2009, 1/632
3. Ограничение прав и обременение объекта недвижимости:	не зарегистрировано	

Государственный регистратор		ФГИС ЕГРН
полное наименование должности	подпись	инициалы, фамилия

М.П.

<b>Земельный участок</b>			
(вид объекта недвижимости)			
Лист № ____ Раздела <u>2</u>	Всего листов раздела <u>2</u> : ____	Всего разделов: ____	Всего листов выписки: ____
<b>30.09.2021 № 99/2021/420872043</b>			
Кадастровый номер:		<b>02:17:000000:187 (единое землепользование)</b>	

1. Правообладатель (правообладатели):	1.130.	Зиганшина Илоса Вафиновна
2. Вид, номер и дата государственной регистрации права:	2.130.	Долевая собственность, № 02-04-30/012/2009-017 от 02.09.2009, 1/632
3. Ограничение прав и обременение объекта недвижимости:	не зарегистрировано	
1. Правообладатель (правообладатели):	1.131.	Гаскарова Кайнат Ахматзариповна
2. Вид, номер и дата государственной регистрации права:	2.131.	Долевая собственность, № 02-04-30/012/2009-017 от 02.09.2009, 1/632
3. Ограничение прав и обременение объекта недвижимости:	не зарегистрировано	
1. Правообладатель (правообладатели):	1.132.	Нуров Фидавис Рафаэлович
2. Вид, номер и дата государственной регистрации права:	2.132.	Долевая собственность, № 02-04-30/012/2009-017 от 02.09.2009, 1/632
3. Ограничение прав и обременение объекта недвижимости:	не зарегистрировано	
1. Правообладатель (правообладатели):	1.133.	Шарафутдинова Шамсезуха Ахиартдиновна
2. Вид, номер и дата государственной регистрации права:	2.133.	Долевая собственность, № 02-04-30/012/2009-017 от 02.09.2009, 1/632
3. Ограничение прав и обременение объекта недвижимости:	не зарегистрировано	
1. Правообладатель (правообладатели):	1.134.	Хамадиева Гадила Нагаматяновна
2. Вид, номер и дата государственной регистрации права:	2.134.	Долевая собственность, № 02-04-30/012/2009-076 от 04.09.2009, 1/632
3. Ограничение прав и обременение объекта недвижимости:	не зарегистрировано	

Государственный регистратор		ФГИС ЕГРН
полное наименование должности	подпись	инициалы, фамилия

М.П.

<b>Земельный участок</b>			
(вид объекта недвижимости)			
Лист № ____ Раздела <u>2</u>	Всего листов раздела <u>2</u> : ____	Всего разделов: ____	Всего листов выписки: ____
<b>30.09.2021 № 99/2021/420872043</b>			
Кадастровый номер:		<b>02:17:000000:187 (единое землепользование)</b>	

1. Правообладатель (правообладатели):	1.135.	Шагиева Альбина Мавлиевна
2. Вид, номер и дата государственной регистрации права:	2.135.	Долевая собственность, № 02-04-30/012/2009-076 от 04.09.2009, 1/632
3. Ограничение прав и обременение объекта недвижимости:	не зарегистрировано	
1. Правообладатель (правообладатели):	1.136.	Гараева Равия Хамитьяновна
2. Вид, номер и дата государственной регистрации права:	2.136.	Долевая собственность, № 02-04-30/012/2009-076 от 04.09.2009, 1/632
3. Ограничение прав и обременение объекта недвижимости:	не зарегистрировано	
1. Правообладатель (правообладатели):	1.137.	Гараев Харисян Гараевич
2. Вид, номер и дата государственной регистрации права:	2.137.	Долевая собственность, № 02-04-30/012/2009-076 от 04.09.2009, 1/632
3. Ограничение прав и обременение объекта недвижимости:	не зарегистрировано	

Государственный регистратор		ФГИС ЕГРН
полное наименование должности	подпись	инициалы, фамилия

М.П.

<b>Земельный участок</b>			
(вид объекта недвижимости)			
Лист № <u>   </u> Раздела <u>2</u>	Всего листов раздела <u>2</u> : <u>   </u>	Всего разделов: <u>   </u>	Всего листов выписки: <u>   </u>
<b>30.09.2021 № 99/2021/420872043</b>			
Кадастровый номер:		<b>02:17:000000:187 (единое землепользование)</b>	

1. Правообладатель (правообладатели):	1.138.	Шамсутдинова Резида Рамазановна
2. Вид, номер и дата государственной регистрации права:	2.138.	Долевая собственность, № 02-04-30/012/2009-200 от 16.09.2009, 1/632
Ограничение прав и обременение объекта недвижимости:		
3. 3.138.1.	вид:	Иные ограничения (обременения) прав
	дата государственной регистрации:	21.12.2020
	номер государственной регистрации:	02:17:000000:187-02/370/2020-107
	срок, на который установлено ограничение прав и обременение объекта недвижимости:	
	лицо, в пользу которого установлено ограничение прав и обременение объекта недвижимости:	Не определено
основание государственной регистрации:	'Постановление о запрете на совершение действий по регистрации (pdf)' №58417494/0239 по 27865/19/02039-ИП от 17.12.2020, Бураевское районное отделение судебных приставов	
1. Правообладатель (правообладатели):	1.139.	Арсланов Мирзахан Шарафисламович
2. Вид, номер и дата государственной регистрации права:	2.139.	Долевая собственность, № 02-04-30/012/2009-200 от 16.09.2009, 1/632
3. Ограничение прав и обременение объекта недвижимости:	не зарегистрировано	

Государственный регистратор		ФГИС ЕГРН
полное наименование должности	подпись	инициалы, фамилия

М.П.

<b>Земельный участок</b>			
(вид объекта недвижимости)			
Лист № <u>   </u> Раздела <u>2</u>	Всего листов раздела <u>2</u> : <u>   </u>	Всего разделов: <u>   </u>	Всего листов выписки: <u>   </u>
<b>30.09.2021 № 99/2021/420872043</b>			
Кадастровый номер:		<b>02:17:000000:187 (единое землепользование)</b>	

1. Правообладатель (правообладатели):	1.140.	Арсланова Гульфарига Файзиевна
2. Вид, номер и дата государственной регистрации права:	2.140.	Долевая собственность, № 02-04-30/012/2009-200 от 16.09.2009, 1/632
3. Ограничение прав и обременение объекта недвижимости:	не зарегистрировано	
1. Правообладатель (правообладатели):	1.141.	Султанова Явирия Фадисовна
2. Вид, номер и дата государственной регистрации права:	2.141.	Долевая собственность, № 02-04-30/012/2009-200 от 16.09.2009, 1/632
3. Ограничение прав и обременение объекта недвижимости:	не зарегистрировано	
1. Правообладатель (правообладатели):	1.142.	Хасанова Расима Канафиевна
2. Вид, номер и дата государственной регистрации права:	2.142.	Долевая собственность, № 02-04-30/012/2009-200 от 16.09.2009, 1/632
3. Ограничение прав и обременение объекта недвижимости:	не зарегистрировано	
1. Правообладатель (правообладатели):	1.143.	Галиев Рамиль Хайруллович
2. Вид, номер и дата государственной регистрации права:	2.143.	Долевая собственность, № 02-04-30/012/2009-200 от 16.09.2009, 1/632
3. Ограничение прав и обременение объекта недвижимости:	не зарегистрировано	
1. Правообладатель (правообладатели):	1.144.	Арсланова Зулькагда Фазлетдиновна
2. Вид, номер и дата государственной регистрации права:	2.144.	Долевая собственность, № 02-04-30/012/2009-238 от 24.09.2009, 1/632
3. Ограничение прав и обременение объекта недвижимости:	не зарегистрировано	

Государственный регистратор		ФГИС ЕГРН
полное наименование должности	подпись	инициалы, фамилия

М.П.

Земельный участок			
(вид объекта недвижимости)			
Лист № ____ Раздела <u>2</u>	Всего листов раздела <u>2</u> : ____	Всего разделов: ____	Всего листов выписки: ____
<b>30.09.2021 № 99/2021/420872043</b>			
Кадастровый номер:		<b>02:17:000000:187 (единое землепользование)</b>	

1. Правообладатель (правообладатели):	1.145.	Шакирова Разида Сулеймановна
2. Вид, номер и дата государственной регистрации права:	2.145.	Долевая собственность, № 02-04-30/012/2009-238 от 24.09.2009, 1/632
3. Ограничение прав и обременение объекта недвижимости:	не зарегистрировано	
1. Правообладатель (правообладатели):	1.146.	Шакиров Миннифан Минниханович
2. Вид, номер и дата государственной регистрации права:	2.146.	Долевая собственность, № 02-04-30/012/2009-238 от 24.09.2009, 1/632
3. Ограничение прав и обременение объекта недвижимости:	не зарегистрировано	
1. Правообладатель (правообладатели):	1.147.	Мухтарова Загия Салимовна
2. Вид, номер и дата государственной регистрации права:	2.147.	Долевая собственность, № 02-04-30/012/2009-238 от 24.09.2009, 1/632
3. Ограничение прав и обременение объекта недвижимости:	не зарегистрировано	
1. Правообладатель (правообладатели):	1.148.	Зиннуров Динарис Мударисович
2. Вид, номер и дата государственной регистрации права:	2.148.	Долевая собственность, № 02-04-30/012/2009-299 от 29.09.2009, 1/632
3. Ограничение прав и обременение объекта недвижимости:	не зарегистрировано	
1. Правообладатель (правообладатели):	1.149.	Зиннуров Рашит Набиевич
2. Вид, номер и дата государственной регистрации права:	2.149.	Долевая собственность, № 02-04-30/012/2009-299 от 29.09.2009, 1/632
3. Ограничение прав и обременение объекта недвижимости:	не зарегистрировано	

Государственный регистратор		ФГИС ЕГРН
полное наименование должности	подпись	инициалы, фамилия

М.П.

Земельный участок			
(вид объекта недвижимости)			
Лист № ____ Раздела <u>2</u>	Всего листов раздела <u>2</u> : ____	Всего разделов: ____	Всего листов выписки: ____
<b>30.09.2021 № 99/2021/420872043</b>			
Кадастровый номер:		<b>02:17:000000:187 (единое землепользование)</b>	

1. Правообладатель (правообладатели):	1.150.	Салимова Мунзия Мударисовна
2. Вид, номер и дата государственной регистрации права:	2.150.	Долевая собственность, № 02-04-30/012/2009-299 от 29.09.2009, 1/632
3. Ограничение прав и обременение объекта недвижимости:	не зарегистрировано	
1. Правообладатель (правообладатели):	1.151.	Валиева Разима Харисовна
2. Вид, номер и дата государственной регистрации права:	2.151.	Долевая собственность, № 02-04-30/012/2009-520 от 26.10.2009, 1/632
3. Ограничение прав и обременение объекта недвижимости:	не зарегистрировано	
1. Правообладатель (правообладатели):	1.152.	Сагдиева Зинира Нургалиевна
2. Вид, номер и дата государственной регистрации права:	2.152.	Долевая собственность, № 02-04-30/012/2009-520 от 26.10.2009, 1/632
3. Ограничение прав и обременение объекта недвижимости:	не зарегистрировано	

Государственный регистратор		ФГИС ЕГРН
полное наименование должности	подпись	инициалы, фамилия

М.П.



<b>Земельный участок</b>			
(вид объекта недвижимости)			
Лист № <u>   </u> Раздела <u> 2 </u>	Всего листов раздела <u> 2 </u> : <u>   </u>	Всего разделов: <u>   </u>	Всего листов выписки: <u>   </u>
<b>30.09.2021 № 99/2021/420872043</b>			
Кадастровый номер:		<b>02:17:000000:187 (единое землепользование)</b>	

1.	Правообладатель (правообладатели):	1.153.	Гареев Альфир Ралифович
2.	Вид, номер и дата государственной регистрации права:	2.153.	Долевая собственность, № 02-04-30/012/2009-520 от 26.10.2009, 1/632
Ограничение прав и обременение объекта недвижимости:			
3.	3.153.1.	вид:	Иные ограничения (обременения) прав
		дата государственной регистрации:	02.09.2020
		номер государственной регистрации:	02:17:000000:187-02/370/2020-100
		срок, на который установлено ограничение прав и обременение объекта недвижимости:	
		лицо, в пользу которого установлено ограничение прав и обременение объекта недвижимости:	не определено
		основание государственной регистрации:	'Постановление о запрете на совершение действий по регистрации (pdf)' №57363985/0239, по 16678/19/02039-ИП от 31.08.2020, Бураевское районное отделение судебных приставов
3.	3.153.2.	вид:	Иные ограничения (обременения) прав
		дата государственной регистрации:	08.09.2020
		номер государственной регистрации:	02:17:000000:187-02/370/2020-101
		срок, на который установлено ограничение прав и обременение объекта недвижимости:	
		лицо, в пользу которого установлено ограничение прав и обременение объекта недвижимости:	не определено
		основание государственной регистрации:	'Постановление о запрете на совершение действий по регистрации (pdf)' №57393026/0239 от 03.09.2020, Бураевское районное отделение судебных приставов

Государственный регистратор		ФГИС ЕГРН
полное наименование должности	подпись	инициалы, фамилия

М.П.

<b>Земельный участок</b>			
(вид объекта недвижимости)			
Лист № <u>   </u> Раздела <u> 2 </u>	Всего листов раздела <u> 2 </u> : <u>   </u>	Всего разделов: <u>   </u>	Всего листов выписки: <u>   </u>
<b>30.09.2021 № 99/2021/420872043</b>			
Кадастровый номер:		<b>02:17:000000:187 (единое землепользование)</b>	
3.153.3.	вид:	Запрещение регистрации	
	дата государственной регистрации:	21.10.2010	
	номер государственной регистрации:	02-04-30/005/2010-335	
	срок, на который установлено ограничение прав и обременение объекта недвижимости:		
	лицо, в пользу которого установлено ограничение прав и обременение объекта недвижимости:		
	основание государственной регистрации:	'Постановление судебного пристава-исполнителя Бураевского районного отдела Управления Федеральной службы судебных приставов по Республике Башкортостан Адыева И.Х.' №б/н от 14.10.2010	
3.153.4.	вид:	Запрещение регистрации	
	дата государственной регистрации:	30.12.2015	
	номер государственной регистрации:	02-04/130-04/330/012/2015-869/1	
	срок, на который установлено ограничение прав и обременение объекта недвижимости:		
	лицо, в пользу которого установлено ограничение прав и обременение объекта недвижимости:		
основание государственной регистрации:	'Постановление судебного пристава-исполнителя о запрете на совершение действий по регистрации' №17704769/0239 от 12.10.2015		
3.153.5.	вид:	Иные ограничения (обременения) прав	
	дата государственной регистрации:	18.08.2021	
	номер государственной регистрации:	02:17:000000:187-02/370/2021-180	
	срок, на который установлено ограничение прав и обременение объекта недвижимости:		
	лицо, в пользу которого установлено ограничение прав и обременение объекта недвижимости:	не определено	
	основание государственной регистрации:	'Постановление о запрете на совершение действий по регистрации (pdf)' №60547153/0239, по 16678/19/02039-ИП от 13.08.2021, Бураевское районное отделение судебных приставов	

Государственный регистратор		ФГИС ЕГРН
полное наименование должности	подпись	инициалы, фамилия

М.П.

Земельный участок			
(вид объекта недвижимости)			
Лист № ____	Раздела <u>2</u>	Всего листов раздела <u>2</u> : ____	Всего разделов: ____
30.09.2021 № 99/2021/420872043		Всего листов выписки: ____	
Кадастровый номер:		02:17:000000:187 (единое землепользование)	
3.153.6.	вид:	Иные ограничения (обременения) прав	
	дата государственной регистрации:	11.02.2021	
	номер государственной регистрации:	02:17:000000:187-02/146/2021-112	
	срок, на который установлено ограничение прав и обременение объекта недвижимости:		
	лицо, в пользу которого установлено ограничение прав и обременение объекта недвижимости:	не определено	
	основание государственной регистрации:	'Постановление о запрете на совершение действий по регистрации (pdf)' №58820985/0239, по 16678/19/02039-ИП от 06.02.2021, Бураевское районное отделение судебных приставов	
1.	Правообладатель (правообладатели):	1.154.	Арсланова Миннисафура Гилимовна
2.	Вид, номер и дата государственной регистрации права:	2.154.	Долевая собственность, № 02-04-30/012/2009-520 от 26.10.2009, 1/632
3.	Ограничение прав и обременение объекта недвижимости:	не зарегистрировано	

Государственный регистратор		ФГИС ЕГРН
полное наименование должности	подпись	инициалы, фамилия

М.П.

Земельный участок			
(вид объекта недвижимости)			
Лист № ____	Раздела <u>2</u>	Всего листов раздела <u>2</u> : ____	Всего разделов: ____
30.09.2021 № 99/2021/420872043		Всего листов выписки: ____	
Кадастровый номер:		02:17:000000:187 (единое землепользование)	
1.	Правообладатель (правообладатели):	1.155.	Сагдиева Асия Агзамовна
2.	Вид, номер и дата государственной регистрации права:	2.155.	Долевая собственность, № 02-04-30/018/2009-176 от 25.12.2009, 1/632
3.	Ограничение прав и обременение объекта недвижимости:	не зарегистрировано	
1.	Правообладатель (правообладатели):	1.156.	Мавлетова Фаруза Шайхиевна
2.	Вид, номер и дата государственной регистрации права:	2.156.	Долевая собственность, № 02-04-30/018/2009-102 от 28.12.2009, 1/632
3.	Ограничение прав и обременение объекта недвижимости:	не зарегистрировано	

Государственный регистратор		ФГИС ЕГРН
полное наименование должности	подпись	инициалы, фамилия

М.П.

<b>Земельный участок</b>			
(вид объекта недвижимости)			
Лист № <u>   </u> Раздела <u>2</u>	Всего листов раздела <u>2</u> : <u>   </u>	Всего разделов: <u>   </u>	Всего листов выписки: <u>   </u>
<b>30.09.2021 № 99/2021/420872043</b>			
Кадастровый номер:		<b>02:17:000000:187 (единое землепользование)</b>	

1.	Правообладатель (правообладатели):	1.157.	Шарафисламов Фарил Разитович
2.	Вид, номер и дата государственной регистрации права:	2.157.	Долевая собственность, № 02-04-30/018/2009-102 от 28.12.2009, 1/632
3.	Ограничение прав и обременение объекта недвижимости:		
	вид:	Запрещение регистрации	
	дата государственной регистрации:	21.10.2010	
	номер государственной регистрации:	02-04-30/005/2010-332	
	срок, на который установлено ограничение прав и обременение объекта недвижимости:		
3.157.1.	лицо, в пользу которого установлено ограничение прав и обременение объекта недвижимости:		
	основание государственной регистрации:	Постановление судебного пристава-исполнителя Бураевского районного отдела Управления Федеральной службы судебных приставов по Республике Башкортостан Адыева И.Х.' №б/н от 14.10.2010	
1.	Правообладатель (правообладатели):	1.158.	Шарафисламова Рашида Муллахаметовна
2.	Вид, номер и дата государственной регистрации права:	2.158.	Долевая собственность, № 02-04-30/018/2009-102 от 28.12.2009, 1/632
3.	Ограничение прав и обременение объекта недвижимости:	не зарегистрировано	
1.	Правообладатель (правообладатели):	1.159.	Ахмадуллин Мавлави Муллахузиевич
2.	Вид, номер и дата государственной регистрации права:	2.159.	Долевая собственность, № 02-04-30/002/2010-596 от 14.05.2010, 1/632
3.	Ограничение прав и обременение объекта недвижимости:	не зарегистрировано	

Государственный регистратор		ФГИС ЕГРН
полное наименование должности	подпись	инициалы, фамилия

М.П.

<b>Земельный участок</b>			
(вид объекта недвижимости)			
Лист № <u>   </u> Раздела <u>2</u>	Всего листов раздела <u>2</u> : <u>   </u>	Всего разделов: <u>   </u>	Всего листов выписки: <u>   </u>
<b>30.09.2021 № 99/2021/420872043</b>			
Кадастровый номер:		<b>02:17:000000:187 (единое землепользование)</b>	

1.	Правообладатель (правообладатели):	1.160.	Тимерзянов Ильгиз Фатихьянович
2.	Вид, номер и дата государственной регистрации права:	2.160.	Долевая собственность, № 02-04-30/004/2010-098 от 04.08.2010, 1/632
3.	Ограничение прав и обременение объекта недвижимости:	не зарегистрировано	
1.	Правообладатель (правообладатели):	1.161.	Тимерзянова Флюра Сиразетдиновна
2.	Вид, номер и дата государственной регистрации права:	2.161.	Долевая собственность, № 02-04-30/004/2010-098 от 04.08.2010, 1/632
3.	Ограничение прав и обременение объекта недвижимости:	не зарегистрировано	
1.	Правообладатель (правообладатели):	1.162.	Тимерзянов Марс Фатихьянович
2.	Вид, номер и дата государственной регистрации права:	2.162.	Долевая собственность, № 02-04-30/004/2010-098 от 04.08.2010, 1/632
3.	Ограничение прав и обременение объекта недвижимости:	не зарегистрировано	
1.	Правообладатель (правообладатели):	1.163.	Зиннурова Миляуша Макиновна
2.	Вид, номер и дата государственной регистрации права:	2.163.	Долевая собственность, № 02-04-30/001/2011-535 от 12.04.2011, 1/632
3.	Ограничение прав и обременение объекта недвижимости:	не зарегистрировано	
1.	Правообладатель (правообладатели):	1.164.	Администрация сельского поселения Кушманаковский сельсовет муниципального района Бураевский район Республики Башкортостан, ИНН: 0217001377
2.	Вид, номер и дата государственной регистрации права:	2.164.	Долевая собственность, № 02-04-30/010/2013-176 от 22.11.2013, 1/632
3.	Ограничение прав и обременение объекта недвижимости:	не зарегистрировано	

Государственный регистратор		ФГИС ЕГРН
полное наименование должности	подпись	инициалы, фамилия

М.П.



Земельный участок			
(вид объекта недвижимости)			
Лист № <u>   </u> Раздела <u> 2 </u>	Всего листов раздела <u> 2 </u> : <u>   </u>	Всего разделов: <u>   </u>	Всего листов выписки: <u>   </u>
<b>30.09.2021 № 99/2021/420872043</b>			
Кадастровый номер:		<b>02:17:000000:187 (единое землепользование)</b>	

1. Правообладатель (правообладатели):	1.175.	Администрация сельского поселения Кушманаковский сельсовет муниципального района Бураевский район Республики Башкортостан, ИНН: 0217001377
2. Вид, номер и дата государственной регистрации права:	2.175.	Долевая собственность, № 02-04-30/010/2013-197 от 26.11.2013, 1/632
3. Ограничение прав и обременение объекта недвижимости:	не зарегистрировано	
1. Правообладатель (правообладатели):	1.176.	Кабирова Даля Файзелгаяновна
2. Вид, номер и дата государственной регистрации права:	2.176.	Долевая собственность, № 02-04-30/010/2013-192 от 26.11.2013, 1/632
3. Ограничение прав и обременение объекта недвижимости:	не зарегистрировано	
1. Правообладатель (правообладатели):	1.177.	Сельское поселение Кушманаковский сельсовет муниципального района Бураевский район Республики Башкортостан
2. Вид, номер и дата государственной регистрации права:	2.177.	Долевая собственность, № 02-04-30/005/2014-371 от 28.05.2014, 1/632
3. Ограничение прав и обременение объекта недвижимости:	не зарегистрировано	
1. Правообладатель (правообладатели):	1.178.	Сельское поселение Кушманаковский сельсовет муниципального района Бураевский район Республики Башкортостан
2. Вид, номер и дата государственной регистрации права:	2.178.	Долевая собственность, № 02-04-30/006/2014-190 от 19.06.2014, 1/632
3. Ограничение прав и обременение объекта недвижимости:	не зарегистрировано	
1. Правообладатель (правообладатели):	1.179.	Мухтарова Загия Салимовна
2. Вид, номер и дата государственной регистрации права:	2.179.	Долевая собственность, № 02-04/130-04/330/001/2016-2959/2 от 09.09.2016, 1/632
3. Ограничение прав и обременение объекта недвижимости:	не зарегистрировано	

Государственный регистратор		ФГИС ЕГРН
полное наименование должности	подпись	инициалы, фамилия

М.П.

Земельный участок			
(вид объекта недвижимости)			
Лист № <u>   </u> Раздела <u> 2 </u>	Всего листов раздела <u> 2 </u> : <u>   </u>	Всего разделов: <u>   </u>	Всего листов выписки: <u>   </u>
<b>30.09.2021 № 99/2021/420872043</b>			
Кадастровый номер:		<b>02:17:000000:187 (единое землепользование)</b>	

1. Правообладатель (правообладатели):	1.180.	Бастанова Файруза Мударисовна
2. Вид, номер и дата государственной регистрации права:	2.180.	Долевая собственность, № 02-04/130-04/330/001/2016-3265/2 от 19.10.2016, 1/632
3. Ограничение прав и обременение объекта недвижимости:	не зарегистрировано	
1. Правообладатель (правообладатели):	1.181.	Сельское поселение Кушманаковский сельсовет муниципального района Бураевский район Республики Башкортостан
2. Вид, номер и дата государственной регистрации права:	2.181.	Долевая собственность, № 02-04/130-04/330/001/2016-3346/2 от 28.10.2016, 1/632
3. Ограничение прав и обременение объекта недвижимости:	не зарегистрировано	
1. Правообладатель (правообладатели):	1.182.	Сельское поселение Кушманаковский сельсовет муниципального района Бураевский район Республики Башкортостан
2. Вид, номер и дата государственной регистрации права:	2.182.	Долевая собственность, № 02-04/130-04/330/001/2016-3347/2 от 28.10.2016, 1/632
3. Ограничение прав и обременение объекта недвижимости:	не зарегистрировано	
1. Правообладатель (правообладатели):	1.183.	Сельское поселение Кушманаковский сельсовет муниципального района Бураевский район Республики Башкортостан
2. Вид, номер и дата государственной регистрации права:	2.183.	Долевая собственность, № 02-04/130-04/330/001/2016-3439/2 от 03.11.2016, 1/632
3. Ограничение прав и обременение объекта недвижимости:	не зарегистрировано	
1. Правообладатель (правообладатели):	1.184.	Сельское поселение Кушманаковский сельсовет муниципального района Бураевский район Республики Башкортостан
2. Вид, номер и дата государственной регистрации права:	2.184.	Долевая собственность, № 02:17:000000:187-02/130/2017-3 от 10.04.2017, 1/632
3. Ограничение прав и обременение объекта недвижимости:	не зарегистрировано	

Государственный регистратор		ФГИС ЕГРН
полное наименование должности	подпись	инициалы, фамилия

М.П.

<b>Земельный участок</b>			
(вид объекта недвижимости)			
Лист № ____ Раздела <u>2</u>	Всего листов раздела <u>2</u> : ____	Всего разделов: ____	Всего листов выписки: ____
<b>30.09.2021 № 99/2021/420872043</b>			
Кадастровый номер:		<b>02:17:000000:187 (единое землепользование)</b>	

1. Правообладатель (правообладатели):	1.185.	Сельское поселение Кушманаковский сельсовет муниципального района Бураевский район Республики Башкортостан
2. Вид, номер и дата государственной регистрации права:	2.185.	Долевая собственность, № 02:17:000000:187-02/130/2017-16 от 08.09.2017, 1/632
3. Ограничение прав и обременение объекта недвижимости:	не зарегистрировано	
1. Правообладатель (правообладатели):	1.186.	Сельское поселение Кушманаковский сельсовет муниципального района Бураевский район Республики Башкортостан
2. Вид, номер и дата государственной регистрации права:	2.186.	Долевая собственность, № 02:17:000000:187-02/130/2017-18 от 08.09.2017, 1/632
3. Ограничение прав и обременение объекта недвижимости:	не зарегистрировано	
1. Правообладатель (правообладатели):	1.187.	Сельское поселение Кушманаковский сельсовет муниципального района Бураевский район Республики Башкортостан
2. Вид, номер и дата государственной регистрации права:	2.187.	Долевая собственность, № 02:17:000000:187-02/130/2017-20 от 31.10.2017, 1/632
3. Ограничение прав и обременение объекта недвижимости:	не зарегистрировано	
1. Правообладатель (правообладатели):	1.188.	Сельское поселение Кушманаковский сельсовет муниципального района Бураевский район Республики Башкортостан
2. Вид, номер и дата государственной регистрации права:	2.188.	Долевая собственность, № 02:17:000000:187-02/130/2017-22 от 31.10.2017, 1/632
3. Ограничение прав и обременение объекта недвижимости:	не зарегистрировано	
1. Правообладатель (правообладатели):	1.189.	Сельское поселение Кушманаковский сельсовет муниципального района Бураевский район Республики Башкортостан
2. Вид, номер и дата государственной регистрации права:	2.189.	Долевая собственность, № 02:17:000000:187-02/130/2017-24 от 13.11.2017, 1/632
3. Ограничение прав и обременение объекта недвижимости:	не зарегистрировано	

Государственный регистратор		ФГИС ЕГРН
полное наименование должности	подпись	инициалы, фамилия

М.П.

<b>Земельный участок</b>			
(вид объекта недвижимости)			
Лист № ____ Раздела <u>2</u>	Всего листов раздела <u>2</u> : ____	Всего разделов: ____	Всего листов выписки: ____
<b>30.09.2021 № 99/2021/420872043</b>			
Кадастровый номер:		<b>02:17:000000:187 (единое землепользование)</b>	

1. Правообладатель (правообладатели):	1.190.	Сельское поселение Кушманаковский сельсовет муниципального района Бураевский район Республики Башкортостан
2. Вид, номер и дата государственной регистрации права:	2.190.	Долевая собственность, № 02:17:000000:187-02/130/2017-26 от 27.11.2017, 1/632
3. Ограничение прав и обременение объекта недвижимости:	не зарегистрировано	
1. Правообладатель (правообладатели):	1.191.	Сельское поселение Кушманаковский сельсовет муниципального района Бураевский район Республики Башкортостан
2. Вид, номер и дата государственной регистрации права:	2.191.	Долевая собственность, № 02:17:000000:187-02/130/2018-39 от 04.04.2018, 1/632
3. Ограничение прав и обременение объекта недвижимости:	не зарегистрировано	

Государственный регистратор		ФГИС ЕГРН
полное наименование должности	подпись	инициалы, фамилия

М.П.

<b>Земельный участок</b>			
(вид объекта недвижимости)			
Лист № ____ Раздела <u>2</u>	Всего листов раздела <u>2</u> : ____	Всего разделов: ____	Всего листов выписки: ____
<b>30.09.2021 № 99/2021/420872043</b>			
Кадастровый номер:		<b>02:17:000000:187 (единое землепользование)</b>	

1. Правообладатель (правообладатели):	1.192.	Шамсутдинова Резида Рамазановна
2. Вид, номер и дата государственной регистрации права:	2.192.	Долевая собственность, № 02:17:000000:187-02/130/2018-50 от 12.11.2018, 1/632
Ограничение прав и обременение объекта недвижимости:		
3.192.1.	вид:	Иные ограничения (обременения) прав
	дата государственной регистрации:	30.05.2019
	номер государственной регистрации:	02:17:000000:187-02/131/2019-61
	срок, на который установлено ограничение прав и обременение объекта недвижимости:	
	лицо, в пользу которого установлено ограничение прав и обременение объекта недвижимости:	
основание государственной регистрации:	'Постановление о запрете на совершение действий по регистрации ' №52236842/0239 от 27.05.2019, Бураевский районный отдел судебных приставов	
3.192.2.	вид:	Иные ограничения (обременения) прав
	дата государственной регистрации:	22.06.2020
	номер государственной регистрации:	02:17:000000:187-02/109/2020-97
	срок, на который установлено ограничение прав и обременение объекта недвижимости:	
	лицо, в пользу которого установлено ограничение прав и обременение объекта недвижимости:	
основание государственной регистрации:	'Постановление о запрете на совершение действий по регистрации ' №56651987/0239 от 18.06.2020, Бураевское районное отделение судебных приставов	

Государственный регистратор		ФГИС ЕГРН
полное наименование должности	подпись	инициалы, фамилия

М.П.

<b>Земельный участок</b>			
(вид объекта недвижимости)			
Лист № ____ Раздела <u>2</u>	Всего листов раздела <u>2</u> : ____	Всего разделов: ____	Всего листов выписки: ____
<b>30.09.2021 № 99/2021/420872043</b>			
Кадастровый номер:		<b>02:17:000000:187 (единое землепользование)</b>	
3.192.3.	вид:	Иные ограничения (обременения) прав	
	дата государственной регистрации:	21.12.2020	
	номер государственной регистрации:	02:17:000000:187-02/370/2020-107	
	срок, на который установлено ограничение прав и обременение объекта недвижимости:		
	лицо, в пользу которого установлено ограничение прав и обременение объекта недвижимости:	Не определено	
основание государственной регистрации:	'Постановление о запрете на совершение действий по регистрации (pdf)' №58417494/0239 по 27865/19/02039-ИП от 17.12.2020, Бураевское районное отделение судебных приставов		
1. Правообладатель (правообладатели):	1.193.	Сельское поселение Кушманакровский сельсовет муниципального района Бураевский район Республики Башкортостан	
2. Вид, номер и дата государственной регистрации права:	2.193.	Долевая собственность, № 02:17:000000:187-02/130/2019-54 от 28.03.2019, 1/632	
3. Ограничение прав и обременение объекта недвижимости: не зарегистрировано			
1. Правообладатель (правообладатели):	1.194.	Садиков Гилимхан Фатихович	
2. Вид, номер и дата государственной регистрации права:	2.194.	Долевая собственность, № 02:17:000000:187-02/130/2019-64 от 16.08.2019, 1/632	
3. Ограничение прав и обременение объекта недвижимости: не зарегистрировано			

Государственный регистратор		ФГИС ЕГРН
полное наименование должности	подпись	инициалы, фамилия

М.П.

<b>Земельный участок</b>			
(вид объекта недвижимости)			
Лист № <u>   </u> Раздела <u>2</u>	Всего листов раздела <u>2</u> : <u>   </u>	Всего разделов: <u>   </u>	Всего листов выписки: <u>   </u>
<b>30.09.2021 № 99/2021/420872043</b>			
Кадастровый номер:		<b>02:17:000000:187 (единое землепользование)</b>	

1. Правообладатель (правообладатели):	1.195.	Сельское поселение Кушманаковский сельсовет муниципального района Бураевский район Республики Башкортостан
2. Вид, номер и дата государственной регистрации права:	2.195.	Долевая собственность, № 02:17:000000:187-02/130/2019-69 от 18.12.2019, 1/632
3. Ограничение прав и обременение объекта недвижимости:	не зарегистрировано	
1. Правообладатель (правообладатели):	1.196.	Сельское поселение Кушманаковский сельсовет муниципального района Бураевский район Республики Башкортостан
2. Вид, номер и дата государственной регистрации права:	2.196.	Долевая собственность, № 02:17:000000:187-02/120/2020-106 от 26.11.2020, 1/632
3. Ограничение прав и обременение объекта недвижимости:	не зарегистрировано	
1. Правообладатель (правообладатели):	1.197.	Ахатова Аниса Гафиатулловна
2. Вид, номер и дата государственной регистрации права:	2.197.	Долевая собственность, № 02:17:000000:187-02/120/2021-149 от 28.04.2021, 1/632
3. Ограничение прав и обременение объекта недвижимости:	не зарегистрировано	
1. Правообладатель (правообладатели):	1.198.	Мухтарова Загия Салимовна
2. Вид, номер и дата государственной регистрации права:	2.198.	Долевая собственность, № 02:17:000000:187-02/120/2021-161 от 19.05.2021, 1/632
3. Ограничение прав и обременение объекта недвижимости:	не зарегистрировано	
1. Правообладатель (правообладатели):	1.199.	Мухудинов Рамил Анасович
2. Вид, номер и дата государственной регистрации права:	2.199.	Долевая собственность, № 02:17:000000:187-02/120/2021-175 от 06.07.2021, 1/632
3. Ограничение прав и обременение объекта недвижимости:	не зарегистрировано	

Государственный регистратор		ФГИС ЕГРН
полное наименование должности	подпись	инициалы, фамилия

М.П.

<b>Земельный участок</b>			
(вид объекта недвижимости)			
Лист № <u>   </u> Раздела <u>2</u>	Всего листов раздела <u>2</u> : <u>   </u>	Всего разделов: <u>   </u>	Всего листов выписки: <u>   </u>
<b>30.09.2021 № 99/2021/420872043</b>			
Кадастровый номер:		<b>02:17:000000:187 (единое землепользование)</b>	

1. Правообладатель (правообладатели):	1.200.	данные о правообладателе отсутствуют
2. Вид, номер и дата государственной регистрации права:	2.200.	не зарегистрировано
3. Ограничение прав и обременение объекта недвижимости:		
	вид:	Иные ограничения (обременения) прав
	дата государственной регистрации:	19.08.2020
	номер государственной регистрации:	02:17:000000:187-02/227/2020-99
3.200.1.	срок, на который установлено ограничение прав и обременение объекта недвижимости:	
	лицо, в пользу которого установлено ограничение прав и обременение объекта недвижимости:	не определено
	основание государственной регистрации:	'Постановление о запрете на совершение действий по регистрации (pdf)' №57242590/0239, 19255/19/02039-ИП от 17.08.2020, Бураевское районное отделение судебных приставов
4. Договоры участия в долевом строительстве:	не зарегистрировано	
5. Заявленные в судебном порядке права требования:	данные отсутствуют	
6. Сведения о возражении в отношении зарегистрированного права:	данные отсутствуют	
7. Сведения о наличии решения об изъятии объекта недвижимости для государственных и муниципальных нужд:	данные отсутствуют	
8. Сведения о невозможности государственной регистрации без личного участия правообладателя или его законного представителя:		
9. Правопритязания и сведения о наличии поступивших, но не рассмотренных заявлений о проведении государственной регистрации права (перехода, прекращения права), ограничения права или обременения объекта недвижимости, сделки в отношении объекта недвижимости:	данные отсутствуют	
10. Сведения об осуществлении государственной регистрации сделки, права, ограничения права без необходимого в силу закона согласия третьего лица, органа:	данные отсутствуют	
11. Сведения о невозможности государственной регистрации перехода, прекращения, ограничения права на земельный участок из земель сельскохозяйственного назначения:		

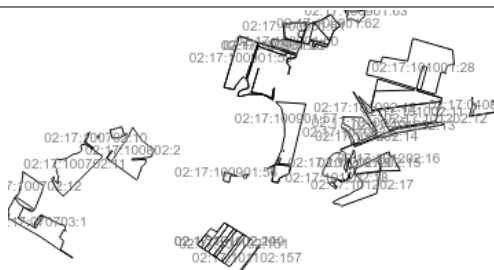
Государственный регистратор		ФГИС ЕГРН
полное наименование должности	подпись	инициалы, фамилия

М.П.



Выписка из Единого государственного реестра недвижимости об объекте недвижимости  
**Описание местоположения земельного участка**

<b>Земельный участок</b>			
(вид объекта недвижимости)			
Лист № ____ Раздела <u>3</u>	Всего листов раздела <u>3</u> : ____	Всего разделов: ____	Всего листов выписки: ____
<b>30.09.2021 № 99/2021/420872043</b>			
Кадастровый номер:		<b>02:17:000000:187 (единое землепользование)</b>	

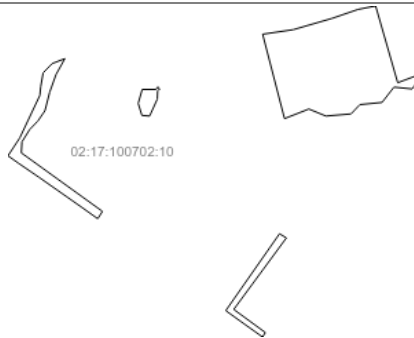
План (чертеж, схема) земельного участка			
			
Масштаб 1: данные отсутствуют	Условные обозначения:		

Государственный регистратор		ФГИС ЕГРН
полное наименование должности	подпись	инициалы, фамилия

М.П.


Выписка из Единого государственного реестра недвижимости об объекте недвижимости  
**Описание местоположения земельного участка**

<b>Земельный участок</b>			
(вид объекта недвижимости)			
Лист № ____ Раздела <u>3</u>	Всего листов раздела <u>3</u> : ____	Всего разделов: ____	Всего листов выписки: ____
<b>30.09.2021 № 99/2021/420872043</b>			
Кадастровый номер:		<b>02:17:000000:187 (единое землепользование)</b>	

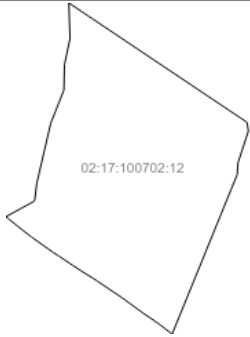
План (чертеж, схема) земельного участка			
			
Масштаб 1: данные отсутствуют	Условные обозначения:		

Государственный регистратор		ФГИС ЕГРН
полное наименование должности	подпись	инициалы, фамилия

М.П.

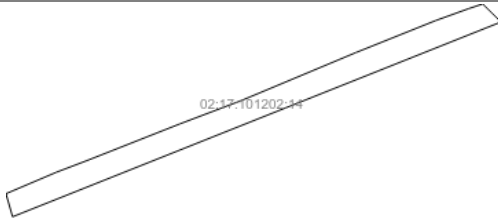
<b>Земельный участок</b>			
(вид объекта недвижимости)			
Лист № ____ Раздела <u>3</u>	Всего листов раздела <u>3</u> : ____	Всего разделов: ____	Всего листов выписки: ____
<b>30.09.2021 № 99/2021/420872043</b>			
Кадастровый номер:		<b>02:17:000000:187 (единое землепользование)</b>	
План (чертеж, схема) земельного участка			
			
Масштаб 1: данные отсутствуют	Условные обозначения:		
Государственный регистратор		ФГИС ЕГРН	
полное наименование должности	подпись	инициалы, фамилия	

М.П.

<b>Земельный участок</b>			
(вид объекта недвижимости)			
Лист № ____ Раздела <u>3</u>	Всего листов раздела <u>3</u> : ____	Всего разделов: ____	Всего листов выписки: ____
<b>30.09.2021 № 99/2021/420872043</b>			
Кадастровый номер:		<b>02:17:000000:187 (единое землепользование)</b>	
План (чертеж, схема) земельного участка			
			
Масштаб 1: данные отсутствуют	Условные обозначения:		
Государственный регистратор		ФГИС ЕГРН	
полное наименование должности	подпись	инициалы, фамилия	

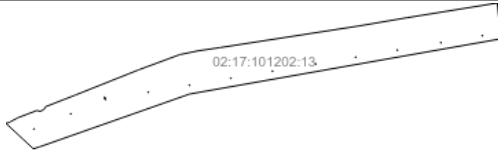
М.П.

Выписка из Единого государственного реестра недвижимости об объекте недвижимости  
**Описание местоположения земельного участка**

<b>Земельный участок</b>			
(вид объекта недвижимости)			
Лист № ____ Раздела <u>3</u>	Всего листов раздела <u>3</u> : ____	Всего разделов: ____	Всего листов выписки: ____
<b>30.09.2021 № 99/2021/420872043</b>			
Кадастровый номер:		<b>02:17:000000:187 (единое землепользование)</b>	
План (чертеж, схема) земельного участка			
			
Масштаб 1: данные отсутствуют	Условные обозначения:		
Государственный регистратор		ФГИС ЕГРН	
полное наименование должности	подпись	инициалы, фамилия	

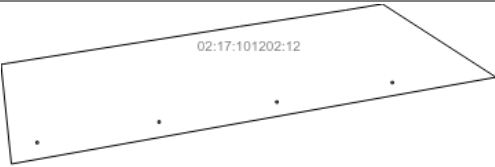
М.П.

Выписка из Единого государственного реестра недвижимости об объекте недвижимости  
**Описание местоположения земельного участка**

<b>Земельный участок</b>			
(вид объекта недвижимости)			
Лист № ____ Раздела <u>3</u>	Всего листов раздела <u>3</u> : ____	Всего разделов: ____	Всего листов выписки: ____
<b>30.09.2021 № 99/2021/420872043</b>			
Кадастровый номер:		<b>02:17:000000:187 (единое землепользование)</b>	
План (чертеж, схема) земельного участка			
			
Масштаб 1: данные отсутствуют	Условные обозначения:		
Государственный регистратор		ФГИС ЕГРН	
полное наименование должности	подпись	инициалы, фамилия	

М.П.

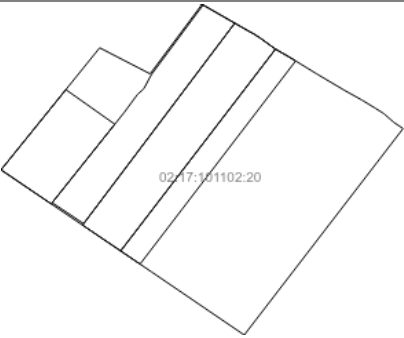
<b>Земельный участок</b>			
(вид объекта недвижимости)			
Лист № ___ Раздела <u>3</u>	Всего листов раздела <u>3</u> : ___	Всего разделов: ___	Всего листов выписки: ___
<b>30.09.2021 № 99/2021/420872043</b>			
Кадастровый номер:		<b>02:17:000000:187 (единое землепользование)</b>	

План (чертеж, схема) земельного участка			
			
Масштаб 1: данные отсутствуют	Условные обозначения:		

Государственный регистратор		ФГИС ЕГРН
полное наименование должности	подпись	инициалы, фамилия

М.П.

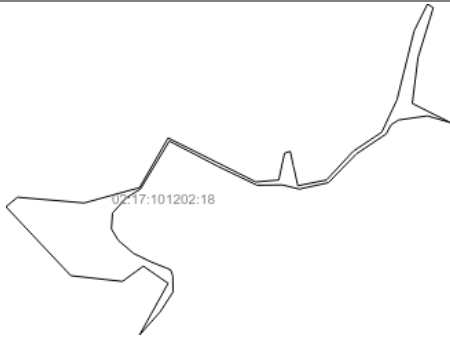
<b>Земельный участок</b>			
(вид объекта недвижимости)			
Лист № ___ Раздела <u>3</u>	Всего листов раздела <u>3</u> : ___	Всего разделов: ___	Всего листов выписки: ___
<b>30.09.2021 № 99/2021/420872043</b>			
Кадастровый номер:		<b>02:17:000000:187 (единое землепользование)</b>	

План (чертеж, схема) земельного участка			
			
Масштаб 1: данные отсутствуют	Условные обозначения:		

Государственный регистратор		ФГИС ЕГРН
полное наименование должности	подпись	инициалы, фамилия


М.П.

Выписка из Единого государственного реестра недвижимости об объекте недвижимости  
**Описание местоположения земельного участка**

<b>Земельный участок</b>			
(вид объекта недвижимости)			
Лист № <u>    </u> Раздела <u>3</u>	Всего листов раздела <u>3</u> : <u>    </u>	Всего разделов: <u>    </u>	Всего листов выписки: <u>    </u>
<b>30.09.2021 № 99/2021/420872043</b>			
Кадастровый номер:		<b>02:17:000000:187 (единое землепользование)</b>	
План (чертеж, схема) земельного участка			
			
Масштаб 1: данные отсутствуют	Условные обозначения:		
Государственный регистратор		ФГИС ЕГРН	
полное наименование должности	подпись	инициалы, фамилия	

М.П.

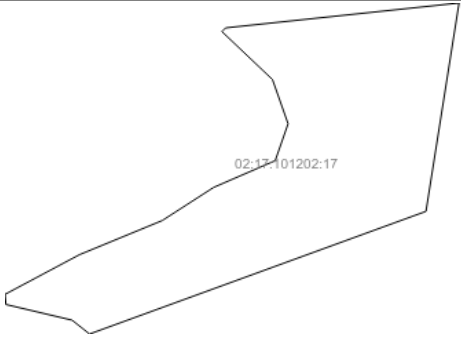
Выписка из Единого государственного реестра недвижимости об объекте недвижимости  
**Описание местоположения земельного участка**

<b>Земельный участок</b>			
(вид объекта недвижимости)			
Лист № <u>    </u> Раздела <u>3</u>	Всего листов раздела <u>3</u> : <u>    </u>	Всего разделов: <u>    </u>	Всего листов выписки: <u>    </u>
<b>30.09.2021 № 99/2021/420872043</b>			
Кадастровый номер:		<b>02:17:000000:187 (единое землепользование)</b>	
План (чертеж, схема) земельного участка			
			
Масштаб 1: данные отсутствуют	Условные обозначения:		
Государственный регистратор		ФГИС ЕГРН	
полное наименование должности	подпись	инициалы, фамилия	

М.П.

<b>Земельный участок</b>			
(вид объекта недвижимости)			
Лист № ____ Раздела <u>3</u>	Всего листов раздела <u>3</u> : ____	Всего разделов: ____	Всего листов выписки: ____
<b>30.09.2021 № 99/2021/420872043</b>			
Кадастровый номер:		<b>02:17:000000:187 (единое землепользование)</b>	
План (чертеж, схема) земельного участка			
			
Масштаб 1: данные отсутствуют	Условные обозначения:		
Государственный регистратор		ФГИС ЕГРН	
полное наименование должности		подпись	
		инициалы, фамилия	

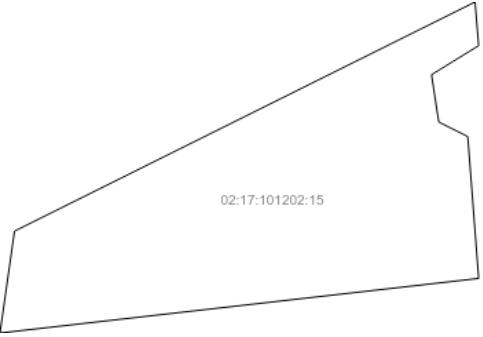
М.П.

<b>Земельный участок</b>			
(вид объекта недвижимости)			
Лист № ____ Раздела <u>3</u>	Всего листов раздела <u>3</u> : ____	Всего разделов: ____	Всего листов выписки: ____
<b>30.09.2021 № 99/2021/420872043</b>			
Кадастровый номер:		<b>02:17:000000:187 (единое землепользование)</b>	
План (чертеж, схема) земельного участка			
			
Масштаб 1: данные отсутствуют	Условные обозначения:		
Государственный регистратор		ФГИС ЕГРН	
полное наименование должности		подпись	
		инициалы, фамилия	

М.П.

Выписка из Единого государственного реестра недвижимости об объекте недвижимости  
Описание местоположения земельного участка

<b>Земельный участок</b>			
(вид объекта недвижимости)			
Лист № ____ Раздела <u>3</u>	Всего листов раздела <u>3</u> : ____	Всего разделов: ____	Всего листов выписки: ____
<b>30.09.2021 № 99/2021/420872043</b>			
Кадастровый номер:		<b>02:17:000000:187 (единое землепользование)</b>	


План (чертеж, схема) земельного участка			
			
Масштаб 1: данные отсутствуют	Условные обозначения:		

Государственный регистратор		ФГИС ЕГРН
полное наименование должности	подпись	инициалы, фамилия

М.П.

Выписка из Единого государственного реестра недвижимости об объекте недвижимости  
Описание местоположения земельного участка


<b>Земельный участок</b>			
(вид объекта недвижимости)			
Лист № ____ Раздела <u>3</u>	Всего листов раздела <u>3</u> : ____	Всего разделов: ____	Всего листов выписки: ____
<b>30.09.2021 № 99/2021/420872043</b>			
Кадастровый номер:		<b>02:17:000000:187 (единое землепользование)</b>	

План (чертеж, схема) земельного участка			
			
Масштаб 1: данные отсутствуют	Условные обозначения:		

Государственный регистратор		ФГИС ЕГРН
полное наименование должности	подпись	инициалы, фамилия

М.П.

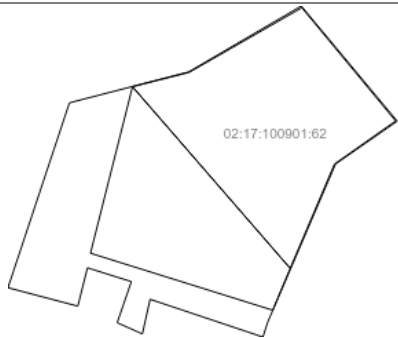
<b>Земельный участок</b>			
(вид объекта недвижимости)			
Лист № ____ Раздела <u>3</u>	Всего листов раздела <u>3</u> : ____	Всего разделов: ____	Всего листов выписки: ____
<b>30.09.2021 № 99/2021/420872043</b>			
Кадастровый номер:		<b>02:17:000000:187 (единое землепользование)</b>	

План (чертеж, схема) земельного участка			
			
Масштаб 1: данные отсутствуют	Условные обозначения:		

Государственный регистратор		ФГИС ЕГРН
полное наименование должности	подпись	инициалы, фамилия

М.П.

<b>Земельный участок</b>			
(вид объекта недвижимости)			
Лист № ____ Раздела <u>3</u>	Всего листов раздела <u>3</u> : ____	Всего разделов: ____	Всего листов выписки: ____
<b>30.09.2021 № 99/2021/420872043</b>			
Кадастровый номер:		<b>02:17:000000:187 (единое землепользование)</b>	

План (чертеж, схема) земельного участка			
			
Масштаб 1: данные отсутствуют	Условные обозначения:		

Государственный регистратор		ФГИС ЕГРН
полное наименование должности	подпись	инициалы, фамилия

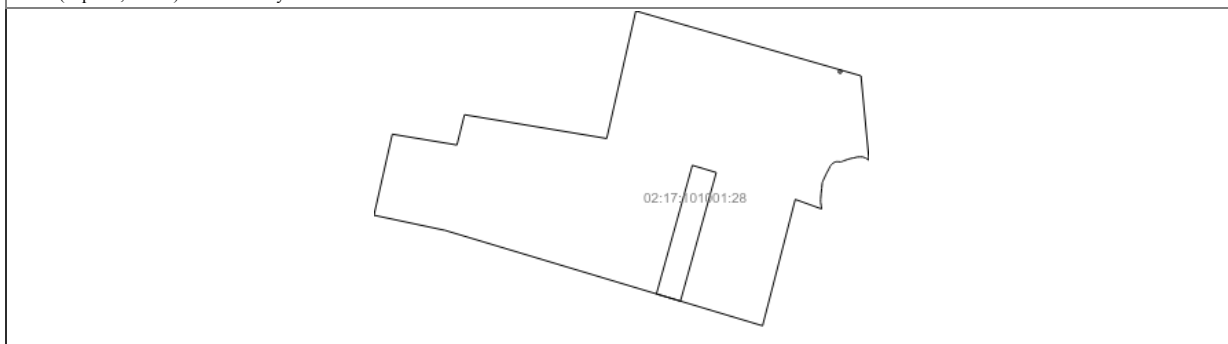
М.П.



Выписка из Единого государственного реестра недвижимости об объекте недвижимости  
Описание местоположения земельного участка

<b>Земельный участок</b>			
(вид объекта недвижимости)			
Лист № <u>    </u> Раздела <u>3</u>	Всего листов раздела <u>3</u> : <u>    </u>	Всего разделов: <u>    </u>	Всего листов выписки: <u>    </u>
<b>30.09.2021 № 99/2021/420872043</b>			
Кадастровый номер:		<b>02:17:000000:187 (единое землепользование)</b>	

План (чертеж, схема) земельного участка



Масштаб 1: данные отсутствуют	Условные обозначения:		
-------------------------------	-----------------------	--	--

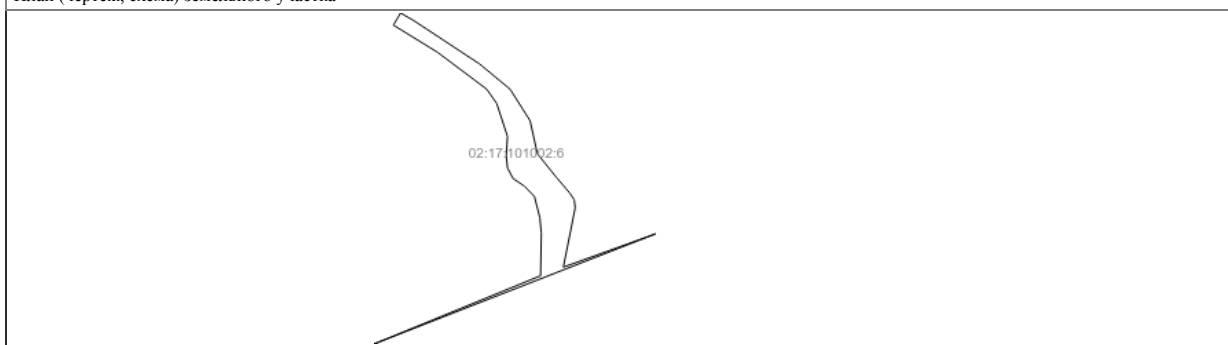
Государственный регистратор		ФГИС ЕГРН
полное наименование должности	подпись	инициалы, фамилия

М.П.

Выписка из Единого государственного реестра недвижимости об объекте недвижимости  
Описание местоположения земельного участка

<b>Земельный участок</b>			
(вид объекта недвижимости)			
Лист № <u>    </u> Раздела <u>3</u>	Всего листов раздела <u>3</u> : <u>    </u>	Всего разделов: <u>    </u>	Всего листов выписки: <u>    </u>
<b>30.09.2021 № 99/2021/420872043</b>			
Кадастровый номер:		<b>02:17:000000:187 (единое землепользование)</b>	

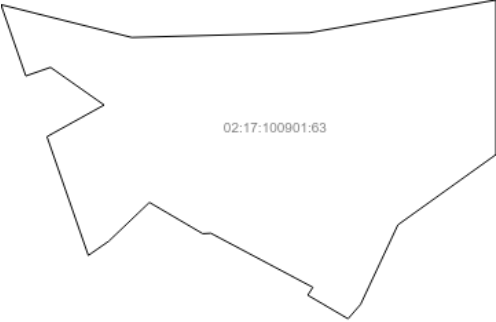
План (чертеж, схема) земельного участка




Масштаб 1: данные отсутствуют	Условные обозначения:		
-------------------------------	-----------------------	--	--

Государственный регистратор		ФГИС ЕГРН
полное наименование должности	подпись	инициалы, фамилия

М.П.

<b>Земельный участок</b>			
(вид объекта недвижимости)			
Лист № ____ Раздела <u>3</u>	Всего листов раздела <u>3</u> : ____	Всего разделов: ____	Всего листов выписки: ____
<b>30.09.2021 № 99/2021/420872043</b>			
Кадастровый номер:		<b>02:17:000000:187 (единое землепользование)</b>	
План (чертеж, схема) земельного участка			
			
Масштаб 1: данные отсутствуют	Условные обозначения:		
Государственный регистратор		ФГИС ЕГРН	
полное наименование должности	подпись	инициалы, фамилия	

М.П.

<b>Земельный участок</b>			
(вид объекта недвижимости)			
Лист № ____ Раздела <u>3</u>	Всего листов раздела <u>3</u> : ____	Всего разделов: ____	Всего листов выписки: ____
<b>30.09.2021 № 99/2021/420872043</b>			
Кадастровый номер:		<b>02:17:000000:187 (единое землепользование)</b>	
План (чертеж, схема) земельного участка			
			
Масштаб 1: данные отсутствуют	Условные обозначения:		
Государственный регистратор		ФГИС ЕГРН	
полное наименование должности	подпись	инициалы, фамилия	

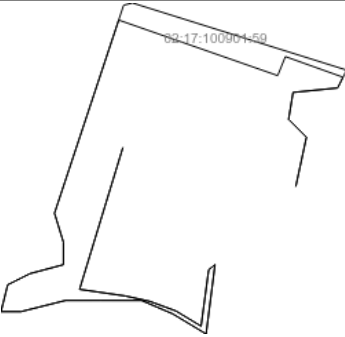
М.П.

Выписка из Единого государственного реестра недвижимости об объекте недвижимости  
Описание местоположения земельного участка

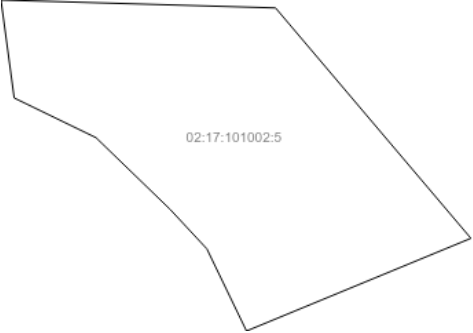
<b>Земельный участок</b>			
(вид объекта недвижимости)			
Лист № <u>    </u> Раздела <u>3</u>	Всего листов раздела <u>3</u> : <u>    </u>	Всего разделов: <u>    </u>	Всего листов выписки: <u>    </u>
<b>30.09.2021 № 99/2021/420872043</b>			
Кадастровый номер:		<b>02:17:000000:187 (единое землепользование)</b>	
План (чертеж, схема) земельного участка			
			
Масштаб 1: данные отсутствуют	Условные обозначения:		
Государственный регистратор		ФГИС ЕГРН	
полное наименование должности	подпись	инициалы, фамилия	

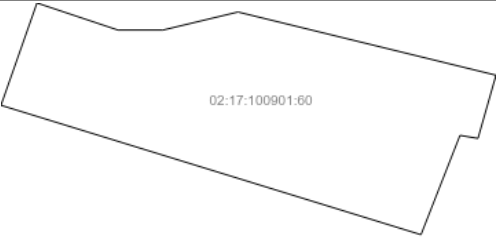
М.П.

Выписка из Единого государственного реестра недвижимости об объекте недвижимости  
Описание местоположения земельного участка


<b>Земельный участок</b>			
(вид объекта недвижимости)			
Лист № <u>    </u> Раздела <u>3</u>	Всего листов раздела <u>3</u> : <u>    </u>	Всего разделов: <u>    </u>	Всего листов выписки: <u>    </u>
<b>30.09.2021 № 99/2021/420872043</b>			
Кадастровый номер:		<b>02:17:000000:187 (единое землепользование)</b>	
План (чертеж, схема) земельного участка			
			
Масштаб 1: данные отсутствуют	Условные обозначения:		
Государственный регистратор		ФГИС ЕГРН	
полное наименование должности	подпись	инициалы, фамилия	

М.П.

<b>Земельный участок</b>			
(вид объекта недвижимости)			
Лист № ____ Раздела <u>3</u>	Всего листов раздела <u>3</u> : ____	Всего разделов: ____	Всего листов выписки: ____
30.09.2021 № 99/2021/420872043			
Кадастровый номер:		02:17:000000:187 (единое землепользование)	
План (чертеж, схема) земельного участка			
			
Масштаб 1: данные отсутствуют	Условные обозначения:		
Государственный регистратор		ФГИС ЕГРН	
полное наименование должности		подпись	
		инициалы, фамилия	
М.П.			

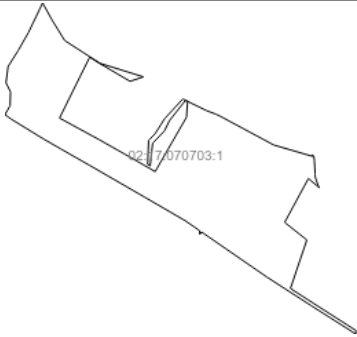
<b>Земельный участок</b>			
(вид объекта недвижимости)			
Лист № ____ Раздела <u>3</u>	Всего листов раздела <u>3</u> : ____	Всего разделов: ____	Всего листов выписки: ____
30.09.2021 № 99/2021/420872043			
Кадастровый номер:		02:17:000000:187 (единое землепользование)	
План (чертеж, схема) земельного участка			
			
Масштаб 1: данные отсутствуют	Условные обозначения:		
Государственный регистратор		ФГИС ЕГРН	
полное наименование должности		подпись	
		инициалы, фамилия	
М.П.			

Выписка из Единого государственного реестра недвижимости об объекте недвижимости  
**Описание местоположения земельного участка**

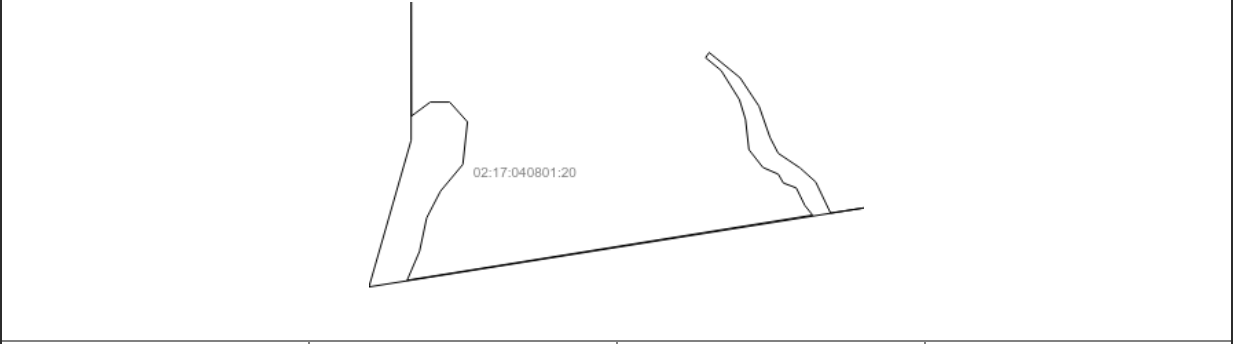
<b>Земельный участок</b>			
(вид объекта недвижимости)			
Лист № ____ Раздела <u>3</u>	Всего листов раздела <u>3</u> : ____	Всего разделов: ____	Всего листов выписки: ____
<b>30.09.2021 № 99/2021/420872043</b>			
Кадастровый номер:		<b>02:17:000000:187 (единое землепользование)</b>	
План (чертеж, схема) земельного участка			
			
Масштаб 1: данные отсутствуют	Условные обозначения:		
Государственный регистратор		ФГИС ЕГРН	
полное наименование должности	подпись	инициалы, фамилия	

М.П.

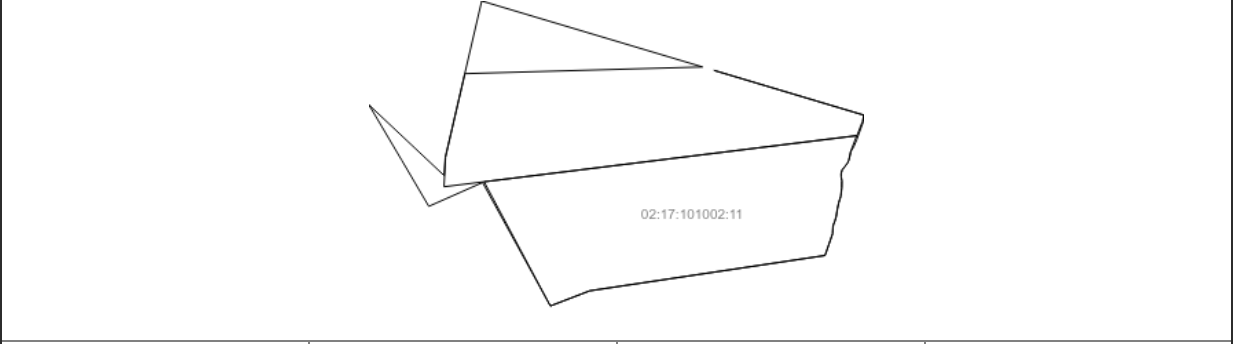
Выписка из Единого государственного реестра недвижимости об объекте недвижимости  
**Описание местоположения земельного участка**

<b>Земельный участок</b>			
(вид объекта недвижимости)			
Лист № ____ Раздела <u>3</u>	Всего листов раздела <u>3</u> : ____	Всего разделов: ____	Всего листов выписки: ____
<b>30.09.2021 № 99/2021/420872043</b>			
Кадастровый номер:		<b>02:17:000000:187 (единое землепользование)</b>	
План (чертеж, схема) земельного участка			
			
Масштаб 1: данные отсутствуют	Условные обозначения:		
Государственный регистратор		ФГИС ЕГРН	
полное наименование должности	подпись	инициалы, фамилия	

М.П.

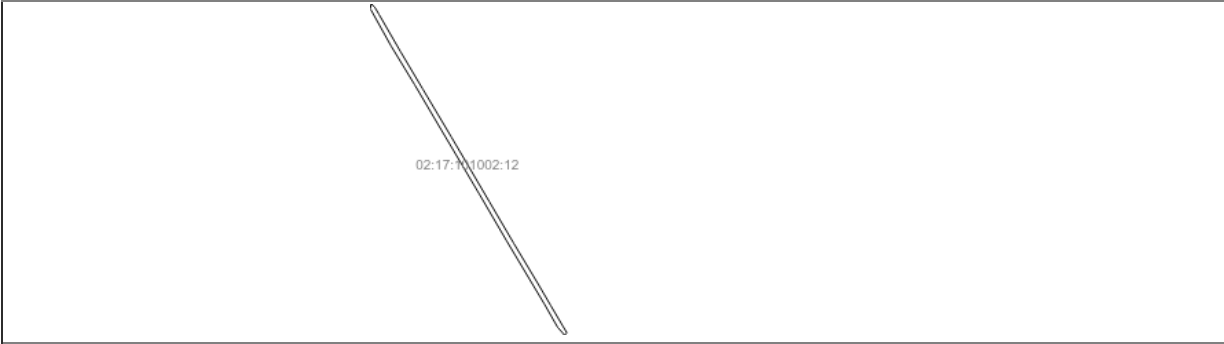
<b>Земельный участок</b>			
(вид объекта недвижимости)			
Лист № <u>    </u> Раздела <u>3</u>	Всего листов раздела <u>3</u> : <u>    </u>	Всего разделов: <u>    </u>	Всего листов выписки: <u>    </u>
30.09.2021 № 99/2021/420872043			
Кадастровый номер:		02:17:000000:187 (единое землепользование)	
План (чертеж, схема) земельного участка			
			
Масштаб 1: данные отсутствуют	Условные обозначения:		
Государственный регистратор		ФГИС ЕГРН	
полное наименование должности	подпись	инициалы, фамилия	

М.П.

<b>Земельный участок</b>			
(вид объекта недвижимости)			
Лист № <u>    </u> Раздела <u>3</u>	Всего листов раздела <u>3</u> : <u>    </u>	Всего разделов: <u>    </u>	Всего листов выписки: <u>    </u>
30.09.2021 № 99/2021/420872043			
Кадастровый номер:		02:17:000000:187 (единое землепользование)	
План (чертеж, схема) земельного участка			
			
Масштаб 1: данные отсутствуют	Условные обозначения:		
Государственный регистратор		ФГИС ЕГРН	
полное наименование должности	подпись	инициалы, фамилия	

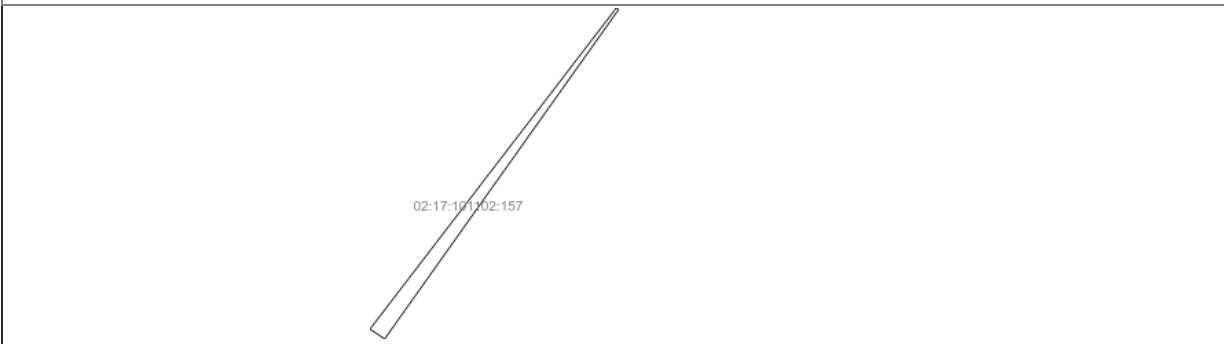
М.П.

Выписка из Единого государственного реестра недвижимости об объекте недвижимости  
**Описание местоположения земельного участка**

<b>Земельный участок</b>			
(вид объекта недвижимости)			
Лист № ___ Раздела <u>3</u>	Всего листов раздела <u>3</u> : ___	Всего разделов: ___	Всего листов выписки: ___
<b>30.09.2021 № 99/2021/420872043</b>			
Кадастровый номер:		<b>02:17:000000:187 (единое землепользование)</b>	
План (чертеж, схема) земельного участка			
			
Масштаб 1: данные отсутствуют	Условные обозначения:		
Государственный регистратор		ФГИС ЕГРН	
полное наименование должности	подпись	инициалы, фамилия	

М.П.

Выписка из Единого государственного реестра недвижимости об объекте недвижимости  
**Описание местоположения земельного участка**

<b>Земельный участок</b>			
(вид объекта недвижимости)			
Лист № ___ Раздела <u>3</u>	Всего листов раздела <u>3</u> : ___	Всего разделов: ___	Всего листов выписки: ___
<b>30.09.2021 № 99/2021/420872043</b>			
Кадастровый номер:		<b>02:17:000000:187 (единое землепользование)</b>	
План (чертеж, схема) земельного участка			
			
Масштаб 1: данные отсутствуют	Условные обозначения:		
Государственный регистратор		ФГИС ЕГРН	
полное наименование должности	подпись	инициалы, фамилия	

М.П.

<b>Земельный участок</b>			
(вид объекта недвижимости)			
Лист № __ Раздела <b>3.1</b>	Всего листов раздела <b>3.1</b> : __	Всего разделов: __	Всего листов выписки: __
<b>30.09.2021 № 99/2021/420872043</b>			
Кадастровый номер:		<b>02:17:000000:187 (единое землепользование)</b>	

Описание местоположения границ земельного участка							
Номер п/п	Номер точки		Дирекционный угол	Горизонтальное проложение, м	Описание закрепления на местности	Кадастровые номера смежных участков	Сведения об адресах правообладателей смежных земельных участков
	начальная	конечная					
1	2	3	4	5	6	7	8
1	1	2	данные отсутствуют	данные отсутствуют	данные отсутствуют	данные отсутствуют	данные отсутствуют
2	1	2	данные отсутствуют	данные отсутствуют	данные отсутствуют	данные отсутствуют	данные отсутствуют
3	1	2	данные отсутствуют	данные отсутствуют	данные отсутствуют	данные отсутствуют	данные отсутствуют
4	2	3	данные отсутствуют	данные отсутствуют	данные отсутствуют	данные отсутствуют	данные отсутствуют
5	2	3	данные отсутствуют	данные отсутствуют	данные отсутствуют	данные отсутствуют	данные отсутствуют
6	2	3	данные отсутствуют	данные отсутствуют	данные отсутствуют	данные отсутствуют	данные отсутствуют
7	3	4	данные отсутствуют	данные отсутствуют	данные отсутствуют	данные отсутствуют	данные отсутствуют
8	3	4	данные отсутствуют	данные отсутствуют	данные отсутствуют	данные отсутствуют	данные отсутствуют
9	3	4	данные отсутствуют	данные отсутствуют	данные отсутствуют	данные отсутствуют	данные отсутствуют
10	4	5	данные отсутствуют	данные отсутствуют	данные отсутствуют	данные отсутствуют	данные отсутствуют
11	4	5	данные отсутствуют	данные отсутствуют	данные отсутствуют	данные отсутствуют	данные отсутствуют
12	4	5	данные отсутствуют	данные отсутствуют	данные отсутствуют	данные отсутствуют	данные отсутствуют
13	5	6	данные отсутствуют	данные отсутствуют	данные отсутствуют	данные отсутствуют	данные отсутствуют
14	5	6	данные отсутствуют	данные отсутствуют	данные отсутствуют	данные отсутствуют	данные отсутствуют
			отсутствуют	отсутствуют			
15	5	1	данные отсутствуют	данные отсутствуют	данные отсутствуют	данные отсутствуют	данные отсутствуют

Государственный регистратор		ФГИС ЕГРН
полное наименование должности	подпись	инициалы, фамилия

М.П.



<b>Земельный участок</b>			
(вид объекта недвижимости)			
Лист № __	Раздела <b>3.1</b>	Всего листов раздела <b>3.1</b> : __	Всего разделов: __
<b>30.09.2021 № 99/2021/420872043</b>			
Кадастровый номер:		<b>02:17:000000:187 (единое землепользование)</b>	

Описание местоположения границ земельного участка							
Номер п/п	Номер точки		Дирекционный угол	Горизонтальное проложение, м	Описание закрепления на местности	Кадастровые номера смежных участков	Сведения об адресах правообладателей смежных земельных участков
	начальная	конечная					
1	2	3	4	5	6	7	8
16	6	1	данные отсутствуют	данные отсутствуют	данные отсутствуют	данные отсутствуют	данные отсутствуют
17	6	7	данные отсутствуют	данные отсутствуют	данные отсутствуют	данные отсутствуют	данные отсутствуют
18	7	1	данные отсутствуют	данные отсутствуют	данные отсутствуют	данные отсутствуют	данные отсутствуют
19	1538	1539	данные отсутствуют	данные отсутствуют	данные отсутствуют	данные отсутствуют	данные отсутствуют
20	1538	1551	данные отсутствуют	данные отсутствуют	данные отсутствуют	данные отсутствуют	данные отсутствуют
21	1539	1540	данные отсутствуют	данные отсутствуют	данные отсутствуют	данные отсутствуют	данные отсутствуют
22	1540	1541	данные отсутствуют	данные отсутствуют	данные отсутствуют	данные отсутствуют	данные отсутствуют
23	1541	1542	данные отсутствуют	данные отсутствуют	данные отсутствуют	данные отсутствуют	данные отсутствуют
24	1542	1543	данные отсутствуют	данные отсутствуют	данные отсутствуют	данные отсутствуют	данные отсутствуют
25	1543	1544	данные отсутствуют	данные отсутствуют	данные отсутствуют	данные отсутствуют	данные отсутствуют
26	1544	1545	данные отсутствуют	данные отсутствуют	данные отсутствуют	данные отсутствуют	данные отсутствуют
27	1545	1546	данные отсутствуют	данные отсутствуют	данные отсутствуют	данные отсутствуют	данные отсутствуют
28	1546	1547	данные отсутствуют	данные отсутствуют	данные отсутствуют	данные отсутствуют	данные отсутствуют
29	1547	1548	данные отсутствуют	данные отсутствуют	данные отсутствуют	данные отсутствуют	данные отсутствуют
30	1548	1549	данные отсутствуют	данные отсутствуют	данные отсутствуют	данные отсутствуют	данные отсутствуют

Государственный регистратор		ФГИС ЕГРН
полное наименование должности	подпись	инициалы, фамилия

М.П.

<b>Земельный участок</b>			
(вид объекта недвижимости)			
Лист № __	Раздела <b>3.1</b>	Всего листов раздела <b>3.1</b> : __	Всего разделов: __
Всего листов выписки: __			
<b>30.09.2021 № 99/2021/420872043</b>			
Кадастровый номер:		<b>02:17:000000:187 (единое землепользование)</b>	

Описание местоположения границ земельного участка							
Номер п/п	Номер точки		Дирекционный угол	Горизонтальное проложение, м	Описание закрепления на местности	Кадастровые номера смежных участков	Сведения об адресах правообладателей смежных земельных участков
	начальная	конечная					
1	2	3	4	5	6	7	8
31	1549	1550	данные отсутствуют	данные отсутствуют	данные отсутствуют	данные отсутствуют	данные отсутствуют
32	1550	1551	данные отсутствуют	данные отсутствуют	данные отсутствуют	данные отсутствуют	данные отсутствуют
33	1563	1564	данные отсутствуют	данные отсутствуют	данные отсутствуют	данные отсутствуют	данные отсутствуют
34	1563	1570	данные отсутствуют	данные отсутствуют	данные отсутствуют	данные отсутствуют	данные отсутствуют
35	1564	1565	данные отсутствуют	данные отсутствуют	данные отсутствуют	данные отсутствуют	данные отсутствуют
36	1565	1566	данные отсутствуют	данные отсутствуют	данные отсутствуют	данные отсутствуют	данные отсутствуют
37	1566	1567	данные отсутствуют	данные отсутствуют	данные отсутствуют	данные отсутствуют	данные отсутствуют
38	1567	1568	данные отсутствуют	данные отсутствуют	данные отсутствуют	данные отсутствуют	данные отсутствуют
39	1568	1569	данные отсутствуют	данные отсутствуют	данные отсутствуют	данные отсутствуют	данные отсутствуют
40	1569	1570	данные отсутствуют	данные отсутствуют	данные отсутствуют	данные отсутствуют	данные отсутствуют
41	1571	1572	данные отсутствуют	данные отсутствуют	данные отсутствуют	данные отсутствуют	данные отсутствуют
42	1571	1580	данные отсутствуют	данные отсутствуют	данные отсутствуют	данные отсутствуют	данные отсутствуют
43	1572	1573	данные отсутствуют	данные отсутствуют	данные отсутствуют	данные отсутствуют	данные отсутствуют
44	1573	1574	данные отсутствуют	данные отсутствуют	данные отсутствуют	данные отсутствуют	данные отсутствуют
45	1574	1575	данные отсутствуют	данные отсутствуют	данные отсутствуют	данные отсутствуют	данные отсутствуют

Государственный регистратор		ФГИС ЕГРН
полное наименование должности	подпись	инициалы, фамилия

М.П.

Выписка из Единого государственного реестра недвижимости об объекте недвижимости  
Описание местоположения земельного участка

<b>Земельный участок</b>			
(вид объекта недвижимости)			
Лист № __ Раздела <b>3.1</b>	Всего листов раздела <b>3.1</b> : __	Всего разделов: __	Всего листов выписки: __
<b>30.09.2021 № 99/2021/420872043</b>			
Кадастровый номер:		<b>02:17:000000:187 (единое землепользование)</b>	

Описание местоположения границ земельного участка							
Номер п/п	Номер точки		Дирекционный угол	Горизонтальное проложение, м	Описание закрепления на местности	Кадастровые номера смежных участков	Сведения об адресах правообладателей смежных земельных участков
	начальная	конечная					
1	2	3	4	5	6	7	8
46	1575	1576	данные отсутствуют	данные отсутствуют	данные отсутствуют	данные отсутствуют	данные отсутствуют
47	1576	1577	данные отсутствуют	данные отсутствуют	данные отсутствуют	данные отсутствуют	данные отсутствуют
48	1577	1578	данные отсутствуют	данные отсутствуют	данные отсутствуют	данные отсутствуют	данные отсутствуют
49	1578	1579	данные отсутствуют	данные отсутствуют	данные отсутствуют	данные отсутствуют	данные отсутствуют
50	1579	1580	данные отсутствуют	данные отсутствуют	данные отсутствуют	данные отсутствуют	данные отсутствуют

Государственный регистратор		ФГИС ЕГРН
полное наименование должности	подпись	инициалы, фамилия

М.П.

Раздел 3.2

Выписка из Единого государственного реестра недвижимости об объекте недвижимости  
Описание местоположения земельного участка

<b>Земельный участок</b>			
(вид объекта недвижимости)			
Лист № __ Раздела <b>3.2</b>	Всего листов раздела <b>3.2</b> : __	Всего разделов: __	Всего листов выписки: __
<b>30.09.2021 № 99/2021/420872043</b>			
Кадастровый номер:		<b>02:17:000000:187 (единое землепользование)</b>	

Сведения о характерных точках границы земельного участка				
Система координат:				
Зона №				
Номер точки	Координаты		Описание закрепления на местности	Средняя квадратическая погрешность определения координат характерных точек границ земельного участка, м
	X	Y		
1	2	3	4	5
1	780263.78	1308867.15	данные отсутствуют	данные отсутствуют
2	780520.02	1308800.53	данные отсутствуют	данные отсутствуют
3	780533.78	1308893.65	данные отсутствуют	данные отсутствуют
4	780568.13	1309012.11	данные отсутствуют	данные отсутствуют
5	780595.52	1309091.63	данные отсутствуют	данные отсутствуют
6	780605.74	1309144.81	данные отсутствуют	данные отсутствуют
7	780372.7	1309211.97	данные отсутствуют	данные отсутствуют
8	780403.55	1309294.19	данные отсутствуют	данные отсутствуют
9	780353.88	1309255.76	данные отсутствуют	данные отсутствуют
10	780359.26	1309200.46	данные отсутствуют	данные отсутствуют
11	780312.83	1309164.24	данные отсутствуют	данные отсутствуют
12	780306.23	1309096.69	данные отсутствуют	данные отсутствуют
13	780277.94	1309069.81	данные отсутствуют	данные отсутствуют
14	780271.45	1308993.24	данные отсутствуют	данные отсутствуют
15	780292.8	1308941.29	данные отсутствуют	данные отсутствуют

Государственный регистратор		ФГИС ЕГРН
полное наименование должности	подпись	инициалы, фамилия

М.П.

<b>Земельный участок</b>			
(вид объекта недвижимости)			
Лист № <u>    </u> Раздела <b>3.2</b>	Всего листов раздела <b>3.2</b> : <u>    </u>	Всего разделов: <u>    </u>	Всего листов выписки: <u>    </u>
<b>30.09.2021 № 99/2021/420872043</b>			
Кадастровый номер:		<b>02:17:000000:187 (единое землепользование)</b>	

Сведения о характерных точках границы земельного участка

Система координат:

Зона №

Номер точки	Координаты		Описание закрепления на местности	Средняя квадратическая погрешность определения координат характерных точек границ земельного участка, м
	X	Y		
1	2	3	4	5
16	780360.02	1308480.65	данные отсутствуют	данные отсутствуют
17	780354.39	1308487.22	данные отсутствуют	данные отсутствуют
18	780347.58	1308480.65	данные отсутствуют	данные отсутствуют
19	780323.15	1308479.71	данные отсутствуют	данные отсутствуют
20	780271.49	1308456.22	данные отсутствуют	данные отсутствуют
21	780273.39	1308432.74	данные отсутствуют	данные отсутствуют
22	780310	1308421.47	данные отсутствуют	данные отсутствуют
23	780352.27	1308433.68	данные отсутствуют	данные отсутствуют
24	780352.27	1308475.95	данные отсутствуют	данные отсутствуют
25	780445.86	1308198.13	данные отсутствуют	данные отсутствуют
26	780397.59	1308171.12	данные отсутствуют	данные отсутствуют
27	780344.14	1308151.89	данные отсутствуют	данные отсутствуют
28	780287.69	1308137.41	данные отсутствуют	данные отсутствуют
29	780256.46	1308115.91	данные отсутствуют	данные отсутствуют
30	780230.82	1308091.09	данные отсутствуют	данные отсутствуют

Государственный регистратор		ФГИС ЕГРН
полное наименование должности	подпись	инициалы, фамилия

М.П.

Раздел 3.2

Выписка из Единого государственного реестра недвижимости об объекте недвижимости  
Описание местоположения земельного участка

<b>Земельный участок</b>			
(вид объекта недвижимости)			
Лист № <u>    </u> Раздела <b>3.2</b>	Всего листов раздела <b>3.2</b> : <u>    </u>	Всего разделов: <u>    </u>	Всего листов выписки: <u>    </u>
<b>30.09.2021 № 99/2021/420872043</b>			
Кадастровый номер:		<b>02:17:000000:187 (единое землепользование)</b>	

Сведения о характерных точках границы земельного участка

Система координат:

Зона №

Номер точки	Координаты		Описание закрепления на местности	Средняя квадратическая погрешность определения координат характерных точек границ земельного участка, м
	X	Y		
1	2	3	4	5
31	780192.98	1308067.31	данные отсутствуют	данные отсутствуют
32	780159.27	1308065.45	данные отсутствуют	данные отсутствуют
33	780159.58	1308065.66	данные отсутствуют	данные отсутствуют
34	779981.95	1308312.56	данные отсутствуют	данные отсутствуют
35	779959.68	1308298.21	данные отсутствуют	данные отсутствуют
36	779996.13	1308246.96	данные отсутствуют	данные отсутствуют
37	780085.37	1308119.54	данные отсутствуют	данные отсутствуют
38	780127.67	1308057.46	данные отсутствуют	данные отсутствуют
39	780150.86	1308024.78	данные отсутствуют	данные отсутствуют
40	780205.08	1308060.67	данные отсутствуют	данные отсутствуют
41	780334.34	1308121.92	данные отсутствуют	данные отсутствуют
42	780359.54	1308124.28	данные отсутствуют	данные отсутствуют
43	780402.7	1308131.85	данные отсутствуют	данные отсутствуют
44	780430.79	1308159.08	данные отсутствуют	данные отсутствуют
45	779901.46	1308872.86	данные отсутствуют	данные отсутствуют

Государственный регистратор		ФГИС ЕГРН
полное наименование должности	подпись	инициалы, фамилия

М.П.

<b>Земельный участок</b>			
(вид объекта недвижимости)			
Лист № <u>    </u> Раздела <b>3.2</b>	Всего листов раздела <b>3.2</b> : <u>    </u>	Всего разделов: <u>    </u>	Всего листов выписки: <u>    </u>
<b>30.09.2021 № 99/2021/420872043</b>			
Кадастровый номер:		<b>02:17:000000:187 (единое землепользование)</b>	

Сведения о характерных точках границы земельного участка				
Система координат:				
Зона №				
Номер точки	Координаты		Описание закрепления на местности	Средняя квадратическая погрешность определения координат характерных точек границ земельного участка, м
	X	Y		
1	2	3	4	5
46	779684.21	1308712.55	данные отсутствуют	данные отсутствуют
47	779614.05	1308808.72	данные отсутствуют	данные отсутствуют
48	779600.49	1308800.28	данные отсутствуют	данные отсутствуют
49	779639.5	1308745.26	данные отсутствуют	данные отсутствуют
50	779680.5	1308688.17	данные отсутствуют	данные отсутствуют
51	779913.99	1308851.95	данные отсутствуют	данные отсутствуют
52	778651.54	1307316.33	данные отсутствуют	данные отсутствуют
53	778717.93	1307241.55	данные отсутствуют	данные отсутствуют
54	778877.57	1307162.86	данные отсутствуют	данные отсутствуют
55	779072	1307067.02	данные отсутствуют	данные отсутствуют
56	779136.64	1307143.25	данные отсутствуют	данные отсутствуют
57	779131.68	1307150.14	данные отсутствуют	данные отсутствуют
58	779117.92	1307128.51	данные отсутствуют	данные отсутствуют
59	779039.3	1307136.38	данные отсутствуют	данные отсутствуют
60	778915.46	1307264.14	данные отсутствуют	данные отсутствуют

Государственный регистратор		ФГИС ЕГРН
полное наименование должности	подпись	инициалы, фамилия

М.П.

<b>Земельный участок</b>			
(вид объекта недвижимости)			
Лист № <u>    </u> Раздела <b>3.2</b>	Всего листов раздела <b>3.2</b> : <u>    </u>	Всего разделов: <u>    </u>	Всего листов выписки: <u>    </u>
<b>30.09.2021 № 99/2021/420872043</b>			
Кадастровый номер:		<b>02:17:000000:187 (единое землепользование)</b>	

Сведения о характерных точках границы земельного участка				
Система координат:				
Зона №				
Номер точки	Координаты		Описание закрепления на местности	Средняя квадратическая погрешность определения координат характерных точек границ земельного участка, м
	X	Y		
1	2	3	4	5
61	778960.67	1307262.17	данные отсутствуют	данные отсутствуют
62	779003.92	1307272	данные отсутствуют	данные отсутствуют
63	779035.37	1307240.55	данные отсутствуют	данные отсутствуют
64	779080.57	1307266.11	данные отсутствуют	данные отсутствуют
65	779137.58	1307272	данные отсутствуют	данные отсутствуют
66	779176.89	1307256.28	данные отсутствуют	данные отсутствуют
67	779202.44	1307240.55	данные отсутствуют	данные отсутствуют
68	779229.96	1307224.83	данные отсутствуют	данные отсутствуют
69	779249.62	1307248.42	данные отсутствуют	данные отсутствуют
70	779292.86	1307216.97	данные отсутствуют	данные отсутствуют
71	779328.24	1307201.24	данные отсутствуют	данные отсутствуют
72	779351.83	1307222.86	данные отсутствуют	данные отсутствуют
73	779373.45	1307220.9	данные отсутствуют	данные отсутствуют
74	779406.86	1307183.55	данные отсутствуют	данные отсутствуют
75	779423.03	1307166.62	данные отсутствуют	данные отсутствуют

Государственный регистратор		ФГИС ЕГРН
полное наименование должности	подпись	инициалы, фамилия

М.П.

<b>Земельный участок</b>			
(вид объекта недвижимости)			
Лист № <u>    </u> Раздела <b>3.2</b>	Всего листов раздела <b>3.2</b> : <u>    </u>	Всего разделов: <u>    </u>	Всего листов выписки: <u>    </u>
<b>30.09.2021 № 99/2021/420872043</b>			
Кадастровый номер:		<b>02:17:000000:187 (единое землепользование)</b>	

Сведения о характерных точках границы земельного участка				
Система координат:				
Зона №				
Номер точки	Координаты		Описание закрепления на местности	Средняя квадратическая погрешность определения координат характерных точек границ земельного участка, м
	X	Y		
1	2	3	4	5
76	779478.04	1307147.07	данные отсутствуют	данные отсутствуют
77	779492.61	1307148.87	данные отсутствуют	данные отсутствуют
78	779499.25	1307150.14	данные отсутствуют	данные отсутствуют
79	779540.52	1307185.52	данные отсутствуют	данные отсутствуют
80	779572.91	1307158.85	данные отсутствуют	данные отсутствуют
81	779661.27	1307234.94	данные отсутствуют	данные отсутствуют
82	779633.28	1307315.68	данные отсутствуют	данные отсутствуют
83	779648.67	1307399.2	данные отсутствуют	данные отсутствуют
84	779671.93	1307490.37	данные отсутствуют	данные отсутствуют
85	779742.5	1307616.99	данные отсутствуют	данные отсутствуют
86	779801.58	1307718.87	данные отсутствуют	данные отсутствуют
87	779817.46	1307818.05	данные отсутствуют	данные отсутствуют
88	779865.1	1307912.77	данные отсутствуют	данные отсутствуют
89	779872.61	1307918.4	данные отсутствуют	данные отсутствуют
90	779872.71	1307920.65	данные отсутствуют	данные отсутствуют

Государственный регистратор		ФГИС ЕГРН
полное наименование должности	подпись	инициалы, фамилия

М.П.

Раздел 3.2

Выписка из Единого государственного реестра недвижимости об объекте недвижимости  
Описание местоположения земельного участка

<b>Земельный участок</b>			
(вид объекта недвижимости)			
Лист № <u>    </u> Раздела <b>3.2</b>	Всего листов раздела <b>3.2</b> : <u>    </u>	Всего разделов: <u>    </u>	Всего листов выписки: <u>    </u>
<b>30.09.2021 № 99/2021/420872043</b>			
Кадастровый номер:		<b>02:17:000000:187 (единое землепользование)</b>	

Сведения о характерных точках границы земельного участка				
Система координат:				
Зона №				
Номер точки	Координаты		Описание закрепления на местности	Средняя квадратическая погрешность определения координат характерных точек границ земельного участка, м
	X	Y		
1	2	3	4	5
91	779906.12	1307948.17	данные отсутствуют	данные отсутствуют
92	779912.35	1307948.17	данные отсутствуют	данные отсутствуют
93	779928.38	1307960.18	данные отсутствуют	данные отсутствуют
94	780013.86	1307933.02	данные отсутствуют	данные отсутствуют
95	780087.63	1307954.9	данные отсутствуют	данные отсутствуют
96	780086.96	1307973.72	данные отсутствуют	данные отсутствуют
97	780073.2	1308032.69	данные отсутствуют	данные отсутствуют
98	780087.81	1308035.4	данные отсутствуют	данные отсутствуют
99	780067.57	1308104.97	данные отсутствуют	данные отсутствуют
100	779925.99	1308304.21	данные отсутствуют	данные отсутствуют
101	779736.35	1308571.08	данные отсутствуют	данные отсутствуют
102	779730.02	1308580.25	данные отсутствуют	данные отсутствуют
103	778561.28	1307416.69	данные отсутствуют	данные отсутствуют
104	778558.32	1305998.4	данные отсутствуют	данные отсутствуют
105	778611.74	1306095.98	данные отсутствуют	данные отсутствуют

Государственный регистратор		ФГИС ЕГРН
полное наименование должности	подпись	инициалы, фамилия

М.П.

Выписка из Единого государственного реестра недвижимости об объекте недвижимости  
Описание местоположения земельного участка

<b>Земельный участок</b>			
(вид объекта недвижимости)			
Лист № __ Раздела <b>3.2</b>	Всего листов раздела <b>3.2</b> : __	Всего разделов: __	Всего листов выписки: __
<b>30.09.2021 № 99/2021/420872043</b>			
Кадастровый номер:		<b>02:17:000000:187 (единое землепользование)</b>	

Сведения о характерных точках границы земельного участка				
Система координат:				
Зона №				
Номер точки	Координаты		Описание закрепления на местности	Средняя квадратическая погрешность определения координат характерных точек границ земельного участка, м
	X	Y		
1	2	3	4	5
106	778671.26	1306103.28	данные отсутствуют	данные отсутствуют
107	778875.52	1306150.84	данные отсутствуют	данные отсутствуют
108	778988.32	1306195.64	данные отсутствуют	данные отсутствуют
109	779075.12	1306197.66	данные отсутствуют	данные отсутствуют
110	779162.82	1306216.6	данные отсутствуют	данные отсутствуют
111	779284.32	1306212.7	данные отсутствуют	данные отсутствуют
112	778878.8	1306819.9	данные отсутствуют	данные отсутствуют
113	778848.6	1306824.21	данные отсутствуют	данные отсутствуют
114	778741.95	1306789.07	данные отсутствуют	данные отсутствуют
115	778701.54	1306786.32	данные отсутствуют	данные отсутствуют
116	778159.87	1306564.69	данные отсутствуют	данные отсутствуют
117	778198.62	1306513.2	данные отсутствуют	данные отсутствуют
118	778232.5	1306463.07	данные отсутствуют	данные отсутствуют
119	778282.34	1306394.91	данные отсутствуют	данные отсутствуют
120	778339.73	1306309.3	данные отсутствуют	данные отсутствуют

Государственный регистратор		ФГИС ЕГРН
полное наименование должности	подпись	инициалы, фамилия

М.П.

Раздел 3.2

Выписка из Единого государственного реестра недвижимости об объекте недвижимости  
Описание местоположения земельного участка

<b>Земельный участок</b>			
(вид объекта недвижимости)			
Лист № __ Раздела <b>3.2</b>	Всего листов раздела <b>3.2</b> : __	Всего разделов: __	Всего листов выписки: __
<b>30.09.2021 № 99/2021/420872043</b>			
Кадастровый номер:		<b>02:17:000000:187 (единое землепользование)</b>	

Сведения о характерных точках границы земельного участка				
Система координат:				
Зона №				
Номер точки	Координаты		Описание закрепления на местности	Средняя квадратическая погрешность определения координат характерных точек границ земельного участка, м
	X	Y		
1	2	3	4	5
121	778347.63	1306297.73	данные отсутствуют	данные отсутствуют
122	778370.22	1306260.72	данные отсутствуют	данные отсутствуют
123	778393.76	1306224.93	данные отсутствуют	данные отсутствуют
124	778424.12	1306179.43	данные отсутствуют	данные отсутствуют
125	778435.8	1306160.84	данные отсутствуют	данные отсутствуют
126	778490	1306084.39	данные отсутствуют	данные отсутствуют
127	778513.22	1306054.3	данные отсутствуют	данные отсутствуют
128	778551.46	1306006.54	данные отсутствуют	данные отсутствуют
129	780081.7	1316099.71	данные отсутствуют	данные отсутствуют
130	780049.14	1316023	данные отсутствуют	данные отсутствуют
131	780014.17	1316032.99	данные отсутствуют	данные отсутствуют
132	780309.23	1316775.09	данные отсутствуют	данные отсутствуют
133	780336.51	1316747.28	данные отсутствуют	данные отсутствуют
134	780329.65	1316726.51	данные отсутствуют	данные отсутствуют
135	780311.45	1316675.98	данные отсутствуют	данные отсутствуют

Государственный регистратор		ФГИС ЕГРН
полное наименование должности	подпись	инициалы, фамилия

М.П.

<b>Земельный участок</b>			
(вид объекта недвижимости)			
Лист № __	Раздела <b>3.2</b>	Всего листов раздела <b>3.2</b> : __	Всего разделов: __
Всего листов выписки: __			
<b>30.09.2021 № 99/2021/420872043</b>			
Кадастровый номер:		<b>02:17:000000:187 (единое землепользование)</b>	

Сведения о характерных точках границы земельного участка				
Система координат:				
Зона №				
Номер точки	Координаты		Описание закрепления на местности	Средняя квадратическая погрешность определения координат характерных точек границ земельного участка, м
	X	Y		
1	2	3	4	5
136	780263.03	1316554.9	данные отсутствуют	данные отсутствуют
137	780190.19	1316380.53	данные отсутствуют	данные отсутствуют
138	780154.84	1316287.11	данные отсутствуют	данные отсутствуют
139	780099.34	1316146.13	данные отсутствуют	данные отсутствуют
140	780388.79	1316874.82	данные отсутствуют	данные отсутствуют
141	780381.14	1316870.83	данные отсутствуют	данные отсутствуют
142	780375.65	1316860.06	данные отсутствуют	данные отсутствуют
143	780378.1	1316850.44	данные отсутствуют	данные отсутствуют
144	780358.06	1316797.54	данные отсутствуют	данные отсутствуют
145	780344.87	1316772.55	данные отсутствуют	данные отсутствуют
146	780341.77	1316763.18	данные отсутствуют	данные отсутствуют
147	780270.39	1316840.43	данные отсутствуют	данные отсутствуют
148	780275.99	1316858.72	данные отсутствуют	данные отсутствуют
149	780424.42	1317281.44	данные отсутствуют	данные отсутствуют
150	780580.04	1318161.17	данные отсутствуют	данные отсутствуют

Государственный регистратор		ФГИС ЕГРН
полное наименование должности	подпись	инициалы, фамилия

М.П.

Раздел 3.2

Выписка из Единого государственного реестра недвижимости об объекте недвижимости  
Описание местоположения земельного участка

<b>Земельный участок</b>			
(вид объекта недвижимости)			
Лист № __	Раздела <b>3.2</b>	Всего листов раздела <b>3.2</b> : __	Всего разделов: __
Всего листов выписки: __			
<b>30.09.2021 № 99/2021/420872043</b>			
Кадастровый номер:		<b>02:17:000000:187 (единое землепользование)</b>	

Сведения о характерных точках границы земельного участка				
Система координат:				
Зона №				
Номер точки	Координаты		Описание закрепления на местности	Средняя квадратическая погрешность определения координат характерных точек границ земельного участка, м
	X	Y		
1	2	3	4	5
151	780680.85	1318151.05	данные отсутствуют	данные отсутствуют
152	780639.12	1317894.3	данные отсутствуют	данные отсутствуют
153	780615.86	1317757.83	данные отсутствуют	данные отсутствуют
154	780555.07	1317367.02	данные отсутствуют	данные отсутствуют
155	780546.36	1317307.11	данные отсутствуют	данные отсутствуют
156	780535.58	1317254.29	данные отсутствуют	данные отсутствуют
157	780492.71	1317138.16	данные отсутствуют	данные отсутствуют
158	780421.61	1316959.19	данные отсутствуют	данные отсутствуют
159	780415.83	1317040.29	данные отсутствуют	данные отсутствуют
160	780416.51	1317042.17	данные отсутствуют	данные отсутствуют
161	780408.54	1317045.04	данные отсутствуют	данные отсутствуют
162	780407.87	1317043.15	данные отсутствуют	данные отсутствуют
163	780430.4	1317163.6	данные отсутствуют	данные отсутствуют
164	780430.78	1317165.82	данные отсутствуют	данные отсутствуют
165	780428.55	1317166.19	данные отсутствуют	данные отсутствуют

Государственный регистратор		ФГИС ЕГРН
полное наименование должности	подпись	инициалы, фамилия

М.П.



Выписка из Единого государственного реестра недвижимости об объекте недвижимости  
Описание местоположения земельного участка

<b>Земельный участок</b>			
(вид объекта недвижимости)			
Лист №	Раздела <b>3.2</b>	Всего листов раздела <b>3.2</b> : ____	Всего разделов: ____
Всего листов выписки: ____			
<b>30.09.2021 № 99/2021/420872043</b>			
Кадастровый номер:		<b>02:17:000000:187 (единое землепользование)</b>	

Сведения о характерных точках границы земельного участка				
Система координат:				
Зона №				
Номер точки	Координаты		Описание закрепления на местности	Средняя квадратическая погрешность определения координат характерных точек границ земельного участка, м
	X	Y		
1	2	3	4	5
166	780428.18	1317163.97	данные отсутствуют	данные отсутствуют
167	780489.89	1317514.57	данные отсутствуют	данные отсутствуют
168	780490.25	1317516.79	данные отсутствуют	данные отсутствуют
169	780488.03	1317517.16	данные отсутствуют	данные отсутствуют
170	780487.66	1317514.94	данные отсутствуют	данные отсутствуют
171	780549.13	1317867.25	данные отсутствуют	данные отсутствуют
172	780549.5	1317869.47	данные отсутствуют	данные отсутствуют
173	780547.28	1317869.84	данные отсутствуют	данные отсутствуют
174	780546.91	1317867.62	данные отсутствуют	данные отсутствуют
175	780589.58	1318107.22	данные отсутствуют	данные отсутствуют
176	780589.95	1318109.44	данные отсутствуют	данные отсутствуют
177	780587.73	1318109.81	данные отсутствуют	данные отсутствуют
178	780587.36	1318107.59	данные отсутствуют	данные отсутствуют
179	780529.26	1317749.29	данные отсутствуют	данные отсутствуют
180	780529.63	1317751.51	данные отсутствуют	данные отсутствуют

Государственный регистратор		ФГИС ЕГРН
полное наименование должности	подпись	инициалы, фамилия

М.П.

Раздел 3.2

Выписка из Единого государственного реестра недвижимости об объекте недвижимости  
Описание местоположения земельного участка

<b>Земельный участок</b>			
(вид объекта недвижимости)			
Лист №	Раздела <b>3.2</b>	Всего листов раздела <b>3.2</b> : ____	Всего разделов: ____
Всего листов выписки: ____			
<b>30.09.2021 № 99/2021/420872043</b>			
Кадастровый номер:		<b>02:17:000000:187 (единое землепользование)</b>	

Сведения о характерных точках границы земельного участка				
Система координат:				
Зона №				
Номер точки	Координаты		Описание закрепления на местности	Средняя квадратическая погрешность определения координат характерных точек границ земельного участка, м
	X	Y		
1	2	3	4	5
181	780527.41	1317751.88	данные отсутствуют	данные отсутствуют
182	780527.04	1317749.66	данные отсутствуют	данные отсутствуют
183	780369.42	1316944.59	данные отсутствуют	данные отсутствуют
184	780370.28	1316946.67	данные отсутствуют	данные отсутствуют
185	780368.19	1316947.52	данные отсутствуют	данные отсутствуют
186	780367.34	1316945.44	данные отсутствуют	данные отсутствуют
187	780326.57	1316840.72	данные отсутствуют	данные отсутствуют
188	780327.43	1316842.8	данные отсутствуют	данные отсутствуют
189	780325.35	1316843.65	данные отсутствуют	данные отсутствуют
190	780324.49	1316841.57	данные отсутствуют	данные отсутствуют
191	780450.18	1317280.06	данные отсутствуют	данные отсутствуют
192	780450.55	1317282.28	данные отсутствуют	данные отсутствуют
193	780448.33	1317282.65	данные отсутствуют	данные отсутствуют
194	780447.97	1317280.43	данные отсутствуют	данные отсутствуют
195	780510.19	1317636.3	данные отсутствуют	данные отсутствуют

Государственный регистратор		ФГИС ЕГРН
полное наименование должности	подпись	инициалы, фамилия

М.П.

<b>Земельный участок</b>			
(вид объекта недвижимости)			
Лист № <u>    </u> Раздела <u>3.2</u>	Всего листов раздела <u>3.2</u> : <u>    </u>	Всего разделов: <u>    </u>	Всего листов выписки: <u>    </u>
<b>30.09.2021 № 99/2021/420872043</b>			
Кадастровый номер:		<b>02:17:000000:187 (единое землепользование)</b>	

Сведения о характерных точках границы земельного участка				
Система координат:				
Зона №				
Номер точки	Координаты		Описание закрепления на местности	Средняя квадратическая погрешность определения координат характерных точек границ земельного участка, м
	X	Y		
1	2	3	4	5
196	780510.56	1317638.52	данные отсутствуют	данные отсутствуют
197	780508.34	1317638.88	данные отсутствуют	данные отсутствуют
198	780507.97	1317636.67	данные отсутствуют	данные отсутствуют
199	780569.82	1317989.94	данные отсутствуют	данные отсутствуют
200	780570.18	1317992.16	данные отсутствуют	данные отсутствуют
201	780567.97	1317992.53	данные отсутствуют	данные отсутствуют
202	780567.6	1317990.31	данные отсутствуют	данные отсутствуют
203	780469.99	1317396.97	данные отсутствуют	данные отсутствуют
204	780470.36	1317399.19	данные отсутствуют	данные отсутствуют
205	780468.14	1317399.55	данные отсутствуют	данные отсутствуют
206	780467.77	1317397.34	данные отсутствуют	данные отсутствуют
207	780688.53	1318198.29	данные отсутствуют	данные отсутствуют
208	780686.9	1318188.29	данные отсутствуют	данные отсутствуют
209	780586.72	1318198.76	данные отсутствуют	данные отсутствуют
210	780674.04	1318687.97	данные отсутствуют	данные отсутствуют

Государственный регистратор		ФГИС ЕГРН
полное наименование должности	подпись	инициалы, фамилия

М.П.

Раздел 3.2

Выписка из Единого государственного реестра недвижимости об объекте недвижимости  
Описание местоположения земельного участка

<b>Земельный участок</b>			
(вид объекта недвижимости)			
Лист № <u>    </u> Раздела <u>3.2</u>	Всего листов раздела <u>3.2</u> : <u>    </u>	Всего разделов: <u>    </u>	Всего листов выписки: <u>    </u>
<b>30.09.2021 № 99/2021/420872043</b>			
Кадастровый номер:		<b>02:17:000000:187 (единое землепользование)</b>	

Сведения о характерных точках границы земельного участка				
Система координат:				
Зона №				
Номер точки	Координаты		Описание закрепления на местности	Средняя квадратическая погрешность определения координат характерных точек границ земельного участка, м
	X	Y		
1	2	3	4	5
211	780747.74	1318573.38	данные отсутствуют	данные отсутствуют
212	780741.53	1318536.29	данные отсутствуют	данные отсутствуют
213	780725.06	1318428.98	данные отсутствуют	данные отсутствуют
214	780629.93	1318346.61	данные отсутствуют	данные отсутствуют
215	780630.3	1318348.83	данные отсутствуют	данные отсутствуют
216	780628.08	1318349.2	данные отсутствуют	данные отсутствуют
217	780627.71	1318346.98	данные отсутствуют	данные отсутствуют
218	780609.19	1318223.53	данные отсутствуют	данные отсутствуют
219	780609.56	1318225.75	данные отсутствуют	данные отсутствуют
220	780607.34	1318226.12	данные отсутствуют	данные отсутствуют
221	780606.97	1318223.9	данные отсутствуют	данные отсутствуют
222	780649.98	1318465.53	данные отсутствуют	данные отсутствуют
223	780650.35	1318467.75	данные отсутствуют	данные отсутствуют
224	780648.13	1318468.12	данные отсутствуют	данные отсутствуют
225	780647.76	1318465.9	данные отсутствуют	данные отсутствуют

Государственный регистратор		ФГИС ЕГРН
полное наименование должности	подпись	инициалы, фамилия

М.П.

Выписка из Единого государственного реестра недвижимости об объекте недвижимости  
Описание местоположения земельного участка

<b>Земельный участок</b>			
(вид объекта недвижимости)			
Лист №	Раздела <b>3.2</b>	Всего листов раздела <b>3.2</b> : _____	Всего разделов: _____
Всего листов выписки: _____			
<b>30.09.2021 № 99/2021/420872043</b>			
Кадастровый номер:		<b>02:17:000000:187 (единое землепользование)</b>	

Сведения о характерных точках границы земельного участка				
Система координат:				
Зона №				
Номер точки	Координаты		Описание закрепления на местности	Средняя квадратическая погрешность определения координат характерных точек границ земельного участка, м
	X	Y		
1	2	3	4	5
226	780669.58	1318582.02	данные отсутствуют	данные отсутствуют
227	780669.95	1318584.24	данные отсутствуют	данные отсутствуют
228	780667.74	1318584.61	данные отсутствуют	данные отсутствуют
229	780667.37	1318582.39	данные отсутствуют	данные отсутствуют
230	777503.78	1311973.51	данные отсутствуют	данные отсутствуют
231	777767.98	1312171.18	данные отсутствуют	данные отсутствуют
232	777769.39	1312168.74	данные отсутствуют	данные отсутствуют
233	777775.24	1312173.08	данные отсутствуют	данные отсутствуют
234	777671.56	1312354.22	данные отсутствуют	данные отсутствуют
235	777657.87	1312379.36	данные отсутствуют	данные отсутствуют
236	777641.1	1312405.46	данные отсутствуют	данные отсутствуют
237	777599.34	1312462.84	данные отсутствуют	данные отсутствуют
238	777563.11	1312525.44	данные отсутствуют	данные отсутствуют
239	777501.46	1312626.24	данные отсутствуют	данные отсутствуют
240	777436.08	1312736.74	данные отсутствуют	данные отсутствуют

Государственный регистратор		ФГИС ЕГРН
полное наименование должности	подпись	инициалы, фамилия

М.П.

Раздел 3.2

Выписка из Единого государственного реестра недвижимости об объекте недвижимости  
Описание местоположения земельного участка

<b>Земельный участок</b>			
(вид объекта недвижимости)			
Лист №	Раздела <b>3.2</b>	Всего листов раздела <b>3.2</b> : _____	Всего разделов: _____
Всего листов выписки: _____			
<b>30.09.2021 № 99/2021/420872043</b>			
Кадастровый номер:		<b>02:17:000000:187 (единое землепользование)</b>	

Сведения о характерных точках границы земельного участка				
Система координат:				
Зона №				
Номер точки	Координаты		Описание закрепления на местности	Средняя квадратическая погрешность определения координат характерных точек границ земельного участка, м
	X	Y		
1	2	3	4	5
241	777397.56	1312806.24	данные отсутствуют	данные отсутствуют
242	777364.7	1312860.1	данные отсутствуют	данные отсутствуют
243	777344.54	1312891.85	данные отсутствуют	данные отсутствуют
244	777310.32	1312931.15	данные отсутствуют	данные отсутствуют
245	777286.33	1312966.88	данные отсутствуют	данные отсутствуют
246	776476.28	1312341.7	данные отсутствуют	данные отсутствуют
247	776724.63	1311975.79	данные отсутствуют	данные отсутствуют
248	777124.32	1311384.18	данные отсутствуют	данные отсутствуют
249	777603.3	1311772.65	данные отсутствуют	данные отсутствуют
250	777501.59	1311970.16	данные отсутствуют	данные отсутствуют
251	777504.46	1311972.31	данные отсутствуют	данные отсутствуют
252	777563.01	1312525.36	данные отсутствуют	данные отсутствуют
253	777575.09	1312504.71	данные отсутствуют	данные отсутствуют
254	777593.62	1312472.39	данные отсутствуют	данные отсутствуют
255	777598.17	1312464.77	данные отсутствуют	данные отсутствуют

Государственный регистратор		ФГИС ЕГРН
полное наименование должности	подпись	инициалы, фамилия

М.П.

<b>Земельный участок</b>			
(вид объекта недвижимости)			
Лист №	Раздела <b>3.2</b>	Всего листов раздела <b>3.2</b> : ____	Всего разделов: ____
Всего листов выписки: ____			
<b>30.09.2021 № 99/2021/420872043</b>			
Кадастровый номер:		<b>02:17:000000:187 (единое землепользование)</b>	

Сведения о характерных точках границы земельного участка				
Система координат:				
Зона №				
Номер точки	Координаты		Описание закрепления на местности	Средняя квадратическая погрешность определения координат характерных точек границ земельного участка, м
	X	Y		
1	2	3	4	5
256	776806.04	1311855.31	данные отсутствуют	данные отсутствуют
257	776780.25	1311893.48	данные отсутствуют	данные отсутствуют
258	776754.49	1311931.6	данные отсутствуют	2.5
259	777551.68	1312544.11	данные отсутствуют	2.5
260	777420.26	1311921.42	данные отсутствуют	данные отсутствуют
261	777348.21	1311868.16	данные отсутствуют	данные отсутствуют
262	776995.46	1311585.71	данные отсутствуют	данные отсутствуют
263	776913.09	1311709.38	данные отсутствуют	данные отсутствуют
264	777700	1312304.16	данные отсутствуют	данные отсутствуют
265	777771.27	1312179.76	данные отсутствуют	данные отсутствуют
266	777499.02	1311976.82	данные отсутствуют	данные отсутствуют
267	777442.27	1311946.13	данные отсутствуют	данные отсутствуют
268	777303.52	1311832.17	данные отсутствуют	данные отсутствуют
269	777439.05	1311639.6	данные отсутствуют	данные отсутствуют
270	777124.35	1311384.37	данные отсутствуют	данные отсутствуют

Государственный регистратор		ФГИС ЕГРН
полное наименование должности	подпись	инициалы, фамилия

М.П.

Раздел 3.2

Выписка из Единого государственного реестра недвижимости об объекте недвижимости  
Описание местоположения земельного участка

<b>Земельный участок</b>			
(вид объекта недвижимости)			
Лист №	Раздела <b>3.2</b>	Всего листов раздела <b>3.2</b> : ____	Всего разделов: ____
Всего листов выписки: ____			
<b>30.09.2021 № 99/2021/420872043</b>			
Кадастровый номер:		<b>02:17:000000:187 (единое землепользование)</b>	

Сведения о характерных точках границы земельного участка				
Система координат:				
Зона №				
Номер точки	Координаты		Описание закрепления на местности	Средняя квадратическая погрешность определения координат характерных точек границ земельного участка, м
	X	Y		
1	2	3	4	5
271	776990.94	1311581.81	данные отсутствуют	данные отсутствуют
272	777598.01	1312464.49	данные отсутствуют	данные отсутствуют
273	777641.03	1312405.38	данные отсутствуют	данные отсутствуют
274	777657.79	1312379.3	данные отсутствуют	данные отсутствуют
275	777671.47	1312354.17	данные отсутствуют	данные отсутствуют
276	777699.96	1312304.28	данные отсутствуют	данные отсутствуют
277	776907.51	1311705.33	данные отсутствуют	данные отсутствуют
278	776806.26	1311855.25	данные отсутствуют	данные отсутствуют
279	779016.56	1315699.07	данные отсутствуют	данные отсутствуют
280	779015.43	1315698.22	данные отсутствуют	2.5
281	779014.49	1315699.53	данные отсутствуют	данные отсутствуют
282	778985.52	1315705.98	данные отсутствуют	данные отсутствуют
283	778994	1315748.41	данные отсутствуют	данные отсутствуют
284	779036.43	1315788.01	данные отсутствуют	данные отсутствуют
285	779064.72	1315830.44	данные отсутствуют	данные отсутствуют

Государственный регистратор		ФГИС ЕГРН
полное наименование должности	подпись	инициалы, фамилия

М.П.

Выписка из Единого государственного реестра недвижимости об объекте недвижимости  
Описание местоположения земельного участка

<b>Земельный участок</b>			
(вид объекта недвижимости)			
Лист №	Раздела <b>3.2</b>	Всего листов раздела <b>3.2</b> : _____	Всего разделов: _____
Всего листов выписки: _____			
<b>30.09.2021 № 99/2021/420872043</b>			
Кадастровый номер:		<b>02:17:000000:187 (единое землепользование)</b>	

Сведения о характерных точках границы земельного участка				
Система координат:				
Зона №				
Номер точки	Координаты		Описание закрепления на местности	Средняя квадратическая погрешность определения координат характерных точек границ земельного участка, м
	X	Y		
1	2	3	4	5
286	779112.81	1315853.07	данные отсутствуют	данные отсутствуют
287	779214.64	1315878.53	данные отсутствуют	данные отсутствуют
288	779254.24	1315898.33	данные отсутствуют	данные отсутствуют
289	779248.59	1315906.82	данные отсутствуют	данные отсутствуют
290	779175.04	1315884.19	данные отсутствуют	данные отсутствуют
291	779107.15	1315875.7	данные отсутствуют	данные отсутствуют
292	779078.86	1315932.28	данные отсутствуют	данные отсутствуют
293	779088.79	1315897.97	данные отсутствуют	данные отсутствуют
294	779082.75	1315855.43	данные отсутствуют	данные отсутствуют
295	779075.86	1315844.48	данные отсутствуют	данные отсутствуют
296	779062.01	1315836.93	данные отсутствуют	данные отсутствуют
297	779032.76	1315792.94	данные отсутствуют	данные отсутствуют
298	778990.04	1315751.23	данные отсутствуют	данные отсутствуют
299	778980.63	1315708.26	данные отсутствуют	данные отсутствуют
300	778986.74	1315682.83	данные отсутствуют	данные отсутствуют

Государственный регистратор		ФГИС ЕГРН
полное наименование должности	подпись	инициалы, фамилия

М.П.

Раздел 3.2

Выписка из Единого государственного реестра недвижимости об объекте недвижимости  
Описание местоположения земельного участка

<b>Земельный участок</b>			
(вид объекта недвижимости)			
Лист №	Раздела <b>3.2</b>	Всего листов раздела <b>3.2</b> : _____	Всего разделов: _____
Всего листов выписки: _____			
<b>30.09.2021 № 99/2021/420872043</b>			
Кадастровый номер:		<b>02:17:000000:187 (единое землепользование)</b>	

Сведения о характерных точках границы земельного участка				
Система координат:				
Зона №				
Номер точки	Координаты		Описание закрепления на местности	Средняя квадратическая погрешность определения координат характерных точек границ земельного участка, м
	X	Y		
1	2	3	4	5
301	778986.23	1315645.7	данные отсутствуют	данные отсутствуют
302	779013.95	1315587.97	данные отсутствуют	данные отсутствуют
303	779051.58	1315515.5	данные отсутствуют	данные отсутствуют
304	778980.82	1315472.65	данные отсутствуют	данные отсутствуют
305	778967.45	1315451.59	данные отсутствуют	данные отсутствуют
306	778945.25	1315431.14	данные отсутствуют	данные отсутствуют
307	778921.65	1315429.49	данные отсутствуют	данные отсутствуют
308	778904.63	1315439.92	данные отсутствуют	данные отсутствуют
309	778885.42	1315462.43	данные отсутствуют	данные отсутствуют
310	778872.59	1315489.05	данные отсутствуют	данные отсутствуют
311	778861.33	1315517.32	данные отсутствуют	данные отсутствуют
312	778852	1315520.61	данные отсутствуют	данные отсутствуют
313	778828.4	1315520.88	данные отсутствуют	данные отсутствуют
314	778799.31	1315501.95	данные отсутствуют	данные отсутствуют
315	778764.88	1315471.19	данные отсутствуют	данные отсутствуют

Государственный регистратор		ФГИС ЕГРН
полное наименование должности	подпись	инициалы, фамилия

М.П.

<b>Земельный участок</b>			
(вид объекта недвижимости)			
Лист № <u>    </u> Раздела <b>3.2</b>	Всего листов раздела <b>3.2</b> : <u>    </u>	Всего разделов: <u>    </u>	Всего листов выписки: <u>    </u>
<b>30.09.2021 № 99/2021/420872043</b>			
Кадастровый номер:		<b>02:17:000000:187 (единое землепользование)</b>	

Сведения о характерных точках границы земельного участка				
Система координат:				
Зона №				
Номер точки	Координаты		Описание закрепления на местности	Средняя квадратическая погрешность определения координат характерных точек границ земельного участка, м
	X	Y		
1	2	3	4	5
316	778841.25	1315513.63	данные отсутствуют	данные отсутствуют
317	778866.71	1315476.85	данные отсутствуют	данные отсутствуют
318	778844.08	1315445.74	данные отсутствуют	данные отсутствуют
319	778846.91	1315420.28	данные отсутствуют	данные отсутствуют
320	778852.57	1315369.36	данные отсутствуют	данные отсутствуют
321	778954.4	1315273.18	данные отсутствуют	данные отсутствуют
322	778968.54	1315290.16	данные отсутствуют	данные отсутствуют
323	778960.06	1315389.16	данные отсутствуют	данные отсутствуют
324	778982.69	1315471.19	данные отсутствуют	данные отсутствуют
325	779056.23	1315513.63	данные отсутствуют	данные отсутствуют
326	778991.17	1315643.75	данные отсутствуют	данные отсутствуют
327	778994	1315677.69	данные отсутствуют	данные отсутствуют
328	779033.6	1315686.18	данные отсутствуют	данные отсутствуют
329	779036.44	1315694.66	данные отсутствуют	данные отсутствуют
330	779817.74	1315757.46	данные отсутствуют	2.5

Государственный регистратор		ФГИС ЕГРН
полное наименование должности	подпись	инициалы, фамилия

М.П.

Раздел 3.2

Выписка из Единого государственного реестра недвижимости об объекте недвижимости  
Описание местоположения земельного участка

<b>Земельный участок</b>			
(вид объекта недвижимости)			
Лист № <u>    </u> Раздела <b>3.2</b>	Всего листов раздела <b>3.2</b> : <u>    </u>	Всего разделов: <u>    </u>	Всего листов выписки: <u>    </u>
<b>30.09.2021 № 99/2021/420872043</b>			
Кадастровый номер:		<b>02:17:000000:187 (единое землепользование)</b>	

Сведения о характерных точках границы земельного участка				
Система координат:				
Зона №				
Номер точки	Координаты		Описание закрепления на местности	Средняя квадратическая погрешность определения координат характерных точек границ земельного участка, м
	X	Y		
1	2	3	4	5
331	779839.92	1315755.05	данные отсутствуют	2.5
332	779839.33	1315753.47	данные отсутствуют	2.5
333	779837.43	1315748.43	данные отсутствуют	2.5
334	779857.85	1315729.76	данные отсутствуют	2.5
335	779900.16	1315691.05	данные отсутствуют	2.5
336	779895.87	1315684.74	данные отсутствуют	2.5
337	779866	1315635.61	данные отсутствуют	2.5
338	779853.48	1315601.9	данные отсутствуют	2.5
339	779831.33	1315592.26	данные отсутствуют	2.5
340	779827.47	1315566.25	данные отсутствуют	2.5
341	779847.7	1315557.58	данные отсутствуют	2.5
342	779840.96	1315520.02	данные отсутствуют	2.5
343	779820.73	1315450.66	данные отсутствуют	2.5
344	779771.6	1315359.15	данные отсутствуют	2.5
345	779718.62	1315309.06	данные отсутствуют	2.5

Государственный регистратор		ФГИС ЕГРН
полное наименование должности	подпись	инициалы, фамилия

М.П.

Выписка из Единого государственного реестра недвижимости об объекте недвижимости  
Описание местоположения земельного участка

<b>Земельный участок</b>			
(вид объекта недвижимости)			
Лист №	Раздела <b>3.2</b>	Всего листов раздела <b>3.2</b> : ____	Всего разделов: ____
Всего листов выписки: ____			
<b>30.09.2021 № 99/2021/420872043</b>			
Кадастровый номер:		<b>02:17:000000:187 (единое землепользование)</b>	

Сведения о характерных точках границы земельного участка				
Система координат:				
Зона №				
Номер точки	Координаты		Описание закрепления на местности	Средняя квадратическая погрешность определения координат характерных точек границ земельного участка, м
	X	Y		
1	2	3	4	5
346	779675.28	1315284.98	данные отсутствуют	2.5
347	779667.57	1315300.39	данные отсутствуют	2.5
348	779596.29	1315254.15	данные отсутствуют	2.5
349	779587.62	1315266.68	данные отсутствуют	2.5
350	779536.56	1315227.18	данные отсутствуют	2.5
351	779504.78	1315209.84	данные отсутствуют	2.5
352	779444.09	1315181.91	данные отсутствуют	2.5
353	779408.45	1315157.83	данные отсутствуют	2.5
354	779354.5	1315138.56	данные отсутствуют	2.5
355	779286.11	1315096.18	данные отсутствуют	2.5
356	779204.23	1315094.25	данные отсутствуют	2.5
357	779201.34	1315110.62	данные отсутствуют	2.5
358	779177.26	1315109.66	данные отсутствуют	2.5
359	779161.85	1315122.18	данные отсутствуют	2.5
360	779147.4	1315168.42	данные отсутствуют	2.5

Государственный регистратор		ФГИС ЕГРН
полное наименование должности	подпись	инициалы, фамилия

М.П.

Раздел 3.2

Выписка из Единого государственного реестра недвижимости об объекте недвижимости  
Описание местоположения земельного участка

<b>Земельный участок</b>			
(вид объекта недвижимости)			
Лист №	Раздела <b>3.2</b>	Всего листов раздела <b>3.2</b> : ____	Всего разделов: ____
Всего листов выписки: ____			
<b>30.09.2021 № 99/2021/420872043</b>			
Кадастровый номер:		<b>02:17:000000:187 (единое землепользование)</b>	

Сведения о характерных точках границы земельного участка				
Система координат:				
Зона №				
Номер точки	Координаты		Описание закрепления на местности	Средняя квадратическая погрешность определения координат характерных точек границ земельного участка, м
	X	Y		
1	2	3	4	5
361	779139.69	1315221.4	данные отсутствуют	2.5
362	779132.95	1315277.27	данные отсутствуют	2.5
363	779116.58	1315330.25	данные отсутствуют	2.5
364	779071.3	1315522.91	данные отсутствуют	2.5
365	779053	1315567.22	данные отсутствуют	2.5
366	779037.59	1315610.56	данные отсутствуют	2.5
367	779008.69	1315646.21	данные отсутствуют	2.5
368	779004.84	1315673.18	данные отсутствуют	2.5
369	779060.71	1315684.74	данные отсутствуют	2.5
370	779081.9	1315709.78	данные отсутствуют	2.5
371	779070.34	1315724.23	данные отсутствуют	2.5
372	779039.51	1315716.53	данные отсутствуют	2.5
373	778999.06	1315721.34	данные отсутствуют	2.5
374	779006.76	1315750.24	данные отсутствуют	2.5
375	779033.73	1315763.73	данные отсутствуют	2.5

Государственный регистратор		ФГИС ЕГРН
полное наименование должности	подпись	инициалы, фамилия

М.П.

<b>Земельный участок</b>			
(вид объекта недвижимости)			
Лист № <u>    </u> Раздела <b>3.2</b>	Всего листов раздела <b>3.2</b> : <u>    </u>	Всего разделов: <u>    </u>	Всего листов выписки: <u>    </u>
<b>30.09.2021 № 99/2021/420872043</b>			
Кадастровый номер:		<b>02:17:000000:187 (единое землепользование)</b>	

Сведения о характерных точках границы земельного участка				
Система координат:				
Зона №				
Номер точки	Координаты		Описание закрепления на местности	Средняя квадратическая погрешность определения координат характерных точек границ земельного участка, м
	X	Y		
1	2	3	4	5
376	779055.89	1315781.06	данные отсутствуют	2.5
377	779076.12	1315822.49	данные отсутствуют	2.5
378	779114.65	1315847.53	данные отсутствуют	2.5
379	779134.88	1315852.35	данные отсутствуют	2.5
380	779181.11	1315861.98	данные отсутствуют	2.5
381	779220.61	1315872.58	данные отсутствуют	2.5
382	779246.62	1315887.02	данные отсутствуют	2.5
383	779265.88	1315902.44	данные отсутствуют	2.5
384	779260.1	1315921.7	данные отсутствуют	2.5
385	779218.68	1315909.18	данные отсутствуют	2.5
386	779184.97	1315895.69	данные отсутствуют	2.5
387	779143.55	1315887.02	данные отсутствуют	2.5
388	779111.66	1315885.1	данные отсутствуют	2.5
389	779090.47	1315931.34	данные отсутствуют	2.5
390	779145.37	1315972.76	данные отсутствуют	2.5

Государственный регистратор		ФГИС ЕГРН
полное наименование должности	подпись	инициалы, фамилия

М.П.

Раздел 3.2

Выписка из Единого государственного реестра недвижимости об объекте недвижимости  
Описание местоположения земельного участка

<b>Земельный участок</b>			
(вид объекта недвижимости)			
Лист № <u>    </u> Раздела <b>3.2</b>	Всего листов раздела <b>3.2</b> : <u>    </u>	Всего разделов: <u>    </u>	Всего листов выписки: <u>    </u>
<b>30.09.2021 № 99/2021/420872043</b>			
Кадастровый номер:		<b>02:17:000000:187 (единое землепользование)</b>	

Сведения о характерных точках границы земельного участка				
Система координат:				
Зона №				
Номер точки	Координаты		Описание закрепления на местности	Средняя квадратическая погрешность определения координат характерных точек границ земельного участка, м
	X	Y		
1	2	3	4	5
391	779217.62	1316031.52	данные отсутствуют	2.5
392	779235.92	1316019.96	данные отсутствуют	2.5
393	779273.49	1316020.92	данные отсутствуют	2.5
394	779297.57	1316040.19	данные отсутствуют	2.5
395	779320.69	1316034.41	данные отсутствуют	2.5
396	779331.29	1316037.3	данные отсутствуют	2.5
397	779349.59	1316039.22	данные отсутствуют	2.5
398	779380.41	1316022.85	данные отсутствуют	2.5
399	779400.64	1316023.81	данные отсутствуют	2.5
400	779421.83	1316058.49	данные отсутствуют	2.5
401	779491.19	1316134.59	данные отсутствуют	2.5
402	779511.42	1316129.77	данные отсутствуют	2.5
403	779529.72	1316126.88	данные отсутствуют	2.5
404	779568.25	1316114.36	данные отсутствуют	2.5
405	779591.37	1316100.87	данные отсутствуют	2.5

Государственный регистратор		ФГИС ЕГРН
полное наименование должности	подпись	инициалы, фамилия

М.П.



Выписка из Единого государственного реестра недвижимости об объекте недвижимости  
Описание местоположения земельного участка

<b>Земельный участок</b>			
(вид объекта недвижимости)			
Лист № <u>    </u> Раздела <b>3.2</b>	Всего листов раздела <b>3.2</b> : <u>    </u>	Всего разделов: <u>    </u>	Всего листов выписки: <u>    </u>
<b>30.09.2021 № 99/2021/420872043</b>			
Кадастровый номер:		<b>02:17:000000:187 (единое землепользование)</b>	

Сведения о характерных точках границы земельного участка				
Система координат:				
Зона №				
Номер точки	Координаты		Описание закрепления на местности	Средняя квадратическая погрешность определения координат характерных точек границ земельного участка, м
	X	Y		
1	2	3	4	5
406	779647.24	1316058.49	данные отсутствуют	2.5
407	779741.64	1316056.56	данные отсутствуют	2.5
408	779770.54	1316049.82	данные отсутствуют	2.5
409	779793.66	1316037.3	данные отсутствуют	2.5
410	779851.45	1316036.33	данные отсутствуют	2.5
411	779905.4	1316032.48	данные отсутствуют	2.5
412	779908.29	1316020.92	данные отсутствуют	2.5
413	779922.74	1316014.18	данные отсутствуют	2.5
414	779922.74	1315998.76	данные отсутствуют	2.5
415	779856.27	1315995.88	данные отсутствуют	2.5
416	779771.5	1315959.27	данные отсутствуют	2.5
417	779681.92	1315920.74	данные отсутствуют	2.5
418	779624.12	1315911.11	данные отсутствуют	2.5
419	779578.85	1315911.11	данные отсутствуют	2.5
420	779552.84	1315917.85	данные отсутствуют	2.5

Государственный регистратор		ФГИС ЕГРН
полное наименование должности	подпись	инициалы, фамилия

М.П.

Раздел 3.2

Выписка из Единого государственного реестра недвижимости об объекте недвижимости  
Описание местоположения земельного участка

<b>Земельный участок</b>			
(вид объекта недвижимости)			
Лист № <u>    </u> Раздела <b>3.2</b>	Всего листов раздела <b>3.2</b> : <u>    </u>	Всего разделов: <u>    </u>	Всего листов выписки: <u>    </u>
<b>30.09.2021 № 99/2021/420872043</b>			
Кадастровый номер:		<b>02:17:000000:187 (единое землепользование)</b>	

Сведения о характерных точках границы земельного участка				
Система координат:				
Зона №				
Номер точки	Координаты		Описание закрепления на местности	Средняя квадратическая погрешность определения координат характерных точек границ земельного участка, м
	X	Y		
1	2	3	4	5
421	779460.36	1315956.38	данные отсутствуют	2.5
422	779405.46	1315977.57	данные отсутствуют	2.5
423	779386.19	1315960.23	данные отсутствуют	2.5
424	779371.74	1315920.74	данные отсутствуют	2.5
425	779352.48	1315900.51	данные отсутствуют	2.5
426	779447.84	1315864.87	данные отсутствуют	2.5
427	779488.3	1315850.42	данные отсутствуют	2.5
428	779511.42	1315853.31	данные отсутствуют	2.5
429	779535.5	1315862.94	данные отсутствуют	2.5
430	779552.84	1315860.05	данные отсутствуют	2.5
431	779574.99	1315865.83	данные отсутствуют	2.5
432	779586.55	1315903.4	данные отсутствуют	2.5
433	779642.42	1315896.66	данные отсутствуют	2.5
434	779624.12	1315841.75	данные отсутствуют	2.5
435	779518.16	1315829.23	данные отсутствуют	2.5

Государственный регистратор		ФГИС ЕГРН
полное наименование должности	подпись	инициалы, фамилия

М.П.

<b>Земельный участок</b>			
(вид объекта недвижимости)			
Лист № <u>    </u> Раздела <b>3.2</b>	Всего листов раздела <b>3.2</b> : <u>    </u>	Всего разделов: <u>    </u>	Всего листов выписки: <u>    </u>
<b>30.09.2021 № 99/2021/420872043</b>			
Кадастровый номер:		<b>02:17:000000:187 (единое землепользование)</b>	

Сведения о характерных точках границы земельного участка				
Система координат:				
Зона №				
Номер точки	Координаты		Описание закрепления на местности	Средняя квадратическая погрешность определения координат характерных точек границ земельного участка, м
	X	Y		
1	2	3	4	5
436	779489.26	1315828.27	данные отсутствуют	2.5
437	779363.07	1315826.34	данные отсутствуют	2.5
438	779282.16	1315809.96	данные отсутствуют	2.5
439	779265.78	1315780.1	данные отсутствуют	2.5
440	779358.74	1315791.66	данные отсутствуют	2.5
441	779358.26	1315738.68	данные отсутствуют	2.5
442	779376.56	1315731.46	данные отсутствуют	2.5
443	779418.94	1315734.83	данные отсутствуют	2.5
444	779448.32	1315737.24	данные отсутствуют	2.5
445	779494.56	1315739.64	данные отсутствуют	2.5
446	779495.04	1315775.77	данные отсутствуют	2.5
447	779509.01	1315782.03	данные отсутствуют	2.5
448	779510.94	1315786.84	данные отсутствуют	2.5
449	779519.61	1315785.4	данные отсутствуют	2.5
450	779533.09	1315781.06	данные отсутствуют	2.5

Государственный регистратор		ФГИС ЕГРН
полное наименование должности	подпись	инициалы, фамилия

М.П.

Раздел 3.2

Выписка из Единого государственного реестра недвижимости об объекте недвижимости  
Описание местоположения земельного участка

<b>Земельный участок</b>			
(вид объекта недвижимости)			
Лист № <u>    </u> Раздела <b>3.2</b>	Всего листов раздела <b>3.2</b> : <u>    </u>	Всего разделов: <u>    </u>	Всего листов выписки: <u>    </u>
<b>30.09.2021 № 99/2021/420872043</b>			
Кадастровый номер:		<b>02:17:000000:187 (единое землепользование)</b>	

Сведения о характерных точках границы земельного участка				
Система координат:				
Зона №				
Номер точки	Координаты		Описание закрепления на местности	Средняя квадратическая погрешность определения координат характерных точек границ земельного участка, м
	X	Y		
1	2	3	4	5
451	779589.44	1315780.1	данные отсутствуют	2.5
452	779663.13	1315780.58	данные отсутствуют	2.5
453	779716.6	1315781.06	данные отсутствуют	2.5
454	779738.27	1315776.73	данные отсутствуют	2.5
455	779756.09	1315769.02	данные отсутствуют	2.5
456	779769.09	1315764.69	данные отсутствуют	2.5
457	779788.84	1315762.76	данные отсутствуют	2.5
458	779795.58	1315758.43	данные отсутствуют	2.5
459	779313.65	1317390.48	данные отсутствуют	2.5
460	779302.33	1316813.42	данные отсутствуют	2.5
461	779539.94	1316807.76	данные отсутствуют	2.5
462	779562.57	1316813.42	данные отсутствуют	2.5
463	779613.49	1316824.74	данные отсутствуют	2.5
464	779630.46	1316790.79	данные отсутствуют	2.5
465	779766.24	1316819.08	данные отсутствуют	2.5

Государственный регистратор		ФГИС ЕГРН
полное наименование должности	подпись	инициалы, фамилия

М.П.

<b>Земельный участок</b>			
(вид объекта недвижимости)			
Лист № <u>    </u> Раздела <b>3.2</b>	Всего листов раздела <b>3.2</b> : <u>    </u>	Всего разделов: <u>    </u>	Всего листов выписки: <u>    </u>
<b>30.09.2021 № 99/2021/420872043</b>			
Кадастровый номер:		<b>02:17:000000:187 (единое землепользование)</b>	

Сведения о характерных точках границы земельного участка				
Система координат:				
Зона №				
Номер точки	Координаты		Описание закрепления на местности	Средняя квадратическая погрешность определения координат характерных точек границ земельного участка, м
	X	Y		
1	2	3	4	5
466	779868.08	1317062.35	данные отсутствуют	2.5
467	779732.3	1317096.29	данные отсутствуют	2.5
468	779743.61	1317169.84	данные отсутствуют	2.5
469	779203.33	1316079.37	данные отсутствуют	2.5
470	779279.7	1316797.86	данные отсутствуют	2.5
471	778640.41	1316696.03	данные отсутствуют	2.5
472	778264.19	1315660.72	данные отсутствуют	2.5
473	778306.62	1315606.97	данные отсутствуют	2.5
474	778354.71	1315403.3	данные отсутствуют	2.5
475	778385.83	1315400.48	данные отсутствуют	2.5
476	778507.46	1315629.6	данные отсутствуют	2.5
477	778612.12	1315884.19	данные отсутствуют	2.5
478	778713.96	1316042.6	данные отсутствуют	2.5
479	778795.99	1316232.12	данные отсутствуют	2.5
480	778909.14	1316271.72	данные отсутствуют	2.5

Государственный регистратор		ФГИС ЕГРН
полное наименование должности	подпись	инициалы, фамилия

М.П.

Раздел 3.2

<b>Земельный участок</b>			
(вид объекта недвижимости)			
Лист № <u>    </u> Раздела <b>3.2</b>	Всего листов раздела <b>3.2</b> : <u>    </u>	Всего разделов: <u>    </u>	Всего листов выписки: <u>    </u>
<b>30.09.2021 № 99/2021/420872043</b>			
Кадастровый номер:		<b>02:17:000000:187 (единое землепользование)</b>	

Сведения о характерных точках границы земельного участка				
Система координат:				
Зона №				
Номер точки	Координаты		Описание закрепления на местности	Средняя квадратическая погрешность определения координат характерных точек границ земельного участка, м
	X	Y		
1	2	3	4	5
481	779044.92	1316223.63	данные отсутствуют	2.5
482	779192.01	1316068.05	данные отсутствуют	2.5
483	779375.88	1316072.3	данные отсутствуют	2.5
484	779732.3	1316790.79	данные отсутствуют	2.5
485	779664.41	1316796.45	данные отсутствуют	2.5
486	779619.15	1316722.9	данные отсутствуют	2.5
487	779545.6	1316734.22	данные отсутствуют	2.5
488	779522.97	1316779.48	данные отсутствуют	2.5
489	779302.33	1316796.45	данные отсутствуют	2.5
490	779217.47	1316049.67	данные отсутствуют	2.5
491	779578.57	1308831.07	данные отсутствуют	данные отсутствуют
492	779578.79	1308831.33	данные отсутствуют	данные отсутствуют
493	779578.81	1308831.35	данные отсутствуют	данные отсутствуют
494	779590.25	1308838.29	данные отсутствуют	данные отсутствуют
495	779603.86	1308844.83	данные отсутствуют	данные отсутствуют

Государственный регистратор		ФГИС ЕГРН
полное наименование должности	подпись	инициалы, фамилия

М.П.

<b>Земельный участок</b>			
(вид объекта недвижимости)			
Лист № <u>    </u> Раздела <u>3.2</u>	Всего листов раздела <u>3.2</u> : <u>    </u>	Всего разделов: <u>    </u>	Всего листов выписки: <u>    </u>
<b>30.09.2021 № 99/2021/420872043</b>			
Кадастровый номер:		<b>02:17:000000:187 (единое землепользование)</b>	

Сведения о характерных точках границы земельного участка				
Система координат:				
Зона №				
Номер точки	Координаты		Описание закрепления на местности	Средняя квадратическая погрешность определения координат характерных точек границ земельного участка, м
	X	Y		
1	2	3	4	5
496	779612.42	1308849.45	данные отсутствуют	данные отсутствуют
497	779622.35	1308856.79	данные отсутствуют	данные отсутствуют
498	779648.47	1308881.01	данные отсутствуют	данные отсутствуют
499	779675.53	1308902.79	данные отсутствуют	данные отсутствуют
500	779675.54	1308902.8	данные отсутствуют	данные отсутствуют
501	779692.17	1308913.81	данные отсутствуют	данные отсутствуют
502	779780.07	1308977.76	данные отсутствуют	данные отсутствуют
503	779792.59	1308986.21	данные отсутствуют	данные отсутствуют
504	779803.21	1308993.01	данные отсутствуют	данные отсутствуют
505	779841.65	1309010	данные отсутствуют	данные отсутствуют
506	779849.06	1309015.18	данные отсутствуют	данные отсутствуют
507	779888.17	1309047.69	данные отсутствуют	данные отсутствуют
508	779888.19	1309047.7	данные отсутствуют	данные отсутствуют
509	779896.98	1309052.61	данные отсутствуют	данные отсутствуют
510	779918.23	1309061.25	данные отсутствуют	данные отсутствуют

Государственный регистратор		ФГИС ЕГРН
полное наименование должности	подпись	инициалы, фамилия

М.П.

Раздел 3.2

Выписка из Единого государственного реестра недвижимости об объекте недвижимости  
Описание местоположения земельного участка

<b>Земельный участок</b>			
(вид объекта недвижимости)			
Лист № <u>    </u> Раздела <u>3.2</u>	Всего листов раздела <u>3.2</u> : <u>    </u>	Всего разделов: <u>    </u>	Всего листов выписки: <u>    </u>
<b>30.09.2021 № 99/2021/420872043</b>			
Кадастровый номер:		<b>02:17:000000:187 (единое землепользование)</b>	

Сведения о характерных точках границы земельного участка				
Система координат:				
Зона №				
Номер точки	Координаты		Описание закрепления на местности	Средняя квадратическая погрешность определения координат характерных точек границ земельного участка, м
	X	Y		
1	2	3	4	5
511	779937.78	1309074.66	данные отсутствуют	данные отсутствуют
512	779992.21	1309107.04	данные отсутствуют	данные отсутствуют
513	780018.6	1309125.81	данные отсутствуют	данные отсутствуют
514	780025.68	1309131.94	данные отсутствуют	данные отсутствуют
515	780065.41	1309166.23	данные отсутствуют	данные отсутствуют
516	780092.23	1309190.99	данные отсутствуют	данные отсутствуют
517	780103.17	1309199.09	данные отсутствуют	данные отсутствуют
518	780109.51	1309202.84	данные отсутствуют	данные отсутствуют
519	780109.53	1309202.84	данные отсутствуют	данные отсутствуют
520	780132.11	1309211.96	данные отсутствуют	данные отсутствуют
521	780135.57	1309213.8	данные отсутствуют	данные отсутствуют
522	780180.33	1309258.56	данные отсутствуют	данные отсутствуют
523	780180.34	1309258.58	данные отсутствуют	данные отсутствуют
524	780189.4	1309264.48	данные отсутствуют	данные отсутствуют
525	780207.22	1309273.46	данные отсутствуют	данные отсутствуют

Государственный регистратор		ФГИС ЕГРН
полное наименование должности	подпись	инициалы, фамилия

М.П.

Выписка из Единого государственного реестра недвижимости об объекте недвижимости  
Описание местоположения земельного участка

<b>Земельный участок</b>			
(вид объекта недвижимости)			
Лист №	Раздела <b>3.2</b>	Всего листов раздела <b>3.2</b> : ____	Всего разделов: ____
Всего листов выписки: ____			
<b>30.09.2021 № 99/2021/420872043</b>			
Кадастровый номер:		<b>02:17:000000:187 (единое землепользование)</b>	

Сведения о характерных точках границы земельного участка				
Система координат:				
Зона №				
Номер точки	Координаты		Описание закрепления на местности	Средняя квадратическая погрешность определения координат характерных точек границ земельного участка, м
	X	Y		
1	2	3	4	5
526	780224.91	1309281.08	данные отсутствуют	данные отсутствуют
527	780241.78	1309291.29	данные отсутствуют	данные отсутствуют
528	780282.25	1309313.94	данные отсутствуют	данные отсутствуют
529	780317.59	1309334.29	данные отсутствуют	данные отсутствуют
530	780328.75	1309338.51	данные отсутствуют	данные отсутствуют
531	780350.92	1309348.44	данные отсутствуют	данные отсутствуют
532	780359.21	1309353.48	данные отсутствуют	данные отсутствуют
533	780370.65	1309360.96	данные отсутствуют	данные отсутствуют
534	780480.73	1309417.3	данные отсутствуют	данные отсутствуют
535	780511.89	1309432.26	данные отсутствуют	данные отсутствуют
536	780531.41	1309441.17	данные отсутствуют	данные отсутствуют
537	780531.42	1309441.18	данные отсутствуют	данные отсутствуют
538	780546.75	1309446.43	данные отсутствуют	данные отсутствуют
539	780556.69	1309448.47	данные отсутствуют	данные отсутствуют
540	780566.9	1309449.76	данные отсутствуют	данные отсутствуют

Государственный регистратор		ФГИС ЕГРН
полное наименование должности	подпись	инициалы, фамилия

М.П.

Раздел 3.2

Выписка из Единого государственного реестра недвижимости об объекте недвижимости  
Описание местоположения земельного участка

<b>Земельный участок</b>			
(вид объекта недвижимости)			
Лист №	Раздела <b>3.2</b>	Всего листов раздела <b>3.2</b> : ____	Всего разделов: ____
Всего листов выписки: ____			
<b>30.09.2021 № 99/2021/420872043</b>			
Кадастровый номер:		<b>02:17:000000:187 (единое землепользование)</b>	

Сведения о характерных точках границы земельного участка				
Система координат:				
Зона №				
Номер точки	Координаты		Описание закрепления на местности	Средняя квадратическая погрешность определения координат характерных точек границ земельного участка, м
	X	Y		
1	2	3	4	5
541	780582.42	1309461.47	данные отсутствуют	данные отсутствуют
542	780597.09	1309470.04	данные отсутствуют	данные отсутствуют
543	780564.69	1309485.18	данные отсутствуют	данные отсутствуют
544	780564.68	1309485.19	данные отсутствуют	данные отсутствуют
545	780481.63	1309543.51	данные отсутствуют	данные отсутствуют
546	780440.6	1309574.06	данные отсутствуют	данные отсутствуют
547	780373.54	1309621.27	данные отсутствуют	данные отсутствуют
548	780329.54	1309653.83	данные отсутствуют	данные отсутствуют
549	780268.6	1309697.35	данные отсутствуют	данные отсутствуют
550	780216.83	1309736.88	данные отсутствуют	данные отсутствуют
551	780187.89	1309760.89	данные отсутствуют	данные отсутствуют
552	780180.83	1309767.71	данные отсутствуют	данные отсутствуют
553	780180.82	1309767.72	данные отсутствуют	данные отсутствуют
554	780175.18	1309775.25	данные отсутствуют	данные отсутствуют
555	780159.12	1309796.81	данные отсутствуют	данные отсутствуют

Государственный регистратор		ФГИС ЕГРН
полное наименование должности	подпись	инициалы, фамилия

М.П.

<b>Земельный участок</b>			
(вид объекта недвижимости)			
Лист № <u>    </u> Раздела <b>3.2</b>	Всего листов раздела <b>3.2</b> : <u>    </u>	Всего разделов: <u>    </u>	Всего листов выписки: <u>    </u>
<b>30.09.2021 № 99/2021/420872043</b>			
Кадастровый номер:		<b>02:17:000000:187 (единое землепользование)</b>	

Сведения о характерных точках границы земельного участка				
Система координат:				
Зона №				
Номер точки	Координаты		Описание закрепления на местности	Средняя квадратическая погрешность определения координат характерных точек границ земельного участка, м
	X	Y		
1	2	3	4	5
556	780153.53	1309804.66	данные отсутствуют	данные отсутствуют
557	780128.12	1309840.66	данные отсутствуют	данные отсутствуют
558	780090	1309891	данные отсутствуют	данные отсутствуют
559	780046.02	1309944.67	данные отсутствуют	данные отсутствуют
560	779957.08	1310068.96	данные отсутствуют	данные отсутствуют
561	779917.45	1310127.14	данные отсутствуют	данные отсутствуют
562	779900.63	1310115.44	данные отсутствуют	данные отсутствуют
563	779882.04	1310101.33	данные отсутствуют	данные отсутствуют
564	779812.76	1310053.12	данные отсутствуют	данные отсутствуют
565	779729.73	1310030.7	данные отсутствуют	данные отсутствуют
566	779697.66	1309864.69	данные отсутствуют	данные отсутствуют
567	779680.69	1309701.66	данные отсутствуют	данные отсутствуют
568	779671.54	1309632.4	данные отсутствуют	данные отсутствуют
569	779665.5	1309535.84	данные отсутствуют	данные отсутствуют
570	779664.38	1309474.12	данные отсутствуют	данные отсутствуют

Государственный регистратор		ФГИС ЕГРН
полное наименование должности	подпись	инициалы, фамилия

М.П.

Раздел 3.2

Выписка из Единого государственного реестра недвижимости об объекте недвижимости  
Описание местоположения земельного участка

<b>Земельный участок</b>			
(вид объекта недвижимости)			
Лист № <u>    </u> Раздела <b>3.2</b>	Всего листов раздела <b>3.2</b> : <u>    </u>	Всего разделов: <u>    </u>	Всего листов выписки: <u>    </u>
<b>30.09.2021 № 99/2021/420872043</b>			
Кадастровый номер:		<b>02:17:000000:187 (единое землепользование)</b>	

Сведения о характерных точках границы земельного участка				
Система координат:				
Зона №				
Номер точки	Координаты		Описание закрепления на местности	Средняя квадратическая погрешность определения координат характерных точек границ земельного участка, м
	X	Y		
1	2	3	4	5
571	779659.46	1309439.28	данные отсутствуют	данные отсутствуют
572	779634.5	1309440.38	данные отсутствуют	данные отсутствуют
573	779625.8	1309469.15	данные отсутствуют	данные отсутствуют
574	779628.62	1309586.72	данные отсутствуют	данные отсутствуют
575	779639.29	1309676.88	данные отсутствуют	данные отсутствуют
576	779642.24	1309859.67	данные отсутствуют	данные отсутствуют
577	779580.92	1309860.71	данные отсутствуют	данные отсутствуют
578	779520.13	1309841.21	данные отсутствуют	данные отсутствуют
579	779465.27	1309771.82	данные отсутствуют	данные отсутствуют
580	779419.44	1309729.8	данные отсутствуют	данные отсутствуют
581	779377.29	1309721.14	данные отсутствуют	данные отсутствуют
582	779330.08	1309708.22	данные отсутствуют	данные отсутствуют
583	779233.84	1309665.1	данные отсутствуют	данные отсутствуют
584	779167.76	1309645.86	данные отсутствуют	данные отсутствуют
585	779063.03	1309612.03	данные отсутствуют	данные отсутствуют

Государственный регистратор		ФГИС ЕГРН
полное наименование должности	подпись	инициалы, фамилия

М.П.

<b>Земельный участок</b>			
(вид объекта недвижимости)			
Лист №	Раздела <b>3.2</b>	Всего листов раздела <b>3.2</b> : ____	Всего разделов: ____
Всего листов выписки: ____			
<b>30.09.2021 № 99/2021/420872043</b>			
Кадастровый номер:		<b>02:17:000000:187 (единое землепользование)</b>	

Сведения о характерных точках границы земельного участка				
Система координат:				
Зона №				
Номер точки	Координаты		Описание закрепления на местности	Средняя квадратическая погрешность определения координат характерных точек границ земельного участка, м
	X	Y		
1	2	3	4	5
586	779040.96	1309584.28	данные отсутствуют	данные отсутствуют
587	779290.23	1309236.78	данные отсутствуют	данные отсутствуют
588	779452.75	1309008.54	данные отсутствуют	данные отсутствуют
589	779543.9	1308880.09	данные отсутствуют	данные отсутствуют
590	779578.16	1308831.64	данные отсутствуют	данные отсутствуют
591	779489.47	1313672.5	данные отсутствуют	данные отсутствуют
592	779433.44	1313599.05	данные отсутствуют	данные отсутствуют
593	779377.87	1313488.31	данные отсутствуют	данные отсутствуют
594	779369.49	1313444.27	данные отсутствуют	данные отсутствуют
595	779384.36	1313485.43	данные отсутствуют	данные отсутствуют
596	779497.51	1313677.79	данные отсутствуют	данные отсутствуют
597	779452.25	1314153.01	данные отсутствуют	данные отсутствуют
598	779225.96	1314096.44	данные отсутствуют	данные отсутствуют
599	779090.18	1313813.56	данные отсутствуют	данные отсутствуют
600	778956.06	1313780.02	данные отсутствуют	данные отсутствуют

Государственный регистратор		ФГИС ЕГРН
полное наименование должности	подпись	инициалы, фамилия

М.П.

Раздел 3.2

<b>Земельный участок</b>			
(вид объекта недвижимости)			
Лист №	Раздела <b>3.2</b>	Всего листов раздела <b>3.2</b> : ____	Всего разделов: ____
Всего листов выписки: ____			
<b>30.09.2021 № 99/2021/420872043</b>			
Кадастровый номер:		<b>02:17:000000:187 (единое землепользование)</b>	

Сведения о характерных точках границы земельного участка				
Система координат:				
Зона №				
Номер точки	Координаты		Описание закрепления на местности	Средняя квадратическая погрешность определения координат характерных точек границ земельного участка, м
	X	Y		
1	2	3	4	5
601	778992.95	1313592.87	данные отсутствуют	данные отсутствуют
602	779090.26	1313813.45	данные отсутствуют	данные отсутствуют
603	779226.15	1314096.27	данные отсутствуют	данные отсутствуют
604	779452.14	1314152.85	данные отсутствуют	данные отсутствуют
605	779497.39	1313677.79	данные отсутствуют	данные отсутствуют
606	779489.44	1313672.69	данные отсутствуют	данные отсутствуют
607	778993.06	1313593.02	данные отсутствуют	данные отсутствуют
608	778956.25	1313779.89	данные отсутствуют	данные отсутствуют
609	779180.7	1312738.65	данные отсутствуют	данные отсутствуют
610	779207.33	1312898.46	данные отсутствуют	данные отсутствуют
611	779206.63	1312898.21	данные отсутствуют	данные отсутствуют
612	779189.71	1312872.31	данные отсутствуют	данные отсутствуют
613	779118.31	1312846	данные отсутствуют	данные отсутствуют
614	779085.44	1312821.58	данные отсутствуют	данные отсутствуют
615	779076.98	1312793.4	данные отсутствуют	данные отсутствуют

Государственный регистратор		ФГИС ЕГРН
полное наименование должности	подпись	инициалы, фамилия

М.П.

<b>Земельный участок</b>			
(вид объекта недвижимости)			
Лист №	Раздела <b>3.2</b>	Всего листов раздела <b>3.2</b> : _____	Всего разделов: _____
Всего листов выписки: _____			
<b>30.09.2021 № 99/2021/420872043</b>			
Кадастровый номер:		<b>02:17:000000:187 (единое землепользование)</b>	

Сведения о характерных точках границы земельного участка				
Система координат:				
Зона №				
Номер точки	Координаты		Описание закрепления на местности	Средняя квадратическая погрешность определения координат характерных точек границ земельного участка, м
	X	Y		
1	2	3	4	5
616	779091.07	1312768.04	данные отсутствуют	данные отсутствуют
617	779124.89	1312744.55	данные отсутствуют	данные отсутствуют
618	779169.98	1312732.34	данные отсутствуют	данные отсутствуют
619	779175.9	1312731.39	данные отсутствуют	данные отсутствуют
620	779160.21	1312561.65	данные отсутствуют	данные отсутствуют
621	779145.36	1312559.62	данные отсутствуют	данные отсутствуют
622	779180.87	1312403.46	данные отсутствуют	данные отсутствуют
623	779169.06	1312362.49	данные отсутствуют	данные отсутствуют
624	778962.37	1312330.03	данные отсутствуют	данные отсутствуют
625	779022.29	1312150.28	данные отсутствуют	данные отсутствуют
626	779271.12	1312184.22	данные отсутствуют	данные отсутствуют
627	783923.18	1315334.04	данные отсутствуют	данные отсутствуют
628	783729.28	1315001.63	данные отсутствуют	данные отсутствуют
629	783638.76	1314650.87	данные отсутствуют	данные отсутствуют
630	783095.64	1314469.83	данные отсутствуют	данные отсутствуют

Государственный регистратор		ФГИС ЕГРН
полное наименование должности	подпись	инициалы, фамилия

М.П.

Раздел 3.2

Выписка из Единого государственного реестра недвижимости об объекте недвижимости  
Описание местоположения земельного участка

<b>Земельный участок</b>			
(вид объекта недвижимости)			
Лист №	Раздела <b>3.2</b>	Всего листов раздела <b>3.2</b> : _____	Всего разделов: _____
Всего листов выписки: _____			
<b>30.09.2021 № 99/2021/420872043</b>			
Кадастровый номер:		<b>02:17:000000:187 (единое землепользование)</b>	

Сведения о характерных точках границы земельного участка				
Система координат:				
Зона №				
Номер точки	Координаты		Описание закрепления на местности	Средняя квадратическая погрешность определения координат характерных точек границ земельного участка, м
	X	Y		
1	2	3	4	5
631	783041.5	1314675.58	данные отсутствуют	данные отсутствуют
632	783154.06	1314703.99	данные отсутствуют	данные отсутствуют
633	783150.33	1314715.84	данные отсутствуют	данные отсутствуют
634	783113.56	1314833.32	данные отсутствуют	данные отсутствуют
635	782992.89	1314791.61	данные отсутствуют	данные отсутствуют
636	782959.89	1314865.85	данные отсутствуют	данные отсутствуют
637	783061.7	1314888.48	данные отсутствуют	данные отсутствуют
638	782950.93	1315220.83	данные отсутствуют	данные отсутствуют
639	782994.76	1315235.22	данные отсутствуют	данные отсутствуют
640	783303.94	1315368.09	данные отсутствуют	данные отсутствуют
641	783458.63	1315434.56	данные отсутствуют	данные отсутствуют
642	783584.94	1315616.63	данные отсутствуют	данные отсутствуют
643	783686.37	1314836.9	данные отсутствуют	данные отсутствуют
644	783728.25	1315003.76	данные отсутствуют	данные отсутствуют
645	783917.98	1315335.6	данные отсутствуют	данные отсутствуют

Государственный регистратор		ФГИС ЕГРН
полное наименование должности	подпись	инициалы, фамилия

М.П.



<b>Земельный участок</b>			
(вид объекта недвижимости)			
Лист № <u>    </u> Раздела <b>3.2</b>	Всего листов раздела <b>3.2</b> : <u>    </u>	Всего разделов: <u>    </u>	Всего листов выписки: <u>    </u>
<b>30.09.2021 № 99/2021/420872043</b>			
Кадастровый номер:		<b>02:17:000000:187 (единое землепользование)</b>	

Сведения о характерных точках границы земельного участка				
Система координат:				
Зона №				
Номер точки	Координаты		Описание закрепления на местности	Средняя квадратическая погрешность определения координат характерных точек границ земельного участка, м
	X	Y		
1	2	3	4	5
646	783585.39	1315611.95	данные отсутствуют	данные отсутствуют
647	783459.21	1315431.97	данные отсутствуют	данные отсутствуют
648	783152.87	1315301.48	данные отсутствуют	данные отсутствуют
649	783685.47	1314836.59	данные отсутствуют	данные отсутствуют
650	783151.97	1315301.17	данные отсутствуют	данные отсутствуют
651	783029.67	1315249.82	данные отсутствуют	данные отсутствуют
652	783197.02	1314712.83	данные отсутствуют	данные отсутствуют
653	782065.99	1316763.92	данные отсутствуют	данные отсутствуют
654	782145.19	1316390.53	данные отсутствуют	данные отсутствуют
655	782569.5	1316486.7	данные отсутствуют	данные отсутствуют
656	782512.93	1316826.15	данные отсутствуют	данные отсутствуют
657	782671.34	1316865.75	данные отсутствуют	данные отсутствуют
658	782546.87	1317612.53	данные отсутствуют	данные отсутствуют
659	783214.45	1317765.29	данные отсутствуют	данные отсутствуют
660	782875	1318947.69	данные отсутствуют	данные отсутствуют

Государственный регистратор		ФГИС ЕГРН
полное наименование должности	подпись	инициалы, фамилия

М.П.

<b>Земельный участок</b>			
(вид объекта недвижимости)			
Лист № <u>    </u> Раздела <b>3.2</b>	Всего листов раздела <b>3.2</b> : <u>    </u>	Всего разделов: <u>    </u>	Всего листов выписки: <u>    </u>
<b>30.09.2021 № 99/2021/420872043</b>			
Кадастровый номер:		<b>02:17:000000:187 (единое землепользование)</b>	

Сведения о характерных точках границы земельного участка				
Система координат:				
Зона №				
Номер точки	Координаты		Описание закрепления на местности	Средняя квадратическая погрешность определения координат характерных точек границ земельного участка, м
	X	Y		
1	2	3	4	5
661	782434	1318989.69	данные отсутствуют	данные отсутствуют
662	782444.24	1318972.77	данные отсутствуют	данные отсутствуют
663	782450.25	1318957.02	данные отсутствуют	данные отсутствуют
664	782450.69	1318942.76	данные отсутствуют	данные отсутствуют
665	782449.49	1318926.57	данные отсутствуют	данные отсутствуют
666	782445.15	1318908.91	данные отсутствуют	данные отсутствуют
667	782442.76	1318895.43	данные отсутствуют	данные отсутствуют
668	782438.27	1318880.15	данные отсутствуют	данные отсутствуют
669	782430.63	1318857.83	данные отсутствуют	данные отсутствуют
670	782426.13	1318847.95	данные отсутствуют	данные отсутствуют
671	782424.49	1318841.54	данные отсутствуют	данные отсутствуют
672	782425.24	1318829.71	данные отсутствуют	данные отсутствуют
673	782425.39	1318817.58	данные отсутствуют	данные отсутствуют
674	782423.44	1318810.38	данные отсутствуют	данные отсутствуют
675	782417.59	1318800.77	данные отсутствуют	данные отсутствуют

Государственный регистратор		ФГИС ЕГРН
полное наименование должности	подпись	инициалы, фамилия

М.П.

<b>Земельный участок</b>			
(вид объекта недвижимости)			
Лист № <u>    </u> Раздела <b>3.2</b>	Всего листов раздела <b>3.2</b> : <u>    </u>	Всего разделов: <u>    </u>	Всего листов выписки: <u>    </u>
<b>30.09.2021 № 99/2021/420872043</b>			
Кадастровый номер:		<b>02:17:000000:187 (единое землепользование)</b>	

Сведения о характерных точках границы земельного участка				
Система координат:				
Зона №				
Номер точки	Координаты		Описание закрепления на местности	Средняя квадратическая погрешность определения координат характерных точек границ земельного участка, м
	X	Y		
1	2	3	4	5
676	782411.14	1318792.96	данные отсутствуют	данные отсутствуют
677	782403.49	1318786.52	данные отсутствуют	данные отсутствуют
678	782390.15	1318780.37	данные отсутствуют	данные отсутствуют
679	782361.7	1318765.25	данные отсутствуют	данные отсутствуют
680	782324.85	1318748.03	данные отсутствуют	данные отсутствуют
681	782315.71	1318744.58	данные отсутствуют	данные отсутствуют
682	782286.64	1318741.43	данные отсутствуют	данные отсутствуют
683	782255.2	1318737.99	данные отсутствуют	данные отсутствуют
684	782227.49	1318735.73	данные отсутствуют	данные отсутствуют
685	782213.11	1318735.73	данные отсутствуют	данные отсутствуют
686	782190.49	1318739.62	данные отсутствуют	данные отсутствуют
687	782178.15	1318740.73	данные отсутствуют	данные отсутствуют
688	782205.77	1318664.59	данные отсутствуют	данные отсутствуют
689	782227.98	1318602.63	данные отсутствуют	данные отсутствуют
690	781566.43	1318430.84	данные отсутствуют	данные отсутствуют

Государственный регистратор		ФГИС ЕГРН
полное наименование должности	подпись	инициалы, фамилия

М.П.

Раздел 3.2

Выписка из Единого государственного реестра недвижимости об объекте недвижимости  
Описание местоположения земельного участка

<b>Земельный участок</b>			
(вид объекта недвижимости)			
Лист № <u>    </u> Раздела <b>3.2</b>	Всего листов раздела <b>3.2</b> : <u>    </u>	Всего разделов: <u>    </u>	Всего листов выписки: <u>    </u>
<b>30.09.2021 № 99/2021/420872043</b>			
Кадастровый номер:		<b>02:17:000000:187 (единое землепользование)</b>	

Сведения о характерных точках границы земельного участка				
Система координат:				
Зона №				
Номер точки	Координаты		Описание закрепления на местности	Средняя квадратическая погрешность определения координат характерных точек границ земельного участка, м
	X	Y		
1	2	3	4	5
691	781733.39	1317873.76	данные отсутствуют	данные отсутствуют
692	781695.65	1317999.75	данные отсутствуют	данные отсутствуют
693	782368.65	1318187.86	данные отсутствуют	данные отсутствуют
694	782406.56	1318062.23	данные отсутствуют	данные отсутствуют
695	782890.59	1318829.55	данные отсутствуют	данные отсутствуют
696	782887.79	1318842.4	данные отсутствуют	данные отсутствуют
697	782889.18	1318844.78	данные отсутствуют	данные отсутствуют
698	782902.77	1318847.19	данные отсутствуют	данные отсутствуют
699	782906.35	1318833.25	данные отсутствуют	данные отсутствуют
700	782904.9	1318830.77	данные отсутствуют	данные отсутствуют
701	780153.78	1316181.2	данные отсутствуют	данные отсутствуют
702	780087.05	1315995.83	данные отсутствуют	данные отсутствуют
703	780205.75	1316019.64	данные отсутствуют	данные отсутствуют
704	780221.73	1316017.76	данные отсутствуют	данные отсутствуют
705	780234.82	1316009.17	данные отсутствуют	данные отсутствуют

Государственный регистратор		ФГИС ЕГРН
полное наименование должности	подпись	инициалы, фамилия

М.П.

Выписка из Единого государственного реестра недвижимости об объекте недвижимости  
Описание местоположения земельного участка

<b>Земельный участок</b>			
(вид объекта недвижимости)			
Лист № <u>    </u> Раздела <b>3.2</b>	Всего листов раздела <b>3.2</b> : <u>    </u>	Всего разделов: <u>    </u>	Всего листов выписки: <u>    </u>
<b>30.09.2021 № 99/2021/420872043</b>			
Кадастровый номер:		<b>02:17:000000:187 (единое землепользование)</b>	

Сведения о характерных точках границы земельного участка				
Система координат:				
Зона №				
Номер точки	Координаты		Описание закрепления на местности	Средняя квадратическая погрешность определения координат характерных точек границ земельного участка, м
	X	Y		
1	2	3	4	5
706	780265.73	1315982.76	данные отсутствуют	данные отсутствуют
707	780313.89	1315943.81	данные отсутствуют	данные отсутствуют
708	780380.46	1315928.93	данные отсутствуют	данные отсутствуют
709	780443.49	1315888.8	данные отсутствуют	данные отсутствуют
710	780494.41	1315826.93	данные отсутствуют	данные отсутствуют
711	780580.87	1315695.17	данные отсутствуют	данные отсутствуют
712	780596	1315669	данные отсутствуют	данные отсутствуют
713	780571.71	1315654.42	данные отсутствуют	данные отсутствуют
714	780517.15	1315743.38	данные отсутствуют	данные отсутствуют
715	780496.94	1315770.31	данные отсутствуют	данные отсутствуют
716	780443.49	1315841.82	данные отсутствуют	данные отсутствуют
717	780415.08	1315861.89	данные отсутствуют	данные отсутствуют
718	780348.91	1315883.57	данные отсутствуют	данные отсутствуют
719	780309.66	1315881.33	данные отсутствуют	данные отсутствуют
720	780286.11	1315883.57	данные отсутствуют	данные отсутствуют

Государственный регистратор		ФГИС ЕГРН
полное наименование должности	подпись	инициалы, фамилия

М.П.

Раздел 3.2

Выписка из Единого государственного реестра недвижимости об объекте недвижимости  
Описание местоположения земельного участка

<b>Земельный участок</b>			
(вид объекта недвижимости)			
Лист № <u>    </u> Раздела <b>3.2</b>	Всего листов раздела <b>3.2</b> : <u>    </u>	Всего разделов: <u>    </u>	Всего листов выписки: <u>    </u>
<b>30.09.2021 № 99/2021/420872043</b>			
Кадастровый номер:		<b>02:17:000000:187 (единое землепользование)</b>	

Сведения о характерных точках границы земельного участка				
Система координат:				
Зона №				
Номер точки	Координаты		Описание закрепления на местности	Средняя квадратическая погрешность определения координат характерных точек границ земельного участка, м
	X	Y		
1	2	3	4	5
721	780264.43	1315894.78	данные отсутствуют	данные отсутствуют
722	780249.48	1315917.21	данные отсутствуют	данные отсутствуют
723	780228.55	1315937.77	данные отсутствуют	данные отсутствуют
724	780186.31	1315948.61	данные отсутствуют	данные отсутствуют
725	780154.91	1315951.6	данные отсутствуют	данные отсутствуют
726	780069.77	1315950.12	данные отсутствуют	данные отсутствуют
727	779933.14	1315615.46	данные отсутствуют	данные отсутствуют
728	783672.38	1316166.06	данные отсутствуют	данные отсутствуют
729	783700.88	1316117.27	данные отсутствуют	данные отсутствуют
730	783710.27	1316123.38	данные отсутствуют	данные отсутствуют
731	783710.32	1316123.39	данные отсутствуют	данные отсутствуют
732	783710.37	1316123.38	данные отсутствуют	данные отсутствуют
733	783710.4	1316123.34	данные отсутствуют	данные отсутствуют
734	783775.66	1315999.88	данные отсутствуют	данные отсутствуют
735	783775.67	1315999.84	данные отсутствуют	данные отсутствуют

Государственный регистратор		ФГИС ЕГРН
полное наименование должности	подпись	инициалы, фамилия

М.П.

<b>Земельный участок</b>			
(вид объекта недвижимости)			
Лист № <u>    </u> Раздела <u>3.2</u>	Всего листов раздела <u>3.2</u> : <u>    </u>	Всего разделов: <u>    </u>	Всего листов выписки: <u>    </u>
<b>30.09.2021 № 99/2021/420872043</b>			
Кадастровый номер:		<b>02:17:000000:187 (единое землепользование)</b>	

Сведения о характерных точках границы земельного участка				
Система координат:				
Зона №				
Номер точки	Координаты		Описание закрепления на местности	Средняя квадратическая погрешность определения координат характерных точек границ земельного участка, м
	X	Y		
1	2	3	4	5
736	783775.17	1315990.06	данные отсутствуют	данные отсутствуют
737	783812.77	1315925.69	данные отсутствуют	данные отсутствуют
738	783812.49	1315924.97	данные отсутствуют	данные отсутствуют
739	783766.12	1315876.2	данные отсутствуют	данные отсутствуют
740	783748.91	1315851.41	данные отсутствуют	данные отсутствуют
741	783892.36	1315801.29	данные отсутствуют	данные отсутствуют
742	783930.56	1315870.53	данные отсутствуют	данные отсутствуют
743	783976.07	1315805.61	данные отсутствуют	данные отсутствуют
744	783965.66	1315775.67	данные отсутствуют	данные отсутствуют
745	784051.76	1315745.59	данные отсутствуют	данные отсутствуют
746	784012.16	1315904	данные отсутствуют	данные отсутствуют
747	784017.82	1316118.98	данные отсутствуют	данные отсутствуют
748	784057.42	1316345.28	данные отсутствуют	данные отсутствуют
749	783870.72	1316345.28	данные отсутствуют	данные отсутствуют
750	783785.86	1316226.47	данные отсутствуют	данные отсутствуют

Государственный регистратор		ФГИС ЕГРН
полное наименование должности	подпись	инициалы, фамилия

М.П.

Раздел 3.2

Выписка из Единого государственного реестра недвижимости об объекте недвижимости  
Описание местоположения земельного участка

<b>Земельный участок</b>			
(вид объекта недвижимости)			
Лист № <u>    </u> Раздела <u>3.2</u>	Всего листов раздела <u>3.2</u> : <u>    </u>	Всего разделов: <u>    </u>	Всего листов выписки: <u>    </u>
<b>30.09.2021 № 99/2021/420872043</b>			
Кадастровый номер:		<b>02:17:000000:187 (единое землепользование)</b>	

Сведения о характерных точках границы земельного участка				
Система координат:				
Зона №				
Номер точки	Координаты		Описание закрепления на местности	Средняя квадратическая погрешность определения координат характерных точек границ земельного участка, м
	X	Y		
1	2	3	4	5
751	783689.69	1316181.21	данные отсутствуют	данные отсутствуют
752	781285.26	1314594.29	данные отсутствуют	данные отсутствуют
753	779486.2	1314164.33	данные отсутствуют	данные отсутствуют
754	779531.46	1313700.42	данные отсутствуют	данные отсутствуют
755	779904.85	1313870.14	данные отсутствуют	данные отсутствуют
756	780357.44	1313971.97	данные отсутствуют	данные отсутствуют
757	780776.09	1313960.66	данные отсутствуют	данные отсутствуют
758	781172.12	1313870.14	данные отсутствуют	данные отсутствуют
759	781341.84	1313700.42	данные отсутствуют	данные отсутствуют
760	779574.79	1313759.37	данные отсутствуют	данные отсутствуют
761	779692.55	1313806.27	данные отсутствуют	данные отсутствуют
762	779683.52	1313832.87	данные отсутствуют	данные отсутствуют
763	779674.65	1313856.6	данные отсутствуют	данные отсутствуют
764	779557.74	1313818.16	данные отсутствуют	данные отсутствуют
765	779572.54	1313790.31	данные отсутствуют	данные отсутствуют

Государственный регистратор		ФГИС ЕГРН
полное наименование должности	подпись	инициалы, фамилия

М.П.

Выписка из Единого государственного реестра недвижимости об объекте недвижимости  
Описание местоположения земельного участка

<b>Земельный участок</b>			
(вид объекта недвижимости)			
Лист №	Раздела <b>3.2</b>	Всего листов раздела <b>3.2</b> : _____	Всего разделов: _____
Всего листов выписки: _____			
<b>30.09.2021 № 99/2021/420872043</b>			
Кадастровый номер:		<b>02:17:000000:187 (единое землепользование)</b>	

Сведения о характерных точках границы земельного участка				
Система координат:				
Зона №				
Номер точки	Координаты		Описание закрепления на местности	Средняя квадратическая погрешность определения координат характерных точек границ земельного участка, м
	X	Y		
1	2	3	4	5
766	779916.07	1313932.66	данные отсутствуют	2.5
767	779910.16	1313951.77	данные отсутствуют	2.5
768	779881.5	1313942.91	данные отсутствуют	2.5
769	779887.41	1313923.8	данные отсутствуют	2.5
770	783214.45	1313974.8	данные отсутствуют	данные отсутствуют
771	783101.3	1314444.37	данные отсутствуют	данные отсутствуют
772	783542.58	1314597.12	данные отсутствуют	данные отсутствуют
773	783565.21	1314580.15	данные отсутствуют	данные отсутствуют
774	783706.65	1314608.43	данные отсутствуют	данные отсутствуют
775	783672.7	1314483.97	данные отсутствуют	данные отсутствуют
776	783678.36	1314257.67	данные отсутствуют	данные отсутствуют
777	783661.39	1314184.13	данные отсутствуют	данные отсутствуют
778	783644.42	1314054.01	данные отсутствуют	данные отсутствуют
779	783684.02	1313918.23	данные отсутствуют	данные отсутствуют
780	783704.51	1314606.37	данные отсутствуют	данные отсутствуют

Государственный регистратор		ФГИС ЕГРН
полное наименование должности	подпись	инициалы, фамилия

М.П.

Раздел 3.2

Выписка из Единого государственного реестра недвижимости об объекте недвижимости  
Описание местоположения земельного участка

<b>Земельный участок</b>			
(вид объекта недвижимости)			
Лист №	Раздела <b>3.2</b>	Всего листов раздела <b>3.2</b> : _____	Всего разделов: _____
Всего листов выписки: _____			
<b>30.09.2021 № 99/2021/420872043</b>			
Кадастровый номер:		<b>02:17:000000:187 (единое землепользование)</b>	

Сведения о характерных точках границы земельного участка				
Система координат:				
Зона №				
Номер точки	Координаты		Описание закрепления на местности	Средняя квадратическая погрешность определения координат характерных точек границ земельного участка, м
	X	Y		
1	2	3	4	5
781	783565.3	1314578.62	данные отсутствуют	данные отсутствуют
782	783542.63	1314595.82	данные отсутствуют	данные отсутствуют
783	783430.41	1314557.06	данные отсутствуют	данные отсутствуют
784	783454.59	1314438.39	данные отсутствуют	данные отсутствуют
785	783384.85	1314376.71	данные отсутствуют	данные отсутствуют
786	783295	1314370.43	данные отсутствуют	данные отсутствуют
787	783264.39	1314407.27	данные отсутствуют	данные отсутствуют
788	783248.65	1314492.01	данные отсутствуют	данные отсутствуют
789	783103.16	1314443.07	данные отсутствуют	данные отсутствуют
790	783215.84	1313976.81	данные отсутствуют	данные отсутствуют
791	783682.01	1313919.81	данные отсутствуют	данные отсутствуют
792	783643.2	1314053.86	данные отсутствуют	данные отсутствуют
793	783660.07	1314184.35	данные отсутствуют	данные отсутствуют
794	783677.13	1314257.84	данные отсутствуют	данные отсутствуют
795	783671.14	1314485.07	данные отсутствуют	данные отсутствуют

Государственный регистратор		ФГИС ЕГРН
полное наименование должности	подпись	инициалы, фамилия

М.П.

<b>Земельный участок</b>			
(вид объекта недвижимости)			
Лист № <u>    </u> Раздела <b>3.2</b>	Всего листов раздела <b>3.2</b> : <u>    </u>	Всего разделов: <u>    </u>	Всего листов выписки: <u>    </u>
<b>30.09.2021 № 99/2021/420872043</b>			
Кадастровый номер:		<b>02:17:000000:187 (единое землепользование)</b>	

Сведения о характерных точках границы земельного участка				
Система координат:				
Зона №				
Номер точки	Координаты		Описание закрепления на местности	Средняя квадратическая погрешность определения координат характерных точек границ земельного участка, м
	X	Y		
1	2	3	4	5
796	783073.01	1313247.82	Временный межевой знак	2.5
797	782733.57	1314334.05	данные отсутствуют	данные отсутствуют
798	782643.05	1314288.79	данные отсутствуют	данные отсутствуют
799	782620.42	1314062.49	данные отсутствуют	данные отсутствуют
800	782484.64	1314039.86	данные отсутствуют	данные отсутствуют
801	782394.12	1314130.38	данные отсутствуют	данные отсутствуют
802	782143.65	1314076.11	данные отсутствуют	данные отсутствуют
803	782143.7	1314075.88	данные отсутствуют	данные отсутствуют
804	782394.01	1314130.12	данные отсутствуют	данные отсутствуют
805	782484.6	1314039.59	данные отсутствуют	данные отсутствуют
806	782620.72	1314062.21	данные отсутствуют	данные отсутствуют
807	782643.22	1314288.69	данные отсутствуют	данные отсутствуют
808	782697.62	1314315.76	данные отсутствуют	данные отсутствуют
809	782801.82	1314023.4	данные отсутствуют	данные отсутствуют
810	782705.66	1313984.45	данные отсутствуют	данные отсутствуют

Государственный регистратор		ФГИС ЕГРН
полное наименование должности	подпись	инициалы, фамилия

М.П.

Раздел 3.2

Выписка из Единого государственного реестра недвижимости об объекте недвижимости  
Описание местоположения земельного участка

<b>Земельный участок</b>			
(вид объекта недвижимости)			
Лист № <u>    </u> Раздела <b>3.2</b>	Всего листов раздела <b>3.2</b> : <u>    </u>	Всего разделов: <u>    </u>	Всего листов выписки: <u>    </u>
<b>30.09.2021 № 99/2021/420872043</b>			
Кадастровый номер:		<b>02:17:000000:187 (единое землепользование)</b>	

Сведения о характерных точках границы земельного участка				
Система координат:				
Зона №				
Номер точки	Координаты		Описание закрепления на местности	Средняя квадратическая погрешность определения координат характерных точек границ земельного участка, м
	X	Y		
1	2	3	4	5
811	782986.64	1313177.73	данные отсутствуют	данные отсутствуют
812	782009.42	1312851.98	данные отсутствуют	данные отсутствуют
813	781862.36	1312897.34	данные отсутствуют	данные отсутствуют
814	781748.99	1312897.32	данные отсутствуют	данные отсутствуют
815	781703.66	1312727.38	данные отсутствуют	данные отсутствуют
816	781647.18	1312614.37	данные отсутствуют	данные отсутствуют
817	781511.83	1312580.57	данные отсутствуют	данные отсутствуют
818	781511.69	1312682.04	данные отсутствуют	данные отсутствуют
819	781543.49	1312808.83	данные отсутствуют	данные отсутствуют
820	781568.35	1312908.35	данные отсутствуют	данные отсутствуют
821	781568.38	1313089.42	данные отсутствуют	данные отсутствуют
822	781568.31	1313293.14	данные отсутствуют	данные отсутствуют
823	781500.36	1313451.55	данные отсутствуют	данные отсутствуют
824	781398.73	1313621.06	данные отсутствуют	данные отсутствуют
825	781748.83	1313666.3	данные отсутствуют	данные отсутствуют

Государственный регистратор		ФГИС ЕГРН
полное наименование должности	подпись	инициалы, фамилия

М.П.

<b>Земельный участок</b>			
(вид объекта недвижимости)			
Лист № <u>    </u> Раздела <b>3.2</b>	Всего листов раздела <b>3.2</b> : <u>    </u>	Всего разделов: <u>    </u>	Всего листов выписки: <u>    </u>
<b>30.09.2021 № 99/2021/420872043</b>			
Кадастровый номер:		<b>02:17:000000:187 (единое землепользование)</b>	

Сведения о характерных точках границы земельного участка				
Система координат:				
Зона №				
Номер точки	Координаты		Описание закрепления на местности	Средняя квадратическая погрешность определения координат характерных точек границ земельного участка, м
	X	Y		
1	2	3	4	5
826	781723.44	1313634.41	данные отсутствуют	данные отсутствуют
827	781437.98	1313595.69	данные отсутствуют	данные отсутствуют
828	781514.92	1313467.88	данные отсутствуют	данные отсутствуют
829	781563.71	1313334.75	данные отсутствуют	данные отсутствуют
830	781590.56	1313211.99	данные отсутствуют	данные отсутствуют
831	781624.28	1312978.84	данные отсутствуют	данные отсутствуют
832	782342.21	1313198.86	данные отсутствуют	данные отсутствуют
833	782341.95	1313199.04	данные отсутствуют	данные отсутствуют
834	781624.45	1312979.15	данные отсутствуют	данные отсутствуют
835	781590.81	1313212.03	данные отсутствуют	данные отсутствуют
836	781563.89	1313334.8	данные отсутствуют	данные отсутствуют
837	781515.09	1313467.97	данные отсутствуют	данные отсутствуют
838	781438.41	1313595.51	данные отсутствуют	данные отсутствуют
839	781723.53	1313634.23	данные отсутствуют	данные отсутствуют
840	781749.17	1313666.47	данные отсутствуют	данные отсутствуют

Государственный регистратор		ФГИС ЕГРН
полное наименование должности	подпись	инициалы, фамилия

М.П.

Раздел 3.2

<b>Земельный участок</b>			
(вид объекта недвижимости)			
Лист № <u>    </u> Раздела <b>3.2</b>	Всего листов раздела <b>3.2</b> : <u>    </u>	Всего разделов: <u>    </u>	Всего листов выписки: <u>    </u>
<b>30.09.2021 № 99/2021/420872043</b>			
Кадастровый номер:		<b>02:17:000000:187 (единое землепользование)</b>	

Сведения о характерных точках границы земельного участка				
Система координат:				
Зона №				
Номер точки	Координаты		Описание закрепления на местности	Средняя квадратическая погрешность определения координат характерных точек границ земельного участка, м
	X	Y		
1	2	3	4	5
841	781398.41	1313621.21	данные отсутствуют	данные отсутствуют
842	781500.25	1313451.49	данные отсутствуют	данные отсутствуют
843	781568.14	1313293.08	данные отсутствуют	данные отсутствуют
844	781568.14	1313089.41	данные отсутствуют	данные отсутствуют
845	781568.14	1312908.37	данные отсутствуют	данные отсутствуют
846	781511.56	1312682.08	данные отсутствуют	данные отсутствуют
847	781511.56	1312580.24	данные отсутствуют	данные отсутствуют
848	781647.34	1312614.19	данные отсутствуют	данные отсутствуют
849	781703.91	1312727.34	данные отсутствуют	данные отсутствуют
850	781749.17	1312897.06	данные отсутствуют	данные отсутствуют
851	781862.32	1312897.06	данные отсутствуют	данные отсутствуют
852	782009.42	1312851.8	данные отсутствуют	данные отсутствуют
853	783061.7	1313202.56	данные отсутствуют	данные отсутствуют
854	780391.39	1316690.37	данные отсутствуют	2.5
855	780883.59	1316271.72	данные отсутствуют	2.5

Государственный регистратор		ФГИС ЕГРН
полное наименование должности	подпись	инициалы, фамилия

М.П.

<b>Земельный участок</b>			
(вид объекта недвижимости)			
Лист №	Раздела <b>3.2</b>	Всего листов раздела <b>3.2</b> : _____	Всего разделов: _____
Всего листов выписки: _____			
<b>30.09.2021 № 99/2021/420872043</b>			
Кадастровый номер:		<b>02:17:000000:187 (единое землепользование)</b>	

Сведения о характерных точках границы земельного участка				
Система координат:				
Зона №				
Номер точки	Координаты		Описание закрепления на местности	Средняя квадратическая погрешность определения координат характерных точек границ земельного участка, м
	X	Y		
1	2	3	4	5
856	780900.56	1315683.35	данные отсутствуют	2.5
857	780691.23	1315711.64	данные отсутствуют	2.5
858	780606.37	1315887.02	данные отсутствуют	2.5
859	780453.62	1316045.42	данные отсутствуют	2.5
860	780368.76	1316124.63	данные отсутствуют	2.5
861	780193.38	1316209.49	данные отсутствуют	2.5
862	782773.17	1314336.88	данные отсутствуют	2.5
863	782959.87	1314410.42	данные отсутствуют	2.5
864	782954.21	1314444.37	данные отсутствуют	2.5
865	783073.01	1314478.31	данные отсутствуют	2.5
866	783191.82	1313991.77	данные отсутствуют	2.5
867	783157.88	1313850.34	данные отсутствуют	2.5
868	783157.88	1313765.48	данные отсутствуют	2.5
869	783208.79	1313612.73	данные отсутствуют	2.5
870	783016.44	1313544.84	данные отсутствуют	2.5

Государственный регистратор		ФГИС ЕГРН
полное наименование должности	подпись	инициалы, фамилия

М.П.

Раздел 3.2

Выписка из Единого государственного реестра недвижимости об объекте недвижимости  
Описание местоположения земельного участка

<b>Земельный участок</b>			
(вид объекта недвижимости)			
Лист №	Раздела <b>3.2</b>	Всего листов раздела <b>3.2</b> : _____	Всего разделов: _____
Всего листов выписки: _____			
<b>30.09.2021 № 99/2021/420872043</b>			
Кадастровый номер:		<b>02:17:000000:187 (единое землепользование)</b>	

Сведения о характерных точках границы земельного участка				
Система координат:				
Зона №				
Номер точки	Координаты		Описание закрепления на местности	Средняя квадратическая погрешность определения координат характерных точек границ земельного участка, м
	X	Y		
1	2	3	4	5
871	783288	1312625.5	данные отсутствуют	данные отсутствуют
872	783095.64	1313179.93	данные отсутствуют	данные отсутствуют
873	782020.73	1312817.86	данные отсутствуют	данные отсутствуют
874	782088.62	1312749.97	данные отсутствуют	данные отсутствуют
875	781964.16	1312636.82	данные отсутствуют	данные отсутствуют
876	781805.75	1312512.35	данные отсутствуют	данные отсутствуют
877	781703.91	1312478.41	данные отсутствуют	данные отсутствуют
878	781771.8	1312172.91	данные отсутствуют	данные отсутствуют
879	781805.87	1312512.19	данные отсутствуют	данные отсутствуют
880	781964.33	1312636.62	данные отсутствуют	данные отсутствуют
881	782021.76	1312689.05	данные отсутствуют	данные отсутствуют
882	782088.81	1312749.96	данные отсутствуют	данные отсутствуют
883	782021.26	1312817.75	данные отсутствуют	данные отсутствуют
884	782098.37	1312843.76	данные отсутствуют	данные отсутствуют
885	783095.51	1313179.66	данные отсутствуют	данные отсутствуют

Государственный регистратор		ФГИС ЕГРН
полное наименование должности	подпись	инициалы, фамилия

М.П.



Выписка из Единого государственного реестра недвижимости об объекте недвижимости  
Описание местоположения земельного участка

<b>Земельный участок</b>			
(вид объекта недвижимости)			
Лист №	Раздела <b>3.2</b>	Всего листов раздела <b>3.2</b> : _____	Всего разделов: _____
Всего листов выписки: _____			
<b>30.09.2021 № 99/2021/420872043</b>			
Кадастровый номер:		<b>02:17:000000:187 (единое землепользование)</b>	

Сведения о характерных точках границы земельного участка				
Система координат:				
Зона №				
Номер точки	Координаты		Описание закрепления на местности	Средняя квадратическая погрешность определения координат характерных точек границ земельного участка, м
	X	Y		
1	2	3	4	5
886	783287.67	1312625.7	данные отсутствуют	данные отсутствуют
887	781771.87	1312173.06	данные отсутствуют	данные отсутствуют
888	781704.14	1312478.28	данные отсутствуют	данные отсутствуют
889	778129.62	1306531.01	данные отсутствуют	данные отсутствуют
890	778105.31	1306458.26	данные отсутствуют	данные отсутствуют
891	778202.53	1306292.45	данные отсутствуют	данные отсутствуют
892	778236.93	1306237.54	данные отсутствуют	данные отсутствуют
893	777905.27	1306072.74	данные отсутствуют	данные отсутствуют
894	777789.05	1306287.09	данные отсутствуют	данные отсутствуют
895	777682.6	1306475.49	данные отсутствуют	данные отсутствуют
896	777613.55	1306595.46	данные отсутствуют	данные отсутствуют
897	777910.16	1306766.54	данные отсутствуют	данные отсутствуют
898	777996.22	1306772.35	данные отсутствуют	данные отсутствуют
899	778001.83	1306760.9	данные отсутствуют	данные отсутствуют
900	777892.54	1306674.24	данные отсутствуют	данные отсутствуют

Государственный регистратор		ФГИС ЕГРН
полное наименование должности	подпись	инициалы, фамилия

М.П.

Раздел 3.2

Выписка из Единого государственного реестра недвижимости об объекте недвижимости  
Описание местоположения земельного участка

<b>Земельный участок</b>			
(вид объекта недвижимости)			
Лист №	Раздела <b>3.2</b>	Всего листов раздела <b>3.2</b> : _____	Всего разделов: _____
Всего листов выписки: _____			
<b>30.09.2021 № 99/2021/420872043</b>			
Кадастровый номер:		<b>02:17:000000:187 (единое землепользование)</b>	

Сведения о характерных точках границы земельного участка				
Система координат:				
Зона №				
Номер точки	Координаты		Описание закрепления на местности	Средняя квадратическая погрешность определения координат характерных точек границ земельного участка, м
	X	Y		
1	2	3	4	5
901	777835.24	1306646.06	данные отсутствуют	данные отсутствуют
902	777767.61	1306581.25	данные отсутствуют	данные отсутствуют
903	777644.55	1306568.1	данные отсутствуют	данные отсутствуют
904	777653	1306554	данные отсутствуют	данные отсутствуют
905	777783.57	1306559.64	данные отсутствуют	данные отсутствуют
906	777819.27	1306594.4	данные отсутствуют	данные отсутствуют
907	777902.87	1306647.94	данные отсутствуют	данные отсутствуют
908	778009.08	1306745.88	данные отсутствуют	данные отсутствуют
909	778007	1306750.48	данные отсутствуют	данные отсутствуют
910	777945.81	1306875.58	данные отсутствуют	данные отсутствуют
911	777926.21	1306927.55	данные отсутствуют	данные отсутствуют
912	777913.99	1306953.01	данные отсутствуют	данные отсутствуют
913	777758.62	1307243.14	данные отсутствуют	данные отсутствуют
914	777696.74	1307454.75	данные отсутствуют	данные отсутствуют
915	777704.59	1307453.06	данные отсутствуют	данные отсутствуют

Государственный регистратор		ФГИС ЕГРН
полное наименование должности	подпись	инициалы, фамилия

М.П.

<b>Земельный участок</b>			
(вид объекта недвижимости)			
Лист №	Раздела <b>3.2</b>	Всего листов раздела <b>3.2</b> : _____	Всего разделов: _____
Всего листов выписки: _____			
<b>30.09.2021 № 99/2021/420872043</b>			
Кадастровый номер:		<b>02:17:000000:187 (единое землепользование)</b>	

Сведения о характерных точках границы земельного участка				
Система координат:				
Зона №				
Номер точки	Координаты		Описание закрепления на местности	Средняя квадратическая погрешность определения координат характерных точек границ земельного участка, м
	X	Y		
1	2	3	4	5
916	777699.16	1307462.21	данные отсутствуют	данные отсутствуют
917	777669.6	1307465.52	данные отсутствуют	данные отсутствуют
918	777606.66	1307468.97	данные отсутствуют	данные отсутствуют
919	777597.89	1307468.8	данные отсутствуют	данные отсутствуют
920	777584.17	1307469.88	данные отсутствуют	данные отсутствуют
921	777584.15	1307469.88	данные отсутствуют	данные отсутствуют
922	777569.58	1307474.42	данные отсутствуют	данные отсутствуют
923	777538.04	1307485.87	данные отсутствуют	данные отсутствуют
924	777525.73	1307492.78	данные отсутствуют	данные отсутствуют
925	777575.8	1307432.33	данные отсутствуют	данные отсутствуют
926	777337.07	1307302.88	данные отсутствуют	данные отсутствуют
927	777241.38	1307424.02	данные отсутствуют	данные отсутствуют
928	776977.04	1307334.35	данные отсутствуют	данные отсутствуют
929	776747.76	1307692.51	данные отсутствуют	данные отсутствуют
930	776729.15	1307691.15	данные отсутствуют	данные отсутствуют

Государственный регистратор		ФГИС ЕГРН
полное наименование должности	подпись	инициалы, фамилия

М.П.

Раздел 3.2

Выписка из Единого государственного реестра недвижимости об объекте недвижимости  
Описание местоположения земельного участка

<b>Земельный участок</b>			
(вид объекта недвижимости)			
Лист №	Раздела <b>3.2</b>	Всего листов раздела <b>3.2</b> : _____	Всего разделов: _____
Всего листов выписки: _____			
<b>30.09.2021 № 99/2021/420872043</b>			
Кадастровый номер:		<b>02:17:000000:187 (единое землепользование)</b>	

Сведения о характерных точках границы земельного участка				
Система координат:				
Зона №				
Номер точки	Координаты		Описание закрепления на местности	Средняя квадратическая погрешность определения координат характерных точек границ земельного участка, м
	X	Y		
1	2	3	4	5
931	776883.78	1307447.1	данные отсутствуют	данные отсутствуют
932	777037.27	1307208.78	данные отсутствуют	данные отсутствуют
933	777285.18	1306848.14	данные отсутствуют	данные отсутствуют
934	777271.44	1306839.46	данные отсутствуют	данные отсутствуют
935	777292.37	1306837.68	данные отсутствуют	данные отсутствуют
936	777346.5	1306758.93	данные отсутствуют	данные отсутствуют
937	777476.1	1306535.04	данные отсутствуют	данные отсутствуют
938	777646.69	1306238.88	данные отсутствуют	данные отсутствуют
939	777737.6	1306079.07	данные отсутствуют	данные отсутствуют
940	777791.63	1305984.91	данные отсутствуют	данные отсутствуют
941	777900.3	1305807.3	данные отсутствуют	данные отсутствуют
942	777924.15	1305774.75	данные отсутствуют	данные отсутствуют
943	777972.95	1305802.59	данные отсутствуют	данные отсутствуют
944	778047.26	1305805.15	данные отсутствуют	данные отсутствуют
945	778097	1305780.42	данные отсутствуют	данные отсутствуют

Государственный регистратор		ФГИС ЕГРН
полное наименование должности	подпись	инициалы, фамилия

М.П.

Выписка из Единого государственного реестра недвижимости об объекте недвижимости  
Описание местоположения земельного участка

<b>Земельный участок</b>			
(вид объекта недвижимости)			
Лист №	Раздела <b>3.2</b>	Всего листов раздела <b>3.2</b> : _____	Всего разделов: _____
Всего листов выписки: _____			
<b>30.09.2021 № 99/2021/420872043</b>			
Кадастровый номер:		<b>02:17:000000:187 (единое землепользование)</b>	

Сведения о характерных точках границы земельного участка				
Система координат:				
Зона №				
Номер точки	Координаты		Описание закрепления на местности	Средняя квадратическая погрешность определения координат характерных точек границ земельного участка, м
	X	Y		
1	2	3	4	5
946	778185.87	1305791.5	данные отсутствуют	данные отсутствуют
947	778271.72	1305846.11	данные отсутствуют	данные отсутствуют
948	778369.29	1305901.9	данные отсутствуют	данные отсутствуют
949	778532.11	1305980.53	данные отсутствуют	данные отсутствуют
950	778440.66	1306031.2	данные отсутствуют	данные отсутствуют
951	778327.42	1306101.1	данные отсутствуют	данные отсутствуют
952	778203.66	1306293.63	данные отсутствуют	данные отсутствуют
953	781488.93	1319524.75	данные отсутствуют	данные отсутствуют
954	781259.97	1319525.18	данные отсутствуют	данные отсутствуют
955	781288.16	1319563.21	данные отсутствуют	данные отсутствуют
956	781288.16	1319602.24	данные отсутствуют	данные отсутствуют
957	781248.47	1319637.96	данные отсутствуют	данные отсутствуют
958	781163.14	1319628.7	данные отсутствуют	данные отсутствуют
959	781109.56	1319583.72	данные отсутствуют	данные отсутствуют
960	781055.99	1319555.93	данные отсутствуют	данные отсутствуют

Государственный регистратор		ФГИС ЕГРН
полное наименование должности	подпись	инициалы, фамилия

М.П.

Раздел 3.2

Выписка из Единого государственного реестра недвижимости об объекте недвижимости  
Описание местоположения земельного участка

<b>Земельный участок</b>			
(вид объекта недвижимости)			
Лист №	Раздела <b>3.2</b>	Всего листов раздела <b>3.2</b> : _____	Всего разделов: _____
Всего листов выписки: _____			
<b>30.09.2021 № 99/2021/420872043</b>			
Кадастровый номер:		<b>02:17:000000:187 (единое землепользование)</b>	

Сведения о характерных точках границы земельного участка				
Система координат:				
Зона №				
Номер точки	Координаты		Описание закрепления на местности	Средняя квадратическая погрешность определения координат характерных точек границ земельного участка, м
	X	Y		
1	2	3	4	5
961	780988.83	1319541.59	данные отсутствуют	данные отсутствуют
962	780930.81	1319516.58	данные отсутствуют	данные отсутствуют
963	781061.48	1320332.16	данные отсутствуют	данные отсутствуют
964	781081	1320316.61	данные отсутствуют	данные отсутствуют
965	781116.05	1320299.41	данные отсутствуют	данные отсутствуют
966	781125.98	1320273.29	данные отсутствуют	данные отсутствуют
967	781143.51	1320263.36	данные отсутствуют	данные отсутствуют
968	781157.07	1320232.28	данные отсутствуют	данные отсутствуют
969	781192.78	1320204.16	данные отсутствуют	данные отсутствуют
970	781253.64	1320197.22	данные отсутствуют	данные отсутствуют
971	781292.9	1320185.13	данные отсутствуют	данные отсутствуют
972	781351.53	1320148.27	данные отсутствуют	данные отсутствуют
973	781377.14	1320117.04	данные отсутствуют	данные отсутствуют
974	781387.58	1320124.13	данные отсутствуют	данные отсутствуют
975	781337.06	1320186.3	данные отсутствуют	данные отсутствуют

Государственный регистратор		ФГИС ЕГРН
полное наименование должности	подпись	инициалы, фамилия

М.П.

<b>Земельный участок</b>			
(вид объекта недвижимости)			
Лист №	Раздела <b>3.2</b>	Всего листов раздела <b>3.2</b> : _____	Всего разделов: _____
Всего листов выписки: _____			
<b>30.09.2021 № 99/2021/420872043</b>			
Кадастровый номер:		<b>02:17:000000:187 (единое землепользование)</b>	

Сведения о характерных точках границы земельного участка				
Система координат:				
Зона №				
Номер точки	Координаты		Описание закрепления на местности	Средняя квадратическая погрешность определения координат характерных точек границ земельного участка, м
	X	Y		
1	2	3	4	5
976	781279.52	1320224.67	данные отсутствуют	данные отсутствуют
977	781217.34	1320246.5	данные отсутствуют	данные отсутствуют
978	781185.59	1320263.03	данные отсутствуют	данные отсутствуют
979	781155.83	1320307.35	данные отсутствуют	данные отсутствуют
980	781128.04	1320338.44	данные отсутствуют	данные отсутствуют
981	781065.7	1320368.37	данные отсутствуют	данные отсутствуют
982	781075.94	1320435.6	данные отсутствуют	данные отсутствуют
983	780917.53	1319439.89	данные отсутствуют	данные отсутствуют
984	781211.72	1319524.75	данные отсутствуют	данные отсутствуют
985	781505.29	1316163.87	данные отсутствуют	данные отсутствуют
986	781155.16	1316537.62	данные отсутствуют	данные отсутствуют
987	781245.66	1316543.28	данные отсутствуют	данные отсутствуют
988	782020.73	1316724.32	данные отсутствуют	данные отсутствуют
989	781693.81	1317822.4	данные отсутствуют	данные отсутствуют
990	781660.54	1316640.95	данные отсутствуют	данные отсутствуют

Государственный регистратор		ФГИС ЕГРН
полное наименование должности	подпись	инициалы, фамилия

М.П.

Раздел 3.2

Выписка из Единого государственного реестра недвижимости об объекте недвижимости  
Описание местоположения земельного участка

<b>Земельный участок</b>			
(вид объекта недвижимости)			
Лист №	Раздела <b>3.2</b>	Всего листов раздела <b>3.2</b> : _____	Всего разделов: _____
Всего листов выписки: _____			
<b>30.09.2021 № 99/2021/420872043</b>			
Кадастровый номер:		<b>02:17:000000:187 (единое землепользование)</b>	

Сведения о характерных точках границы земельного участка				
Система координат:				
Зона №				
Номер точки	Координаты		Описание закрепления на местности	Средняя квадратическая погрешность определения координат характерных точек границ земельного участка, м
	X	Y		
1	2	3	4	5
991	781245.38	1316544.35	данные отсутствуют	данные отсутствуют
992	781099.94	1316536.99	данные отсутствуют	данные отсутствуют
993	781353.79	1318590.61	данные отсутствуют	данные отсутствуют
994	781424.28	1318617.8	данные отсутствуют	данные отсутствуют
995	781454.65	1318624.17	данные отсутствуют	данные отсутствуют
996	781677.04	1317878.74	данные отсутствуют	данные отсутствуют
997	781454.99	1318625.22	данные отсутствуют	данные отсутствуют
998	781421.61	1318621.33	данные отсутствуют	данные отсутствуют
999	781332.71	1318589.08	данные отсутствуют	данные отсутствуют
1000	781297.19	1318573.95	данные отсутствуют	данные отсутствуют
1001	781274.66	1318559.97	данные отсутствуют	данные отсутствуют
1002	781274.63	1318559.96	данные отсутствуют	данные отсутствуют
1003	781253.67	1318555.91	данные отсутствуют	данные отсутствуют
1004	781230.71	1318550.07	данные отсутствуют	данные отсутствуют
1005	781215.78	1318543.14	данные отсутствуют	данные отсутствуют

Государственный регистратор		ФГИС ЕГРН
полное наименование должности	подпись	инициалы, фамилия

М.П.

Выписка из Единого государственного реестра недвижимости об объекте недвижимости  
Описание местоположения земельного участка

<b>Земельный участок</b>			
(вид объекта недвижимости)			
Лист № <u>    </u> Раздела <b>3.2</b>	Всего листов раздела <b>3.2</b> : <u>    </u>	Всего разделов: <u>    </u>	Всего листов выписки: <u>    </u>
<b>30.09.2021 № 99/2021/420872043</b>			
Кадастровый номер:		<b>02:17:000000:187 (единое землепользование)</b>	

Сведения о характерных точках границы земельного участка				
Система координат:				
Зона №				
Номер точки	Координаты		Описание закрепления на местности	Средняя квадратическая погрешность определения координат характерных точек границ земельного участка, м
	X	Y		
1	2	3	4	5
1006	781191.6	1318523.79	данные отсутствуют	данные отсутствуют
1007	781182.2	1318516.93	данные отсутствуют	данные отсутствуют
1008	781182.18	1318516.92	данные отсутствуют	данные отсутствуют
1009	781166.16	1318512.15	данные отсутствуют	данные отсутствуют
1010	781166.13	1318512.15	данные отсутствуют	данные отсутствуют
1011	781149.42	1318512.36	данные отсутствуют	данные отсутствуют
1012	781128.83	1318515.61	данные отсутствуют	данные отсутствуют
1013	781096.35	1318515.17	данные отсутствуют	данные отсутствуют
1014	781053.89	1318510.63	данные отсутствуют	данные отсутствуют
1015	781018.8	1318499.8	данные отсутствуют	данные отсутствуют
1016	780987.58	1318493.08	данные отсутствуют	данные отсутствуют
1017	780951.84	1318487.46	данные отсутствуют	данные отсутствуют
1018	780931.05	1318481.83	данные отсутствуют	данные отсутствуют
1019	780912.21	1318473.81	данные отсутствуют	данные отсутствуют
1020	780912.19	1318473.8	данные отсутствуют	данные отсутствуют

Государственный регистратор		ФГИС ЕГРН
полное наименование должности	подпись	инициалы, фамилия

М.П.

Раздел 3.2

Выписка из Единого государственного реестра недвижимости об объекте недвижимости  
Описание местоположения земельного участка

<b>Земельный участок</b>			
(вид объекта недвижимости)			
Лист № <u>    </u> Раздела <b>3.2</b>	Всего листов раздела <b>3.2</b> : <u>    </u>	Всего разделов: <u>    </u>	Всего листов выписки: <u>    </u>
<b>30.09.2021 № 99/2021/420872043</b>			
Кадастровый номер:		<b>02:17:000000:187 (единое землепользование)</b>	

Сведения о характерных точках границы земельного участка				
Система координат:				
Зона №				
Номер точки	Координаты		Описание закрепления на местности	Средняя квадратическая погрешность определения координат характерных точек границ земельного участка, м
	X	Y		
1	2	3	4	5
1021	780897.48	1318471.21	данные отсутствуют	данные отсутствуют
1022	780897.46	1318471.21	данные отсутствуют	данные отсутствуют
1023	780867.6	1318469.84	данные отсутствуют	данные отсутствуют
1024	780758.96	1318431.58	данные отсутствуют	данные отсутствуют
1025	780583.74	1317261.78	данные отсутствуют	данные отсутствуют
1026	780508.84	1317065.71	данные отсутствуют	данные отсутствуют
1027	780508.85	1317065.71	данные отсутствуют	данные отсутствуют
1028	781120.88	1316728.73	данные отсутствуют	данные отсутствуют
1029	781002.74	1316461.29	данные отсутствуют	данные отсутствуют
1030	781230.95	1316326.91	данные отсутствуют	данные отсутствуют
1031	781124.52	1316736.32	данные отсутствуют	данные отсутствуют
1032	781352.74	1318589.09	данные отсутствуют	данные отсутствуют
1033	781274.93	1318559	данные отсутствуют	данные отсутствуют
1034	781231.62	1318549.44	данные отсутствуют	данные отсутствуют
1035	781216.25	1318542.32	данные отсутствуют	данные отсутствуют

Государственный регистратор		ФГИС ЕГРН
полное наименование должности	подпись	инициалы, фамилия

М.П.

<b>Земельный участок</b>			
(вид объекта недвижимости)			
Лист № <u>    </u> Раздела <b>3.2</b>	Всего листов раздела <b>3.2</b> : <u>    </u>	Всего разделов: <u>    </u>	Всего листов выписки: <u>    </u>
<b>30.09.2021 № 99/2021/420872043</b>			
Кадастровый номер:		<b>02:17:000000:187 (единое землепользование)</b>	

Сведения о характерных точках границы земельного участка				
Система координат:				
Зона №				
Номер точки	Координаты		Описание закрепления на местности	Средняя квадратическая погрешность определения координат характерных точек границ земельного участка, м
	X	Y		
1	2	3	4	5
1036	781182.5	1318515.88	данные отсутствуют	данные отсутствуют
1037	781166.37	1318511.19	данные отсутствуют	данные отсутствуют
1038	781148.57	1318511.38	данные отсутствуют	данные отсутствуют
1039	781128.32	1318514.76	данные отсутствуют	данные отсутствуют
1040	781095.51	1318514.19	данные отсутствуют	данные отсутствуют
1041	781054.83	1318509.88	данные отсутствуют	данные отсутствуют
1042	781019.39	1318499.01	данные отсутствуют	данные отсутствуют
1043	780991.46	1318492.82	данные отсутствуют	данные отсутствуют
1044	780953.21	1318486.82	данные отсутствуют	данные отсутствуют
1045	780932.4	1318480.63	данные отсутствуют	данные отсутствуют
1046	780905.78	1318470.88	данные отсутствуют	данные отсутствуют
1047	780867.74	1318468.63	данные отсутствуют	данные отсутствуют
1048	780759.26	1318431.35	данные отсутствуют	данные отсутствуют
1049	780584.33	1317261.77	данные отсутствуют	данные отсутствуют
1050	781658.65	1316000.16	данные отсутствуют	данные отсутствуют

Государственный регистратор		ФГИС ЕГРН
полное наименование должности	подпись	инициалы, фамилия

М.П.

Раздел 3.2

Выписка из Единого государственного реестра недвижимости об объекте недвижимости  
Описание местоположения земельного участка

<b>Земельный участок</b>			
(вид объекта недвижимости)			
Лист № <u>    </u> Раздела <b>3.2</b>	Всего листов раздела <b>3.2</b> : <u>    </u>	Всего разделов: <u>    </u>	Всего листов выписки: <u>    </u>
<b>30.09.2021 № 99/2021/420872043</b>			
Кадастровый номер:		<b>02:17:000000:187 (единое землепользование)</b>	

Сведения о характерных точках границы земельного участка				
Система координат:				
Зона №				
Номер точки	Координаты		Описание закрепления на местности	Средняя квадратическая погрешность определения координат характерных точек границ земельного участка, м
	X	Y		
1	2	3	4	5
1051	781647.22	1316012.36	данные отсутствуют	данные отсутствуют
1052	781620.26	1316028.33	данные отсутствуют	данные отсутствуют
1053	781485.8	1316106.33	данные отсутствуют	данные отсутствуют
1054	781347.04	1316189.08	данные отсутствуют	данные отсутствуют
1055	781172.51	1316293.37	данные отсутствуют	данные отсутствуют
1056	780934.18	1316433.86	данные отсутствуют	данные отсутствуют
1057	780783.78	1316522.2	данные отсутствуют	данные отсутствуют
1058	780634.24	1316612.28	данные отсутствуют	данные отсутствуют
1059	780555.37	1316658.39	данные отсутствуют	данные отсутствуют
1060	780478.23	1316704.07	данные отсутствуют	данные отсутствуют
1061	780455.39	1316717.86	данные отсутствуют	данные отсутствуют
1062	780447.57	1316708.74	данные отсутствуют	данные отсутствуют
1063	780476.26	1316683.45	данные отсутствуют	данные отсутствуют
1064	780559.25	1316635.98	данные отсутствуют	данные отсутствуют
1065	780791.54	1316496.78	данные отсутствуют	данные отсутствуют

Государственный регистратор		ФГИС ЕГРН
полное наименование должности	подпись	инициалы, фамилия

М.П.

Выписка из Единого государственного реестра недвижимости об объекте недвижимости  
Описание местоположения земельного участка

<b>Земельный участок</b>			
(вид объекта недвижимости)			
Лист №	Раздела <b>3.2</b>	Всего листов раздела <b>3.2</b> : _____	Всего разделов: _____
Всего листов выписки: _____			
<b>30.09.2021 № 99/2021/420872043</b>			
Кадастровый номер:		<b>02:17:000000:187 (единое землепользование)</b>	

Сведения о характерных точках границы земельного участка				
Система координат:				
Зона №				
Номер точки	Координаты		Описание закрепления на местности	Средняя квадратическая погрешность определения координат характерных точек границ земельного участка, м
	X	Y		
1	2	3	4	5
1066	780963.06	1316396.36	данные отсутствуют	данные отсутствуют
1067	781194.49	1316258.89	данные отсутствуют	данные отсутствуют
1068	781363.42	1316158.91	данные отсутствуют	данные отсутствуют
1069	781506.05	1316071.86	данные отсутствуют	данные отсутствуют
1070	781635.77	1315999.46	данные отсутствуют	данные отсутствуют
1071	781641.47	1315995.09	данные отсутствуют	данные отсутствуют
1072	776274.16	1312639.48	данные отсутствуют	данные отсутствуют
1073	777107.52	1313233.24	данные отсутствуют	данные отсутствуют
1074	777111.4	1313227.45	данные отсутствуют	данные отсутствуют
1075	776299.32	1312602.42	данные отсутствуют	данные отсутствуют
1282	777434.67	1312739.04	данные отсутствуют	2.5
1283	777397.22	1312806.22	данные отсутствуют	2.5
1284	777390.41	1312817.56	данные отсутствуют	2.5
1285	776575.45	1312195.83	данные отсутствуют	2.5
1286	776626.23	1312120.79	данные отсутствуют	2.5

Государственный регистратор		ФГИС ЕГРН
полное наименование должности	подпись	инициалы, фамилия

М.П.

Раздел 3.2

Выписка из Единого государственного реестра недвижимости об объекте недвижимости  
Описание местоположения земельного участка

<b>Земельный участок</b>			
(вид объекта недвижимости)			
Лист №	Раздела <b>3.2</b>	Всего листов раздела <b>3.2</b> : _____	Всего разделов: _____
Всего листов выписки: _____			
<b>30.09.2021 № 99/2021/420872043</b>			
Кадастровый номер:		<b>02:17:000000:187 (единое землепользование)</b>	


Сведения о характерных точках границы земельного участка				
Система координат:				
Зона №				
Номер точки	Координаты		Описание закрепления на местности	Средняя квадратическая погрешность определения координат характерных точек границ земельного участка, м
	X	Y		
1	2	3	4	5
1287	782801.89	1314023.23	Временный межевой знак	2.5
1288	782705.9	1313984.36	Временный межевой знак	2.5
1289	782986.87	1313177.64	Временный межевой знак	2.5
1290	783061.7	1313202.58	Временный межевой знак	2.5
1291	782949.4	1313625.31	Временный межевой знак	2.5
1292	777501.28	1312626.06	данные отсутствуют	2.5
1293	777436.03	1312736.39	данные отсутствуют	2.5
1294	776724.68	1311975.98	данные отсутствуют	2.5

Государственный регистратор		ФГИС ЕГРН
полное наименование должности	подпись	инициалы, фамилия

М.П.

<b>Земельный участок</b>			
(вид объекта недвижимости)			
Лист № __ Раздела <b>4</b>	Всего листов раздела <b>4</b> : __	Всего разделов: __	Всего листов выписки: __
<b>30.09.2021 № 99/2021/420872043</b>			
Кадастровый номер:		<b>02:17:000000:187 (единое землепользование)</b>	
План (чертеж, схема) части земельного участка		Учетный номер части: <b>02:17:000000:187/1</b>	
			
Масштаб 1: данные отсутствуют	Условные обозначения:		
Государственный регистратор		ФГИС ЕГРН	
полное наименование должности	подпись	инициалы, фамилия	

М.П.

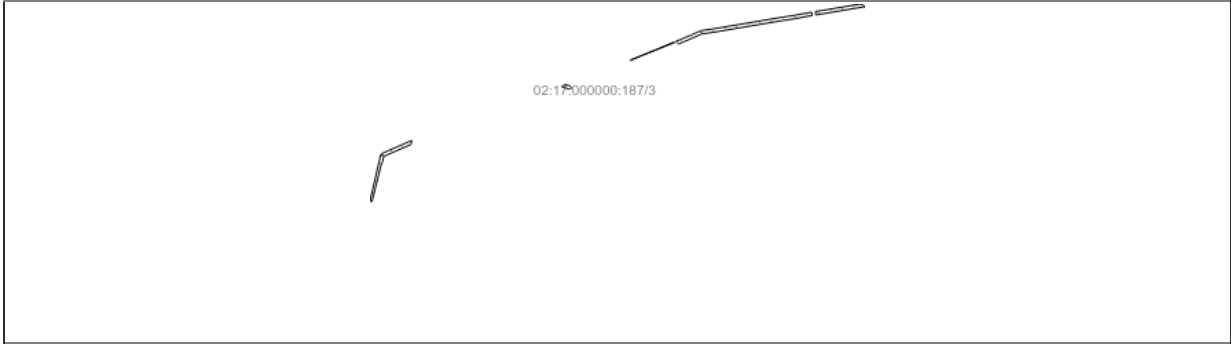
<b>Земельный участок</b>			
(вид объекта недвижимости)			
Лист № __ Раздела <b>4</b>	Всего листов раздела <b>4</b> : __	Всего разделов: __	Всего листов выписки: __
<b>30.09.2021 № 99/2021/420872043</b>			
Кадастровый номер:		<b>02:17:000000:187 (единое землепользование)</b>	
План (чертеж, схема) части земельного участка		Учетный номер части: <b>02:17:000000:187/2</b>	
			
Масштаб 1: данные отсутствуют	Условные обозначения:		
Государственный регистратор		ФГИС ЕГРН	
полное наименование должности	подпись	инициалы, фамилия	

М.П.



Выписка из Единого государственного реестра недвижимости об объекте недвижимости  
Сведения о частях земельного участка

<b>Земельный участок</b>			
(вид объекта недвижимости)			
Лист № __ Раздела <b>4</b>	Всего листов раздела <b>4</b> : __	Всего разделов: __	Всего листов выписки: __
<b>30.09.2021 № 99/2021/420872043</b>			
Кадастровый номер:		<b>02:17:000000:187 (единое землепользование)</b>	

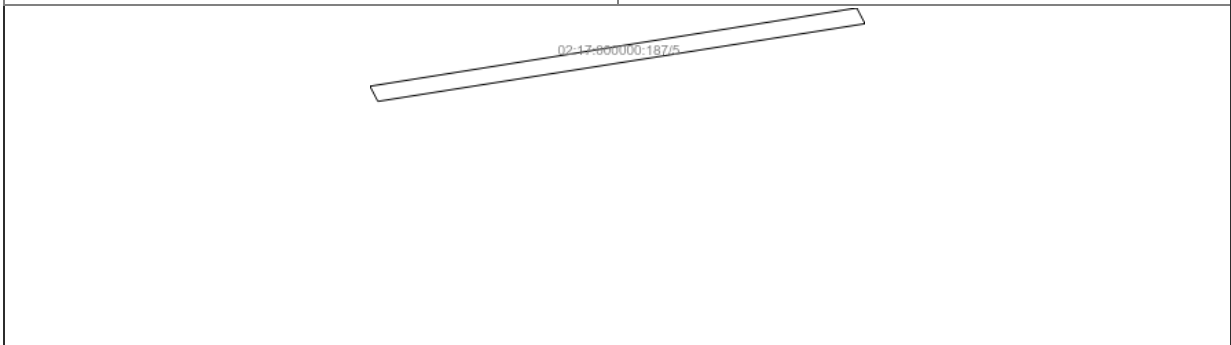
План (чертеж, схема) части земельного участка	Учетный номер части: <b>02:17:000000:187/3</b>
	
Масштаб 1: данные отсутствуют	Условные обозначения:

Государственный регистратор		ФГИС ЕГРН
полное наименование должности	подпись	инициалы, фамилия

М.П.

Выписка из Единого государственного реестра недвижимости об объекте недвижимости  
Сведения о частях земельного участка


<b>Земельный участок</b>			
(вид объекта недвижимости)			
Лист № __ Раздела <b>4</b>	Всего листов раздела <b>4</b> : __	Всего разделов: __	Всего листов выписки: __
<b>30.09.2021 № 99/2021/420872043</b>			
Кадастровый номер:		<b>02:17:000000:187 (единое землепользование)</b>	

План (чертеж, схема) части земельного участка	Учетный номер части: <b>02:17:000000:187/5</b>
	
Масштаб 1: данные отсутствуют	Условные обозначения:

Государственный регистратор		ФГИС ЕГРН
полное наименование должности	подпись	инициалы, фамилия

М.П.

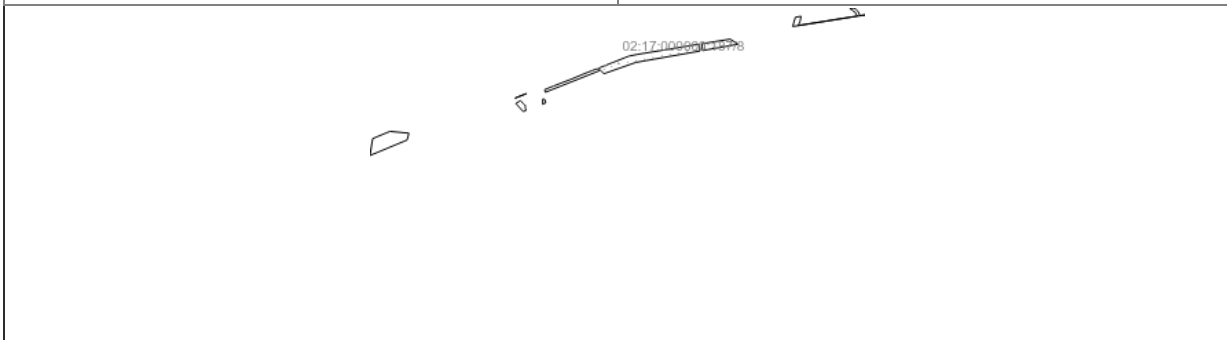
<b>Земельный участок</b>			
(вид объекта недвижимости)			
Лист № __ Раздела <b>4</b>	Всего листов раздела <b>4</b> : __	Всего разделов: __	Всего листов выписки: __
<b>30.09.2021 № 99/2021/420872043</b>			
Кадастровый номер:		<b>02:17:000000:187 (единое землепользование)</b>	

План (чертеж, схема) части земельного участка	Учетный номер части: <b>02:17:000000:187/7</b>
	
Масштаб 1: данные отсутствуют	Условные обозначения:

Государственный регистратор		ФГИС ЕГРН
полное наименование должности	подпись	инициалы, фамилия

М.П.

<b>Земельный участок</b>			
(вид объекта недвижимости)			
Лист № __ Раздела <b>4</b>	Всего листов раздела <b>4</b> : __	Всего разделов: __	Всего листов выписки: __
<b>30.09.2021 № 99/2021/420872043</b>			
Кадастровый номер:		<b>02:17:000000:187 (единое землепользование)</b>	


План (чертеж, схема) части земельного участка	Учетный номер части: <b>02:17:000000:187/8</b>
	
Масштаб 1: данные отсутствуют	Условные обозначения:

Государственный регистратор		ФГИС ЕГРН
полное наименование должности	подпись	инициалы, фамилия

М.П.

Выписка из Единого государственного реестра недвижимости об объекте недвижимости  
Сведения о частях земельного участка

<b>Земельный участок</b>			
<small>(вид объекта недвижимости)</small>			
Лист № <u>    </u> Раздела <u>4</u>	Всего листов раздела <u>4</u> : <u>    </u>	Всего разделов: <u>    </u>	Всего листов выписки: <u>    </u>
<b>30.09.2021 № 99/2021/420872043</b>			
Кадастровый номер:		<b>02:17:000000:187 (единое землепользование)</b>	


План (чертеж, схема) части земельного участка	Учетный номер части: <b>02:17:000000:187/9</b>
	
Масштаб 1: данные отсутствуют	Условные обозначения:

Государственный регистратор		ФГИС ЕГРН
полное наименование должности	подпись	инициалы, фамилия

М.П.

Выписка из Единого государственного реестра недвижимости об объекте недвижимости  
Сведения о частях земельного участка

<b>Земельный участок</b>			
<small>(вид объекта недвижимости)</small>			
Лист № <u>    </u> Раздела <u>4</u>	Всего листов раздела <u>4</u> : <u>    </u>	Всего разделов: <u>    </u>	Всего листов выписки: <u>    </u>
<b>30.09.2021 № 99/2021/420872043</b>			
Кадастровый номер:		<b>02:17:000000:187 (единое землепользование)</b>	

План (чертеж, схема) части земельного участка	Учетный номер части: <b>02:17:000000:187/10</b>
	
Масштаб 1: данные отсутствуют	Условные обозначения:

Государственный регистратор		ФГИС ЕГРН
полное наименование должности	подпись	инициалы, фамилия

М.П.

<b>Земельный участок</b>			
(вид объекта недвижимости)			
Лист № __ Раздела <b>4.1</b>	Всего листов раздела <b>4.1</b> : __	Всего разделов: __	Всего листов выписки: __
<b>30.09.2021 № 99/2021/420872043</b>			
Кадастровый номер:		<b>02:17:000000:187 (единое землепользование)</b>	

Учетный номер части	Площадь (м <sup>2</sup> )	Содержание ограничения в использовании или ограничения права на объект недвижимости или обременения объекта недвижимости
1	2	3
1	75145	Ограничения прав на земельный участок, предусмотренные статьями 56, 56.1 Земельного кодекса Российской Федерации, Постановление Правительства Российской Федерации "О порядке установления охранных зон объектов электросетевого хозяйства и особых условий использования земельных участков, расположенных в границах таких зон" № 160 от 24.02.2009, срок действия: 09.02.2015
2	13725	Ограничения прав на земельный участок, предусмотренные статьями 56, 56.1 Земельного кодекса Российской Федерации, Постановление Правительства Российской Федерации "О порядке установления охранных зон объектов электросетевого хозяйства и особых условий использования земельных участков, расположенных в границах таких зон" № 160 от 24.02.2009, срок действия: 10.02.2015
3	91251	Ограничения прав на земельный участок, предусмотренные статьями 56, 56.1 Земельного кодекса Российской Федерации, Постановление Правительства РФ "О порядке установления охранных зон объектов электросетевого хозяйства и особых условий использования земельных участков, расположенных в границах таких зон" № 160 от 24.02.2009, срок действия: 25.07.2015
5	79	Ограничения прав на земельный участок, предусмотренные статьями 56, 56.1 Земельного кодекса Российской Федерации, Постановление Правительства РФ "О порядке установления охранных зон объектов электросетевого хозяйства и особых условий использования земельных участков, расположенных в границах таких зон" № 160 от 24.02.2009, срок действия: 01.08.2015
7	20885	Ограничения прав на земельный участок, предусмотренные статьями 56, 56.1 Земельного кодекса Российской Федерации, Постановление Правительства Российской Федерации "О порядке установления охранных зон объектов электросетевого хозяйства и особых условий использования земельных участков, расположенных в границах таких зон" № 160 от 24.02.2009, срок действия: 04.09.2015
8	335400	Ограничения прав на земельный участок, предусмотренные статьями 56, 56.1 Земельного кодекса Российской Федерации, Постановление администрации "Об утверждении границ зон минимальных расстояний газопроводов и АГРС в границах муниципального района Бураевский район Республики Башкортостан" № 1633 от 19.12.2013, срок действия: 03.06.2021
9	11417	Ограничения прав на земельный участок, предусмотренные статьями 56, 56.1 Земельного кодекса Российской Федерации, Приказ «Об утверждении отчетных материалов по определению границ водоохранных зон, прибрежных защитных полос и береговых линий по бассейну р. Быстрый Танып Республики Башкортостан» № 809п от 16.11.2020, срок действия: 30.08.2021
10	515	Ограничения прав на земельный участок, предусмотренные статьями 56, 56.1 Земельного кодекса Российской Федерации, Приказ «Об утверждении отчетных материалов по определению границ водоохранных зон, прибрежных защитных полос и береговых линий по бассейну р. Быстрый Танып Республики Башкортостан» № 809п от 16.11.2020, срок действия: 01.09.2021

Государственный регистратор		ФГИС ЕГРН
полное наименование должности	подпись	инициалы, фамилия

М.П.

Выписка из Единого государственного реестра недвижимости об объекте недвижимости  
Сведения о частях земельного участка

Земельный участок				
(вид объекта недвижимости)				
Лист № ____ Раздела <b>4.2</b>		Всего листов раздела <b>4.2</b> : ____		Всего разделов: ____
30.09.2021 № 99/2021/420872043				
Кадастровый номер:			02:17:000000:187 (единое землепользование)	
Сведения о характерных точках границы части (частей) земельного участка				
Учетный номер части: 1				
Система координат: МСК-05				
Зона №				
Номер точки	Координаты, м		Описание закрепления на местности	Средняя квадратическая погрешность определения координат характерных точек границы части земельного участка, м
	X	Y		
1	2	3	4	5
129	780081.7	1316099.71	данные отсутствуют	данные отсутствуют
131	780014.17	1316032.99	данные отсутствуют	данные отсутствуют
132	780309.23	1316775.09	данные отсутствуют	данные отсутствуют
132	780309.23	1316775.09	данные отсутствуют	данные отсутствуют
133	780336.51	1316747.28	данные отсутствуют	данные отсутствуют
134	780329.65	1316726.51	данные отсутствуют	данные отсутствуют
135	780311.45	1316675.98	данные отсутствуют	данные отсутствуют
136	780263.03	1316554.9	данные отсутствуют	данные отсутствуют
137	780190.19	1316380.53	данные отсутствуют	данные отсутствуют
138	780154.84	1316287.11	данные отсутствуют	данные отсутствуют
139	780099.34	1316146.13	данные отсутствуют	данные отсутствуют
140	780388.79	1316874.82	данные отсутствуют	данные отсутствуют
141	780381.14	1316870.83	данные отсутствуют	данные отсутствуют
142	780375.65	1316860.06	данные отсутствуют	данные отсутствуют
143	780378.1	1316850.44	данные отсутствуют	данные отсутствуют
144	780358.06	1316797.54	данные отсутствуют	данные отсутствуют
Государственный регистратор			ФГИС ЕГРН	
полное наименование должности			подпись	
			инициалы, фамилия	

М.П.

Раздел 4.2

Выписка из Единого государственного реестра недвижимости об объекте недвижимости  
Сведения о частях земельного участка

Земельный участок				
(вид объекта недвижимости)				
Лист № ____ Раздела <b>4.2</b>		Всего листов раздела <b>4.2</b> : ____		Всего разделов: ____
30.09.2021 № 99/2021/420872043				
Кадастровый номер:			02:17:000000:187 (единое землепользование)	
Номер точки	Координаты, м		Описание закрепления на местности	Средняя квадратическая погрешность определения координат характерных точек границы части земельного участка, м
	X	Y		
1	2	3	4	5
145	780344.87	1316772.55	данные отсутствуют	данные отсутствуют
146	780341.77	1316763.18	данные отсутствуют	данные отсутствуют
147	780270.39	1316840.43	данные отсутствуют	данные отсутствуют
148	780275.99	1316858.72	данные отсутствуют	данные отсутствуют
149	780424.42	1317281.44	данные отсутствуют	данные отсутствуют
150	780580.04	1318161.17	данные отсутствуют	данные отсутствуют
157	780492.71	1317138.16	данные отсутствуют	данные отсутствуют
158	780421.61	1316959.19	данные отсутствуют	данные отсутствуют
159	780415.83	1317040.29	данные отсутствуют	данные отсутствуют
159	780415.83	1317040.29	данные отсутствуют	данные отсутствуют
160	780416.51	1317042.17	данные отсутствуют	данные отсутствуют
160	780416.51	1317042.17	данные отсутствуют	данные отсутствуют
161	780408.54	1317045.04	данные отсутствуют	данные отсутствуют
161	780408.54	1317045.04	данные отсутствуют	данные отсутствуют
162	780407.87	1317043.15	данные отсутствуют	данные отсутствуют
162	780407.87	1317043.15	данные отсутствуют	данные отсутствуют
163	780430.4	1317163.6	данные отсутствуют	данные отсутствуют
Государственный регистратор			ФГИС ЕГРН	
полное наименование должности			подпись	
			инициалы, фамилия	

М.П.

Земельный участок				
(вид объекта недвижимости)				
Лист № ____ Раздела <b>4.2</b>		Всего листов раздела <b>4.2</b> : ____		Всего разделов: ____
30.09.2021 № 99/2021/420872043				
Кадастровый номер:			02:17:000000:187 (единое землепользование)	
Номер точки	Координаты, м		Описание закрепления на местности	Средняя квадратическая погрешность определения координат характерных точек границы части земельного участка, м
	X	Y		
1	2	3	4	5
163	780430.4	1317163.6	данные отсутствуют	данные отсутствуют
164	780430.78	1317165.82	данные отсутствуют	данные отсутствуют
164	780430.78	1317165.82	данные отсутствуют	данные отсутствуют
165	780428.55	1317166.19	данные отсутствуют	данные отсутствуют
165	780428.55	1317166.19	данные отсутствуют	данные отсутствуют
166	780428.18	1317163.97	данные отсутствуют	данные отсутствуют
166	780428.18	1317163.97	данные отсутствуют	данные отсутствуют
167	780489.89	1317514.57	данные отсутствуют	данные отсутствуют
167	780489.89	1317514.57	данные отсутствуют	данные отсутствуют
168	780490.25	1317516.79	данные отсутствуют	данные отсутствуют
168	780490.25	1317516.79	данные отсутствуют	данные отсутствуют
169	780488.03	1317517.16	данные отсутствуют	данные отсутствуют
169	780488.03	1317517.16	данные отсутствуют	данные отсутствуют
170	780487.66	1317514.94	данные отсутствуют	данные отсутствуют
170	780487.66	1317514.94	данные отсутствуют	данные отсутствуют
171	780549.13	1317867.25	данные отсутствуют	данные отсутствуют
171	780549.13	1317867.25	данные отсутствуют	данные отсутствуют
Государственный регистратор				ФГИС ЕГРН
полное наименование должности			подпись	инициалы, фамилия

М.П.

Раздел 4.2

Выписка из Единого государственного реестра недвижимости об объекте недвижимости  
Сведения о частях земельного участка

Земельный участок				
(вид объекта недвижимости)				
Лист № ____ Раздела <b>4.2</b>		Всего листов раздела <b>4.2</b> : ____		Всего разделов: ____
30.09.2021 № 99/2021/420872043				
Кадастровый номер:			02:17:000000:187 (единое землепользование)	
Номер точки	Координаты, м		Описание закрепления на местности	Средняя квадратическая погрешность определения координат характерных точек границы части земельного участка, м
	X	Y		
1	2	3	4	5
172	780549.5	1317869.47	данные отсутствуют	данные отсутствуют
172	780549.5	1317869.47	данные отсутствуют	данные отсутствуют
173	780547.28	1317869.84	данные отсутствуют	данные отсутствуют
173	780547.28	1317869.84	данные отсутствуют	данные отсутствуют
174	780546.91	1317867.62	данные отсутствуют	данные отсутствуют
174	780546.91	1317867.62	данные отсутствуют	данные отсутствуют
175	780589.58	1318107.22	данные отсутствуют	данные отсутствуют
175	780589.58	1318107.22	данные отсутствуют	данные отсутствуют
176	780589.95	1318109.44	данные отсутствуют	данные отсутствуют
176	780589.95	1318109.44	данные отсутствуют	данные отсутствуют
177	780587.73	1318109.81	данные отсутствуют	данные отсутствуют
177	780587.73	1318109.81	данные отсутствуют	данные отсутствуют
178	780587.36	1318107.59	данные отсутствуют	данные отсутствуют
178	780587.36	1318107.59	данные отсутствуют	данные отсутствуют
179	780529.26	1317749.29	данные отсутствуют	данные отсутствуют
179	780529.26	1317749.29	данные отсутствуют	данные отсутствуют
180	780529.63	1317751.51	данные отсутствуют	данные отсутствуют
Государственный регистратор				ФГИС ЕГРН
полное наименование должности			подпись	инициалы, фамилия

М.П.

<b>Земельный участок</b>			
(вид объекта недвижимости)			
Лист № ____ Раздела <b>4.2</b>	Всего листов раздела <b>4.2</b> : ____	Всего разделов: ____	Всего листов выписки: ____
<b>30.09.2021 № 99/2021/420872043</b>			
Кадастровый номер:		<b>02:17:000000:187 (единое землепользование)</b>	

Номер точки	Координаты, м		Описание закрепления на местности	Средняя квадратическая погрешность определения координат характерных точек границы части земельного участка, м
	X	Y		
1	2	3	4	5
180	780529.63	1317751.51	данные отсутствуют	данные отсутствуют
181	780527.41	1317751.88	данные отсутствуют	данные отсутствуют
181	780527.41	1317751.88	данные отсутствуют	данные отсутствуют
182	780527.04	1317749.66	данные отсутствуют	данные отсутствуют
182	780527.04	1317749.66	данные отсутствуют	данные отсутствуют
183	780369.42	1316944.59	данные отсутствуют	данные отсутствуют
183	780369.42	1316944.59	данные отсутствуют	данные отсутствуют
184	780370.28	1316946.67	данные отсутствуют	данные отсутствуют
184	780370.28	1316946.67	данные отсутствуют	данные отсутствуют
185	780368.19	1316947.52	данные отсутствуют	данные отсутствуют
185	780368.19	1316947.52	данные отсутствуют	данные отсутствуют
186	780367.34	1316945.44	данные отсутствуют	данные отсутствуют
186	780367.34	1316945.44	данные отсутствуют	данные отсутствуют
187	780326.57	1316840.72	данные отсутствуют	данные отсутствуют
187	780326.57	1316840.72	данные отсутствуют	данные отсутствуют
188	780327.43	1316842.8	данные отсутствуют	данные отсутствуют
188	780327.43	1316842.8	данные отсутствуют	данные отсутствуют

Государственный регистратор		ФГИС ЕГРН
полное наименование должности	подпись	инициалы, фамилия

М.П.

<b>Земельный участок</b>			
(вид объекта недвижимости)			
Лист № ____ Раздела <b>4.2</b>	Всего листов раздела <b>4.2</b> : ____	Всего разделов: ____	Всего листов выписки: ____
<b>30.09.2021 № 99/2021/420872043</b>			
Кадастровый номер:		<b>02:17:000000:187 (единое землепользование)</b>	

Номер точки	Координаты, м		Описание закрепления на местности	Средняя квадратическая погрешность определения координат характерных точек границы части земельного участка, м
	X	Y		
1	2	3	4	5
189	780325.35	1316843.65	данные отсутствуют	данные отсутствуют
189	780325.35	1316843.65	данные отсутствуют	данные отсутствуют
190	780324.49	1316841.57	данные отсутствуют	данные отсутствуют
190	780324.49	1316841.57	данные отсутствуют	данные отсутствуют
191	780450.18	1317280.06	данные отсутствуют	данные отсутствуют
191	780450.18	1317280.06	данные отсутствуют	данные отсутствуют
192	780450.55	1317282.28	данные отсутствуют	данные отсутствуют
192	780450.55	1317282.28	данные отсутствуют	данные отсутствуют
193	780448.33	1317282.65	данные отсутствуют	данные отсутствуют
193	780448.33	1317282.65	данные отсутствуют	данные отсутствуют
194	780447.97	1317280.43	данные отсутствуют	данные отсутствуют
194	780447.97	1317280.43	данные отсутствуют	данные отсутствуют
195	780510.19	1317636.3	данные отсутствуют	данные отсутствуют
195	780510.19	1317636.3	данные отсутствуют	данные отсутствуют
196	780510.56	1317638.52	данные отсутствуют	данные отсутствуют
196	780510.56	1317638.52	данные отсутствуют	данные отсутствуют
197	780508.34	1317638.88	данные отсутствуют	данные отсутствуют

Государственный регистратор		ФГИС ЕГРН
полное наименование должности	подпись	инициалы, фамилия

М.П.

Земельный участок				
(вид объекта недвижимости)				
Лист № ____ Раздела <b>4.2</b>		Всего листов раздела <b>4.2</b> : ____		Всего разделов: ____
30.09.2021 № 99/2021/420872043				
Кадастровый номер:			02:17:000000:187 (единое землепользование)	
Номер точки	Координаты, м		Описание закрепления на местности	Средняя квадратическая погрешность определения координат характерных точек границы части земельного участка, м
	X	Y		
1	2	3	4	5
197	780508.34	1317638.88	данные отсутствуют	данные отсутствуют
198	780507.97	1317636.67	данные отсутствуют	данные отсутствуют
198	780507.97	1317636.67	данные отсутствуют	данные отсутствуют
199	780569.82	1317989.94	данные отсутствуют	данные отсутствуют
199	780569.82	1317989.94	данные отсутствуют	данные отсутствуют
200	780570.18	1317992.16	данные отсутствуют	данные отсутствуют
200	780570.18	1317992.16	данные отсутствуют	данные отсутствуют
201	780567.97	1317992.53	данные отсутствуют	данные отсутствуют
201	780567.97	1317992.53	данные отсутствуют	данные отсутствуют
202	780567.6	1317990.31	данные отсутствуют	данные отсутствуют
202	780567.6	1317990.31	данные отсутствуют	данные отсутствуют
203	780469.99	1317396.97	данные отсутствуют	данные отсутствуют
203	780469.99	1317396.97	данные отсутствуют	данные отсутствуют
204	780470.36	1317399.19	данные отсутствуют	данные отсутствуют
204	780470.36	1317399.19	данные отсутствуют	данные отсутствуют
205	780468.14	1317399.55	данные отсутствуют	данные отсутствуют
205	780468.14	1317399.55	данные отсутствуют	данные отсутствуют
Государственный регистратор				ФГИС ЕГРН
полное наименование должности			подпись	инициалы, фамилия

М.П.

Раздел 4.2

Выписка из Единого государственного реестра недвижимости об объекте недвижимости  
Сведения о частях земельного участка

Земельный участок				
(вид объекта недвижимости)				
Лист № ____ Раздела <b>4.2</b>		Всего листов раздела <b>4.2</b> : ____		Всего разделов: ____
30.09.2021 № 99/2021/420872043				
Кадастровый номер:			02:17:000000:187 (единое землепользование)	
Номер точки	Координаты, м		Описание закрепления на местности	Средняя квадратическая погрешность определения координат характерных точек границы части земельного участка, м
	X	Y		
1	2	3	4	5
206	780467.77	1317397.34	данные отсутствуют	данные отсутствуют
206	780467.77	1317397.34	данные отсутствуют	данные отсутствуют
209	780586.72	1318198.76	данные отсутствуют	данные отсутствуют
210	780674.04	1318687.97	данные отсутствуют	данные отсутствуют
214	780629.93	1318346.61	данные отсутствуют	данные отсутствуют
214	780629.93	1318346.61	данные отсутствуют	данные отсутствуют
215	780630.3	1318348.83	данные отсутствуют	данные отсутствуют
215	780630.3	1318348.83	данные отсутствуют	данные отсутствуют
216	780628.08	1318349.2	данные отсутствуют	данные отсутствуют
216	780628.08	1318349.2	данные отсутствуют	данные отсутствуют
217	780627.71	1318346.98	данные отсутствуют	данные отсутствуют
217	780627.71	1318346.98	данные отсутствуют	данные отсутствуют
218	780609.19	1318223.53	данные отсутствуют	данные отсутствуют
218	780609.19	1318223.53	данные отсутствуют	данные отсутствуют
219	780609.56	1318225.75	данные отсутствуют	данные отсутствуют
219	780609.56	1318225.75	данные отсутствуют	данные отсутствуют
220	780607.34	1318226.12	данные отсутствуют	данные отсутствуют
Государственный регистратор				ФГИС ЕГРН
полное наименование должности			подпись	инициалы, фамилия

М.П.



Земельный участок				
(вид объекта недвижимости)				
Лист № ____ Раздела <b>4.2</b>		Всего листов раздела <b>4.2</b> : ____		Всего разделов: ____
30.09.2021 № 99/2021/420872043				
Кадастровый номер:			02:17:000000:187 (единое землепользование)	
Номер точки	Координаты, м		Описание закрепления на местности	Средняя квадратическая погрешность определения координат характерных точек границы части земельного участка, м
	X	Y		
1	2	3	4	5
220	780607.34	1318226.12	данные отсутствуют	данные отсутствуют
221	780606.97	1318223.9	данные отсутствуют	данные отсутствуют
221	780606.97	1318223.9	данные отсутствуют	данные отсутствуют
222	780649.98	1318465.53	данные отсутствуют	данные отсутствуют
222	780649.98	1318465.53	данные отсутствуют	данные отсутствуют
223	780650.35	1318467.75	данные отсутствуют	данные отсутствуют
223	780650.35	1318467.75	данные отсутствуют	данные отсутствуют
224	780648.13	1318468.12	данные отсутствуют	данные отсутствуют
224	780648.13	1318468.12	данные отсутствуют	данные отсутствуют
225	780647.76	1318465.9	данные отсутствуют	данные отсутствуют
225	780647.76	1318465.9	данные отсутствуют	данные отсутствуют
226	780669.58	1318582.02	данные отсутствуют	данные отсутствуют
226	780669.58	1318582.02	данные отсутствуют	данные отсутствуют
227	780669.95	1318584.24	данные отсутствуют	данные отсутствуют
227	780669.95	1318584.24	данные отсутствуют	данные отсутствуют
228	780667.74	1318584.61	данные отсутствуют	данные отсутствуют
228	780667.74	1318584.61	данные отсутствуют	данные отсутствуют
Государственный регистратор				ФГИС ЕГРН
полное наименование должности			подпись	инициалы, фамилия

М.П.

Раздел 4.2

Выписка из Единого государственного реестра недвижимости об объекте недвижимости  
Сведения о частях земельного участка

Земельный участок				
(вид объекта недвижимости)				
Лист № ____ Раздела <b>4.2</b>		Всего листов раздела <b>4.2</b> : ____		Всего разделов: ____
30.09.2021 № 99/2021/420872043				
Кадастровый номер:			02:17:000000:187 (единое землепользование)	
Номер точки	Координаты, м		Описание закрепления на местности	Средняя квадратическая погрешность определения координат характерных точек границы части земельного участка, м
	X	Y		
1	2	3	4	5
229	780667.37	1318582.39	данные отсутствуют	данные отсутствуют
229	780667.37	1318582.39	данные отсутствуют	данные отсутствуют
330	779817.74	1315757.46	данные отсутствуют	данные отсутствуют
331	779839.92	1315755.05	данные отсутствуют	данные отсутствуют
332	779839.33	1315753.47	данные отсутствуют	данные отсутствуют
333	779837.43	1315748.43	данные отсутствуют	данные отсутствуют
334	779857.85	1315729.76	данные отсутствуют	данные отсутствуют
334	779857.85	1315729.76	данные отсутствуют	данные отсутствуют
335	779900.16	1315691.05	данные отсутствуют	данные отсутствуют
336	779895.87	1315684.74	данные отсутствуют	данные отсутствуют
411	779905.4	1316032.48	данные отсутствуют	данные отсутствуют
412	779908.29	1316020.92	данные отсутствуют	данные отсутствуют
413	779922.74	1316014.18	данные отсутствуют	данные отсутствуют
414	779922.74	1315998.76	данные отсутствуют	данные отсутствуют
415	779856.27	1315995.88	данные отсутствуют	данные отсутствуют
456	779769.09	1315764.69	данные отсутствуют	данные отсутствуют
457	779788.84	1315762.76	данные отсутствуют	данные отсутствуют
Государственный регистратор				ФГИС ЕГРН
полное наименование должности			подпись	инициалы, фамилия

М.П.

Земельный участок				
(вид объекта недвижимости)				
Лист № ____ Раздела <b>4.2</b>		Всего листов раздела <b>4.2</b> : ____		Всего разделов: ____
30.09.2021 № 99/2021/420872043				
Кадастровый номер:			02:17:000000:187 (единое землепользование)	
Номер точки	Координаты, м		Описание закрепления на местности	Средняя квадратическая погрешность определения координат характерных точек границы части земельного участка, м
	X	Y		
1	2	3	4	5
458	779795.58	1315758.43	данные отсутствуют	данные отсутствуют
551	780187.89	1309760.89	данные отсутствуют	данные отсутствуют
553	780180.82	1309767.72	данные отсутствуют	данные отсутствуют
554	780175.18	1309775.25	данные отсутствуют	данные отсутствуют
555	780159.12	1309796.81	данные отсутствуют	данные отсутствуют
560	779957.08	1310068.96	данные отсутствуют	данные отсутствуют
597	779452.25	1314153.01	данные отсутствуют	данные отсутствуют
599	779090.18	1313813.56	данные отсутствуют	данные отсутствуют
599	779090.18	1313813.56	данные отсутствуют	данные отсутствуют
660	782875	1318947.69	данные отсутствуют	данные отсутствуют
660	782875	1318947.69	данные отсутствуют	данные отсутствуют
695	782890.59	1318829.55	данные отсутствуют	данные отсутствуют
696	782887.79	1318842.4	данные отсутствуют	данные отсутствуют
697	782889.18	1318844.78	данные отсутствуют	данные отсутствуют
698	782902.77	1318847.19	данные отсутствуют	данные отсутствуют
699	782906.35	1318833.25	данные отсутствуют	данные отсутствуют
700	782904.9	1318830.77	данные отсутствуют	данные отсутствуют
Государственный регистратор				ФГИС ЕГРН
полное наименование должности			подпись	инициалы, фамилия

М.П.

Раздел 4.2

Выписка из Единого государственного реестра недвижимости об объекте недвижимости  
Сведения о частях земельного участка

Земельный участок				
(вид объекта недвижимости)				
Лист № ____ Раздела <b>4.2</b>		Всего листов раздела <b>4.2</b> : ____		Всего разделов: ____
30.09.2021 № 99/2021/420872043				
Кадастровый номер:			02:17:000000:187 (единое землепользование)	
Номер точки	Координаты, м		Описание закрепления на местности	Средняя квадратическая погрешность определения координат характерных точек границы части земельного участка, м
	X	Y		
1	2	3	4	5
727	779933.14	1315615.46	данные отсутствуют	данные отсутствуют
748	784057.42	1316345.28	данные отсутствуют	данные отсутствуют
861	780193.38	1316209.49	данные отсутствуют	данные отсутствуют
960	781055.99	1319555.93	данные отсутствуют	данные отсутствуют
961	780988.83	1319541.59	данные отсутствуют	данные отсутствуют
962	780930.81	1319516.58	данные отсутствуют	данные отсутствуют
963	781061.48	1320332.16	данные отсутствуют	данные отсутствуют
964	781081	1320316.61	данные отсутствуют	данные отсутствуют
965	781116.05	1320299.41	данные отсутствуют	данные отсутствуют
966	781125.98	1320273.29	данные отсутствуют	данные отсутствуют
967	781143.51	1320263.36	данные отсутствуют	данные отсутствуют
968	781157.07	1320232.28	данные отсутствуют	данные отсутствуют
979	781155.83	1320307.35	данные отсутствуют	данные отсутствуют
980	781128.04	1320338.44	данные отсутствуют	данные отсутствуют
981	781065.7	1320368.37	данные отсутствуют	данные отсутствуют
982	781075.94	1320435.6	данные отсутствуют	данные отсутствуют
983	780917.53	1319439.89	данные отсутствуют	данные отсутствуют
Государственный регистратор				ФГИС ЕГРН
полное наименование должности			подпись	инициалы, фамилия

М.П.

Земельный участок				
(вид объекта недвижимости)				
Лист № ____ Раздела <b>4.2</b>		Всего листов раздела <b>4.2</b> : ____		Всего разделов: ____
30.09.2021 № 99/2021/420872043				
Кадастровый номер:			02:17:000000:187 (единое землепользование)	
Номер точки	Координаты, м		Описание закрепления на местности	Средняя квадратическая погрешность определения координат характерных точек границы части земельного участка, м
	X	Y		
1	2	3	4	5
1025	780583.74	1317261.78	данные отсутствуют	данные отсутствуют
1027	780508.85	1317065.71	данные отсутствуют	данные отсутствуют
1049	780584.33	1317261.77	данные отсутствуют	данные отсутствуют
1073	777107.52	1313233.24	данные отсутствуют	данные отсутствуют
1076	784053.15	1316345.28	данные отсутствуют	данные отсутствуют
1077	784048.1	1316292.06	данные отсутствуют	данные отсутствуют
1078	784013.8	1315966.19	данные отсутствуют	данные отсутствуют
1079	783780.79	1315980.45	данные отсутствуют	данные отсутствуют
1080	783793.84	1315958.11	данные отсутствуют	данные отсутствуют
1081	784013.23	1315944.69	данные отсутствуют	данные отсутствуют
1082	780275.84	1315346.83	данные отсутствуют	данные отсутствуют
1083	780521.44	1315558.23	данные отсутствуют	данные отсутствуют
1084	780524.93	1315589.6	данные отсутствуют	данные отсутствуют
1085	780230.29	1315335.99	данные отсутствуют	данные отсутствуют
1086	780331.14	1316544.05	данные отсутствуют	данные отсутствуют
1087	780203.25	1316204.71	данные отсутствуют	данные отсутствуют
1088	779840.92	1315243.28	данные отсутствуют	данные отсутствуют
Государственный регистратор				ФГИС ЕГРН
полное наименование должности			подпись	инициалы, фамилия

М.П.

Раздел 4.2

Земельный участок				
(вид объекта недвижимости)				
Лист № ____ Раздела <b>4.2</b>		Всего листов раздела <b>4.2</b> : ____		Всего разделов: ____
30.09.2021 № 99/2021/420872043				
Кадастровый номер:			02:17:000000:187 (единое землепользование)	
Номер точки	Координаты, м		Описание закрепления на местности	Средняя квадратическая погрешность определения координат характерных точек границы части земельного участка, м
	X	Y		
1	2	3	4	5
1089	780184.47	1316154.89	данные отсутствуют	данные отсутствуют
1090	780167.12	1316169.77	данные отсутствуют	данные отсутствуют
1091	779815.66	1315237.27	данные отсутствуют	данные отсутствуют
1092	780212.15	1309740.76	данные отсутствуют	данные отсутствуют
1093	780157.22	1309799.48	данные отсутствуют	данные отсутствуют
1094	779894.53	1309959.82	данные отсутствуют	данные отсутствуют
1095	779958.9	1310066.41	данные отсутствуют	данные отсутствуют
1096	779945.55	1310085.89	данные отсутствуют	данные отсутствуют
1097	779876.13	1309970.94	данные отсутствуют	данные отсутствуют
1098	779761.76	1310039.35	данные отсутствуют	данные отсутствуют
1099	779732.9	1310031.56	данные отсутствуют	данные отсутствуют
1100	779874.24	1309947.02	данные отсутствуют	данные отсутствуют
1101	778714.9	1313689.53	данные отсутствуют	данные отсутствуют
1102	779097.17	1313808.67	данные отсутствуют	данные отсутствуют
1103	779186.13	1313798.69	данные отсутствуют	данные отсутствуют
1104	779350.8	1314127.65	данные отсутствуют	данные отсутствуют
1105	779323.33	1314120.78	данные отсутствуют	данные отсутствуют
Государственный регистратор				ФГИС ЕГРН
полное наименование должности			подпись	инициалы, фамилия

М.П.

<b>Земельный участок</b>			
(вид объекта недвижимости)			
Лист № ____ Раздела <b>4.2</b>	Всего листов раздела <b>4.2</b> : ____	Всего разделов: ____	Всего листов выписки: ____
<b>30.09.2021 № 99/2021/420872043</b>			
Кадастровый номер:		<b>02:17:000000:187 (единое землепользование)</b>	

Номер точки	Координаты, м		Описание закрепления на местности	Средняя квадратическая погрешность определения координат характерных точек границы части земельного участка, м
	X	Y		
1	2	3	4	5
1106	779175.19	1313824.86	данные отсутствуют	данные отсутствуют
1107	779176.23	1313823.55	данные отсутствуют	данные отсутствуют
1107	779176.23	1313823.55	данные отсутствуют	данные отсутствуют
1108	779183.65	1313824.45	данные отсутствуют	данные отсутствуют
1108	779183.65	1313824.45	данные отсутствуют	данные отсутствуют
1109	779183.89	1313822.47	данные отсутствуют	данные отсутствуют
1109	779183.89	1313822.47	данные отсутствуют	данные отсутствуют
1110	779176.57	1313821.57	данные отсутствуют	данные отсутствуют
1110	779176.57	1313821.57	данные отсутствуют	данные отсутствуют
1111	779174.27	1313813.89	данные отсутствуют	данные отсутствуют
1111	779174.27	1313813.89	данные отсутствуют	данные отсутствуют
1112	779172.36	1313814.47	данные отсутствуют	данные отсутствуют
1112	779172.36	1313814.47	данные отсутствуют	данные отсутствуют
1113	779174.69	1313822.27	данные отсутствуют	данные отсутствуют
1113	779174.69	1313822.27	данные отсутствуют	данные отсутствуют
1114	779174.2	1313822.88	данные отсутствуют	данные отсутствуют
1115	779173.62	1313821.72	данные отсутствуют	данные отсутствуют

Государственный регистратор		ФГИС ЕГРН
полное наименование должности	подпись	инициалы, фамилия

М.П.

Раздел 4.2

Выписка из Единого государственного реестра недвижимости об объекте недвижимости  
Сведения о частях земельного участка

<b>Земельный участок</b>			
(вид объекта недвижимости)			
Лист № ____ Раздела <b>4.2</b>	Всего листов раздела <b>4.2</b> : ____	Всего разделов: ____	Всего листов выписки: ____
<b>30.09.2021 № 99/2021/420872043</b>			
Кадастровый номер:		<b>02:17:000000:187 (единое землепользование)</b>	

Номер точки	Координаты, м		Описание закрепления на местности	Средняя квадратическая погрешность определения координат характерных точек границы части земельного участка, м
	X	Y		
1	2	3	4	5
1116	779098.17	1313830.19	данные отсутствуют	данные отсутствуют
1117	778839.63	1313750.93	данные отсутствуют	данные отсутствуют
1118	778711.16	1313710.89	данные отсутствуют	данные отсутствуют
1119	779014.28	1313783.75	данные отсутствуют	данные отсутствуют
1119	779014.28	1313783.75	данные отсутствуют	данные отсутствуют
1120	779013.79	1313785.95	данные отсутствуют	данные отсутствуют
1120	779013.79	1313785.95	данные отсутствуют	данные отсутствуют
1121	779015.99	1313786.43	данные отсутствуют	данные отсутствуют
1121	779015.99	1313786.43	данные отсутствуют	данные отсутствуют
1122	779016.47	1313784.23	данные отсутствуют	данные отсутствуют
1122	779016.47	1313784.23	данные отсутствуют	данные отсутствуют
1123	778909.63	1313759.48	данные отсутствуют	данные отсутствуют
1123	778909.63	1313759.48	данные отсутствуют	данные отсутствуют
1124	778909.15	1313761.68	данные отсутствуют	данные отсутствуют
1124	778909.15	1313761.68	данные отсутствуют	данные отсутствуют
1125	778911.35	1313762.16	данные отсутствуют	данные отсутствуют
1125	778911.35	1313762.16	данные отсутствуют	данные отсутствуют

Государственный регистратор		ФГИС ЕГРН
полное наименование должности	подпись	инициалы, фамилия

М.П.

<b>Земельный участок</b>			
(вид объекта недвижимости)			
Лист № ____ Раздела <b>4.2</b>	Всего листов раздела <b>4.2</b> : ____	Всего разделов: ____	Всего листов выписки: ____
<b>30.09.2021 № 99/2021/420872043</b>			
Кадастровый номер:		<b>02:17:000000:187 (единое землепользование)</b>	

Номер точки	Координаты, м		Описание закрепления на местности	Средняя квадратическая погрешность определения координат характерных точек границы части земельного участка, м
	X	Y		
1	2	3	4	5
1126	778911.83	1313759.96	данные отсутствуют	данные отсутствуют
1126	778911.83	1313759.96	данные отсутствуют	данные отсутствуют
1127	778797.74	1313733.43	данные отсутствуют	данные отсутствуют
1127	778797.74	1313733.43	данные отсутствуют	данные отсутствуют
1128	778797.26	1313735.62	данные отсутствуют	данные отсутствуют
1128	778797.26	1313735.62	данные отсутствуют	данные отсутствуют
1129	778799.46	1313736.11	данные отсутствуют	данные отсутствуют
1129	778799.46	1313736.11	данные отсутствуют	данные отсутствуют
1130	778799.94	1313733.91	данные отсутствуют	данные отсутствуют
1130	778799.94	1313733.91	данные отсутствуют	данные отсутствуют
1131	776990.73	1313085.6	данные отсутствуют	данные отсутствуют
1132	777153.78	1313164.34	данные отсутствуют	данные отсутствуют
1133	777106	1313232.16	данные отсутствуют	данные отсутствуют
1134	777123.91	1313173.79	данные отсутствуют	данные отсутствуют
1135	776981.4	1313104.97	данные отсутствуют	данные отсутствуют
1136	776815.56	1313025.22	данные отсутствуют	данные отсутствуют
1137	776712.55	1312951.83	данные отсутствуют	данные отсутствуют

Государственный регистратор		ФГИС ЕГРН
полное наименование должности	подпись	инициалы, фамилия

М.П.

<b>Земельный участок</b>			
(вид объекта недвижимости)			
Лист № ____ Раздела <b>4.2</b>	Всего листов раздела <b>4.2</b> : ____	Всего разделов: ____	Всего листов выписки: ____
<b>30.09.2021 № 99/2021/420872043</b>			
Кадастровый номер:		<b>02:17:000000:187 (единое землепользование)</b>	

Номер точки	Координаты, м		Описание закрепления на местности	Средняя квадратическая погрешность определения координат характерных точек границы части земельного участка, м
	X	Y		
1	2	3	4	5
1138	780693.88	1318232.07	данные отсутствуют	данные отсутствуют
1139	780698.37	1318260.42	данные отсутствуют	данные отсутствуют
1140	780661.57	1318305.07	данные отсутствуют	данные отсутствуют
1141	780717.12	1318621	данные отсутствуют	данные отсутствуют
1142	780699.91	1318647.76	данные отсутствуют	данные отсутствуют
1143	780699.35	1318644.09	данные отсутствуют	данные отсутствуют
1144	780638.68	1318299.04	данные отсутствуют	данные отсутствуют
1145	780424.95	1316801.52	данные отсутствуют	данные отсутствуют
1146	780522.35	1317058.49	данные отсутствуют	данные отсутствуют
1147	780589.49	1317296.29	данные отсутствуют	данные отсутствуют
1148	780588.53	1317293.75	данные отсутствуют	данные отсутствуют
1149	780411.05	1316809.71	данные отсутствуют	данные отсутствуют
1150	780404.26	1316746.91	данные отсутствуют	данные отсутствуют
1151	780417.25	1316781.2	данные отсутствуют	данные отсутствуют
1152	780403.3	1316789.42	данные отсутствуют	данные отсутствуют
1153	780391.39	1316758.26	данные отсутствуют	данные отсутствуют
1154	780728.27	1318224.15	данные отсутствуют	данные отсутствуют

Государственный регистратор		ФГИС ЕГРН
полное наименование должности	подпись	инициалы, фамилия

М.П.

<b>Земельный участок</b>			
(вид объекта недвижимости)			
Лист № ____ Раздела <b>4.2</b>	Всего листов раздела <b>4.2</b> : ____	Всего разделов: ____	Всего листов выписки: ____
<b>30.09.2021 № 99/2021/420872043</b>			
Кадастровый номер:		<b>02:17:000000:187 (единое землепользование)</b>	

Номер точки	Координаты, м		Описание закрепления на местности	Средняя квадратическая погрешность определения координат характерных точек границы части земельного участка, м
	X	Y		
1	2	3	4	5
1155	780727.95	1318224.54	данные отсутствуют	данные отсутствуют
1156	780723.66	1318195.93	данные отсутствуют	данные отсутствуют
1157	780723.99	1318195.54	данные отсутствуют	данные отсутствуют
1158	780696.82	1318652.55	данные отсутствуют	данные отсутствуют
1159	780669.49	1318695.05	данные отсутствуют	данные отсутствуют
1160	780666.32	1318676.28	данные отсутствуют	данные отсутствуют
1161	780586.41	1318198.23	данные отсутствуют	данные отсутствуют
1162	780620.32	1318194.88	данные отсутствуют	данные отсутствуют
1163	780320.72	1316785.68	данные отсутствуют	данные отсутствуют
1164	780341.77	1316838.04	данные отсутствуют	данные отсутствуют
1165	780384.38	1316939.38	данные отсутствуют	данные отсутствуют
1166	780427.68	1317035.57	данные отсутствуют	данные отсутствуют
1167	780446.15	1317162.12	данные отсутствуют	данные отсутствуют
1168	780564.77	1317865.82	данные отсутствуют	данные отсутствуют
1169	780582.8	1317986.48	данные отсутствуют	данные отсутствуют
1170	780605.33	1318105.21	данные отсутствуют	данные отсутствуют
1171	780614.11	1318157.75	данные отсутствуют	данные отсутствуют
Государственный регистратор				ФГИС ЕГРН
полное наименование должности			подпись	инициалы, фамилия

М.П.

Раздел 4.2

Выписка из Единого государственного реестра недвижимости об объекте недвижимости  
Сведения о частях земельного участка

<b>Земельный участок</b>			
(вид объекта недвижимости)			
Лист № ____ Раздела <b>4.2</b>	Всего листов раздела <b>4.2</b> : ____	Всего разделов: ____	Всего листов выписки: ____
<b>30.09.2021 № 99/2021/420872043</b>			
Кадастровый номер:		<b>02:17:000000:187 (единое землепользование)</b>	

Номер точки	Координаты, м		Описание закрепления на местности	Средняя квадратическая погрешность определения координат характерных точек границы части земельного участка, м
	X	Y		
1	2	3	4	5
1172	780580.22	1318161.15	данные отсутствуют	данные отсутствуют
1173	780571.89	1318111.36	данные отсутствуют	данные отсутствуют
1174	780549.34	1317992.49	данные отсутствуют	данные отсутствуют
1175	780531.21	1317871.28	данные отсутствуют	данные отсутствуют
1176	780412.59	1317167.58	данные отсутствуют	данные отсутствуют
1177	780395.68	1317047.32	данные отсутствуют	данные отсутствуют
1178	780353.28	1316953.15	данные отсутствуют	данные отсутствуют
1179	780310.37	1316851.09	данные отсутствуют	данные отсутствуют
1180	780295.1	1316813.07	данные отсутствуют	данные отсутствуют
1181	780204.69	1316503.93	данные отсутствуют	данные отсутствуют
1182	780246.83	1316608	данные отсутствуют	данные отсутствуют
1183	780293.23	1316717.23	данные отсутствуют	данные отсутствуют
1184	780314.37	1316769.85	данные отсутствуют	данные отсутствуют
1185	780130.14	1316324.67	данные отсутствуют	данные отсутствуют
1186	779864.61	1315631.86	данные отсутствуют	данные отсутствуют
1187	779866.01	1315635.61	данные отсутствуют	данные отсутствуют
1188	779887.35	1315670.73	данные отсутствуют	данные отсутствуют
Государственный регистратор				ФГИС ЕГРН
полное наименование должности			подпись	инициалы, фамилия

М.П.

<b>Земельный участок</b>			
(вид объекта недвижимости)			
Лист № ____ Раздела <b>4.2</b>	Всего листов раздела <b>4.2</b> : ____	Всего разделов: ____	Всего листов выписки: ____
<b>30.09.2021 № 99/2021/420872043</b>			
Кадастровый номер:		<b>02:17:000000:187 (единое землепользование)</b>	

Номер точки	Координаты, м		Описание закрепления на местности	Средняя квадратическая погрешность определения координат характерных точек границы части земельного участка, м
	X	Y		
1	2	3	4	5
1189	779875.86	1315704.71	данные отсутствуют	данные отсутствуют
1190	779878.42	1315710.94	данные отсутствуют	данные отсутствуют
1191	779851.72	1315735.37	данные отсутствуют	данные отсутствуют
1192	779842	1315711.75	данные отсутствуют	данные отсутствуют
1193	779841.62	1315699.84	данные отсутствуют	данные отсутствуют
1194	778713.46	1313697.71	данные отсутствуют	данные отсутствуют
1195	779179.58	1313805.93	данные отсутствуют	данные отсутствуют
1196	779191.33	1313815.71	данные отсутствуют	данные отсутствуют
1197	779323.53	1314120.83	данные отсутствуют	данные отсутствуют
1198	779281.98	1314110.44	данные отсутствуют	данные отсутствуют
1199	779163.56	1313837.12	данные отсутствуют	данные отсутствуют
1200	779093.7	1313820.9	данные отсутствуют	данные отсутствуют
1201	778728.1	1313723.05	данные отсутствуют	данные отсутствуют
1202	778709.61	1313719.72	данные отсутствуют	данные отсутствуют
1203	779264.04	1314028.34	данные отсутствуют	данные отсутствуют
1204	779264.93	1314030.4	данные отсутствуют	данные отсутствуют
1205	779267	1314029.51	данные отсутствуют	данные отсутствуют

Государственный регистратор		ФГИС ЕГРН
полное наименование должности	подпись	инициалы, фамилия

М.П.

<b>Земельный участок</b>			
(вид объекта недвижимости)			
Лист № ____ Раздела <b>4.2</b>	Всего листов раздела <b>4.2</b> : ____	Всего разделов: ____	Всего листов выписки: ____
<b>30.09.2021 № 99/2021/420872043</b>			
Кадастровый номер:		<b>02:17:000000:187 (единое землепользование)</b>	

Номер точки	Координаты, м		Описание закрепления на местности	Средняя квадратическая погрешность определения координат характерных точек границы части земельного участка, м
	X	Y		
1	2	3	4	5
1206	779266.11	1314027.45	данные отсутствуют	данные отсутствуют
1207	779215.18	1313915.93	данные отсутствуют	данные отсутствуют
1208	779216.07	1313917.99	данные отсутствуют	данные отсутствуют
1209	779218.14	1313917.1	данные отсутствуют	данные отсутствуют
1210	779217.25	1313915.04	данные отсутствуют	данные отсутствуют
1211	779169.89	1313828.29	данные отсутствуют	данные отсутствуют
1212	779171.46	1313829.54	данные отсутствуют	данные отсутствуют
1213	779093.45	1313802.25	данные отсутствуют	данные отсутствуют
1214	779092.97	1313804.45	данные отсутствуют	данные отсутствуют
1215	779095.17	1313804.93	данные отсутствуют	данные отсутствуют
1216	779095.65	1313802.74	данные отсутствуют	данные отсутствуют
1217	781006.91	1319991.59	данные отсутствуют	данные отсутствуют
1218	781014.59	1320039.51	данные отсутствуют	данные отсутствуют
1219	781013.05	1320040.32	данные отсутствуют	данные отсутствуют
1220	781005.42	1319992.37	данные отсутствуют	данные отсутствуют
1221	782889.84	1318896.01	данные отсутствуют	данные отсутствуют
1222	782789.67	1318955.82	данные отсутствуют	данные отсутствуют

Государственный регистратор		ФГИС ЕГРН
полное наименование должности	подпись	инициалы, фамилия

М.П.

<b>Земельный участок</b>			
(вид объекта недвижимости)			
Лист № ____ Раздела <b>4.2</b>	Всего листов раздела <b>4.2</b> : ____	Всего разделов: ____	Всего листов выписки: ____
<b>30.09.2021 № 99/2021/420872043</b>			
Кадастровый номер:		<b>02:17:000000:187 (единое землепользование)</b>	

Номер точки	Координаты, м		Описание закрепления на местности	Средняя квадратическая погрешность определения координат характерных точек границы части земельного участка, м
	X	Y		
1	2	3	4	5
1223	782594.71	1318974.39	данные отсутствуют	данные отсутствуют
1224	782878.71	1318804.81	данные отсутствуют	данные отсутствуют
1225	782923.74	1318777.9	данные отсутствуют	данные отсутствуют
1226	781009.66	1320008.73	данные отсутствуют	данные отсутствуют
1227	781008.15	1320009.51	данные отсутствуют	данные отсутствуют
1228	780994.23	1319922	данные отсутствуют	данные отсутствуют
1229	780995.64	1319921.25	данные отсутствуют	данные отсутствуют
1230	781057.37	1319556.65	данные отсутствуют	данные отсутствуют
1231	781162.7	1320227.85	данные отсутствуют	данные отсутствуют
1232	781171.51	1320284	данные отсутствуют	данные отсутствуют
1233	781044.81	1319476.6	данные отсутствуют	данные отсутствуют
1234	779994.89	1315773.8	данные отсутствуют	данные отсутствуют
1235	779997	1315771.87	данные отсутствуют	данные отсутствуют
1236	780743.89	1318579.37	данные отсутствуют	данные отсутствуют
1237	780680.37	1318188.97	данные отсутствуют	данные отсутствуют
1238	780511.77	1317189.78	данные отсутствуют	данные отсутствуют
1239	780535.52	1317308.98	данные отсутствуют	данные отсутствуют
Государственный регистратор				ФГИС ЕГРН
полное наименование должности			подпись	инициалы, фамилия

М.П.

Раздел 4.2

Выписка из Единого государственного реестра недвижимости об объекте недвижимости  
Сведения о частях земельного участка

<b>Земельный участок</b>			
(вид объекта недвижимости)			
Лист № ____ Раздела <b>4.2</b>	Всего листов раздела <b>4.2</b> : ____	Всего разделов: ____	Всего листов выписки: ____
<b>30.09.2021 № 99/2021/420872043</b>			
Кадастровый номер:		<b>02:17:000000:187 (единое землепользование)</b>	

Номер точки	Координаты, м		Описание закрепления на местности	Средняя квадратическая погрешность определения координат характерных точек границы части земельного участка, м
	X	Y		
1	2	3	4	5
1240	780652.34	1318016.71	данные отсутствуют	данные отсутствуют
1241	780674.3	1318151.71	данные отсутствуют	данные отсутствуют
1242	780049.14	1316023	данные отсутствуют	данные отсутствуют
1243	779849.03	1315992.75	данные отсутствуют	данные отсутствуют
1244	779865.02	1316035.36	данные отсутствуют	данные отсутствуют
1245	779764.05	1315766.37	данные отсутствуют	данные отсутствуют
1246	779749.39	1315727.32	данные отсутствуют	данные отсутствуют
1247	779861.85	1315624.44	данные отсутствуют	данные отсутствуют
1248	779866	1315635.61	данные отсутствуют	данные отсутствуют
1249	779477.03	1313892.78	данные отсутствуют	данные отсутствуют
1250	779358.85	1314129.66	данные отсутствуют	данные отсутствуют
1251	779146.14	1313617.44	данные отсутствуют	данные отсутствуют
1252	779378.15	1313654.65	данные отсутствуют	данные отсутствуют
1253	782902.89	1318850.54	данные отсутствуют	данные отсутствуют
1254	782649.61	1318969.16	данные отсутствуют	данные отсутствуют
1255	782661.46	1318963.02	данные отсутствуют	данные отсутствуют
1256	782677.22	1318958.08	данные отсутствуют	данные отсутствуют
Государственный регистратор				ФГИС ЕГРН
полное наименование должности			подпись	инициалы, фамилия

М.П.



Выписка из Единого государственного реестра недвижимости об объекте недвижимости  
Сведения о частях земельного участка

Земельный участок				
(вид объекта недвижимости)				
Лист № ____ Раздела <u>4.2</u>		Всего листов раздела <u>4.2</u> : ____		Всего разделов: ____
30.09.2021 № 99/2021/420872043				
Кадастровый номер:			02:17:000000:187 (единое землепользование)	
Номер точки	Координаты, м		Описание закрепления на местности	Средняя квадратическая погрешность определения координат характерных точек границы части земельного участка, м
	X	Y		
1	2	3	4	5
1257	782688.61	1318944.8	данные отсутствуют	данные отсутствуют
1258	782706.36	1318928.17	данные отсутствуют	данные отсутствуют
1259	782719.35	1318917.98	данные отсутствуют	данные отсутствуют
1260	782733.85	1318910.06	данные отсутствуют	данные отсутствуют
1261	782753.35	1318902.05	данные отсутствуют	данные отсутствуют
1262	782769.39	1318898.11	данные отсутствуют	данные отсутствуют
1263	782785.86	1318896.87	данные отсутствуют	данные отсутствуют
1264	782803.07	1318897.65	данные отсутствуют	данные отсутствуют
1265	782819.44	1318899.83	данные отсутствуют	данные отсутствуют
1266	782838.31	1318905.4	данные отсутствуют	данные отсутствуют
1267	782849.95	1318889.03	данные отсутствуют	данные отсутствуют
1268	782864.59	1318874.21	данные отсутствуют	данные отсутствуют
1269	782877.3	1318863.65	данные отсутствуют	данные отсутствуют
1270	782891.56	1318855.33	данные отсутствуют	данные отсутствуют
1271	782879.12	1318933.33	данные отсутствуют	данные отсутствуют
1272	782865.12	1318948.63	данные отсутствуют	данные отсутствуют
1273	782871.77	1318943.04	данные отсутствуют	данные отсутствуют
Государственный регистратор				ФГИС ЕГРН
полное наименование должности			подпись	инициалы, фамилия

М.П.

Раздел 4.2

Выписка из Единого государственного реестра недвижимости об объекте недвижимости  
Сведения о частях земельного участка

Земельный участок				
(вид объекта недвижимости)				
Лист № ____ Раздела <u>4.2</u>		Всего листов раздела <u>4.2</u> : ____		Всего разделов: ____
30.09.2021 № 99/2021/420872043				
Кадастровый номер:			02:17:000000:187 (единое землепользование)	
Номер точки	Координаты, м		Описание закрепления на местности	Средняя квадратическая погрешность определения координат характерных точек границы части земельного участка, м
	X	Y		
1	2	3	4	5
1274	782822.14	1318952.72	данные отсутствуют	данные отсутствуют
1275	782747.28	1318959.85	данные отсутствуют	данные отсутствуют
1276	782750.4	1318957.61	данные отсутствуют	данные отсутствуют
1277	782765.37	1318950.93	данные отсутствуют	данные отсутствуют
1278	782777.25	1318947.49	данные отсутствуют	данные отсутствуют
1279	782787.62	1318946.93	данные отсутствуют	данные отсутствуют
1280	782800.57	1318947.58	данные отсутствуют	данные отсутствуют
1281	782812.75	1318949.73	данные отсутствуют	данные отсутствуют
Государственный регистратор				ФГИС ЕГРН
полное наименование должности			подпись	инициалы, фамилия

М.П.

Земельный участок				
(вид объекта недвижимости)				
Лист № ____ Раздела <b>4.2</b>		Всего листов раздела <b>4.2</b> : ____		Всего разделов: ____
30.09.2021 № 99/2021/420872043				
Кадастровый номер:			02:17:000000:187 (единое землепользование)	
Сведения о характерных точках границы части (частей) земельного участка				
Учетный номер части: 2				
Система координат: МСК-05				
Зона №				
Номер точки	Координаты, м		Описание закрепления на местности	Средняя квадратическая погрешность определения координат характерных точек границы части земельного участка, м
	X	Y		
1	2	3	4	5
129	780081.7	1316099.71	данные отсутствуют	данные отсутствуют
131	780014.17	1316032.99	данные отсутствуют	данные отсутствуют
132	780309.23	1316775.09	данные отсутствуют	данные отсутствуют
132	780309.23	1316775.09	данные отсутствуют	данные отсутствуют
133	780336.51	1316747.28	данные отсутствуют	данные отсутствуют
134	780329.65	1316726.51	данные отсутствуют	данные отсутствуют
135	780311.45	1316675.98	данные отсутствуют	данные отсутствуют
136	780263.03	1316554.9	данные отсутствуют	данные отсутствуют
137	780190.19	1316380.53	данные отсутствуют	данные отсутствуют
138	780154.84	1316287.11	данные отсутствуют	данные отсутствуют
139	780099.34	1316146.13	данные отсутствуют	данные отсутствуют
140	780388.79	1316874.82	данные отсутствуют	данные отсутствуют
141	780381.14	1316870.83	данные отсутствуют	данные отсутствуют
142	780375.65	1316860.06	данные отсутствуют	данные отсутствуют
143	780378.1	1316850.44	данные отсутствуют	данные отсутствуют
144	780358.06	1316797.54	данные отсутствуют	данные отсутствуют
Государственный регистратор			ФГИС ЕГРН	
полное наименование должности			подпись	
			инициалы, фамилия	

М.П.

Раздел 4.2

Выписка из Единого государственного реестра недвижимости об объекте недвижимости  
Сведения о частях земельного участка

Земельный участок				
(вид объекта недвижимости)				
Лист № ____ Раздела <b>4.2</b>		Всего листов раздела <b>4.2</b> : ____		Всего разделов: ____
30.09.2021 № 99/2021/420872043				
Кадастровый номер:			02:17:000000:187 (единое землепользование)	
Номер точки	Координаты, м		Описание закрепления на местности	Средняя квадратическая погрешность определения координат характерных точек границы части земельного участка, м
	X	Y		
1	2	3	4	5
145	780344.87	1316772.55	данные отсутствуют	данные отсутствуют
146	780341.77	1316763.18	данные отсутствуют	данные отсутствуют
147	780270.39	1316840.43	данные отсутствуют	данные отсутствуют
148	780275.99	1316858.72	данные отсутствуют	данные отсутствуют
149	780424.42	1317281.44	данные отсутствуют	данные отсутствуют
150	780580.04	1318161.17	данные отсутствуют	данные отсутствуют
157	780492.71	1317138.16	данные отсутствуют	данные отсутствуют
158	780421.61	1316959.19	данные отсутствуют	данные отсутствуют
159	780415.83	1317040.29	данные отсутствуют	данные отсутствуют
159	780415.83	1317040.29	данные отсутствуют	данные отсутствуют
160	780416.51	1317042.17	данные отсутствуют	данные отсутствуют
160	780416.51	1317042.17	данные отсутствуют	данные отсутствуют
161	780408.54	1317045.04	данные отсутствуют	данные отсутствуют
161	780408.54	1317045.04	данные отсутствуют	данные отсутствуют
162	780407.87	1317043.15	данные отсутствуют	данные отсутствуют
162	780407.87	1317043.15	данные отсутствуют	данные отсутствуют
163	780430.4	1317163.6	данные отсутствуют	данные отсутствуют
Государственный регистратор			ФГИС ЕГРН	
полное наименование должности			подпись	
			инициалы, фамилия	

М.П.

Земельный участок				
(вид объекта недвижимости)				
Лист № ____ Раздела <b>4.2</b>		Всего листов раздела <b>4.2</b> : ____		Всего разделов: ____
30.09.2021 № 99/2021/420872043				
Кадастровый номер:			02:17:000000:187 (единое землепользование)	
Номер точки	Координаты, м		Описание закрепления на местности	Средняя квадратическая погрешность определения координат характерных точек границы части земельного участка, м
	X	Y		
1	2	3	4	5
163	780430.4	1317163.6	данные отсутствуют	данные отсутствуют
164	780430.78	1317165.82	данные отсутствуют	данные отсутствуют
164	780430.78	1317165.82	данные отсутствуют	данные отсутствуют
165	780428.55	1317166.19	данные отсутствуют	данные отсутствуют
165	780428.55	1317166.19	данные отсутствуют	данные отсутствуют
166	780428.18	1317163.97	данные отсутствуют	данные отсутствуют
166	780428.18	1317163.97	данные отсутствуют	данные отсутствуют
167	780489.89	1317514.57	данные отсутствуют	данные отсутствуют
167	780489.89	1317514.57	данные отсутствуют	данные отсутствуют
168	780490.25	1317516.79	данные отсутствуют	данные отсутствуют
168	780490.25	1317516.79	данные отсутствуют	данные отсутствуют
169	780488.03	1317517.16	данные отсутствуют	данные отсутствуют
169	780488.03	1317517.16	данные отсутствуют	данные отсутствуют
170	780487.66	1317514.94	данные отсутствуют	данные отсутствуют
170	780487.66	1317514.94	данные отсутствуют	данные отсутствуют
171	780549.13	1317867.25	данные отсутствуют	данные отсутствуют
171	780549.13	1317867.25	данные отсутствуют	данные отсутствуют
Государственный регистратор				ФГИС ЕГРН
полное наименование должности			подпись	инициалы, фамилия

М.П.

Земельный участок				
(вид объекта недвижимости)				
Лист № ____ Раздела <b>4.2</b>		Всего листов раздела <b>4.2</b> : ____		Всего разделов: ____
30.09.2021 № 99/2021/420872043				
Кадастровый номер:			02:17:000000:187 (единое землепользование)	
Номер точки	Координаты, м		Описание закрепления на местности	Средняя квадратическая погрешность определения координат характерных точек границы части земельного участка, м
	X	Y		
1	2	3	4	5
172	780549.5	1317869.47	данные отсутствуют	данные отсутствуют
172	780549.5	1317869.47	данные отсутствуют	данные отсутствуют
173	780547.28	1317869.84	данные отсутствуют	данные отсутствуют
173	780547.28	1317869.84	данные отсутствуют	данные отсутствуют
174	780546.91	1317867.62	данные отсутствуют	данные отсутствуют
174	780546.91	1317867.62	данные отсутствуют	данные отсутствуют
175	780589.58	1318107.22	данные отсутствуют	данные отсутствуют
175	780589.58	1318107.22	данные отсутствуют	данные отсутствуют
176	780589.95	1318109.44	данные отсутствуют	данные отсутствуют
176	780589.95	1318109.44	данные отсутствуют	данные отсутствуют
177	780587.73	1318109.81	данные отсутствуют	данные отсутствуют
177	780587.73	1318109.81	данные отсутствуют	данные отсутствуют
178	780587.36	1318107.59	данные отсутствуют	данные отсутствуют
178	780587.36	1318107.59	данные отсутствуют	данные отсутствуют
179	780529.26	1317749.29	данные отсутствуют	данные отсутствуют
179	780529.26	1317749.29	данные отсутствуют	данные отсутствуют
180	780529.63	1317751.51	данные отсутствуют	данные отсутствуют
Государственный регистратор				ФГИС ЕГРН
полное наименование должности			подпись	инициалы, фамилия

М.П.

Земельный участок				
(вид объекта недвижимости)				
Лист № ____ Раздела <b>4.2</b>		Всего листов раздела <b>4.2</b> : ____		Всего разделов: ____
30.09.2021 № 99/2021/420872043				
Кадастровый номер:			02:17:000000:187 (единое землепользование)	
Номер точки	Координаты, м		Описание закрепления на местности	Средняя квадратическая погрешность определения координат характерных точек границы части земельного участка, м
	X	Y		
1	2	3	4	5
180	780529.63	1317751.51	данные отсутствуют	данные отсутствуют
181	780527.41	1317751.88	данные отсутствуют	данные отсутствуют
181	780527.41	1317751.88	данные отсутствуют	данные отсутствуют
182	780527.04	1317749.66	данные отсутствуют	данные отсутствуют
182	780527.04	1317749.66	данные отсутствуют	данные отсутствуют
183	780369.42	1316944.59	данные отсутствуют	данные отсутствуют
183	780369.42	1316944.59	данные отсутствуют	данные отсутствуют
184	780370.28	1316946.67	данные отсутствуют	данные отсутствуют
184	780370.28	1316946.67	данные отсутствуют	данные отсутствуют
185	780368.19	1316947.52	данные отсутствуют	данные отсутствуют
185	780368.19	1316947.52	данные отсутствуют	данные отсутствуют
186	780367.34	1316945.44	данные отсутствуют	данные отсутствуют
186	780367.34	1316945.44	данные отсутствуют	данные отсутствуют
187	780326.57	1316840.72	данные отсутствуют	данные отсутствуют
187	780326.57	1316840.72	данные отсутствуют	данные отсутствуют
188	780327.43	1316842.8	данные отсутствуют	данные отсутствуют
188	780327.43	1316842.8	данные отсутствуют	данные отсутствуют
Государственный регистратор				ФГИС ЕГРН
полное наименование должности			подпись	инициалы, фамилия

М.П.

Раздел 4.2

Выписка из Единого государственного реестра недвижимости об объекте недвижимости  
Сведения о частях земельного участка

Земельный участок				
(вид объекта недвижимости)				
Лист № ____ Раздела <b>4.2</b>		Всего листов раздела <b>4.2</b> : ____		Всего разделов: ____
30.09.2021 № 99/2021/420872043				
Кадастровый номер:			02:17:000000:187 (единое землепользование)	
Номер точки	Координаты, м		Описание закрепления на местности	Средняя квадратическая погрешность определения координат характерных точек границы части земельного участка, м
	X	Y		
1	2	3	4	5
189	780325.35	1316843.65	данные отсутствуют	данные отсутствуют
189	780325.35	1316843.65	данные отсутствуют	данные отсутствуют
190	780324.49	1316841.57	данные отсутствуют	данные отсутствуют
190	780324.49	1316841.57	данные отсутствуют	данные отсутствуют
191	780450.18	1317280.06	данные отсутствуют	данные отсутствуют
191	780450.18	1317280.06	данные отсутствуют	данные отсутствуют
192	780450.55	1317282.28	данные отсутствуют	данные отсутствуют
192	780450.55	1317282.28	данные отсутствуют	данные отсутствуют
193	780448.33	1317282.65	данные отсутствуют	данные отсутствуют
193	780448.33	1317282.65	данные отсутствуют	данные отсутствуют
194	780447.97	1317280.43	данные отсутствуют	данные отсутствуют
194	780447.97	1317280.43	данные отсутствуют	данные отсутствуют
195	780510.19	1317636.3	данные отсутствуют	данные отсутствуют
195	780510.19	1317636.3	данные отсутствуют	данные отсутствуют
196	780510.56	1317638.52	данные отсутствуют	данные отсутствуют
196	780510.56	1317638.52	данные отсутствуют	данные отсутствуют
197	780508.34	1317638.88	данные отсутствуют	данные отсутствуют
Государственный регистратор				ФГИС ЕГРН
полное наименование должности			подпись	инициалы, фамилия

М.П.

<b>Земельный участок</b>			
(вид объекта недвижимости)			
Лист № ____ Раздела <b>4.2</b>	Всего листов раздела <b>4.2</b> : ____	Всего разделов: ____	Всего листов выписки: ____
<b>30.09.2021 № 99/2021/420872043</b>			
Кадастровый номер:		<b>02:17:000000:187 (единое землепользование)</b>	

Номер точки	Координаты, м		Описание закрепления на местности	Средняя квадратическая погрешность определения координат характерных точек границы части земельного участка, м
	X	Y		
1	2	3	4	5
197	780508.34	1317638.88	данные отсутствуют	данные отсутствуют
198	780507.97	1317636.67	данные отсутствуют	данные отсутствуют
198	780507.97	1317636.67	данные отсутствуют	данные отсутствуют
199	780569.82	1317989.94	данные отсутствуют	данные отсутствуют
199	780569.82	1317989.94	данные отсутствуют	данные отсутствуют
200	780570.18	1317992.16	данные отсутствуют	данные отсутствуют
200	780570.18	1317992.16	данные отсутствуют	данные отсутствуют
201	780567.97	1317992.53	данные отсутствуют	данные отсутствуют
201	780567.97	1317992.53	данные отсутствуют	данные отсутствуют
202	780567.6	1317990.31	данные отсутствуют	данные отсутствуют
202	780567.6	1317990.31	данные отсутствуют	данные отсутствуют
203	780469.99	1317396.97	данные отсутствуют	данные отсутствуют
203	780469.99	1317396.97	данные отсутствуют	данные отсутствуют
204	780470.36	1317399.19	данные отсутствуют	данные отсутствуют
204	780470.36	1317399.19	данные отсутствуют	данные отсутствуют
205	780468.14	1317399.55	данные отсутствуют	данные отсутствуют
205	780468.14	1317399.55	данные отсутствуют	данные отсутствуют

Государственный регистратор		ФГИС ЕГРН
полное наименование должности	подпись	инициалы, фамилия

М.П.

<b>Земельный участок</b>			
(вид объекта недвижимости)			
Лист № ____ Раздела <b>4.2</b>	Всего листов раздела <b>4.2</b> : ____	Всего разделов: ____	Всего листов выписки: ____
<b>30.09.2021 № 99/2021/420872043</b>			
Кадастровый номер:		<b>02:17:000000:187 (единое землепользование)</b>	

Номер точки	Координаты, м		Описание закрепления на местности	Средняя квадратическая погрешность определения координат характерных точек границы части земельного участка, м
	X	Y		
1	2	3	4	5
206	780467.77	1317397.34	данные отсутствуют	данные отсутствуют
206	780467.77	1317397.34	данные отсутствуют	данные отсутствуют
209	780586.72	1318198.76	данные отсутствуют	данные отсутствуют
210	780674.04	1318687.97	данные отсутствуют	данные отсутствуют
214	780629.93	1318346.61	данные отсутствуют	данные отсутствуют
214	780629.93	1318346.61	данные отсутствуют	данные отсутствуют
215	780630.3	1318348.83	данные отсутствуют	данные отсутствуют
215	780630.3	1318348.83	данные отсутствуют	данные отсутствуют
216	780628.08	1318349.2	данные отсутствуют	данные отсутствуют
216	780628.08	1318349.2	данные отсутствуют	данные отсутствуют
217	780627.71	1318346.98	данные отсутствуют	данные отсутствуют
217	780627.71	1318346.98	данные отсутствуют	данные отсутствуют
218	780609.19	1318223.53	данные отсутствуют	данные отсутствуют
218	780609.19	1318223.53	данные отсутствуют	данные отсутствуют
219	780609.56	1318225.75	данные отсутствуют	данные отсутствуют
219	780609.56	1318225.75	данные отсутствуют	данные отсутствуют
220	780607.34	1318226.12	данные отсутствуют	данные отсутствуют

Государственный регистратор		ФГИС ЕГРН
полное наименование должности	подпись	инициалы, фамилия

М.П.

Земельный участок				
(вид объекта недвижимости)				
Лист № ____ Раздела <b>4.2</b>		Всего листов раздела <b>4.2</b> : ____		Всего разделов: ____
30.09.2021 № 99/2021/420872043				
Кадастровый номер:			02:17:000000:187 (единое землепользование)	
Номер точки	Координаты, м		Описание закрепления на местности	Средняя квадратическая погрешность определения координат характерных точек границы части земельного участка, м
	X	Y		
1	2	3	4	5
220	780607.34	1318226.12	данные отсутствуют	данные отсутствуют
221	780606.97	1318223.9	данные отсутствуют	данные отсутствуют
221	780606.97	1318223.9	данные отсутствуют	данные отсутствуют
222	780649.98	1318465.53	данные отсутствуют	данные отсутствуют
222	780649.98	1318465.53	данные отсутствуют	данные отсутствуют
223	780650.35	1318467.75	данные отсутствуют	данные отсутствуют
223	780650.35	1318467.75	данные отсутствуют	данные отсутствуют
224	780648.13	1318468.12	данные отсутствуют	данные отсутствуют
224	780648.13	1318468.12	данные отсутствуют	данные отсутствуют
225	780647.76	1318465.9	данные отсутствуют	данные отсутствуют
225	780647.76	1318465.9	данные отсутствуют	данные отсутствуют
226	780669.58	1318582.02	данные отсутствуют	данные отсутствуют
226	780669.58	1318582.02	данные отсутствуют	данные отсутствуют
227	780669.95	1318584.24	данные отсутствуют	данные отсутствуют
227	780669.95	1318584.24	данные отсутствуют	данные отсутствуют
228	780667.74	1318584.61	данные отсутствуют	данные отсутствуют
228	780667.74	1318584.61	данные отсутствуют	данные отсутствуют
Государственный регистратор				ФГИС ЕГРН
полное наименование должности			подпись	инициалы, фамилия

М.П.

Раздел 4.2

Выписка из Единого государственного реестра недвижимости об объекте недвижимости  
Сведения о частях земельного участка

Земельный участок				
(вид объекта недвижимости)				
Лист № ____ Раздела <b>4.2</b>		Всего листов раздела <b>4.2</b> : ____		Всего разделов: ____
30.09.2021 № 99/2021/420872043				
Кадастровый номер:			02:17:000000:187 (единое землепользование)	
Номер точки	Координаты, м		Описание закрепления на местности	Средняя квадратическая погрешность определения координат характерных точек границы части земельного участка, м
	X	Y		
1	2	3	4	5
229	780667.37	1318582.39	данные отсутствуют	данные отсутствуют
229	780667.37	1318582.39	данные отсутствуют	данные отсутствуют
330	779817.74	1315757.46	данные отсутствуют	данные отсутствуют
331	779839.92	1315755.05	данные отсутствуют	данные отсутствуют
332	779839.33	1315753.47	данные отсутствуют	данные отсутствуют
333	779837.43	1315748.43	данные отсутствуют	данные отсутствуют
334	779857.85	1315729.76	данные отсутствуют	данные отсутствуют
334	779857.85	1315729.76	данные отсутствуют	данные отсутствуют
335	779900.16	1315691.05	данные отсутствуют	данные отсутствуют
336	779895.87	1315684.74	данные отсутствуют	данные отсутствуют
411	779905.4	1316032.48	данные отсутствуют	данные отсутствуют
412	779908.29	1316020.92	данные отсутствуют	данные отсутствуют
413	779922.74	1316014.18	данные отсутствуют	данные отсутствуют
414	779922.74	1315998.76	данные отсутствуют	данные отсутствуют
415	779856.27	1315995.88	данные отсутствуют	данные отсутствуют
456	779769.09	1315764.69	данные отсутствуют	данные отсутствуют
457	779788.84	1315762.76	данные отсутствуют	данные отсутствуют
Государственный регистратор				ФГИС ЕГРН
полное наименование должности			подпись	инициалы, фамилия

М.П.

<b>Земельный участок</b>			
(вид объекта недвижимости)			
Лист № ____ Раздела <b>4.2</b>	Всего листов раздела <b>4.2</b> : ____	Всего разделов: ____	Всего листов выписки: ____
<b>30.09.2021 № 99/2021/420872043</b>			
Кадастровый номер:		<b>02:17:000000:187 (единое землепользование)</b>	

Номер точки	Координаты, м		Описание закрепления на местности	Средняя квадратическая погрешность определения координат характерных точек границы части земельного участка, м
	X	Y		
1	2	3	4	5
458	779795.58	1315758.43	данные отсутствуют	данные отсутствуют
551	780187.89	1309760.89	данные отсутствуют	данные отсутствуют
553	780180.82	1309767.72	данные отсутствуют	данные отсутствуют
554	780175.18	1309775.25	данные отсутствуют	данные отсутствуют
555	780159.12	1309796.81	данные отсутствуют	данные отсутствуют
560	779957.08	1310068.96	данные отсутствуют	данные отсутствуют
597	779452.25	1314153.01	данные отсутствуют	данные отсутствуют
599	779090.18	1313813.56	данные отсутствуют	данные отсутствуют
599	779090.18	1313813.56	данные отсутствуют	данные отсутствуют
660	782875	1318947.69	данные отсутствуют	данные отсутствуют
660	782875	1318947.69	данные отсутствуют	данные отсутствуют
695	782890.59	1318829.55	данные отсутствуют	данные отсутствуют
696	782887.79	1318842.4	данные отсутствуют	данные отсутствуют
697	782889.18	1318844.78	данные отсутствуют	данные отсутствуют
698	782902.77	1318847.19	данные отсутствуют	данные отсутствуют
699	782906.35	1318833.25	данные отсутствуют	данные отсутствуют
700	782904.9	1318830.77	данные отсутствуют	данные отсутствуют

Государственный регистратор		ФГИС ЕГРН
полное наименование должности	подпись	инициалы, фамилия

М.П.

<b>Земельный участок</b>			
(вид объекта недвижимости)			
Лист № ____ Раздела <b>4.2</b>	Всего листов раздела <b>4.2</b> : ____	Всего разделов: ____	Всего листов выписки: ____
<b>30.09.2021 № 99/2021/420872043</b>			
Кадастровый номер:		<b>02:17:000000:187 (единое землепользование)</b>	

Номер точки	Координаты, м		Описание закрепления на местности	Средняя квадратическая погрешность определения координат характерных точек границы части земельного участка, м
	X	Y		
1	2	3	4	5
727	779933.14	1315615.46	данные отсутствуют	данные отсутствуют
748	784057.42	1316345.28	данные отсутствуют	данные отсутствуют
861	780193.38	1316209.49	данные отсутствуют	данные отсутствуют
960	781055.99	1319555.93	данные отсутствуют	данные отсутствуют
961	780988.83	1319541.59	данные отсутствуют	данные отсутствуют
962	780930.81	1319516.58	данные отсутствуют	данные отсутствуют
963	781061.48	1320332.16	данные отсутствуют	данные отсутствуют
964	781081	1320316.61	данные отсутствуют	данные отсутствуют
965	781116.05	1320299.41	данные отсутствуют	данные отсутствуют
966	781125.98	1320273.29	данные отсутствуют	данные отсутствуют
967	781143.51	1320263.36	данные отсутствуют	данные отсутствуют
968	781157.07	1320232.28	данные отсутствуют	данные отсутствуют
979	781155.83	1320307.35	данные отсутствуют	данные отсутствуют
980	781128.04	1320338.44	данные отсутствуют	данные отсутствуют
981	781065.7	1320368.37	данные отсутствуют	данные отсутствуют
982	781075.94	1320435.6	данные отсутствуют	данные отсутствуют
983	780917.53	1319439.89	данные отсутствуют	данные отсутствуют

Государственный регистратор		ФГИС ЕГРН
полное наименование должности	подпись	инициалы, фамилия

М.П.

Земельный участок				
(вид объекта недвижимости)				
Лист № ____ Раздела <b>4.2</b>		Всего листов раздела <b>4.2</b> : ____		Всего разделов: ____
30.09.2021 № 99/2021/420872043				
Кадастровый номер:			02:17:000000:187 (единое землепользование)	
Номер точки	Координаты, м		Описание закрепления на местности	Средняя квадратическая погрешность определения координат характерных точек границы части земельного участка, м
	X	Y		
1	2	3	4	5
1025	780583.74	1317261.78	данные отсутствуют	данные отсутствуют
1027	780508.85	1317065.71	данные отсутствуют	данные отсутствуют
1049	780584.33	1317261.77	данные отсутствуют	данные отсутствуют
1073	777107.52	1313233.24	данные отсутствуют	данные отсутствуют
1076	784053.15	1316345.28	данные отсутствуют	данные отсутствуют
1077	784048.1	1316292.06	данные отсутствуют	данные отсутствуют
1078	784013.8	1315966.19	данные отсутствуют	данные отсутствуют
1079	783780.79	1315980.45	данные отсутствуют	данные отсутствуют
1080	783793.84	1315958.11	данные отсутствуют	данные отсутствуют
1081	784013.23	1315944.69	данные отсутствуют	данные отсутствуют
1082	780275.84	1315346.83	данные отсутствуют	данные отсутствуют
1083	780521.44	1315558.23	данные отсутствуют	данные отсутствуют
1084	780524.93	1315589.6	данные отсутствуют	данные отсутствуют
1085	780230.29	1315335.99	данные отсутствуют	данные отсутствуют
1086	780331.14	1316544.05	данные отсутствуют	данные отсутствуют
1087	780203.25	1316204.71	данные отсутствуют	данные отсутствуют
1088	779840.92	1315243.28	данные отсутствуют	данные отсутствуют
Государственный регистратор				ФГИС ЕГРН
полное наименование должности			подпись	инициалы, фамилия

М.П.

Раздел 4.2

Выписка из Единого государственного реестра недвижимости об объекте недвижимости  
Сведения о частях земельного участка

Земельный участок				
(вид объекта недвижимости)				
Лист № ____ Раздела <b>4.2</b>		Всего листов раздела <b>4.2</b> : ____		Всего разделов: ____
30.09.2021 № 99/2021/420872043				
Кадастровый номер:			02:17:000000:187 (единое землепользование)	
Номер точки	Координаты, м		Описание закрепления на местности	Средняя квадратическая погрешность определения координат характерных точек границы части земельного участка, м
	X	Y		
1	2	3	4	5
1089	780184.47	1316154.89	данные отсутствуют	данные отсутствуют
1090	780167.12	1316169.77	данные отсутствуют	данные отсутствуют
1091	779815.66	1315237.27	данные отсутствуют	данные отсутствуют
1092	780212.15	1309740.76	данные отсутствуют	данные отсутствуют
1093	780157.22	1309799.48	данные отсутствуют	данные отсутствуют
1094	779894.53	1309959.82	данные отсутствуют	данные отсутствуют
1095	779958.9	1310066.41	данные отсутствуют	данные отсутствуют
1096	779945.55	1310085.89	данные отсутствуют	данные отсутствуют
1097	779876.13	1309970.94	данные отсутствуют	данные отсутствуют
1098	779761.76	1310039.35	данные отсутствуют	данные отсутствуют
1099	779732.9	1310031.56	данные отсутствуют	данные отсутствуют
1100	779874.24	1309947.02	данные отсутствуют	данные отсутствуют
1101	778714.9	1313689.53	данные отсутствуют	данные отсутствуют
1102	779097.17	1313808.67	данные отсутствуют	данные отсутствуют
1103	779186.13	1313798.69	данные отсутствуют	данные отсутствуют
1104	779350.8	1314127.65	данные отсутствуют	данные отсутствуют
1105	779323.33	1314120.78	данные отсутствуют	данные отсутствуют
Государственный регистратор				ФГИС ЕГРН
полное наименование должности			подпись	инициалы, фамилия

М.П.



<b>Земельный участок</b>			
(вид объекта недвижимости)			
Лист № ____ Раздела <b>4.2</b>	Всего листов раздела <b>4.2</b> : ____	Всего разделов: ____	Всего листов выписки: ____
<b>30.09.2021 № 99/2021/420872043</b>			
Кадастровый номер:		<b>02:17:000000:187 (единое землепользование)</b>	

Номер точки	Координаты, м		Описание закрепления на местности	Средняя квадратическая погрешность определения координат характерных точек границы части земельного участка, м
	X	Y		
1	2	3	4	5
1106	779175.19	1313824.86	данные отсутствуют	данные отсутствуют
1107	779176.23	1313823.55	данные отсутствуют	данные отсутствуют
1107	779176.23	1313823.55	данные отсутствуют	данные отсутствуют
1108	779183.65	1313824.45	данные отсутствуют	данные отсутствуют
1108	779183.65	1313824.45	данные отсутствуют	данные отсутствуют
1109	779183.89	1313822.47	данные отсутствуют	данные отсутствуют
1109	779183.89	1313822.47	данные отсутствуют	данные отсутствуют
1110	779176.57	1313821.57	данные отсутствуют	данные отсутствуют
1110	779176.57	1313821.57	данные отсутствуют	данные отсутствуют
1111	779174.27	1313813.89	данные отсутствуют	данные отсутствуют
1111	779174.27	1313813.89	данные отсутствуют	данные отсутствуют
1112	779172.36	1313814.47	данные отсутствуют	данные отсутствуют
1112	779172.36	1313814.47	данные отсутствуют	данные отсутствуют
1113	779174.69	1313822.27	данные отсутствуют	данные отсутствуют
1113	779174.69	1313822.27	данные отсутствуют	данные отсутствуют
1114	779174.2	1313822.88	данные отсутствуют	данные отсутствуют
1115	779173.62	1313821.72	данные отсутствуют	данные отсутствуют

Государственный регистратор		ФГИС ЕГРН
полное наименование должности	подпись	инициалы, фамилия

М.П.

<b>Земельный участок</b>			
(вид объекта недвижимости)			
Лист № ____ Раздела <b>4.2</b>	Всего листов раздела <b>4.2</b> : ____	Всего разделов: ____	Всего листов выписки: ____
<b>30.09.2021 № 99/2021/420872043</b>			
Кадастровый номер:		<b>02:17:000000:187 (единое землепользование)</b>	

Номер точки	Координаты, м		Описание закрепления на местности	Средняя квадратическая погрешность определения координат характерных точек границы части земельного участка, м
	X	Y		
1	2	3	4	5
1116	779098.17	1313830.19	данные отсутствуют	данные отсутствуют
1117	778839.63	1313750.93	данные отсутствуют	данные отсутствуют
1118	778711.16	1313710.89	данные отсутствуют	данные отсутствуют
1119	779014.28	1313783.75	данные отсутствуют	данные отсутствуют
1119	779014.28	1313783.75	данные отсутствуют	данные отсутствуют
1120	779013.79	1313785.95	данные отсутствуют	данные отсутствуют
1120	779013.79	1313785.95	данные отсутствуют	данные отсутствуют
1121	779015.99	1313786.43	данные отсутствуют	данные отсутствуют
1121	779015.99	1313786.43	данные отсутствуют	данные отсутствуют
1122	779016.47	1313784.23	данные отсутствуют	данные отсутствуют
1122	779016.47	1313784.23	данные отсутствуют	данные отсутствуют
1123	778909.63	1313759.48	данные отсутствуют	данные отсутствуют
1123	778909.63	1313759.48	данные отсутствуют	данные отсутствуют
1124	778909.15	1313761.68	данные отсутствуют	данные отсутствуют
1124	778909.15	1313761.68	данные отсутствуют	данные отсутствуют
1125	778911.35	1313762.16	данные отсутствуют	данные отсутствуют
1125	778911.35	1313762.16	данные отсутствуют	данные отсутствуют

Государственный регистратор		ФГИС ЕГРН
полное наименование должности	подпись	инициалы, фамилия

М.П.

Земельный участок				
(вид объекта недвижимости)				
Лист № ____ Раздела <b>4.2</b>		Всего листов раздела <b>4.2</b> : ____		Всего разделов: ____
30.09.2021 № 99/2021/420872043				
Кадастровый номер:			02:17:000000:187 (единое землепользование)	
Номер точки	Координаты, м		Описание закрепления на местности	Средняя квадратическая погрешность определения координат характерных точек границы части земельного участка, м
	X	Y		
1	2	3	4	5
1126	778911.83	1313759.96	данные отсутствуют	данные отсутствуют
1126	778911.83	1313759.96	данные отсутствуют	данные отсутствуют
1127	778797.74	1313733.43	данные отсутствуют	данные отсутствуют
1127	778797.74	1313733.43	данные отсутствуют	данные отсутствуют
1128	778797.26	1313735.62	данные отсутствуют	данные отсутствуют
1128	778797.26	1313735.62	данные отсутствуют	данные отсутствуют
1129	778799.46	1313736.11	данные отсутствуют	данные отсутствуют
1129	778799.46	1313736.11	данные отсутствуют	данные отсутствуют
1130	778799.94	1313733.91	данные отсутствуют	данные отсутствуют
1130	778799.94	1313733.91	данные отсутствуют	данные отсутствуют
1131	776990.73	1313085.6	данные отсутствуют	данные отсутствуют
1132	777153.78	1313164.34	данные отсутствуют	данные отсутствуют
1133	777106	1313232.16	данные отсутствуют	данные отсутствуют
1134	777123.91	1313173.79	данные отсутствуют	данные отсутствуют
1135	776981.4	1313104.97	данные отсутствуют	данные отсутствуют
1136	776815.56	1313025.22	данные отсутствуют	данные отсутствуют
1137	776712.55	1312951.83	данные отсутствуют	данные отсутствуют
Государственный регистратор				ФГИС ЕГРН
полное наименование должности			подпись	инициалы, фамилия

М.П.

Раздел 4.2

Выписка из Единого государственного реестра недвижимости об объекте недвижимости  
Сведения о частях земельного участка

Земельный участок				
(вид объекта недвижимости)				
Лист № ____ Раздела <b>4.2</b>		Всего листов раздела <b>4.2</b> : ____		Всего разделов: ____
30.09.2021 № 99/2021/420872043				
Кадастровый номер:			02:17:000000:187 (единое землепользование)	
Номер точки	Координаты, м		Описание закрепления на местности	Средняя квадратическая погрешность определения координат характерных точек границы части земельного участка, м
	X	Y		
1	2	3	4	5
1138	780693.88	1318232.07	данные отсутствуют	данные отсутствуют
1139	780698.37	1318260.42	данные отсутствуют	данные отсутствуют
1140	780661.57	1318305.07	данные отсутствуют	данные отсутствуют
1141	780717.12	1318621	данные отсутствуют	данные отсутствуют
1142	780699.91	1318647.76	данные отсутствуют	данные отсутствуют
1143	780699.35	1318644.09	данные отсутствуют	данные отсутствуют
1144	780638.68	1318299.04	данные отсутствуют	данные отсутствуют
1145	780424.95	1316801.52	данные отсутствуют	данные отсутствуют
1146	780522.35	1317058.49	данные отсутствуют	данные отсутствуют
1147	780589.49	1317296.29	данные отсутствуют	данные отсутствуют
1148	780588.53	1317293.75	данные отсутствуют	данные отсутствуют
1149	780411.05	1316809.71	данные отсутствуют	данные отсутствуют
1150	780404.26	1316746.91	данные отсутствуют	данные отсутствуют
1151	780417.25	1316781.2	данные отсутствуют	данные отсутствуют
1152	780403.3	1316789.42	данные отсутствуют	данные отсутствуют
1153	780391.39	1316758.26	данные отсутствуют	данные отсутствуют
1154	780728.27	1318224.15	данные отсутствуют	данные отсутствуют
Государственный регистратор				ФГИС ЕГРН
полное наименование должности			подпись	инициалы, фамилия

М.П.

<b>Земельный участок</b>			
(вид объекта недвижимости)			
Лист № ____ Раздела <b>4.2</b>	Всего листов раздела <b>4.2</b> : ____	Всего разделов: ____	Всего листов выписки: ____
<b>30.09.2021 № 99/2021/420872043</b>			
Кадастровый номер:		<b>02:17:000000:187 (единое землепользование)</b>	

Номер точки	Координаты, м		Описание закрепления на местности	Средняя квадратическая погрешность определения координат характерных точек границы части земельного участка, м
	X	Y		
1	2	3	4	5
1155	780727.95	1318224.54	данные отсутствуют	данные отсутствуют
1156	780723.66	1318195.93	данные отсутствуют	данные отсутствуют
1157	780723.99	1318195.54	данные отсутствуют	данные отсутствуют
1158	780696.82	1318652.55	данные отсутствуют	данные отсутствуют
1159	780669.49	1318695.05	данные отсутствуют	данные отсутствуют
1160	780666.32	1318676.28	данные отсутствуют	данные отсутствуют
1161	780586.41	1318198.23	данные отсутствуют	данные отсутствуют
1162	780620.32	1318194.88	данные отсутствуют	данные отсутствуют
1163	780320.72	1316785.68	данные отсутствуют	данные отсутствуют
1164	780341.77	1316838.04	данные отсутствуют	данные отсутствуют
1165	780384.38	1316939.38	данные отсутствуют	данные отсутствуют
1166	780427.68	1317035.57	данные отсутствуют	данные отсутствуют
1167	780446.15	1317162.12	данные отсутствуют	данные отсутствуют
1168	780564.77	1317865.82	данные отсутствуют	данные отсутствуют
1169	780582.8	1317986.48	данные отсутствуют	данные отсутствуют
1170	780605.33	1318105.21	данные отсутствуют	данные отсутствуют
1171	780614.11	1318157.75	данные отсутствуют	данные отсутствуют

Государственный регистратор		ФГИС ЕГРН
полное наименование должности	подпись	инициалы, фамилия

М.П.

<b>Земельный участок</b>			
(вид объекта недвижимости)			
Лист № ____ Раздела <b>4.2</b>	Всего листов раздела <b>4.2</b> : ____	Всего разделов: ____	Всего листов выписки: ____
<b>30.09.2021 № 99/2021/420872043</b>			
Кадастровый номер:		<b>02:17:000000:187 (единое землепользование)</b>	

Номер точки	Координаты, м		Описание закрепления на местности	Средняя квадратическая погрешность определения координат характерных точек границы части земельного участка, м
	X	Y		
1	2	3	4	5
1172	780580.22	1318161.15	данные отсутствуют	данные отсутствуют
1173	780571.89	1318111.36	данные отсутствуют	данные отсутствуют
1174	780549.34	1317992.49	данные отсутствуют	данные отсутствуют
1175	780531.21	1317871.28	данные отсутствуют	данные отсутствуют
1176	780412.59	1317167.58	данные отсутствуют	данные отсутствуют
1177	780395.68	1317047.32	данные отсутствуют	данные отсутствуют
1178	780353.28	1316953.15	данные отсутствуют	данные отсутствуют
1179	780310.37	1316851.09	данные отсутствуют	данные отсутствуют
1180	780295.1	1316813.07	данные отсутствуют	данные отсутствуют
1181	780204.69	1316503.93	данные отсутствуют	данные отсутствуют
1182	780246.83	1316608	данные отсутствуют	данные отсутствуют
1183	780293.23	1316717.23	данные отсутствуют	данные отсутствуют
1184	780314.37	1316769.85	данные отсутствуют	данные отсутствуют
1185	780130.14	1316324.67	данные отсутствуют	данные отсутствуют
1186	779864.61	1315631.86	данные отсутствуют	данные отсутствуют
1187	779866.01	1315635.61	данные отсутствуют	данные отсутствуют
1188	779887.35	1315670.73	данные отсутствуют	данные отсутствуют

Государственный регистратор		ФГИС ЕГРН
полное наименование должности	подпись	инициалы, фамилия

М.П.

<b>Земельный участок</b>			
(вид объекта недвижимости)			
Лист № ____ Раздела <b>4.2</b>	Всего листов раздела <b>4.2</b> : ____	Всего разделов: ____	Всего листов выписки: ____
<b>30.09.2021 № 99/2021/420872043</b>			
Кадастровый номер:		<b>02:17:000000:187 (единое землепользование)</b>	

Номер точки	Координаты, м		Описание закрепления на местности	Средняя квадратическая погрешность определения координат характерных точек границы части земельного участка, м
	X	Y		
1	2	3	4	5
1189	779875.86	1315704.71	данные отсутствуют	данные отсутствуют
1190	779878.42	1315710.94	данные отсутствуют	данные отсутствуют
1191	779851.72	1315735.37	данные отсутствуют	данные отсутствуют
1192	779842	1315711.75	данные отсутствуют	данные отсутствуют
1193	779841.62	1315699.84	данные отсутствуют	данные отсутствуют
1194	778713.46	1313697.71	данные отсутствуют	данные отсутствуют
1195	779179.58	1313805.93	данные отсутствуют	данные отсутствуют
1196	779191.33	1313815.71	данные отсутствуют	данные отсутствуют
1197	779323.53	1314120.83	данные отсутствуют	данные отсутствуют
1198	779281.98	1314110.44	данные отсутствуют	данные отсутствуют
1199	779163.56	1313837.12	данные отсутствуют	данные отсутствуют
1200	779093.7	1313820.9	данные отсутствуют	данные отсутствуют
1201	778728.1	1313723.05	данные отсутствуют	данные отсутствуют
1202	778709.61	1313719.72	данные отсутствуют	данные отсутствуют
1203	779264.04	1314028.34	данные отсутствуют	данные отсутствуют
1204	779264.93	1314030.4	данные отсутствуют	данные отсутствуют
1205	779267	1314029.51	данные отсутствуют	данные отсутствуют
Государственный регистратор				ФГИС ЕГРН
полное наименование должности			подпись	инициалы, фамилия

М.П.

<b>Земельный участок</b>			
(вид объекта недвижимости)			
Лист № ____ Раздела <b>4.2</b>	Всего листов раздела <b>4.2</b> : ____	Всего разделов: ____	Всего листов выписки: ____
<b>30.09.2021 № 99/2021/420872043</b>			
Кадастровый номер:		<b>02:17:000000:187 (единое землепользование)</b>	

Номер точки	Координаты, м		Описание закрепления на местности	Средняя квадратическая погрешность определения координат характерных точек границы части земельного участка, м
	X	Y		
1	2	3	4	5
1206	779266.11	1314027.45	данные отсутствуют	данные отсутствуют
1207	779215.18	1313915.93	данные отсутствуют	данные отсутствуют
1208	779216.07	1313917.99	данные отсутствуют	данные отсутствуют
1209	779218.14	1313917.1	данные отсутствуют	данные отсутствуют
1210	779217.25	1313915.04	данные отсутствуют	данные отсутствуют
1211	779169.89	1313828.29	данные отсутствуют	данные отсутствуют
1212	779171.46	1313829.54	данные отсутствуют	данные отсутствуют
1213	779093.45	1313802.25	данные отсутствуют	данные отсутствуют
1214	779092.97	1313804.45	данные отсутствуют	данные отсутствуют
1215	779095.17	1313804.93	данные отсутствуют	данные отсутствуют
1216	779095.65	1313802.74	данные отсутствуют	данные отсутствуют
1217	781006.91	1319991.59	данные отсутствуют	данные отсутствуют
1218	781014.59	1320039.51	данные отсутствуют	данные отсутствуют
1219	781013.05	1320040.32	данные отсутствуют	данные отсутствуют
1220	781005.42	1319992.37	данные отсутствуют	данные отсутствуют
1221	782889.84	1318896.01	данные отсутствуют	данные отсутствуют
1222	782789.67	1318955.82	данные отсутствуют	данные отсутствуют
Государственный регистратор				ФГИС ЕГРН
полное наименование должности			подпись	инициалы, фамилия

М.П.

<b>Земельный участок</b>			
(вид объекта недвижимости)			
Лист № ____ Раздела <b>4.2</b>	Всего листов раздела <b>4.2</b> : ____	Всего разделов: ____	Всего листов выписки: ____
<b>30.09.2021 № 99/2021/420872043</b>			
Кадастровый номер:		<b>02:17:000000:187 (единое землепользование)</b>	

Номер точки	Координаты, м		Описание закрепления на местности	Средняя квадратическая погрешность определения координат характерных точек границы части земельного участка, м
	X	Y		
1	2	3	4	5
1223	782594.71	1318974.39	данные отсутствуют	данные отсутствуют
1224	782878.71	1318804.81	данные отсутствуют	данные отсутствуют
1225	782923.74	1318777.9	данные отсутствуют	данные отсутствуют
1226	781009.66	1320008.73	данные отсутствуют	данные отсутствуют
1227	781008.15	1320009.51	данные отсутствуют	данные отсутствуют
1228	780994.23	1319922	данные отсутствуют	данные отсутствуют
1229	780995.64	1319921.25	данные отсутствуют	данные отсутствуют
1230	781057.37	1319556.65	данные отсутствуют	данные отсутствуют
1231	781162.7	1320227.85	данные отсутствуют	данные отсутствуют
1232	781171.51	1320284	данные отсутствуют	данные отсутствуют
1233	781044.81	1319476.6	данные отсутствуют	данные отсутствуют
1234	779994.89	1315773.8	данные отсутствуют	данные отсутствуют
1235	779997	1315771.87	данные отсутствуют	данные отсутствуют
1236	780743.89	1318579.37	данные отсутствуют	данные отсутствуют
1237	780680.37	1318188.97	данные отсутствуют	данные отсутствуют
1238	780511.77	1317189.78	данные отсутствуют	данные отсутствуют
1239	780535.52	1317308.98	данные отсутствуют	данные отсутствуют

Государственный регистратор		ФГИС ЕГРН
полное наименование должности	подпись	инициалы, фамилия

М.П.

<b>Земельный участок</b>			
(вид объекта недвижимости)			
Лист № ____ Раздела <b>4.2</b>	Всего листов раздела <b>4.2</b> : ____	Всего разделов: ____	Всего листов выписки: ____
<b>30.09.2021 № 99/2021/420872043</b>			
Кадастровый номер:		<b>02:17:000000:187 (единое землепользование)</b>	

Номер точки	Координаты, м		Описание закрепления на местности	Средняя квадратическая погрешность определения координат характерных точек границы части земельного участка, м
	X	Y		
1	2	3	4	5
1240	780652.34	1318016.71	данные отсутствуют	данные отсутствуют
1241	780674.3	1318151.71	данные отсутствуют	данные отсутствуют
1242	780049.14	1316023	данные отсутствуют	данные отсутствуют
1243	779849.03	1315992.75	данные отсутствуют	данные отсутствуют
1244	779865.02	1316035.36	данные отсутствуют	данные отсутствуют
1245	779764.05	1315766.37	данные отсутствуют	данные отсутствуют
1246	779749.39	1315727.32	данные отсутствуют	данные отсутствуют
1247	779861.85	1315624.44	данные отсутствуют	данные отсутствуют
1248	779866	1315635.61	данные отсутствуют	данные отсутствуют
1249	779477.03	1313892.78	данные отсутствуют	данные отсутствуют
1250	779358.85	1314129.66	данные отсутствуют	данные отсутствуют
1251	779146.14	1313617.44	данные отсутствуют	данные отсутствуют
1252	779378.15	1313654.65	данные отсутствуют	данные отсутствуют
1253	782902.89	1318850.54	данные отсутствуют	данные отсутствуют
1254	782649.61	1318969.16	данные отсутствуют	данные отсутствуют
1255	782661.46	1318963.02	данные отсутствуют	данные отсутствуют
1256	782677.22	1318958.08	данные отсутствуют	данные отсутствуют

Государственный регистратор		ФГИС ЕГРН
полное наименование должности	подпись	инициалы, фамилия

М.П.

Земельный участок				
(вид объекта недвижимости)				
Лист № ____ Раздела <u>4.2</u>		Всего листов раздела <u>4.2</u> : ____		Всего разделов: ____
30.09.2021 № 99/2021/420872043				
Кадастровый номер:			02:17:000000:187 (единое землепользование)	
Номер точки	Координаты, м		Описание закрепления на местности	Средняя квадратическая погрешность определения координат характерных точек границы части земельного участка, м
	X	Y		
1	2	3	4	5
1257	782688.61	1318944.8	данные отсутствуют	данные отсутствуют
1258	782706.36	1318928.17	данные отсутствуют	данные отсутствуют
1259	782719.35	1318917.98	данные отсутствуют	данные отсутствуют
1260	782733.85	1318910.06	данные отсутствуют	данные отсутствуют
1261	782753.35	1318902.05	данные отсутствуют	данные отсутствуют
1262	782769.39	1318898.11	данные отсутствуют	данные отсутствуют
1263	782785.86	1318896.87	данные отсутствуют	данные отсутствуют
1264	782803.07	1318897.65	данные отсутствуют	данные отсутствуют
1265	782819.44	1318899.83	данные отсутствуют	данные отсутствуют
1266	782838.31	1318905.4	данные отсутствуют	данные отсутствуют
1267	782849.95	1318889.03	данные отсутствуют	данные отсутствуют
1268	782864.59	1318874.21	данные отсутствуют	данные отсутствуют
1269	782877.3	1318863.65	данные отсутствуют	данные отсутствуют
1270	782891.56	1318855.33	данные отсутствуют	данные отсутствуют
1271	782879.12	1318933.33	данные отсутствуют	данные отсутствуют
1272	782865.12	1318948.63	данные отсутствуют	данные отсутствуют
1273	782871.77	1318943.04	данные отсутствуют	данные отсутствуют
Государственный регистратор				ФГИС ЕГРН
полное наименование должности			подпись	инициалы, фамилия

М.П.

Раздел 4.2

Выписка из Единого государственного реестра недвижимости об объекте недвижимости  
Сведения о частях земельного участка

Земельный участок				
(вид объекта недвижимости)				
Лист № ____ Раздела <u>4.2</u>		Всего листов раздела <u>4.2</u> : ____		Всего разделов: ____
30.09.2021 № 99/2021/420872043				
Кадастровый номер:			02:17:000000:187 (единое землепользование)	
Номер точки	Координаты, м		Описание закрепления на местности	Средняя квадратическая погрешность определения координат характерных точек границы части земельного участка, м
	X	Y		
1	2	3	4	5
1274	782822.14	1318952.72	данные отсутствуют	данные отсутствуют
1275	782747.28	1318959.85	данные отсутствуют	данные отсутствуют
1276	782750.4	1318957.61	данные отсутствуют	данные отсутствуют
1277	782765.37	1318950.93	данные отсутствуют	данные отсутствуют
1278	782777.25	1318947.49	данные отсутствуют	данные отсутствуют
1279	782787.62	1318946.93	данные отсутствуют	данные отсутствуют
1280	782800.57	1318947.58	данные отсутствуют	данные отсутствуют
1281	782812.75	1318949.73	данные отсутствуют	данные отсутствуют
Государственный регистратор				ФГИС ЕГРН
полное наименование должности			подпись	инициалы, фамилия

М.П.

Земельный участок				
(вид объекта недвижимости)				
Лист № ____ Раздела <b>4.2</b>		Всего листов раздела <b>4.2</b> : ____		Всего разделов: ____
30.09.2021 № 99/2021/420872043				
Кадастровый номер:			02:17:000000:187 (единое землепользование)	
Сведения о характерных точках границы части (частей) земельного участка				
Учетный номер части: 3				
Система координат: МСК-05				
Зона №				
Номер точки	Координаты, м		Описание закрепления на местности	Средняя квадратическая погрешность определения координат характерных точек границы части земельного участка, м
	X	Y		
1	2	3	4	5
129	780081.7	1316099.71	данные отсутствуют	данные отсутствуют
131	780014.17	1316032.99	данные отсутствуют	данные отсутствуют
132	780309.23	1316775.09	данные отсутствуют	данные отсутствуют
132	780309.23	1316775.09	данные отсутствуют	данные отсутствуют
133	780336.51	1316747.28	данные отсутствуют	данные отсутствуют
134	780329.65	1316726.51	данные отсутствуют	данные отсутствуют
135	780311.45	1316675.98	данные отсутствуют	данные отсутствуют
136	780263.03	1316554.9	данные отсутствуют	данные отсутствуют
137	780190.19	1316380.53	данные отсутствуют	данные отсутствуют
138	780154.84	1316287.11	данные отсутствуют	данные отсутствуют
139	780099.34	1316146.13	данные отсутствуют	данные отсутствуют
140	780388.79	1316874.82	данные отсутствуют	данные отсутствуют
141	780381.14	1316870.83	данные отсутствуют	данные отсутствуют
142	780375.65	1316860.06	данные отсутствуют	данные отсутствуют
143	780378.1	1316850.44	данные отсутствуют	данные отсутствуют
144	780358.06	1316797.54	данные отсутствуют	данные отсутствуют
Государственный регистратор			ФГИС ЕГРН	
полное наименование должности			подпись	
			инициалы, фамилия	

М.П.

Раздел 4.2

Земельный участок				
(вид объекта недвижимости)				
Лист № ____ Раздела <b>4.2</b>		Всего листов раздела <b>4.2</b> : ____		Всего разделов: ____
30.09.2021 № 99/2021/420872043				
Кадастровый номер:			02:17:000000:187 (единое землепользование)	
Номер точки	Координаты, м		Описание закрепления на местности	Средняя квадратическая погрешность определения координат характерных точек границы части земельного участка, м
	X	Y		
1	2	3	4	5
145	780344.87	1316772.55	данные отсутствуют	данные отсутствуют
146	780341.77	1316763.18	данные отсутствуют	данные отсутствуют
147	780270.39	1316840.43	данные отсутствуют	данные отсутствуют
148	780275.99	1316858.72	данные отсутствуют	данные отсутствуют
149	780424.42	1317281.44	данные отсутствуют	данные отсутствуют
150	780580.04	1318161.17	данные отсутствуют	данные отсутствуют
157	780492.71	1317138.16	данные отсутствуют	данные отсутствуют
158	780421.61	1316959.19	данные отсутствуют	данные отсутствуют
159	780415.83	1317040.29	данные отсутствуют	данные отсутствуют
159	780415.83	1317040.29	данные отсутствуют	данные отсутствуют
160	780416.51	1317042.17	данные отсутствуют	данные отсутствуют
160	780416.51	1317042.17	данные отсутствуют	данные отсутствуют
161	780408.54	1317045.04	данные отсутствуют	данные отсутствуют
161	780408.54	1317045.04	данные отсутствуют	данные отсутствуют
162	780407.87	1317043.15	данные отсутствуют	данные отсутствуют
162	780407.87	1317043.15	данные отсутствуют	данные отсутствуют
163	780430.4	1317163.6	данные отсутствуют	данные отсутствуют
Государственный регистратор			ФГИС ЕГРН	
полное наименование должности			подпись	
			инициалы, фамилия	

М.П.

Земельный участок				
(вид объекта недвижимости)				
Лист № ____ Раздела <b>4.2</b>		Всего листов раздела <b>4.2</b> : ____		Всего разделов: ____
30.09.2021 № 99/2021/420872043				
Кадастровый номер:			02:17:000000:187 (единое землепользование)	
Номер точки	Координаты, м		Описание закрепления на местности	Средняя квадратическая погрешность определения координат характерных точек границы части земельного участка, м
	X	Y		
1	2	3	4	5
163	780430.4	1317163.6	данные отсутствуют	данные отсутствуют
164	780430.78	1317165.82	данные отсутствуют	данные отсутствуют
164	780430.78	1317165.82	данные отсутствуют	данные отсутствуют
165	780428.55	1317166.19	данные отсутствуют	данные отсутствуют
165	780428.55	1317166.19	данные отсутствуют	данные отсутствуют
166	780428.18	1317163.97	данные отсутствуют	данные отсутствуют
166	780428.18	1317163.97	данные отсутствуют	данные отсутствуют
167	780489.89	1317514.57	данные отсутствуют	данные отсутствуют
167	780489.89	1317514.57	данные отсутствуют	данные отсутствуют
168	780490.25	1317516.79	данные отсутствуют	данные отсутствуют
168	780490.25	1317516.79	данные отсутствуют	данные отсутствуют
169	780488.03	1317517.16	данные отсутствуют	данные отсутствуют
169	780488.03	1317517.16	данные отсутствуют	данные отсутствуют
170	780487.66	1317514.94	данные отсутствуют	данные отсутствуют
170	780487.66	1317514.94	данные отсутствуют	данные отсутствуют
171	780549.13	1317867.25	данные отсутствуют	данные отсутствуют
171	780549.13	1317867.25	данные отсутствуют	данные отсутствуют
Государственный регистратор				ФГИС ЕГРН
полное наименование должности			подпись	инициалы, фамилия

М.П.

Раздел 4.2

Выписка из Единого государственного реестра недвижимости об объекте недвижимости  
Сведения о частях земельного участка

Земельный участок				
(вид объекта недвижимости)				
Лист № ____ Раздела <b>4.2</b>		Всего листов раздела <b>4.2</b> : ____		Всего разделов: ____
30.09.2021 № 99/2021/420872043				
Кадастровый номер:			02:17:000000:187 (единое землепользование)	
Номер точки	Координаты, м		Описание закрепления на местности	Средняя квадратическая погрешность определения координат характерных точек границы части земельного участка, м
	X	Y		
1	2	3	4	5
172	780549.5	1317869.47	данные отсутствуют	данные отсутствуют
172	780549.5	1317869.47	данные отсутствуют	данные отсутствуют
173	780547.28	1317869.84	данные отсутствуют	данные отсутствуют
173	780547.28	1317869.84	данные отсутствуют	данные отсутствуют
174	780546.91	1317867.62	данные отсутствуют	данные отсутствуют
174	780546.91	1317867.62	данные отсутствуют	данные отсутствуют
175	780589.58	1318107.22	данные отсутствуют	данные отсутствуют
175	780589.58	1318107.22	данные отсутствуют	данные отсутствуют
176	780589.95	1318109.44	данные отсутствуют	данные отсутствуют
176	780589.95	1318109.44	данные отсутствуют	данные отсутствуют
177	780587.73	1318109.81	данные отсутствуют	данные отсутствуют
177	780587.73	1318109.81	данные отсутствуют	данные отсутствуют
178	780587.36	1318107.59	данные отсутствуют	данные отсутствуют
178	780587.36	1318107.59	данные отсутствуют	данные отсутствуют
179	780529.26	1317749.29	данные отсутствуют	данные отсутствуют
179	780529.26	1317749.29	данные отсутствуют	данные отсутствуют
180	780529.63	1317751.51	данные отсутствуют	данные отсутствуют
Государственный регистратор				ФГИС ЕГРН
полное наименование должности			подпись	инициалы, фамилия

М.П.



<b>Земельный участок</b>			
(вид объекта недвижимости)			
Лист № ____ Раздела <b>4.2</b>	Всего листов раздела <b>4.2</b> : ____	Всего разделов: ____	Всего листов выписки: ____
<b>30.09.2021 № 99/2021/420872043</b>			
Кадастровый номер:		<b>02:17:000000:187 (единое землепользование)</b>	

Номер точки	Координаты, м		Описание закрепления на местности	Средняя квадратическая погрешность определения координат характерных точек границы части земельного участка, м
	X	Y		
1	2	3	4	5
180	780529.63	1317751.51	данные отсутствуют	данные отсутствуют
181	780527.41	1317751.88	данные отсутствуют	данные отсутствуют
181	780527.41	1317751.88	данные отсутствуют	данные отсутствуют
182	780527.04	1317749.66	данные отсутствуют	данные отсутствуют
182	780527.04	1317749.66	данные отсутствуют	данные отсутствуют
183	780369.42	1316944.59	данные отсутствуют	данные отсутствуют
183	780369.42	1316944.59	данные отсутствуют	данные отсутствуют
184	780370.28	1316946.67	данные отсутствуют	данные отсутствуют
184	780370.28	1316946.67	данные отсутствуют	данные отсутствуют
185	780368.19	1316947.52	данные отсутствуют	данные отсутствуют
185	780368.19	1316947.52	данные отсутствуют	данные отсутствуют
186	780367.34	1316945.44	данные отсутствуют	данные отсутствуют
186	780367.34	1316945.44	данные отсутствуют	данные отсутствуют
187	780326.57	1316840.72	данные отсутствуют	данные отсутствуют
187	780326.57	1316840.72	данные отсутствуют	данные отсутствуют
188	780327.43	1316842.8	данные отсутствуют	данные отсутствуют
188	780327.43	1316842.8	данные отсутствуют	данные отсутствуют

Государственный регистратор		ФГИС ЕГРН
полное наименование должности	подпись	инициалы, фамилия

М.П.

<b>Земельный участок</b>			
(вид объекта недвижимости)			
Лист № ____ Раздела <b>4.2</b>	Всего листов раздела <b>4.2</b> : ____	Всего разделов: ____	Всего листов выписки: ____
<b>30.09.2021 № 99/2021/420872043</b>			
Кадастровый номер:		<b>02:17:000000:187 (единое землепользование)</b>	

Номер точки	Координаты, м		Описание закрепления на местности	Средняя квадратическая погрешность определения координат характерных точек границы части земельного участка, м
	X	Y		
1	2	3	4	5
189	780325.35	1316843.65	данные отсутствуют	данные отсутствуют
189	780325.35	1316843.65	данные отсутствуют	данные отсутствуют
190	780324.49	1316841.57	данные отсутствуют	данные отсутствуют
190	780324.49	1316841.57	данные отсутствуют	данные отсутствуют
191	780450.18	1317280.06	данные отсутствуют	данные отсутствуют
191	780450.18	1317280.06	данные отсутствуют	данные отсутствуют
192	780450.55	1317282.28	данные отсутствуют	данные отсутствуют
192	780450.55	1317282.28	данные отсутствуют	данные отсутствуют
193	780448.33	1317282.65	данные отсутствуют	данные отсутствуют
193	780448.33	1317282.65	данные отсутствуют	данные отсутствуют
194	780447.97	1317280.43	данные отсутствуют	данные отсутствуют
194	780447.97	1317280.43	данные отсутствуют	данные отсутствуют
195	780510.19	1317636.3	данные отсутствуют	данные отсутствуют
195	780510.19	1317636.3	данные отсутствуют	данные отсутствуют
196	780510.56	1317638.52	данные отсутствуют	данные отсутствуют
196	780510.56	1317638.52	данные отсутствуют	данные отсутствуют
197	780508.34	1317638.88	данные отсутствуют	данные отсутствуют

Государственный регистратор		ФГИС ЕГРН
полное наименование должности	подпись	инициалы, фамилия

М.П.

Земельный участок				
(вид объекта недвижимости)				
Лист № ____ Раздела <b>4.2</b>		Всего листов раздела <b>4.2</b> : ____		Всего разделов: ____
30.09.2021 № 99/2021/420872043				
Кадастровый номер:			02:17:000000:187 (единое землепользование)	
Номер точки	Координаты, м		Описание закрепления на местности	Средняя квадратическая погрешность определения координат характерных точек границы части земельного участка, м
	X	Y		
1	2	3	4	5
197	780508.34	1317638.88	данные отсутствуют	данные отсутствуют
198	780507.97	1317636.67	данные отсутствуют	данные отсутствуют
198	780507.97	1317636.67	данные отсутствуют	данные отсутствуют
199	780569.82	1317989.94	данные отсутствуют	данные отсутствуют
199	780569.82	1317989.94	данные отсутствуют	данные отсутствуют
200	780570.18	1317992.16	данные отсутствуют	данные отсутствуют
200	780570.18	1317992.16	данные отсутствуют	данные отсутствуют
201	780567.97	1317992.53	данные отсутствуют	данные отсутствуют
201	780567.97	1317992.53	данные отсутствуют	данные отсутствуют
202	780567.6	1317990.31	данные отсутствуют	данные отсутствуют
202	780567.6	1317990.31	данные отсутствуют	данные отсутствуют
203	780469.99	1317396.97	данные отсутствуют	данные отсутствуют
203	780469.99	1317396.97	данные отсутствуют	данные отсутствуют
204	780470.36	1317399.19	данные отсутствуют	данные отсутствуют
204	780470.36	1317399.19	данные отсутствуют	данные отсутствуют
205	780468.14	1317399.55	данные отсутствуют	данные отсутствуют
205	780468.14	1317399.55	данные отсутствуют	данные отсутствуют
Государственный регистратор				ФГИС ЕГРН
полное наименование должности			подпись	инициалы, фамилия

М.П.

Раздел 4.2

Выписка из Единого государственного реестра недвижимости об объекте недвижимости  
Сведения о частях земельного участка

Земельный участок				
(вид объекта недвижимости)				
Лист № ____ Раздела <b>4.2</b>		Всего листов раздела <b>4.2</b> : ____		Всего разделов: ____
30.09.2021 № 99/2021/420872043				
Кадастровый номер:			02:17:000000:187 (единое землепользование)	
Номер точки	Координаты, м		Описание закрепления на местности	Средняя квадратическая погрешность определения координат характерных точек границы части земельного участка, м
	X	Y		
1	2	3	4	5
206	780467.77	1317397.34	данные отсутствуют	данные отсутствуют
206	780467.77	1317397.34	данные отсутствуют	данные отсутствуют
209	780586.72	1318198.76	данные отсутствуют	данные отсутствуют
210	780674.04	1318687.97	данные отсутствуют	данные отсутствуют
214	780629.93	1318346.61	данные отсутствуют	данные отсутствуют
214	780629.93	1318346.61	данные отсутствуют	данные отсутствуют
215	780630.3	1318348.83	данные отсутствуют	данные отсутствуют
215	780630.3	1318348.83	данные отсутствуют	данные отсутствуют
216	780628.08	1318349.2	данные отсутствуют	данные отсутствуют
216	780628.08	1318349.2	данные отсутствуют	данные отсутствуют
217	780627.71	1318346.98	данные отсутствуют	данные отсутствуют
217	780627.71	1318346.98	данные отсутствуют	данные отсутствуют
218	780609.19	1318223.53	данные отсутствуют	данные отсутствуют
218	780609.19	1318223.53	данные отсутствуют	данные отсутствуют
219	780609.56	1318225.75	данные отсутствуют	данные отсутствуют
219	780609.56	1318225.75	данные отсутствуют	данные отсутствуют
220	780607.34	1318226.12	данные отсутствуют	данные отсутствуют
Государственный регистратор				ФГИС ЕГРН
полное наименование должности			подпись	инициалы, фамилия

М.П.

Земельный участок				
(вид объекта недвижимости)				
Лист № ____ Раздела <b>4.2</b>		Всего листов раздела <b>4.2</b> : ____		Всего разделов: ____
30.09.2021 № 99/2021/420872043				
Кадастровый номер:			02:17:000000:187 (единое землепользование)	
Номер точки	Координаты, м		Описание закрепления на местности	Средняя квадратическая погрешность определения координат характерных точек границы части земельного участка, м
	X	Y		
1	2	3	4	5
220	780607.34	1318226.12	данные отсутствуют	данные отсутствуют
221	780606.97	1318223.9	данные отсутствуют	данные отсутствуют
221	780606.97	1318223.9	данные отсутствуют	данные отсутствуют
222	780649.98	1318465.53	данные отсутствуют	данные отсутствуют
222	780649.98	1318465.53	данные отсутствуют	данные отсутствуют
223	780650.35	1318467.75	данные отсутствуют	данные отсутствуют
223	780650.35	1318467.75	данные отсутствуют	данные отсутствуют
224	780648.13	1318468.12	данные отсутствуют	данные отсутствуют
224	780648.13	1318468.12	данные отсутствуют	данные отсутствуют
225	780647.76	1318465.9	данные отсутствуют	данные отсутствуют
225	780647.76	1318465.9	данные отсутствуют	данные отсутствуют
226	780669.58	1318582.02	данные отсутствуют	данные отсутствуют
226	780669.58	1318582.02	данные отсутствуют	данные отсутствуют
227	780669.95	1318584.24	данные отсутствуют	данные отсутствуют
227	780669.95	1318584.24	данные отсутствуют	данные отсутствуют
228	780667.74	1318584.61	данные отсутствуют	данные отсутствуют
228	780667.74	1318584.61	данные отсутствуют	данные отсутствуют
Государственный регистратор				ФГИС ЕГРН
полное наименование должности			подпись	инициалы, фамилия

М.П.

Раздел 4.2

Выписка из Единого государственного реестра недвижимости об объекте недвижимости  
Сведения о частях земельного участка

Земельный участок				
(вид объекта недвижимости)				
Лист № ____ Раздела <b>4.2</b>		Всего листов раздела <b>4.2</b> : ____		Всего разделов: ____
30.09.2021 № 99/2021/420872043				
Кадастровый номер:			02:17:000000:187 (единое землепользование)	
Номер точки	Координаты, м		Описание закрепления на местности	Средняя квадратическая погрешность определения координат характерных точек границы части земельного участка, м
	X	Y		
1	2	3	4	5
229	780667.37	1318582.39	данные отсутствуют	данные отсутствуют
229	780667.37	1318582.39	данные отсутствуют	данные отсутствуют
330	779817.74	1315757.46	данные отсутствуют	данные отсутствуют
331	779839.92	1315755.05	данные отсутствуют	данные отсутствуют
332	779839.33	1315753.47	данные отсутствуют	данные отсутствуют
333	779837.43	1315748.43	данные отсутствуют	данные отсутствуют
334	779857.85	1315729.76	данные отсутствуют	данные отсутствуют
334	779857.85	1315729.76	данные отсутствуют	данные отсутствуют
335	779900.16	1315691.05	данные отсутствуют	данные отсутствуют
336	779895.87	1315684.74	данные отсутствуют	данные отсутствуют
411	779905.4	1316032.48	данные отсутствуют	данные отсутствуют
412	779908.29	1316020.92	данные отсутствуют	данные отсутствуют
413	779922.74	1316014.18	данные отсутствуют	данные отсутствуют
414	779922.74	1315998.76	данные отсутствуют	данные отсутствуют
415	779856.27	1315995.88	данные отсутствуют	данные отсутствуют
456	779769.09	1315764.69	данные отсутствуют	данные отсутствуют
457	779788.84	1315762.76	данные отсутствуют	данные отсутствуют
Государственный регистратор				ФГИС ЕГРН
полное наименование должности			подпись	инициалы, фамилия

М.П.

Земельный участок				
(вид объекта недвижимости)				
Лист № ____ Раздела <b>4.2</b>		Всего листов раздела <b>4.2</b> : ____		Всего разделов: ____
30.09.2021 № 99/2021/420872043				
Кадастровый номер:			02:17:000000:187 (единое землепользование)	
Номер точки	Координаты, м		Описание закрепления на местности	Средняя квадратическая погрешность определения координат характерных точек границы части земельного участка, м
	X	Y		
1	2	3	4	5
458	779795.58	1315758.43	данные отсутствуют	данные отсутствуют
551	780187.89	1309760.89	данные отсутствуют	данные отсутствуют
553	780180.82	1309767.72	данные отсутствуют	данные отсутствуют
554	780175.18	1309775.25	данные отсутствуют	данные отсутствуют
555	780159.12	1309796.81	данные отсутствуют	данные отсутствуют
560	779957.08	1310068.96	данные отсутствуют	данные отсутствуют
597	779452.25	1314153.01	данные отсутствуют	данные отсутствуют
599	779090.18	1313813.56	данные отсутствуют	данные отсутствуют
599	779090.18	1313813.56	данные отсутствуют	данные отсутствуют
660	782875	1318947.69	данные отсутствуют	данные отсутствуют
660	782875	1318947.69	данные отсутствуют	данные отсутствуют
695	782890.59	1318829.55	данные отсутствуют	данные отсутствуют
696	782887.79	1318842.4	данные отсутствуют	данные отсутствуют
697	782889.18	1318844.78	данные отсутствуют	данные отсутствуют
698	782902.77	1318847.19	данные отсутствуют	данные отсутствуют
699	782906.35	1318833.25	данные отсутствуют	данные отсутствуют
700	782904.9	1318830.77	данные отсутствуют	данные отсутствуют
Государственный регистратор			ФГИС ЕГРН	
полное наименование должности			подпись	
			инициалы, фамилия	

М.П.

Раздел 4.2

Выписка из Единого государственного реестра недвижимости об объекте недвижимости  
Сведения о частях земельного участка

Земельный участок				
(вид объекта недвижимости)				
Лист № ____ Раздела <b>4.2</b>		Всего листов раздела <b>4.2</b> : ____		Всего разделов: ____
30.09.2021 № 99/2021/420872043				
Кадастровый номер:			02:17:000000:187 (единое землепользование)	
Номер точки	Координаты, м		Описание закрепления на местности	Средняя квадратическая погрешность определения координат характерных точек границы части земельного участка, м
	X	Y		
1	2	3	4	5
727	779933.14	1315615.46	данные отсутствуют	данные отсутствуют
748	784057.42	1316345.28	данные отсутствуют	данные отсутствуют
861	780193.38	1316209.49	данные отсутствуют	данные отсутствуют
960	781055.99	1319555.93	данные отсутствуют	данные отсутствуют
961	780988.83	1319541.59	данные отсутствуют	данные отсутствуют
962	780930.81	1319516.58	данные отсутствуют	данные отсутствуют
963	781061.48	1320332.16	данные отсутствуют	данные отсутствуют
964	781081	1320316.61	данные отсутствуют	данные отсутствуют
965	781116.05	1320299.41	данные отсутствуют	данные отсутствуют
966	781125.98	1320273.29	данные отсутствуют	данные отсутствуют
967	781143.51	1320263.36	данные отсутствуют	данные отсутствуют
968	781157.07	1320232.28	данные отсутствуют	данные отсутствуют
979	781155.83	1320307.35	данные отсутствуют	данные отсутствуют
980	781128.04	1320338.44	данные отсутствуют	данные отсутствуют
981	781065.7	1320368.37	данные отсутствуют	данные отсутствуют
982	781075.94	1320435.6	данные отсутствуют	данные отсутствуют
983	780917.53	1319439.89	данные отсутствуют	данные отсутствуют
Государственный регистратор			ФГИС ЕГРН	
полное наименование должности			подпись	
			инициалы, фамилия	

М.П.

Земельный участок				
(вид объекта недвижимости)				
Лист № ____ Раздела <b>4.2</b>		Всего листов раздела <b>4.2</b> : ____		Всего разделов: ____
30.09.2021 № 99/2021/420872043				
Кадастровый номер:			02:17:000000:187 (единое землепользование)	
Номер точки	Координаты, м		Описание закрепления на местности	Средняя квадратическая погрешность определения координат характерных точек границы части земельного участка, м
	X	Y		
1	2	3	4	5
1025	780583.74	1317261.78	данные отсутствуют	данные отсутствуют
1027	780508.85	1317065.71	данные отсутствуют	данные отсутствуют
1049	780584.33	1317261.77	данные отсутствуют	данные отсутствуют
1073	777107.52	1313233.24	данные отсутствуют	данные отсутствуют
1076	784053.15	1316345.28	данные отсутствуют	данные отсутствуют
1077	784048.1	1316292.06	данные отсутствуют	данные отсутствуют
1078	784013.8	1315966.19	данные отсутствуют	данные отсутствуют
1079	783780.79	1315980.45	данные отсутствуют	данные отсутствуют
1080	783793.84	1315958.11	данные отсутствуют	данные отсутствуют
1081	784013.23	1315944.69	данные отсутствуют	данные отсутствуют
1082	780275.84	1315346.83	данные отсутствуют	данные отсутствуют
1083	780521.44	1315558.23	данные отсутствуют	данные отсутствуют
1084	780524.93	1315589.6	данные отсутствуют	данные отсутствуют
1085	780230.29	1315335.99	данные отсутствуют	данные отсутствуют
1086	780331.14	1316544.05	данные отсутствуют	данные отсутствуют
1087	780203.25	1316204.71	данные отсутствуют	данные отсутствуют
1088	779840.92	1315243.28	данные отсутствуют	данные отсутствуют
Государственный регистратор				ФГИС ЕГРН
полное наименование должности			подпись	инициалы, фамилия

М.П.

Раздел 4.2

Земельный участок				
(вид объекта недвижимости)				
Лист № ____ Раздела <b>4.2</b>		Всего листов раздела <b>4.2</b> : ____		Всего разделов: ____
30.09.2021 № 99/2021/420872043				
Кадастровый номер:			02:17:000000:187 (единое землепользование)	
Номер точки	Координаты, м		Описание закрепления на местности	Средняя квадратическая погрешность определения координат характерных точек границы части земельного участка, м
	X	Y		
1	2	3	4	5
1089	780184.47	1316154.89	данные отсутствуют	данные отсутствуют
1090	780167.12	1316169.77	данные отсутствуют	данные отсутствуют
1091	779815.66	1315237.27	данные отсутствуют	данные отсутствуют
1092	780212.15	1309740.76	данные отсутствуют	данные отсутствуют
1093	780157.22	1309799.48	данные отсутствуют	данные отсутствуют
1094	779894.53	1309959.82	данные отсутствуют	данные отсутствуют
1095	779958.9	1310066.41	данные отсутствуют	данные отсутствуют
1096	779945.55	1310085.89	данные отсутствуют	данные отсутствуют
1097	779876.13	1309970.94	данные отсутствуют	данные отсутствуют
1098	779761.76	1310039.35	данные отсутствуют	данные отсутствуют
1099	779732.9	1310031.56	данные отсутствуют	данные отсутствуют
1100	779874.24	1309947.02	данные отсутствуют	данные отсутствуют
1101	778714.9	1313689.53	данные отсутствуют	данные отсутствуют
1102	779097.17	1313808.67	данные отсутствуют	данные отсутствуют
1103	779186.13	1313798.69	данные отсутствуют	данные отсутствуют
1104	779350.8	1314127.65	данные отсутствуют	данные отсутствуют
1105	779323.33	1314120.78	данные отсутствуют	данные отсутствуют
Государственный регистратор				ФГИС ЕГРН
полное наименование должности			подпись	инициалы, фамилия

М.П.

Земельный участок				
(вид объекта недвижимости)				
Лист № ____ Раздела <b>4.2</b>		Всего листов раздела <b>4.2</b> : ____		Всего разделов: ____
30.09.2021 № 99/2021/420872043				
Кадастровый номер:			02:17:000000:187 (единое землепользование)	
Номер точки	Координаты, м		Описание закрепления на местности	Средняя квадратическая погрешность определения координат характерных точек границы части земельного участка, м
	X	Y		
1	2	3	4	5
1106	779175.19	1313824.86	данные отсутствуют	данные отсутствуют
1107	779176.23	1313823.55	данные отсутствуют	данные отсутствуют
1107	779176.23	1313823.55	данные отсутствуют	данные отсутствуют
1108	779183.65	1313824.45	данные отсутствуют	данные отсутствуют
1108	779183.65	1313824.45	данные отсутствуют	данные отсутствуют
1109	779183.89	1313822.47	данные отсутствуют	данные отсутствуют
1109	779183.89	1313822.47	данные отсутствуют	данные отсутствуют
1110	779176.57	1313821.57	данные отсутствуют	данные отсутствуют
1110	779176.57	1313821.57	данные отсутствуют	данные отсутствуют
1111	779174.27	1313813.89	данные отсутствуют	данные отсутствуют
1111	779174.27	1313813.89	данные отсутствуют	данные отсутствуют
1112	779172.36	1313814.47	данные отсутствуют	данные отсутствуют
1112	779172.36	1313814.47	данные отсутствуют	данные отсутствуют
1113	779174.69	1313822.27	данные отсутствуют	данные отсутствуют
1113	779174.69	1313822.27	данные отсутствуют	данные отсутствуют
1114	779174.2	1313822.88	данные отсутствуют	данные отсутствуют
1115	779173.62	1313821.72	данные отсутствуют	данные отсутствуют
Государственный регистратор				ФГИС ЕГРН
полное наименование должности			подпись	инициалы, фамилия

М.П.

Раздел 4.2

Выписка из Единого государственного реестра недвижимости об объекте недвижимости  
Сведения о частях земельного участка

Земельный участок				
(вид объекта недвижимости)				
Лист № ____ Раздела <b>4.2</b>		Всего листов раздела <b>4.2</b> : ____		Всего разделов: ____
30.09.2021 № 99/2021/420872043				
Кадастровый номер:			02:17:000000:187 (единое землепользование)	
Номер точки	Координаты, м		Описание закрепления на местности	Средняя квадратическая погрешность определения координат характерных точек границы части земельного участка, м
	X	Y		
1	2	3	4	5
1116	779098.17	1313830.19	данные отсутствуют	данные отсутствуют
1117	778839.63	1313750.93	данные отсутствуют	данные отсутствуют
1118	778711.16	1313710.89	данные отсутствуют	данные отсутствуют
1119	779014.28	1313783.75	данные отсутствуют	данные отсутствуют
1119	779014.28	1313783.75	данные отсутствуют	данные отсутствуют
1120	779013.79	1313785.95	данные отсутствуют	данные отсутствуют
1120	779013.79	1313785.95	данные отсутствуют	данные отсутствуют
1121	779015.99	1313786.43	данные отсутствуют	данные отсутствуют
1121	779015.99	1313786.43	данные отсутствуют	данные отсутствуют
1122	779016.47	1313784.23	данные отсутствуют	данные отсутствуют
1122	779016.47	1313784.23	данные отсутствуют	данные отсутствуют
1123	778909.63	1313759.48	данные отсутствуют	данные отсутствуют
1123	778909.63	1313759.48	данные отсутствуют	данные отсутствуют
1124	778909.15	1313761.68	данные отсутствуют	данные отсутствуют
1124	778909.15	1313761.68	данные отсутствуют	данные отсутствуют
1125	778911.35	1313762.16	данные отсутствуют	данные отсутствуют
1125	778911.35	1313762.16	данные отсутствуют	данные отсутствуют
Государственный регистратор				ФГИС ЕГРН
полное наименование должности			подпись	инициалы, фамилия

М.П.

<b>Земельный участок</b>			
(вид объекта недвижимости)			
Лист № ____ Раздела <b>4.2</b>	Всего листов раздела <b>4.2</b> : ____	Всего разделов: ____	Всего листов выписки: ____
<b>30.09.2021 № 99/2021/420872043</b>			
Кадастровый номер:		<b>02:17:000000:187 (единое землепользование)</b>	

Номер точки	Координаты, м		Описание закрепления на местности	Средняя квадратическая погрешность определения координат характерных точек границы части земельного участка, м
	X	Y		
1	2	3	4	5
1126	778911.83	1313759.96	данные отсутствуют	данные отсутствуют
1126	778911.83	1313759.96	данные отсутствуют	данные отсутствуют
1127	778797.74	1313733.43	данные отсутствуют	данные отсутствуют
1127	778797.74	1313733.43	данные отсутствуют	данные отсутствуют
1128	778797.26	1313735.62	данные отсутствуют	данные отсутствуют
1128	778797.26	1313735.62	данные отсутствуют	данные отсутствуют
1129	778799.46	1313736.11	данные отсутствуют	данные отсутствуют
1129	778799.46	1313736.11	данные отсутствуют	данные отсутствуют
1130	778799.94	1313733.91	данные отсутствуют	данные отсутствуют
1130	778799.94	1313733.91	данные отсутствуют	данные отсутствуют
1131	776990.73	1313085.6	данные отсутствуют	данные отсутствуют
1132	777153.78	1313164.34	данные отсутствуют	данные отсутствуют
1133	777106	1313232.16	данные отсутствуют	данные отсутствуют
1134	777123.91	1313173.79	данные отсутствуют	данные отсутствуют
1135	776981.4	1313104.97	данные отсутствуют	данные отсутствуют
1136	776815.56	1313025.22	данные отсутствуют	данные отсутствуют
1137	776712.55	1312951.83	данные отсутствуют	данные отсутствуют

Государственный регистратор		ФГИС ЕГРН
полное наименование должности	подпись	инициалы, фамилия

М.П.

<b>Земельный участок</b>			
(вид объекта недвижимости)			
Лист № ____ Раздела <b>4.2</b>	Всего листов раздела <b>4.2</b> : ____	Всего разделов: ____	Всего листов выписки: ____
<b>30.09.2021 № 99/2021/420872043</b>			
Кадастровый номер:		<b>02:17:000000:187 (единое землепользование)</b>	

Номер точки	Координаты, м		Описание закрепления на местности	Средняя квадратическая погрешность определения координат характерных точек границы части земельного участка, м
	X	Y		
1	2	3	4	5
1138	780693.88	1318232.07	данные отсутствуют	данные отсутствуют
1139	780698.37	1318260.42	данные отсутствуют	данные отсутствуют
1140	780661.57	1318305.07	данные отсутствуют	данные отсутствуют
1141	780717.12	1318621	данные отсутствуют	данные отсутствуют
1142	780699.91	1318647.76	данные отсутствуют	данные отсутствуют
1143	780699.35	1318644.09	данные отсутствуют	данные отсутствуют
1144	780638.68	1318299.04	данные отсутствуют	данные отсутствуют
1145	780424.95	1316801.52	данные отсутствуют	данные отсутствуют
1146	780522.35	1317058.49	данные отсутствуют	данные отсутствуют
1147	780589.49	1317296.29	данные отсутствуют	данные отсутствуют
1148	780588.53	1317293.75	данные отсутствуют	данные отсутствуют
1149	780411.05	1316809.71	данные отсутствуют	данные отсутствуют
1150	780404.26	1316746.91	данные отсутствуют	данные отсутствуют
1151	780417.25	1316781.2	данные отсутствуют	данные отсутствуют
1152	780403.3	1316789.42	данные отсутствуют	данные отсутствуют
1153	780391.39	1316758.26	данные отсутствуют	данные отсутствуют
1154	780728.27	1318224.15	данные отсутствуют	данные отсутствуют

Государственный регистратор		ФГИС ЕГРН
полное наименование должности	подпись	инициалы, фамилия

М.П.

Земельный участок				
(вид объекта недвижимости)				
Лист № ____ Раздела <b>4.2</b>		Всего листов раздела <b>4.2</b> : ____		Всего разделов: ____
30.09.2021 № 99/2021/420872043				
Кадастровый номер:			02:17:000000:187 (единое землепользование)	
Номер точки	Координаты, м		Описание закрепления на местности	Средняя квадратическая погрешность определения координат характерных точек границы части земельного участка, м
	X	Y		
1	2	3	4	5
1155	780727.95	1318224.54	данные отсутствуют	данные отсутствуют
1156	780723.66	1318195.93	данные отсутствуют	данные отсутствуют
1157	780723.99	1318195.54	данные отсутствуют	данные отсутствуют
1158	780696.82	1318652.55	данные отсутствуют	данные отсутствуют
1159	780669.49	1318695.05	данные отсутствуют	данные отсутствуют
1160	780666.32	1318676.28	данные отсутствуют	данные отсутствуют
1161	780586.41	1318198.23	данные отсутствуют	данные отсутствуют
1162	780620.32	1318194.88	данные отсутствуют	данные отсутствуют
1163	780320.72	1316785.68	данные отсутствуют	данные отсутствуют
1164	780341.77	1316838.04	данные отсутствуют	данные отсутствуют
1165	780384.38	1316939.38	данные отсутствуют	данные отсутствуют
1166	780427.68	1317035.57	данные отсутствуют	данные отсутствуют
1167	780446.15	1317162.12	данные отсутствуют	данные отсутствуют
1168	780564.77	1317865.82	данные отсутствуют	данные отсутствуют
1169	780582.8	1317986.48	данные отсутствуют	данные отсутствуют
1170	780605.33	1318105.21	данные отсутствуют	данные отсутствуют
1171	780614.11	1318157.75	данные отсутствуют	данные отсутствуют
Государственный регистратор				ФГИС ЕГРН
полное наименование должности			подпись	инициалы, фамилия

М.П.

Раздел 4.2

Выписка из Единого государственного реестра недвижимости об объекте недвижимости  
Сведения о частях земельного участка

Земельный участок				
(вид объекта недвижимости)				
Лист № ____ Раздела <b>4.2</b>		Всего листов раздела <b>4.2</b> : ____		Всего разделов: ____
30.09.2021 № 99/2021/420872043				
Кадастровый номер:			02:17:000000:187 (единое землепользование)	
Номер точки	Координаты, м		Описание закрепления на местности	Средняя квадратическая погрешность определения координат характерных точек границы части земельного участка, м
	X	Y		
1	2	3	4	5
1172	780580.22	1318161.15	данные отсутствуют	данные отсутствуют
1173	780571.89	1318111.36	данные отсутствуют	данные отсутствуют
1174	780549.34	1317992.49	данные отсутствуют	данные отсутствуют
1175	780531.21	1317871.28	данные отсутствуют	данные отсутствуют
1176	780412.59	1317167.58	данные отсутствуют	данные отсутствуют
1177	780395.68	1317047.32	данные отсутствуют	данные отсутствуют
1178	780353.28	1316953.15	данные отсутствуют	данные отсутствуют
1179	780310.37	1316851.09	данные отсутствуют	данные отсутствуют
1180	780295.1	1316813.07	данные отсутствуют	данные отсутствуют
1181	780204.69	1316503.93	данные отсутствуют	данные отсутствуют
1182	780246.83	1316608	данные отсутствуют	данные отсутствуют
1183	780293.23	1316717.23	данные отсутствуют	данные отсутствуют
1184	780314.37	1316769.85	данные отсутствуют	данные отсутствуют
1185	780130.14	1316324.67	данные отсутствуют	данные отсутствуют
1186	779864.61	1315631.86	данные отсутствуют	данные отсутствуют
1187	779866.01	1315635.61	данные отсутствуют	данные отсутствуют
1188	779887.35	1315670.73	данные отсутствуют	данные отсутствуют
Государственный регистратор				ФГИС ЕГРН
полное наименование должности			подпись	инициалы, фамилия

М.П.



<b>Земельный участок</b>			
(вид объекта недвижимости)			
Лист № ____ Раздела <b>4.2</b>	Всего листов раздела <b>4.2</b> : ____	Всего разделов: ____	Всего листов выписки: ____
<b>30.09.2021 № 99/2021/420872043</b>			
Кадастровый номер:		<b>02:17:000000:187 (единое землепользование)</b>	

Номер точки	Координаты, м		Описание закрепления на местности	Средняя квадратическая погрешность определения координат характерных точек границы части земельного участка, м
	X	Y		
1	2	3	4	5
1189	779875.86	1315704.71	данные отсутствуют	данные отсутствуют
1190	779878.42	1315710.94	данные отсутствуют	данные отсутствуют
1191	779851.72	1315735.37	данные отсутствуют	данные отсутствуют
1192	779842	1315711.75	данные отсутствуют	данные отсутствуют
1193	779841.62	1315699.84	данные отсутствуют	данные отсутствуют
1194	778713.46	1313697.71	данные отсутствуют	данные отсутствуют
1195	779179.58	1313805.93	данные отсутствуют	данные отсутствуют
1196	779191.33	1313815.71	данные отсутствуют	данные отсутствуют
1197	779323.53	1314120.83	данные отсутствуют	данные отсутствуют
1198	779281.98	1314110.44	данные отсутствуют	данные отсутствуют
1199	779163.56	1313837.12	данные отсутствуют	данные отсутствуют
1200	779093.7	1313820.9	данные отсутствуют	данные отсутствуют
1201	778728.1	1313723.05	данные отсутствуют	данные отсутствуют
1202	778709.61	1313719.72	данные отсутствуют	данные отсутствуют
1203	779264.04	1314028.34	данные отсутствуют	данные отсутствуют
1204	779264.93	1314030.4	данные отсутствуют	данные отсутствуют
1205	779267	1314029.51	данные отсутствуют	данные отсутствуют

Государственный регистратор		ФГИС ЕГРН
полное наименование должности	подпись	инициалы, фамилия

М.П.

<b>Земельный участок</b>			
(вид объекта недвижимости)			
Лист № ____ Раздела <b>4.2</b>	Всего листов раздела <b>4.2</b> : ____	Всего разделов: ____	Всего листов выписки: ____
<b>30.09.2021 № 99/2021/420872043</b>			
Кадастровый номер:		<b>02:17:000000:187 (единое землепользование)</b>	

Номер точки	Координаты, м		Описание закрепления на местности	Средняя квадратическая погрешность определения координат характерных точек границы части земельного участка, м
	X	Y		
1	2	3	4	5
1206	779266.11	1314027.45	данные отсутствуют	данные отсутствуют
1207	779215.18	1313915.93	данные отсутствуют	данные отсутствуют
1208	779216.07	1313917.99	данные отсутствуют	данные отсутствуют
1209	779218.14	1313917.1	данные отсутствуют	данные отсутствуют
1210	779217.25	1313915.04	данные отсутствуют	данные отсутствуют
1211	779169.89	1313828.29	данные отсутствуют	данные отсутствуют
1212	779171.46	1313829.54	данные отсутствуют	данные отсутствуют
1213	779093.45	1313802.25	данные отсутствуют	данные отсутствуют
1214	779092.97	1313804.45	данные отсутствуют	данные отсутствуют
1215	779095.17	1313804.93	данные отсутствуют	данные отсутствуют
1216	779095.65	1313802.74	данные отсутствуют	данные отсутствуют
1217	781006.91	1319991.59	данные отсутствуют	данные отсутствуют
1218	781014.59	1320039.51	данные отсутствуют	данные отсутствуют
1219	781013.05	1320040.32	данные отсутствуют	данные отсутствуют
1220	781005.42	1319992.37	данные отсутствуют	данные отсутствуют
1221	782889.84	1318896.01	данные отсутствуют	данные отсутствуют
1222	782789.67	1318955.82	данные отсутствуют	данные отсутствуют

Государственный регистратор		ФГИС ЕГРН
полное наименование должности	подпись	инициалы, фамилия

М.П.

<b>Земельный участок</b>			
(вид объекта недвижимости)			
Лист № ___ Раздела <b>4.2</b>	Всего листов раздела <b>4.2</b> : ___	Всего разделов: ___	Всего листов выписки: ___
<b>30.09.2021 № 99/2021/420872043</b>			
Кадастровый номер:		<b>02:17:000000:187 (единое землепользование)</b>	

Номер точки	Координаты, м		Описание закрепления на местности	Средняя квадратическая погрешность определения координат характерных точек границы части земельного участка, м
	X	Y		
1	2	3	4	5
1223	782594.71	1318974.39	данные отсутствуют	данные отсутствуют
1224	782878.71	1318804.81	данные отсутствуют	данные отсутствуют
1225	782923.74	1318777.9	данные отсутствуют	данные отсутствуют
1226	781009.66	1320008.73	данные отсутствуют	данные отсутствуют
1227	781008.15	1320009.51	данные отсутствуют	данные отсутствуют
1228	780994.23	1319922	данные отсутствуют	данные отсутствуют
1229	780995.64	1319921.25	данные отсутствуют	данные отсутствуют
1230	781057.37	1319556.65	данные отсутствуют	данные отсутствуют
1231	781162.7	1320227.85	данные отсутствуют	данные отсутствуют
1232	781171.51	1320284	данные отсутствуют	данные отсутствуют
1233	781044.81	1319476.6	данные отсутствуют	данные отсутствуют
1234	779994.89	1315773.8	данные отсутствуют	данные отсутствуют
1235	779997	1315771.87	данные отсутствуют	данные отсутствуют
1236	780743.89	1318579.37	данные отсутствуют	данные отсутствуют
1237	780680.37	1318188.97	данные отсутствуют	данные отсутствуют
1238	780511.77	1317189.78	данные отсутствуют	данные отсутствуют
1239	780535.52	1317308.98	данные отсутствуют	данные отсутствуют
Государственный регистратор				ФГИС ЕГРН
полное наименование должности			подпись	инициалы, фамилия

М.П.

<b>Земельный участок</b>			
(вид объекта недвижимости)			
Лист № ___ Раздела <b>4.2</b>	Всего листов раздела <b>4.2</b> : ___	Всего разделов: ___	Всего листов выписки: ___
<b>30.09.2021 № 99/2021/420872043</b>			
Кадастровый номер:		<b>02:17:000000:187 (единое землепользование)</b>	

Номер точки	Координаты, м		Описание закрепления на местности	Средняя квадратическая погрешность определения координат характерных точек границы части земельного участка, м
	X	Y		
1	2	3	4	5
1240	780652.34	1318016.71	данные отсутствуют	данные отсутствуют
1241	780674.3	1318151.71	данные отсутствуют	данные отсутствуют
1242	780049.14	1316023	данные отсутствуют	данные отсутствуют
1243	779849.03	1315992.75	данные отсутствуют	данные отсутствуют
1244	779865.02	1316035.36	данные отсутствуют	данные отсутствуют
1245	779764.05	1315766.37	данные отсутствуют	данные отсутствуют
1246	779749.39	1315727.32	данные отсутствуют	данные отсутствуют
1247	779861.85	1315624.44	данные отсутствуют	данные отсутствуют
1248	779866	1315635.61	данные отсутствуют	данные отсутствуют
1249	779477.03	1313892.78	данные отсутствуют	данные отсутствуют
1250	779358.85	1314129.66	данные отсутствуют	данные отсутствуют
1251	779146.14	1313617.44	данные отсутствуют	данные отсутствуют
1252	779378.15	1313654.65	данные отсутствуют	данные отсутствуют
1253	782902.89	1318850.54	данные отсутствуют	данные отсутствуют
1254	782649.61	1318969.16	данные отсутствуют	данные отсутствуют
1255	782661.46	1318963.02	данные отсутствуют	данные отсутствуют
1256	782677.22	1318958.08	данные отсутствуют	данные отсутствуют
Государственный регистратор				ФГИС ЕГРН
полное наименование должности			подпись	инициалы, фамилия

М.П.

Земельный участок				
(вид объекта недвижимости)				
Лист № ____ Раздела <b>4.2</b>		Всего листов раздела <b>4.2</b> : ____		Всего разделов: ____
30.09.2021 № 99/2021/420872043				
Кадастровый номер:			02:17:000000:187 (единое землепользование)	
Номер точки	Координаты, м		Описание закрепления на местности	Средняя квадратическая погрешность определения координат характерных точек границы части земельного участка, м
	X	Y		
1	2	3	4	5
1257	782688.61	1318944.8	данные отсутствуют	данные отсутствуют
1258	782706.36	1318928.17	данные отсутствуют	данные отсутствуют
1259	782719.35	1318917.98	данные отсутствуют	данные отсутствуют
1260	782733.85	1318910.06	данные отсутствуют	данные отсутствуют
1261	782753.35	1318902.05	данные отсутствуют	данные отсутствуют
1262	782769.39	1318898.11	данные отсутствуют	данные отсутствуют
1263	782785.86	1318896.87	данные отсутствуют	данные отсутствуют
1264	782803.07	1318897.65	данные отсутствуют	данные отсутствуют
1265	782819.44	1318899.83	данные отсутствуют	данные отсутствуют
1266	782838.31	1318905.4	данные отсутствуют	данные отсутствуют
1267	782849.95	1318889.03	данные отсутствуют	данные отсутствуют
1268	782864.59	1318874.21	данные отсутствуют	данные отсутствуют
1269	782877.3	1318863.65	данные отсутствуют	данные отсутствуют
1270	782891.56	1318855.33	данные отсутствуют	данные отсутствуют
1271	782879.12	1318933.33	данные отсутствуют	данные отсутствуют
1272	782865.12	1318948.63	данные отсутствуют	данные отсутствуют
1273	782871.77	1318943.04	данные отсутствуют	данные отсутствуют
Государственный регистратор				ФГИС ЕГРН
полное наименование должности			подпись	инициалы, фамилия

М.П.

Раздел 4.2

Выписка из Единого государственного реестра недвижимости об объекте недвижимости  
Сведения о частях земельного участка

Земельный участок				
(вид объекта недвижимости)				
Лист № ____ Раздела <b>4.2</b>		Всего листов раздела <b>4.2</b> : ____		Всего разделов: ____
30.09.2021 № 99/2021/420872043				
Кадастровый номер:			02:17:000000:187 (единое землепользование)	
Номер точки	Координаты, м		Описание закрепления на местности	Средняя квадратическая погрешность определения координат характерных точек границы части земельного участка, м
	X	Y		
1	2	3	4	5
1274	782822.14	1318952.72	данные отсутствуют	данные отсутствуют
1275	782747.28	1318959.85	данные отсутствуют	данные отсутствуют
1276	782750.4	1318957.61	данные отсутствуют	данные отсутствуют
1277	782765.37	1318950.93	данные отсутствуют	данные отсутствуют
1278	782777.25	1318947.49	данные отсутствуют	данные отсутствуют
1279	782787.62	1318946.93	данные отсутствуют	данные отсутствуют
1280	782800.57	1318947.58	данные отсутствуют	данные отсутствуют
1281	782812.75	1318949.73	данные отсутствуют	данные отсутствуют
Государственный регистратор				ФГИС ЕГРН
полное наименование должности			подпись	инициалы, фамилия

М.П.

Земельный участок				
(вид объекта недвижимости)				
Лист № ____ Раздела <b>4.2</b>		Всего листов раздела <b>4.2</b> : ____		Всего разделов: ____
30.09.2021 № 99/2021/420872043				
Кадастровый номер:			02:17:000000:187 (единое землепользование)	
Сведения о характерных точках границы части (частей) земельного участка				
Учетный номер части: 5				
Система координат: МСК-05				
Зона №				
Номер точки	Координаты, м		Описание закрепления на местности	Средняя квадратическая погрешность определения координат характерных точек границы части земельного участка, м
	X	Y		
1	2	3	4	5
129	780081.7	1316099.71	данные отсутствуют	данные отсутствуют
131	780014.17	1316032.99	данные отсутствуют	данные отсутствуют
132	780309.23	1316775.09	данные отсутствуют	данные отсутствуют
132	780309.23	1316775.09	данные отсутствуют	данные отсутствуют
133	780336.51	1316747.28	данные отсутствуют	данные отсутствуют
134	780329.65	1316726.51	данные отсутствуют	данные отсутствуют
135	780311.45	1316675.98	данные отсутствуют	данные отсутствуют
136	780263.03	1316554.9	данные отсутствуют	данные отсутствуют
137	780190.19	1316380.53	данные отсутствуют	данные отсутствуют
138	780154.84	1316287.11	данные отсутствуют	данные отсутствуют
139	780099.34	1316146.13	данные отсутствуют	данные отсутствуют
140	780388.79	1316874.82	данные отсутствуют	данные отсутствуют
141	780381.14	1316870.83	данные отсутствуют	данные отсутствуют
142	780375.65	1316860.06	данные отсутствуют	данные отсутствуют
143	780378.1	1316850.44	данные отсутствуют	данные отсутствуют
144	780358.06	1316797.54	данные отсутствуют	данные отсутствуют
Государственный регистратор			ФГИС ЕГРН	
полное наименование должности			подпись	
			инициалы, фамилия	

М.П.

Раздел 4.2

Выписка из Единого государственного реестра недвижимости об объекте недвижимости  
Сведения о частях земельного участка

Земельный участок				
(вид объекта недвижимости)				
Лист № ____ Раздела <b>4.2</b>		Всего листов раздела <b>4.2</b> : ____		Всего разделов: ____
30.09.2021 № 99/2021/420872043				
Кадастровый номер:			02:17:000000:187 (единое землепользование)	
Номер точки	Координаты, м		Описание закрепления на местности	Средняя квадратическая погрешность определения координат характерных точек границы части земельного участка, м
	X	Y		
1	2	3	4	5
145	780344.87	1316772.55	данные отсутствуют	данные отсутствуют
146	780341.77	1316763.18	данные отсутствуют	данные отсутствуют
147	780270.39	1316840.43	данные отсутствуют	данные отсутствуют
148	780275.99	1316858.72	данные отсутствуют	данные отсутствуют
149	780424.42	1317281.44	данные отсутствуют	данные отсутствуют
150	780580.04	1318161.17	данные отсутствуют	данные отсутствуют
157	780492.71	1317138.16	данные отсутствуют	данные отсутствуют
158	780421.61	1316959.19	данные отсутствуют	данные отсутствуют
159	780415.83	1317040.29	данные отсутствуют	данные отсутствуют
159	780415.83	1317040.29	данные отсутствуют	данные отсутствуют
160	780416.51	1317042.17	данные отсутствуют	данные отсутствуют
160	780416.51	1317042.17	данные отсутствуют	данные отсутствуют
161	780408.54	1317045.04	данные отсутствуют	данные отсутствуют
161	780408.54	1317045.04	данные отсутствуют	данные отсутствуют
162	780407.87	1317043.15	данные отсутствуют	данные отсутствуют
162	780407.87	1317043.15	данные отсутствуют	данные отсутствуют
163	780430.4	1317163.6	данные отсутствуют	данные отсутствуют
Государственный регистратор			ФГИС ЕГРН	
полное наименование должности			подпись	
			инициалы, фамилия	

М.П.

Земельный участок				
(вид объекта недвижимости)				
Лист № ____ Раздела <b>4.2</b>		Всего листов раздела <b>4.2</b> : ____		Всего разделов: ____
30.09.2021 № 99/2021/420872043				
Кадастровый номер:			02:17:000000:187 (единое землепользование)	
Номер точки	Координаты, м		Описание закрепления на местности	Средняя квадратическая погрешность определения координат характерных точек границы части земельного участка, м
	X	Y		
1	2	3	4	5
163	780430.4	1317163.6	данные отсутствуют	данные отсутствуют
164	780430.78	1317165.82	данные отсутствуют	данные отсутствуют
164	780430.78	1317165.82	данные отсутствуют	данные отсутствуют
165	780428.55	1317166.19	данные отсутствуют	данные отсутствуют
165	780428.55	1317166.19	данные отсутствуют	данные отсутствуют
166	780428.18	1317163.97	данные отсутствуют	данные отсутствуют
166	780428.18	1317163.97	данные отсутствуют	данные отсутствуют
167	780489.89	1317514.57	данные отсутствуют	данные отсутствуют
167	780489.89	1317514.57	данные отсутствуют	данные отсутствуют
168	780490.25	1317516.79	данные отсутствуют	данные отсутствуют
168	780490.25	1317516.79	данные отсутствуют	данные отсутствуют
169	780488.03	1317517.16	данные отсутствуют	данные отсутствуют
169	780488.03	1317517.16	данные отсутствуют	данные отсутствуют
170	780487.66	1317514.94	данные отсутствуют	данные отсутствуют
170	780487.66	1317514.94	данные отсутствуют	данные отсутствуют
171	780549.13	1317867.25	данные отсутствуют	данные отсутствуют
171	780549.13	1317867.25	данные отсутствуют	данные отсутствуют
Государственный регистратор				ФГИС ЕГРН
полное наименование должности			подпись	инициалы, фамилия

М.П.

Земельный участок				
(вид объекта недвижимости)				
Лист № ____ Раздела <b>4.2</b>		Всего листов раздела <b>4.2</b> : ____		Всего разделов: ____
30.09.2021 № 99/2021/420872043				
Кадастровый номер:			02:17:000000:187 (единое землепользование)	
Номер точки	Координаты, м		Описание закрепления на местности	Средняя квадратическая погрешность определения координат характерных точек границы части земельного участка, м
	X	Y		
1	2	3	4	5
172	780549.5	1317869.47	данные отсутствуют	данные отсутствуют
172	780549.5	1317869.47	данные отсутствуют	данные отсутствуют
173	780547.28	1317869.84	данные отсутствуют	данные отсутствуют
173	780547.28	1317869.84	данные отсутствуют	данные отсутствуют
174	780546.91	1317867.62	данные отсутствуют	данные отсутствуют
174	780546.91	1317867.62	данные отсутствуют	данные отсутствуют
175	780589.58	1318107.22	данные отсутствуют	данные отсутствуют
175	780589.58	1318107.22	данные отсутствуют	данные отсутствуют
176	780589.95	1318109.44	данные отсутствуют	данные отсутствуют
176	780589.95	1318109.44	данные отсутствуют	данные отсутствуют
177	780587.73	1318109.81	данные отсутствуют	данные отсутствуют
177	780587.73	1318109.81	данные отсутствуют	данные отсутствуют
178	780587.36	1318107.59	данные отсутствуют	данные отсутствуют
178	780587.36	1318107.59	данные отсутствуют	данные отсутствуют
179	780529.26	1317749.29	данные отсутствуют	данные отсутствуют
179	780529.26	1317749.29	данные отсутствуют	данные отсутствуют
180	780529.63	1317751.51	данные отсутствуют	данные отсутствуют
Государственный регистратор				ФГИС ЕГРН
полное наименование должности			подпись	инициалы, фамилия

М.П.

Земельный участок				
(вид объекта недвижимости)				
Лист № ____ Раздела <b>4.2</b>		Всего листов раздела <b>4.2</b> : ____		Всего разделов: ____
30.09.2021 № 99/2021/420872043				
Кадастровый номер:			02:17:000000:187 (единое землепользование)	
Номер точки	Координаты, м		Описание закрепления на местности	Средняя квадратическая погрешность определения координат характерных точек границы части земельного участка, м
	X	Y		
1	2	3	4	5
180	780529.63	1317751.51	данные отсутствуют	данные отсутствуют
181	780527.41	1317751.88	данные отсутствуют	данные отсутствуют
181	780527.41	1317751.88	данные отсутствуют	данные отсутствуют
182	780527.04	1317749.66	данные отсутствуют	данные отсутствуют
182	780527.04	1317749.66	данные отсутствуют	данные отсутствуют
183	780369.42	1316944.59	данные отсутствуют	данные отсутствуют
183	780369.42	1316944.59	данные отсутствуют	данные отсутствуют
184	780370.28	1316946.67	данные отсутствуют	данные отсутствуют
184	780370.28	1316946.67	данные отсутствуют	данные отсутствуют
185	780368.19	1316947.52	данные отсутствуют	данные отсутствуют
185	780368.19	1316947.52	данные отсутствуют	данные отсутствуют
186	780367.34	1316945.44	данные отсутствуют	данные отсутствуют
186	780367.34	1316945.44	данные отсутствуют	данные отсутствуют
187	780326.57	1316840.72	данные отсутствуют	данные отсутствуют
187	780326.57	1316840.72	данные отсутствуют	данные отсутствуют
188	780327.43	1316842.8	данные отсутствуют	данные отсутствуют
188	780327.43	1316842.8	данные отсутствуют	данные отсутствуют
Государственный регистратор				ФГИС ЕГРН
полное наименование должности			подпись	инициалы, фамилия

М.П.

Раздел 4.2

Выписка из Единого государственного реестра недвижимости об объекте недвижимости  
Сведения о частях земельного участка

Земельный участок				
(вид объекта недвижимости)				
Лист № ____ Раздела <b>4.2</b>		Всего листов раздела <b>4.2</b> : ____		Всего разделов: ____
30.09.2021 № 99/2021/420872043				
Кадастровый номер:			02:17:000000:187 (единое землепользование)	
Номер точки	Координаты, м		Описание закрепления на местности	Средняя квадратическая погрешность определения координат характерных точек границы части земельного участка, м
	X	Y		
1	2	3	4	5
189	780325.35	1316843.65	данные отсутствуют	данные отсутствуют
189	780325.35	1316843.65	данные отсутствуют	данные отсутствуют
190	780324.49	1316841.57	данные отсутствуют	данные отсутствуют
190	780324.49	1316841.57	данные отсутствуют	данные отсутствуют
191	780450.18	1317280.06	данные отсутствуют	данные отсутствуют
191	780450.18	1317280.06	данные отсутствуют	данные отсутствуют
192	780450.55	1317282.28	данные отсутствуют	данные отсутствуют
192	780450.55	1317282.28	данные отсутствуют	данные отсутствуют
193	780448.33	1317282.65	данные отсутствуют	данные отсутствуют
193	780448.33	1317282.65	данные отсутствуют	данные отсутствуют
194	780447.97	1317280.43	данные отсутствуют	данные отсутствуют
194	780447.97	1317280.43	данные отсутствуют	данные отсутствуют
195	780510.19	1317636.3	данные отсутствуют	данные отсутствуют
195	780510.19	1317636.3	данные отсутствуют	данные отсутствуют
196	780510.56	1317638.52	данные отсутствуют	данные отсутствуют
196	780510.56	1317638.52	данные отсутствуют	данные отсутствуют
197	780508.34	1317638.88	данные отсутствуют	данные отсутствуют
Государственный регистратор				ФГИС ЕГРН
полное наименование должности			подпись	инициалы, фамилия

М.П.

<b>Земельный участок</b>			
(вид объекта недвижимости)			
Лист № ____ Раздела <b>4.2</b>	Всего листов раздела <b>4.2</b> : ____	Всего разделов: ____	Всего листов выписки: ____
<b>30.09.2021 № 99/2021/420872043</b>			
Кадастровый номер:		<b>02:17:000000:187 (единое землепользование)</b>	

Номер точки	Координаты, м		Описание закрепления на местности	Средняя квадратическая погрешность определения координат характерных точек границы части земельного участка, м
	X	Y		
1	2	3	4	5
197	780508.34	1317638.88	данные отсутствуют	данные отсутствуют
198	780507.97	1317636.67	данные отсутствуют	данные отсутствуют
198	780507.97	1317636.67	данные отсутствуют	данные отсутствуют
199	780569.82	1317989.94	данные отсутствуют	данные отсутствуют
199	780569.82	1317989.94	данные отсутствуют	данные отсутствуют
200	780570.18	1317992.16	данные отсутствуют	данные отсутствуют
200	780570.18	1317992.16	данные отсутствуют	данные отсутствуют
201	780567.97	1317992.53	данные отсутствуют	данные отсутствуют
201	780567.97	1317992.53	данные отсутствуют	данные отсутствуют
202	780567.6	1317990.31	данные отсутствуют	данные отсутствуют
202	780567.6	1317990.31	данные отсутствуют	данные отсутствуют
203	780469.99	1317396.97	данные отсутствуют	данные отсутствуют
203	780469.99	1317396.97	данные отсутствуют	данные отсутствуют
204	780470.36	1317399.19	данные отсутствуют	данные отсутствуют
204	780470.36	1317399.19	данные отсутствуют	данные отсутствуют
205	780468.14	1317399.55	данные отсутствуют	данные отсутствуют
205	780468.14	1317399.55	данные отсутствуют	данные отсутствуют

Государственный регистратор		ФГИС ЕГРН
полное наименование должности	подпись	инициалы, фамилия

М.П.

<b>Земельный участок</b>			
(вид объекта недвижимости)			
Лист № ____ Раздела <b>4.2</b>	Всего листов раздела <b>4.2</b> : ____	Всего разделов: ____	Всего листов выписки: ____
<b>30.09.2021 № 99/2021/420872043</b>			
Кадастровый номер:		<b>02:17:000000:187 (единое землепользование)</b>	

Номер точки	Координаты, м		Описание закрепления на местности	Средняя квадратическая погрешность определения координат характерных точек границы части земельного участка, м
	X	Y		
1	2	3	4	5
206	780467.77	1317397.34	данные отсутствуют	данные отсутствуют
206	780467.77	1317397.34	данные отсутствуют	данные отсутствуют
209	780586.72	1318198.76	данные отсутствуют	данные отсутствуют
210	780674.04	1318687.97	данные отсутствуют	данные отсутствуют
214	780629.93	1318346.61	данные отсутствуют	данные отсутствуют
214	780629.93	1318346.61	данные отсутствуют	данные отсутствуют
215	780630.3	1318348.83	данные отсутствуют	данные отсутствуют
215	780630.3	1318348.83	данные отсутствуют	данные отсутствуют
216	780628.08	1318349.2	данные отсутствуют	данные отсутствуют
216	780628.08	1318349.2	данные отсутствуют	данные отсутствуют
217	780627.71	1318346.98	данные отсутствуют	данные отсутствуют
217	780627.71	1318346.98	данные отсутствуют	данные отсутствуют
218	780609.19	1318223.53	данные отсутствуют	данные отсутствуют
218	780609.19	1318223.53	данные отсутствуют	данные отсутствуют
219	780609.56	1318225.75	данные отсутствуют	данные отсутствуют
219	780609.56	1318225.75	данные отсутствуют	данные отсутствуют
220	780607.34	1318226.12	данные отсутствуют	данные отсутствуют

Государственный регистратор		ФГИС ЕГРН
полное наименование должности	подпись	инициалы, фамилия

М.П.

<b>Земельный участок</b>			
(вид объекта недвижимости)			
Лист № ____ Раздела <b>4.2</b>	Всего листов раздела <b>4.2</b> : ____	Всего разделов: ____	Всего листов выписки: ____
<b>30.09.2021 № 99/2021/420872043</b>			
Кадастровый номер:		<b>02:17:000000:187 (единое землепользование)</b>	

Номер точки	Координаты, м		Описание закрепления на местности	Средняя квадратическая погрешность определения координат характерных точек границы части земельного участка, м
	X	Y		
1	2	3	4	5
220	780607.34	1318226.12	данные отсутствуют	данные отсутствуют
221	780606.97	1318223.9	данные отсутствуют	данные отсутствуют
221	780606.97	1318223.9	данные отсутствуют	данные отсутствуют
222	780649.98	1318465.53	данные отсутствуют	данные отсутствуют
222	780649.98	1318465.53	данные отсутствуют	данные отсутствуют
223	780650.35	1318467.75	данные отсутствуют	данные отсутствуют
223	780650.35	1318467.75	данные отсутствуют	данные отсутствуют
224	780648.13	1318468.12	данные отсутствуют	данные отсутствуют
224	780648.13	1318468.12	данные отсутствуют	данные отсутствуют
225	780647.76	1318465.9	данные отсутствуют	данные отсутствуют
225	780647.76	1318465.9	данные отсутствуют	данные отсутствуют
226	780669.58	1318582.02	данные отсутствуют	данные отсутствуют
226	780669.58	1318582.02	данные отсутствуют	данные отсутствуют
227	780669.95	1318584.24	данные отсутствуют	данные отсутствуют
227	780669.95	1318584.24	данные отсутствуют	данные отсутствуют
228	780667.74	1318584.61	данные отсутствуют	данные отсутствуют
228	780667.74	1318584.61	данные отсутствуют	данные отсутствуют

Государственный регистратор		ФГИС ЕГРН
полное наименование должности	подпись	инициалы, фамилия

М.П.

<b>Земельный участок</b>			
(вид объекта недвижимости)			
Лист № ____ Раздела <b>4.2</b>	Всего листов раздела <b>4.2</b> : ____	Всего разделов: ____	Всего листов выписки: ____
<b>30.09.2021 № 99/2021/420872043</b>			
Кадастровый номер:		<b>02:17:000000:187 (единое землепользование)</b>	

Номер точки	Координаты, м		Описание закрепления на местности	Средняя квадратическая погрешность определения координат характерных точек границы части земельного участка, м
	X	Y		
1	2	3	4	5
229	780667.37	1318582.39	данные отсутствуют	данные отсутствуют
229	780667.37	1318582.39	данные отсутствуют	данные отсутствуют
330	779817.74	1315757.46	данные отсутствуют	данные отсутствуют
331	779839.92	1315755.05	данные отсутствуют	данные отсутствуют
332	779839.33	1315753.47	данные отсутствуют	данные отсутствуют
333	779837.43	1315748.43	данные отсутствуют	данные отсутствуют
334	779857.85	1315729.76	данные отсутствуют	данные отсутствуют
334	779857.85	1315729.76	данные отсутствуют	данные отсутствуют
335	779900.16	1315691.05	данные отсутствуют	данные отсутствуют
336	779895.87	1315684.74	данные отсутствуют	данные отсутствуют
411	779905.4	1316032.48	данные отсутствуют	данные отсутствуют
412	779908.29	1316020.92	данные отсутствуют	данные отсутствуют
413	779922.74	1316014.18	данные отсутствуют	данные отсутствуют
414	779922.74	1315998.76	данные отсутствуют	данные отсутствуют
415	779856.27	1315995.88	данные отсутствуют	данные отсутствуют
456	779769.09	1315764.69	данные отсутствуют	данные отсутствуют
457	779788.84	1315762.76	данные отсутствуют	данные отсутствуют

Государственный регистратор		ФГИС ЕГРН
полное наименование должности	подпись	инициалы, фамилия

М.П.



<b>Земельный участок</b>			
(вид объекта недвижимости)			
Лист № ____ Раздела <b>4.2</b>	Всего листов раздела <b>4.2</b> : ____	Всего разделов: ____	Всего листов выписки: ____
<b>30.09.2021 № 99/2021/420872043</b>			
Кадастровый номер:		<b>02:17:000000:187 (единое землепользование)</b>	

Номер точки	Координаты, м		Описание закрепления на местности	Средняя квадратическая погрешность определения координат характерных точек границы части земельного участка, м
	X	Y		
1	2	3	4	5
458	779795.58	1315758.43	данные отсутствуют	данные отсутствуют
551	780187.89	1309760.89	данные отсутствуют	данные отсутствуют
553	780180.82	1309767.72	данные отсутствуют	данные отсутствуют
554	780175.18	1309775.25	данные отсутствуют	данные отсутствуют
555	780159.12	1309796.81	данные отсутствуют	данные отсутствуют
560	779957.08	1310068.96	данные отсутствуют	данные отсутствуют
597	779452.25	1314153.01	данные отсутствуют	данные отсутствуют
599	779090.18	1313813.56	данные отсутствуют	данные отсутствуют
599	779090.18	1313813.56	данные отсутствуют	данные отсутствуют
660	782875	1318947.69	данные отсутствуют	данные отсутствуют
660	782875	1318947.69	данные отсутствуют	данные отсутствуют
695	782890.59	1318829.55	данные отсутствуют	данные отсутствуют
696	782887.79	1318842.4	данные отсутствуют	данные отсутствуют
697	782889.18	1318844.78	данные отсутствуют	данные отсутствуют
698	782902.77	1318847.19	данные отсутствуют	данные отсутствуют
699	782906.35	1318833.25	данные отсутствуют	данные отсутствуют
700	782904.9	1318830.77	данные отсутствуют	данные отсутствуют

Государственный регистратор		ФГИС ЕГРН
полное наименование должности	подпись	инициалы, фамилия

М.П.

<b>Земельный участок</b>			
(вид объекта недвижимости)			
Лист № ____ Раздела <b>4.2</b>	Всего листов раздела <b>4.2</b> : ____	Всего разделов: ____	Всего листов выписки: ____
<b>30.09.2021 № 99/2021/420872043</b>			
Кадастровый номер:		<b>02:17:000000:187 (единое землепользование)</b>	

Номер точки	Координаты, м		Описание закрепления на местности	Средняя квадратическая погрешность определения координат характерных точек границы части земельного участка, м
	X	Y		
1	2	3	4	5
727	779933.14	1315615.46	данные отсутствуют	данные отсутствуют
748	784057.42	1316345.28	данные отсутствуют	данные отсутствуют
861	780193.38	1316209.49	данные отсутствуют	данные отсутствуют
960	781055.99	1319555.93	данные отсутствуют	данные отсутствуют
961	780988.83	1319541.59	данные отсутствуют	данные отсутствуют
962	780930.81	1319516.58	данные отсутствуют	данные отсутствуют
963	781061.48	1320332.16	данные отсутствуют	данные отсутствуют
964	781081	1320316.61	данные отсутствуют	данные отсутствуют
965	781116.05	1320299.41	данные отсутствуют	данные отсутствуют
966	781125.98	1320273.29	данные отсутствуют	данные отсутствуют
967	781143.51	1320263.36	данные отсутствуют	данные отсутствуют
968	781157.07	1320232.28	данные отсутствуют	данные отсутствуют
979	781155.83	1320307.35	данные отсутствуют	данные отсутствуют
980	781128.04	1320338.44	данные отсутствуют	данные отсутствуют
981	781065.7	1320368.37	данные отсутствуют	данные отсутствуют
982	781075.94	1320435.6	данные отсутствуют	данные отсутствуют
983	780917.53	1319439.89	данные отсутствуют	данные отсутствуют

Государственный регистратор		ФГИС ЕГРН
полное наименование должности	подпись	инициалы, фамилия

М.П.

Земельный участок				
(вид объекта недвижимости)				
Лист № ____ Раздела <b>4.2</b>		Всего листов раздела <b>4.2</b> : ____		Всего разделов: ____
30.09.2021 № 99/2021/420872043				
Кадастровый номер:			02:17:000000:187 (единое землепользование)	
Номер точки	Координаты, м		Описание закрепления на местности	Средняя квадратическая погрешность определения координат характерных точек границы части земельного участка, м
	X	Y		
1	2	3	4	5
1025	780583.74	1317261.78	данные отсутствуют	данные отсутствуют
1027	780508.85	1317065.71	данные отсутствуют	данные отсутствуют
1049	780584.33	1317261.77	данные отсутствуют	данные отсутствуют
1073	777107.52	1313233.24	данные отсутствуют	данные отсутствуют
1076	784053.15	1316345.28	данные отсутствуют	данные отсутствуют
1077	784048.1	1316292.06	данные отсутствуют	данные отсутствуют
1078	784013.8	1315966.19	данные отсутствуют	данные отсутствуют
1079	783780.79	1315980.45	данные отсутствуют	данные отсутствуют
1080	783793.84	1315958.11	данные отсутствуют	данные отсутствуют
1081	784013.23	1315944.69	данные отсутствуют	данные отсутствуют
1082	780275.84	1315346.83	данные отсутствуют	данные отсутствуют
1083	780521.44	1315558.23	данные отсутствуют	данные отсутствуют
1084	780524.93	1315589.6	данные отсутствуют	данные отсутствуют
1085	780230.29	1315335.99	данные отсутствуют	данные отсутствуют
1086	780331.14	1316544.05	данные отсутствуют	данные отсутствуют
1087	780203.25	1316204.71	данные отсутствуют	данные отсутствуют
1088	779840.92	1315243.28	данные отсутствуют	данные отсутствуют
Государственный регистратор				ФГИС ЕГРН
полное наименование должности			подпись	инициалы, фамилия

М.П.

Раздел 4.2

Выписка из Единого государственного реестра недвижимости об объекте недвижимости  
Сведения о частях земельного участка

Земельный участок				
(вид объекта недвижимости)				
Лист № ____ Раздела <b>4.2</b>		Всего листов раздела <b>4.2</b> : ____		Всего разделов: ____
30.09.2021 № 99/2021/420872043				
Кадастровый номер:			02:17:000000:187 (единое землепользование)	
Номер точки	Координаты, м		Описание закрепления на местности	Средняя квадратическая погрешность определения координат характерных точек границы части земельного участка, м
	X	Y		
1	2	3	4	5
1089	780184.47	1316154.89	данные отсутствуют	данные отсутствуют
1090	780167.12	1316169.77	данные отсутствуют	данные отсутствуют
1091	779815.66	1315237.27	данные отсутствуют	данные отсутствуют
1092	780212.15	1309740.76	данные отсутствуют	данные отсутствуют
1093	780157.22	1309799.48	данные отсутствуют	данные отсутствуют
1094	779894.53	1309959.82	данные отсутствуют	данные отсутствуют
1095	779958.9	1310066.41	данные отсутствуют	данные отсутствуют
1096	779945.55	1310085.89	данные отсутствуют	данные отсутствуют
1097	779876.13	1309970.94	данные отсутствуют	данные отсутствуют
1098	779761.76	1310039.35	данные отсутствуют	данные отсутствуют
1099	779732.9	1310031.56	данные отсутствуют	данные отсутствуют
1100	779874.24	1309947.02	данные отсутствуют	данные отсутствуют
1101	778714.9	1313689.53	данные отсутствуют	данные отсутствуют
1102	779097.17	1313808.67	данные отсутствуют	данные отсутствуют
1103	779186.13	1313798.69	данные отсутствуют	данные отсутствуют
1104	779350.8	1314127.65	данные отсутствуют	данные отсутствуют
1105	779323.33	1314120.78	данные отсутствуют	данные отсутствуют
Государственный регистратор				ФГИС ЕГРН
полное наименование должности			подпись	инициалы, фамилия

М.П.

<b>Земельный участок</b>			
(вид объекта недвижимости)			
Лист № ____ Раздела <b>4.2</b>	Всего листов раздела <b>4.2</b> : ____	Всего разделов: ____	Всего листов выписки: ____
<b>30.09.2021 № 99/2021/420872043</b>			
Кадастровый номер:		<b>02:17:000000:187 (единое землепользование)</b>	

Номер точки	Координаты, м		Описание закрепления на местности	Средняя квадратическая погрешность определения координат характерных точек границы части земельного участка, м
	X	Y		
1	2	3	4	5
1106	779175.19	1313824.86	данные отсутствуют	данные отсутствуют
1107	779176.23	1313823.55	данные отсутствуют	данные отсутствуют
1107	779176.23	1313823.55	данные отсутствуют	данные отсутствуют
1108	779183.65	1313824.45	данные отсутствуют	данные отсутствуют
1108	779183.65	1313824.45	данные отсутствуют	данные отсутствуют
1109	779183.89	1313822.47	данные отсутствуют	данные отсутствуют
1109	779183.89	1313822.47	данные отсутствуют	данные отсутствуют
1110	779176.57	1313821.57	данные отсутствуют	данные отсутствуют
1110	779176.57	1313821.57	данные отсутствуют	данные отсутствуют
1111	779174.27	1313813.89	данные отсутствуют	данные отсутствуют
1111	779174.27	1313813.89	данные отсутствуют	данные отсутствуют
1112	779172.36	1313814.47	данные отсутствуют	данные отсутствуют
1112	779172.36	1313814.47	данные отсутствуют	данные отсутствуют
1113	779174.69	1313822.27	данные отсутствуют	данные отсутствуют
1113	779174.69	1313822.27	данные отсутствуют	данные отсутствуют
1114	779174.2	1313822.88	данные отсутствуют	данные отсутствуют
1115	779173.62	1313821.72	данные отсутствуют	данные отсутствуют

Государственный регистратор		ФГИС ЕГРН
полное наименование должности	подпись	инициалы, фамилия

М.П.

<b>Земельный участок</b>			
(вид объекта недвижимости)			
Лист № ____ Раздела <b>4.2</b>	Всего листов раздела <b>4.2</b> : ____	Всего разделов: ____	Всего листов выписки: ____
<b>30.09.2021 № 99/2021/420872043</b>			
Кадастровый номер:		<b>02:17:000000:187 (единое землепользование)</b>	

Номер точки	Координаты, м		Описание закрепления на местности	Средняя квадратическая погрешность определения координат характерных точек границы части земельного участка, м
	X	Y		
1	2	3	4	5
1116	779098.17	1313830.19	данные отсутствуют	данные отсутствуют
1117	778839.63	1313750.93	данные отсутствуют	данные отсутствуют
1118	778711.16	1313710.89	данные отсутствуют	данные отсутствуют
1119	779014.28	1313783.75	данные отсутствуют	данные отсутствуют
1119	779014.28	1313783.75	данные отсутствуют	данные отсутствуют
1120	779013.79	1313785.95	данные отсутствуют	данные отсутствуют
1120	779013.79	1313785.95	данные отсутствуют	данные отсутствуют
1121	779015.99	1313786.43	данные отсутствуют	данные отсутствуют
1121	779015.99	1313786.43	данные отсутствуют	данные отсутствуют
1122	779016.47	1313784.23	данные отсутствуют	данные отсутствуют
1122	779016.47	1313784.23	данные отсутствуют	данные отсутствуют
1123	778909.63	1313759.48	данные отсутствуют	данные отсутствуют
1123	778909.63	1313759.48	данные отсутствуют	данные отсутствуют
1124	778909.15	1313761.68	данные отсутствуют	данные отсутствуют
1124	778909.15	1313761.68	данные отсутствуют	данные отсутствуют
1125	778911.35	1313762.16	данные отсутствуют	данные отсутствуют
1125	778911.35	1313762.16	данные отсутствуют	данные отсутствуют

Государственный регистратор		ФГИС ЕГРН
полное наименование должности	подпись	инициалы, фамилия

М.П.

Земельный участок				
(вид объекта недвижимости)				
Лист № ____ Раздела <b>4.2</b>		Всего листов раздела <b>4.2</b> : ____		Всего разделов: ____
30.09.2021 № 99/2021/420872043				
Кадастровый номер:			02:17:000000:187 (единое землепользование)	
Номер точки	Координаты, м		Описание закрепления на местности	Средняя квадратическая погрешность определения координат характерных точек границы части земельного участка, м
	X	Y		
1	2	3	4	5
1126	778911.83	1313759.96	данные отсутствуют	данные отсутствуют
1126	778911.83	1313759.96	данные отсутствуют	данные отсутствуют
1127	778797.74	1313733.43	данные отсутствуют	данные отсутствуют
1127	778797.74	1313733.43	данные отсутствуют	данные отсутствуют
1128	778797.26	1313735.62	данные отсутствуют	данные отсутствуют
1128	778797.26	1313735.62	данные отсутствуют	данные отсутствуют
1129	778799.46	1313736.11	данные отсутствуют	данные отсутствуют
1129	778799.46	1313736.11	данные отсутствуют	данные отсутствуют
1130	778799.94	1313733.91	данные отсутствуют	данные отсутствуют
1130	778799.94	1313733.91	данные отсутствуют	данные отсутствуют
1131	776990.73	1313085.6	данные отсутствуют	данные отсутствуют
1132	777153.78	1313164.34	данные отсутствуют	данные отсутствуют
1133	777106	1313232.16	данные отсутствуют	данные отсутствуют
1134	777123.91	1313173.79	данные отсутствуют	данные отсутствуют
1135	776981.4	1313104.97	данные отсутствуют	данные отсутствуют
1136	776815.56	1313025.22	данные отсутствуют	данные отсутствуют
1137	776712.55	1312951.83	данные отсутствуют	данные отсутствуют
Государственный регистратор				ФГИС ЕГРН
полное наименование должности			подпись	инициалы, фамилия

М.П.

Раздел 4.2

Выписка из Единого государственного реестра недвижимости об объекте недвижимости  
Сведения о частях земельного участка

Земельный участок				
(вид объекта недвижимости)				
Лист № ____ Раздела <b>4.2</b>		Всего листов раздела <b>4.2</b> : ____		Всего разделов: ____
30.09.2021 № 99/2021/420872043				
Кадастровый номер:			02:17:000000:187 (единое землепользование)	
Номер точки	Координаты, м		Описание закрепления на местности	Средняя квадратическая погрешность определения координат характерных точек границы части земельного участка, м
	X	Y		
1	2	3	4	5
1138	780693.88	1318232.07	данные отсутствуют	данные отсутствуют
1139	780698.37	1318260.42	данные отсутствуют	данные отсутствуют
1140	780661.57	1318305.07	данные отсутствуют	данные отсутствуют
1141	780717.12	1318621	данные отсутствуют	данные отсутствуют
1142	780699.91	1318647.76	данные отсутствуют	данные отсутствуют
1143	780699.35	1318644.09	данные отсутствуют	данные отсутствуют
1144	780638.68	1318299.04	данные отсутствуют	данные отсутствуют
1145	780424.95	1316801.52	данные отсутствуют	данные отсутствуют
1146	780522.35	1317058.49	данные отсутствуют	данные отсутствуют
1147	780589.49	1317296.29	данные отсутствуют	данные отсутствуют
1148	780588.53	1317293.75	данные отсутствуют	данные отсутствуют
1149	780411.05	1316809.71	данные отсутствуют	данные отсутствуют
1150	780404.26	1316746.91	данные отсутствуют	данные отсутствуют
1151	780417.25	1316781.2	данные отсутствуют	данные отсутствуют
1152	780403.3	1316789.42	данные отсутствуют	данные отсутствуют
1153	780391.39	1316758.26	данные отсутствуют	данные отсутствуют
1154	780728.27	1318224.15	данные отсутствуют	данные отсутствуют
Государственный регистратор				ФГИС ЕГРН
полное наименование должности			подпись	инициалы, фамилия

М.П.

<b>Земельный участок</b>			
(вид объекта недвижимости)			
Лист № ____ Раздела <b>4.2</b>	Всего листов раздела <b>4.2</b> : ____	Всего разделов: ____	Всего листов выписки: ____
<b>30.09.2021 № 99/2021/420872043</b>			
Кадастровый номер:		<b>02:17:000000:187 (единое землепользование)</b>	

Номер точки	Координаты, м		Описание закрепления на местности	Средняя квадратическая погрешность определения координат характерных точек границы части земельного участка, м
	X	Y		
1	2	3	4	5
1155	780727.95	1318224.54	данные отсутствуют	данные отсутствуют
1156	780723.66	1318195.93	данные отсутствуют	данные отсутствуют
1157	780723.99	1318195.54	данные отсутствуют	данные отсутствуют
1158	780696.82	1318652.55	данные отсутствуют	данные отсутствуют
1159	780669.49	1318695.05	данные отсутствуют	данные отсутствуют
1160	780666.32	1318676.28	данные отсутствуют	данные отсутствуют
1161	780586.41	1318198.23	данные отсутствуют	данные отсутствуют
1162	780620.32	1318194.88	данные отсутствуют	данные отсутствуют
1163	780320.72	1316785.68	данные отсутствуют	данные отсутствуют
1164	780341.77	1316838.04	данные отсутствуют	данные отсутствуют
1165	780384.38	1316939.38	данные отсутствуют	данные отсутствуют
1166	780427.68	1317035.57	данные отсутствуют	данные отсутствуют
1167	780446.15	1317162.12	данные отсутствуют	данные отсутствуют
1168	780564.77	1317865.82	данные отсутствуют	данные отсутствуют
1169	780582.8	1317986.48	данные отсутствуют	данные отсутствуют
1170	780605.33	1318105.21	данные отсутствуют	данные отсутствуют
1171	780614.11	1318157.75	данные отсутствуют	данные отсутствуют
Государственный регистратор				ФГИС ЕГРН
полное наименование должности			подпись	инициалы, фамилия

М.П.

Раздел 4.2

<b>Земельный участок</b>			
(вид объекта недвижимости)			
Лист № ____ Раздела <b>4.2</b>	Всего листов раздела <b>4.2</b> : ____	Всего разделов: ____	Всего листов выписки: ____
<b>30.09.2021 № 99/2021/420872043</b>			
Кадастровый номер:		<b>02:17:000000:187 (единое землепользование)</b>	

Номер точки	Координаты, м		Описание закрепления на местности	Средняя квадратическая погрешность определения координат характерных точек границы части земельного участка, м
	X	Y		
1	2	3	4	5
1172	780580.22	1318161.15	данные отсутствуют	данные отсутствуют
1173	780571.89	1318111.36	данные отсутствуют	данные отсутствуют
1174	780549.34	1317992.49	данные отсутствуют	данные отсутствуют
1175	780531.21	1317871.28	данные отсутствуют	данные отсутствуют
1176	780412.59	1317167.58	данные отсутствуют	данные отсутствуют
1177	780395.68	1317047.32	данные отсутствуют	данные отсутствуют
1178	780353.28	1316953.15	данные отсутствуют	данные отсутствуют
1179	780310.37	1316851.09	данные отсутствуют	данные отсутствуют
1180	780295.1	1316813.07	данные отсутствуют	данные отсутствуют
1181	780204.69	1316503.93	данные отсутствуют	данные отсутствуют
1182	780246.83	1316608	данные отсутствуют	данные отсутствуют
1183	780293.23	1316717.23	данные отсутствуют	данные отсутствуют
1184	780314.37	1316769.85	данные отсутствуют	данные отсутствуют
1185	780130.14	1316324.67	данные отсутствуют	данные отсутствуют
1186	779864.61	1315631.86	данные отсутствуют	данные отсутствуют
1187	779866.01	1315635.61	данные отсутствуют	данные отсутствуют
1188	779887.35	1315670.73	данные отсутствуют	данные отсутствуют
Государственный регистратор				ФГИС ЕГРН
полное наименование должности			подпись	инициалы, фамилия

М.П.

Земельный участок				
(вид объекта недвижимости)				
Лист № ____ Раздела <b>4.2</b>		Всего листов раздела <b>4.2</b> : ____		Всего разделов: ____
30.09.2021 № 99/2021/420872043				
Кадастровый номер:			02:17:000000:187 (единое землепользование)	
Номер точки	Координаты, м		Описание закрепления на местности	Средняя квадратическая погрешность определения координат характерных точек границы части земельного участка, м
	X	Y		
1	2	3	4	5
1189	779875.86	1315704.71	данные отсутствуют	данные отсутствуют
1190	779878.42	1315710.94	данные отсутствуют	данные отсутствуют
1191	779851.72	1315735.37	данные отсутствуют	данные отсутствуют
1192	779842	1315711.75	данные отсутствуют	данные отсутствуют
1193	779841.62	1315699.84	данные отсутствуют	данные отсутствуют
1194	778713.46	1313697.71	данные отсутствуют	данные отсутствуют
1195	779179.58	1313805.93	данные отсутствуют	данные отсутствуют
1196	779191.33	1313815.71	данные отсутствуют	данные отсутствуют
1197	779323.53	1314120.83	данные отсутствуют	данные отсутствуют
1198	779281.98	1314110.44	данные отсутствуют	данные отсутствуют
1199	779163.56	1313837.12	данные отсутствуют	данные отсутствуют
1200	779093.7	1313820.9	данные отсутствуют	данные отсутствуют
1201	778728.1	1313723.05	данные отсутствуют	данные отсутствуют
1202	778709.61	1313719.72	данные отсутствуют	данные отсутствуют
1203	779264.04	1314028.34	данные отсутствуют	данные отсутствуют
1204	779264.93	1314030.4	данные отсутствуют	данные отсутствуют
1205	779267	1314029.51	данные отсутствуют	данные отсутствуют
Государственный регистратор				ФГИС ЕГРН
полное наименование должности			подпись	инициалы, фамилия

М.П.

Раздел 4.2

Выписка из Единого государственного реестра недвижимости об объекте недвижимости  
Сведения о частях земельного участка

Земельный участок				
(вид объекта недвижимости)				
Лист № ____ Раздела <b>4.2</b>		Всего листов раздела <b>4.2</b> : ____		Всего разделов: ____
30.09.2021 № 99/2021/420872043				
Кадастровый номер:			02:17:000000:187 (единое землепользование)	
Номер точки	Координаты, м		Описание закрепления на местности	Средняя квадратическая погрешность определения координат характерных точек границы части земельного участка, м
	X	Y		
1	2	3	4	5
1206	779266.11	1314027.45	данные отсутствуют	данные отсутствуют
1207	779215.18	1313915.93	данные отсутствуют	данные отсутствуют
1208	779216.07	1313917.99	данные отсутствуют	данные отсутствуют
1209	779218.14	1313917.1	данные отсутствуют	данные отсутствуют
1210	779217.25	1313915.04	данные отсутствуют	данные отсутствуют
1211	779169.89	1313828.29	данные отсутствуют	данные отсутствуют
1212	779171.46	1313829.54	данные отсутствуют	данные отсутствуют
1213	779093.45	1313802.25	данные отсутствуют	данные отсутствуют
1214	779092.97	1313804.45	данные отсутствуют	данные отсутствуют
1215	779095.17	1313804.93	данные отсутствуют	данные отсутствуют
1216	779095.65	1313802.74	данные отсутствуют	данные отсутствуют
1217	781006.91	1319991.59	данные отсутствуют	данные отсутствуют
1218	781014.59	1320039.51	данные отсутствуют	данные отсутствуют
1219	781013.05	1320040.32	данные отсутствуют	данные отсутствуют
1220	781005.42	1319992.37	данные отсутствуют	данные отсутствуют
1221	782889.84	1318896.01	данные отсутствуют	данные отсутствуют
1222	782789.67	1318955.82	данные отсутствуют	данные отсутствуют
Государственный регистратор				ФГИС ЕГРН
полное наименование должности			подпись	инициалы, фамилия

М.П.

Земельный участок				
(вид объекта недвижимости)				
Лист № ____ Раздела <b>4.2</b>		Всего листов раздела <b>4.2</b> : ____		Всего разделов: ____
30.09.2021 № 99/2021/420872043				
Кадастровый номер:			02:17:000000:187 (единое землепользование)	
Номер точки	Координаты, м		Описание закрепления на местности	Средняя квадратическая погрешность определения координат характерных точек границы части земельного участка, м
	X	Y		
1	2	3	4	5
1223	782594.71	1318974.39	данные отсутствуют	данные отсутствуют
1224	782878.71	1318804.81	данные отсутствуют	данные отсутствуют
1225	782923.74	1318777.9	данные отсутствуют	данные отсутствуют
1226	781009.66	1320008.73	данные отсутствуют	данные отсутствуют
1227	781008.15	1320009.51	данные отсутствуют	данные отсутствуют
1228	780994.23	1319922	данные отсутствуют	данные отсутствуют
1229	780995.64	1319921.25	данные отсутствуют	данные отсутствуют
1230	781057.37	1319556.65	данные отсутствуют	данные отсутствуют
1231	781162.7	1320227.85	данные отсутствуют	данные отсутствуют
1232	781171.51	1320284	данные отсутствуют	данные отсутствуют
1233	781044.81	1319476.6	данные отсутствуют	данные отсутствуют
1234	779994.89	1315773.8	данные отсутствуют	данные отсутствуют
1235	779997	1315771.87	данные отсутствуют	данные отсутствуют
1236	780743.89	1318579.37	данные отсутствуют	данные отсутствуют
1237	780680.37	1318188.97	данные отсутствуют	данные отсутствуют
1238	780511.77	1317189.78	данные отсутствуют	данные отсутствуют
1239	780535.52	1317308.98	данные отсутствуют	данные отсутствуют
Государственный регистратор				ФГИС ЕГРН
полное наименование должности			подпись	инициалы, фамилия

М.П.

Земельный участок				
(вид объекта недвижимости)				
Лист № ____ Раздела <b>4.2</b>		Всего листов раздела <b>4.2</b> : ____		Всего разделов: ____
30.09.2021 № 99/2021/420872043				
Кадастровый номер:			02:17:000000:187 (единое землепользование)	
Номер точки	Координаты, м		Описание закрепления на местности	Средняя квадратическая погрешность определения координат характерных точек границы части земельного участка, м
	X	Y		
1	2	3	4	5
1240	780652.34	1318016.71	данные отсутствуют	данные отсутствуют
1241	780674.3	1318151.71	данные отсутствуют	данные отсутствуют
1242	780049.14	1316023	данные отсутствуют	данные отсутствуют
1243	779849.03	1315992.75	данные отсутствуют	данные отсутствуют
1244	779865.02	1316035.36	данные отсутствуют	данные отсутствуют
1245	779764.05	1315766.37	данные отсутствуют	данные отсутствуют
1246	779749.39	1315727.32	данные отсутствуют	данные отсутствуют
1247	779861.85	1315624.44	данные отсутствуют	данные отсутствуют
1248	779866	1315635.61	данные отсутствуют	данные отсутствуют
1249	779477.03	1313892.78	данные отсутствуют	данные отсутствуют
1250	779358.85	1314129.66	данные отсутствуют	данные отсутствуют
1251	779146.14	1313617.44	данные отсутствуют	данные отсутствуют
1252	779378.15	1313654.65	данные отсутствуют	данные отсутствуют
1253	782902.89	1318850.54	данные отсутствуют	данные отсутствуют
1254	782649.61	1318969.16	данные отсутствуют	данные отсутствуют
1255	782661.46	1318963.02	данные отсутствуют	данные отсутствуют
1256	782677.22	1318958.08	данные отсутствуют	данные отсутствуют
Государственный регистратор				ФГИС ЕГРН
полное наименование должности			подпись	инициалы, фамилия

М.П.

Земельный участок				
(вид объекта недвижимости)				
Лист № ____ Раздела <u>4.2</u>		Всего листов раздела <u>4.2</u> : ____		Всего разделов: ____
30.09.2021 № 99/2021/420872043				
Кадастровый номер:			02:17:000000:187 (единое землепользование)	
Номер точки	Координаты, м		Описание закрепления на местности	Средняя квадратическая погрешность определения координат характерных точек границы части земельного участка, м
	X	Y		
1	2	3	4	5
1257	782688.61	1318944.8	данные отсутствуют	данные отсутствуют
1258	782706.36	1318928.17	данные отсутствуют	данные отсутствуют
1259	782719.35	1318917.98	данные отсутствуют	данные отсутствуют
1260	782733.85	1318910.06	данные отсутствуют	данные отсутствуют
1261	782753.35	1318902.05	данные отсутствуют	данные отсутствуют
1262	782769.39	1318898.11	данные отсутствуют	данные отсутствуют
1263	782785.86	1318896.87	данные отсутствуют	данные отсутствуют
1264	782803.07	1318897.65	данные отсутствуют	данные отсутствуют
1265	782819.44	1318899.83	данные отсутствуют	данные отсутствуют
1266	782838.31	1318905.4	данные отсутствуют	данные отсутствуют
1267	782849.95	1318889.03	данные отсутствуют	данные отсутствуют
1268	782864.59	1318874.21	данные отсутствуют	данные отсутствуют
1269	782877.3	1318863.65	данные отсутствуют	данные отсутствуют
1270	782891.56	1318855.33	данные отсутствуют	данные отсутствуют
1271	782879.12	1318933.33	данные отсутствуют	данные отсутствуют
1272	782865.12	1318948.63	данные отсутствуют	данные отсутствуют
1273	782871.77	1318943.04	данные отсутствуют	данные отсутствуют
Государственный регистратор				ФГИС ЕГРН
полное наименование должности			подпись	инициалы, фамилия

М.П.

Раздел 4.2

Выписка из Единого государственного реестра недвижимости об объекте недвижимости  
Сведения о частях земельного участка

Земельный участок				
(вид объекта недвижимости)				
Лист № ____ Раздела <u>4.2</u>		Всего листов раздела <u>4.2</u> : ____		Всего разделов: ____
30.09.2021 № 99/2021/420872043				
Кадастровый номер:			02:17:000000:187 (единое землепользование)	
Номер точки	Координаты, м		Описание закрепления на местности	Средняя квадратическая погрешность определения координат характерных точек границы части земельного участка, м
	X	Y		
1	2	3	4	5
1274	782822.14	1318952.72	данные отсутствуют	данные отсутствуют
1275	782747.28	1318959.85	данные отсутствуют	данные отсутствуют
1276	782750.4	1318957.61	данные отсутствуют	данные отсутствуют
1277	782765.37	1318950.93	данные отсутствуют	данные отсутствуют
1278	782777.25	1318947.49	данные отсутствуют	данные отсутствуют
1279	782787.62	1318946.93	данные отсутствуют	данные отсутствуют
1280	782800.57	1318947.58	данные отсутствуют	данные отсутствуют
1281	782812.75	1318949.73	данные отсутствуют	данные отсутствуют
Государственный регистратор				ФГИС ЕГРН
полное наименование должности			подпись	инициалы, фамилия

М.П.



Земельный участок				
(вид объекта недвижимости)				
Лист № ____ Раздела <b>4.2</b>		Всего листов раздела <b>4.2</b> : ____		Всего разделов: ____
30.09.2021 № 99/2021/420872043				
Кадастровый номер:			02:17:000000:187 (единое землепользование)	
Сведения о характерных точках границы части (частей) земельного участка				
Учетный номер части: 7				
Система координат: МСК-05				
Зона №				
Номер точки	Координаты, м		Описание закрепления на местности	Средняя квадратическая погрешность определения координат характерных точек границы части земельного участка, м
	X	Y		
1	2	3	4	5
129	780081.7	1316099.71	данные отсутствуют	данные отсутствуют
131	780014.17	1316032.99	данные отсутствуют	данные отсутствуют
132	780309.23	1316775.09	данные отсутствуют	данные отсутствуют
132	780309.23	1316775.09	данные отсутствуют	данные отсутствуют
133	780336.51	1316747.28	данные отсутствуют	данные отсутствуют
134	780329.65	1316726.51	данные отсутствуют	данные отсутствуют
135	780311.45	1316675.98	данные отсутствуют	данные отсутствуют
136	780263.03	1316554.9	данные отсутствуют	данные отсутствуют
137	780190.19	1316380.53	данные отсутствуют	данные отсутствуют
138	780154.84	1316287.11	данные отсутствуют	данные отсутствуют
139	780099.34	1316146.13	данные отсутствуют	данные отсутствуют
140	780388.79	1316874.82	данные отсутствуют	данные отсутствуют
141	780381.14	1316870.83	данные отсутствуют	данные отсутствуют
142	780375.65	1316860.06	данные отсутствуют	данные отсутствуют
143	780378.1	1316850.44	данные отсутствуют	данные отсутствуют
144	780358.06	1316797.54	данные отсутствуют	данные отсутствуют
Государственный регистратор			ФГИС ЕГРН	
полное наименование должности			подпись	
			инициалы, фамилия	

М.П.

Раздел 4.2

Земельный участок				
(вид объекта недвижимости)				
Лист № ____ Раздела <b>4.2</b>		Всего листов раздела <b>4.2</b> : ____		Всего разделов: ____
30.09.2021 № 99/2021/420872043				
Кадастровый номер:			02:17:000000:187 (единое землепользование)	
Номер точки	Координаты, м		Описание закрепления на местности	Средняя квадратическая погрешность определения координат характерных точек границы части земельного участка, м
	X	Y		
1	2	3	4	5
145	780344.87	1316772.55	данные отсутствуют	данные отсутствуют
146	780341.77	1316763.18	данные отсутствуют	данные отсутствуют
147	780270.39	1316840.43	данные отсутствуют	данные отсутствуют
148	780275.99	1316858.72	данные отсутствуют	данные отсутствуют
149	780424.42	1317281.44	данные отсутствуют	данные отсутствуют
150	780580.04	1318161.17	данные отсутствуют	данные отсутствуют
157	780492.71	1317138.16	данные отсутствуют	данные отсутствуют
158	780421.61	1316959.19	данные отсутствуют	данные отсутствуют
159	780415.83	1317040.29	данные отсутствуют	данные отсутствуют
159	780415.83	1317040.29	данные отсутствуют	данные отсутствуют
160	780416.51	1317042.17	данные отсутствуют	данные отсутствуют
160	780416.51	1317042.17	данные отсутствуют	данные отсутствуют
161	780408.54	1317045.04	данные отсутствуют	данные отсутствуют
161	780408.54	1317045.04	данные отсутствуют	данные отсутствуют
162	780407.87	1317043.15	данные отсутствуют	данные отсутствуют
162	780407.87	1317043.15	данные отсутствуют	данные отсутствуют
163	780430.4	1317163.6	данные отсутствуют	данные отсутствуют
Государственный регистратор			ФГИС ЕГРН	
полное наименование должности			подпись	
			инициалы, фамилия	

М.П.

Земельный участок				
(вид объекта недвижимости)				
Лист № ____ Раздела <b>4.2</b>		Всего листов раздела <b>4.2</b> : ____		Всего разделов: ____
30.09.2021 № 99/2021/420872043				
Кадастровый номер:			02:17:000000:187 (единое землепользование)	
Номер точки	Координаты, м		Описание закрепления на местности	Средняя квадратическая погрешность определения координат характерных точек границы части земельного участка, м
	X	Y		
1	2	3	4	5
163	780430.4	1317163.6	данные отсутствуют	данные отсутствуют
164	780430.78	1317165.82	данные отсутствуют	данные отсутствуют
164	780430.78	1317165.82	данные отсутствуют	данные отсутствуют
165	780428.55	1317166.19	данные отсутствуют	данные отсутствуют
165	780428.55	1317166.19	данные отсутствуют	данные отсутствуют
166	780428.18	1317163.97	данные отсутствуют	данные отсутствуют
166	780428.18	1317163.97	данные отсутствуют	данные отсутствуют
167	780489.89	1317514.57	данные отсутствуют	данные отсутствуют
167	780489.89	1317514.57	данные отсутствуют	данные отсутствуют
168	780490.25	1317516.79	данные отсутствуют	данные отсутствуют
168	780490.25	1317516.79	данные отсутствуют	данные отсутствуют
169	780488.03	1317517.16	данные отсутствуют	данные отсутствуют
169	780488.03	1317517.16	данные отсутствуют	данные отсутствуют
170	780487.66	1317514.94	данные отсутствуют	данные отсутствуют
170	780487.66	1317514.94	данные отсутствуют	данные отсутствуют
171	780549.13	1317867.25	данные отсутствуют	данные отсутствуют
171	780549.13	1317867.25	данные отсутствуют	данные отсутствуют
Государственный регистратор				ФГИС ЕГРН
полное наименование должности			подпись	инициалы, фамилия

М.П.

Раздел 4.2

Выписка из Единого государственного реестра недвижимости об объекте недвижимости  
Сведения о частях земельного участка

Земельный участок				
(вид объекта недвижимости)				
Лист № ____ Раздела <b>4.2</b>		Всего листов раздела <b>4.2</b> : ____		Всего разделов: ____
30.09.2021 № 99/2021/420872043				
Кадастровый номер:			02:17:000000:187 (единое землепользование)	
Номер точки	Координаты, м		Описание закрепления на местности	Средняя квадратическая погрешность определения координат характерных точек границы части земельного участка, м
	X	Y		
1	2	3	4	5
172	780549.5	1317869.47	данные отсутствуют	данные отсутствуют
172	780549.5	1317869.47	данные отсутствуют	данные отсутствуют
173	780547.28	1317869.84	данные отсутствуют	данные отсутствуют
173	780547.28	1317869.84	данные отсутствуют	данные отсутствуют
174	780546.91	1317867.62	данные отсутствуют	данные отсутствуют
174	780546.91	1317867.62	данные отсутствуют	данные отсутствуют
175	780589.58	1318107.22	данные отсутствуют	данные отсутствуют
175	780589.58	1318107.22	данные отсутствуют	данные отсутствуют
176	780589.95	1318109.44	данные отсутствуют	данные отсутствуют
176	780589.95	1318109.44	данные отсутствуют	данные отсутствуют
177	780587.73	1318109.81	данные отсутствуют	данные отсутствуют
177	780587.73	1318109.81	данные отсутствуют	данные отсутствуют
178	780587.36	1318107.59	данные отсутствуют	данные отсутствуют
178	780587.36	1318107.59	данные отсутствуют	данные отсутствуют
179	780529.26	1317749.29	данные отсутствуют	данные отсутствуют
179	780529.26	1317749.29	данные отсутствуют	данные отсутствуют
180	780529.63	1317751.51	данные отсутствуют	данные отсутствуют
Государственный регистратор				ФГИС ЕГРН
полное наименование должности			подпись	инициалы, фамилия

М.П.

<b>Земельный участок</b>			
(вид объекта недвижимости)			
Лист № ____ Раздела <b>4.2</b>	Всего листов раздела <b>4.2</b> : ____	Всего разделов: ____	Всего листов выписки: ____
<b>30.09.2021 № 99/2021/420872043</b>			
Кадастровый номер:		<b>02:17:000000:187 (единое землепользование)</b>	

Номер точки	Координаты, м		Описание закрепления на местности	Средняя квадратическая погрешность определения координат характерных точек границы части земельного участка, м
	X	Y		
1	2	3	4	5
180	780529.63	1317751.51	данные отсутствуют	данные отсутствуют
181	780527.41	1317751.88	данные отсутствуют	данные отсутствуют
181	780527.41	1317751.88	данные отсутствуют	данные отсутствуют
182	780527.04	1317749.66	данные отсутствуют	данные отсутствуют
182	780527.04	1317749.66	данные отсутствуют	данные отсутствуют
183	780369.42	1316944.59	данные отсутствуют	данные отсутствуют
183	780369.42	1316944.59	данные отсутствуют	данные отсутствуют
184	780370.28	1316946.67	данные отсутствуют	данные отсутствуют
184	780370.28	1316946.67	данные отсутствуют	данные отсутствуют
185	780368.19	1316947.52	данные отсутствуют	данные отсутствуют
185	780368.19	1316947.52	данные отсутствуют	данные отсутствуют
186	780367.34	1316945.44	данные отсутствуют	данные отсутствуют
186	780367.34	1316945.44	данные отсутствуют	данные отсутствуют
187	780326.57	1316840.72	данные отсутствуют	данные отсутствуют
187	780326.57	1316840.72	данные отсутствуют	данные отсутствуют
188	780327.43	1316842.8	данные отсутствуют	данные отсутствуют
188	780327.43	1316842.8	данные отсутствуют	данные отсутствуют

Государственный регистратор		ФГИС ЕГРН
полное наименование должности	подпись	инициалы, фамилия

М.П.

<b>Земельный участок</b>			
(вид объекта недвижимости)			
Лист № ____ Раздела <b>4.2</b>	Всего листов раздела <b>4.2</b> : ____	Всего разделов: ____	Всего листов выписки: ____
<b>30.09.2021 № 99/2021/420872043</b>			
Кадастровый номер:		<b>02:17:000000:187 (единое землепользование)</b>	

Номер точки	Координаты, м		Описание закрепления на местности	Средняя квадратическая погрешность определения координат характерных точек границы части земельного участка, м
	X	Y		
1	2	3	4	5
189	780325.35	1316843.65	данные отсутствуют	данные отсутствуют
189	780325.35	1316843.65	данные отсутствуют	данные отсутствуют
190	780324.49	1316841.57	данные отсутствуют	данные отсутствуют
190	780324.49	1316841.57	данные отсутствуют	данные отсутствуют
191	780450.18	1317280.06	данные отсутствуют	данные отсутствуют
191	780450.18	1317280.06	данные отсутствуют	данные отсутствуют
192	780450.55	1317282.28	данные отсутствуют	данные отсутствуют
192	780450.55	1317282.28	данные отсутствуют	данные отсутствуют
193	780448.33	1317282.65	данные отсутствуют	данные отсутствуют
193	780448.33	1317282.65	данные отсутствуют	данные отсутствуют
194	780447.97	1317280.43	данные отсутствуют	данные отсутствуют
194	780447.97	1317280.43	данные отсутствуют	данные отсутствуют
195	780510.19	1317636.3	данные отсутствуют	данные отсутствуют
195	780510.19	1317636.3	данные отсутствуют	данные отсутствуют
196	780510.56	1317638.52	данные отсутствуют	данные отсутствуют
196	780510.56	1317638.52	данные отсутствуют	данные отсутствуют
197	780508.34	1317638.88	данные отсутствуют	данные отсутствуют

Государственный регистратор		ФГИС ЕГРН
полное наименование должности	подпись	инициалы, фамилия

М.П.

Земельный участок				
(вид объекта недвижимости)				
Лист № ____ Раздела <b>4.2</b>		Всего листов раздела <b>4.2</b> : ____		Всего разделов: ____
30.09.2021 № 99/2021/420872043				
Кадастровый номер:			02:17:000000:187 (единое землепользование)	
Номер точки	Координаты, м		Описание закрепления на местности	Средняя квадратическая погрешность определения координат характерных точек границы части земельного участка, м
	X	Y		
1	2	3	4	5
197	780508.34	1317638.88	данные отсутствуют	данные отсутствуют
198	780507.97	1317636.67	данные отсутствуют	данные отсутствуют
198	780507.97	1317636.67	данные отсутствуют	данные отсутствуют
199	780569.82	1317989.94	данные отсутствуют	данные отсутствуют
199	780569.82	1317989.94	данные отсутствуют	данные отсутствуют
200	780570.18	1317992.16	данные отсутствуют	данные отсутствуют
200	780570.18	1317992.16	данные отсутствуют	данные отсутствуют
201	780567.97	1317992.53	данные отсутствуют	данные отсутствуют
201	780567.97	1317992.53	данные отсутствуют	данные отсутствуют
202	780567.6	1317990.31	данные отсутствуют	данные отсутствуют
202	780567.6	1317990.31	данные отсутствуют	данные отсутствуют
203	780469.99	1317396.97	данные отсутствуют	данные отсутствуют
203	780469.99	1317396.97	данные отсутствуют	данные отсутствуют
204	780470.36	1317399.19	данные отсутствуют	данные отсутствуют
204	780470.36	1317399.19	данные отсутствуют	данные отсутствуют
205	780468.14	1317399.55	данные отсутствуют	данные отсутствуют
205	780468.14	1317399.55	данные отсутствуют	данные отсутствуют
Государственный регистратор				ФГИС ЕГРН
полное наименование должности			подпись	инициалы, фамилия

М.П.

Раздел 4.2

Выписка из Единого государственного реестра недвижимости об объекте недвижимости  
Сведения о частях земельного участка

Земельный участок				
(вид объекта недвижимости)				
Лист № ____ Раздела <b>4.2</b>		Всего листов раздела <b>4.2</b> : ____		Всего разделов: ____
30.09.2021 № 99/2021/420872043				
Кадастровый номер:			02:17:000000:187 (единое землепользование)	
Номер точки	Координаты, м		Описание закрепления на местности	Средняя квадратическая погрешность определения координат характерных точек границы части земельного участка, м
	X	Y		
1	2	3	4	5
206	780467.77	1317397.34	данные отсутствуют	данные отсутствуют
206	780467.77	1317397.34	данные отсутствуют	данные отсутствуют
209	780586.72	1318198.76	данные отсутствуют	данные отсутствуют
210	780674.04	1318687.97	данные отсутствуют	данные отсутствуют
214	780629.93	1318346.61	данные отсутствуют	данные отсутствуют
214	780629.93	1318346.61	данные отсутствуют	данные отсутствуют
215	780630.3	1318348.83	данные отсутствуют	данные отсутствуют
215	780630.3	1318348.83	данные отсутствуют	данные отсутствуют
216	780628.08	1318349.2	данные отсутствуют	данные отсутствуют
216	780628.08	1318349.2	данные отсутствуют	данные отсутствуют
217	780627.71	1318346.98	данные отсутствуют	данные отсутствуют
217	780627.71	1318346.98	данные отсутствуют	данные отсутствуют
218	780609.19	1318223.53	данные отсутствуют	данные отсутствуют
218	780609.19	1318223.53	данные отсутствуют	данные отсутствуют
219	780609.56	1318225.75	данные отсутствуют	данные отсутствуют
219	780609.56	1318225.75	данные отсутствуют	данные отсутствуют
220	780607.34	1318226.12	данные отсутствуют	данные отсутствуют
Государственный регистратор				ФГИС ЕГРН
полное наименование должности			подпись	инициалы, фамилия

М.П.

Земельный участок				
(вид объекта недвижимости)				
Лист № ____ Раздела <b>4.2</b>		Всего листов раздела <b>4.2</b> : ____		Всего разделов: ____
30.09.2021 № 99/2021/420872043				
Кадастровый номер:			02:17:000000:187 (единое землепользование)	
Номер точки	Координаты, м		Описание закрепления на местности	Средняя квадратическая погрешность определения координат характерных точек границы части земельного участка, м
	X	Y		
1	2	3	4	5
220	780607.34	1318226.12	данные отсутствуют	данные отсутствуют
221	780606.97	1318223.9	данные отсутствуют	данные отсутствуют
221	780606.97	1318223.9	данные отсутствуют	данные отсутствуют
222	780649.98	1318465.53	данные отсутствуют	данные отсутствуют
222	780649.98	1318465.53	данные отсутствуют	данные отсутствуют
223	780650.35	1318467.75	данные отсутствуют	данные отсутствуют
223	780650.35	1318467.75	данные отсутствуют	данные отсутствуют
224	780648.13	1318468.12	данные отсутствуют	данные отсутствуют
224	780648.13	1318468.12	данные отсутствуют	данные отсутствуют
225	780647.76	1318465.9	данные отсутствуют	данные отсутствуют
225	780647.76	1318465.9	данные отсутствуют	данные отсутствуют
226	780669.58	1318582.02	данные отсутствуют	данные отсутствуют
226	780669.58	1318582.02	данные отсутствуют	данные отсутствуют
227	780669.95	1318584.24	данные отсутствуют	данные отсутствуют
227	780669.95	1318584.24	данные отсутствуют	данные отсутствуют
228	780667.74	1318584.61	данные отсутствуют	данные отсутствуют
228	780667.74	1318584.61	данные отсутствуют	данные отсутствуют
Государственный регистратор				ФГИС ЕГРН
полное наименование должности			подпись	инициалы, фамилия

М.П.

Раздел 4.2

Выписка из Единого государственного реестра недвижимости об объекте недвижимости  
Сведения о частях земельного участка

Земельный участок				
(вид объекта недвижимости)				
Лист № ____ Раздела <b>4.2</b>		Всего листов раздела <b>4.2</b> : ____		Всего разделов: ____
30.09.2021 № 99/2021/420872043				
Кадастровый номер:			02:17:000000:187 (единое землепользование)	
Номер точки	Координаты, м		Описание закрепления на местности	Средняя квадратическая погрешность определения координат характерных точек границы части земельного участка, м
	X	Y		
1	2	3	4	5
229	780667.37	1318582.39	данные отсутствуют	данные отсутствуют
229	780667.37	1318582.39	данные отсутствуют	данные отсутствуют
330	779817.74	1315757.46	данные отсутствуют	данные отсутствуют
331	779839.92	1315755.05	данные отсутствуют	данные отсутствуют
332	779839.33	1315753.47	данные отсутствуют	данные отсутствуют
333	779837.43	1315748.43	данные отсутствуют	данные отсутствуют
334	779857.85	1315729.76	данные отсутствуют	данные отсутствуют
334	779857.85	1315729.76	данные отсутствуют	данные отсутствуют
335	779900.16	1315691.05	данные отсутствуют	данные отсутствуют
336	779895.87	1315684.74	данные отсутствуют	данные отсутствуют
411	779905.4	1316032.48	данные отсутствуют	данные отсутствуют
412	779908.29	1316020.92	данные отсутствуют	данные отсутствуют
413	779922.74	1316014.18	данные отсутствуют	данные отсутствуют
414	779922.74	1315998.76	данные отсутствуют	данные отсутствуют
415	779856.27	1315995.88	данные отсутствуют	данные отсутствуют
456	779769.09	1315764.69	данные отсутствуют	данные отсутствуют
457	779788.84	1315762.76	данные отсутствуют	данные отсутствуют
Государственный регистратор				ФГИС ЕГРН
полное наименование должности			подпись	инициалы, фамилия

М.П.

<b>Земельный участок</b>			
(вид объекта недвижимости)			
Лист № ____ Раздела <b>4.2</b>	Всего листов раздела <b>4.2</b> : ____	Всего разделов: ____	Всего листов выписки: ____
<b>30.09.2021 № 99/2021/420872043</b>			
Кадастровый номер:		<b>02:17:000000:187 (единое землепользование)</b>	

Номер точки	Координаты, м		Описание закрепления на местности	Средняя квадратическая погрешность определения координат характерных точек границы части земельного участка, м
	X	Y		
1	2	3	4	5
458	779795.58	1315758.43	данные отсутствуют	данные отсутствуют
551	780187.89	1309760.89	данные отсутствуют	данные отсутствуют
553	780180.82	1309767.72	данные отсутствуют	данные отсутствуют
554	780175.18	1309775.25	данные отсутствуют	данные отсутствуют
555	780159.12	1309796.81	данные отсутствуют	данные отсутствуют
560	779957.08	1310068.96	данные отсутствуют	данные отсутствуют
597	779452.25	1314153.01	данные отсутствуют	данные отсутствуют
599	779090.18	1313813.56	данные отсутствуют	данные отсутствуют
599	779090.18	1313813.56	данные отсутствуют	данные отсутствуют
660	782875	1318947.69	данные отсутствуют	данные отсутствуют
660	782875	1318947.69	данные отсутствуют	данные отсутствуют
695	782890.59	1318829.55	данные отсутствуют	данные отсутствуют
696	782887.79	1318842.4	данные отсутствуют	данные отсутствуют
697	782889.18	1318844.78	данные отсутствуют	данные отсутствуют
698	782902.77	1318847.19	данные отсутствуют	данные отсутствуют
699	782906.35	1318833.25	данные отсутствуют	данные отсутствуют
700	782904.9	1318830.77	данные отсутствуют	данные отсутствуют
Государственный регистратор				ФГИС ЕГРН
полное наименование должности			подпись	инициалы, фамилия

М.П.

Раздел 4.2

Выписка из Единого государственного реестра недвижимости об объекте недвижимости  
Сведения о частях земельного участка

<b>Земельный участок</b>			
(вид объекта недвижимости)			
Лист № ____ Раздела <b>4.2</b>	Всего листов раздела <b>4.2</b> : ____	Всего разделов: ____	Всего листов выписки: ____
<b>30.09.2021 № 99/2021/420872043</b>			
Кадастровый номер:		<b>02:17:000000:187 (единое землепользование)</b>	

Номер точки	Координаты, м		Описание закрепления на местности	Средняя квадратическая погрешность определения координат характерных точек границы части земельного участка, м
	X	Y		
1	2	3	4	5
727	779933.14	1315615.46	данные отсутствуют	данные отсутствуют
748	784057.42	1316345.28	данные отсутствуют	данные отсутствуют
861	780193.38	1316209.49	данные отсутствуют	данные отсутствуют
960	781055.99	1319555.93	данные отсутствуют	данные отсутствуют
961	780988.83	1319541.59	данные отсутствуют	данные отсутствуют
962	780930.81	1319516.58	данные отсутствуют	данные отсутствуют
963	781061.48	1320332.16	данные отсутствуют	данные отсутствуют
964	781081	1320316.61	данные отсутствуют	данные отсутствуют
965	781116.05	1320299.41	данные отсутствуют	данные отсутствуют
966	781125.98	1320273.29	данные отсутствуют	данные отсутствуют
967	781143.51	1320263.36	данные отсутствуют	данные отсутствуют
968	781157.07	1320232.28	данные отсутствуют	данные отсутствуют
979	781155.83	1320307.35	данные отсутствуют	данные отсутствуют
980	781128.04	1320338.44	данные отсутствуют	данные отсутствуют
981	781065.7	1320368.37	данные отсутствуют	данные отсутствуют
982	781075.94	1320435.6	данные отсутствуют	данные отсутствуют
983	780917.53	1319439.89	данные отсутствуют	данные отсутствуют
Государственный регистратор				ФГИС ЕГРН
полное наименование должности			подпись	инициалы, фамилия

М.П.

<b>Земельный участок</b>			
(вид объекта недвижимости)			
Лист № ____ Раздела <b>4.2</b>	Всего листов раздела <b>4.2</b> : ____	Всего разделов: ____	Всего листов выписки: ____
<b>30.09.2021 № 99/2021/420872043</b>			
Кадастровый номер:		<b>02:17:000000:187 (единое землепользование)</b>	

Номер точки	Координаты, м		Описание закрепления на местности	Средняя квадратическая погрешность определения координат характерных точек границы части земельного участка, м
	X	Y		
1	2	3	4	5
1025	780583.74	1317261.78	данные отсутствуют	данные отсутствуют
1027	780508.85	1317065.71	данные отсутствуют	данные отсутствуют
1049	780584.33	1317261.77	данные отсутствуют	данные отсутствуют
1073	777107.52	1313233.24	данные отсутствуют	данные отсутствуют
1076	784053.15	1316345.28	данные отсутствуют	данные отсутствуют
1077	784048.1	1316292.06	данные отсутствуют	данные отсутствуют
1078	784013.8	1315966.19	данные отсутствуют	данные отсутствуют
1079	783780.79	1315980.45	данные отсутствуют	данные отсутствуют
1080	783793.84	1315958.11	данные отсутствуют	данные отсутствуют
1081	784013.23	1315944.69	данные отсутствуют	данные отсутствуют
1082	780275.84	1315346.83	данные отсутствуют	данные отсутствуют
1083	780521.44	1315558.23	данные отсутствуют	данные отсутствуют
1084	780524.93	1315589.6	данные отсутствуют	данные отсутствуют
1085	780230.29	1315335.99	данные отсутствуют	данные отсутствуют
1086	780331.14	1316544.05	данные отсутствуют	данные отсутствуют
1087	780203.25	1316204.71	данные отсутствуют	данные отсутствуют
1088	779840.92	1315243.28	данные отсутствуют	данные отсутствуют

Государственный регистратор		ФГИС ЕГРН
полное наименование должности	подпись	инициалы, фамилия

М.П.

<b>Земельный участок</b>			
(вид объекта недвижимости)			
Лист № ____ Раздела <b>4.2</b>	Всего листов раздела <b>4.2</b> : ____	Всего разделов: ____	Всего листов выписки: ____
<b>30.09.2021 № 99/2021/420872043</b>			
Кадастровый номер:		<b>02:17:000000:187 (единое землепользование)</b>	

Номер точки	Координаты, м		Описание закрепления на местности	Средняя квадратическая погрешность определения координат характерных точек границы части земельного участка, м
	X	Y		
1	2	3	4	5
1089	780184.47	1316154.89	данные отсутствуют	данные отсутствуют
1090	780167.12	1316169.77	данные отсутствуют	данные отсутствуют
1091	779815.66	1315237.27	данные отсутствуют	данные отсутствуют
1092	780212.15	1309740.76	данные отсутствуют	данные отсутствуют
1093	780157.22	1309799.48	данные отсутствуют	данные отсутствуют
1094	779894.53	1309959.82	данные отсутствуют	данные отсутствуют
1095	779958.9	1310066.41	данные отсутствуют	данные отсутствуют
1096	779945.55	1310085.89	данные отсутствуют	данные отсутствуют
1097	779876.13	1309970.94	данные отсутствуют	данные отсутствуют
1098	779761.76	1310039.35	данные отсутствуют	данные отсутствуют
1099	779732.9	1310031.56	данные отсутствуют	данные отсутствуют
1100	779874.24	1309947.02	данные отсутствуют	данные отсутствуют
1101	778714.9	1313689.53	данные отсутствуют	данные отсутствуют
1102	779097.17	1313808.67	данные отсутствуют	данные отсутствуют
1103	779186.13	1313798.69	данные отсутствуют	данные отсутствуют
1104	779350.8	1314127.65	данные отсутствуют	данные отсутствуют
1105	779323.33	1314120.78	данные отсутствуют	данные отсутствуют

Государственный регистратор		ФГИС ЕГРН
полное наименование должности	подпись	инициалы, фамилия

М.П.

<b>Земельный участок</b>			
(вид объекта недвижимости)			
Лист № ____ Раздела <b>4.2</b>	Всего листов раздела <b>4.2</b> : ____	Всего разделов: ____	Всего листов выписки: ____
<b>30.09.2021 № 99/2021/420872043</b>			
Кадастровый номер:		<b>02:17:000000:187 (единое землепользование)</b>	

Номер точки	Координаты, м		Описание закрепления на местности	Средняя квадратическая погрешность определения координат характерных точек границы части земельного участка, м
	X	Y		
1	2	3	4	5
1106	779175.19	1313824.86	данные отсутствуют	данные отсутствуют
1107	779176.23	1313823.55	данные отсутствуют	данные отсутствуют
1107	779176.23	1313823.55	данные отсутствуют	данные отсутствуют
1108	779183.65	1313824.45	данные отсутствуют	данные отсутствуют
1108	779183.65	1313824.45	данные отсутствуют	данные отсутствуют
1109	779183.89	1313822.47	данные отсутствуют	данные отсутствуют
1109	779183.89	1313822.47	данные отсутствуют	данные отсутствуют
1110	779176.57	1313821.57	данные отсутствуют	данные отсутствуют
1110	779176.57	1313821.57	данные отсутствуют	данные отсутствуют
1111	779174.27	1313813.89	данные отсутствуют	данные отсутствуют
1111	779174.27	1313813.89	данные отсутствуют	данные отсутствуют
1112	779172.36	1313814.47	данные отсутствуют	данные отсутствуют
1112	779172.36	1313814.47	данные отсутствуют	данные отсутствуют
1113	779174.69	1313822.27	данные отсутствуют	данные отсутствуют
1113	779174.69	1313822.27	данные отсутствуют	данные отсутствуют
1114	779174.2	1313822.88	данные отсутствуют	данные отсутствуют
1115	779173.62	1313821.72	данные отсутствуют	данные отсутствуют
Государственный регистратор				ФГИС ЕГРН
полное наименование должности			подпись	инициалы, фамилия

М.П.

Раздел 4.2

Выписка из Единого государственного реестра недвижимости об объекте недвижимости  
Сведения о частях земельного участка

<b>Земельный участок</b>			
(вид объекта недвижимости)			
Лист № ____ Раздела <b>4.2</b>	Всего листов раздела <b>4.2</b> : ____	Всего разделов: ____	Всего листов выписки: ____
<b>30.09.2021 № 99/2021/420872043</b>			
Кадастровый номер:		<b>02:17:000000:187 (единое землепользование)</b>	

Номер точки	Координаты, м		Описание закрепления на местности	Средняя квадратическая погрешность определения координат характерных точек границы части земельного участка, м
	X	Y		
1	2	3	4	5
1116	779098.17	1313830.19	данные отсутствуют	данные отсутствуют
1117	778839.63	1313750.93	данные отсутствуют	данные отсутствуют
1118	778711.16	1313710.89	данные отсутствуют	данные отсутствуют
1119	779014.28	1313783.75	данные отсутствуют	данные отсутствуют
1119	779014.28	1313783.75	данные отсутствуют	данные отсутствуют
1120	779013.79	1313785.95	данные отсутствуют	данные отсутствуют
1120	779013.79	1313785.95	данные отсутствуют	данные отсутствуют
1121	779015.99	1313786.43	данные отсутствуют	данные отсутствуют
1121	779015.99	1313786.43	данные отсутствуют	данные отсутствуют
1122	779016.47	1313784.23	данные отсутствуют	данные отсутствуют
1122	779016.47	1313784.23	данные отсутствуют	данные отсутствуют
1123	778909.63	1313759.48	данные отсутствуют	данные отсутствуют
1123	778909.63	1313759.48	данные отсутствуют	данные отсутствуют
1124	778909.15	1313761.68	данные отсутствуют	данные отсутствуют
1124	778909.15	1313761.68	данные отсутствуют	данные отсутствуют
1125	778911.35	1313762.16	данные отсутствуют	данные отсутствуют
1125	778911.35	1313762.16	данные отсутствуют	данные отсутствуют
Государственный регистратор				ФГИС ЕГРН
полное наименование должности			подпись	инициалы, фамилия

М.П.



<b>Земельный участок</b>			
(вид объекта недвижимости)			
Лист № ____ Раздела <b>4.2</b>	Всего листов раздела <b>4.2</b> : ____	Всего разделов: ____	Всего листов выписки: ____
<b>30.09.2021 № 99/2021/420872043</b>			
Кадастровый номер:		<b>02:17:000000:187 (единое землепользование)</b>	

Номер точки	Координаты, м		Описание закрепления на местности	Средняя квадратическая погрешность определения координат характерных точек границы части земельного участка, м
	X	Y		
1	2	3	4	5
1126	778911.83	1313759.96	данные отсутствуют	данные отсутствуют
1126	778911.83	1313759.96	данные отсутствуют	данные отсутствуют
1127	778797.74	1313733.43	данные отсутствуют	данные отсутствуют
1127	778797.74	1313733.43	данные отсутствуют	данные отсутствуют
1128	778797.26	1313735.62	данные отсутствуют	данные отсутствуют
1128	778797.26	1313735.62	данные отсутствуют	данные отсутствуют
1129	778799.46	1313736.11	данные отсутствуют	данные отсутствуют
1129	778799.46	1313736.11	данные отсутствуют	данные отсутствуют
1130	778799.94	1313733.91	данные отсутствуют	данные отсутствуют
1130	778799.94	1313733.91	данные отсутствуют	данные отсутствуют
1131	776990.73	1313085.6	данные отсутствуют	данные отсутствуют
1132	777153.78	1313164.34	данные отсутствуют	данные отсутствуют
1133	777106	1313232.16	данные отсутствуют	данные отсутствуют
1134	777123.91	1313173.79	данные отсутствуют	данные отсутствуют
1135	776981.4	1313104.97	данные отсутствуют	данные отсутствуют
1136	776815.56	1313025.22	данные отсутствуют	данные отсутствуют
1137	776712.55	1312951.83	данные отсутствуют	данные отсутствуют

Государственный регистратор		ФГИС ЕГРН
полное наименование должности	подпись	инициалы, фамилия

М.П.

<b>Земельный участок</b>			
(вид объекта недвижимости)			
Лист № ____ Раздела <b>4.2</b>	Всего листов раздела <b>4.2</b> : ____	Всего разделов: ____	Всего листов выписки: ____
<b>30.09.2021 № 99/2021/420872043</b>			
Кадастровый номер:		<b>02:17:000000:187 (единое землепользование)</b>	

Номер точки	Координаты, м		Описание закрепления на местности	Средняя квадратическая погрешность определения координат характерных точек границы части земельного участка, м
	X	Y		
1	2	3	4	5
1138	780693.88	1318232.07	данные отсутствуют	данные отсутствуют
1139	780698.37	1318260.42	данные отсутствуют	данные отсутствуют
1140	780661.57	1318305.07	данные отсутствуют	данные отсутствуют
1141	780717.12	1318621	данные отсутствуют	данные отсутствуют
1142	780699.91	1318647.76	данные отсутствуют	данные отсутствуют
1143	780699.35	1318644.09	данные отсутствуют	данные отсутствуют
1144	780638.68	1318299.04	данные отсутствуют	данные отсутствуют
1145	780424.95	1316801.52	данные отсутствуют	данные отсутствуют
1146	780522.35	1317058.49	данные отсутствуют	данные отсутствуют
1147	780589.49	1317296.29	данные отсутствуют	данные отсутствуют
1148	780588.53	1317293.75	данные отсутствуют	данные отсутствуют
1149	780411.05	1316809.71	данные отсутствуют	данные отсутствуют
1150	780404.26	1316746.91	данные отсутствуют	данные отсутствуют
1151	780417.25	1316781.2	данные отсутствуют	данные отсутствуют
1152	780403.3	1316789.42	данные отсутствуют	данные отсутствуют
1153	780391.39	1316758.26	данные отсутствуют	данные отсутствуют
1154	780728.27	1318224.15	данные отсутствуют	данные отсутствуют

Государственный регистратор		ФГИС ЕГРН
полное наименование должности	подпись	инициалы, фамилия

М.П.

Земельный участок				
(вид объекта недвижимости)				
Лист № ____ Раздела <b>4.2</b>		Всего листов раздела <b>4.2</b> : ____		Всего разделов: ____
30.09.2021 № 99/2021/420872043				
Кадастровый номер:			02:17:000000:187 (единое землепользование)	
Номер точки	Координаты, м		Описание закрепления на местности	Средняя квадратическая погрешность определения координат характерных точек границы части земельного участка, м
	X	Y		
1	2	3	4	5
1155	780727.95	1318224.54	данные отсутствуют	данные отсутствуют
1156	780723.66	1318195.93	данные отсутствуют	данные отсутствуют
1157	780723.99	1318195.54	данные отсутствуют	данные отсутствуют
1158	780696.82	1318652.55	данные отсутствуют	данные отсутствуют
1159	780669.49	1318695.05	данные отсутствуют	данные отсутствуют
1160	780666.32	1318676.28	данные отсутствуют	данные отсутствуют
1161	780586.41	1318198.23	данные отсутствуют	данные отсутствуют
1162	780620.32	1318194.88	данные отсутствуют	данные отсутствуют
1163	780320.72	1316785.68	данные отсутствуют	данные отсутствуют
1164	780341.77	1316838.04	данные отсутствуют	данные отсутствуют
1165	780384.38	1316939.38	данные отсутствуют	данные отсутствуют
1166	780427.68	1317035.57	данные отсутствуют	данные отсутствуют
1167	780446.15	1317162.12	данные отсутствуют	данные отсутствуют
1168	780564.77	1317865.82	данные отсутствуют	данные отсутствуют
1169	780582.8	1317986.48	данные отсутствуют	данные отсутствуют
1170	780605.33	1318105.21	данные отсутствуют	данные отсутствуют
1171	780614.11	1318157.75	данные отсутствуют	данные отсутствуют
Государственный регистратор				ФГИС ЕГРН
полное наименование должности			подпись	инициалы, фамилия

М.П.

Раздел 4.2

Выписка из Единого государственного реестра недвижимости об объекте недвижимости  
Сведения о частях земельного участка

Земельный участок				
(вид объекта недвижимости)				
Лист № ____ Раздела <b>4.2</b>		Всего листов раздела <b>4.2</b> : ____		Всего разделов: ____
30.09.2021 № 99/2021/420872043				
Кадастровый номер:			02:17:000000:187 (единое землепользование)	
Номер точки	Координаты, м		Описание закрепления на местности	Средняя квадратическая погрешность определения координат характерных точек границы части земельного участка, м
	X	Y		
1	2	3	4	5
1172	780580.22	1318161.15	данные отсутствуют	данные отсутствуют
1173	780571.89	1318111.36	данные отсутствуют	данные отсутствуют
1174	780549.34	1317992.49	данные отсутствуют	данные отсутствуют
1175	780531.21	1317871.28	данные отсутствуют	данные отсутствуют
1176	780412.59	1317167.58	данные отсутствуют	данные отсутствуют
1177	780395.68	1317047.32	данные отсутствуют	данные отсутствуют
1178	780353.28	1316953.15	данные отсутствуют	данные отсутствуют
1179	780310.37	1316851.09	данные отсутствуют	данные отсутствуют
1180	780295.1	1316813.07	данные отсутствуют	данные отсутствуют
1181	780204.69	1316503.93	данные отсутствуют	данные отсутствуют
1182	780246.83	1316608	данные отсутствуют	данные отсутствуют
1183	780293.23	1316717.23	данные отсутствуют	данные отсутствуют
1184	780314.37	1316769.85	данные отсутствуют	данные отсутствуют
1185	780130.14	1316324.67	данные отсутствуют	данные отсутствуют
1186	779864.61	1315631.86	данные отсутствуют	данные отсутствуют
1187	779866.01	1315635.61	данные отсутствуют	данные отсутствуют
1188	779887.35	1315670.73	данные отсутствуют	данные отсутствуют
Государственный регистратор				ФГИС ЕГРН
полное наименование должности			подпись	инициалы, фамилия

М.П.

<b>Земельный участок</b>			
(вид объекта недвижимости)			
Лист № ____ Раздела <b>4.2</b>	Всего листов раздела <b>4.2</b> : ____	Всего разделов: ____	Всего листов выписки: ____
<b>30.09.2021 № 99/2021/420872043</b>			
Кадастровый номер:		<b>02:17:000000:187 (единое землепользование)</b>	

Номер точки	Координаты, м		Описание закрепления на местности	Средняя квадратическая погрешность определения координат характерных точек границы части земельного участка, м
	X	Y		
1	2	3	4	5
1189	779875.86	1315704.71	данные отсутствуют	данные отсутствуют
1190	779878.42	1315710.94	данные отсутствуют	данные отсутствуют
1191	779851.72	1315735.37	данные отсутствуют	данные отсутствуют
1192	779842	1315711.75	данные отсутствуют	данные отсутствуют
1193	779841.62	1315699.84	данные отсутствуют	данные отсутствуют
1194	778713.46	1313697.71	данные отсутствуют	данные отсутствуют
1195	779179.58	1313805.93	данные отсутствуют	данные отсутствуют
1196	779191.33	1313815.71	данные отсутствуют	данные отсутствуют
1197	779323.53	1314120.83	данные отсутствуют	данные отсутствуют
1198	779281.98	1314110.44	данные отсутствуют	данные отсутствуют
1199	779163.56	1313837.12	данные отсутствуют	данные отсутствуют
1200	779093.7	1313820.9	данные отсутствуют	данные отсутствуют
1201	778728.1	1313723.05	данные отсутствуют	данные отсутствуют
1202	778709.61	1313719.72	данные отсутствуют	данные отсутствуют
1203	779264.04	1314028.34	данные отсутствуют	данные отсутствуют
1204	779264.93	1314030.4	данные отсутствуют	данные отсутствуют
1205	779267	1314029.51	данные отсутствуют	данные отсутствуют

Государственный регистратор		ФГИС ЕГРН
полное наименование должности	подпись	инициалы, фамилия

М.П.

<b>Земельный участок</b>			
(вид объекта недвижимости)			
Лист № ____ Раздела <b>4.2</b>	Всего листов раздела <b>4.2</b> : ____	Всего разделов: ____	Всего листов выписки: ____
<b>30.09.2021 № 99/2021/420872043</b>			
Кадастровый номер:		<b>02:17:000000:187 (единое землепользование)</b>	

Номер точки	Координаты, м		Описание закрепления на местности	Средняя квадратическая погрешность определения координат характерных точек границы части земельного участка, м
	X	Y		
1	2	3	4	5
1206	779266.11	1314027.45	данные отсутствуют	данные отсутствуют
1207	779215.18	1313915.93	данные отсутствуют	данные отсутствуют
1208	779216.07	1313917.99	данные отсутствуют	данные отсутствуют
1209	779218.14	1313917.1	данные отсутствуют	данные отсутствуют
1210	779217.25	1313915.04	данные отсутствуют	данные отсутствуют
1211	779169.89	1313828.29	данные отсутствуют	данные отсутствуют
1212	779171.46	1313829.54	данные отсутствуют	данные отсутствуют
1213	779093.45	1313802.25	данные отсутствуют	данные отсутствуют
1214	779092.97	1313804.45	данные отсутствуют	данные отсутствуют
1215	779095.17	1313804.93	данные отсутствуют	данные отсутствуют
1216	779095.65	1313802.74	данные отсутствуют	данные отсутствуют
1217	781006.91	1319991.59	данные отсутствуют	данные отсутствуют
1218	781014.59	1320039.51	данные отсутствуют	данные отсутствуют
1219	781013.05	1320040.32	данные отсутствуют	данные отсутствуют
1220	781005.42	1319992.37	данные отсутствуют	данные отсутствуют
1221	782889.84	1318896.01	данные отсутствуют	данные отсутствуют
1222	782789.67	1318955.82	данные отсутствуют	данные отсутствуют

Государственный регистратор		ФГИС ЕГРН
полное наименование должности	подпись	инициалы, фамилия

М.П.

<b>Земельный участок</b>			
(вид объекта недвижимости)			
Лист № ____ Раздела <b>4.2</b>	Всего листов раздела <b>4.2</b> : ____	Всего разделов: ____	Всего листов выписки: ____
<b>30.09.2021 № 99/2021/420872043</b>			
Кадастровый номер:		<b>02:17:000000:187 (единое землепользование)</b>	

Номер точки	Координаты, м		Описание закрепления на местности	Средняя квадратическая погрешность определения координат характерных точек границы части земельного участка, м
	X	Y		
1	2	3	4	5
1223	782594.71	1318974.39	данные отсутствуют	данные отсутствуют
1224	782878.71	1318804.81	данные отсутствуют	данные отсутствуют
1225	782923.74	1318777.9	данные отсутствуют	данные отсутствуют
1226	781009.66	1320008.73	данные отсутствуют	данные отсутствуют
1227	781008.15	1320009.51	данные отсутствуют	данные отсутствуют
1228	780994.23	1319922	данные отсутствуют	данные отсутствуют
1229	780995.64	1319921.25	данные отсутствуют	данные отсутствуют
1230	781057.37	1319556.65	данные отсутствуют	данные отсутствуют
1231	781162.7	1320227.85	данные отсутствуют	данные отсутствуют
1232	781171.51	1320284	данные отсутствуют	данные отсутствуют
1233	781044.81	1319476.6	данные отсутствуют	данные отсутствуют
1234	779994.89	1315773.8	данные отсутствуют	данные отсутствуют
1235	779997	1315771.87	данные отсутствуют	данные отсутствуют
1236	780743.89	1318579.37	данные отсутствуют	данные отсутствуют
1237	780680.37	1318188.97	данные отсутствуют	данные отсутствуют
1238	780511.77	1317189.78	данные отсутствуют	данные отсутствуют
1239	780535.52	1317308.98	данные отсутствуют	данные отсутствуют
Государственный регистратор				ФГИС ЕГРН
полное наименование должности			подпись	инициалы, фамилия

М.П.

Раздел 4.2

Выписка из Единого государственного реестра недвижимости об объекте недвижимости  
Сведения о частях земельного участка

<b>Земельный участок</b>			
(вид объекта недвижимости)			
Лист № ____ Раздела <b>4.2</b>	Всего листов раздела <b>4.2</b> : ____	Всего разделов: ____	Всего листов выписки: ____
<b>30.09.2021 № 99/2021/420872043</b>			
Кадастровый номер:		<b>02:17:000000:187 (единое землепользование)</b>	

Номер точки	Координаты, м		Описание закрепления на местности	Средняя квадратическая погрешность определения координат характерных точек границы части земельного участка, м
	X	Y		
1	2	3	4	5
1240	780652.34	1318016.71	данные отсутствуют	данные отсутствуют
1241	780674.3	1318151.71	данные отсутствуют	данные отсутствуют
1242	780049.14	1316023	данные отсутствуют	данные отсутствуют
1243	779849.03	1315992.75	данные отсутствуют	данные отсутствуют
1244	779865.02	1316035.36	данные отсутствуют	данные отсутствуют
1245	779764.05	1315766.37	данные отсутствуют	данные отсутствуют
1246	779749.39	1315727.32	данные отсутствуют	данные отсутствуют
1247	779861.85	1315624.44	данные отсутствуют	данные отсутствуют
1248	779866	1315635.61	данные отсутствуют	данные отсутствуют
1249	779477.03	1313892.78	данные отсутствуют	данные отсутствуют
1250	779358.85	1314129.66	данные отсутствуют	данные отсутствуют
1251	779146.14	1313617.44	данные отсутствуют	данные отсутствуют
1252	779378.15	1313654.65	данные отсутствуют	данные отсутствуют
1253	782902.89	1318850.54	данные отсутствуют	данные отсутствуют
1254	782649.61	1318969.16	данные отсутствуют	данные отсутствуют
1255	782661.46	1318963.02	данные отсутствуют	данные отсутствуют
1256	782677.22	1318958.08	данные отсутствуют	данные отсутствуют
Государственный регистратор				ФГИС ЕГРН
полное наименование должности			подпись	инициалы, фамилия

М.П.

Земельный участок				
(вид объекта недвижимости)				
Лист № ____ Раздела <u>4.2</u>		Всего листов раздела <u>4.2</u> : ____		Всего разделов: ____
30.09.2021 № 99/2021/420872043				
Кадастровый номер:			02:17:000000:187 (единое землепользование)	
Номер точки	Координаты, м		Описание закрепления на местности	Средняя квадратическая погрешность определения координат характерных точек границы части земельного участка, м
	X	Y		
1	2	3	4	5
1257	782688.61	1318944.8	данные отсутствуют	данные отсутствуют
1258	782706.36	1318928.17	данные отсутствуют	данные отсутствуют
1259	782719.35	1318917.98	данные отсутствуют	данные отсутствуют
1260	782733.85	1318910.06	данные отсутствуют	данные отсутствуют
1261	782753.35	1318902.05	данные отсутствуют	данные отсутствуют
1262	782769.39	1318898.11	данные отсутствуют	данные отсутствуют
1263	782785.86	1318896.87	данные отсутствуют	данные отсутствуют
1264	782803.07	1318897.65	данные отсутствуют	данные отсутствуют
1265	782819.44	1318899.83	данные отсутствуют	данные отсутствуют
1266	782838.31	1318905.4	данные отсутствуют	данные отсутствуют
1267	782849.95	1318889.03	данные отсутствуют	данные отсутствуют
1268	782864.59	1318874.21	данные отсутствуют	данные отсутствуют
1269	782877.3	1318863.65	данные отсутствуют	данные отсутствуют
1270	782891.56	1318855.33	данные отсутствуют	данные отсутствуют
1271	782879.12	1318933.33	данные отсутствуют	данные отсутствуют
1272	782865.12	1318948.63	данные отсутствуют	данные отсутствуют
1273	782871.77	1318943.04	данные отсутствуют	данные отсутствуют
Государственный регистратор				ФГИС ЕГРН
полное наименование должности			подпись	инициалы, фамилия

М.П.

Земельный участок				
(вид объекта недвижимости)				
Лист № ____ Раздела <u>4.2</u>		Всего листов раздела <u>4.2</u> : ____		Всего разделов: ____
30.09.2021 № 99/2021/420872043				
Кадастровый номер:			02:17:000000:187 (единое землепользование)	
Номер точки	Координаты, м		Описание закрепления на местности	Средняя квадратическая погрешность определения координат характерных точек границы части земельного участка, м
	X	Y		
1	2	3	4	5
1274	782822.14	1318952.72	данные отсутствуют	данные отсутствуют
1275	782747.28	1318959.85	данные отсутствуют	данные отсутствуют
1276	782750.4	1318957.61	данные отсутствуют	данные отсутствуют
1277	782765.37	1318950.93	данные отсутствуют	данные отсутствуют
1278	782777.25	1318947.49	данные отсутствуют	данные отсутствуют
1279	782787.62	1318946.93	данные отсутствуют	данные отсутствуют
1280	782800.57	1318947.58	данные отсутствуют	данные отсутствуют
1281	782812.75	1318949.73	данные отсутствуют	данные отсутствуют
Государственный регистратор				ФГИС ЕГРН
полное наименование должности			подпись	инициалы, фамилия

М.П.

Земельный участок				
(вид объекта недвижимости)				
Лист № ____ Раздела <b>4.2</b>		Всего листов раздела <b>4.2</b> : ____		Всего разделов: ____
30.09.2021 № 99/2021/420872043				
Кадастровый номер:			02:17:000000:187 (единое землепользование)	
Сведения о характерных точках границы части (частей) земельного участка				
Учетный номер части: 8				
Система координат: МСК-05				
Зона №				
Номер точки	Координаты, м		Описание закрепления на местности	Средняя квадратическая погрешность определения координат характерных точек границы части земельного участка, м
	X	Y		
1	2	3	4	5
129	780081.7	1316099.71	данные отсутствуют	данные отсутствуют
131	780014.17	1316032.99	данные отсутствуют	данные отсутствуют
132	780309.23	1316775.09	данные отсутствуют	данные отсутствуют
132	780309.23	1316775.09	данные отсутствуют	данные отсутствуют
133	780336.51	1316747.28	данные отсутствуют	данные отсутствуют
134	780329.65	1316726.51	данные отсутствуют	данные отсутствуют
135	780311.45	1316675.98	данные отсутствуют	данные отсутствуют
136	780263.03	1316554.9	данные отсутствуют	данные отсутствуют
137	780190.19	1316380.53	данные отсутствуют	данные отсутствуют
138	780154.84	1316287.11	данные отсутствуют	данные отсутствуют
139	780099.34	1316146.13	данные отсутствуют	данные отсутствуют
140	780388.79	1316874.82	данные отсутствуют	данные отсутствуют
141	780381.14	1316870.83	данные отсутствуют	данные отсутствуют
142	780375.65	1316860.06	данные отсутствуют	данные отсутствуют
143	780378.1	1316850.44	данные отсутствуют	данные отсутствуют
144	780358.06	1316797.54	данные отсутствуют	данные отсутствуют
Государственный регистратор			ФГИС ЕГРН	
полное наименование должности			подпись	
			инициалы, фамилия	

М.П.

Раздел 4.2

Выписка из Единого государственного реестра недвижимости об объекте недвижимости  
Сведения о частях земельного участка

Земельный участок				
(вид объекта недвижимости)				
Лист № ____ Раздела <b>4.2</b>		Всего листов раздела <b>4.2</b> : ____		Всего разделов: ____
30.09.2021 № 99/2021/420872043				
Кадастровый номер:			02:17:000000:187 (единое землепользование)	
Номер точки	Координаты, м		Описание закрепления на местности	Средняя квадратическая погрешность определения координат характерных точек границы части земельного участка, м
	X	Y		
1	2	3	4	5
145	780344.87	1316772.55	данные отсутствуют	данные отсутствуют
146	780341.77	1316763.18	данные отсутствуют	данные отсутствуют
147	780270.39	1316840.43	данные отсутствуют	данные отсутствуют
148	780275.99	1316858.72	данные отсутствуют	данные отсутствуют
149	780424.42	1317281.44	данные отсутствуют	данные отсутствуют
150	780580.04	1318161.17	данные отсутствуют	данные отсутствуют
157	780492.71	1317138.16	данные отсутствуют	данные отсутствуют
158	780421.61	1316959.19	данные отсутствуют	данные отсутствуют
159	780415.83	1317040.29	данные отсутствуют	данные отсутствуют
159	780415.83	1317040.29	данные отсутствуют	данные отсутствуют
160	780416.51	1317042.17	данные отсутствуют	данные отсутствуют
160	780416.51	1317042.17	данные отсутствуют	данные отсутствуют
161	780408.54	1317045.04	данные отсутствуют	данные отсутствуют
161	780408.54	1317045.04	данные отсутствуют	данные отсутствуют
162	780407.87	1317043.15	данные отсутствуют	данные отсутствуют
162	780407.87	1317043.15	данные отсутствуют	данные отсутствуют
163	780430.4	1317163.6	данные отсутствуют	данные отсутствуют
Государственный регистратор			ФГИС ЕГРН	
полное наименование должности			подпись	
			инициалы, фамилия	

М.П.

<b>Земельный участок</b>			
(вид объекта недвижимости)			
Лист № ____ Раздела <b>4.2</b>	Всего листов раздела <b>4.2</b> : ____	Всего разделов: ____	Всего листов выписки: ____
<b>30.09.2021 № 99/2021/420872043</b>			
Кадастровый номер:		<b>02:17:000000:187 (единое землепользование)</b>	

Номер точки	Координаты, м		Описание закрепления на местности	Средняя квадратическая погрешность определения координат характерных точек границы части земельного участка, м
	X	Y		
1	2	3	4	5
163	780430.4	1317163.6	данные отсутствуют	данные отсутствуют
164	780430.78	1317165.82	данные отсутствуют	данные отсутствуют
164	780430.78	1317165.82	данные отсутствуют	данные отсутствуют
165	780428.55	1317166.19	данные отсутствуют	данные отсутствуют
165	780428.55	1317166.19	данные отсутствуют	данные отсутствуют
166	780428.18	1317163.97	данные отсутствуют	данные отсутствуют
166	780428.18	1317163.97	данные отсутствуют	данные отсутствуют
167	780489.89	1317514.57	данные отсутствуют	данные отсутствуют
167	780489.89	1317514.57	данные отсутствуют	данные отсутствуют
168	780490.25	1317516.79	данные отсутствуют	данные отсутствуют
168	780490.25	1317516.79	данные отсутствуют	данные отсутствуют
169	780488.03	1317517.16	данные отсутствуют	данные отсутствуют
169	780488.03	1317517.16	данные отсутствуют	данные отсутствуют
170	780487.66	1317514.94	данные отсутствуют	данные отсутствуют
170	780487.66	1317514.94	данные отсутствуют	данные отсутствуют
171	780549.13	1317867.25	данные отсутствуют	данные отсутствуют
171	780549.13	1317867.25	данные отсутствуют	данные отсутствуют

Государственный регистратор		ФГИС ЕГРН
полное наименование должности	подпись	инициалы, фамилия

М.П.

<b>Земельный участок</b>			
(вид объекта недвижимости)			
Лист № ____ Раздела <b>4.2</b>	Всего листов раздела <b>4.2</b> : ____	Всего разделов: ____	Всего листов выписки: ____
<b>30.09.2021 № 99/2021/420872043</b>			
Кадастровый номер:		<b>02:17:000000:187 (единое землепользование)</b>	

Номер точки	Координаты, м		Описание закрепления на местности	Средняя квадратическая погрешность определения координат характерных точек границы части земельного участка, м
	X	Y		
1	2	3	4	5
172	780549.5	1317869.47	данные отсутствуют	данные отсутствуют
172	780549.5	1317869.47	данные отсутствуют	данные отсутствуют
173	780547.28	1317869.84	данные отсутствуют	данные отсутствуют
173	780547.28	1317869.84	данные отсутствуют	данные отсутствуют
174	780546.91	1317867.62	данные отсутствуют	данные отсутствуют
174	780546.91	1317867.62	данные отсутствуют	данные отсутствуют
175	780589.58	1318107.22	данные отсутствуют	данные отсутствуют
175	780589.58	1318107.22	данные отсутствуют	данные отсутствуют
176	780589.95	1318109.44	данные отсутствуют	данные отсутствуют
176	780589.95	1318109.44	данные отсутствуют	данные отсутствуют
177	780587.73	1318109.81	данные отсутствуют	данные отсутствуют
177	780587.73	1318109.81	данные отсутствуют	данные отсутствуют
178	780587.36	1318107.59	данные отсутствуют	данные отсутствуют
178	780587.36	1318107.59	данные отсутствуют	данные отсутствуют
179	780529.26	1317749.29	данные отсутствуют	данные отсутствуют
179	780529.26	1317749.29	данные отсутствуют	данные отсутствуют
180	780529.63	1317751.51	данные отсутствуют	данные отсутствуют

Государственный регистратор		ФГИС ЕГРН
полное наименование должности	подпись	инициалы, фамилия

М.П.

<b>Земельный участок</b>			
(вид объекта недвижимости)			
Лист № ____ Раздела <b>4.2</b>	Всего листов раздела <b>4.2</b> : ____	Всего разделов: ____	Всего листов выписки: ____
<b>30.09.2021 № 99/2021/420872043</b>			
Кадастровый номер:		<b>02:17:000000:187 (единое землепользование)</b>	

Номер точки	Координаты, м		Описание закрепления на местности	Средняя квадратическая погрешность определения координат характерных точек границы части земельного участка, м
	X	Y		
1	2	3	4	5
180	780529.63	1317751.51	данные отсутствуют	данные отсутствуют
181	780527.41	1317751.88	данные отсутствуют	данные отсутствуют
181	780527.41	1317751.88	данные отсутствуют	данные отсутствуют
182	780527.04	1317749.66	данные отсутствуют	данные отсутствуют
182	780527.04	1317749.66	данные отсутствуют	данные отсутствуют
183	780369.42	1316944.59	данные отсутствуют	данные отсутствуют
183	780369.42	1316944.59	данные отсутствуют	данные отсутствуют
184	780370.28	1316946.67	данные отсутствуют	данные отсутствуют
184	780370.28	1316946.67	данные отсутствуют	данные отсутствуют
185	780368.19	1316947.52	данные отсутствуют	данные отсутствуют
185	780368.19	1316947.52	данные отсутствуют	данные отсутствуют
186	780367.34	1316945.44	данные отсутствуют	данные отсутствуют
186	780367.34	1316945.44	данные отсутствуют	данные отсутствуют
187	780326.57	1316840.72	данные отсутствуют	данные отсутствуют
187	780326.57	1316840.72	данные отсутствуют	данные отсутствуют
188	780327.43	1316842.8	данные отсутствуют	данные отсутствуют
188	780327.43	1316842.8	данные отсутствуют	данные отсутствуют
Государственный регистратор				ФГИС ЕГРН
полное наименование должности			подпись	инициалы, фамилия

М.П.

Раздел 4.2

Выписка из Единого государственного реестра недвижимости об объекте недвижимости  
Сведения о частях земельного участка

<b>Земельный участок</b>			
(вид объекта недвижимости)			
Лист № ____ Раздела <b>4.2</b>	Всего листов раздела <b>4.2</b> : ____	Всего разделов: ____	Всего листов выписки: ____
<b>30.09.2021 № 99/2021/420872043</b>			
Кадастровый номер:		<b>02:17:000000:187 (единое землепользование)</b>	

Номер точки	Координаты, м		Описание закрепления на местности	Средняя квадратическая погрешность определения координат характерных точек границы части земельного участка, м
	X	Y		
1	2	3	4	5
189	780325.35	1316843.65	данные отсутствуют	данные отсутствуют
189	780325.35	1316843.65	данные отсутствуют	данные отсутствуют
190	780324.49	1316841.57	данные отсутствуют	данные отсутствуют
190	780324.49	1316841.57	данные отсутствуют	данные отсутствуют
191	780450.18	1317280.06	данные отсутствуют	данные отсутствуют
191	780450.18	1317280.06	данные отсутствуют	данные отсутствуют
192	780450.55	1317282.28	данные отсутствуют	данные отсутствуют
192	780450.55	1317282.28	данные отсутствуют	данные отсутствуют
193	780448.33	1317282.65	данные отсутствуют	данные отсутствуют
193	780448.33	1317282.65	данные отсутствуют	данные отсутствуют
194	780447.97	1317280.43	данные отсутствуют	данные отсутствуют
194	780447.97	1317280.43	данные отсутствуют	данные отсутствуют
195	780510.19	1317636.3	данные отсутствуют	данные отсутствуют
195	780510.19	1317636.3	данные отсутствуют	данные отсутствуют
196	780510.56	1317638.52	данные отсутствуют	данные отсутствуют
196	780510.56	1317638.52	данные отсутствуют	данные отсутствуют
197	780508.34	1317638.88	данные отсутствуют	данные отсутствуют
Государственный регистратор				ФГИС ЕГРН
полное наименование должности			подпись	инициалы, фамилия

М.П.



<b>Земельный участок</b>			
(вид объекта недвижимости)			
Лист № ____ Раздела <b>4.2</b>	Всего листов раздела <b>4.2</b> : ____	Всего разделов: ____	Всего листов выписки: ____
<b>30.09.2021 № 99/2021/420872043</b>			
Кадастровый номер:		<b>02:17:000000:187 (единое землепользование)</b>	

Номер точки	Координаты, м		Описание закрепления на местности	Средняя квадратическая погрешность определения координат характерных точек границы части земельного участка, м
	X	Y		
1	2	3	4	5
197	780508.34	1317638.88	данные отсутствуют	данные отсутствуют
198	780507.97	1317636.67	данные отсутствуют	данные отсутствуют
198	780507.97	1317636.67	данные отсутствуют	данные отсутствуют
199	780569.82	1317989.94	данные отсутствуют	данные отсутствуют
199	780569.82	1317989.94	данные отсутствуют	данные отсутствуют
200	780570.18	1317992.16	данные отсутствуют	данные отсутствуют
200	780570.18	1317992.16	данные отсутствуют	данные отсутствуют
201	780567.97	1317992.53	данные отсутствуют	данные отсутствуют
201	780567.97	1317992.53	данные отсутствуют	данные отсутствуют
202	780567.6	1317990.31	данные отсутствуют	данные отсутствуют
202	780567.6	1317990.31	данные отсутствуют	данные отсутствуют
203	780469.99	1317396.97	данные отсутствуют	данные отсутствуют
203	780469.99	1317396.97	данные отсутствуют	данные отсутствуют
204	780470.36	1317399.19	данные отсутствуют	данные отсутствуют
204	780470.36	1317399.19	данные отсутствуют	данные отсутствуют
205	780468.14	1317399.55	данные отсутствуют	данные отсутствуют
205	780468.14	1317399.55	данные отсутствуют	данные отсутствуют

Государственный регистратор		ФГИС ЕГРН
полное наименование должности	подпись	инициалы, фамилия

М.П.

<b>Земельный участок</b>			
(вид объекта недвижимости)			
Лист № ____ Раздела <b>4.2</b>	Всего листов раздела <b>4.2</b> : ____	Всего разделов: ____	Всего листов выписки: ____
<b>30.09.2021 № 99/2021/420872043</b>			
Кадастровый номер:		<b>02:17:000000:187 (единое землепользование)</b>	

Номер точки	Координаты, м		Описание закрепления на местности	Средняя квадратическая погрешность определения координат характерных точек границы части земельного участка, м
	X	Y		
1	2	3	4	5
206	780467.77	1317397.34	данные отсутствуют	данные отсутствуют
206	780467.77	1317397.34	данные отсутствуют	данные отсутствуют
209	780586.72	1318198.76	данные отсутствуют	данные отсутствуют
210	780674.04	1318687.97	данные отсутствуют	данные отсутствуют
214	780629.93	1318346.61	данные отсутствуют	данные отсутствуют
214	780629.93	1318346.61	данные отсутствуют	данные отсутствуют
215	780630.3	1318348.83	данные отсутствуют	данные отсутствуют
215	780630.3	1318348.83	данные отсутствуют	данные отсутствуют
216	780628.08	1318349.2	данные отсутствуют	данные отсутствуют
216	780628.08	1318349.2	данные отсутствуют	данные отсутствуют
217	780627.71	1318346.98	данные отсутствуют	данные отсутствуют
217	780627.71	1318346.98	данные отсутствуют	данные отсутствуют
218	780609.19	1318223.53	данные отсутствуют	данные отсутствуют
218	780609.19	1318223.53	данные отсутствуют	данные отсутствуют
219	780609.56	1318225.75	данные отсутствуют	данные отсутствуют
219	780609.56	1318225.75	данные отсутствуют	данные отсутствуют
220	780607.34	1318226.12	данные отсутствуют	данные отсутствуют

Государственный регистратор		ФГИС ЕГРН
полное наименование должности	подпись	инициалы, фамилия

М.П.

Земельный участок				
(вид объекта недвижимости)				
Лист № ____ Раздела <b>4.2</b>		Всего листов раздела <b>4.2</b> : ____		Всего разделов: ____
30.09.2021 № 99/2021/420872043				
Кадастровый номер:			02:17:000000:187 (единое землепользование)	
Номер точки	Координаты, м		Описание закрепления на местности	Средняя квадратическая погрешность определения координат характерных точек границы части земельного участка, м
	X	Y		
1	2	3	4	5
220	780607.34	1318226.12	данные отсутствуют	данные отсутствуют
221	780606.97	1318223.9	данные отсутствуют	данные отсутствуют
221	780606.97	1318223.9	данные отсутствуют	данные отсутствуют
222	780649.98	1318465.53	данные отсутствуют	данные отсутствуют
222	780649.98	1318465.53	данные отсутствуют	данные отсутствуют
223	780650.35	1318467.75	данные отсутствуют	данные отсутствуют
223	780650.35	1318467.75	данные отсутствуют	данные отсутствуют
224	780648.13	1318468.12	данные отсутствуют	данные отсутствуют
224	780648.13	1318468.12	данные отсутствуют	данные отсутствуют
225	780647.76	1318465.9	данные отсутствуют	данные отсутствуют
225	780647.76	1318465.9	данные отсутствуют	данные отсутствуют
226	780669.58	1318582.02	данные отсутствуют	данные отсутствуют
226	780669.58	1318582.02	данные отсутствуют	данные отсутствуют
227	780669.95	1318584.24	данные отсутствуют	данные отсутствуют
227	780669.95	1318584.24	данные отсутствуют	данные отсутствуют
228	780667.74	1318584.61	данные отсутствуют	данные отсутствуют
228	780667.74	1318584.61	данные отсутствуют	данные отсутствуют
Государственный регистратор				ФГИС ЕГРН
полное наименование должности			подпись	инициалы, фамилия

М.П.

Раздел 4.2

Выписка из Единого государственного реестра недвижимости об объекте недвижимости  
Сведения о частях земельного участка

Земельный участок				
(вид объекта недвижимости)				
Лист № ____ Раздела <b>4.2</b>		Всего листов раздела <b>4.2</b> : ____		Всего разделов: ____
30.09.2021 № 99/2021/420872043				
Кадастровый номер:			02:17:000000:187 (единое землепользование)	
Номер точки	Координаты, м		Описание закрепления на местности	Средняя квадратическая погрешность определения координат характерных точек границы части земельного участка, м
	X	Y		
1	2	3	4	5
229	780667.37	1318582.39	данные отсутствуют	данные отсутствуют
229	780667.37	1318582.39	данные отсутствуют	данные отсутствуют
330	779817.74	1315757.46	данные отсутствуют	данные отсутствуют
331	779839.92	1315755.05	данные отсутствуют	данные отсутствуют
332	779839.33	1315753.47	данные отсутствуют	данные отсутствуют
333	779837.43	1315748.43	данные отсутствуют	данные отсутствуют
334	779857.85	1315729.76	данные отсутствуют	данные отсутствуют
334	779857.85	1315729.76	данные отсутствуют	данные отсутствуют
335	779900.16	1315691.05	данные отсутствуют	данные отсутствуют
336	779895.87	1315684.74	данные отсутствуют	данные отсутствуют
411	779905.4	1316032.48	данные отсутствуют	данные отсутствуют
412	779908.29	1316020.92	данные отсутствуют	данные отсутствуют
413	779922.74	1316014.18	данные отсутствуют	данные отсутствуют
414	779922.74	1315998.76	данные отсутствуют	данные отсутствуют
415	779856.27	1315995.88	данные отсутствуют	данные отсутствуют
456	779769.09	1315764.69	данные отсутствуют	данные отсутствуют
457	779788.84	1315762.76	данные отсутствуют	данные отсутствуют
Государственный регистратор				ФГИС ЕГРН
полное наименование должности			подпись	инициалы, фамилия

М.П.

<b>Земельный участок</b>			
(вид объекта недвижимости)			
Лист № ____ Раздела <b>4.2</b>	Всего листов раздела <b>4.2</b> : ____	Всего разделов: ____	Всего листов выписки: ____
<b>30.09.2021 № 99/2021/420872043</b>			
Кадастровый номер:		<b>02:17:000000:187 (единое землепользование)</b>	

Номер точки	Координаты, м		Описание закрепления на местности	Средняя квадратическая погрешность определения координат характерных точек границы части земельного участка, м
	X	Y		
1	2	3	4	5
458	779795.58	1315758.43	данные отсутствуют	данные отсутствуют
551	780187.89	1309760.89	данные отсутствуют	данные отсутствуют
553	780180.82	1309767.72	данные отсутствуют	данные отсутствуют
554	780175.18	1309775.25	данные отсутствуют	данные отсутствуют
555	780159.12	1309796.81	данные отсутствуют	данные отсутствуют
560	779957.08	1310068.96	данные отсутствуют	данные отсутствуют
597	779452.25	1314153.01	данные отсутствуют	данные отсутствуют
599	779090.18	1313813.56	данные отсутствуют	данные отсутствуют
599	779090.18	1313813.56	данные отсутствуют	данные отсутствуют
660	782875	1318947.69	данные отсутствуют	данные отсутствуют
660	782875	1318947.69	данные отсутствуют	данные отсутствуют
695	782890.59	1318829.55	данные отсутствуют	данные отсутствуют
696	782887.79	1318842.4	данные отсутствуют	данные отсутствуют
697	782889.18	1318844.78	данные отсутствуют	данные отсутствуют
698	782902.77	1318847.19	данные отсутствуют	данные отсутствуют
699	782906.35	1318833.25	данные отсутствуют	данные отсутствуют
700	782904.9	1318830.77	данные отсутствуют	данные отсутствуют

Государственный регистратор		ФГИС ЕГРН
полное наименование должности	подпись	инициалы, фамилия

М.П.

<b>Земельный участок</b>			
(вид объекта недвижимости)			
Лист № ____ Раздела <b>4.2</b>	Всего листов раздела <b>4.2</b> : ____	Всего разделов: ____	Всего листов выписки: ____
<b>30.09.2021 № 99/2021/420872043</b>			
Кадастровый номер:		<b>02:17:000000:187 (единое землепользование)</b>	

Номер точки	Координаты, м		Описание закрепления на местности	Средняя квадратическая погрешность определения координат характерных точек границы части земельного участка, м
	X	Y		
1	2	3	4	5
727	779933.14	1315615.46	данные отсутствуют	данные отсутствуют
748	784057.42	1316345.28	данные отсутствуют	данные отсутствуют
861	780193.38	1316209.49	данные отсутствуют	данные отсутствуют
960	781055.99	1319555.93	данные отсутствуют	данные отсутствуют
961	780988.83	1319541.59	данные отсутствуют	данные отсутствуют
962	780930.81	1319516.58	данные отсутствуют	данные отсутствуют
963	781061.48	1320332.16	данные отсутствуют	данные отсутствуют
964	781081	1320316.61	данные отсутствуют	данные отсутствуют
965	781116.05	1320299.41	данные отсутствуют	данные отсутствуют
966	781125.98	1320273.29	данные отсутствуют	данные отсутствуют
967	781143.51	1320263.36	данные отсутствуют	данные отсутствуют
968	781157.07	1320232.28	данные отсутствуют	данные отсутствуют
979	781155.83	1320307.35	данные отсутствуют	данные отсутствуют
980	781128.04	1320338.44	данные отсутствуют	данные отсутствуют
981	781065.7	1320368.37	данные отсутствуют	данные отсутствуют
982	781075.94	1320435.6	данные отсутствуют	данные отсутствуют
983	780917.53	1319439.89	данные отсутствуют	данные отсутствуют

Государственный регистратор		ФГИС ЕГРН
полное наименование должности	подпись	инициалы, фамилия

М.П.

Земельный участок				
(вид объекта недвижимости)				
Лист № ____ Раздела <b>4.2</b>		Всего листов раздела <b>4.2</b> : ____		Всего разделов: ____
30.09.2021 № 99/2021/420872043				
Кадастровый номер:			02:17:000000:187 (единое землепользование)	
Номер точки	Координаты, м		Описание закрепления на местности	Средняя квадратическая погрешность определения координат характерных точек границы части земельного участка, м
	X	Y		
1	2	3	4	5
1025	780583.74	1317261.78	данные отсутствуют	данные отсутствуют
1027	780508.85	1317065.71	данные отсутствуют	данные отсутствуют
1049	780584.33	1317261.77	данные отсутствуют	данные отсутствуют
1073	777107.52	1313233.24	данные отсутствуют	данные отсутствуют
1076	784053.15	1316345.28	данные отсутствуют	данные отсутствуют
1077	784048.1	1316292.06	данные отсутствуют	данные отсутствуют
1078	784013.8	1315966.19	данные отсутствуют	данные отсутствуют
1079	783780.79	1315980.45	данные отсутствуют	данные отсутствуют
1080	783793.84	1315958.11	данные отсутствуют	данные отсутствуют
1081	784013.23	1315944.69	данные отсутствуют	данные отсутствуют
1082	780275.84	1315346.83	данные отсутствуют	данные отсутствуют
1083	780521.44	1315558.23	данные отсутствуют	данные отсутствуют
1084	780524.93	1315589.6	данные отсутствуют	данные отсутствуют
1085	780230.29	1315335.99	данные отсутствуют	данные отсутствуют
1086	780331.14	1316544.05	данные отсутствуют	данные отсутствуют
1087	780203.25	1316204.71	данные отсутствуют	данные отсутствуют
1088	779840.92	1315243.28	данные отсутствуют	данные отсутствуют
Государственный регистратор				ФГИС ЕГРН
полное наименование должности			подпись	инициалы, фамилия

М.П.

Раздел 4.2

Выписка из Единого государственного реестра недвижимости об объекте недвижимости  
Сведения о частях земельного участка

Земельный участок				
(вид объекта недвижимости)				
Лист № ____ Раздела <b>4.2</b>		Всего листов раздела <b>4.2</b> : ____		Всего разделов: ____
30.09.2021 № 99/2021/420872043				
Кадастровый номер:			02:17:000000:187 (единое землепользование)	
Номер точки	Координаты, м		Описание закрепления на местности	Средняя квадратическая погрешность определения координат характерных точек границы части земельного участка, м
	X	Y		
1	2	3	4	5
1089	780184.47	1316154.89	данные отсутствуют	данные отсутствуют
1090	780167.12	1316169.77	данные отсутствуют	данные отсутствуют
1091	779815.66	1315237.27	данные отсутствуют	данные отсутствуют
1092	780212.15	1309740.76	данные отсутствуют	данные отсутствуют
1093	780157.22	1309799.48	данные отсутствуют	данные отсутствуют
1094	779894.53	1309959.82	данные отсутствуют	данные отсутствуют
1095	779958.9	1310066.41	данные отсутствуют	данные отсутствуют
1096	779945.55	1310085.89	данные отсутствуют	данные отсутствуют
1097	779876.13	1309970.94	данные отсутствуют	данные отсутствуют
1098	779761.76	1310039.35	данные отсутствуют	данные отсутствуют
1099	779732.9	1310031.56	данные отсутствуют	данные отсутствуют
1100	779874.24	1309947.02	данные отсутствуют	данные отсутствуют
1101	778714.9	1313689.53	данные отсутствуют	данные отсутствуют
1102	779097.17	1313808.67	данные отсутствуют	данные отсутствуют
1103	779186.13	1313798.69	данные отсутствуют	данные отсутствуют
1104	779350.8	1314127.65	данные отсутствуют	данные отсутствуют
1105	779323.33	1314120.78	данные отсутствуют	данные отсутствуют
Государственный регистратор				ФГИС ЕГРН
полное наименование должности			подпись	инициалы, фамилия

М.П.

<b>Земельный участок</b>			
(вид объекта недвижимости)			
Лист № ____ Раздела <b>4.2</b>	Всего листов раздела <b>4.2</b> : ____	Всего разделов: ____	Всего листов выписки: ____
<b>30.09.2021 № 99/2021/420872043</b>			
Кадастровый номер:		<b>02:17:000000:187 (единое землепользование)</b>	

Номер точки	Координаты, м		Описание закрепления на местности	Средняя квадратическая погрешность определения координат характерных точек границы части земельного участка, м
	X	Y		
1	2	3	4	5
1106	779175.19	1313824.86	данные отсутствуют	данные отсутствуют
1107	779176.23	1313823.55	данные отсутствуют	данные отсутствуют
1107	779176.23	1313823.55	данные отсутствуют	данные отсутствуют
1108	779183.65	1313824.45	данные отсутствуют	данные отсутствуют
1108	779183.65	1313824.45	данные отсутствуют	данные отсутствуют
1109	779183.89	1313822.47	данные отсутствуют	данные отсутствуют
1109	779183.89	1313822.47	данные отсутствуют	данные отсутствуют
1110	779176.57	1313821.57	данные отсутствуют	данные отсутствуют
1110	779176.57	1313821.57	данные отсутствуют	данные отсутствуют
1111	779174.27	1313813.89	данные отсутствуют	данные отсутствуют
1111	779174.27	1313813.89	данные отсутствуют	данные отсутствуют
1112	779172.36	1313814.47	данные отсутствуют	данные отсутствуют
1112	779172.36	1313814.47	данные отсутствуют	данные отсутствуют
1113	779174.69	1313822.27	данные отсутствуют	данные отсутствуют
1113	779174.69	1313822.27	данные отсутствуют	данные отсутствуют
1114	779174.2	1313822.88	данные отсутствуют	данные отсутствуют
1115	779173.62	1313821.72	данные отсутствуют	данные отсутствуют

Государственный регистратор		ФГИС ЕГРН
полное наименование должности	подпись	инициалы, фамилия

М.П.

<b>Земельный участок</b>			
(вид объекта недвижимости)			
Лист № ____ Раздела <b>4.2</b>	Всего листов раздела <b>4.2</b> : ____	Всего разделов: ____	Всего листов выписки: ____
<b>30.09.2021 № 99/2021/420872043</b>			
Кадастровый номер:		<b>02:17:000000:187 (единое землепользование)</b>	

Номер точки	Координаты, м		Описание закрепления на местности	Средняя квадратическая погрешность определения координат характерных точек границы части земельного участка, м
	X	Y		
1	2	3	4	5
1116	779098.17	1313830.19	данные отсутствуют	данные отсутствуют
1117	778839.63	1313750.93	данные отсутствуют	данные отсутствуют
1118	778711.16	1313710.89	данные отсутствуют	данные отсутствуют
1119	779014.28	1313783.75	данные отсутствуют	данные отсутствуют
1119	779014.28	1313783.75	данные отсутствуют	данные отсутствуют
1120	779013.79	1313785.95	данные отсутствуют	данные отсутствуют
1120	779013.79	1313785.95	данные отсутствуют	данные отсутствуют
1121	779015.99	1313786.43	данные отсутствуют	данные отсутствуют
1121	779015.99	1313786.43	данные отсутствуют	данные отсутствуют
1122	779016.47	1313784.23	данные отсутствуют	данные отсутствуют
1122	779016.47	1313784.23	данные отсутствуют	данные отсутствуют
1123	778909.63	1313759.48	данные отсутствуют	данные отсутствуют
1123	778909.63	1313759.48	данные отсутствуют	данные отсутствуют
1124	778909.15	1313761.68	данные отсутствуют	данные отсутствуют
1124	778909.15	1313761.68	данные отсутствуют	данные отсутствуют
1125	778911.35	1313762.16	данные отсутствуют	данные отсутствуют
1125	778911.35	1313762.16	данные отсутствуют	данные отсутствуют

Государственный регистратор		ФГИС ЕГРН
полное наименование должности	подпись	инициалы, фамилия

М.П.

<b>Земельный участок</b>			
(вид объекта недвижимости)			
Лист № ____ Раздела <b>4.2</b>	Всего листов раздела <b>4.2</b> : ____	Всего разделов: ____	Всего листов выписки: ____
<b>30.09.2021 № 99/2021/420872043</b>			
Кадастровый номер:		<b>02:17:000000:187 (единое землепользование)</b>	

Номер точки	Координаты, м		Описание закрепления на местности	Средняя квадратическая погрешность определения координат характерных точек границы части земельного участка, м
	X	Y		
1	2	3	4	5
1126	778911.83	1313759.96	данные отсутствуют	данные отсутствуют
1126	778911.83	1313759.96	данные отсутствуют	данные отсутствуют
1127	778797.74	1313733.43	данные отсутствуют	данные отсутствуют
1127	778797.74	1313733.43	данные отсутствуют	данные отсутствуют
1128	778797.26	1313735.62	данные отсутствуют	данные отсутствуют
1128	778797.26	1313735.62	данные отсутствуют	данные отсутствуют
1129	778799.46	1313736.11	данные отсутствуют	данные отсутствуют
1129	778799.46	1313736.11	данные отсутствуют	данные отсутствуют
1130	778799.94	1313733.91	данные отсутствуют	данные отсутствуют
1130	778799.94	1313733.91	данные отсутствуют	данные отсутствуют
1131	776990.73	1313085.6	данные отсутствуют	данные отсутствуют
1132	777153.78	1313164.34	данные отсутствуют	данные отсутствуют
1133	777106	1313232.16	данные отсутствуют	данные отсутствуют
1134	777123.91	1313173.79	данные отсутствуют	данные отсутствуют
1135	776981.4	1313104.97	данные отсутствуют	данные отсутствуют
1136	776815.56	1313025.22	данные отсутствуют	данные отсутствуют
1137	776712.55	1312951.83	данные отсутствуют	данные отсутствуют
Государственный регистратор				ФГИС ЕГРН
полное наименование должности			подпись	инициалы, фамилия

М.П.

Раздел 4.2

Выписка из Единого государственного реестра недвижимости об объекте недвижимости  
Сведения о частях земельного участка

<b>Земельный участок</b>			
(вид объекта недвижимости)			
Лист № ____ Раздела <b>4.2</b>	Всего листов раздела <b>4.2</b> : ____	Всего разделов: ____	Всего листов выписки: ____
<b>30.09.2021 № 99/2021/420872043</b>			
Кадастровый номер:		<b>02:17:000000:187 (единое землепользование)</b>	

Номер точки	Координаты, м		Описание закрепления на местности	Средняя квадратическая погрешность определения координат характерных точек границы части земельного участка, м
	X	Y		
1	2	3	4	5
1138	780693.88	1318232.07	данные отсутствуют	данные отсутствуют
1139	780698.37	1318260.42	данные отсутствуют	данные отсутствуют
1140	780661.57	1318305.07	данные отсутствуют	данные отсутствуют
1141	780717.12	1318621	данные отсутствуют	данные отсутствуют
1142	780699.91	1318647.76	данные отсутствуют	данные отсутствуют
1143	780699.35	1318644.09	данные отсутствуют	данные отсутствуют
1144	780638.68	1318299.04	данные отсутствуют	данные отсутствуют
1145	780424.95	1316801.52	данные отсутствуют	данные отсутствуют
1146	780522.35	1317058.49	данные отсутствуют	данные отсутствуют
1147	780589.49	1317296.29	данные отсутствуют	данные отсутствуют
1148	780588.53	1317293.75	данные отсутствуют	данные отсутствуют
1149	780411.05	1316809.71	данные отсутствуют	данные отсутствуют
1150	780404.26	1316746.91	данные отсутствуют	данные отсутствуют
1151	780417.25	1316781.2	данные отсутствуют	данные отсутствуют
1152	780403.3	1316789.42	данные отсутствуют	данные отсутствуют
1153	780391.39	1316758.26	данные отсутствуют	данные отсутствуют
1154	780728.27	1318224.15	данные отсутствуют	данные отсутствуют
Государственный регистратор				ФГИС ЕГРН
полное наименование должности			подпись	инициалы, фамилия

М.П.

<b>Земельный участок</b>			
(вид объекта недвижимости)			
Лист № ____ Раздела <b>4.2</b>	Всего листов раздела <b>4.2</b> : ____	Всего разделов: ____	Всего листов выписки: ____
<b>30.09.2021 № 99/2021/420872043</b>			
Кадастровый номер:		<b>02:17:000000:187 (единое землепользование)</b>	

Номер точки	Координаты, м		Описание закрепления на местности	Средняя квадратическая погрешность определения координат характерных точек границы части земельного участка, м
	X	Y		
1	2	3	4	5
1155	780727.95	1318224.54	данные отсутствуют	данные отсутствуют
1156	780723.66	1318195.93	данные отсутствуют	данные отсутствуют
1157	780723.99	1318195.54	данные отсутствуют	данные отсутствуют
1158	780696.82	1318652.55	данные отсутствуют	данные отсутствуют
1159	780669.49	1318695.05	данные отсутствуют	данные отсутствуют
1160	780666.32	1318676.28	данные отсутствуют	данные отсутствуют
1161	780586.41	1318198.23	данные отсутствуют	данные отсутствуют
1162	780620.32	1318194.88	данные отсутствуют	данные отсутствуют
1163	780320.72	1316785.68	данные отсутствуют	данные отсутствуют
1164	780341.77	1316838.04	данные отсутствуют	данные отсутствуют
1165	780384.38	1316939.38	данные отсутствуют	данные отсутствуют
1166	780427.68	1317035.57	данные отсутствуют	данные отсутствуют
1167	780446.15	1317162.12	данные отсутствуют	данные отсутствуют
1168	780564.77	1317865.82	данные отсутствуют	данные отсутствуют
1169	780582.8	1317986.48	данные отсутствуют	данные отсутствуют
1170	780605.33	1318105.21	данные отсутствуют	данные отсутствуют
1171	780614.11	1318157.75	данные отсутствуют	данные отсутствуют

Государственный регистратор		ФГИС ЕГРН
полное наименование должности	подпись	инициалы, фамилия

М.П.

<b>Земельный участок</b>			
(вид объекта недвижимости)			
Лист № ____ Раздела <b>4.2</b>	Всего листов раздела <b>4.2</b> : ____	Всего разделов: ____	Всего листов выписки: ____
<b>30.09.2021 № 99/2021/420872043</b>			
Кадастровый номер:		<b>02:17:000000:187 (единое землепользование)</b>	

Номер точки	Координаты, м		Описание закрепления на местности	Средняя квадратическая погрешность определения координат характерных точек границы части земельного участка, м
	X	Y		
1	2	3	4	5
1172	780580.22	1318161.15	данные отсутствуют	данные отсутствуют
1173	780571.89	1318111.36	данные отсутствуют	данные отсутствуют
1174	780549.34	1317992.49	данные отсутствуют	данные отсутствуют
1175	780531.21	1317871.28	данные отсутствуют	данные отсутствуют
1176	780412.59	1317167.58	данные отсутствуют	данные отсутствуют
1177	780395.68	1317047.32	данные отсутствуют	данные отсутствуют
1178	780353.28	1316953.15	данные отсутствуют	данные отсутствуют
1179	780310.37	1316851.09	данные отсутствуют	данные отсутствуют
1180	780295.1	1316813.07	данные отсутствуют	данные отсутствуют
1181	780204.69	1316503.93	данные отсутствуют	данные отсутствуют
1182	780246.83	1316608	данные отсутствуют	данные отсутствуют
1183	780293.23	1316717.23	данные отсутствуют	данные отсутствуют
1184	780314.37	1316769.85	данные отсутствуют	данные отсутствуют
1185	780130.14	1316324.67	данные отсутствуют	данные отсутствуют
1186	779864.61	1315631.86	данные отсутствуют	данные отсутствуют
1187	779866.01	1315635.61	данные отсутствуют	данные отсутствуют
1188	779887.35	1315670.73	данные отсутствуют	данные отсутствуют

Государственный регистратор		ФГИС ЕГРН
полное наименование должности	подпись	инициалы, фамилия

М.П.

Земельный участок				
(вид объекта недвижимости)				
Лист № ____ Раздела <b>4.2</b>		Всего листов раздела <b>4.2</b> : ____		Всего разделов: ____
30.09.2021 № 99/2021/420872043				
Кадастровый номер:			02:17:000000:187 (единое землепользование)	
Номер точки	Координаты, м		Описание закрепления на местности	Средняя квадратическая погрешность определения координат характерных точек границы части земельного участка, м
	X	Y		
1	2	3	4	5
1189	779875.86	1315704.71	данные отсутствуют	данные отсутствуют
1190	779878.42	1315710.94	данные отсутствуют	данные отсутствуют
1191	779851.72	1315735.37	данные отсутствуют	данные отсутствуют
1192	779842	1315711.75	данные отсутствуют	данные отсутствуют
1193	779841.62	1315699.84	данные отсутствуют	данные отсутствуют
1194	778713.46	1313697.71	данные отсутствуют	данные отсутствуют
1195	779179.58	1313805.93	данные отсутствуют	данные отсутствуют
1196	779191.33	1313815.71	данные отсутствуют	данные отсутствуют
1197	779323.53	1314120.83	данные отсутствуют	данные отсутствуют
1198	779281.98	1314110.44	данные отсутствуют	данные отсутствуют
1199	779163.56	1313837.12	данные отсутствуют	данные отсутствуют
1200	779093.7	1313820.9	данные отсутствуют	данные отсутствуют
1201	778728.1	1313723.05	данные отсутствуют	данные отсутствуют
1202	778709.61	1313719.72	данные отсутствуют	данные отсутствуют
1203	779264.04	1314028.34	данные отсутствуют	данные отсутствуют
1204	779264.93	1314030.4	данные отсутствуют	данные отсутствуют
1205	779267	1314029.51	данные отсутствуют	данные отсутствуют
Государственный регистратор				ФГИС ЕГРН
полное наименование должности			подпись	инициалы, фамилия

М.П.

Раздел 4.2

Выписка из Единого государственного реестра недвижимости об объекте недвижимости  
Сведения о частях земельного участка

Земельный участок				
(вид объекта недвижимости)				
Лист № ____ Раздела <b>4.2</b>		Всего листов раздела <b>4.2</b> : ____		Всего разделов: ____
30.09.2021 № 99/2021/420872043				
Кадастровый номер:			02:17:000000:187 (единое землепользование)	
Номер точки	Координаты, м		Описание закрепления на местности	Средняя квадратическая погрешность определения координат характерных точек границы части земельного участка, м
	X	Y		
1	2	3	4	5
1206	779266.11	1314027.45	данные отсутствуют	данные отсутствуют
1207	779215.18	1313915.93	данные отсутствуют	данные отсутствуют
1208	779216.07	1313917.99	данные отсутствуют	данные отсутствуют
1209	779218.14	1313917.1	данные отсутствуют	данные отсутствуют
1210	779217.25	1313915.04	данные отсутствуют	данные отсутствуют
1211	779169.89	1313828.29	данные отсутствуют	данные отсутствуют
1212	779171.46	1313829.54	данные отсутствуют	данные отсутствуют
1213	779093.45	1313802.25	данные отсутствуют	данные отсутствуют
1214	779092.97	1313804.45	данные отсутствуют	данные отсутствуют
1215	779095.17	1313804.93	данные отсутствуют	данные отсутствуют
1216	779095.65	1313802.74	данные отсутствуют	данные отсутствуют
1217	781006.91	1319991.59	данные отсутствуют	данные отсутствуют
1218	781014.59	1320039.51	данные отсутствуют	данные отсутствуют
1219	781013.05	1320040.32	данные отсутствуют	данные отсутствуют
1220	781005.42	1319992.37	данные отсутствуют	данные отсутствуют
1221	782889.84	1318896.01	данные отсутствуют	данные отсутствуют
1222	782789.67	1318955.82	данные отсутствуют	данные отсутствуют
Государственный регистратор				ФГИС ЕГРН
полное наименование должности			подпись	инициалы, фамилия

М.П.



<b>Земельный участок</b>			
(вид объекта недвижимости)			
Лист № ____ Раздела <b>4.2</b>	Всего листов раздела <b>4.2</b> : ____	Всего разделов: ____	Всего листов выписки: ____
<b>30.09.2021 № 99/2021/420872043</b>			
Кадастровый номер:		<b>02:17:000000:187 (единое землепользование)</b>	

Номер точки	Координаты, м		Описание закрепления на местности	Средняя квадратическая погрешность определения координат характерных точек границы части земельного участка, м
	X	Y		
1	2	3	4	5
1223	782594.71	1318974.39	данные отсутствуют	данные отсутствуют
1224	782878.71	1318804.81	данные отсутствуют	данные отсутствуют
1225	782923.74	1318777.9	данные отсутствуют	данные отсутствуют
1226	781009.66	1320008.73	данные отсутствуют	данные отсутствуют
1227	781008.15	1320009.51	данные отсутствуют	данные отсутствуют
1228	780994.23	1319922	данные отсутствуют	данные отсутствуют
1229	780995.64	1319921.25	данные отсутствуют	данные отсутствуют
1230	781057.37	1319556.65	данные отсутствуют	данные отсутствуют
1231	781162.7	1320227.85	данные отсутствуют	данные отсутствуют
1232	781171.51	1320284	данные отсутствуют	данные отсутствуют
1233	781044.81	1319476.6	данные отсутствуют	данные отсутствуют
1234	779994.89	1315773.8	данные отсутствуют	данные отсутствуют
1235	779997	1315771.87	данные отсутствуют	данные отсутствуют
1236	780743.89	1318579.37	данные отсутствуют	данные отсутствуют
1237	780680.37	1318188.97	данные отсутствуют	данные отсутствуют
1238	780511.77	1317189.78	данные отсутствуют	данные отсутствуют
1239	780535.52	1317308.98	данные отсутствуют	данные отсутствуют

Государственный регистратор		ФГИС ЕГРН
полное наименование должности	подпись	инициалы, фамилия

М.П.

<b>Земельный участок</b>			
(вид объекта недвижимости)			
Лист № ____ Раздела <b>4.2</b>	Всего листов раздела <b>4.2</b> : ____	Всего разделов: ____	Всего листов выписки: ____
<b>30.09.2021 № 99/2021/420872043</b>			
Кадастровый номер:		<b>02:17:000000:187 (единое землепользование)</b>	

Номер точки	Координаты, м		Описание закрепления на местности	Средняя квадратическая погрешность определения координат характерных точек границы части земельного участка, м
	X	Y		
1	2	3	4	5
1240	780652.34	1318016.71	данные отсутствуют	данные отсутствуют
1241	780674.3	1318151.71	данные отсутствуют	данные отсутствуют
1242	780049.14	1316023	данные отсутствуют	данные отсутствуют
1243	779849.03	1315992.75	данные отсутствуют	данные отсутствуют
1244	779865.02	1316035.36	данные отсутствуют	данные отсутствуют
1245	779764.05	1315766.37	данные отсутствуют	данные отсутствуют
1246	779749.39	1315727.32	данные отсутствуют	данные отсутствуют
1247	779861.85	1315624.44	данные отсутствуют	данные отсутствуют
1248	779866	1315635.61	данные отсутствуют	данные отсутствуют
1249	779477.03	1313892.78	данные отсутствуют	данные отсутствуют
1250	779358.85	1314129.66	данные отсутствуют	данные отсутствуют
1251	779146.14	1313617.44	данные отсутствуют	данные отсутствуют
1252	779378.15	1313654.65	данные отсутствуют	данные отсутствуют
1253	782902.89	1318850.54	данные отсутствуют	данные отсутствуют
1254	782649.61	1318969.16	данные отсутствуют	данные отсутствуют
1255	782661.46	1318963.02	данные отсутствуют	данные отсутствуют
1256	782677.22	1318958.08	данные отсутствуют	данные отсутствуют

Государственный регистратор		ФГИС ЕГРН
полное наименование должности	подпись	инициалы, фамилия

М.П.

Земельный участок				
(вид объекта недвижимости)				
Лист № ____ Раздела <b>4.2</b>		Всего листов раздела <b>4.2</b> : ____		Всего разделов: ____
30.09.2021 № 99/2021/420872043				
Кадастровый номер:			02:17:000000:187 (единое землепользование)	
Номер точки	Координаты, м		Описание закрепления на местности	Средняя квадратическая погрешность определения координат характерных точек границы части земельного участка, м
	X	Y		
1	2	3	4	5
1257	782688.61	1318944.8	данные отсутствуют	данные отсутствуют
1258	782706.36	1318928.17	данные отсутствуют	данные отсутствуют
1259	782719.35	1318917.98	данные отсутствуют	данные отсутствуют
1260	782733.85	1318910.06	данные отсутствуют	данные отсутствуют
1261	782753.35	1318902.05	данные отсутствуют	данные отсутствуют
1262	782769.39	1318898.11	данные отсутствуют	данные отсутствуют
1263	782785.86	1318896.87	данные отсутствуют	данные отсутствуют
1264	782803.07	1318897.65	данные отсутствуют	данные отсутствуют
1265	782819.44	1318899.83	данные отсутствуют	данные отсутствуют
1266	782838.31	1318905.4	данные отсутствуют	данные отсутствуют
1267	782849.95	1318889.03	данные отсутствуют	данные отсутствуют
1268	782864.59	1318874.21	данные отсутствуют	данные отсутствуют
1269	782877.3	1318863.65	данные отсутствуют	данные отсутствуют
1270	782891.56	1318855.33	данные отсутствуют	данные отсутствуют
1271	782879.12	1318933.33	данные отсутствуют	данные отсутствуют
1272	782865.12	1318948.63	данные отсутствуют	данные отсутствуют
1273	782871.77	1318943.04	данные отсутствуют	данные отсутствуют
Государственный регистратор				ФГИС ЕГРН
полное наименование должности			подпись	инициалы, фамилия

М.П.

Раздел 4.2

Выписка из Единого государственного реестра недвижимости об объекте недвижимости  
Сведения о частях земельного участка

Земельный участок				
(вид объекта недвижимости)				
Лист № ____ Раздела <b>4.2</b>		Всего листов раздела <b>4.2</b> : ____		Всего разделов: ____
30.09.2021 № 99/2021/420872043				
Кадастровый номер:			02:17:000000:187 (единое землепользование)	
Номер точки	Координаты, м		Описание закрепления на местности	Средняя квадратическая погрешность определения координат характерных точек границы части земельного участка, м
	X	Y		
1	2	3	4	5
1274	782822.14	1318952.72	данные отсутствуют	данные отсутствуют
1275	782747.28	1318959.85	данные отсутствуют	данные отсутствуют
1276	782750.4	1318957.61	данные отсутствуют	данные отсутствуют
1277	782765.37	1318950.93	данные отсутствуют	данные отсутствуют
1278	782777.25	1318947.49	данные отсутствуют	данные отсутствуют
1279	782787.62	1318946.93	данные отсутствуют	данные отсутствуют
1280	782800.57	1318947.58	данные отсутствуют	данные отсутствуют
1281	782812.75	1318949.73	данные отсутствуют	данные отсутствуют
Государственный регистратор				ФГИС ЕГРН
полное наименование должности			подпись	инициалы, фамилия

М.П.

Земельный участок				
(вид объекта недвижимости)				
Лист № ____ Раздела <b>4.2</b>		Всего листов раздела <b>4.2</b> : ____		Всего разделов: ____
30.09.2021 № 99/2021/420872043				
Кадастровый номер:			02:17:000000:187 (единое землепользование)	
Сведения о характерных точках границы части (частей) земельного участка				
Учетный номер части: 9				
Система координат: МСК-05				
Зона №				
Номер точки	Координаты, м		Описание закрепления на местности	Средняя квадратическая погрешность определения координат характерных точек границы части земельного участка, м
	X	Y		
1	2	3	4	5
129	780081.7	1316099.71	данные отсутствуют	данные отсутствуют
131	780014.17	1316032.99	данные отсутствуют	данные отсутствуют
132	780309.23	1316775.09	данные отсутствуют	данные отсутствуют
132	780309.23	1316775.09	данные отсутствуют	данные отсутствуют
133	780336.51	1316747.28	данные отсутствуют	данные отсутствуют
134	780329.65	1316726.51	данные отсутствуют	данные отсутствуют
135	780311.45	1316675.98	данные отсутствуют	данные отсутствуют
136	780263.03	1316554.9	данные отсутствуют	данные отсутствуют
137	780190.19	1316380.53	данные отсутствуют	данные отсутствуют
138	780154.84	1316287.11	данные отсутствуют	данные отсутствуют
139	780099.34	1316146.13	данные отсутствуют	данные отсутствуют
140	780388.79	1316874.82	данные отсутствуют	данные отсутствуют
141	780381.14	1316870.83	данные отсутствуют	данные отсутствуют
142	780375.65	1316860.06	данные отсутствуют	данные отсутствуют
143	780378.1	1316850.44	данные отсутствуют	данные отсутствуют
144	780358.06	1316797.54	данные отсутствуют	данные отсутствуют
Государственный регистратор			ФГИС ЕГРН	
полное наименование должности			подпись	
			инициалы, фамилия	

М.П.

Раздел 4.2

Земельный участок				
(вид объекта недвижимости)				
Лист № ____ Раздела <b>4.2</b>		Всего листов раздела <b>4.2</b> : ____		Всего разделов: ____
30.09.2021 № 99/2021/420872043				
Кадастровый номер:			02:17:000000:187 (единое землепользование)	
Номер точки	Координаты, м		Описание закрепления на местности	Средняя квадратическая погрешность определения координат характерных точек границы части земельного участка, м
	X	Y		
1	2	3	4	5
145	780344.87	1316772.55	данные отсутствуют	данные отсутствуют
146	780341.77	1316763.18	данные отсутствуют	данные отсутствуют
147	780270.39	1316840.43	данные отсутствуют	данные отсутствуют
148	780275.99	1316858.72	данные отсутствуют	данные отсутствуют
149	780424.42	1317281.44	данные отсутствуют	данные отсутствуют
150	780580.04	1318161.17	данные отсутствуют	данные отсутствуют
157	780492.71	1317138.16	данные отсутствуют	данные отсутствуют
158	780421.61	1316959.19	данные отсутствуют	данные отсутствуют
159	780415.83	1317040.29	данные отсутствуют	данные отсутствуют
159	780415.83	1317040.29	данные отсутствуют	данные отсутствуют
160	780416.51	1317042.17	данные отсутствуют	данные отсутствуют
160	780416.51	1317042.17	данные отсутствуют	данные отсутствуют
161	780408.54	1317045.04	данные отсутствуют	данные отсутствуют
161	780408.54	1317045.04	данные отсутствуют	данные отсутствуют
162	780407.87	1317043.15	данные отсутствуют	данные отсутствуют
162	780407.87	1317043.15	данные отсутствуют	данные отсутствуют
163	780430.4	1317163.6	данные отсутствуют	данные отсутствуют
Государственный регистратор			ФГИС ЕГРН	
полное наименование должности			подпись	
			инициалы, фамилия	

М.П.

Земельный участок				
(вид объекта недвижимости)				
Лист № ____ Раздела <b>4.2</b>		Всего листов раздела <b>4.2</b> : ____		Всего разделов: ____
30.09.2021 № 99/2021/420872043				
Кадастровый номер:			02:17:000000:187 (единое землепользование)	
Номер точки	Координаты, м		Описание закрепления на местности	Средняя квадратическая погрешность определения координат характерных точек границы части земельного участка, м
	X	Y		
1	2	3	4	5
163	780430.4	1317163.6	данные отсутствуют	данные отсутствуют
164	780430.78	1317165.82	данные отсутствуют	данные отсутствуют
164	780430.78	1317165.82	данные отсутствуют	данные отсутствуют
165	780428.55	1317166.19	данные отсутствуют	данные отсутствуют
165	780428.55	1317166.19	данные отсутствуют	данные отсутствуют
166	780428.18	1317163.97	данные отсутствуют	данные отсутствуют
166	780428.18	1317163.97	данные отсутствуют	данные отсутствуют
167	780489.89	1317514.57	данные отсутствуют	данные отсутствуют
167	780489.89	1317514.57	данные отсутствуют	данные отсутствуют
168	780490.25	1317516.79	данные отсутствуют	данные отсутствуют
168	780490.25	1317516.79	данные отсутствуют	данные отсутствуют
169	780488.03	1317517.16	данные отсутствуют	данные отсутствуют
169	780488.03	1317517.16	данные отсутствуют	данные отсутствуют
170	780487.66	1317514.94	данные отсутствуют	данные отсутствуют
170	780487.66	1317514.94	данные отсутствуют	данные отсутствуют
171	780549.13	1317867.25	данные отсутствуют	данные отсутствуют
171	780549.13	1317867.25	данные отсутствуют	данные отсутствуют
Государственный регистратор				ФГИС ЕГРН
полное наименование должности			подпись	инициалы, фамилия

М.П.

Земельный участок				
(вид объекта недвижимости)				
Лист № ____ Раздела <b>4.2</b>		Всего листов раздела <b>4.2</b> : ____		Всего разделов: ____
30.09.2021 № 99/2021/420872043				
Кадастровый номер:			02:17:000000:187 (единое землепользование)	
Номер точки	Координаты, м		Описание закрепления на местности	Средняя квадратическая погрешность определения координат характерных точек границы части земельного участка, м
	X	Y		
1	2	3	4	5
172	780549.5	1317869.47	данные отсутствуют	данные отсутствуют
172	780549.5	1317869.47	данные отсутствуют	данные отсутствуют
173	780547.28	1317869.84	данные отсутствуют	данные отсутствуют
173	780547.28	1317869.84	данные отсутствуют	данные отсутствуют
174	780546.91	1317867.62	данные отсутствуют	данные отсутствуют
174	780546.91	1317867.62	данные отсутствуют	данные отсутствуют
175	780589.58	1318107.22	данные отсутствуют	данные отсутствуют
175	780589.58	1318107.22	данные отсутствуют	данные отсутствуют
176	780589.95	1318109.44	данные отсутствуют	данные отсутствуют
176	780589.95	1318109.44	данные отсутствуют	данные отсутствуют
177	780587.73	1318109.81	данные отсутствуют	данные отсутствуют
177	780587.73	1318109.81	данные отсутствуют	данные отсутствуют
178	780587.36	1318107.59	данные отсутствуют	данные отсутствуют
178	780587.36	1318107.59	данные отсутствуют	данные отсутствуют
179	780529.26	1317749.29	данные отсутствуют	данные отсутствуют
179	780529.26	1317749.29	данные отсутствуют	данные отсутствуют
180	780529.63	1317751.51	данные отсутствуют	данные отсутствуют
Государственный регистратор				ФГИС ЕГРН
полное наименование должности			подпись	инициалы, фамилия

М.П.

<b>Земельный участок</b>			
(вид объекта недвижимости)			
Лист № ____ Раздела <b>4.2</b>	Всего листов раздела <b>4.2</b> : ____	Всего разделов: ____	Всего листов выписки: ____
<b>30.09.2021 № 99/2021/420872043</b>			
Кадастровый номер:		<b>02:17:000000:187 (единое землепользование)</b>	

Номер точки	Координаты, м		Описание закрепления на местности	Средняя квадратическая погрешность определения координат характерных точек границы части земельного участка, м
	X	Y		
1	2	3	4	5
180	780529.63	1317751.51	данные отсутствуют	данные отсутствуют
181	780527.41	1317751.88	данные отсутствуют	данные отсутствуют
181	780527.41	1317751.88	данные отсутствуют	данные отсутствуют
182	780527.04	1317749.66	данные отсутствуют	данные отсутствуют
182	780527.04	1317749.66	данные отсутствуют	данные отсутствуют
183	780369.42	1316944.59	данные отсутствуют	данные отсутствуют
183	780369.42	1316944.59	данные отсутствуют	данные отсутствуют
184	780370.28	1316946.67	данные отсутствуют	данные отсутствуют
184	780370.28	1316946.67	данные отсутствуют	данные отсутствуют
185	780368.19	1316947.52	данные отсутствуют	данные отсутствуют
185	780368.19	1316947.52	данные отсутствуют	данные отсутствуют
186	780367.34	1316945.44	данные отсутствуют	данные отсутствуют
186	780367.34	1316945.44	данные отсутствуют	данные отсутствуют
187	780326.57	1316840.72	данные отсутствуют	данные отсутствуют
187	780326.57	1316840.72	данные отсутствуют	данные отсутствуют
188	780327.43	1316842.8	данные отсутствуют	данные отсутствуют
188	780327.43	1316842.8	данные отсутствуют	данные отсутствуют

Государственный регистратор		ФГИС ЕГРН
полное наименование должности	подпись	инициалы, фамилия

М.П.

<b>Земельный участок</b>			
(вид объекта недвижимости)			
Лист № ____ Раздела <b>4.2</b>	Всего листов раздела <b>4.2</b> : ____	Всего разделов: ____	Всего листов выписки: ____
<b>30.09.2021 № 99/2021/420872043</b>			
Кадастровый номер:		<b>02:17:000000:187 (единое землепользование)</b>	

Номер точки	Координаты, м		Описание закрепления на местности	Средняя квадратическая погрешность определения координат характерных точек границы части земельного участка, м
	X	Y		
1	2	3	4	5
189	780325.35	1316843.65	данные отсутствуют	данные отсутствуют
189	780325.35	1316843.65	данные отсутствуют	данные отсутствуют
190	780324.49	1316841.57	данные отсутствуют	данные отсутствуют
190	780324.49	1316841.57	данные отсутствуют	данные отсутствуют
191	780450.18	1317280.06	данные отсутствуют	данные отсутствуют
191	780450.18	1317280.06	данные отсутствуют	данные отсутствуют
192	780450.55	1317282.28	данные отсутствуют	данные отсутствуют
192	780450.55	1317282.28	данные отсутствуют	данные отсутствуют
193	780448.33	1317282.65	данные отсутствуют	данные отсутствуют
193	780448.33	1317282.65	данные отсутствуют	данные отсутствуют
194	780447.97	1317280.43	данные отсутствуют	данные отсутствуют
194	780447.97	1317280.43	данные отсутствуют	данные отсутствуют
195	780510.19	1317636.3	данные отсутствуют	данные отсутствуют
195	780510.19	1317636.3	данные отсутствуют	данные отсутствуют
196	780510.56	1317638.52	данные отсутствуют	данные отсутствуют
196	780510.56	1317638.52	данные отсутствуют	данные отсутствуют
197	780508.34	1317638.88	данные отсутствуют	данные отсутствуют

Государственный регистратор		ФГИС ЕГРН
полное наименование должности	подпись	инициалы, фамилия

М.П.

Земельный участок				
(вид объекта недвижимости)				
Лист № ____ Раздела <b>4.2</b>		Всего листов раздела <b>4.2</b> : ____		Всего разделов: ____
30.09.2021 № 99/2021/420872043				
Кадастровый номер:			02:17:000000:187 (единое землепользование)	
Номер точки	Координаты, м		Описание закрепления на местности	Средняя квадратическая погрешность определения координат характерных точек границы части земельного участка, м
	X	Y		
1	2	3	4	5
197	780508.34	1317638.88	данные отсутствуют	данные отсутствуют
198	780507.97	1317636.67	данные отсутствуют	данные отсутствуют
198	780507.97	1317636.67	данные отсутствуют	данные отсутствуют
199	780569.82	1317989.94	данные отсутствуют	данные отсутствуют
199	780569.82	1317989.94	данные отсутствуют	данные отсутствуют
200	780570.18	1317992.16	данные отсутствуют	данные отсутствуют
200	780570.18	1317992.16	данные отсутствуют	данные отсутствуют
201	780567.97	1317992.53	данные отсутствуют	данные отсутствуют
201	780567.97	1317992.53	данные отсутствуют	данные отсутствуют
202	780567.6	1317990.31	данные отсутствуют	данные отсутствуют
202	780567.6	1317990.31	данные отсутствуют	данные отсутствуют
203	780469.99	1317396.97	данные отсутствуют	данные отсутствуют
203	780469.99	1317396.97	данные отсутствуют	данные отсутствуют
204	780470.36	1317399.19	данные отсутствуют	данные отсутствуют
204	780470.36	1317399.19	данные отсутствуют	данные отсутствуют
205	780468.14	1317399.55	данные отсутствуют	данные отсутствуют
205	780468.14	1317399.55	данные отсутствуют	данные отсутствуют
Государственный регистратор				ФГИС ЕГРН
полное наименование должности			подпись	инициалы, фамилия

М.П.

Раздел 4.2

Выписка из Единого государственного реестра недвижимости об объекте недвижимости  
Сведения о частях земельного участка

Земельный участок				
(вид объекта недвижимости)				
Лист № ____ Раздела <b>4.2</b>		Всего листов раздела <b>4.2</b> : ____		Всего разделов: ____
30.09.2021 № 99/2021/420872043				
Кадастровый номер:			02:17:000000:187 (единое землепользование)	
Номер точки	Координаты, м		Описание закрепления на местности	Средняя квадратическая погрешность определения координат характерных точек границы части земельного участка, м
	X	Y		
1	2	3	4	5
206	780467.77	1317397.34	данные отсутствуют	данные отсутствуют
206	780467.77	1317397.34	данные отсутствуют	данные отсутствуют
209	780586.72	1318198.76	данные отсутствуют	данные отсутствуют
210	780674.04	1318687.97	данные отсутствуют	данные отсутствуют
214	780629.93	1318346.61	данные отсутствуют	данные отсутствуют
214	780629.93	1318346.61	данные отсутствуют	данные отсутствуют
215	780630.3	1318348.83	данные отсутствуют	данные отсутствуют
215	780630.3	1318348.83	данные отсутствуют	данные отсутствуют
216	780628.08	1318349.2	данные отсутствуют	данные отсутствуют
216	780628.08	1318349.2	данные отсутствуют	данные отсутствуют
217	780627.71	1318346.98	данные отсутствуют	данные отсутствуют
217	780627.71	1318346.98	данные отсутствуют	данные отсутствуют
218	780609.19	1318223.53	данные отсутствуют	данные отсутствуют
218	780609.19	1318223.53	данные отсутствуют	данные отсутствуют
219	780609.56	1318225.75	данные отсутствуют	данные отсутствуют
219	780609.56	1318225.75	данные отсутствуют	данные отсутствуют
220	780607.34	1318226.12	данные отсутствуют	данные отсутствуют
Государственный регистратор				ФГИС ЕГРН
полное наименование должности			подпись	инициалы, фамилия

М.П.

Земельный участок				
(вид объекта недвижимости)				
Лист № ____ Раздела <b>4.2</b>		Всего листов раздела <b>4.2</b> : ____		Всего разделов: ____
30.09.2021 № 99/2021/420872043				
Кадастровый номер:			02:17:000000:187 (единое землепользование)	
Номер точки	Координаты, м		Описание закрепления на местности	Средняя квадратическая погрешность определения координат характерных точек границы части земельного участка, м
	X	Y		
1	2	3	4	5
220	780607.34	1318226.12	данные отсутствуют	данные отсутствуют
221	780606.97	1318223.9	данные отсутствуют	данные отсутствуют
221	780606.97	1318223.9	данные отсутствуют	данные отсутствуют
222	780649.98	1318465.53	данные отсутствуют	данные отсутствуют
222	780649.98	1318465.53	данные отсутствуют	данные отсутствуют
223	780650.35	1318467.75	данные отсутствуют	данные отсутствуют
223	780650.35	1318467.75	данные отсутствуют	данные отсутствуют
224	780648.13	1318468.12	данные отсутствуют	данные отсутствуют
224	780648.13	1318468.12	данные отсутствуют	данные отсутствуют
225	780647.76	1318465.9	данные отсутствуют	данные отсутствуют
225	780647.76	1318465.9	данные отсутствуют	данные отсутствуют
226	780669.58	1318582.02	данные отсутствуют	данные отсутствуют
226	780669.58	1318582.02	данные отсутствуют	данные отсутствуют
227	780669.95	1318584.24	данные отсутствуют	данные отсутствуют
227	780669.95	1318584.24	данные отсутствуют	данные отсутствуют
228	780667.74	1318584.61	данные отсутствуют	данные отсутствуют
228	780667.74	1318584.61	данные отсутствуют	данные отсутствуют
Государственный регистратор				ФГИС ЕГРН
полное наименование должности			подпись	инициалы, фамилия

М.П.

Раздел 4.2

Выписка из Единого государственного реестра недвижимости об объекте недвижимости  
Сведения о частях земельного участка

Земельный участок				
(вид объекта недвижимости)				
Лист № ____ Раздела <b>4.2</b>		Всего листов раздела <b>4.2</b> : ____		Всего разделов: ____
30.09.2021 № 99/2021/420872043				
Кадастровый номер:			02:17:000000:187 (единое землепользование)	
Номер точки	Координаты, м		Описание закрепления на местности	Средняя квадратическая погрешность определения координат характерных точек границы части земельного участка, м
	X	Y		
1	2	3	4	5
229	780667.37	1318582.39	данные отсутствуют	данные отсутствуют
229	780667.37	1318582.39	данные отсутствуют	данные отсутствуют
330	779817.74	1315757.46	данные отсутствуют	данные отсутствуют
331	779839.92	1315755.05	данные отсутствуют	данные отсутствуют
332	779839.33	1315753.47	данные отсутствуют	данные отсутствуют
333	779837.43	1315748.43	данные отсутствуют	данные отсутствуют
334	779857.85	1315729.76	данные отсутствуют	данные отсутствуют
334	779857.85	1315729.76	данные отсутствуют	данные отсутствуют
335	779900.16	1315691.05	данные отсутствуют	данные отсутствуют
336	779895.87	1315684.74	данные отсутствуют	данные отсутствуют
411	779905.4	1316032.48	данные отсутствуют	данные отсутствуют
412	779908.29	1316020.92	данные отсутствуют	данные отсутствуют
413	779922.74	1316014.18	данные отсутствуют	данные отсутствуют
414	779922.74	1315998.76	данные отсутствуют	данные отсутствуют
415	779856.27	1315995.88	данные отсутствуют	данные отсутствуют
456	779769.09	1315764.69	данные отсутствуют	данные отсутствуют
457	779788.84	1315762.76	данные отсутствуют	данные отсутствуют
Государственный регистратор				ФГИС ЕГРН
полное наименование должности			подпись	инициалы, фамилия

М.П.

Земельный участок				
(вид объекта недвижимости)				
Лист № ____ Раздела <b>4.2</b>		Всего листов раздела <b>4.2</b> : ____		Всего разделов: ____
30.09.2021 № 99/2021/420872043				
Кадастровый номер:			02:17:000000:187 (единое землепользование)	
Номер точки	Координаты, м		Описание закрепления на местности	Средняя квадратическая погрешность определения координат характерных точек границы части земельного участка, м
	X	Y		
1	2	3	4	5
458	779795.58	1315758.43	данные отсутствуют	данные отсутствуют
551	780187.89	1309760.89	данные отсутствуют	данные отсутствуют
553	780180.82	1309767.72	данные отсутствуют	данные отсутствуют
554	780175.18	1309775.25	данные отсутствуют	данные отсутствуют
555	780159.12	1309796.81	данные отсутствуют	данные отсутствуют
560	779957.08	1310068.96	данные отсутствуют	данные отсутствуют
597	779452.25	1314153.01	данные отсутствуют	данные отсутствуют
599	779090.18	1313813.56	данные отсутствуют	данные отсутствуют
599	779090.18	1313813.56	данные отсутствуют	данные отсутствуют
660	782875	1318947.69	данные отсутствуют	данные отсутствуют
660	782875	1318947.69	данные отсутствуют	данные отсутствуют
695	782890.59	1318829.55	данные отсутствуют	данные отсутствуют
696	782887.79	1318842.4	данные отсутствуют	данные отсутствуют
697	782889.18	1318844.78	данные отсутствуют	данные отсутствуют
698	782902.77	1318847.19	данные отсутствуют	данные отсутствуют
699	782906.35	1318833.25	данные отсутствуют	данные отсутствуют
700	782904.9	1318830.77	данные отсутствуют	данные отсутствуют
Государственный регистратор				ФГИС ЕГРН
полное наименование должности			подпись	инициалы, фамилия

М.П.

Раздел 4.2

Выписка из Единого государственного реестра недвижимости об объекте недвижимости  
Сведения о частях земельного участка

Земельный участок				
(вид объекта недвижимости)				
Лист № ____ Раздела <b>4.2</b>		Всего листов раздела <b>4.2</b> : ____		Всего разделов: ____
30.09.2021 № 99/2021/420872043				
Кадастровый номер:			02:17:000000:187 (единое землепользование)	
Номер точки	Координаты, м		Описание закрепления на местности	Средняя квадратическая погрешность определения координат характерных точек границы части земельного участка, м
	X	Y		
1	2	3	4	5
727	779933.14	1315615.46	данные отсутствуют	данные отсутствуют
748	784057.42	1316345.28	данные отсутствуют	данные отсутствуют
861	780193.38	1316209.49	данные отсутствуют	данные отсутствуют
960	781055.99	1319555.93	данные отсутствуют	данные отсутствуют
961	780988.83	1319541.59	данные отсутствуют	данные отсутствуют
962	780930.81	1319516.58	данные отсутствуют	данные отсутствуют
963	781061.48	1320332.16	данные отсутствуют	данные отсутствуют
964	781081	1320316.61	данные отсутствуют	данные отсутствуют
965	781116.05	1320299.41	данные отсутствуют	данные отсутствуют
966	781125.98	1320273.29	данные отсутствуют	данные отсутствуют
967	781143.51	1320263.36	данные отсутствуют	данные отсутствуют
968	781157.07	1320232.28	данные отсутствуют	данные отсутствуют
979	781155.83	1320307.35	данные отсутствуют	данные отсутствуют
980	781128.04	1320338.44	данные отсутствуют	данные отсутствуют
981	781065.7	1320368.37	данные отсутствуют	данные отсутствуют
982	781075.94	1320435.6	данные отсутствуют	данные отсутствуют
983	780917.53	1319439.89	данные отсутствуют	данные отсутствуют
Государственный регистратор				ФГИС ЕГРН
полное наименование должности			подпись	инициалы, фамилия

М.П.



<b>Земельный участок</b>			
(вид объекта недвижимости)			
Лист № ____ Раздела <b>4.2</b>	Всего листов раздела <b>4.2</b> : ____	Всего разделов: ____	Всего листов выписки: ____
<b>30.09.2021 № 99/2021/420872043</b>			
Кадастровый номер:		<b>02:17:000000:187 (единое землепользование)</b>	

Номер точки	Координаты, м		Описание закрепления на местности	Средняя квадратическая погрешность определения координат характерных точек границы части земельного участка, м
	X	Y		
1	2	3	4	5
1025	780583.74	1317261.78	данные отсутствуют	данные отсутствуют
1027	780508.85	1317065.71	данные отсутствуют	данные отсутствуют
1049	780584.33	1317261.77	данные отсутствуют	данные отсутствуют
1073	777107.52	1313233.24	данные отсутствуют	данные отсутствуют
1076	784053.15	1316345.28	данные отсутствуют	данные отсутствуют
1077	784048.1	1316292.06	данные отсутствуют	данные отсутствуют
1078	784013.8	1315966.19	данные отсутствуют	данные отсутствуют
1079	783780.79	1315980.45	данные отсутствуют	данные отсутствуют
1080	783793.84	1315958.11	данные отсутствуют	данные отсутствуют
1081	784013.23	1315944.69	данные отсутствуют	данные отсутствуют
1082	780275.84	1315346.83	данные отсутствуют	данные отсутствуют
1083	780521.44	1315558.23	данные отсутствуют	данные отсутствуют
1084	780524.93	1315589.6	данные отсутствуют	данные отсутствуют
1085	780230.29	1315335.99	данные отсутствуют	данные отсутствуют
1086	780331.14	1316544.05	данные отсутствуют	данные отсутствуют
1087	780203.25	1316204.71	данные отсутствуют	данные отсутствуют
1088	779840.92	1315243.28	данные отсутствуют	данные отсутствуют

Государственный регистратор		ФГИС ЕГРН
полное наименование должности	подпись	инициалы, фамилия

М.П.

<b>Земельный участок</b>			
(вид объекта недвижимости)			
Лист № ____ Раздела <b>4.2</b>	Всего листов раздела <b>4.2</b> : ____	Всего разделов: ____	Всего листов выписки: ____
<b>30.09.2021 № 99/2021/420872043</b>			
Кадастровый номер:		<b>02:17:000000:187 (единое землепользование)</b>	

Номер точки	Координаты, м		Описание закрепления на местности	Средняя квадратическая погрешность определения координат характерных точек границы части земельного участка, м
	X	Y		
1	2	3	4	5
1089	780184.47	1316154.89	данные отсутствуют	данные отсутствуют
1090	780167.12	1316169.77	данные отсутствуют	данные отсутствуют
1091	779815.66	1315237.27	данные отсутствуют	данные отсутствуют
1092	780212.15	1309740.76	данные отсутствуют	данные отсутствуют
1093	780157.22	1309799.48	данные отсутствуют	данные отсутствуют
1094	779894.53	1309959.82	данные отсутствуют	данные отсутствуют
1095	779958.9	1310066.41	данные отсутствуют	данные отсутствуют
1096	779945.55	1310085.89	данные отсутствуют	данные отсутствуют
1097	779876.13	1309970.94	данные отсутствуют	данные отсутствуют
1098	779761.76	1310039.35	данные отсутствуют	данные отсутствуют
1099	779732.9	1310031.56	данные отсутствуют	данные отсутствуют
1100	779874.24	1309947.02	данные отсутствуют	данные отсутствуют
1101	778714.9	1313689.53	данные отсутствуют	данные отсутствуют
1102	779097.17	1313808.67	данные отсутствуют	данные отсутствуют
1103	779186.13	1313798.69	данные отсутствуют	данные отсутствуют
1104	779350.8	1314127.65	данные отсутствуют	данные отсутствуют
1105	779323.33	1314120.78	данные отсутствуют	данные отсутствуют

Государственный регистратор		ФГИС ЕГРН
полное наименование должности	подпись	инициалы, фамилия

М.П.

<b>Земельный участок</b>			
(вид объекта недвижимости)			
Лист № ____ Раздела <b>4.2</b>	Всего листов раздела <b>4.2</b> : ____	Всего разделов: ____	Всего листов выписки: ____
<b>30.09.2021 № 99/2021/420872043</b>			
Кадастровый номер:		<b>02:17:000000:187 (единое землепользование)</b>	

Номер точки	Координаты, м		Описание закрепления на местности	Средняя квадратическая погрешность определения координат характерных точек границы части земельного участка, м
	X	Y		
1	2	3	4	5
1106	779175.19	1313824.86	данные отсутствуют	данные отсутствуют
1107	779176.23	1313823.55	данные отсутствуют	данные отсутствуют
1107	779176.23	1313823.55	данные отсутствуют	данные отсутствуют
1108	779183.65	1313824.45	данные отсутствуют	данные отсутствуют
1108	779183.65	1313824.45	данные отсутствуют	данные отсутствуют
1109	779183.89	1313822.47	данные отсутствуют	данные отсутствуют
1109	779183.89	1313822.47	данные отсутствуют	данные отсутствуют
1110	779176.57	1313821.57	данные отсутствуют	данные отсутствуют
1110	779176.57	1313821.57	данные отсутствуют	данные отсутствуют
1111	779174.27	1313813.89	данные отсутствуют	данные отсутствуют
1111	779174.27	1313813.89	данные отсутствуют	данные отсутствуют
1112	779172.36	1313814.47	данные отсутствуют	данные отсутствуют
1112	779172.36	1313814.47	данные отсутствуют	данные отсутствуют
1113	779174.69	1313822.27	данные отсутствуют	данные отсутствуют
1113	779174.69	1313822.27	данные отсутствуют	данные отсутствуют
1114	779174.2	1313822.88	данные отсутствуют	данные отсутствуют
1115	779173.62	1313821.72	данные отсутствуют	данные отсутствуют

Государственный регистратор		ФГИС ЕГРН
полное наименование должности	подпись	инициалы, фамилия

М.П.

Раздел 4.2

Выписка из Единого государственного реестра недвижимости об объекте недвижимости  
Сведения о частях земельного участка

<b>Земельный участок</b>			
(вид объекта недвижимости)			
Лист № ____ Раздела <b>4.2</b>	Всего листов раздела <b>4.2</b> : ____	Всего разделов: ____	Всего листов выписки: ____
<b>30.09.2021 № 99/2021/420872043</b>			
Кадастровый номер:		<b>02:17:000000:187 (единое землепользование)</b>	

Номер точки	Координаты, м		Описание закрепления на местности	Средняя квадратическая погрешность определения координат характерных точек границы части земельного участка, м
	X	Y		
1	2	3	4	5
1116	779098.17	1313830.19	данные отсутствуют	данные отсутствуют
1117	778839.63	1313750.93	данные отсутствуют	данные отсутствуют
1118	778711.16	1313710.89	данные отсутствуют	данные отсутствуют
1119	779014.28	1313783.75	данные отсутствуют	данные отсутствуют
1119	779014.28	1313783.75	данные отсутствуют	данные отсутствуют
1120	779013.79	1313785.95	данные отсутствуют	данные отсутствуют
1120	779013.79	1313785.95	данные отсутствуют	данные отсутствуют
1121	779015.99	1313786.43	данные отсутствуют	данные отсутствуют
1121	779015.99	1313786.43	данные отсутствуют	данные отсутствуют
1122	779016.47	1313784.23	данные отсутствуют	данные отсутствуют
1122	779016.47	1313784.23	данные отсутствуют	данные отсутствуют
1123	778909.63	1313759.48	данные отсутствуют	данные отсутствуют
1123	778909.63	1313759.48	данные отсутствуют	данные отсутствуют
1124	778909.15	1313761.68	данные отсутствуют	данные отсутствуют
1124	778909.15	1313761.68	данные отсутствуют	данные отсутствуют
1125	778911.35	1313762.16	данные отсутствуют	данные отсутствуют
1125	778911.35	1313762.16	данные отсутствуют	данные отсутствуют

Государственный регистратор		ФГИС ЕГРН
полное наименование должности	подпись	инициалы, фамилия

М.П.

<b>Земельный участок</b>			
(вид объекта недвижимости)			
Лист № ____ Раздела <b>4.2</b>	Всего листов раздела <b>4.2</b> : ____	Всего разделов: ____	Всего листов выписки: ____
<b>30.09.2021 № 99/2021/420872043</b>			
Кадастровый номер:		<b>02:17:000000:187 (единое землепользование)</b>	

Номер точки	Координаты, м		Описание закрепления на местности	Средняя квадратическая погрешность определения координат характерных точек границы части земельного участка, м
	X	Y		
1	2	3	4	5
1126	778911.83	1313759.96	данные отсутствуют	данные отсутствуют
1126	778911.83	1313759.96	данные отсутствуют	данные отсутствуют
1127	778797.74	1313733.43	данные отсутствуют	данные отсутствуют
1127	778797.74	1313733.43	данные отсутствуют	данные отсутствуют
1128	778797.26	1313735.62	данные отсутствуют	данные отсутствуют
1128	778797.26	1313735.62	данные отсутствуют	данные отсутствуют
1129	778799.46	1313736.11	данные отсутствуют	данные отсутствуют
1129	778799.46	1313736.11	данные отсутствуют	данные отсутствуют
1130	778799.94	1313733.91	данные отсутствуют	данные отсутствуют
1130	778799.94	1313733.91	данные отсутствуют	данные отсутствуют
1131	776990.73	1313085.6	данные отсутствуют	данные отсутствуют
1132	777153.78	1313164.34	данные отсутствуют	данные отсутствуют
1133	777106	1313232.16	данные отсутствуют	данные отсутствуют
1134	777123.91	1313173.79	данные отсутствуют	данные отсутствуют
1135	776981.4	1313104.97	данные отсутствуют	данные отсутствуют
1136	776815.56	1313025.22	данные отсутствуют	данные отсутствуют
1137	776712.55	1312951.83	данные отсутствуют	данные отсутствуют

Государственный регистратор		ФГИС ЕГРН
полное наименование должности	подпись	инициалы, фамилия

М.П.

<b>Земельный участок</b>			
(вид объекта недвижимости)			
Лист № ____ Раздела <b>4.2</b>	Всего листов раздела <b>4.2</b> : ____	Всего разделов: ____	Всего листов выписки: ____
<b>30.09.2021 № 99/2021/420872043</b>			
Кадастровый номер:		<b>02:17:000000:187 (единое землепользование)</b>	

Номер точки	Координаты, м		Описание закрепления на местности	Средняя квадратическая погрешность определения координат характерных точек границы части земельного участка, м
	X	Y		
1	2	3	4	5
1138	780693.88	1318232.07	данные отсутствуют	данные отсутствуют
1139	780698.37	1318260.42	данные отсутствуют	данные отсутствуют
1140	780661.57	1318305.07	данные отсутствуют	данные отсутствуют
1141	780717.12	1318621	данные отсутствуют	данные отсутствуют
1142	780699.91	1318647.76	данные отсутствуют	данные отсутствуют
1143	780699.35	1318644.09	данные отсутствуют	данные отсутствуют
1144	780638.68	1318299.04	данные отсутствуют	данные отсутствуют
1145	780424.95	1316801.52	данные отсутствуют	данные отсутствуют
1146	780522.35	1317058.49	данные отсутствуют	данные отсутствуют
1147	780589.49	1317296.29	данные отсутствуют	данные отсутствуют
1148	780588.53	1317293.75	данные отсутствуют	данные отсутствуют
1149	780411.05	1316809.71	данные отсутствуют	данные отсутствуют
1150	780404.26	1316746.91	данные отсутствуют	данные отсутствуют
1151	780417.25	1316781.2	данные отсутствуют	данные отсутствуют
1152	780403.3	1316789.42	данные отсутствуют	данные отсутствуют
1153	780391.39	1316758.26	данные отсутствуют	данные отсутствуют
1154	780728.27	1318224.15	данные отсутствуют	данные отсутствуют

Государственный регистратор		ФГИС ЕГРН
полное наименование должности	подпись	инициалы, фамилия

М.П.

Земельный участок				
(вид объекта недвижимости)				
Лист № ____ Раздела <b>4.2</b>		Всего листов раздела <b>4.2</b> : ____		Всего разделов: ____
30.09.2021 № 99/2021/420872043				
Кадастровый номер:			02:17:000000:187 (единое землепользование)	
Номер точки	Координаты, м		Описание закрепления на местности	Средняя квадратическая погрешность определения координат характерных точек границы части земельного участка, м
	X	Y		
1	2	3	4	5
1155	780727.95	1318224.54	данные отсутствуют	данные отсутствуют
1156	780723.66	1318195.93	данные отсутствуют	данные отсутствуют
1157	780723.99	1318195.54	данные отсутствуют	данные отсутствуют
1158	780696.82	1318652.55	данные отсутствуют	данные отсутствуют
1159	780669.49	1318695.05	данные отсутствуют	данные отсутствуют
1160	780666.32	1318676.28	данные отсутствуют	данные отсутствуют
1161	780586.41	1318198.23	данные отсутствуют	данные отсутствуют
1162	780620.32	1318194.88	данные отсутствуют	данные отсутствуют
1163	780320.72	1316785.68	данные отсутствуют	данные отсутствуют
1164	780341.77	1316838.04	данные отсутствуют	данные отсутствуют
1165	780384.38	1316939.38	данные отсутствуют	данные отсутствуют
1166	780427.68	1317035.57	данные отсутствуют	данные отсутствуют
1167	780446.15	1317162.12	данные отсутствуют	данные отсутствуют
1168	780564.77	1317865.82	данные отсутствуют	данные отсутствуют
1169	780582.8	1317986.48	данные отсутствуют	данные отсутствуют
1170	780605.33	1318105.21	данные отсутствуют	данные отсутствуют
1171	780614.11	1318157.75	данные отсутствуют	данные отсутствуют
Государственный регистратор				ФГИС ЕГРН
полное наименование должности			подпись	инициалы, фамилия

М.П.

Раздел 4.2

Выписка из Единого государственного реестра недвижимости об объекте недвижимости  
Сведения о частях земельного участка

Земельный участок				
(вид объекта недвижимости)				
Лист № ____ Раздела <b>4.2</b>		Всего листов раздела <b>4.2</b> : ____		Всего разделов: ____
30.09.2021 № 99/2021/420872043				
Кадастровый номер:			02:17:000000:187 (единое землепользование)	
Номер точки	Координаты, м		Описание закрепления на местности	Средняя квадратическая погрешность определения координат характерных точек границы части земельного участка, м
	X	Y		
1	2	3	4	5
1172	780580.22	1318161.15	данные отсутствуют	данные отсутствуют
1173	780571.89	1318111.36	данные отсутствуют	данные отсутствуют
1174	780549.34	1317992.49	данные отсутствуют	данные отсутствуют
1175	780531.21	1317871.28	данные отсутствуют	данные отсутствуют
1176	780412.59	1317167.58	данные отсутствуют	данные отсутствуют
1177	780395.68	1317047.32	данные отсутствуют	данные отсутствуют
1178	780353.28	1316953.15	данные отсутствуют	данные отсутствуют
1179	780310.37	1316851.09	данные отсутствуют	данные отсутствуют
1180	780295.1	1316813.07	данные отсутствуют	данные отсутствуют
1181	780204.69	1316503.93	данные отсутствуют	данные отсутствуют
1182	780246.83	1316608	данные отсутствуют	данные отсутствуют
1183	780293.23	1316717.23	данные отсутствуют	данные отсутствуют
1184	780314.37	1316769.85	данные отсутствуют	данные отсутствуют
1185	780130.14	1316324.67	данные отсутствуют	данные отсутствуют
1186	779864.61	1315631.86	данные отсутствуют	данные отсутствуют
1187	779866.01	1315635.61	данные отсутствуют	данные отсутствуют
1188	779887.35	1315670.73	данные отсутствуют	данные отсутствуют
Государственный регистратор				ФГИС ЕГРН
полное наименование должности			подпись	инициалы, фамилия

М.П.

Земельный участок				
(вид объекта недвижимости)				
Лист № ____ Раздела <u>4.2</u>		Всего листов раздела <u>4.2</u> : ____		Всего разделов: ____
30.09.2021 № 99/2021/420872043				
Кадастровый номер:			02:17:000000:187 (единое землепользование)	
Номер точки	Координаты, м		Описание закрепления на местности	Средняя квадратическая погрешность определения координат характерных точек границы части земельного участка, м
	X	Y		
1	2	3	4	5
1189	779875.86	1315704.71	данные отсутствуют	данные отсутствуют
1190	779878.42	1315710.94	данные отсутствуют	данные отсутствуют
1191	779851.72	1315735.37	данные отсутствуют	данные отсутствуют
1192	779842	1315711.75	данные отсутствуют	данные отсутствуют
1193	779841.62	1315699.84	данные отсутствуют	данные отсутствуют
1194	778713.46	1313697.71	данные отсутствуют	данные отсутствуют
1195	779179.58	1313805.93	данные отсутствуют	данные отсутствуют
1196	779191.33	1313815.71	данные отсутствуют	данные отсутствуют
1197	779323.53	1314120.83	данные отсутствуют	данные отсутствуют
1198	779281.98	1314110.44	данные отсутствуют	данные отсутствуют
1199	779163.56	1313837.12	данные отсутствуют	данные отсутствуют
1200	779093.7	1313820.9	данные отсутствуют	данные отсутствуют
1201	778728.1	1313723.05	данные отсутствуют	данные отсутствуют
1202	778709.61	1313719.72	данные отсутствуют	данные отсутствуют
1203	779264.04	1314028.34	данные отсутствуют	данные отсутствуют
1204	779264.93	1314030.4	данные отсутствуют	данные отсутствуют
1205	779267	1314029.51	данные отсутствуют	данные отсутствуют
Государственный регистратор				ФГИС ЕГРН
полное наименование должности			подпись	инициалы, фамилия

М.П.

Земельный участок				
(вид объекта недвижимости)				
Лист № ____ Раздела <u>4.2</u>		Всего листов раздела <u>4.2</u> : ____		Всего разделов: ____
30.09.2021 № 99/2021/420872043				
Кадастровый номер:			02:17:000000:187 (единое землепользование)	
Номер точки	Координаты, м		Описание закрепления на местности	Средняя квадратическая погрешность определения координат характерных точек границы части земельного участка, м
	X	Y		
1	2	3	4	5
1206	779266.11	1314027.45	данные отсутствуют	данные отсутствуют
1207	779215.18	1313915.93	данные отсутствуют	данные отсутствуют
1208	779216.07	1313917.99	данные отсутствуют	данные отсутствуют
1209	779218.14	1313917.1	данные отсутствуют	данные отсутствуют
1210	779217.25	1313915.04	данные отсутствуют	данные отсутствуют
1211	779169.89	1313828.29	данные отсутствуют	данные отсутствуют
1212	779171.46	1313829.54	данные отсутствуют	данные отсутствуют
1213	779093.45	1313802.25	данные отсутствуют	данные отсутствуют
1214	779092.97	1313804.45	данные отсутствуют	данные отсутствуют
1215	779095.17	1313804.93	данные отсутствуют	данные отсутствуют
1216	779095.65	1313802.74	данные отсутствуют	данные отсутствуют
1217	781006.91	1319991.59	данные отсутствуют	данные отсутствуют
1218	781014.59	1320039.51	данные отсутствуют	данные отсутствуют
1219	781013.05	1320040.32	данные отсутствуют	данные отсутствуют
1220	781005.42	1319992.37	данные отсутствуют	данные отсутствуют
1221	782889.84	1318896.01	данные отсутствуют	данные отсутствуют
1222	782789.67	1318955.82	данные отсутствуют	данные отсутствуют
Государственный регистратор				ФГИС ЕГРН
полное наименование должности			подпись	инициалы, фамилия

М.П.

<b>Земельный участок</b>			
(вид объекта недвижимости)			
Лист № ____ Раздела <b>4.2</b>	Всего листов раздела <b>4.2</b> : ____	Всего разделов: ____	Всего листов выписки: ____
<b>30.09.2021 № 99/2021/420872043</b>			
Кадастровый номер:		<b>02:17:000000:187 (единое землепользование)</b>	

Номер точки	Координаты, м		Описание закрепления на местности	Средняя квадратическая погрешность определения координат характерных точек границы части земельного участка, м
	X	Y		
1	2	3	4	5
1223	782594.71	1318974.39	данные отсутствуют	данные отсутствуют
1224	782878.71	1318804.81	данные отсутствуют	данные отсутствуют
1225	782923.74	1318777.9	данные отсутствуют	данные отсутствуют
1226	781009.66	1320008.73	данные отсутствуют	данные отсутствуют
1227	781008.15	1320009.51	данные отсутствуют	данные отсутствуют
1228	780994.23	1319922	данные отсутствуют	данные отсутствуют
1229	780995.64	1319921.25	данные отсутствуют	данные отсутствуют
1230	781057.37	1319556.65	данные отсутствуют	данные отсутствуют
1231	781162.7	1320227.85	данные отсутствуют	данные отсутствуют
1232	781171.51	1320284	данные отсутствуют	данные отсутствуют
1233	781044.81	1319476.6	данные отсутствуют	данные отсутствуют
1234	779994.89	1315773.8	данные отсутствуют	данные отсутствуют
1235	779997	1315771.87	данные отсутствуют	данные отсутствуют
1236	780743.89	1318579.37	данные отсутствуют	данные отсутствуют
1237	780680.37	1318188.97	данные отсутствуют	данные отсутствуют
1238	780511.77	1317189.78	данные отсутствуют	данные отсутствуют
1239	780535.52	1317308.98	данные отсутствуют	данные отсутствуют
Государственный регистратор				ФГИС ЕГРН
полное наименование должности			подпись	инициалы, фамилия

М.П.

Раздел 4.2

Выписка из Единого государственного реестра недвижимости об объекте недвижимости  
Сведения о частях земельного участка

<b>Земельный участок</b>			
(вид объекта недвижимости)			
Лист № ____ Раздела <b>4.2</b>	Всего листов раздела <b>4.2</b> : ____	Всего разделов: ____	Всего листов выписки: ____
<b>30.09.2021 № 99/2021/420872043</b>			
Кадастровый номер:		<b>02:17:000000:187 (единое землепользование)</b>	

Номер точки	Координаты, м		Описание закрепления на местности	Средняя квадратическая погрешность определения координат характерных точек границы части земельного участка, м
	X	Y		
1	2	3	4	5
1240	780652.34	1318016.71	данные отсутствуют	данные отсутствуют
1241	780674.3	1318151.71	данные отсутствуют	данные отсутствуют
1242	780049.14	1316023	данные отсутствуют	данные отсутствуют
1243	779849.03	1315992.75	данные отсутствуют	данные отсутствуют
1244	779865.02	1316035.36	данные отсутствуют	данные отсутствуют
1245	779764.05	1315766.37	данные отсутствуют	данные отсутствуют
1246	779749.39	1315727.32	данные отсутствуют	данные отсутствуют
1247	779861.85	1315624.44	данные отсутствуют	данные отсутствуют
1248	779866	1315635.61	данные отсутствуют	данные отсутствуют
1249	779477.03	1313892.78	данные отсутствуют	данные отсутствуют
1250	779358.85	1314129.66	данные отсутствуют	данные отсутствуют
1251	779146.14	1313617.44	данные отсутствуют	данные отсутствуют
1252	779378.15	1313654.65	данные отсутствуют	данные отсутствуют
1253	782902.89	1318850.54	данные отсутствуют	данные отсутствуют
1254	782649.61	1318969.16	данные отсутствуют	данные отсутствуют
1255	782661.46	1318963.02	данные отсутствуют	данные отсутствуют
1256	782677.22	1318958.08	данные отсутствуют	данные отсутствуют
Государственный регистратор				ФГИС ЕГРН
полное наименование должности			подпись	инициалы, фамилия

М.П.

<b>Земельный участок</b>			
(вид объекта недвижимости)			
Лист № ____ Раздела <b>4.2</b>	Всего листов раздела <b>4.2</b> : ____	Всего разделов: ____	Всего листов выписки: ____
<b>30.09.2021 № 99/2021/420872043</b>			
Кадастровый номер:		<b>02:17:000000:187 (единое землепользование)</b>	

Номер точки	Координаты, м		Описание закрепления на местности	Средняя квадратическая погрешность определения координат характерных точек границы части земельного участка, м
	X	Y		
1	2	3	4	5
1257	782688.61	1318944.8	данные отсутствуют	данные отсутствуют
1258	782706.36	1318928.17	данные отсутствуют	данные отсутствуют
1259	782719.35	1318917.98	данные отсутствуют	данные отсутствуют
1260	782733.85	1318910.06	данные отсутствуют	данные отсутствуют
1261	782753.35	1318902.05	данные отсутствуют	данные отсутствуют
1262	782769.39	1318898.11	данные отсутствуют	данные отсутствуют
1263	782785.86	1318896.87	данные отсутствуют	данные отсутствуют
1264	782803.07	1318897.65	данные отсутствуют	данные отсутствуют
1265	782819.44	1318899.83	данные отсутствуют	данные отсутствуют
1266	782838.31	1318905.4	данные отсутствуют	данные отсутствуют
1267	782849.95	1318889.03	данные отсутствуют	данные отсутствуют
1268	782864.59	1318874.21	данные отсутствуют	данные отсутствуют
1269	782877.3	1318863.65	данные отсутствуют	данные отсутствуют
1270	782891.56	1318855.33	данные отсутствуют	данные отсутствуют
1271	782879.12	1318933.33	данные отсутствуют	данные отсутствуют
1272	782865.12	1318948.63	данные отсутствуют	данные отсутствуют
1273	782871.77	1318943.04	данные отсутствуют	данные отсутствуют

Государственный регистратор		ФГИС ЕГРН
полное наименование должности	подпись	инициалы, фамилия

М.П.

<b>Земельный участок</b>			
(вид объекта недвижимости)			
Лист № ____ Раздела <b>4.2</b>	Всего листов раздела <b>4.2</b> : ____	Всего разделов: ____	Всего листов выписки: ____
<b>30.09.2021 № 99/2021/420872043</b>			
Кадастровый номер:		<b>02:17:000000:187 (единое землепользование)</b>	

Номер точки	Координаты, м		Описание закрепления на местности	Средняя квадратическая погрешность определения координат характерных точек границы части земельного участка, м
	X	Y		
1	2	3	4	5
1274	782822.14	1318952.72	данные отсутствуют	данные отсутствуют
1275	782747.28	1318959.85	данные отсутствуют	данные отсутствуют
1276	782750.4	1318957.61	данные отсутствуют	данные отсутствуют
1277	782765.37	1318950.93	данные отсутствуют	данные отсутствуют
1278	782777.25	1318947.49	данные отсутствуют	данные отсутствуют
1279	782787.62	1318946.93	данные отсутствуют	данные отсутствуют
1280	782800.57	1318947.58	данные отсутствуют	данные отсутствуют
1281	782812.75	1318949.73	данные отсутствуют	данные отсутствуют

Государственный регистратор		ФГИС ЕГРН
полное наименование должности	подпись	инициалы, фамилия

М.П.

Земельный участок				
(вид объекта недвижимости)				
Лист № ____ Раздела <b>4.2</b>		Всего листов раздела <b>4.2</b> : ____		Всего разделов: ____
30.09.2021 № 99/2021/420872043				
Кадастровый номер:			02:17:000000:187 (единое землепользование)	
Сведения о характерных точках границы части (частей) земельного участка				
Учетный номер части: 10				
Система координат: МСК-05				
Зона №				
Номер точки	Координаты, м		Описание закрепления на местности	Средняя квадратическая погрешность определения координат характерных точек границы части земельного участка, м
	X	Y		
1	2	3	4	5
129	780081.7	1316099.71	данные отсутствуют	данные отсутствуют
131	780014.17	1316032.99	данные отсутствуют	данные отсутствуют
132	780309.23	1316775.09	данные отсутствуют	данные отсутствуют
132	780309.23	1316775.09	данные отсутствуют	данные отсутствуют
133	780336.51	1316747.28	данные отсутствуют	данные отсутствуют
134	780329.65	1316726.51	данные отсутствуют	данные отсутствуют
135	780311.45	1316675.98	данные отсутствуют	данные отсутствуют
136	780263.03	1316554.9	данные отсутствуют	данные отсутствуют
137	780190.19	1316380.53	данные отсутствуют	данные отсутствуют
138	780154.84	1316287.11	данные отсутствуют	данные отсутствуют
139	780099.34	1316146.13	данные отсутствуют	данные отсутствуют
140	780388.79	1316874.82	данные отсутствуют	данные отсутствуют
141	780381.14	1316870.83	данные отсутствуют	данные отсутствуют
142	780375.65	1316860.06	данные отсутствуют	данные отсутствуют
143	780378.1	1316850.44	данные отсутствуют	данные отсутствуют
144	780358.06	1316797.54	данные отсутствуют	данные отсутствуют
Государственный регистратор			ФГИС ЕГРН	
полное наименование должности			подпись	
			инициалы, фамилия	

М.П.

Раздел 4.2

Выписка из Единого государственного реестра недвижимости об объекте недвижимости  
Сведения о частях земельного участка

Земельный участок				
(вид объекта недвижимости)				
Лист № ____ Раздела <b>4.2</b>		Всего листов раздела <b>4.2</b> : ____		Всего разделов: ____
30.09.2021 № 99/2021/420872043				
Кадастровый номер:			02:17:000000:187 (единое землепользование)	
Номер точки	Координаты, м		Описание закрепления на местности	Средняя квадратическая погрешность определения координат характерных точек границы части земельного участка, м
	X	Y		
1	2	3	4	5
145	780344.87	1316772.55	данные отсутствуют	данные отсутствуют
146	780341.77	1316763.18	данные отсутствуют	данные отсутствуют
147	780270.39	1316840.43	данные отсутствуют	данные отсутствуют
148	780275.99	1316858.72	данные отсутствуют	данные отсутствуют
149	780424.42	1317281.44	данные отсутствуют	данные отсутствуют
150	780580.04	1318161.17	данные отсутствуют	данные отсутствуют
157	780492.71	1317138.16	данные отсутствуют	данные отсутствуют
158	780421.61	1316959.19	данные отсутствуют	данные отсутствуют
159	780415.83	1317040.29	данные отсутствуют	данные отсутствуют
159	780415.83	1317040.29	данные отсутствуют	данные отсутствуют
160	780416.51	1317042.17	данные отсутствуют	данные отсутствуют
160	780416.51	1317042.17	данные отсутствуют	данные отсутствуют
161	780408.54	1317045.04	данные отсутствуют	данные отсутствуют
161	780408.54	1317045.04	данные отсутствуют	данные отсутствуют
162	780407.87	1317043.15	данные отсутствуют	данные отсутствуют
162	780407.87	1317043.15	данные отсутствуют	данные отсутствуют
163	780430.4	1317163.6	данные отсутствуют	данные отсутствуют
Государственный регистратор			ФГИС ЕГРН	
полное наименование должности			подпись	
			инициалы, фамилия	

М.П.



Земельный участок				
(вид объекта недвижимости)				
Лист № ____ Раздела <b>4.2</b>		Всего листов раздела <b>4.2</b> : ____		Всего разделов: ____
30.09.2021 № 99/2021/420872043				
Кадастровый номер:			02:17:000000:187 (единое землепользование)	
Номер точки	Координаты, м		Описание закрепления на местности	Средняя квадратическая погрешность определения координат характерных точек границы части земельного участка, м
	X	Y		
1	2	3	4	5
163	780430.4	1317163.6	данные отсутствуют	данные отсутствуют
164	780430.78	1317165.82	данные отсутствуют	данные отсутствуют
164	780430.78	1317165.82	данные отсутствуют	данные отсутствуют
165	780428.55	1317166.19	данные отсутствуют	данные отсутствуют
165	780428.55	1317166.19	данные отсутствуют	данные отсутствуют
166	780428.18	1317163.97	данные отсутствуют	данные отсутствуют
166	780428.18	1317163.97	данные отсутствуют	данные отсутствуют
167	780489.89	1317514.57	данные отсутствуют	данные отсутствуют
167	780489.89	1317514.57	данные отсутствуют	данные отсутствуют
168	780490.25	1317516.79	данные отсутствуют	данные отсутствуют
168	780490.25	1317516.79	данные отсутствуют	данные отсутствуют
169	780488.03	1317517.16	данные отсутствуют	данные отсутствуют
169	780488.03	1317517.16	данные отсутствуют	данные отсутствуют
170	780487.66	1317514.94	данные отсутствуют	данные отсутствуют
170	780487.66	1317514.94	данные отсутствуют	данные отсутствуют
171	780549.13	1317867.25	данные отсутствуют	данные отсутствуют
171	780549.13	1317867.25	данные отсутствуют	данные отсутствуют
Государственный регистратор				ФГИС ЕГРН
полное наименование должности			подпись	инициалы, фамилия

М.П.

Раздел 4.2

Выписка из Единого государственного реестра недвижимости об объекте недвижимости  
Сведения о частях земельного участка

Земельный участок				
(вид объекта недвижимости)				
Лист № ____ Раздела <b>4.2</b>		Всего листов раздела <b>4.2</b> : ____		Всего разделов: ____
30.09.2021 № 99/2021/420872043				
Кадастровый номер:			02:17:000000:187 (единое землепользование)	
Номер точки	Координаты, м		Описание закрепления на местности	Средняя квадратическая погрешность определения координат характерных точек границы части земельного участка, м
	X	Y		
1	2	3	4	5
172	780549.5	1317869.47	данные отсутствуют	данные отсутствуют
172	780549.5	1317869.47	данные отсутствуют	данные отсутствуют
173	780547.28	1317869.84	данные отсутствуют	данные отсутствуют
173	780547.28	1317869.84	данные отсутствуют	данные отсутствуют
174	780546.91	1317867.62	данные отсутствуют	данные отсутствуют
174	780546.91	1317867.62	данные отсутствуют	данные отсутствуют
175	780589.58	1318107.22	данные отсутствуют	данные отсутствуют
175	780589.58	1318107.22	данные отсутствуют	данные отсутствуют
176	780589.95	1318109.44	данные отсутствуют	данные отсутствуют
176	780589.95	1318109.44	данные отсутствуют	данные отсутствуют
177	780587.73	1318109.81	данные отсутствуют	данные отсутствуют
177	780587.73	1318109.81	данные отсутствуют	данные отсутствуют
178	780587.36	1318107.59	данные отсутствуют	данные отсутствуют
178	780587.36	1318107.59	данные отсутствуют	данные отсутствуют
179	780529.26	1317749.29	данные отсутствуют	данные отсутствуют
179	780529.26	1317749.29	данные отсутствуют	данные отсутствуют
180	780529.63	1317751.51	данные отсутствуют	данные отсутствуют
Государственный регистратор				ФГИС ЕГРН
полное наименование должности			подпись	инициалы, фамилия

М.П.

Земельный участок				
(вид объекта недвижимости)				
Лист № ____ Раздела <b>4.2</b>		Всего листов раздела <b>4.2</b> : ____		Всего разделов: ____
30.09.2021 № 99/2021/420872043				
Кадастровый номер:			02:17:000000:187 (единое землепользование)	
Номер точки	Координаты, м		Описание закрепления на местности	Средняя квадратическая погрешность определения координат характерных точек границы части земельного участка, м
	X	Y		
1	2	3	4	5
180	780529.63	1317751.51	данные отсутствуют	данные отсутствуют
181	780527.41	1317751.88	данные отсутствуют	данные отсутствуют
181	780527.41	1317751.88	данные отсутствуют	данные отсутствуют
182	780527.04	1317749.66	данные отсутствуют	данные отсутствуют
182	780527.04	1317749.66	данные отсутствуют	данные отсутствуют
183	780369.42	1316944.59	данные отсутствуют	данные отсутствуют
183	780369.42	1316944.59	данные отсутствуют	данные отсутствуют
184	780370.28	1316946.67	данные отсутствуют	данные отсутствуют
184	780370.28	1316946.67	данные отсутствуют	данные отсутствуют
185	780368.19	1316947.52	данные отсутствуют	данные отсутствуют
185	780368.19	1316947.52	данные отсутствуют	данные отсутствуют
186	780367.34	1316945.44	данные отсутствуют	данные отсутствуют
186	780367.34	1316945.44	данные отсутствуют	данные отсутствуют
187	780326.57	1316840.72	данные отсутствуют	данные отсутствуют
187	780326.57	1316840.72	данные отсутствуют	данные отсутствуют
188	780327.43	1316842.8	данные отсутствуют	данные отсутствуют
188	780327.43	1316842.8	данные отсутствуют	данные отсутствуют
Государственный регистратор				ФГИС ЕГРН
полное наименование должности			подпись	инициалы, фамилия

М.П.

Раздел 4.2

Земельный участок				
(вид объекта недвижимости)				
Лист № ____ Раздела <b>4.2</b>		Всего листов раздела <b>4.2</b> : ____		Всего разделов: ____
30.09.2021 № 99/2021/420872043				
Кадастровый номер:			02:17:000000:187 (единое землепользование)	
Номер точки	Координаты, м		Описание закрепления на местности	Средняя квадратическая погрешность определения координат характерных точек границы части земельного участка, м
	X	Y		
1	2	3	4	5
189	780325.35	1316843.65	данные отсутствуют	данные отсутствуют
189	780325.35	1316843.65	данные отсутствуют	данные отсутствуют
190	780324.49	1316841.57	данные отсутствуют	данные отсутствуют
190	780324.49	1316841.57	данные отсутствуют	данные отсутствуют
191	780450.18	1317280.06	данные отсутствуют	данные отсутствуют
191	780450.18	1317280.06	данные отсутствуют	данные отсутствуют
192	780450.55	1317282.28	данные отсутствуют	данные отсутствуют
192	780450.55	1317282.28	данные отсутствуют	данные отсутствуют
193	780448.33	1317282.65	данные отсутствуют	данные отсутствуют
193	780448.33	1317282.65	данные отсутствуют	данные отсутствуют
194	780447.97	1317280.43	данные отсутствуют	данные отсутствуют
194	780447.97	1317280.43	данные отсутствуют	данные отсутствуют
195	780510.19	1317636.3	данные отсутствуют	данные отсутствуют
195	780510.19	1317636.3	данные отсутствуют	данные отсутствуют
196	780510.56	1317638.52	данные отсутствуют	данные отсутствуют
196	780510.56	1317638.52	данные отсутствуют	данные отсутствуют
197	780508.34	1317638.88	данные отсутствуют	данные отсутствуют
Государственный регистратор				ФГИС ЕГРН
полное наименование должности			подпись	инициалы, фамилия

М.П.

<b>Земельный участок</b>			
(вид объекта недвижимости)			
Лист № ____ Раздела <b>4.2</b>	Всего листов раздела <b>4.2</b> : ____	Всего разделов: ____	Всего листов выписки: ____
<b>30.09.2021 № 99/2021/420872043</b>			
Кадастровый номер:		<b>02:17:000000:187 (единое землепользование)</b>	

Номер точки	Координаты, м		Описание закрепления на местности	Средняя квадратическая погрешность определения координат характерных точек границы части земельного участка, м
	X	Y		
1	2	3	4	5
197	780508.34	1317638.88	данные отсутствуют	данные отсутствуют
198	780507.97	1317636.67	данные отсутствуют	данные отсутствуют
198	780507.97	1317636.67	данные отсутствуют	данные отсутствуют
199	780569.82	1317989.94	данные отсутствуют	данные отсутствуют
199	780569.82	1317989.94	данные отсутствуют	данные отсутствуют
200	780570.18	1317992.16	данные отсутствуют	данные отсутствуют
200	780570.18	1317992.16	данные отсутствуют	данные отсутствуют
201	780567.97	1317992.53	данные отсутствуют	данные отсутствуют
201	780567.97	1317992.53	данные отсутствуют	данные отсутствуют
202	780567.6	1317990.31	данные отсутствуют	данные отсутствуют
202	780567.6	1317990.31	данные отсутствуют	данные отсутствуют
203	780469.99	1317396.97	данные отсутствуют	данные отсутствуют
203	780469.99	1317396.97	данные отсутствуют	данные отсутствуют
204	780470.36	1317399.19	данные отсутствуют	данные отсутствуют
204	780470.36	1317399.19	данные отсутствуют	данные отсутствуют
205	780468.14	1317399.55	данные отсутствуют	данные отсутствуют
205	780468.14	1317399.55	данные отсутствуют	данные отсутствуют

Государственный регистратор		ФГИС ЕГРН
полное наименование должности	подпись	инициалы, фамилия

М.П.

<b>Земельный участок</b>			
(вид объекта недвижимости)			
Лист № ____ Раздела <b>4.2</b>	Всего листов раздела <b>4.2</b> : ____	Всего разделов: ____	Всего листов выписки: ____
<b>30.09.2021 № 99/2021/420872043</b>			
Кадастровый номер:		<b>02:17:000000:187 (единое землепользование)</b>	

Номер точки	Координаты, м		Описание закрепления на местности	Средняя квадратическая погрешность определения координат характерных точек границы части земельного участка, м
	X	Y		
1	2	3	4	5
206	780467.77	1317397.34	данные отсутствуют	данные отсутствуют
206	780467.77	1317397.34	данные отсутствуют	данные отсутствуют
209	780586.72	1318198.76	данные отсутствуют	данные отсутствуют
210	780674.04	1318687.97	данные отсутствуют	данные отсутствуют
214	780629.93	1318346.61	данные отсутствуют	данные отсутствуют
214	780629.93	1318346.61	данные отсутствуют	данные отсутствуют
215	780630.3	1318348.83	данные отсутствуют	данные отсутствуют
215	780630.3	1318348.83	данные отсутствуют	данные отсутствуют
216	780628.08	1318349.2	данные отсутствуют	данные отсутствуют
216	780628.08	1318349.2	данные отсутствуют	данные отсутствуют
217	780627.71	1318346.98	данные отсутствуют	данные отсутствуют
217	780627.71	1318346.98	данные отсутствуют	данные отсутствуют
218	780609.19	1318223.53	данные отсутствуют	данные отсутствуют
218	780609.19	1318223.53	данные отсутствуют	данные отсутствуют
219	780609.56	1318225.75	данные отсутствуют	данные отсутствуют
219	780609.56	1318225.75	данные отсутствуют	данные отсутствуют
220	780607.34	1318226.12	данные отсутствуют	данные отсутствуют

Государственный регистратор		ФГИС ЕГРН
полное наименование должности	подпись	инициалы, фамилия

М.П.

<b>Земельный участок</b>			
(вид объекта недвижимости)			
Лист № ____ Раздела <b>4.2</b>	Всего листов раздела <b>4.2</b> : ____	Всего разделов: ____	Всего листов выписки: ____
<b>30.09.2021 № 99/2021/420872043</b>			
Кадастровый номер:		<b>02:17:000000:187 (единое землепользование)</b>	

Номер точки	Координаты, м		Описание закрепления на местности	Средняя квадратическая погрешность определения координат характерных точек границы части земельного участка, м
	X	Y		
1	2	3	4	5
220	780607.34	1318226.12	данные отсутствуют	данные отсутствуют
221	780606.97	1318223.9	данные отсутствуют	данные отсутствуют
221	780606.97	1318223.9	данные отсутствуют	данные отсутствуют
222	780649.98	1318465.53	данные отсутствуют	данные отсутствуют
222	780649.98	1318465.53	данные отсутствуют	данные отсутствуют
223	780650.35	1318467.75	данные отсутствуют	данные отсутствуют
223	780650.35	1318467.75	данные отсутствуют	данные отсутствуют
224	780648.13	1318468.12	данные отсутствуют	данные отсутствуют
224	780648.13	1318468.12	данные отсутствуют	данные отсутствуют
225	780647.76	1318465.9	данные отсутствуют	данные отсутствуют
225	780647.76	1318465.9	данные отсутствуют	данные отсутствуют
226	780669.58	1318582.02	данные отсутствуют	данные отсутствуют
226	780669.58	1318582.02	данные отсутствуют	данные отсутствуют
227	780669.95	1318584.24	данные отсутствуют	данные отсутствуют
227	780669.95	1318584.24	данные отсутствуют	данные отсутствуют
228	780667.74	1318584.61	данные отсутствуют	данные отсутствуют
228	780667.74	1318584.61	данные отсутствуют	данные отсутствуют

Государственный регистратор		ФГИС ЕГРН
полное наименование должности	подпись	инициалы, фамилия

М.П.

Раздел 4.2

<b>Земельный участок</b>			
(вид объекта недвижимости)			
Лист № ____ Раздела <b>4.2</b>	Всего листов раздела <b>4.2</b> : ____	Всего разделов: ____	Всего листов выписки: ____
<b>30.09.2021 № 99/2021/420872043</b>			
Кадастровый номер:		<b>02:17:000000:187 (единое землепользование)</b>	

Номер точки	Координаты, м		Описание закрепления на местности	Средняя квадратическая погрешность определения координат характерных точек границы части земельного участка, м
	X	Y		
1	2	3	4	5
229	780667.37	1318582.39	данные отсутствуют	данные отсутствуют
229	780667.37	1318582.39	данные отсутствуют	данные отсутствуют
330	779817.74	1315757.46	данные отсутствуют	данные отсутствуют
331	779839.92	1315755.05	данные отсутствуют	данные отсутствуют
332	779839.33	1315753.47	данные отсутствуют	данные отсутствуют
333	779837.43	1315748.43	данные отсутствуют	данные отсутствуют
334	779857.85	1315729.76	данные отсутствуют	данные отсутствуют
334	779857.85	1315729.76	данные отсутствуют	данные отсутствуют
335	779900.16	1315691.05	данные отсутствуют	данные отсутствуют
336	779895.87	1315684.74	данные отсутствуют	данные отсутствуют
411	779905.4	1316032.48	данные отсутствуют	данные отсутствуют
412	779908.29	1316020.92	данные отсутствуют	данные отсутствуют
413	779922.74	1316014.18	данные отсутствуют	данные отсутствуют
414	779922.74	1315998.76	данные отсутствуют	данные отсутствуют
415	779856.27	1315995.88	данные отсутствуют	данные отсутствуют
456	779769.09	1315764.69	данные отсутствуют	данные отсутствуют
457	779788.84	1315762.76	данные отсутствуют	данные отсутствуют

Государственный регистратор		ФГИС ЕГРН
полное наименование должности	подпись	инициалы, фамилия

М.П.

Земельный участок				
(вид объекта недвижимости)				
Лист № ____ Раздела <b>4.2</b>		Всего листов раздела <b>4.2</b> : ____		Всего разделов: ____
30.09.2021 № 99/2021/420872043				
Кадастровый номер:			02:17:000000:187 (единое землепользование)	
Номер точки	Координаты, м		Описание закрепления на местности	Средняя квадратическая погрешность определения координат характерных точек границы части земельного участка, м
	X	Y		
1	2	3	4	5
458	779795.58	1315758.43	данные отсутствуют	данные отсутствуют
551	780187.89	1309760.89	данные отсутствуют	данные отсутствуют
553	780180.82	1309767.72	данные отсутствуют	данные отсутствуют
554	780175.18	1309775.25	данные отсутствуют	данные отсутствуют
555	780159.12	1309796.81	данные отсутствуют	данные отсутствуют
560	779957.08	1310068.96	данные отсутствуют	данные отсутствуют
597	779452.25	1314153.01	данные отсутствуют	данные отсутствуют
599	779090.18	1313813.56	данные отсутствуют	данные отсутствуют
599	779090.18	1313813.56	данные отсутствуют	данные отсутствуют
660	782875	1318947.69	данные отсутствуют	данные отсутствуют
660	782875	1318947.69	данные отсутствуют	данные отсутствуют
695	782890.59	1318829.55	данные отсутствуют	данные отсутствуют
696	782887.79	1318842.4	данные отсутствуют	данные отсутствуют
697	782889.18	1318844.78	данные отсутствуют	данные отсутствуют
698	782902.77	1318847.19	данные отсутствуют	данные отсутствуют
699	782906.35	1318833.25	данные отсутствуют	данные отсутствуют
700	782904.9	1318830.77	данные отсутствуют	данные отсутствуют
Государственный регистратор				ФГИС ЕГРН
полное наименование должности			подпись	инициалы, фамилия

М.П.

Земельный участок				
(вид объекта недвижимости)				
Лист № ____ Раздела <b>4.2</b>		Всего листов раздела <b>4.2</b> : ____		Всего разделов: ____
30.09.2021 № 99/2021/420872043				
Кадастровый номер:			02:17:000000:187 (единое землепользование)	
Номер точки	Координаты, м		Описание закрепления на местности	Средняя квадратическая погрешность определения координат характерных точек границы части земельного участка, м
	X	Y		
1	2	3	4	5
727	779933.14	1315615.46	данные отсутствуют	данные отсутствуют
748	784057.42	1316345.28	данные отсутствуют	данные отсутствуют
861	780193.38	1316209.49	данные отсутствуют	данные отсутствуют
960	781055.99	1319555.93	данные отсутствуют	данные отсутствуют
961	780988.83	1319541.59	данные отсутствуют	данные отсутствуют
962	780930.81	1319516.58	данные отсутствуют	данные отсутствуют
963	781061.48	1320332.16	данные отсутствуют	данные отсутствуют
964	781081	1320316.61	данные отсутствуют	данные отсутствуют
965	781116.05	1320299.41	данные отсутствуют	данные отсутствуют
966	781125.98	1320273.29	данные отсутствуют	данные отсутствуют
967	781143.51	1320263.36	данные отсутствуют	данные отсутствуют
968	781157.07	1320232.28	данные отсутствуют	данные отсутствуют
979	781155.83	1320307.35	данные отсутствуют	данные отсутствуют
980	781128.04	1320338.44	данные отсутствуют	данные отсутствуют
981	781065.7	1320368.37	данные отсутствуют	данные отсутствуют
982	781075.94	1320435.6	данные отсутствуют	данные отсутствуют
983	780917.53	1319439.89	данные отсутствуют	данные отсутствуют
Государственный регистратор				ФГИС ЕГРН
полное наименование должности			подпись	инициалы, фамилия

М.П.

Земельный участок				
(вид объекта недвижимости)				
Лист № ____ Раздела <b>4.2</b>		Всего листов раздела <b>4.2</b> : ____		Всего разделов: ____
30.09.2021 № 99/2021/420872043				
Кадастровый номер:			02:17:000000:187 (единое землепользование)	
Номер точки	Координаты, м		Описание закрепления на местности	Средняя квадратическая погрешность определения координат характерных точек границы части земельного участка, м
	X	Y		
1	2	3	4	5
1025	780583.74	1317261.78	данные отсутствуют	данные отсутствуют
1027	780508.85	1317065.71	данные отсутствуют	данные отсутствуют
1049	780584.33	1317261.77	данные отсутствуют	данные отсутствуют
1073	777107.52	1313233.24	данные отсутствуют	данные отсутствуют
1076	784053.15	1316345.28	данные отсутствуют	данные отсутствуют
1077	784048.1	1316292.06	данные отсутствуют	данные отсутствуют
1078	784013.8	1315966.19	данные отсутствуют	данные отсутствуют
1079	783780.79	1315980.45	данные отсутствуют	данные отсутствуют
1080	783793.84	1315958.11	данные отсутствуют	данные отсутствуют
1081	784013.23	1315944.69	данные отсутствуют	данные отсутствуют
1082	780275.84	1315346.83	данные отсутствуют	данные отсутствуют
1083	780521.44	1315558.23	данные отсутствуют	данные отсутствуют
1084	780524.93	1315589.6	данные отсутствуют	данные отсутствуют
1085	780230.29	1315335.99	данные отсутствуют	данные отсутствуют
1086	780331.14	1316544.05	данные отсутствуют	данные отсутствуют
1087	780203.25	1316204.71	данные отсутствуют	данные отсутствуют
1088	779840.92	1315243.28	данные отсутствуют	данные отсутствуют
Государственный регистратор				ФГИС ЕГРН
полное наименование должности			подпись	инициалы, фамилия

М.П.

Раздел 4.2

Выписка из Единого государственного реестра недвижимости об объекте недвижимости  
Сведения о частях земельного участка

Земельный участок				
(вид объекта недвижимости)				
Лист № ____ Раздела <b>4.2</b>		Всего листов раздела <b>4.2</b> : ____		Всего разделов: ____
30.09.2021 № 99/2021/420872043				
Кадастровый номер:			02:17:000000:187 (единое землепользование)	
Номер точки	Координаты, м		Описание закрепления на местности	Средняя квадратическая погрешность определения координат характерных точек границы части земельного участка, м
	X	Y		
1	2	3	4	5
1089	780184.47	1316154.89	данные отсутствуют	данные отсутствуют
1090	780167.12	1316169.77	данные отсутствуют	данные отсутствуют
1091	779815.66	1315237.27	данные отсутствуют	данные отсутствуют
1092	780212.15	1309740.76	данные отсутствуют	данные отсутствуют
1093	780157.22	1309799.48	данные отсутствуют	данные отсутствуют
1094	779894.53	1309959.82	данные отсутствуют	данные отсутствуют
1095	779958.9	1310066.41	данные отсутствуют	данные отсутствуют
1096	779945.55	1310085.89	данные отсутствуют	данные отсутствуют
1097	779876.13	1309970.94	данные отсутствуют	данные отсутствуют
1098	779761.76	1310039.35	данные отсутствуют	данные отсутствуют
1099	779732.9	1310031.56	данные отсутствуют	данные отсутствуют
1100	779874.24	1309947.02	данные отсутствуют	данные отсутствуют
1101	778714.9	1313689.53	данные отсутствуют	данные отсутствуют
1102	779097.17	1313808.67	данные отсутствуют	данные отсутствуют
1103	779186.13	1313798.69	данные отсутствуют	данные отсутствуют
1104	779350.8	1314127.65	данные отсутствуют	данные отсутствуют
1105	779323.33	1314120.78	данные отсутствуют	данные отсутствуют
Государственный регистратор				ФГИС ЕГРН
полное наименование должности			подпись	инициалы, фамилия

М.П.

<b>Земельный участок</b>			
(вид объекта недвижимости)			
Лист № ____ Раздела <b>4.2</b>	Всего листов раздела <b>4.2</b> : ____	Всего разделов: ____	Всего листов выписки: ____
<b>30.09.2021 № 99/2021/420872043</b>			
Кадастровый номер:		<b>02:17:000000:187 (единое землепользование)</b>	

Номер точки	Координаты, м		Описание закрепления на местности	Средняя квадратическая погрешность определения координат характерных точек границы части земельного участка, м
	X	Y		
1	2	3	4	5
1106	779175.19	1313824.86	данные отсутствуют	данные отсутствуют
1107	779176.23	1313823.55	данные отсутствуют	данные отсутствуют
1107	779176.23	1313823.55	данные отсутствуют	данные отсутствуют
1108	779183.65	1313824.45	данные отсутствуют	данные отсутствуют
1108	779183.65	1313824.45	данные отсутствуют	данные отсутствуют
1109	779183.89	1313822.47	данные отсутствуют	данные отсутствуют
1109	779183.89	1313822.47	данные отсутствуют	данные отсутствуют
1110	779176.57	1313821.57	данные отсутствуют	данные отсутствуют
1110	779176.57	1313821.57	данные отсутствуют	данные отсутствуют
1111	779174.27	1313813.89	данные отсутствуют	данные отсутствуют
1111	779174.27	1313813.89	данные отсутствуют	данные отсутствуют
1112	779172.36	1313814.47	данные отсутствуют	данные отсутствуют
1112	779172.36	1313814.47	данные отсутствуют	данные отсутствуют
1113	779174.69	1313822.27	данные отсутствуют	данные отсутствуют
1113	779174.69	1313822.27	данные отсутствуют	данные отсутствуют
1114	779174.2	1313822.88	данные отсутствуют	данные отсутствуют
1115	779173.62	1313821.72	данные отсутствуют	данные отсутствуют

Государственный регистратор		ФГИС ЕГРН
полное наименование должности	подпись	инициалы, фамилия

М.П.

<b>Земельный участок</b>			
(вид объекта недвижимости)			
Лист № ____ Раздела <b>4.2</b>	Всего листов раздела <b>4.2</b> : ____	Всего разделов: ____	Всего листов выписки: ____
<b>30.09.2021 № 99/2021/420872043</b>			
Кадастровый номер:		<b>02:17:000000:187 (единое землепользование)</b>	

Номер точки	Координаты, м		Описание закрепления на местности	Средняя квадратическая погрешность определения координат характерных точек границы части земельного участка, м
	X	Y		
1	2	3	4	5
1116	779098.17	1313830.19	данные отсутствуют	данные отсутствуют
1117	778839.63	1313750.93	данные отсутствуют	данные отсутствуют
1118	778711.16	1313710.89	данные отсутствуют	данные отсутствуют
1119	779014.28	1313783.75	данные отсутствуют	данные отсутствуют
1119	779014.28	1313783.75	данные отсутствуют	данные отсутствуют
1120	779013.79	1313785.95	данные отсутствуют	данные отсутствуют
1120	779013.79	1313785.95	данные отсутствуют	данные отсутствуют
1121	779015.99	1313786.43	данные отсутствуют	данные отсутствуют
1121	779015.99	1313786.43	данные отсутствуют	данные отсутствуют
1122	779016.47	1313784.23	данные отсутствуют	данные отсутствуют
1122	779016.47	1313784.23	данные отсутствуют	данные отсутствуют
1123	778909.63	1313759.48	данные отсутствуют	данные отсутствуют
1123	778909.63	1313759.48	данные отсутствуют	данные отсутствуют
1124	778909.15	1313761.68	данные отсутствуют	данные отсутствуют
1124	778909.15	1313761.68	данные отсутствуют	данные отсутствуют
1125	778911.35	1313762.16	данные отсутствуют	данные отсутствуют
1125	778911.35	1313762.16	данные отсутствуют	данные отсутствуют

Государственный регистратор		ФГИС ЕГРН
полное наименование должности	подпись	инициалы, фамилия

М.П.

Земельный участок				
(вид объекта недвижимости)				
Лист № ____ Раздела <b>4.2</b>		Всего листов раздела <b>4.2</b> : ____		Всего разделов: ____
30.09.2021 № 99/2021/420872043				
Кадастровый номер:			02:17:000000:187 (единое землепользование)	
Номер точки	Координаты, м		Описание закрепления на местности	Средняя квадратическая погрешность определения координат характерных точек границы части земельного участка, м
	X	Y		
1	2	3	4	5
1126	778911.83	1313759.96	данные отсутствуют	данные отсутствуют
1126	778911.83	1313759.96	данные отсутствуют	данные отсутствуют
1127	778797.74	1313733.43	данные отсутствуют	данные отсутствуют
1127	778797.74	1313733.43	данные отсутствуют	данные отсутствуют
1128	778797.26	1313735.62	данные отсутствуют	данные отсутствуют
1128	778797.26	1313735.62	данные отсутствуют	данные отсутствуют
1129	778799.46	1313736.11	данные отсутствуют	данные отсутствуют
1129	778799.46	1313736.11	данные отсутствуют	данные отсутствуют
1130	778799.94	1313733.91	данные отсутствуют	данные отсутствуют
1130	778799.94	1313733.91	данные отсутствуют	данные отсутствуют
1131	776990.73	1313085.6	данные отсутствуют	данные отсутствуют
1132	777153.78	1313164.34	данные отсутствуют	данные отсутствуют
1133	777106	1313232.16	данные отсутствуют	данные отсутствуют
1134	777123.91	1313173.79	данные отсутствуют	данные отсутствуют
1135	776981.4	1313104.97	данные отсутствуют	данные отсутствуют
1136	776815.56	1313025.22	данные отсутствуют	данные отсутствуют
1137	776712.55	1312951.83	данные отсутствуют	данные отсутствуют
Государственный регистратор				ФГИС ЕГРН
полное наименование должности			подпись	инициалы, фамилия

М.П.

Раздел 4.2

Выписка из Единого государственного реестра недвижимости об объекте недвижимости  
Сведения о частях земельного участка

Земельный участок				
(вид объекта недвижимости)				
Лист № ____ Раздела <b>4.2</b>		Всего листов раздела <b>4.2</b> : ____		Всего разделов: ____
30.09.2021 № 99/2021/420872043				
Кадастровый номер:			02:17:000000:187 (единое землепользование)	
Номер точки	Координаты, м		Описание закрепления на местности	Средняя квадратическая погрешность определения координат характерных точек границы части земельного участка, м
	X	Y		
1	2	3	4	5
1138	780693.88	1318232.07	данные отсутствуют	данные отсутствуют
1139	780698.37	1318260.42	данные отсутствуют	данные отсутствуют
1140	780661.57	1318305.07	данные отсутствуют	данные отсутствуют
1141	780717.12	1318621	данные отсутствуют	данные отсутствуют
1142	780699.91	1318647.76	данные отсутствуют	данные отсутствуют
1143	780699.35	1318644.09	данные отсутствуют	данные отсутствуют
1144	780638.68	1318299.04	данные отсутствуют	данные отсутствуют
1145	780424.95	1316801.52	данные отсутствуют	данные отсутствуют
1146	780522.35	1317058.49	данные отсутствуют	данные отсутствуют
1147	780589.49	1317296.29	данные отсутствуют	данные отсутствуют
1148	780588.53	1317293.75	данные отсутствуют	данные отсутствуют
1149	780411.05	1316809.71	данные отсутствуют	данные отсутствуют
1150	780404.26	1316746.91	данные отсутствуют	данные отсутствуют
1151	780417.25	1316781.2	данные отсутствуют	данные отсутствуют
1152	780403.3	1316789.42	данные отсутствуют	данные отсутствуют
1153	780391.39	1316758.26	данные отсутствуют	данные отсутствуют
1154	780728.27	1318224.15	данные отсутствуют	данные отсутствуют
Государственный регистратор				ФГИС ЕГРН
полное наименование должности			подпись	инициалы, фамилия

М.П.



<b>Земельный участок</b>			
(вид объекта недвижимости)			
Лист № ____ Раздела <b>4.2</b>	Всего листов раздела <b>4.2</b> : ____	Всего разделов: ____	Всего листов выписки: ____
<b>30.09.2021 № 99/2021/420872043</b>			
Кадастровый номер:		<b>02:17:000000:187 (единое землепользование)</b>	

Номер точки	Координаты, м		Описание закрепления на местности	Средняя квадратическая погрешность определения координат характерных точек границы части земельного участка, м
	X	Y		
1	2	3	4	5
1155	780727.95	1318224.54	данные отсутствуют	данные отсутствуют
1156	780723.66	1318195.93	данные отсутствуют	данные отсутствуют
1157	780723.99	1318195.54	данные отсутствуют	данные отсутствуют
1158	780696.82	1318652.55	данные отсутствуют	данные отсутствуют
1159	780669.49	1318695.05	данные отсутствуют	данные отсутствуют
1160	780666.32	1318676.28	данные отсутствуют	данные отсутствуют
1161	780586.41	1318198.23	данные отсутствуют	данные отсутствуют
1162	780620.32	1318194.88	данные отсутствуют	данные отсутствуют
1163	780320.72	1316785.68	данные отсутствуют	данные отсутствуют
1164	780341.77	1316838.04	данные отсутствуют	данные отсутствуют
1165	780384.38	1316939.38	данные отсутствуют	данные отсутствуют
1166	780427.68	1317035.57	данные отсутствуют	данные отсутствуют
1167	780446.15	1317162.12	данные отсутствуют	данные отсутствуют
1168	780564.77	1317865.82	данные отсутствуют	данные отсутствуют
1169	780582.8	1317986.48	данные отсутствуют	данные отсутствуют
1170	780605.33	1318105.21	данные отсутствуют	данные отсутствуют
1171	780614.11	1318157.75	данные отсутствуют	данные отсутствуют

Государственный регистратор		ФГИС ЕГРН
полное наименование должности	подпись	инициалы, фамилия

М.П.

<b>Земельный участок</b>			
(вид объекта недвижимости)			
Лист № ____ Раздела <b>4.2</b>	Всего листов раздела <b>4.2</b> : ____	Всего разделов: ____	Всего листов выписки: ____
<b>30.09.2021 № 99/2021/420872043</b>			
Кадастровый номер:		<b>02:17:000000:187 (единое землепользование)</b>	

Номер точки	Координаты, м		Описание закрепления на местности	Средняя квадратическая погрешность определения координат характерных точек границы части земельного участка, м
	X	Y		
1	2	3	4	5
1172	780580.22	1318161.15	данные отсутствуют	данные отсутствуют
1173	780571.89	1318111.36	данные отсутствуют	данные отсутствуют
1174	780549.34	1317992.49	данные отсутствуют	данные отсутствуют
1175	780531.21	1317871.28	данные отсутствуют	данные отсутствуют
1176	780412.59	1317167.58	данные отсутствуют	данные отсутствуют
1177	780395.68	1317047.32	данные отсутствуют	данные отсутствуют
1178	780353.28	1316953.15	данные отсутствуют	данные отсутствуют
1179	780310.37	1316851.09	данные отсутствуют	данные отсутствуют
1180	780295.1	1316813.07	данные отсутствуют	данные отсутствуют
1181	780204.69	1316503.93	данные отсутствуют	данные отсутствуют
1182	780246.83	1316608	данные отсутствуют	данные отсутствуют
1183	780293.23	1316717.23	данные отсутствуют	данные отсутствуют
1184	780314.37	1316769.85	данные отсутствуют	данные отсутствуют
1185	780130.14	1316324.67	данные отсутствуют	данные отсутствуют
1186	779864.61	1315631.86	данные отсутствуют	данные отсутствуют
1187	779866.01	1315635.61	данные отсутствуют	данные отсутствуют
1188	779887.35	1315670.73	данные отсутствуют	данные отсутствуют

Государственный регистратор		ФГИС ЕГРН
полное наименование должности	подпись	инициалы, фамилия

М.П.

<b>Земельный участок</b>			
(вид объекта недвижимости)			
Лист № ____ Раздела <b>4.2</b>	Всего листов раздела <b>4.2</b> : ____	Всего разделов: ____	Всего листов выписки: ____
<b>30.09.2021 № 99/2021/420872043</b>			
Кадастровый номер:		<b>02:17:000000:187 (единое землепользование)</b>	

Номер точки	Координаты, м		Описание закрепления на местности	Средняя квадратическая погрешность определения координат характерных точек границы части земельного участка, м
	X	Y		
1	2	3	4	5
1189	779875.86	1315704.71	данные отсутствуют	данные отсутствуют
1190	779878.42	1315710.94	данные отсутствуют	данные отсутствуют
1191	779851.72	1315735.37	данные отсутствуют	данные отсутствуют
1192	779842	1315711.75	данные отсутствуют	данные отсутствуют
1193	779841.62	1315699.84	данные отсутствуют	данные отсутствуют
1194	778713.46	1313697.71	данные отсутствуют	данные отсутствуют
1195	779179.58	1313805.93	данные отсутствуют	данные отсутствуют
1196	779191.33	1313815.71	данные отсутствуют	данные отсутствуют
1197	779323.53	1314120.83	данные отсутствуют	данные отсутствуют
1198	779281.98	1314110.44	данные отсутствуют	данные отсутствуют
1199	779163.56	1313837.12	данные отсутствуют	данные отсутствуют
1200	779093.7	1313820.9	данные отсутствуют	данные отсутствуют
1201	778728.1	1313723.05	данные отсутствуют	данные отсутствуют
1202	778709.61	1313719.72	данные отсутствуют	данные отсутствуют
1203	779264.04	1314028.34	данные отсутствуют	данные отсутствуют
1204	779264.93	1314030.4	данные отсутствуют	данные отсутствуют
1205	779267	1314029.51	данные отсутствуют	данные отсутствуют
Государственный регистратор				ФГИС ЕГРН
полное наименование должности			подпись	инициалы, фамилия

М.П.

Раздел 4.2

Выписка из Единого государственного реестра недвижимости об объекте недвижимости  
Сведения о частях земельного участка

<b>Земельный участок</b>			
(вид объекта недвижимости)			
Лист № ____ Раздела <b>4.2</b>	Всего листов раздела <b>4.2</b> : ____	Всего разделов: ____	Всего листов выписки: ____
<b>30.09.2021 № 99/2021/420872043</b>			
Кадастровый номер:		<b>02:17:000000:187 (единое землепользование)</b>	

Номер точки	Координаты, м		Описание закрепления на местности	Средняя квадратическая погрешность определения координат характерных точек границы части земельного участка, м
	X	Y		
1	2	3	4	5
1206	779266.11	1314027.45	данные отсутствуют	данные отсутствуют
1207	779215.18	1313915.93	данные отсутствуют	данные отсутствуют
1208	779216.07	1313917.99	данные отсутствуют	данные отсутствуют
1209	779218.14	1313917.1	данные отсутствуют	данные отсутствуют
1210	779217.25	1313915.04	данные отсутствуют	данные отсутствуют
1211	779169.89	1313828.29	данные отсутствуют	данные отсутствуют
1212	779171.46	1313829.54	данные отсутствуют	данные отсутствуют
1213	779093.45	1313802.25	данные отсутствуют	данные отсутствуют
1214	779092.97	1313804.45	данные отсутствуют	данные отсутствуют
1215	779095.17	1313804.93	данные отсутствуют	данные отсутствуют
1216	779095.65	1313802.74	данные отсутствуют	данные отсутствуют
1217	781006.91	1319991.59	данные отсутствуют	данные отсутствуют
1218	781014.59	1320039.51	данные отсутствуют	данные отсутствуют
1219	781013.05	1320040.32	данные отсутствуют	данные отсутствуют
1220	781005.42	1319992.37	данные отсутствуют	данные отсутствуют
1221	782889.84	1318896.01	данные отсутствуют	данные отсутствуют
1222	782789.67	1318955.82	данные отсутствуют	данные отсутствуют
Государственный регистратор				ФГИС ЕГРН
полное наименование должности			подпись	инициалы, фамилия

М.П.

<b>Земельный участок</b>			
(вид объекта недвижимости)			
Лист № ____ Раздела <b>4.2</b>	Всего листов раздела <b>4.2</b> : ____	Всего разделов: ____	Всего листов выписки: ____
<b>30.09.2021 № 99/2021/420872043</b>			
Кадастровый номер:		<b>02:17:000000:187 (единое землепользование)</b>	

Номер точки	Координаты, м		Описание закрепления на местности	Средняя квадратическая погрешность определения координат характерных точек границы части земельного участка, м
	X	Y		
1	2	3	4	5
1223	782594.71	1318974.39	данные отсутствуют	данные отсутствуют
1224	782878.71	1318804.81	данные отсутствуют	данные отсутствуют
1225	782923.74	1318777.9	данные отсутствуют	данные отсутствуют
1226	781009.66	1320008.73	данные отсутствуют	данные отсутствуют
1227	781008.15	1320009.51	данные отсутствуют	данные отсутствуют
1228	780994.23	1319922	данные отсутствуют	данные отсутствуют
1229	780995.64	1319921.25	данные отсутствуют	данные отсутствуют
1230	781057.37	1319556.65	данные отсутствуют	данные отсутствуют
1231	781162.7	1320227.85	данные отсутствуют	данные отсутствуют
1232	781171.51	1320284	данные отсутствуют	данные отсутствуют
1233	781044.81	1319476.6	данные отсутствуют	данные отсутствуют
1234	779994.89	1315773.8	данные отсутствуют	данные отсутствуют
1235	779997	1315771.87	данные отсутствуют	данные отсутствуют
1236	780743.89	1318579.37	данные отсутствуют	данные отсутствуют
1237	780680.37	1318188.97	данные отсутствуют	данные отсутствуют
1238	780511.77	1317189.78	данные отсутствуют	данные отсутствуют
1239	780535.52	1317308.98	данные отсутствуют	данные отсутствуют

Государственный регистратор		ФГИС ЕГРН
полное наименование должности	подпись	инициалы, фамилия

М.П.

Раздел 4.2

<b>Земельный участок</b>			
(вид объекта недвижимости)			
Лист № ____ Раздела <b>4.2</b>	Всего листов раздела <b>4.2</b> : ____	Всего разделов: ____	Всего листов выписки: ____
<b>30.09.2021 № 99/2021/420872043</b>			
Кадастровый номер:		<b>02:17:000000:187 (единое землепользование)</b>	

Номер точки	Координаты, м		Описание закрепления на местности	Средняя квадратическая погрешность определения координат характерных точек границы части земельного участка, м
	X	Y		
1	2	3	4	5
1240	780652.34	1318016.71	данные отсутствуют	данные отсутствуют
1241	780674.3	1318151.71	данные отсутствуют	данные отсутствуют
1242	780049.14	1316023	данные отсутствуют	данные отсутствуют
1243	779849.03	1315992.75	данные отсутствуют	данные отсутствуют
1244	779865.02	1316035.36	данные отсутствуют	данные отсутствуют
1245	779764.05	1315766.37	данные отсутствуют	данные отсутствуют
1246	779749.39	1315727.32	данные отсутствуют	данные отсутствуют
1247	779861.85	1315624.44	данные отсутствуют	данные отсутствуют
1248	779866	1315635.61	данные отсутствуют	данные отсутствуют
1249	779477.03	1313892.78	данные отсутствуют	данные отсутствуют
1250	779358.85	1314129.66	данные отсутствуют	данные отсутствуют
1251	779146.14	1313617.44	данные отсутствуют	данные отсутствуют
1252	779378.15	1313654.65	данные отсутствуют	данные отсутствуют
1253	782902.89	1318850.54	данные отсутствуют	данные отсутствуют
1254	782649.61	1318969.16	данные отсутствуют	данные отсутствуют
1255	782661.46	1318963.02	данные отсутствуют	данные отсутствуют
1256	782677.22	1318958.08	данные отсутствуют	данные отсутствуют

Государственный регистратор		ФГИС ЕГРН
полное наименование должности	подпись	инициалы, фамилия

М.П.

Земельный участок				
(вид объекта недвижимости)				
Лист № ____ Раздела <b>4.2</b>		Всего листов раздела <b>4.2</b> : ____		Всего разделов: ____
30.09.2021 № 99/2021/420872043				
Кадастровый номер:			02:17:000000:187 (единое землепользование)	
Номер точки	Координаты, м		Описание закрепления на местности	Средняя квадратическая погрешность определения координат характерных точек границы части земельного участка, м
	X	Y		
1	2	3	4	5
1257	782688.61	1318944.8	данные отсутствуют	данные отсутствуют
1258	782706.36	1318928.17	данные отсутствуют	данные отсутствуют
1259	782719.35	1318917.98	данные отсутствуют	данные отсутствуют
1260	782733.85	1318910.06	данные отсутствуют	данные отсутствуют
1261	782753.35	1318902.05	данные отсутствуют	данные отсутствуют
1262	782769.39	1318898.11	данные отсутствуют	данные отсутствуют
1263	782785.86	1318896.87	данные отсутствуют	данные отсутствуют
1264	782803.07	1318897.65	данные отсутствуют	данные отсутствуют
1265	782819.44	1318899.83	данные отсутствуют	данные отсутствуют
1266	782838.31	1318905.4	данные отсутствуют	данные отсутствуют
1267	782849.95	1318889.03	данные отсутствуют	данные отсутствуют
1268	782864.59	1318874.21	данные отсутствуют	данные отсутствуют
1269	782877.3	1318863.65	данные отсутствуют	данные отсутствуют
1270	782891.56	1318855.33	данные отсутствуют	данные отсутствуют
1271	782879.12	1318933.33	данные отсутствуют	данные отсутствуют
1272	782865.12	1318948.63	данные отсутствуют	данные отсутствуют
1273	782871.77	1318943.04	данные отсутствуют	данные отсутствуют
Государственный регистратор				ФГИС ЕГРН
полное наименование должности			подпись	инициалы, фамилия

М.П.

Раздел 4.2

Выписка из Единого государственного реестра недвижимости об объекте недвижимости  
Сведения о частях земельного участка

Земельный участок				
(вид объекта недвижимости)				
Лист № ____ Раздела <b>4.2</b>		Всего листов раздела <b>4.2</b> : ____		Всего разделов: ____
30.09.2021 № 99/2021/420872043				
Кадастровый номер:			02:17:000000:187 (единое землепользование)	
Номер точки	Координаты, м		Описание закрепления на местности	Средняя квадратическая погрешность определения координат характерных точек границы части земельного участка, м
	X	Y		
1	2	3	4	5
1274	782822.14	1318952.72	данные отсутствуют	данные отсутствуют
1275	782747.28	1318959.85	данные отсутствуют	данные отсутствуют
1276	782750.4	1318957.61	данные отсутствуют	данные отсутствуют
1277	782765.37	1318950.93	данные отсутствуют	данные отсутствуют
1278	782777.25	1318947.49	данные отсутствуют	данные отсутствуют
1279	782787.62	1318946.93	данные отсутствуют	данные отсутствуют
1280	782800.57	1318947.58	данные отсутствуют	данные отсутствуют
1281	782812.75	1318949.73	данные отсутствуют	данные отсутствуют
Государственный регистратор				ФГИС ЕГРН
полное наименование должности			подпись	инициалы, фамилия

М.П.