

**Акционерное общество  
«Научно-исследовательский и проектный институт гражданского  
строительства, благоустройства и городского дизайна «Моспроект-3»  
АО «Моспроект-3»**



**Г Р У П П А К О М П А Н И Й  
МОСПРОЕКТ-3**

**Свидетельство № СРО-П-132-01022010 от 24.06.2019г.**

**Заказчик – Государственная компания «Российские автомобильные дороги»**

***Строительство скоростной автомобильной дороги Казань –  
Екатеринбург на участке Дюртюли – Ачит***

**этап 1.1 км 0 – км 90  
Республика Башкортостан**

## **ПРОЕКТ МЕЖЕВАНИЯ ТЕРРИТОРИИ**

**Основная часть проекта межевания территории  
Раздел 1. Проект межевания территории. Графическая часть**

**Том 1.1.10**

**Часть 10. Проект межевания территории. Графическая часть  
Сельское поселение Бураевский сельсовет  
муниципального района Бураевского района**

**8841-21-1.1-ПМТ-ПМОЧ1.1.10**

Акционерное общество  
«Научно-исследовательский и проектный институт гражданского  
строительства, благоустройства и городского дизайна «Моспроект-3»  
АО «Моспроект-3»

*Строительство скоростной автомобильной дороги Казань –  
Екатеринбург на участке Дюртюли – Ачит*

этап 1.1 км 0 – км 90  
Республика Башкортостан

**ПРОЕКТ МЕЖЕВАНИЯ ТЕРРИТОРИИ**

**Основная часть проекта межевания территории  
Раздел 1. Проект межевания территории. Графическая часть**

**Том 1.1.10**

**Часть 10. Проект межевания территории. Графическая часть.  
Сельское поселение Бураевский сельсовет  
муниципального района Бураевского района**

**8841-21-1.1-ПМТ-ПМОЧ1.1.10**

Руководитель Дирекции  
по проектированию №2



Т.И. Гушляк

Комплексный главный  
инженер проекта

А.В. Федосеев

Согласовано			
Взам. инв. №			
Подпись и дата			
Инв. № подл.			



**СТРОИТЕЛЬСТВО СКОРОСТНОЙ АВТОМОБИЛЬНОЙ ДОРОГИ  
КАЗАНЬ – ЕКАТЕРИНБУРГ НА УЧАСТКЕ ДЮРТЮЛИ – АЧИТ**

**Строительство скоростной автомобильной дороги Казань –  
Екатеринбург на участке Дюртиули – Ачит  
этап 1.1 км 0 – км 90  
Республика Башкортостан**

**Проект межевания территории  
Основная часть проекта межевания территории  
Раздел 1. Проект межевания территории. Графическая часть**

**Том 1.1.10**

**Часть 10. Проект межевания территории. Графическая часть.  
Сельское поселение Бураевский сельсовет  
муниципального района Бураевского района**

**8841-21-1.1-ПМТ-ПМОЧ1.1.10**

**Генеральный директор**

**Комплексный ГИП**



**Ю.А. Орленко**

**О.Н. Андреева**

**Санкт-Петербург  
2021**



ИНН 7710946388 КПП 770901001 ОГРН 1137746777871  
Россия, 127006, г. Москва, Страстной бульвар, д. 9, эт. 3 пом. XV ком. 7  
Тел.: +7 (495) 775-99-20, post@avtodor-eng.ru, www.avtodor-eng.ru

---

## **ПРОЕКТ МЕЖЕВАНИЯ ТЕРРИТОРИИ ЛИНЕЙНОГО ОБЪЕКТА**

**«Строительство скоростной автомобильной дороги Казань – Екатеринбург на участке Дюртюли – Ачит», этап 1.1. км 0 – км 90, Республика Башкортостан»**

**Проект межевания территории  
Основная часть проекта межевания территории  
Раздел 1. Проект межевания территории. Графическая часть**

**ТОМ 1.1.10**

**Часть 10. Проект межевания территории. Графическая часть  
Сельское поселение Бураевский сельсовет  
муниципального района Бураевского района**

**8841-21-1.1-ПМТ-ПМОЧ1.1.10**

Генеральный директор

Начальник управления  
территориального планирования



К.В. Могильный

Е.Ю. Погоньева

**Москва 2021**

СОСТАВ АВТОРСКОГО КОЛЛЕКТИВА  
ПРОЕКТА МЕЖЕВАНИЯ ТЕРРИТОРИИ ЛИНЕЙНОГО ОБЪЕКТА  
«Строительство скоростной автомобильной дороги Казань – Екатеринбург на участке  
Дюртюли – Ачит», этап 1.1 км 0 – км 90, Республика Башкортостан»

Начальник управления  
территориального планирования



(подпись)

Погоньева Е.Ю.

Начальник отдела  
территориального планирования



(подпись)

Рачкова Е.С.

Главный специалист отдела  
территориального планирования



(подпись)

Копейкина О.М.


Главный специалист отдела подготовки  
исходно-разрешительной документации



(подпись)

Минубаева Ю.Р.

Ведущий специалист отдела  
территориального планирования



(подпись)

Жарикова М.С.

Специалист отдела подготовки  
исходно-разрешительной документации



(подпись)

Янин Т.С.

## СОДЕРЖАНИЕ

1. Состав документации по планировке территории (лист 1 – лист 14).....	7
2. Условные обозначения, М 1:2000 .....	21
3. Чертеж межевания территории (материалы по обоснованию). Лист 28. М 1:2000 .....	22
4. Чертеж межевания территории (материалы по обоснованию). Лист 29. М 1:2000 .....	23
5. Чертеж межевания территории (материалы по обоснованию). Лист 30. М 1:2000 .....	24
5. Чертеж межевания территории (материалы по обоснованию). Лист 32. М 1:2000 .....	25
5. Чертеж межевания территории (материалы по обоснованию). Лист 33. М 1:2000 .....	26

**Строительство скоростной автомобильной дороги Казань –  
Екатеринбург на участке Дюртюли – Ачит**

Номер тома	Обозначение	Наименование	Примечание
<b>Строительство скоростной автомобильной дороги Казань – Екатеринбург на участке Дюртюли – Ачит», этап 1.1 км 0 – км 90, Республика Башкортостан</b>			
<b>Проект планировки территории</b>			
<b>1. Основная часть проекта планировки территории</b>			
<b>Раздел 1. «Проект планировки территории. Графическая часть»</b>			
Том 1.1.1	8841-21-1.1-ППТ-ППОЧ1.1.1	<b>Часть 1.</b> Чертежи красных линий. Муниципальный район Дюртюлинский район	АО «Петербургские дороги»
Том 1.1.2	8841-21-1.1-ППТ-ППОЧ1.1.2	<b>Часть 2.</b> Чертежи красных линий. Муниципальный район Бураевский район	АО «Петербургские дороги»
Том 1.1.3	8841-21-1.1-ППТ-ППОЧ1.1.3	<b>Часть 3.</b> Чертежи границ зон планируемого размещения линейных объектов, совмещенный с чертежом границ зон планируемого размещения линейных объектов, подлежащих реконструкции в связи с изменением их местоположения (автомобильных дорог). Муниципальный район Дюртюлинский район	АО «Петербургские дороги»
Том 1.1.4	8841-21-1.1-ППТ-ППОЧ1.1.4	<b>Часть 4.</b> Чертежи границ зон планируемого размещения линейных объектов, совмещенный с чертежом границ зон планируемого размещения линейных объектов, подлежащих реконструкции в связи с изменением их местоположения (автомобильных дорог). Муниципальный район Бураевский район	АО «Петербургские дороги»
Том 1.1.5	8841-21-1.1-ППТ-ППОЧ1.1.5	<b>Часть 5.</b> Чертежи границ зон планируемого размещения линейных объектов, подлежащих реконструкции в связи с изменением их местоположения (инженерных сетей и сооружений). Муниципальный район Дюртюлинский район	АО «Петербургские дороги»
Том 1.1.6	8841-21-1.1-ППТ-ППОЧ1.1.6	<b>Часть 6.</b> Чертежи границ зон планируемого размещения линейных объектов, подлежащих реконструкции в связи с изменением их местоположения (инженерных сетей и сооружений). Муниципальный район Бураевский район	АО «Петербургские дороги»

Согласовано

Взам. инв. №

Подпись и дата

Инв. № подл.

8841-21-1.1-СП

Изм.	Кол.уч.	Лист	№док.	Подпись	Дата
Разработал		Кудрявцева			10.21
Н.Контр.		Кузнецов			10.21
КГИП		Андреева			10.21

Состав документации  
по планировке территории

Стадия	Лист	Листов
ДПТ	1	14



**Строительство скоростной автомобильной дороги Казань –  
Екатеринбург на участке Дюртюли – Ачит**

**Раздел 2. «Положение о размещении линейных объектов»**

Том 1.2.1	8841-21-1.1-ППТ- ППОЧ1.2.1	<b>Часть 1.</b> Положение о размещении линейных объектов	АО «Петербургские дороги»
-----------	-------------------------------	--	------------------------------

**2. Материалы по обоснованию проекта планировки территории**

**Раздел 3. «Материалы по обоснованию проекта планировки территории.  
Графическая часть»**

Том 2.3.1	8841-21-1.1-ППТ- ППМО2.3.1	<b>Часть 1.</b> Схема расположения элементов планировочной структуры. Схема использования территории в период подготовки проекта планировки территории. Муниципальный район Дюртюлинский район	АО «Петербургские дороги»
Том 2.3.2	8841-21-1.1-ППТ- ППМО2.3.2	<b>Часть 2.</b> Схема расположения элементов планировочной структуры. Схема использования территории в период подготовки проекта планировки территории. Муниципальный район Бураевский район	АО «Петербургские дороги»
Том 2.3.3	8841-21-1.1-ППТ- ППМО2.3.3	<b>Часть 3.</b> Схема организации улично-дорожной сети и движения транспорта. Муниципальный район Дюртюлинский район	АО «Петербургские дороги»
Том 2.3.4	8841-21-1.1-ППТ- ППМО2.3.4	<b>Часть 4.</b> Схема организации улично-дорожной сети и движения транспорта. Муниципальный район Бураевский район	АО «Петербургские дороги»
Том 2.3.5	8841-21-1.1-ППТ- ППМО2.3.5	<b>Часть 5.</b> Схема вертикальной планировки территории. Схема инженерной подготовки и инженерной защиты территории. Муниципальный район Дюртюлинский район	АО «Петербургские дороги»
Том 2.3.6	8841-21-1.1-ППТ- ППМО2.3.6	<b>Часть 6.</b> Схема вертикальной планировки территории. Схема инженерной подготовки и инженерной защиты территории. Муниципальный район Бураевский район	АО «Петербургские дороги»
Том 2.3.7	8841-21-1.1-ППТ- ППМО2.3.7	<b>Часть 7.</b> Схема границ зон с особыми условиями использования территорий, особо охраняемых природных территорий, лесничеств, границ территорий объектов культурного наследия. Схема границ территорий, подверженных риску возникновения чрезвычайных ситуаций природного и техногенного характера (пожар, взрыв, химическое, радиоактивное заражение, затопление, подтопление, оползень, карсты, эрозия и т.д. Муниципальный район Дюртюлинский район	АО «Петербургские дороги»

Инва. № подл.	Подпись и дата	Взам. инв. №

Изм.	Кол.уч.	Лист	№ док.	Подпись	Дата	8841-21-1.1-СП	Лист 2
------	---------	------	--------	---------	------	----------------	-----------



**Строительство скоростной автомобильной дороги Казань –  
Екатеринбург на участке Дюртюли – Ачит**

Том 2.3.8	8841-21-1.1-ППТ- ППМО2.3.8	<b>Часть 8.</b> Схема границ зон с особыми условиями использования территорий, особо охраняемых природных территорий, лесничеств, границ территорий объектов культурного наследия. Схема границ территорий, подверженных риску возникновения чрезвычайных ситуаций природного и техногенного характера (пожар, взрыв, химическое, радиоактивное заражение, затопление, подтопление, оползень, карсты, эрозия и т.д. Муниципальный район Бураевский район	АО «Петербургские дороги»
Том 2.3.9	8841-21-1.1-ППТ- ППМО2.3.9	<b>Часть 9.</b> Схема конструктивных и планировочных решений. Муниципальный район Дюртюлинский район	АО «Петербургские дороги»
Том 2.3.10	8841-21-1.1-ППТ- ППМО2.3.10	<b>Часть 10.</b> Схема конструктивных и планировочных решений. Муниципальный район Бураевский район	АО «Петербургские дороги»

**Раздел 4. «Материалы по обоснованию проекта планировки территории.  
Пояснительная записка»**

Том 2.4.1	8841-21-1.1-ППТ- ППМО2.4.1	<b>Часть 1.</b> Пояснительная записка	АО «Петербургские дороги»
-----------	-------------------------------	---------------------------------------	------------------------------

**Проект межевания территории**

**1. Основная часть проекта межевания территории**

**Раздел 1. «Проект межевания территории. Графическая часть»**

Том 1.1.1	8841-21-1.1-ПМТ- ПМОЧ1.1.1	<b>Часть 1.</b> Проект межевания территории. Графическая часть. Сельское поселение Такарликовский сельсовет муниципального района Дюртюлинского района	АО «Петербургские дороги»/ ООО «Автомобиль-Инжиниринг»
Том 1.1.2	8841-21-1.1-ПМТ- ПМОЧ1.1.2	<b>Часть 2.</b> Проект межевания территории. Графическая часть. Сельское поселение Таймурзинский сельсовет муниципального района Дюртюлинского района	АО «Петербургские дороги»/ ООО «Автомобиль-Инжиниринг»
Том 1.1.3	8841-21-1.1-ПМТ- ПМОЧ1.1.3	<b>Часть 3.</b> Проект межевания территории. Графическая часть. Сельское поселение Суккуловский сельсовет муниципального района Дюртюлинского района	АО «Петербургские дороги»/ ООО «Автомобиль-Инжиниринг»
Том 1.1.4	8841-21-1.1-ПМТ- ПМОЧ1.1.4	<b>Часть 4.</b> Проект межевания территории. Графическая часть. Сельское поселение Учпилинский сельсовет муниципального района Дюртюлинского района	АО «Петербургские дороги»/ ООО «Автомобиль-Инжиниринг»
Том 1.1.5	8841-21-1.1-ПМТ- ПМОЧ1.1.5	<b>Часть 5.</b> Проект межевания территории. Графическая часть. Сельское поселение Староянтузовский сельсовет муниципального района Дюртюлинского района	АО «Петербургские дороги»/ ООО «Автомобиль-Инжиниринг»

Изм.	Кол.уч.	Лист	№ док.	Подпись	Дата
------	---------	------	--------	---------	------

8841-21-1.1-СП

Лист

3

**Строительство скоростной автомобильной дороги Казань –  
Екатеринбург на участке Дюртюли – Ачит**

Том 1.1.6	8841-21-1.1-ПМТ-ПМОЧ1.1.6	<b>Часть 6.</b> Проект межевания территории. Графическая часть. Сельское поселение Вострецовский сельсовет муниципального района Бураевского района	АО «Петербургские дороги»/ ООО «Автодор-Инжиниринг»
Том 1.1.7	8841-21-1.1-ПМТ-ПМОЧ1.1.7	<b>Часть 7.</b> Проект межевания территории. Графическая часть. Сельское поселение Бардаковский сельсовет муниципального района Бураевского района	АО «Петербургские дороги»/ ООО «Автодор-Инжиниринг»
Том 1.1.8	8841-21-1.1-ПМТ-ПМОЧ1.1.8	<b>Часть 8.</b> Проект межевания территории. Графическая часть. Сельское поселение Каинлыковский сельсовет муниципального района Бураевского района	АО «Петербургские дороги»/ ООО «Автодор-Инжиниринг»
Том 1.1.9	8841-21-1.1-ПМТ-ПМОЧ1.1.9	<b>Часть 9.</b> Проект межевания территории. Графическая часть. Сельское поселение Кушманаковский сельсовет муниципального района Бураевского района	АО «Петербургские дороги»/ ООО «Автодор-Инжиниринг»
Том 1.1.10	8841-21-1.1-ПМТ-ПМОЧ1.1.10	<b>Часть 10.</b> Проект межевания территории. Графическая часть. Сельское поселение Бураевский сельсовет муниципального района Бураевского района	АО «Петербургские дороги»/ ООО «Автодор-Инжиниринг»
Том 1.1.11	8841-21-1.1-ПМТ-ПМОЧ1.1.11	<b>Часть 11.</b> Проект межевания территории. Графическая часть. Сельское поселение Кузбаевский сельсовет муниципального района Бураевского района	АО «Петербургские дороги»/ ООО «Автодор-Инжиниринг»
Том 1.1.12	8841-21-1.1-ПМТ-ПМОЧ1.1.12	<b>Часть 12.</b> Проект межевания территории. Графическая часть. Сельское поселение Ваньшевский сельсовет муниципального района Бураевского района	АО «Петербургские дороги»/ ООО «Автодор-Инжиниринг»
Том 1.1.13	8841-21-1.1-ПМТ-ПМОЧ1.1.13	<b>Часть 13.</b> Проект межевания территории. Графическая часть. Сельское поселение Тепляковский сельсовет муниципального района Бураевского района	АО «Петербургские дороги»/ ООО «Автодор-Инжиниринг»
<b>Раздел 2. «Проект межевания территории. Текстовая часть»</b>			
Том 1.2.1	8841-21-1.1-ПМТ-ПМОЧ1.2.1	Часть 1. Проект межевания территории. Текстовая часть	АО «Петербургские дороги»/ ООО «Автодор-Инжиниринг»
Том 1.2.2	8841-21-1.1-ПМТ-ПМОЧ1.2.2.	Часть 2. Проект межевания территории. Текстовая часть	АО «Петербургские дороги»/ ООО «Автодор-Инжиниринг»

Инов. № подл.	Подпись и дата	Взам. инв. №

Изм.	Кол.уч.	Лист	№ док.	Подпись	Дата

8841-21-1.1-СП

Лист

4

**Строительство скоростной автомобильной дороги Казань –  
Екатеринбург на участке Дюртюли – Ачит**

**2. Материалы по обоснованию проекта межевания территории**

**Раздел 3. «Материалы по обоснованию проекта межевания территории.  
Графическая часть»**

Том 2.3.1	8841-21-1.1-ПМТ-ПММО.2.3.1	<b>Часть 1.</b> Материалы по обоснованию проекта межевания территории. Графическая часть. Сельское поселение Такарликовский сельсовет муниципального района Дюртюлинского района	АО «Петербургские дороги»/ ООО «Автодор-Инжиниринг»
Том 2.3.2	8841-21-1.1-ПМТ-ПММО.2.3.2	<b>Часть 2.</b> Материалы по обоснованию проекта межевания территории. Графическая часть. Сельское поселение Таймурзинский сельсовет муниципального района Дюртюлинского района	АО «Петербургские дороги»/ ООО «Автодор-Инжиниринг»
Том 2.3.3	8841-21-1.1-ПМТ-ПММО.2.3.3	<b>Часть 3.</b> Материалы по обоснованию проекта межевания территории. Графическая часть. Сельское поселение Суккуловский сельсовет муниципального района Дюртюлинского района	АО «Петербургские дороги»/ ООО «Автодор-Инжиниринг»
Том 2.3.4	8841-21-1.1-ПМТ-ПММО.2.3.4	<b>Часть 4.</b> Материалы по обоснованию проекта межевания территории. Графическая часть. Сельское поселение Учпилинский сельсовет муниципального района Дюртюлинского района	АО «Петербургские дороги»/ ООО «Автодор-Инжиниринг»
Том 2.3.5	8841-21-1.1-ПМТ-ПММО.2.3.5	<b>Часть 5.</b> Материалы по обоснованию проекта межевания территории. Графическая часть. Сельское поселение Староянтузовский сельсовет муниципального района Дюртюлинского района	АО «Петербургские дороги»/ ООО «Автодор-Инжиниринг»
Том 2.3.6	8841-21-1.1-ПМТ-ПММО.2.3.6	<b>Часть 6.</b> Материалы по обоснованию проекта межевания территории. Графическая часть. Сельское поселение Вострецовский сельсовет муниципального района Бураевского района	АО «Петербургские дороги»/ ООО «Автодор-Инжиниринг»
Том 2.3.7	8841-21-1.1-ПМТ-ПММО.2.3.7	<b>Часть 7.</b> Материалы по обоснованию проекта межевания территории. Графическая часть. Сельское поселение Бардаковский сельсовет муниципального района Бураевского района	АО «Петербургские дороги»/ ООО «Автодор-Инжиниринг»
Том 2.3.8	8841-21-1.1-ПМТ-ПММО.2.3.8	<b>Часть 8.</b> Материалы по обоснованию проекта межевания территории. Графическая часть. Сельское поселение Каинлыковский сельсовет муниципального района Бураевского района	АО «Петербургские дороги»/ ООО «Автодор-Инжиниринг»
Том 2.3.9	8841-21-1.1-ПМТ-ПММО.2.3.9	<b>Часть 9.</b> Материалы по обоснованию проекта межевания территории. Графическая часть. Сельское поселение Кушманаковский сельсовет муниципального района Бураевского района	АО «Петербургские дороги»/ ООО «Автодор-Инжиниринг»

Интв. № подл.	Подпись и дата	Взам. инв. №

Изм.	Кол.уч.	Лист	№ док.	Подпись	Дата

8841-21-1.1-СП

Лист

5

**Строительство скоростной автомобильной дороги Казань –  
Екатеринбург на участке Дюртюли – Ачит**

Том 2.3.10	8841-21-1.1-ПМТ-ПММО.2.3.10	<b>Часть 10.</b> Материалы по обоснованию проекта межевания территории. Графическая часть. Сельское поселение Бураевский сельсовет муниципального района Бураевского района	АО «Петербургские дороги»/ ООО «Автомобиль-Инжиниринг»
Том 2.3.11	8841-21-1.1-ПМТ-ПММО.2.3.11	<b>Часть 11.</b> Материалы по обоснованию проекта межевания территории. Графическая часть. Сельское поселение Кузбаевский сельсовет муниципального района Бураевского района	АО «Петербургские дороги»/ ООО «Автомобиль-Инжиниринг»
Том 2.3.12	8841-21-1.1-ПМТ-ПММО.2.3.12	<b>Часть 12.</b> Материалы по обоснованию проекта межевания территории. Графическая часть. Сельское поселение Ваньшевский сельсовет муниципального района Бураевского района	АО «Петербургские дороги»/ ООО «Автомобиль-Инжиниринг»
Том 2.3.13	8841-21-1.1-ПМТ-ПММО.2.3.13	<b>Часть 13.</b> Материалы по обоснованию проекта межевания территории. Графическая часть. Сельское поселение Тепляковский сельсовет муниципального района Бураевского района	АО «Петербургские дороги»/ ООО «Автомобиль-Инжиниринг»

**Раздел 4. «Материалы по обоснованию проекта межевания территории.  
Пояснительная записка»**

Том 2.4.1	8841-21-1.1-ПМТ-ПММО2.4.1	<b>Часть 1.</b> Материалы по обоснованию проекта межевания территории. Пояснительная записка.	АО «Петербургские дороги»/ ООО «Автомобиль-Инжиниринг»
Том 2.4.2	8841-21-1.1-ПМТ-ПММО2.4.2	<b>Часть 2.</b> Материалы по обоснованию проекта межевания территории. Приложения (письма, приказы, распоряжения, иные материалы).	АО «Петербургские дороги»/ ООО «Автомобиль-Инжиниринг»
Том 2.4.3	8841-21-1.1-ПМТ-ПММО2.4.3	<b>Часть 3.</b> Материалы по обоснованию проекта межевания территории. Приложения. (письма, приказы, распоряжения, иные материалы)	АО «Петербургские дороги»/ ООО «Автомобиль-Инжиниринг»
Том 2.4.4	8841-21-1.1-ПМТ-ПММО2.4.4	<b>Часть 4.</b> Материалы по обоснованию проекта межевания территории. Приложения. (письма, приказы, распоряжения, иные материалы)	АО «Петербургские дороги»/ ООО «Автомобиль-Инжиниринг»

*Материалы на электронном носителе Том 2.4.4 – Том 2.4.41*

Том 2.4.5	8841-21-1.1-ПМТ-ПММО2.4.5	<b>Часть 5.</b> Материалы по обоснованию проекта межевания территории. Приложения Кадастровые выписки (кад.квартал 02:17:000000)	АО «Петербургские дороги»/ ООО «Автомобиль-Инжиниринг»
Том 2.4.6	8841-21-1.1-ПМТ-ПММО2.4.6	<b>Часть 6.</b> Материалы по обоснованию проекта межевания территории. Приложения Кадастровые выписки (кад.квартал 02:17:000000)	АО «Петербургские дороги»/ ООО «Автомобиль-Инжиниринг»

Изм.	Кол.уч.	Лист	№ док.	Подпись	Дата

8841-21-1.1-СП

Лист

6

**Строительство скоростной автомобильной дороги Казань –  
Екатеринбург на участке Дюряули – Ачит**

			Инжиниринг»
Том 2.4.7	8841-21-1.1-ПМТ-ПММО2.4.7	<b>Часть 7.</b> Материалы по обоснованию проекта межевания территории. Приложения Кадастровые выписки (кад.квартал 02:17:000000)	АО «Петербургские дороги»/ ООО «Автодор-Инжиниринг»
Том 2.4.8	8841-21-1.1-ПМТ-ПММО2.4.8	<b>Часть 8.</b> Материалы по обоснованию проекта межевания территории. Приложения Кадастровые выписки (кад.квартал 02:17:000000)	АО «Петербургские дороги»/ ООО «Автодор-Инжиниринг»
Том 2.4.9	8841-21-1.1-ПМТ-ПММО2.4.9	<b>Часть 9.</b> Материалы по обоснованию проекта межевания территории. Приложения (кад.квартал 02:17:000000)	АО «Петербургские дороги»/ ООО «Автодор-Инжиниринг»
Том 2.4.10	8841-21-1.1-ПМТ-ПММО2.4.10	<b>Часть 10.</b> Материалы по обоснованию проекта межевания территории. Приложения (кад.квартал 02:17:000000)	АО «Петербургские дороги»/ ООО «Автодор-Инжиниринг»
Том 2.4.11	8841-21-1.1-ПМТ-ПММО2.4.11	<b>Часть 11.</b> Материалы по обоснованию проекта межевания территории. Приложения (кад.квартал 02:17:000000)	АО «Петербургские дороги»/ ООО «Автодор-Инжиниринг»
Том 2.4.12	8841-21-1.1-ПМТ-ПММО2.4.12	<b>Часть 12.</b> Материалы по обоснованию проекта межевания территории. Приложения (кад.квартал 02:17:000000)	АО «Петербургские дороги»/ ООО «Автодор-Инжиниринг»
Том 2.4.13	8841-21-1.1-ПМТ-ПММО2.4.13	<b>Часть 13.</b> Материалы по обоснованию проекта межевания территории. Приложения (кад.квартал 02:17:000000)	АО «Петербургские дороги»/ ООО «Автодор-Инжиниринг»
Том 2.4.14	8841-21-1.1-ПМТ-ПММО2.4.14	<b>Часть 14.</b> Материалы по обоснованию проекта межевания территории. Приложения (кад.квартал 02:17:000000)	АО «Петербургские дороги»/ ООО «Автодор-Инжиниринг»
Том 2.4.15	8841-21-1.1-ПМТ-ПММО2.4.15	<b>Часть 15.</b> Материалы по обоснованию проекта межевания территории. Приложения (кад.квартал 02:17:000000)	АО «Петербургские дороги»/ ООО «Автодор-Инжиниринг»
Том 2.4.16	8841-21-1.1-ПМТ-ПММО2.4.16	<b>Часть 16.</b> Материалы по обоснованию проекта межевания территории. Приложения (кад.квартал 02:17:000000)	АО «Петербургские дороги»/ ООО «Автодор-Инжиниринг»
Том 2.4.17	8841-21-1.1-ПМТ-ПММО2.4.17	<b>Часть 17.</b> Материалы по обоснованию проекта межевания территории. Приложения (кад.квартал 02:17:000000)	АО «Петербургские дороги»/ ООО «Автодор-Инжиниринг»
Том 2.4.18	8841-21-1.1-ПМТ-ПММО2.4.18	<b>Часть 18.</b> Материалы по обоснованию проекта межевания территории.	АО «Петербургские

Инв. № подл.	
Подпись и дата	
Взам. инв. №	

Изм.	Кол.уч.	Лист	№докум.	Подпись	Дата

8841-21-1.1-СП

Лист

7

**Строительство скоростной автомобильной дороги Казань –  
Екатеринбург на участке Дюряули – Ачит**

		Приложения (кад.квартал 02:17:000000)	дороги»/ ООО «Автодор- Инжиниринг»
Том 2.4.19	8841-21-1.1-ПМТ- ПММО2.4.19	<b>Часть 19.</b> Материалы по обоснованию проекта межевания территории. Приложения (кад.квартал 02:17:000000)	АО «Петербургские дороги»/ ООО «Автодор- Инжиниринг»
Том 2.4.20	8841-21-1.1-ПМТ- ПММО2.4.20	<b>Часть 20.</b> Материалы по обоснованию проекта межевания территории. Приложения (кад.квартал 02:17:000000)	АО «Петербургские дороги»/ ООО «Автодор- Инжиниринг»
Том 2.4.21	8841-21-1.1-ПМТ- ПММО2.4.21	<b>Часть 21.</b> Материалы по обоснованию проекта межевания территории. Приложения Кадастровые выписки (кад.кварталы 02:17:020701, 02:17:020702, 02:17:020703, 02:17:020801, 02:17:020802, 02:17:030501, 02:17:040601, 02:17:040801, 02:17:050703)	АО «Петербургские дороги»/ ООО «Автодор- Инжиниринг»
Том 2.4.22	8841-21-1.1-ПМТ- ПММО2.4.22	<b>Часть 22.</b> Материалы по обоснованию проекта межевания территории. Приложения Кадастровые выписки (кад.кварталы 02:17:050801, 02:17:050802, 02:17:050803, 02:17:050901, 02:17:050902, 02:17:060802, 02:17:060901, 02:17:060903, 02:17:061002, 02:17:070902, 02:17:101001)	АО «Петербургские дороги»/ ООО «Автодор- Инжиниринг»
Том 2.4.23	8841-21-1.1-ПМТ- ПММО2.4.23	<b>Часть 23.</b> Материалы по обоснованию проекта межевания территории. Приложения Кадастровые выписки (кад.кварталы 02:17:101002, 02:17:101202, 02:17:141303, 02:17:141501, 02:17:141502, 02:17:160701)	АО «Петербургские дороги»/ ООО «Автодор- Инжиниринг»
Том 2.4.24	8841-21-1.1-ПМТ- ПММО2.4.24	<b>Часть 24.</b> Материалы по обоснованию проекта межевания территории. Приложения Кадастровые выписки (кад.квартал 02:22:000000)	АО «Петербургские дороги»/ ООО «Автодор- Инжиниринг»
Том 2.4.25	8841-21-1.1-ПМТ- ПММО2.4.25	<b>Часть 25.</b> Материалы по обоснованию проекта межевания территории. Приложения Кадастровые выписки (кад.квартал 02:22:000000)	АО «Петербургские дороги»/ ООО «Автодор- Инжиниринг»
Том 2.4.26	8841-21-1.1-ПМТ- ПММО2.4.26	<b>Часть 26.</b> Материалы по обоснованию проекта межевания территории. Приложения Кадастровые выписки (кад.квартал 02:22:000000)	АО «Петербургские дороги»/ ООО «Автодор- Инжиниринг»
Том 2.4.27	8841-21-1.1-ПМТ- ПММО2.4.27	<b>Часть 27.</b> Материалы по обоснованию проекта межевания территории. Приложения Кадастровые выписки (кад.квартал 02:22:000000)	АО «Петербургские дороги»/ ООО «Автодор- Инжиниринг»
Том 2.4.28	8841-21-1.1-ПМТ- ПММО2.4.28	<b>Часть 28.</b> Материалы по обоснованию проекта межевания территории. Приложения Кадастровые выписки (кад.квартал 02:22:000000)	АО «Петербургские дороги»/ ООО «Автодор- Инжиниринг»

Взам. инв. №	
Подпись и дата	
Инв. № подл.	

Изм.	Кол.уч.	Лист	№док.	Подпись	Дата

8841-21-1.1-СП

Лист

8

**Строительство скоростной автомобильной дороги Казань –  
Екатеринбург на участке Дюряули – Ачит**

Том 2.4.29	8841-21-1.1-ПМТ-ПММО2.4.29	<b>Часть 29.</b> Материалы по обоснованию проекта межевания территории. Приложения Кадастровые выписки (кад.квартал 02:22:000000)	АО «Петербургские дороги»/ ООО «Автомобиль-Инжиниринг»
Том 2.4.30	8841-21-1.1-ПМТ-ПММО2.4.30	<b>Часть 30.</b> Материалы по обоснованию проекта межевания территории. Приложения Кадастровые выписки (кад.квартал 02:22:000000)	АО «Петербургские дороги»/ ООО «Автомобиль-Инжиниринг»
Том 2.4.31	8841-21-1.1-ПМТ-ПММО2.4.31	<b>Часть 31.</b> Материалы по обоснованию проекта межевания территории. Приложения Кадастровые выписки (кад.квартал 02:22:000000)	АО «Петербургские дороги»/ ООО «Автомобиль-Инжиниринг»
Том 2.4.32	8841-21-1.1-ПМТ-ПММО2.4.32	<b>Часть 32.</b> Материалы по обоснованию проекта межевания территории. Приложения Кадастровые выписки (кад.квартал 02:22:000000)	АО «Петербургские дороги»/ ООО «Автомобиль-Инжиниринг»
Том 2.4.33	8841-21-1.1-ПМТ-ПММО2.4.33	<b>Часть 33.</b> Материалы по обоснованию проекта межевания территории. Приложения Кадастровые выписки (кад.квартал 02:22:000000)	АО «Петербургские дороги»/ ООО «Автомобиль-Инжиниринг»
Том 2.4.34	8841-21-1.1-ПМТ-ПММО2.4.34	<b>Часть 34.</b> Материалы по обоснованию проекта межевания территории. Приложения Кадастровые выписки (кад.квартал 02:22:000000)	АО «Петербургские дороги»/ ООО «Автомобиль-Инжиниринг»
Том 2.4.35	8841-21-1.1-ПМТ-ПММО2.4.35	<b>Часть 35.</b> Материалы по обоснованию проекта межевания территории. Приложения Кадастровые выписки (кад.квартал 02:22:000000)	АО «Петербургские дороги»/ ООО «Автомобиль-Инжиниринг»
Том 2.4.36	8841-21-1.1-ПМТ-ПММО2.4.36	<b>Часть 36.</b> Материалы по обоснованию проекта межевания территории. Приложения Кадастровые выписки (кад.квартал 02:22:000000)	АО «Петербургские дороги»/ ООО «Автомобиль-Инжиниринг»
Том 2.4.37	8841-21-1.1-ПМТ-ПММО2.4.37	<b>Часть 37.</b> Материалы по обоснованию проекта межевания территории. Приложения Кадастровые выписки (кад.кварталы 02:22:010201, 02:22:020603, 02:22:050504, 02:22:070101, 02:22:090801)	АО «Петербургские дороги»/ ООО «Автомобиль-Инжиниринг»
Том 2.4.38	8841-21-1.1-ПМТ-ПММО2.4.38	<b>Часть 38.</b> Материалы по обоснованию проекта межевания территории. Приложения Кадастровые выписки (кад.кварталы 02:22:090901, 02:22:140101, 02:22:140201, 02:22:140402, 02:22:150201, 02:22:150301, 02:22:150401, 02:22:150502, 02:22:150601, 02:22:150802, 02:22:151602)	АО «Петербургские дороги»/ ООО «Автомобиль-Инжиниринг»
Том 2.4.39	8841-21-1.1-ПМТ-ПММО2.4.39	<b>Часть 39.</b> Материалы по обоснованию проекта межевания территории. Приложения Кадастровые выписки	АО «Петербургские дороги»/ ООО «Автомобиль-Инжиниринг»

Инв. № подл.	Подпись и дата	Взам. инв. №

Изм.	Кол.уч.	Лист	№док.	Подпись	Дата

8841-21-1.1-СП

Лист

9

**Строительство скоростной автомобильной дороги Казань –  
Екатеринбург на участке Дюртили – Ачит**

		(кад.квартал 02:22:000000)	Инжиниринг»
Том 2.4.40	8841-21-1.1-ПМТ-ПММО2.4.40	<b>Часть 407.</b> Материалы по обоснованию проекта межевания территории. Приложения Кадастровые выписки (кад.кварталы 02:70:000000, 02:70:013101)	АО «Петербургские дороги»/ ООО «Автодор-Инжиниринг»
Том 2.4.41	8841-21-1.1-ПМТ-ПММО2.4.41	<b>Часть 41.</b> Материалы по обоснованию проекта межевания территории. Приложения Кадастровые выписки (кад.кварталы 02:00:000000, 02:13:000000, 02:17:000000, 02:22:000000, 02:70:000000)	АО «Петербургские дороги»/ ООО «Автодор-Инжиниринг»

**Раздел 5. «Схема резервирования земель»**

Том 2.5.1	8841-21-1.1-ПМТ-ПМСР2.5.1	<b>Часть 1.</b> Схема резервирования земель. М 1:2000	АО «Петербургские дороги»/ ООО «Автодор-Инжиниринг»
Том 2.5.2	8841-21-1.1-ПМТ-ПМСР2.5.2	<b>Часть 2.</b> Схема резервирования земель. М 1:2000	АО «Петербургские дороги»/ ООО «Автодор-Инжиниринг»
Том 2.5.3	8841-21-1.1-ПМТ-ПМСР2.5.3	<b>Часть 3.</b> Схема резервирования земель. М 1:2000	АО «Петербургские дороги»/ ООО «Автодор-Инжиниринг»
Том 2.5.4	8841-21-1.1-ПМТ-ПМСР2.5.4	<b>Часть 4.</b> Схема резервирования земель. М 1:2000	АО «Петербургские дороги»/ ООО «Автодор-Инжиниринг»
Том 2.5.5	8841-21-1.1-ПМТ-ПМСР2.5.5	<b>Часть 5.</b> Схема резервирования земель. М 1:2000	АО «Петербургские дороги»/ ООО «Автодор-Инжиниринг»

**Приложения**

**Приложение 1. Инженерно-геодезические изыскания.**

Том 1.1	8841-21-2-ДПТ-ИГДИ1.1	<b>Книга 1.</b> Технический отчет по результатам инженерно-геодезических изысканий. Пояснительная записка. Текстовые приложения	ООО «Гипростроймост-Геотех»
Том 1.2	8841-21-2-ДПТ-ИГДИ1.2	<b>Книга 2.</b> Технический отчет по результатам инженерно-геодезических изысканий. Текстовые приложения	ООО «Гипростроймост-Геотех»
Том 1.3	8841-21-2-ДПТ-ИГДИ1.3	<b>Книга 3.</b> Технический отчет по результатам инженерно-геодезических изысканий. Программа инженерно-геодезических изысканий	ООО «Гипростроймост-Геотех»
Том 1.4	8841-21-2-ДПТ-ИГДИ1.4	<b>Книга 4.</b> Технический отчет по результатам инженерно-геодезических изысканий. Графические приложения	ООО «Гипростроймост-Геотех»

Взам. инв. №	
Подпись и дата	
Инв. № подл.	

						8841-21-1.1-СП	Лист
Изм.	Кол.уч.	Лист	№док.	Подпись	Дата		10



**Строительство скоростной автомобильной дороги Казань –  
Екатеринбург на участке Дюртюли – Ачит**

Том 1.5	8841-21-2-ДПТ-ИГДИ1.5	<b>Книга 5.</b> Технический отчет по результатам инженерно-геодезических изысканий. Графические приложения	ООО «Гипростроймост-Геотех»
Том 1.6	8841-21-2-ДПТ-ИГДИ1.6	<b>Книга 6.</b> Технический отчет по результатам инженерно-геодезических изысканий. Графические приложения	ООО «Гипростроймост-Геотех»
<b>Приложение 2. Инженерно-геологические изыскания</b>			
Том 2.1	8841-21-2-ДПТ-ИГЛИ2.1	Книга 1. Технический отчет по результатам инженерно-геологических изысканий. Пояснительная записка	ООО «Гипростроймост-Геотех»
Том 2.2	8841-21-2-ДПТ-ИГЛИ2.2	Книга 2. Технический отчет по результатам инженерно-геологических изысканий. Текстовые приложения	ООО «Гипростроймост-Геотех»
Том 2.3	8841-21-2-ДПТ-ИГЛИ2.3	Книга 3. Технический отчет по результатам инженерно-геологических изысканий. Текстовые приложения	ООО «Гипростроймост-Геотех»
Том 2.4	8841-21-2-ДПТ-ИГЛИ2.4	Книга 4. Технический отчет по результатам инженерно-геологических изысканий. Текстовые приложения	ООО «Гипростроймост-Геотех»
Том 2.5	8841-21-2-ДПТ-ИГЛИ2.5	Книга 5. Технический отчет по результатам инженерно-геологических изысканий. Текстовые приложения	ООО «Гипростроймост-Геотех»
Том 2.6	8841-21-2-ДПТ-ИГЛИ2.6	Книга 6. Технический отчет по результатам инженерно-геологических изысканий. Текстовые приложения	ООО «Гипростроймост-Геотех»
Том 2.7	8841-21-2-ДПТ-ИГЛИ2.7	Книга 7. Технический отчет по результатам инженерно-геологических изысканий. Текстовые приложения	ООО «Гипростроймост-Геотех»
Том 2.8	8841-21-2-ДПТ-ИГЛИ2.8	Книга 8. Технический отчет по результатам инженерно-геологических изысканий. Текстовые приложения	ООО «Гипростроймост-Геотех»
Том 2.9	8841-21-2-ДПТ-ИГЛИ2.9	Книга 9. Технический отчет по результатам инженерно-геологических изысканий. Графические приложения	ООО «Гипростроймост-Геотех»
Том 2.10	8841-21-2-ДПТ-ИГЛИ2.10	Книга 10. Технический отчет по результатам инженерно-геологических изысканий. Графические приложения	ООО «Гипростроймост-Геотех»
Том 2.11	8841-21-2-ДПТ-ИГЛИ2.11	Книга 11. Технический отчет по результатам инженерно-геологических изысканий. Графические приложения	ООО «Гипростроймост-Геотех»
Том 2.12	8841-21-2-ДПТ-ИГЛИ2.12	Книга 12. Технический отчет по результатам инженерно-геологических изысканий. Графические приложения	ООО «Гипростроймост-Геотех»
Том 2.13	8841-21-2-ДПТ-ИГЛИ2.13	Книга 13. Технический отчет по результатам инженерно-геологических изысканий. Графические приложения	ООО «Гипростроймост-Геотех»
Том 2.14	8841-21-2-ДПТ-	Книга 14. Карстологические исследования.	ООО «ПКиБЗ»

Взам. инв. №	
Подпись и дата	
Инв. № подл.	

Изм.	Кол.уч.	Лист	№ док.	Подпись	Дата

8841-21-1.1-СП

Лист

11

**Строительство скоростной автомобильной дороги Казань –  
Екатеринбург на участке Дюртюли – Ачит**

	ИГЛИ2.14	Текстовая часть. Текстовые приложения	
Том 2.15	8841-21-2-ДПТ-ИГЛИ2.15	Книга 15. Карстологические исследования. Графическая часть	ООО «ПКБЗ»
<b>Приложение 3. Инженерно-гидрометеорологические изыскания.</b>			
Том 3.1	8841-21-2-ДПТ-ИГМИ3.1	Книга 1. Технический отчет по результатам инженерно-гидрометеорологических изысканий. Пояснительная записка. Текстовые приложения	ООО «Гипростроймост-Геотех»
Том 3.2	8841-21-2-ДПТ-ИГМИ3.2	Книга 2. Технический отчет по результатам инженерно-гидрометеорологических изысканий. Текстовые приложения	ООО «Гипростроймост-Геотех»
Том 3.3	8841-21-2-ДПТ-ИГМИ3.3	Книга 3. Технический отчет по результатам инженерно-гидрометеорологических изысканий. Графические приложения	ООО «Гипростроймост-Геотех»
<b>Приложение 4. Инженерно-экологические изыскания.</b>			
Том 4.1	8841-21-2-ДПТ-ИЭИ4.1	Книга 1. Инженерно-экологические изыскания. Пояснительная записка	ООО «Гипростроймост-Геотех»
Том 4.2	8841-21-2-ДПТ-ИЭИ4.2	Книга 2. Инженерно-экологические изыскания. Текстовые приложения А, Б, В, Г, Д, Е	ООО «Гипростроймост-Геотех»
Том 4.3	8841-21-2-ДПТ-ИЭИ4.3	Книга 3. Инженерно-экологические изыскания. Текстовые приложения Ж, И, К. Графические приложения	ООО «Гипростроймост-Геотех»
<b>Приложение 5. Материалы, обосновывающие разработку документации по планировке территории</b>			
Том 5.1.1	8841-21-1.1-ДПТ-ОТР5.1.1	Книга 1. Обоснование выбора варианта трассы. Схемы предполагаемых вариантов прохождения трассы	АО «Институт Гипростроймост – Санкт-Петербург»
Том 5.1.2	8841-21-1.1-ДПТ-ОТР5.1.2	Книга 2. Обоснование основных технических решений по автомобильной дороге. Участок №1 ПК0 - ПК417	АО «Гипростроймост – Санкт-Петербург»
Том 5.1.3	8841-21-1.1-ДПТ-ОТР5.1.3	Книга 3. Обоснование основных технических решений по автомобильной дороге. Участок №2 ПК417 - ПК901	АО «Петербургские дороги»
Том 5.1.4	8841-21-1.1-ДПТ-ОТР5.1.4	Книга 4. Обоснование основных технических решений по пересечениям и примыканиям. Участок №1 ПК0 - ПК417	АО «Институт Гипростроймост – Санкт-Петербург»
Том 5.1.5	8841-21-1.1-ДПТ-ОТР5.1.5	Книга 5. Обоснование основных технических решений по пересечениям и примыканиям. Участок №2 ПК417 - ПК901	АО «Петербургские дороги»
Том 5.1.6	8841-21-1.1-ДПТ-ОТР5.1.6	Книга 6. Обоснование основных технических решений по искусственным сооружениям автомобильной дороги	АО «Гипростроймост – Санкт-Петербург»
Том 5.1.7	8841-21-1.1-ДПТ-ОТР5.1.7	Книга 7. Обоснование основных технических решений по искусственным	АО «Институт Гипростроймост – Санкт-

Инв. № подл.	Подпись и дата	Взам. инв. №	

							8841-21-1.1-СП	Лист
Изм.	Кол.уч.	Лист	№ док.	Подпись	Дата			12

**Строительство скоростной автомобильной дороги Казань –  
Екатеринбург на участке Дюряули – Ачит**

		сооружениям автомобильной дороги. Мост через р. Белая	Петербург»
Том 5.1.8	8841-21-1.1-ДПТ-ОТР5.1.8	Книга 8. Обоснование основных технических решений по искусственным сооружениям переустраиваемых автомобильных дорог	АО «Институт Гипростроймост – Санкт-Петербург»
Том 5.1.9	8841-21-1.1-ДПТ-ОТР5.1.9	Книга 9. Обоснование основных технических решений АСУДД и системы платности	КСМ
Том 5.1.10	8841-21-1.1-ДПТ-ОТР5.1.10	Книга 10. Обоснование основных технических решений и мест размещения объектов дорожного сервиса, МФЗ и иных зданий, и сооружений необходимых для содержания автомобильной дороги	АО «Петербургские дороги»
Том 5.1.11	8841-21-1.1-ДПТ-ОТР5.1.11	Книга 11. Мероприятия по переустройству коммуникаций	АО «Институт Гипростроймост – Санкт-Петербург»
Том 5.1.12	8841-21-1.1-ДПТ-ОТР5.1.12	Книга 12. Обоснование основных технических решений по транспортной безопасности	ГлобоТэк
Том 5.2	8841-21-1.1-ДПТ-ГОЧС5.2.13	Книга 13. Перечень мероприятий по гражданской обороне, мероприятий по предупреждению чрезвычайных ситуаций природного и техногенного характера	ГлобоТэк
Том 5.3	8841-21-1.1-ДПТ-ООС5.3.14	Книга 14. Мероприятия по охране окружающей среды	ООО «Транспроектинжиниринг»
Том 5.4	8841-21-1.1-ДПТ-АРХ5.4.15	Книга 15. Мероприятия по обеспечению сохранности выявленных объектов культурного наследия. Выполнение археологического и историко-культурного обследования.	ООО «Гипростроймост-Геотех»
Том 5.5.1	8841-21-1.1-ДПТ-ЭКИ5.5.16	Книга 16. Экономические изыскания по выбранному варианту размещения Объекта и основных технических решений. Характеристика социально-экономического развития зоны тяготения проектируемого Объекта.	ООО «А+С Транспроект» (SIMETRA)
Том 5.5.2	8841-21-1.1-ДПТ-ЭКИ5.5.17	Книга 17. Экономические изыскания по выбранному варианту размещения Объекта и основных технических решений. Анализ существующей транспортной сети.	ООО «А+С Транспроект» (SIMETRA)
Том 5.5.3	8841-21-1.1-ДПТ-ЭКИ5.5.18	Книга 18. Экономические изыскания по выбранному варианту размещения Объекта и основных технических решений. Прогноз интенсивности движения транспортных потоков.	ООО «А+С Транспроект» (SIMETRA)
Том 6	8841-21-1.1-ДПТ-РВИ6	<b>Приложение 6. Определение предварительного размера возмещения в</b>	АО «Институт Гипростроймост

Изм.	Кол.уч.	Лист	№ док.	Подпись	Дата

8841-21-1.1-СП

Лист









13

**Строительство скоростной автомобильной дороги Казань –  
Екатеринбург на участке Дюртюли – Ачит**

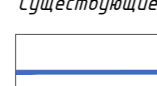



		<i>связи с изъятием для государственных нужд земельных участков и (или) иных объектов недвижимого имущества, занятием земельных участков на время проведения строительно-монтажных работ (укрупненный расчет).</i>	– Санкт-Петербург»
Том 7	8841-21-1.1-ДПТ-ССР7	<i>Приложение 7. Сводный сметный расчет стоимости строительства Автомобильной дороги на основании укрупненных нормативов цены строительства или объектов аналогов.</i>	АО «Гипростроймост – Санкт-Петербург»
Том 8	8841-21-1.1-ДПТ-УРС8	<i>Приложение 8. Укрупненный расчет стоимости эксплуатации Автомобильной дороги и предлагаемой системы взимания платы на эксплуатационной стадии реализации проекта.</i>	АО «Петербургские дороги»
Том 9	8841-21-1.1-ДПТ-ДСТУ9	<i>Приложение 9. Документы согласований, технические требования и условия</i>	АО «Петербургские дороги»



Инв. № подл.	Подпись и дата	Взам. инв. №							8841-21-1.1-СП	Лист
			Изм.	Кол.уч.	Лист	№док.	Подпись	Дата		14



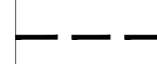
**Условные обозначения**



-   Границы территории, применительно к которой осуществляется подготовка проекта межевания
-  Границы муниципальных районов \*
-  Границы поселений / городских округов \*
-  Границы населенных пунктов \*
-  Границы кадастровых кварталов
-  Границы существующих земельных участков, учтенных в Едином государственном реестре недвижимости
-  Границы существующих объектов капитального строительства, учтенных в Едином государственном реестре недвижимости



- Кадастровый квартал** 02:22:070101
- 02:22:070101:10 Кадастровые номера существующих земельных участков, учтенных в едином государственном реестре недвижимости (ЕГРН)
- 02:00:000000:1357 Кадастровые номера существующих объектов недвижимого имущества, учтенных в едином государственном реестре недвижимости (ЕГРН)


- Существующие:  Планируемые: 
-   Границы водных объектов

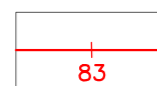
- Границы существующих и планируемых элементов планировочной структуры:**
-   территорий общего пользования, за исключением улично-дорожной сети (береговые полосы водных объектов)

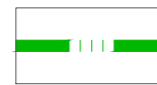



-  Красные линии \*\*
-  Красные линии, планируемые к утверждению в составе документации по планировке территории объекта: "Строительство и реконструкция участков автомобильной дороги М-7 "Волга" Москва - Владимир - Нижний Новгород - Казань - Уфа на участке км 1169+910 - км 1231+352 (обход населенных пунктов Исаметово, Верхнеяркеево, Лаяшты, Ишкарово, Асяново) Республика Башкортостан"
-  Линии отступа от красных линий в целях определения мест допустимого размещения зданий, строений, сооружений

- Границы зон планируемого размещения линейных объектов:**
-  автомобильной дороги федерального значения, планируемые к утверждению в составе документации по планировке территории объекта "Строительство и реконструкция участков автомобильной дороги М-7 "Волга" Москва - Владимир - Нижний Новгород - Казань - Уфа на участке км 1169+910 - км 1231+352 (обход населенных пунктов Исаметово, Верхнеяркеево, Лаяшты, Ишкарово, Асяново) Республика Башкортостан"
-  скоростной автомобильной дороги федерального значения «Скоростная автомобильная дорога Казань - Екатеринбург на участке Дюртюли - Ачит» (на период эксплуатации) \*\*

- Границы зон планируемого размещения линейных объектов, подлежащих реконструкции в связи с изменением их местоположения:**
-  автомобильных дорог \*\*
-  инженерных сетей и сооружений (на период реконструкции) \*\*

- в т.ч. границы зон планируемого размещения объектов капитального строительства, проектируемых в составе инженерных сетей и сооружений, подлежащих реконструкции в связи с изменением их местоположения:
-  наземных элементов инженерных сетей \*\*


- Оси планируемых автомобильных дорог:**
-  автомобильной дороги общего пользования федерального значения

- Границы лесничеств:**
-  границы Дюртюлинского участкового лесничества \*\*\*
-  границы Бирского участкового лесничества \*\*\*
-  границы лесных кварталов \*
-  границы лесотаксационных выделов \*


\* отображены с целью информационной целостности документа и не являются утверждаемыми

\*\* установлены проектом планировки территории






\*\*\* в соответствии с приказами Министерства природных ресурсов и экологии Российской Федерации Федерального агентства лесного хозяйства (РОСЛЕСХОЗ) от 12.03.2021 №174 и от 17.03.2021 №198

- Границы зон с особыми условиями использования территории:**
- Подлежащие установлению, изменению в связи с размещением линейных объектов:
-  границы придорожной полосы автомобильной дороги


Подлежащие установлению, изменению в связи с размещением линейных объектов, подлежащих реконструкции в связи с их переносом из зон планируемого размещения линейных объектов либо в границах зон планируемого размещения линейных объектов:

-  Границы придорожных полос автомобильных дорог

Сведения об отнесении существующих земельных участков к определенной категории земель:


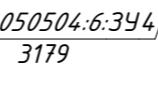
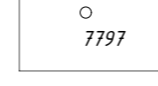

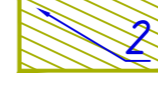

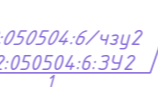
-  земли сельскохозяйственного назначения
-  земли населенных пунктов
-  земли промышленности, энергетики, транспорта, связи, радиовещания, телевидения, информатики, земли для обеспечения космической деятельности, земли обороны, безопасности и земли иного специального назначения
-  земли лесного фонда
-  земли, государственная собственность на которые не разграничена

Земельные участки в отношении которых предполагается изъятие для государственных и муниципальных нужд:

-  земельные участки в отношении которых предполагается изъятие для государственных и муниципальных нужд

**Проектные предложения по межеванию территории:**

В границах зон планируемого размещения автомобильных дорог (на период эксплуатации), в том числе подлежащих реконструкции в связи с изменением их местоположения:

-  границы образуемых и (или) изменяемых земельных участков
- 02:22:050504:6:394/3179  условные номера образуемых и (или) изменяемых земельных участков
-  характерные точки образуемых и (или) изменяемых земельных участков
-  границы существующих участков полос отводов автомобильных дорог
-  границы публичных сервитютов, устанавливаемых на пересечении с автомобильными дорогами
- Наземных элементов инженерных сетей:
-  границы образуемых и (или) изменяемых земельных участков
- 02:22:050504:6:394/02:22:050504:6:394  условные номера образуемых и (или) изменяемых земельных участков
-  характерные точки образуемых и (или) изменяемых земельных участков

**Примечание:**

- границы земельных участков/кварталов, зон планируемого размещения объектов, лесничеств привязаны к геодезической координатной сети в системе координат ГКН
- категории земель учетных частей/земельных участков, категория земель которых не определена, на чертеже указаны в соответствии с категорией земель единого землепользования
- в границах разработки проекта межевания территории отсутствуют особо охраняемые природные территории и объекты, объекты археологического наследия
- условные обозначения и текстовое наименование условных обозначений проекта межевания территории выполнены в соответствии с протоколом от 13.10.2021 № РД-376 пр и письмом от 21.10.2021 №29703-22 Государственной компании "Российские автомобильные дороги"

						<b>8841-21-1.1- ПМТ - ПМОЧ 1.1.10.40</b>		
						"СТРОИТЕЛЬСТВО СКОРОСТНОЙ АВТОМОБИЛЬНОЙ ДОРОГИ КАЗАНЬ - ЕКАТЕРИНБУРГ, НА УЧАСТКЕ ДЮРТЮЛИ - АЧИТ", ЭТАП 1.1 КМ 0 - КМ 90, РЕСПУБЛИКА БАШКОРТОСТАН"		
Изм.	Колуч.	Лист	№ док.	Дата	Дата			
Нач. управления	Позонова Е.Ю.	11/21				МАТЕРИАЛЫ ПО ОБОСНОВАНИЮ ПРОЕКТА МЕЖЕВАНИЯ ТЕРРИТОРИИ		
Нач. отдела	Раждова Е.С.	11/21						
						Стандия	Лист	Листов
						ДПТ	1	1
						УСЛОВНЫЕ ОБОЗНАЧЕНИЯ Масштаб 1:2000		
								

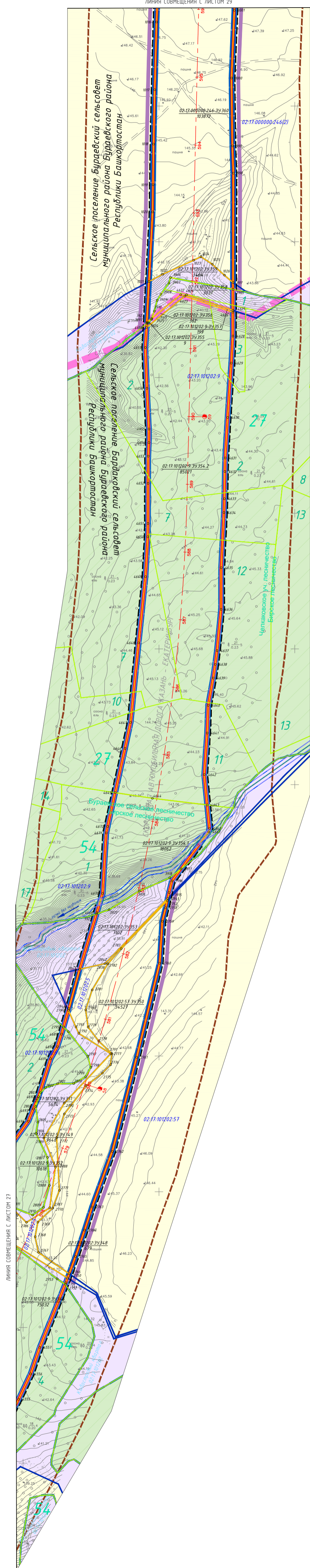
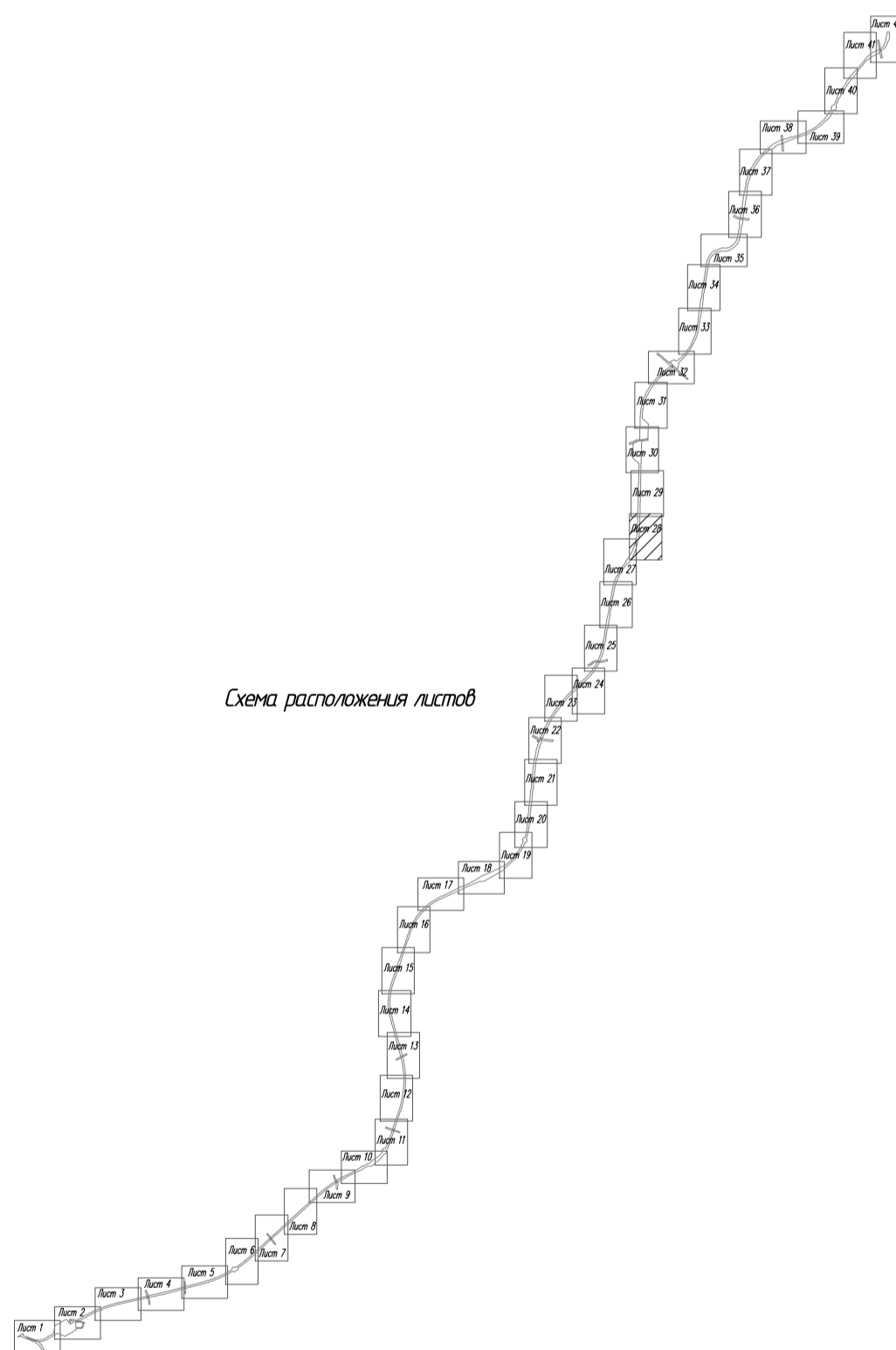
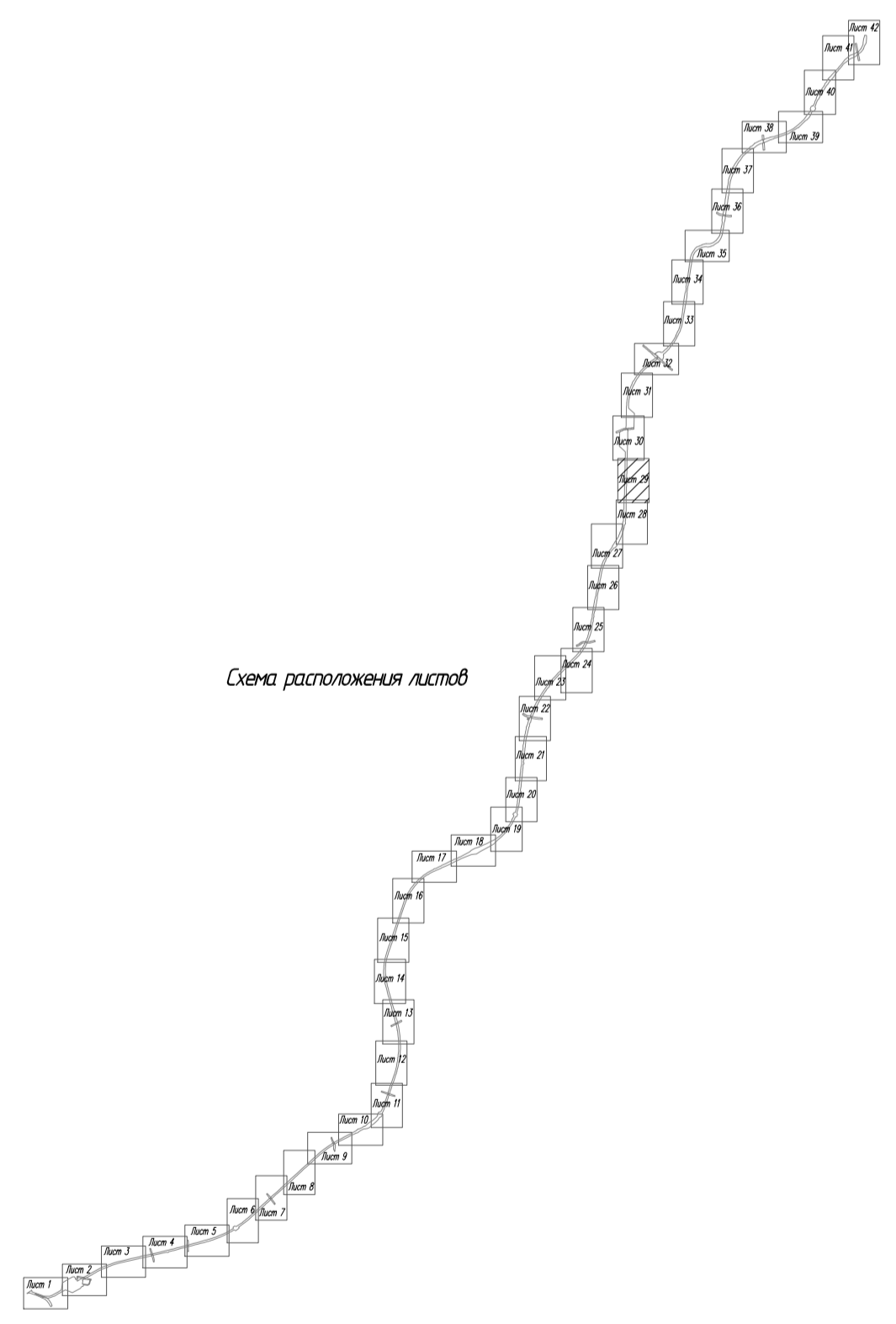
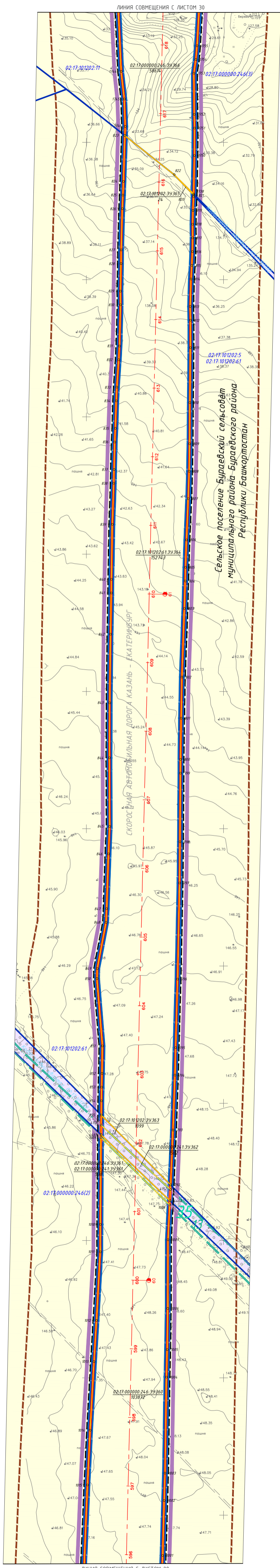


Схема расположения листов



ЛИНИЯ СОВМЕЩЕНИЯ С ЛИСТОМ 27

		8841-21-1.1- ПМТ -ПМОЧ 1.1.10.28	
		"СТРОИТЕЛЬСТВО СКОРОСТНОЙ АВТОМОБИЛЬНОЙ ДОРОГИ КАЗАНЬ - КАТАРНИЧУР", НА ЧАСТИТЕ ЗЕМЕЛЬ - ЛОТ 7, ЗКАВ 11 КМ 9 - Ю. И. Ч. РЕСПУБЛИКИ БАШКОРТОСТАН"	
Исполн.	Инженер А.С.С.	Листы	Лист
Проверил	Инженер С.С.	28	42
		МАТЕРИАЛЫ ПО ОСВОБОЖДЕНИЮ ПРОЕКТА МЕЖДУНАРОДНОЙ ТЕРРИТОРИИ	
		ЧЕРТЕЖ МЕЖДУНАРОДНОЙ ТЕРРИТОРИИ (ПЛАНИРОВКА ПО ОСВОБОЖДЕНИЮ) Листов 1/200	



		8841-21-1.1- ПМТ -ПМОЧ 1.1.10.29	
		"СТРОИТЕЛЬСТВО СКОРОСТНОЙ АВТОМОБИЛЬНОЙ ДОРОГИ КАЗАНЬ - ЕКАТЕРИНБУРГ", НА ЧАСТИ ДВУРЯДНОЙ - ДВУРЯДНОЙ - 3,0x11 КМ В - Ю В. РЕСПУБЛИКИ БАШКОРТОСТАН"	
Исполн.	Инженер	Лист	Лист
Исполн.	Инженер	29	42
Исполн.	Инженер	Материалы по обоснованию проекта инженерной территории	
		Чертеж инженерной территории (планировка по обоснованию)	
		Листов 1/200	
		АВТОДОП	

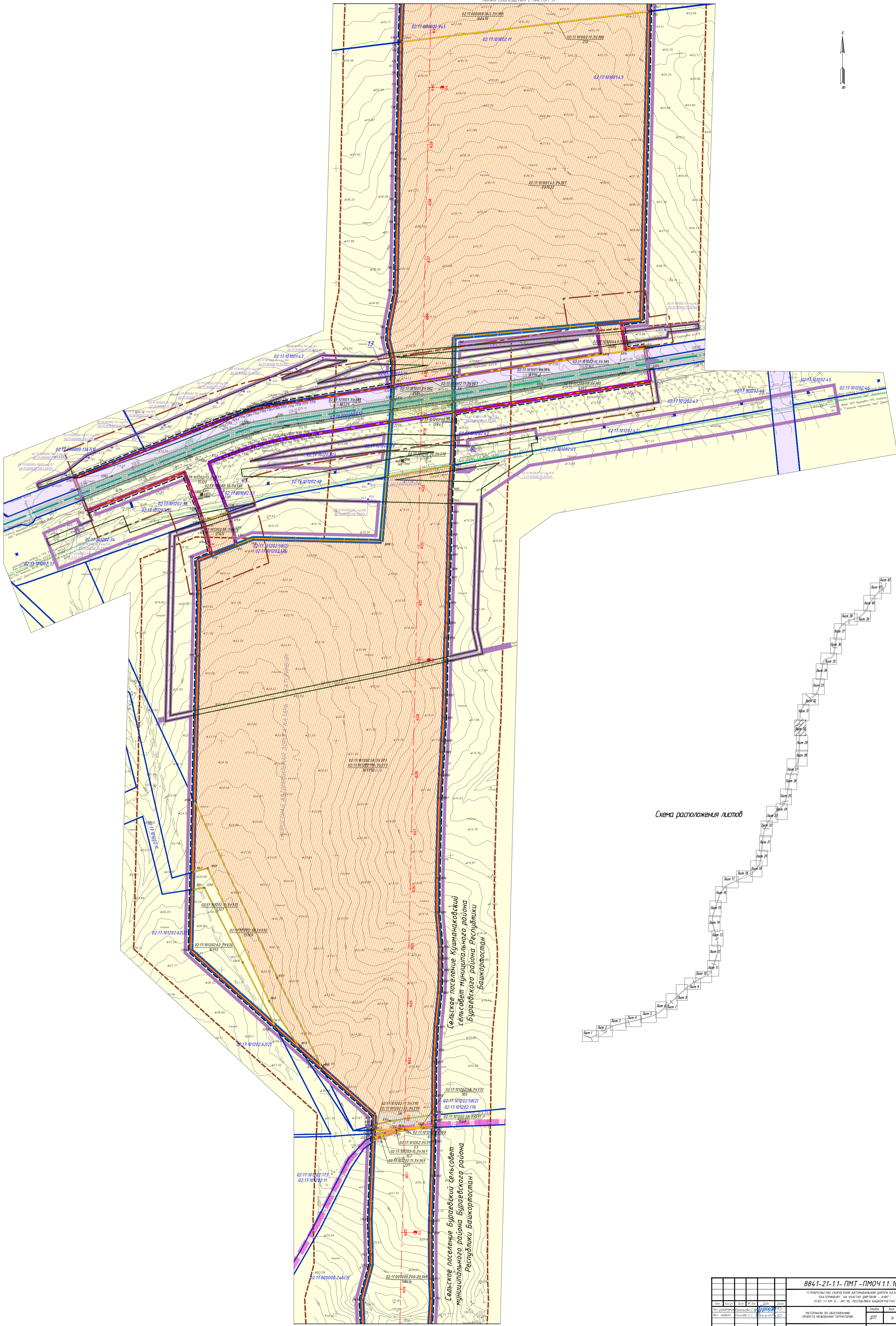
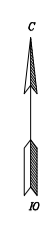
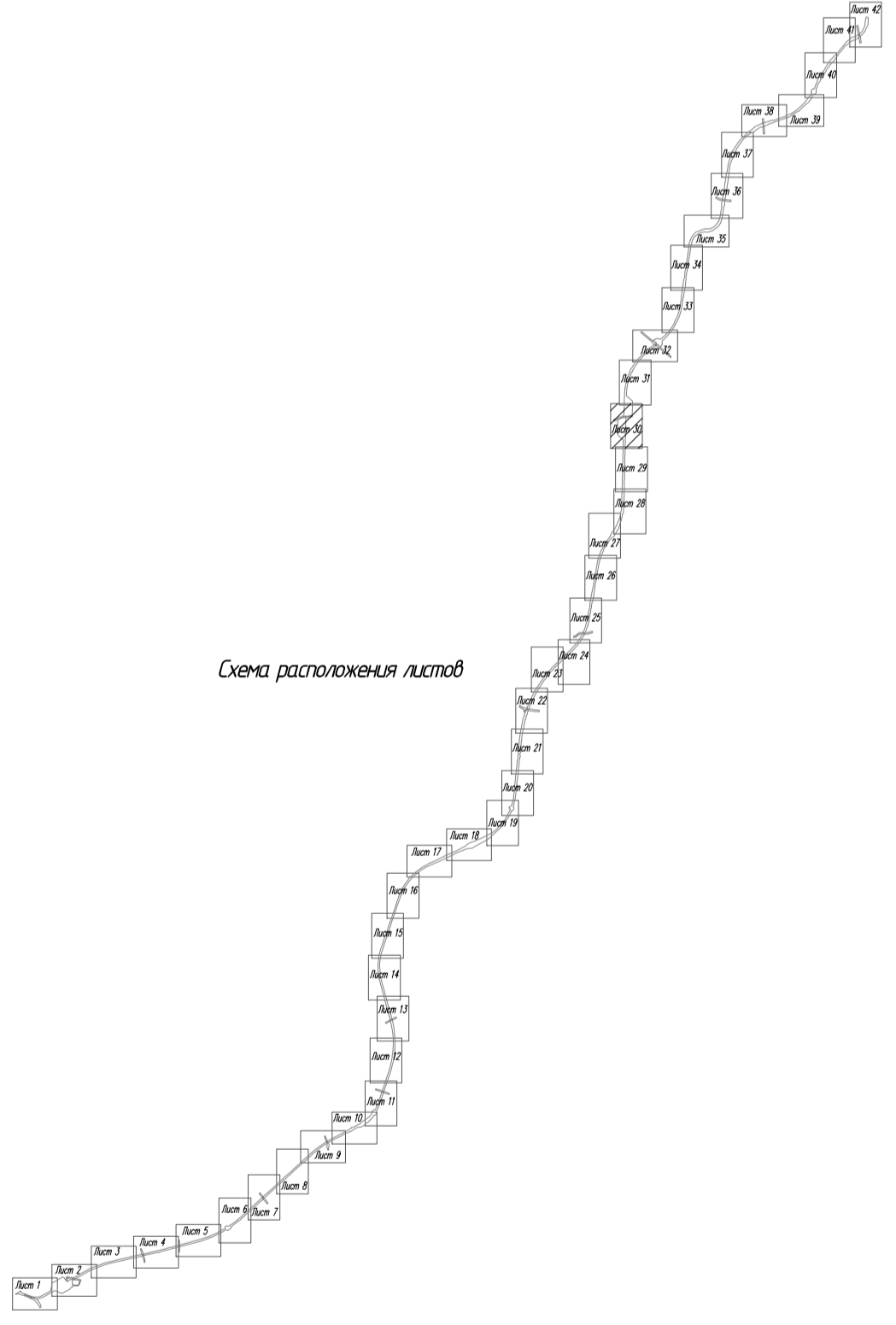


Схема расположения листов

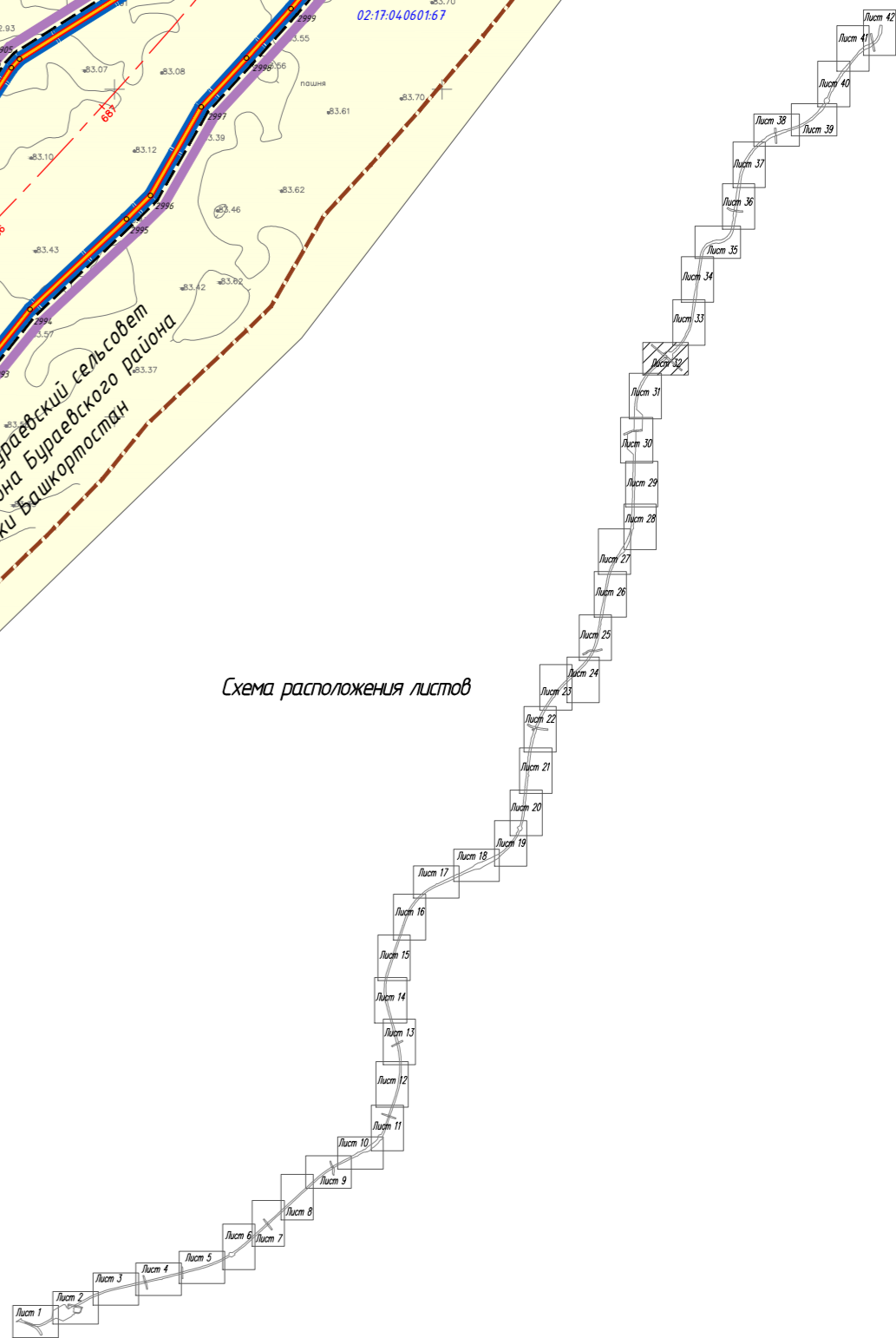
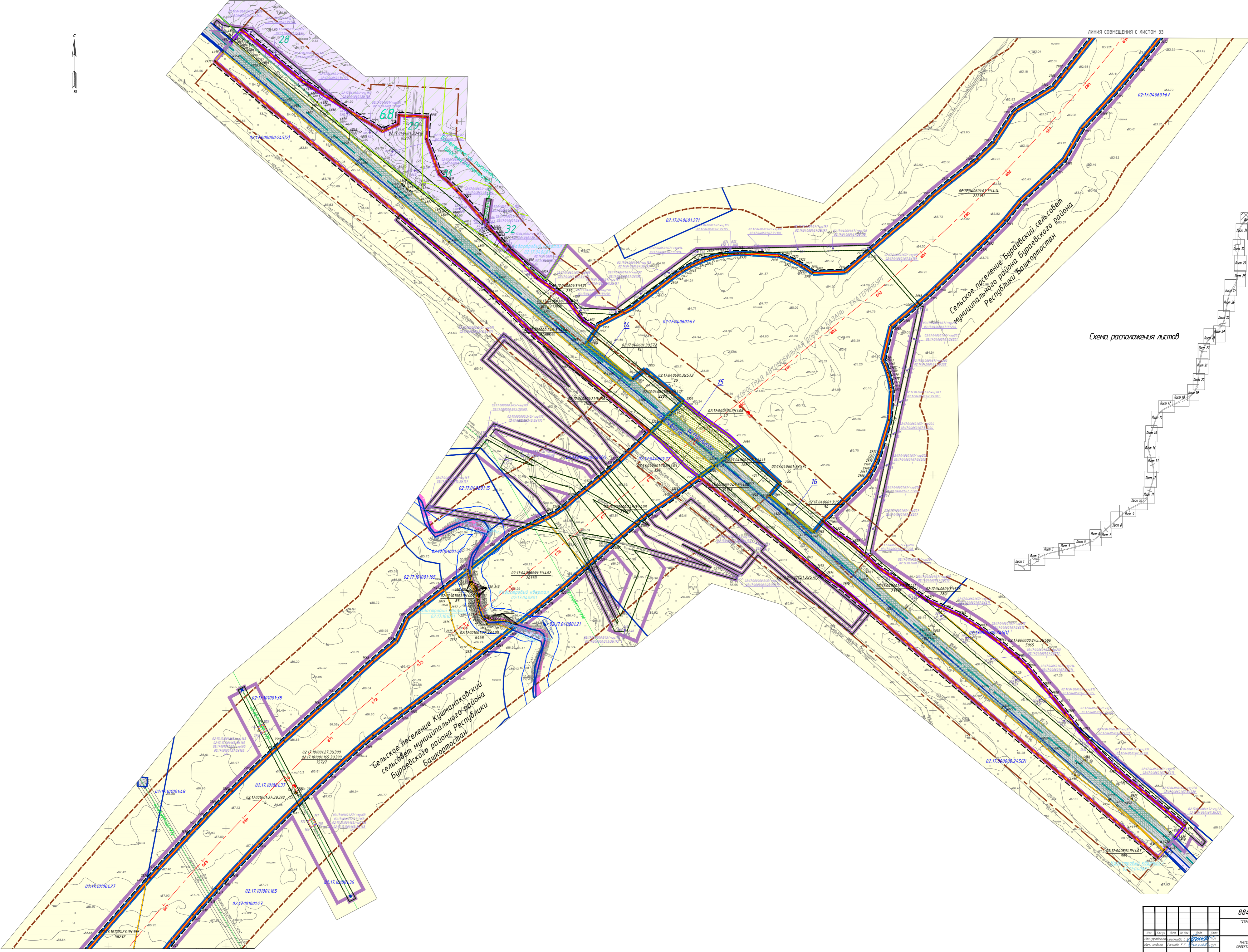


Сельское поселение Кушмановский  
муниципального района  
Бураевского района Республики  
Башкортостан

Сельское поселение Бураевский  
муниципального района Бураевского района  
Республики Башкортостан

				8841-21-1.1- ПМТ -ПМОЧ 1.1.10.30		
				"СТРОИТЕЛЬСТВО СКОРОСТНОЙ АВТОМОБИЛЬНОЙ ДОРОГИ КАЗАНЬ -		
				СЯКТИНОВСКИЙ, НА ЧАСТИ ЗЕМЕЛЬ - ЛОТ 7 -		
				3140111 кв. 5 - кв. № 10, Республика Башкортостан"		
Исполн.	Маслов И.В.	Инж.	02.17.10.10202.11	Листы	Лист	Листы
Чел. ответ.	Роздоба Е.С.	Инж.	02.17.10.10202.11	ДПТ	№	42
				МАТЕРИАЛЫ ПО ОСВОБОЖДЕНИЮ		
				ПРОЕКТА МЕЖДУНАР. ТЕРРИТОРИИ		
				ЧЕРТЕЖ РЕКОНСТРУКЦИИ ТЕРРИТОРИИ		
				(ПЛАТОНОВЫЙ ПО ОСВОБОЖДЕНИЮ)		
				Листов 1200		





ЛИНИЯ СОВМЕЩЕНИЯ С ЛИСТОМ 31

8841-21-1.1- ПМТ -ПМОЧ 1.1. 10.32			
"Строительство скоростной автомобильной дороги Казань - Екатеринбург" на участке "Бурлево - Ачит"			
3740 11 км 0 - км 00 Республика Башкортостан			
Исполнитель	ПМТ	Листы	Лист
Исполнитель	ПМТ	Листы	Лист
Исполнитель	ПМТ	Листы	Лист
МАТЕРИАЛЫ ПО ОСВОБОЖДЕНИЮ ПЛОЩАДИ НЕЖЕЛЕЗНОЙ ТЕРРИТОРИИ		Листы	Лист
ЧЕРТЕЖ НЕЖЕЛЕЗНОЙ ТЕРРИТОРИИ (МАТЕРИАЛЫ ПО ОСВОБОЖДЕНИЮ)		Листы	Лист
Рисунки 1:300		Листы	Лист



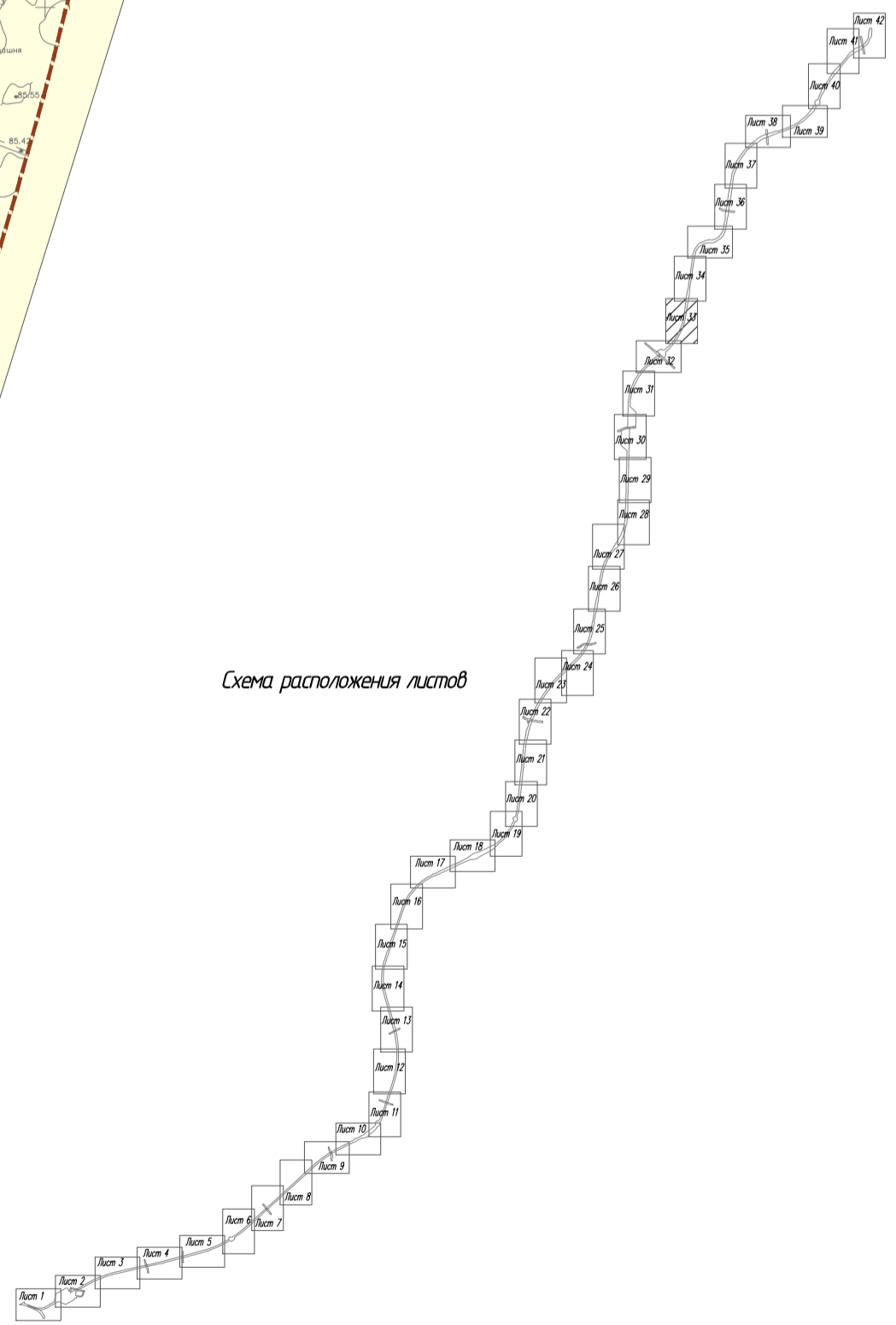
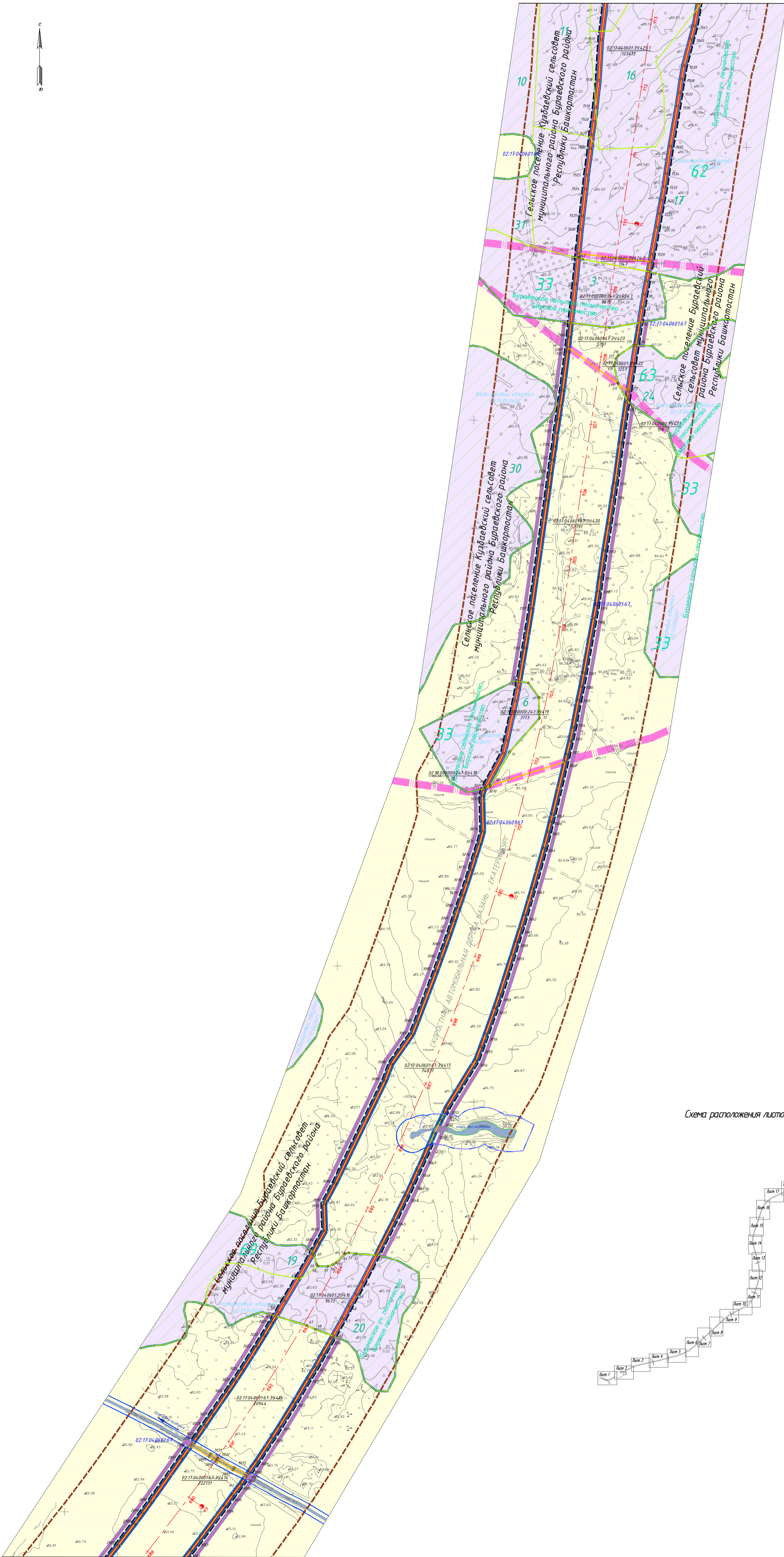


Схема расположения листов

		8841-21-1.1- ПМТ -ПМОЧ 1.1. 10.33	
"СТРОИТЕЛЬСТВО СКОРОСТНОЙ АВТОМОБИЛЬНОЙ ДОРОГИ КАЗАНЬ - ЕКАТЕРИНБУРГ" НА УЧАСТКЕ ЗЕМЕЛЬ - ЛИСТ 7			
31401 11 кв. 0 - 01 кв. 02, Республика Башкортостан			
Исполнитель	Инженер	Лист	Лист
И.И.И.	И.И.И.	35	42
Проверил	Инженер	Материалы по обоснованию проекта межевания территории	
И.И.И.	И.И.И.	Чертеж межевания территории (плановый по обоснованию)	
		Листов 1200	
		АВТОДОП	