

**Акционерное общество  
«Научно-исследовательский и проектный институт гражданского  
строительства, благоустройства и городского дизайна «Моспроект-3»  
АО «Моспроект-3»**



**Г Р У П П А К О М П А Н И Й  
МОСПРОЕКТ-3**

**Свидетельство № СРО-П-132-01022010 от 24.06.2019г.**

**Заказчик – Государственная компания «Российские автомобильные дороги»**

***Строительство скоростной автомобильной дороги Казань –  
Екатеринбург на участке Дюртюли – Ачит***

**этап 1.1 км 0 – км 90  
Республика Башкортостан**

## **ПРОЕКТ ПЛАНИРОВКИ ТЕРРИТОРИИ**

**Основная часть проекта межевания территории  
Раздел 1. Проект межевания территории. Графическая часть**

**Том 1.1.12**

**Часть 12. Проект межевания территории. Графическая часть  
Сельское поселение Ванышевский сельсовет  
муниципального района Бураевского района**

**8841-21-1.1-ПМТ-ПМОЧ1.1.12**

Акционерное общество  
«Научно-исследовательский и проектный институт гражданского  
строительства, благоустройства и городского дизайна «Моспроект-3»  
АО «Моспроект-3»

*Строительство скоростной автомобильной дороги Казань –  
Екатеринбург на участке Дюртюли – Ачит*

этап 1.1 км 0 – км 90  
Республика Башкортостан

**ПРОЕКТ МЕЖЕВАНИЯ ТЕРРИТОРИИ**

**Основная часть проекта межевания территории  
Раздел 1. Проект межевания территории. Графическая часть**

**Том 1.1.12**

**Часть 12. Проект межевания территории. Графическая часть.  
Сельское поселение Ваньшевский сельсовет  
муниципального района Бураевского района**

**8841-21-1.1- ПМТ-ПМОЧ1.1.12**

Руководитель Дирекции  
по проектированию №2



Т.И. Гушляк

Комплексный главный  
инженер проекта

А.В. Федосеев

|                |  |  |  |
|----------------|--|--|--|
| Согласовано    |  |  |  |
|                |  |  |  |
| Взам. инв. №   |  |  |  |
|                |  |  |  |
| Подпись и дата |  |  |  |
|                |  |  |  |
| Инв. № подл.   |  |  |  |
|                |  |  |  |



**СТРОИТЕЛЬСТВО СКОРОСТНОЙ АВТОМОБИЛЬНОЙ ДОРОГИ  
КАЗАНЬ – ЕКАТЕРИНБУРГ НА УЧАСТКЕ ДЮРТЮЛИ – АЧИТ**

**Строительство скоростной автомобильной дороги Казань –  
Екатеринбург на участке Дюртюли – Ачит  
этап 1.1 км 0 – км 90  
Республика Башкортостан**

**Проект межевания территории  
Основная часть проекта межевания территории  
Раздел 1. Проект межевания территории. Графическая часть**

**Том 1.1.12**

**Часть 12. Проект межевания территории. Графическая часть.  
Сельское поселение Ваньшевский сельсовет  
муниципального района Бураевского района**

**8841-21-1.1-ПМТ-ПМОЧ1.1.12**

**Генеральный директор**

**Комплексный ГИП**



**Ю.А. Орленко**

**О.Н. Андреева**

**Санкт-Петербург  
2021**



ИНН 7710946388 КПП 770901001 ОГРН 1137746777871  
Россия, 127006, г. Москва, Страстной бульвар, д. 9, эт. 3 пом. XV ком. 7  
Тел.: +7 (495) 775-99-20, post@avtodor-eng.ru, www.avtodor-eng.ru

---

## **ПРОЕКТ МЕЖЕВАНИЯ ТЕРРИТОРИИ ЛИНЕЙНОГО ОБЪЕКТА**

**«Строительство скоростной автомобильной дороги Казань – Екатеринбург на участке Дюртюли – Ачит», этап 1.1. км 0 – км 90, Республика Башкортостан»**

**Проект межевания территории  
Основная часть проекта межевания территории  
Раздел 1. Проект межевания территории. Графическая часть**

**ТОМ 1.1.12**

**Часть 12. Проект межевания территории. Графическая часть  
Сельское поселение Ваньшевский сельсовет  
муниципального района Бураевского района**

**8841-21-1.1-ПМТ-ПМОЧ1.1.12**

Генеральный директор

Начальник управления  
территориального планирования



К.В. Могильный

Е.Ю. Погоньева

**Москва 2021**

СОСТАВ АВТОРСКОГО КОЛЛЕКТИВА  
ПРОЕКТА МЕЖЕВАНИЯ ТЕРРИТОРИИ ЛИНЕЙНОГО ОБЪЕКТА  
«Строительство скоростной автомобильной дороги Казань – Екатеринбург на участке  
Дюртюли – Ачит», этап 1.1 км 0 – км 90, Республика Башкортостан»

Начальник управления  
территориального планирования



(подпись)

Погоньева Е.Ю.

Начальник отдела  
территориального планирования



(подпись)

Рачкова Е.С.

Главный специалист отдела  
территориального планирования



(подпись)

Копейкина О.М.


Главный специалист отдела подготовки  
исходно-разрешительной документации



(подпись)

Минубаева Ю.Р.

Ведущий специалист отдела  
территориального планирования



(подпись)

Жарикова М.С.

Специалист отдела подготовки  
исходно-разрешительной документации



(подпись)

Янин Т.С.

## СОДЕРЖАНИЕ

|  |    |
|--|----|
| 1. Состав документации по планировке территории (лист 1 – лист 14).....            | 7  |
| 2. Условные обозначения, М 1:2000 .....  | 21 |
| 3. Чертеж межевания территории (материалы по обоснованию). Лист 35. М 1:2000 ..... | 22 |
| 4. Чертеж межевания территории (материалы по обоснованию). Лист 36. М 1:2000 ..... | 23 |
| 5. Чертеж межевания территории (материалы по обоснованию). Лист 37. М 1:2000 ..... | 24 |
| 6. Чертеж межевания территории (материалы по обоснованию). Лист 38. М 1:2000 ..... | 25 |
| 7. Чертеж межевания территории (материалы по обоснованию). Лист 39. М 1:2000 ..... | 26 |
| 8. Чертеж межевания территории (материалы по обоснованию). Лист 40. М 1:2000 ..... | 27 |

**Строительство скоростной автомобильной дороги Казань – Екатеринбург на участке Дюртюли – Ачит**

| Номер тома  | Обозначение               | Наименование   | Примечание                |
|---|---------------------------|--|---------------------------|
| <b>Строительство скоростной автомобильной дороги Казань – Екатеринбург на участке Дюртюли – Ачит», этап 1.1 км 0 – км 90, Республика Башкортостан</b> |                           |  |                           |
| <b>Проект планировки территории</b>   |                           |  |                           |
| <b>1. Основная часть проекта планировки территории</b>  |                           |  |                           |
| <b>Раздел 1. «Проект планировки территории. Графическая часть»</b>  |                           |  |                           |
| Том 1.1.1   | 8841-21-1.1-ППТ-ППОЧ1.1.1 | <b>Часть 1.</b> Чертежи красных линий. Муниципальный район Дюртюлинский район  | АО «Петербургские дороги» |
| Том 1.1.2   | 8841-21-1.1-ППТ-ППОЧ1.1.2 | <b>Часть 2.</b> Чертежи красных линий. Муниципальный район Бураевский район  | АО «Петербургские дороги» |
| Том 1.1.3   | 8841-21-1.1-ППТ-ППОЧ1.1.3 | <b>Часть 3.</b> Чертежи границ зон планируемого размещения линейных объектов, совмещенный с чертежом границ зон планируемого размещения линейных объектов, подлежащих реконструкции в связи с изменением их местоположения (автомобильных дорог). Муниципальный район Дюртюлинский район | АО «Петербургские дороги» |
| Том 1.1.4   | 8841-21-1.1-ППТ-ППОЧ1.1.4 | <b>Часть 4.</b> Чертежи границ зон планируемого размещения линейных объектов, совмещенный с чертежом границ зон планируемого размещения линейных объектов, подлежащих реконструкции в связи с изменением их местоположения (автомобильных дорог). Муниципальный район Бураевский район   | АО «Петербургские дороги» |
| Том 1.1.5   | 8841-21-1.1-ППТ-ППОЧ1.1.5 | <b>Часть 5.</b> Чертежи границ зон планируемого размещения линейных объектов, подлежащих реконструкции в связи с изменением их местоположения (инженерных сетей и сооружений). Муниципальный район Дюртюлинский район  | АО «Петербургские дороги» |
| Том 1.1.6   | 8841-21-1.1-ППТ-ППОЧ1.1.6 | <b>Часть 6.</b> Чертежи границ зон планируемого размещения линейных объектов, подлежащих реконструкции в связи с изменением их местоположения (инженерных сетей и сооружений). Муниципальный район Бураевский район  | АО «Петербургские дороги» |

Согласовано

Взам. инв. №

Подпись и дата

Инв. № подл.

8841-21-1.1-СП

| Изм.       | Кол.уч. | Лист       | №док. | Подпись | Дата  |
|------------|---------|------------|-------|---------|-------|
| Разработал |         | Кудрявцева |       |         | 10.21 |
| Н.Контр.   |         | Кузнецов   |       |         | 10.21 |
| КГИП       |         | Андреева   |       |         | 10.21 |

Состав документации  
по планировке территории

| Стадия | Лист | Листов |
|--------|------|--------|
| ДПТ    | 1    | 14     |



**Строительство скоростной автомобильной дороги Казань –  
Екатеринбург на участке Дюртюли – Ачит**

**Раздел 2. «Положение о размещении линейных объектов»**

|           |                               |  |                                 |
|-----------|-------------------------------|--|---------------------------------|
| Том 1.2.1 | 8841-21-1.1-ППТ-<br>ППОЧ1.2.1 | <b>Часть 1.</b> Положение о размещении линейных объектов | АО<br>«Петербургские<br>дороги» |
|-----------|-------------------------------|--|---------------------------------|

**2. Материалы по обоснованию проекта планировки территории**

**Раздел 3. «Материалы по обоснованию проекта планировки территории.  
Графическая часть»**

|           |                               |  |                                 |
|-----------|-------------------------------|--|---------------------------------|
| Том 2.3.1 | 8841-21-1.1-ППТ-<br>ППМО2.3.1 | <b>Часть 1.</b> Схема расположения элементов планировочной структуры. Схема использования территории в период подготовки проекта планировки территории. Муниципальный район Дюртюлинский район   | АО<br>«Петербургские<br>дороги» |
| Том 2.3.2 | 8841-21-1.1-ППТ-<br>ППМО2.3.2 | <b>Часть 2.</b> Схема расположения элементов планировочной структуры. Схема использования территории в период подготовки проекта планировки территории. Муниципальный район Бураевский район   | АО<br>«Петербургские<br>дороги» |
| Том 2.3.3 | 8841-21-1.1-ППТ-<br>ППМО2.3.3 | <b>Часть 3.</b> Схема организации улично-дорожной сети и движения транспорта. Муниципальный район Дюртюлинский район   | АО<br>«Петербургские<br>дороги» |
| Том 2.3.4 | 8841-21-1.1-ППТ-<br>ППМО2.3.4 | <b>Часть 4.</b> Схема организации улично-дорожной сети и движения транспорта. Муниципальный район Бураевский район   | АО<br>«Петербургские<br>дороги» |
| Том 2.3.5 | 8841-21-1.1-ППТ-<br>ППМО2.3.5 | <b>Часть 5.</b> Схема вертикальной планировки территории. Схема инженерной подготовки и инженерной защиты территории. Муниципальный район Дюртюлинский район   | АО<br>«Петербургские<br>дороги» |
| Том 2.3.6 | 8841-21-1.1-ППТ-<br>ППМО2.3.6 | <b>Часть 6.</b> Схема вертикальной планировки территории. Схема инженерной подготовки и инженерной защиты территории. Муниципальный район Бураевский район   | АО<br>«Петербургские<br>дороги» |
| Том 2.3.7 | 8841-21-1.1-ППТ-<br>ППМО2.3.7 | <b>Часть 7.</b> Схема границ зон с особыми условиями использования территорий, особо охраняемых природных территорий, лесничеств, границ территорий объектов культурного наследия. Схема границ территорий, подверженных риску возникновения чрезвычайных ситуаций природного и техногенного характера (пожар, взрыв, химическое, радиоактивное заражение, затопление, подтопление, оползень, карсты, эрозия и т.д. Муниципальный район Дюртюлинский район | АО<br>«Петербургские<br>дороги» |

|               |                |              |
|---------------|----------------|--------------|
| Инва. № подл. | Подпись и дата | Взам. инв. № |
|               |                |              |

|      |         |      |        |         |      |                |           |
|------|---------|------|--------|---------|------|----------------|-----------|
| Изм. | Кол.уч. | Лист | № док. | Подпись | Дата | 8841-21-1.1-СП | Лист<br>2 |
|------|---------|------|--------|---------|------|----------------|-----------|



**Строительство скоростной автомобильной дороги Казань –  
Екатеринбург на участке Дюртюли – Ачит**

|            |                                |  |                              |
|------------|--------------------------------|--|------------------------------|
| Том 2.3.8  | 8841-21-1.1-ППТ-<br>ППМО2.3.8  | <b>Часть 8.</b> Схема границ зон с особыми условиями использования территорий, особо охраняемых природных территорий, лесничеств, границ территорий объектов культурного наследия. Схема границ территорий, подверженных риску возникновения чрезвычайных ситуаций природного и техногенного характера (пожар, взрыв, химическое, радиоактивное заражение, затопление, подтопление, оползень, карсты, эрозия и т.д. Муниципальный район Бураевский район | АО<br>«Петербургские дороги» |
| Том 2.3.9  | 8841-21-1.1-ППТ-<br>ППМО2.3.9  | <b>Часть 9.</b> Схема конструктивных и планировочных решений. Муниципальный район Дюртюлинский район   | АО<br>«Петербургские дороги» |
| Том 2.3.10 | 8841-21-1.1-ППТ-<br>ППМО2.3.10 | <b>Часть 10.</b> Схема конструктивных и планировочных решений. Муниципальный район Бураевский район  | АО<br>«Петербургские дороги» |

**Раздел 4. «Материалы по обоснованию проекта планировки территории.  
Пояснительная записка»**

|           |                               |                                       |                              |
|-----------|-------------------------------|---------------------------------------|------------------------------|
| Том 2.4.1 | 8841-21-1.1-ППТ-<br>ППМО2.4.1 | <b>Часть 1.</b> Пояснительная записка | АО<br>«Петербургские дороги» |
|-----------|-------------------------------|---------------------------------------|------------------------------|

**Проект межевания территории**

**1. Основная часть проекта межевания территории**

**Раздел 1. «Проект межевания территории. Графическая часть»**

|           |                               |  |   |
|-----------|-------------------------------|--|---|
| Том 1.1.1 | 8841-21-1.1-ПМТ-<br>ПМОЧ1.1.1 | <b>Часть 1.</b> Проект межевания территории. Графическая часть. Сельское поселение Такарликовский сельсовет муниципального района Дюртюлинского района   | АО<br>«Петербургские дороги»/<br>ООО «Автодор-Инжиниринг» |
| Том 1.1.2 | 8841-21-1.1-ПМТ-<br>ПМОЧ1.1.2 | <b>Часть 2.</b> Проект межевания территории. Графическая часть. Сельское поселение Таймурзинский сельсовет муниципального района Дюртюлинского района    | АО<br>«Петербургские дороги»/<br>ООО «Автодор-Инжиниринг» |
| Том 1.1.3 | 8841-21-1.1-ПМТ-<br>ПМОЧ1.1.3 | <b>Часть 3.</b> Проект межевания территории. Графическая часть. Сельское поселение Суккуловский сельсовет муниципального района Дюртюлинского района     | АО<br>«Петербургские дороги»/<br>ООО «Автодор-Инжиниринг» |
| Том 1.1.4 | 8841-21-1.1-ПМТ-<br>ПМОЧ1.1.4 | <b>Часть 4.</b> Проект межевания территории. Графическая часть. Сельское поселение Учпилинский сельсовет муниципального района Дюртюлинского района      | АО<br>«Петербургские дороги»/<br>ООО «Автодор-Инжиниринг» |
| Том 1.1.5 | 8841-21-1.1-ПМТ-<br>ПМОЧ1.1.5 | <b>Часть 5.</b> Проект межевания территории. Графическая часть. Сельское поселение Староянтузовский сельсовет муниципального района Дюртюлинского района | АО<br>«Петербургские дороги»/<br>ООО «Автодор-Инжиниринг» |

|      |         |      |        |         |      |
|------|---------|------|--------|---------|------|
| Изм. | Кол.уч. | Лист | № док. | Подпись | Дата |
|      |         |      |        |         |      |

8841-21-1.1-СП

Лист

3

**Строительство скоростной автомобильной дороги Казань –  
Екатеринбург на участке Дюртюли – Ачит**

|   |                            |  |  |
|---|----------------------------|--|--|
| Том 1.1.6   | 8841-21-1.1-ПМТ-ПМОЧ1.1.6  | <b>Часть 6.</b> Проект межевания территории. Графическая часть. Сельское поселение Вострецовский сельсовет муниципального района Бураевского района  | АО «Петербургские дороги»/<br>ООО «Автодор-Инжиниринг» |
| Том 1.1.7   | 8841-21-1.1-ПМТ-ПМОЧ1.1.7  | <b>Часть 7.</b> Проект межевания территории. Графическая часть. Сельское поселение Бардаковский сельсовет муниципального района Бураевского района   | АО «Петербургские дороги»/<br>ООО «Автодор-Инжиниринг» |
| Том 1.1.8   | 8841-21-1.1-ПМТ-ПМОЧ1.1.8  | <b>Часть 8.</b> Проект межевания территории. Графическая часть. Сельское поселение Каинлыковский сельсовет муниципального района Бураевского района  | АО «Петербургские дороги»/<br>ООО «Автодор-Инжиниринг» |
| Том 1.1.9   | 8841-21-1.1-ПМТ-ПМОЧ1.1.9  | <b>Часть 9.</b> Проект межевания территории. Графическая часть. Сельское поселение Кушманаковский сельсовет муниципального района Бураевского района | АО «Петербургские дороги»/<br>ООО «Автодор-Инжиниринг» |
| Том 1.1.10  | 8841-21-1.1-ПМТ-ПМОЧ1.1.10 | <b>Часть 10.</b> Проект межевания территории. Графическая часть. Сельское поселение Бураевский сельсовет муниципального района Бураевского района    | АО «Петербургские дороги»/<br>ООО «Автодор-Инжиниринг» |
| Том 1.1.11  | 8841-21-1.1-ПМТ-ПМОЧ1.1.11 | <b>Часть 11.</b> Проект межевания территории. Графическая часть. Сельское поселение Кузбаевский сельсовет муниципального района Бураевского района   | АО «Петербургские дороги»/<br>ООО «Автодор-Инжиниринг» |
| Том 1.1.12  | 8841-21-1.1-ПМТ-ПМОЧ1.1.12 | <b>Часть 12.</b> Проект межевания территории. Графическая часть. Сельское поселение Ваньшевский сельсовет муниципального района Бураевского района   | АО «Петербургские дороги»/<br>ООО «Автодор-Инжиниринг» |
| Том 1.1.13  | 8841-21-1.1-ПМТ-ПМОЧ1.1.13 | <b>Часть 13.</b> Проект межевания территории. Графическая часть. Сельское поселение Тепляковский сельсовет муниципального района Бураевского района  | АО «Петербургские дороги»/<br>ООО «Автодор-Инжиниринг» |
| <b>Раздел 2. «Проект межевания территории. Текстовая часть»</b> |                            |  |  |
| Том 1.2.1   | 8841-21-1.1-ПМТ-ПМОЧ1.2.1  | Часть 1. Проект межевания территории. Текстовая часть  | АО «Петербургские дороги»/<br>ООО «Автодор-Инжиниринг» |
| Том 1.2.2   | 8841-21-1.1-ПМТ-ПМОЧ1.2.2. | Часть 2. Проект межевания территории. Текстовая часть  | АО «Петербургские дороги»/<br>ООО «Автодор-Инжиниринг» |

|               |                |              |
|---------------|----------------|--------------|
| Инов. № подл. | Подпись и дата | Взам. инв. № |
|               |                |              |

|      |         |      |        |         |      |
|------|---------|------|--------|---------|------|
| Изм. | Кол.уч. | Лист | № док. | Подпись | Дата |
|      |         |      |        |         |      |

8841-21-1.1-СП

Лист

4

**Строительство скоростной автомобильной дороги Казань –  
Екатеринбург на участке Дюртюли – Ачит**

**2. Материалы по обоснованию проекта межевания территории**

**Раздел 3. «Материалы по обоснованию проекта межевания территории.  
Графическая часть»**

|           |                            |  |   |
|-----------|----------------------------|--|---|
| Том 2.3.1 | 8841-21-1.1-ПМТ-ПММО.2.3.1 | <b>Часть 1.</b> Материалы по обоснованию проекта межевания территории. Графическая часть. Сельское поселение Такарликовский сельсовет муниципального района Дюртюлинского района   | АО «Петербургские дороги»/ ООО «Автодор-Инжиниринг» |
| Том 2.3.2 | 8841-21-1.1-ПМТ-ПММО.2.3.2 | <b>Часть 2.</b> Материалы по обоснованию проекта межевания территории. Графическая часть. Сельское поселение Таймурзинский сельсовет муниципального района Дюртюлинского района    | АО «Петербургские дороги»/ ООО «Автодор-Инжиниринг» |
| Том 2.3.3 | 8841-21-1.1-ПМТ-ПММО.2.3.3 | <b>Часть 3.</b> Материалы по обоснованию проекта межевания территории. Графическая часть. Сельское поселение Суккуловский сельсовет муниципального района Дюртюлинского района     | АО «Петербургские дороги»/ ООО «Автодор-Инжиниринг» |
| Том 2.3.4 | 8841-21-1.1-ПМТ-ПММО.2.3.4 | <b>Часть 4.</b> Материалы по обоснованию проекта межевания территории. Графическая часть. Сельское поселение Учпилинский сельсовет муниципального района Дюртюлинского района      | АО «Петербургские дороги»/ ООО «Автодор-Инжиниринг» |
| Том 2.3.5 | 8841-21-1.1-ПМТ-ПММО.2.3.5 | <b>Часть 5.</b> Материалы по обоснованию проекта межевания территории. Графическая часть. Сельское поселение Староянтузовский сельсовет муниципального района Дюртюлинского района | АО «Петербургские дороги»/ ООО «Автодор-Инжиниринг» |
| Том 2.3.6 | 8841-21-1.1-ПМТ-ПММО.2.3.6 | <b>Часть 6.</b> Материалы по обоснованию проекта межевания территории. Графическая часть. Сельское поселение Вострецовский сельсовет муниципального района Бураевского района      | АО «Петербургские дороги»/ ООО «Автодор-Инжиниринг» |
| Том 2.3.7 | 8841-21-1.1-ПМТ-ПММО.2.3.7 | <b>Часть 7.</b> Материалы по обоснованию проекта межевания территории. Графическая часть. Сельское поселение Бардаковский сельсовет муниципального района Бураевского района       | АО «Петербургские дороги»/ ООО «Автодор-Инжиниринг» |
| Том 2.3.8 | 8841-21-1.1-ПМТ-ПММО.2.3.8 | <b>Часть 8.</b> Материалы по обоснованию проекта межевания территории. Графическая часть. Сельское поселение Каинлыковский сельсовет муниципального района Бураевского района      | АО «Петербургские дороги»/ ООО «Автодор-Инжиниринг» |
| Том 2.3.9 | 8841-21-1.1-ПМТ-ПММО.2.3.9 | <b>Часть 9.</b> Материалы по обоснованию проекта межевания территории. Графическая часть. Сельское поселение Кушманаковский сельсовет муниципального района Бураевского района     | АО «Петербургские дороги»/ ООО «Автодор-Инжиниринг» |

|               |                |              |
|---------------|----------------|--------------|
| Интв. № подл. | Подпись и дата | Взам. инв. № |
|               |                |              |

|      |         |      |        |         |      |
|------|---------|------|--------|---------|------|
| Изм. | Кол.уч. | Лист | № док. | Подпись | Дата |
|      |         |      |        |         |      |

8841-21-1.1-СП

Лист

5

**Строительство скоростной автомобильной дороги Казань –  
Екатеринбург на участке Дюртюли – Ачит**

|            |                                 |   |   |
|------------|---------------------------------|---|---|
| Том 2.3.10 | 8841-21-1.1-ПМТ-<br>ПММО.2.3.10 | <b>Часть 10.</b> Материалы по обоснованию проекта межевания территории. Графическая часть. Сельское поселение Бураевский сельсовет муниципального района Бураевского района   | АО<br>«Петербургские дороги»/<br>ООО «Автодор-Инжиниринг» |
| Том 2.3.11 | 8841-21-1.1-ПМТ-<br>ПММО.2.3.11 | <b>Часть 11.</b> Материалы по обоснованию проекта межевания территории. Графическая часть. Сельское поселение Кузбаевский сельсовет муниципального района Бураевского района  | АО<br>«Петербургские дороги»/<br>ООО «Автодор-Инжиниринг» |
| Том 2.3.12 | 8841-21-1.1-ПМТ-<br>ПММО.2.3.12 | <b>Часть 12.</b> Материалы по обоснованию проекта межевания территории. Графическая часть. Сельское поселение Ваньшевский сельсовет муниципального района Бураевского района  | АО<br>«Петербургские дороги»/<br>ООО «Автодор-Инжиниринг» |
| Том 2.3.13 | 8841-21-1.1-ПМТ-<br>ПММО.2.3.13 | <b>Часть 13.</b> Материалы по обоснованию проекта межевания территории. Графическая часть. Сельское поселение Тепляковский сельсовет муниципального района Бураевского района | АО<br>«Петербургские дороги»/<br>ООО «Автодор-Инжиниринг» |

**Раздел 4. «Материалы по обоснованию проекта межевания территории.  
Пояснительная записка»**

|           |                               |  |   |
|-----------|-------------------------------|--|---|
| Том 2.4.1 | 8841-21-1.1-ПМТ-<br>ПММО2.4.1 | <b>Часть 1.</b> Материалы по обоснованию проекта межевания территории. Пояснительная записка.                                      | АО<br>«Петербургские дороги»/<br>ООО «Автодор-Инжиниринг» |
| Том 2.4.2 | 8841-21-1.1-ПМТ-<br>ПММО2.4.2 | <b>Часть 2.</b> Материалы по обоснованию проекта межевания территории. Приложения (письма, приказы, распоряжения, иные материалы). | АО<br>«Петербургские дороги»/<br>ООО «Автодор-Инжиниринг» |
| Том 2.4.3 | 8841-21-1.1-ПМТ-<br>ПММО2.4.3 | <b>Часть 3.</b> Материалы по обоснованию проекта межевания территории. Приложения. (письма, приказы, распоряжения, иные материалы) | АО<br>«Петербургские дороги»/<br>ООО «Автодор-Инжиниринг» |
| Том 2.4.4 | 8841-21-1.1-ПМТ-<br>ПММО2.4.4 | <b>Часть 4.</b> Материалы по обоснованию проекта межевания территории. Приложения. (письма, приказы, распоряжения, иные материалы) | АО<br>«Петербургские дороги»/<br>ООО «Автодор-Инжиниринг» |

*Материалы на электронном носителе Том 2.4.4 – Том 2.4.41*

|           |                               |  |   |
|-----------|-------------------------------|--|---|
| Том 2.4.5 | 8841-21-1.1-ПМТ-<br>ПММО2.4.5 | <b>Часть 5.</b> Материалы по обоснованию проекта межевания территории. Приложения Кадастровые выписки (кад.квартал 02:17:000000) | АО<br>«Петербургские дороги»/<br>ООО «Автодор-Инжиниринг» |
| Том 2.4.6 | 8841-21-1.1-ПМТ-<br>ПММО2.4.6 | <b>Часть 6.</b> Материалы по обоснованию проекта межевания территории. Приложения Кадастровые выписки (кад.квартал 02:17:000000) | АО<br>«Петербургские дороги»/<br>ООО «Автодор-Инжиниринг» |

|                |  |
|----------------|--|
| Взам. инв. №   |  |
| Подпись и дата |  |
| Инв. № подл.   |  |

|      |         |      |        |         |      |                |      |
|------|---------|------|--------|---------|------|----------------|------|
| Изм. | Кол.уч. | Лист | № док. | Подпись | Дата | 8841-21-1.1-СП | Лист |
|      |         |      |        |         |      |                | 6    |

**Строительство скоростной автомобильной дороги Казань –  
Екатеринбург на участке Дюряули – Ачит**

|            |                            |  |   |
|------------|----------------------------|--|---|
|            |                            |  | Инжиниринг»   |
| Том 2.4.7  | 8841-21-1.1-ПМТ-ПММО2.4.7  | <b>Часть 7.</b> Материалы по обоснованию проекта межевания территории. Приложения Кадастровые выписки (кад.квартал 02:17:000000) | АО «Петербургские дороги»/ ООО «Автодор-Инжиниринг» |
| Том 2.4.8  | 8841-21-1.1-ПМТ-ПММО2.4.8  | <b>Часть 8.</b> Материалы по обоснованию проекта межевания территории. Приложения Кадастровые выписки (кад.квартал 02:17:000000) | АО «Петербургские дороги»/ ООО «Автодор-Инжиниринг» |
| Том 2.4.9  | 8841-21-1.1-ПМТ-ПММО2.4.9  | <b>Часть 9.</b> Материалы по обоснованию проекта межевания территории. Приложения (кад.квартал 02:17:000000)                     | АО «Петербургские дороги»/ ООО «Автодор-Инжиниринг» |
| Том 2.4.10 | 8841-21-1.1-ПМТ-ПММО2.4.10 | <b>Часть 10.</b> Материалы по обоснованию проекта межевания территории. Приложения (кад.квартал 02:17:000000)                    | АО «Петербургские дороги»/ ООО «Автодор-Инжиниринг» |
| Том 2.4.11 | 8841-21-1.1-ПМТ-ПММО2.4.11 | <b>Часть 11.</b> Материалы по обоснованию проекта межевания территории. Приложения (кад.квартал 02:17:000000)                    | АО «Петербургские дороги»/ ООО «Автодор-Инжиниринг» |
| Том 2.4.12 | 8841-21-1.1-ПМТ-ПММО2.4.12 | <b>Часть 12.</b> Материалы по обоснованию проекта межевания территории. Приложения (кад.квартал 02:17:000000)                    | АО «Петербургские дороги»/ ООО «Автодор-Инжиниринг» |
| Том 2.4.13 | 8841-21-1.1-ПМТ-ПММО2.4.13 | <b>Часть 13.</b> Материалы по обоснованию проекта межевания территории. Приложения (кад.квартал 02:17:000000)                    | АО «Петербургские дороги»/ ООО «Автодор-Инжиниринг» |
| Том 2.4.14 | 8841-21-1.1-ПМТ-ПММО2.4.14 | <b>Часть 14.</b> Материалы по обоснованию проекта межевания территории. Приложения (кад.квартал 02:17:000000)                    | АО «Петербургские дороги»/ ООО «Автодор-Инжиниринг» |
| Том 2.4.15 | 8841-21-1.1-ПМТ-ПММО2.4.15 | <b>Часть 15.</b> Материалы по обоснованию проекта межевания территории. Приложения (кад.квартал 02:17:000000)                    | АО «Петербургские дороги»/ ООО «Автодор-Инжиниринг» |
| Том 2.4.16 | 8841-21-1.1-ПМТ-ПММО2.4.16 | <b>Часть 16.</b> Материалы по обоснованию проекта межевания территории. Приложения (кад.квартал 02:17:000000)                    | АО «Петербургские дороги»/ ООО «Автодор-Инжиниринг» |
| Том 2.4.17 | 8841-21-1.1-ПМТ-ПММО2.4.17 | <b>Часть 17.</b> Материалы по обоснованию проекта межевания территории. Приложения (кад.квартал 02:17:000000)                    | АО «Петербургские дороги»/ ООО «Автодор-Инжиниринг» |
| Том 2.4.18 | 8841-21-1.1-ПМТ-ПММО2.4.18 | <b>Часть 18.</b> Материалы по обоснованию проекта межевания территории.  | АО «Петербургские                                   |

|              |                |              |
|--------------|----------------|--------------|
| Изм. № подл. | Подпись и дата | Взам. инв. № |
|              |                |              |

|      |         |      |       |         |      |
|------|---------|------|-------|---------|------|
| Изм. | Кол.уч. | Лист | №док. | Подпись | Дата |
|      |         |      |       |         |      |

8841-21-1.1-СП

Лист

7

**Строительство скоростной автомобильной дороги Казань –  
Екатеринбург на участке Дюряули – Ачит**

|            |                                |  |  |
|------------|--------------------------------|--|--|
|            |                                | Приложения (кад.квартал 02:17:000000)  | дороги»/<br>ООО «Автодор-<br>Инжиниринг»                         |
| Том 2.4.19 | 8841-21-1.1-ПМТ-<br>ПММО2.4.19 | <b>Часть 19.</b> Материалы по обоснованию проекта межевания территории. Приложения (кад.квартал 02:17:000000)  | АО<br>«Петербургские<br>дороги»/<br>ООО «Автодор-<br>Инжиниринг» |
| Том 2.4.20 | 8841-21-1.1-ПМТ-<br>ПММО2.4.20 | <b>Часть 20.</b> Материалы по обоснованию проекта межевания территории. Приложения (кад.квартал 02:17:000000)  | АО<br>«Петербургские<br>дороги»/<br>ООО «Автодор-<br>Инжиниринг» |
| Том 2.4.21 | 8841-21-1.1-ПМТ-<br>ПММО2.4.21 | <b>Часть 21.</b> Материалы по обоснованию проекта межевания территории. Приложения Кадастровые выписки (кад.кварталы 02:17:020701, 02:17:020702, 02:17:020703, 02:17:020801, 02:17:020802, 02:17:030501, 02:17:040601, 02:17:040801, 02:17:050703)                             | АО<br>«Петербургские<br>дороги»/<br>ООО «Автодор-<br>Инжиниринг» |
| Том 2.4.22 | 8841-21-1.1-ПМТ-<br>ПММО2.4.22 | <b>Часть 22.</b> Материалы по обоснованию проекта межевания территории. Приложения Кадастровые выписки (кад.кварталы 02:17:050801, 02:17:050802, 02:17:050803, 02:17:050901, 02:17:050902, 02:17:060802, 02:17:060901, 02:17:060903, 02:17:061002, 02:17:070902, 02:17:101001) | АО<br>«Петербургские<br>дороги»/<br>ООО «Автодор-<br>Инжиниринг» |
| Том 2.4.23 | 8841-21-1.1-ПМТ-<br>ПММО2.4.23 | <b>Часть 23.</b> Материалы по обоснованию проекта межевания территории. Приложения Кадастровые выписки (кад.кварталы 02:17:101002, 02:17:101202, 02:17:141303, 02:17:141501, 02:17:141502, 02:17:160701)   | АО<br>«Петербургские<br>дороги»/<br>ООО «Автодор-<br>Инжиниринг» |
| Том 2.4.24 | 8841-21-1.1-ПМТ-<br>ПММО2.4.24 | <b>Часть 24.</b> Материалы по обоснованию проекта межевания территории. Приложения Кадастровые выписки (кад.квартал 02:22:000000)  | АО<br>«Петербургские<br>дороги»/<br>ООО «Автодор-<br>Инжиниринг» |
| Том 2.4.25 | 8841-21-1.1-ПМТ-<br>ПММО2.4.25 | <b>Часть 25.</b> Материалы по обоснованию проекта межевания территории. Приложения Кадастровые выписки (кад.квартал 02:22:000000)  | АО<br>«Петербургские<br>дороги»/<br>ООО «Автодор-<br>Инжиниринг» |
| Том 2.4.26 | 8841-21-1.1-ПМТ-<br>ПММО2.4.26 | <b>Часть 26.</b> Материалы по обоснованию проекта межевания территории. Приложения Кадастровые выписки (кад.квартал 02:22:000000)  | АО<br>«Петербургские<br>дороги»/<br>ООО «Автодор-<br>Инжиниринг» |
| Том 2.4.27 | 8841-21-1.1-ПМТ-<br>ПММО2.4.27 | <b>Часть 27.</b> Материалы по обоснованию проекта межевания территории. Приложения Кадастровые выписки (кад.квартал 02:22:000000)  | АО<br>«Петербургские<br>дороги»/<br>ООО «Автодор-<br>Инжиниринг» |
| Том 2.4.28 | 8841-21-1.1-ПМТ-<br>ПММО2.4.28 | <b>Часть 28.</b> Материалы по обоснованию проекта межевания территории. Приложения Кадастровые выписки (кад.квартал 02:22:000000)  | АО<br>«Петербургские<br>дороги»/<br>ООО «Автодор-<br>Инжиниринг» |

|                |  |
|----------------|--|
| Взам. инв. №   |  |
| Подпись и дата |  |
| Инв. № подл.   |  |

|      |         |      |       |         |      |
|------|---------|------|-------|---------|------|
| Изм. | Кол.уч. | Лист | №док. | Подпись | Дата |
|      |         |      |       |         |      |

8841-21-1.1-СП

Лист

8

**Строительство скоростной автомобильной дороги Казань –  
Екатеринбург на участке Дюртюли – Ачит**

|            |                            |  |   |
|------------|----------------------------|--|---|
| Том 2.4.29 | 8841-21-1.1-ПМТ-ПММО2.4.29 | <b>Часть 29.</b> Материалы по обоснованию проекта межевания территории. Приложения Кадастровые выписки (кад.квартал 02:22:000000)  | АО «Петербургские дороги»/ ООО «Автодор-Инжиниринг» |
| Том 2.4.30 | 8841-21-1.1-ПМТ-ПММО2.4.30 | <b>Часть 30.</b> Материалы по обоснованию проекта межевания территории. Приложения Кадастровые выписки (кад.квартал 02:22:000000)  | АО «Петербургские дороги»/ ООО «Автодор-Инжиниринг» |
| Том 2.4.31 | 8841-21-1.1-ПМТ-ПММО2.4.31 | <b>Часть 31.</b> Материалы по обоснованию проекта межевания территории. Приложения Кадастровые выписки (кад.квартал 02:22:000000)  | АО «Петербургские дороги»/ ООО «Автодор-Инжиниринг» |
| Том 2.4.32 | 8841-21-1.1-ПМТ-ПММО2.4.32 | <b>Часть 32.</b> Материалы по обоснованию проекта межевания территории. Приложения Кадастровые выписки (кад.квартал 02:22:000000)  | АО «Петербургские дороги»/ ООО «Автодор-Инжиниринг» |
| Том 2.4.33 | 8841-21-1.1-ПМТ-ПММО2.4.33 | <b>Часть 33.</b> Материалы по обоснованию проекта межевания территории. Приложения Кадастровые выписки (кад.квартал 02:22:000000)  | АО «Петербургские дороги»/ ООО «Автодор-Инжиниринг» |
| Том 2.4.34 | 8841-21-1.1-ПМТ-ПММО2.4.34 | <b>Часть 34.</b> Материалы по обоснованию проекта межевания территории. Приложения Кадастровые выписки (кад.квартал 02:22:000000)  | АО «Петербургские дороги»/ ООО «Автодор-Инжиниринг» |
| Том 2.4.35 | 8841-21-1.1-ПМТ-ПММО2.4.35 | <b>Часть 35.</b> Материалы по обоснованию проекта межевания территории. Приложения Кадастровые выписки (кад.квартал 02:22:000000)  | АО «Петербургские дороги»/ ООО «Автодор-Инжиниринг» |
| Том 2.4.36 | 8841-21-1.1-ПМТ-ПММО2.4.36 | <b>Часть 36.</b> Материалы по обоснованию проекта межевания территории. Приложения Кадастровые выписки (кад.квартал 02:22:000000)  | АО «Петербургские дороги»/ ООО «Автодор-Инжиниринг» |
| Том 2.4.37 | 8841-21-1.1-ПМТ-ПММО2.4.37 | <b>Часть 37.</b> Материалы по обоснованию проекта межевания территории. Приложения Кадастровые выписки (кад.кварталы 02:22:010201, 02:22:020603, 02:22:050504, 02:22:070101, 02:22:090801)   | АО «Петербургские дороги»/ ООО «Автодор-Инжиниринг» |
| Том 2.4.38 | 8841-21-1.1-ПМТ-ПММО2.4.38 | <b>Часть 38.</b> Материалы по обоснованию проекта межевания территории. Приложения Кадастровые выписки (кад.кварталы 02:22:090901, 02:22:140101, 02:22:140201, 02:22:140402, 02:22:150201, 02:22:150301, 02:22:150401, 02:22:150502, 02:22:150601, 02:22:150802, 02:22:151602) | АО «Петербургские дороги»/ ООО «Автодор-Инжиниринг» |
| Том 2.4.39 | 8841-21-1.1-ПМТ-ПММО2.4.39 | <b>Часть 39.</b> Материалы по обоснованию проекта межевания территории. Приложения Кадастровые выписки   | АО «Петербургские дороги»/ ООО «Автодор-            |

|              |                |              |
|--------------|----------------|--------------|
| Инв. № подл. | Подпись и дата | Взам. инв. № |
|              |                |              |

|      |         |      |       |         |      |
|------|---------|------|-------|---------|------|
| Изм. | Кол.уч. | Лист | №док. | Подпись | Дата |
|      |         |      |       |         |      |

8841-21-1.1-СП

Лист

9

**Строительство скоростной автомобильной дороги Казань –  
Екатеринбург на участке Дюряули – Ачит**

|            |                            |  |   |
|------------|----------------------------|--|---|
|            |                            | (кад.квартал 02:22:000000)   | Инжиниринг»   |
| Том 2.4.40 | 8841-21-1.1-ПМТ-ПММО2.4.40 | <b>Часть 407.</b> Материалы по обоснованию проекта межевания территории. Приложения Кадастровые выписки (кад.кварталы 02:70:000000, 02:70:013101)  | АО «Петербургские дороги»/ ООО «Автодор-Инжиниринг» |
| Том 2.4.41 | 8841-21-1.1-ПМТ-ПММО2.4.41 | <b>Часть 41.</b> Материалы по обоснованию проекта межевания территории. Приложения Кадастровые выписки (кад.кварталы 02:00:000000, 02:13:000000, 02:17:000000, 02:22:000000, 02:70:000000) | АО «Петербургские дороги»/ ООО «Автодор-Инжиниринг» |

**Раздел 5. «Схема резервирования земель»**

|           |                           |   |   |
|-----------|---------------------------|---|---|
| Том 2.5.1 | 8841-21-1.1-ПМТ-ПМСР2.5.1 | <b>Часть 1.</b> Схема резервирования земель. М 1:2000 | АО «Петербургские дороги»/ ООО «Автодор-Инжиниринг» |
| Том 2.5.2 | 8841-21-1.1-ПМТ-ПМСР2.5.2 | <b>Часть 2.</b> Схема резервирования земель. М 1:2000 | АО «Петербургские дороги»/ ООО «Автодор-Инжиниринг» |
| Том 2.5.3 | 8841-21-1.1-ПМТ-ПМСР2.5.3 | <b>Часть 3.</b> Схема резервирования земель. М 1:2000 | АО «Петербургские дороги»/ ООО «Автодор-Инжиниринг» |
| Том 2.5.4 | 8841-21-1.1-ПМТ-ПМСР2.5.4 | <b>Часть 4.</b> Схема резервирования земель. М 1:2000 | АО «Петербургские дороги»/ ООО «Автодор-Инжиниринг» |
| Том 2.5.5 | 8841-21-1.1-ПМТ-ПМСР2.5.5 | <b>Часть 5.</b> Схема резервирования земель. М 1:2000 | АО «Петербургские дороги»/ ООО «Автодор-Инжиниринг» |

**Приложения**

**Приложение 1. Инженерно-геодезические изыскания.**

|         |                       |   |                             |
|---------|-----------------------|---|-----------------------------|
| Том 1.1 | 8841-21-2-ДПТ-ИГДИ1.1 | <b>Книга 1.</b> Технический отчет по результатам инженерно-геодезических изысканий. Пояснительная записка. Текстовые приложения | ООО «Гипростроймост-Геотех» |
| Том 1.2 | 8841-21-2-ДПТ-ИГДИ1.2 | <b>Книга 2.</b> Технический отчет по результатам инженерно-геодезических изысканий. Текстовые приложения                        | ООО «Гипростроймост-Геотех» |
| Том 1.3 | 8841-21-2-ДПТ-ИГДИ1.3 | <b>Книга 3.</b> Технический отчет по результатам инженерно-геодезических изысканий. Программа инженерно-геодезических изысканий | ООО «Гипростроймост-Геотех» |
| Том 1.4 | 8841-21-2-ДПТ-ИГДИ1.4 | <b>Книга 4.</b> Технический отчет по результатам инженерно-геодезических изысканий. Графические приложения                      | ООО «Гипростроймост-Геотех» |

|      |         |      |        |         |      |
|------|---------|------|--------|---------|------|
| Изм. | Кол.уч. | Лист | № док. | Подпись | Дата |
|      |         |      |        |         |      |

8841-21-1.1-СП

Лист

10







**Строительство скоростной автомобильной дороги Казань –  
Екатеринбург на участке Дюряули – Ачит**

|            |                            |   |  |
|------------|----------------------------|---|--|
|            |                            | сооружениям автомобильной дороги. Мост через р. Белая   | Петербург»                                     |
| Том 5.1.8  | 8841-21-1.1-ДПТ-ОТР5.1.8   | Книга 8. Обоснование основных технических решений по искусственным сооружениям переустраиваемых автомобильных дорог   | АО «Институт Гипростроймост – Санкт-Петербург» |
| Том 5.1.9  | 8841-21-1.1-ДПТ-ОТР5.1.9   | Книга 9. Обоснование основных технических решений АСУДД и системы платности   | КСМ  |
| Том 5.1.10 | 8841-21-1.1-ДПТ-ОТР5.1.10  | Книга 10. Обоснование основных технических решений и мест размещения объектов дорожного сервиса, МФЗ и иных зданий, и сооружений необходимых для содержания автомобильной дороги                    | АО «Петербургские дороги»                      |
| Том 5.1.11 | 8841-21-1.1-ДПТ-ОТР5.1.11  | Книга 11. Мероприятия по переустройству коммуникаций  | АО «Институт Гипростроймост – Санкт-Петербург» |
| Том 5.1.12 | 8841-21-1.1-ДПТ-ОТР5.1.12  | Книга 12. Обоснование основных технических решений по транспортной безопасности   | ГлобоТэк                                       |
| Том 5.2    | 8841-21-1.1-ДПТ-ГОЧС5.2.13 | Книга 13. Перечень мероприятий по гражданской обороне, мероприятий по предупреждению чрезвычайных ситуаций природного и техногенного характера  | ГлобоТэк                                       |
| Том 5.3    | 8841-21-1.1-ДПТ-ООС5.3.14  | Книга 14. Мероприятия по охране окружающей среды  | ООО «Транспроектинжиниринг»                    |
| Том 5.4    | 8841-21-1.1-ДПТ-АРХ5.4.15  | Книга 15. Мероприятия по обеспечению сохранности выявленных объектов культурного наследия. Выполнение археологического и историко-культурного обследования.   | ООО «Гипростроймост-Геотех»                    |
| Том 5.5.1  | 8841-21-1.1-ДПТ-ЭКИ5.5.16  | Книга 16. Экономические изыскания по выбранному варианту размещения Объекта и основных технических решений. Характеристика социально-экономического развития зоны тяготения проектируемого Объекта. | ООО «А+С Транспроект» (SIMETRA)                |
| Том 5.5.2  | 8841-21-1.1-ДПТ-ЭКИ5.5.17  | Книга 17. Экономические изыскания по выбранному варианту размещения Объекта и основных технических решений. Анализ существующей транспортной сети.  | ООО «А+С Транспроект» (SIMETRA)                |
| Том 5.5.3  | 8841-21-1.1-ДПТ-ЭКИ5.5.18  | Книга 18. Экономические изыскания по выбранному варианту размещения Объекта и основных технических решений. Прогноз интенсивности движения транспортных потоков.                                    | ООО «А+С Транспроект» (SIMETRA)                |
| Том 6      | 8841-21-1.1-ДПТ-РВИ6       | <b>Приложение 6. Определение предварительного размера возмещения в</b>  | АО «Институт Гипростроймост                    |

|              |                |              |
|--------------|----------------|--------------|
| Инв. № подл. | Подпись и дата | Взам. инв. № |
|              |                |              |









|      |         |      |        |         |      |                |            |
|------|---------|------|--------|---------|------|----------------|------------|
| Изм. | Кол.уч. | Лист | № док. | Подпись | Дата | 8841-21-1.1-СП | Лист<br>13 |
|------|---------|------|--------|---------|------|----------------|------------|

**Строительство скоростной автомобильной дороги Казань –  
Екатеринбург на участке Дюртюли – Ачит**

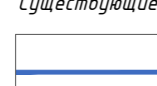



|       |                       |  |                                       |
|-------|-----------------------|--|---------------------------------------|
|       |                       | <i>связи с изъятием для государственных нужд земельных участков и (или) иных объектов недвижимого имущества, занятием земельных участков на время проведения строительно-монтажных работ (укрупненный расчет).</i> | – Санкт-Петербург»                    |
| Том 7 | 8841-21-1.1-ДПТ-ССР7  | <i>Приложение 7. Сводный сметный расчет стоимости строительства Автомобильной дороги на основании укрупненных нормативов цены строительства или объектов аналогов.</i>   | АО «Гипростроймост – Санкт-Петербург» |
| Том 8 | 8841-21-1.1-ДПТ-УРС8  | <i>Приложение 8. Укрупненный расчет стоимости эксплуатации Автомобильной дороги и предлагаемой системы взимания платы на эксплуатационной стадии реализации проекта.</i>   | АО «Петербургские дороги»             |
| Том 9 | 8841-21-1.1-ДПТ-ДСТУ9 | <i>Приложение 9. Документы согласований, технические требования и условия</i>  | АО «Петербургские дороги»             |



|              |                |              |      |         |      |       |         |      |                |      |
|--------------|----------------|--------------|------|---------|------|-------|---------|------|----------------|------|
| Инв. № подл. | Подпись и дата | Взам. инв. № |      |         |      |       |         |      | 8841-21-1.1-СП | Лист |
|              |                |              | Изм. | Кол.уч. | Лист | №док. | Подпись | Дата |                | 14   |



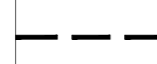
Условные обозначения



-   Границы территории, применительно к которой осуществляется подготовка проекта межевания
-  Границы муниципальных районов \*
-  Границы поселений / городских округов \*
-  Границы населенных пунктов \*
-  Границы кадастровых кварталов
-  Границы существующих земельных участков, учтенных в Едином государственном реестре недвижимости
-  Границы существующих объектов капитального строительства, учтенных в Едином государственном реестре недвижимости



- Кадастровый квартал 02:22:070101
- 02:22:070101:10 Кадастровые номера существующих земельных участков, учтенных в едином государственном реестре недвижимости (ЕГРН)
- 02:00:000000:1357 Кадастровые номера существующих объектов недвижимого имущества, учтенных в едином государственном реестре недвижимости (ЕГРН)


- Существующие:  Планируемые: 
-   Границы водных объектов

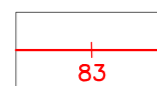
- Границы существующих и планируемых элементов планировочной структуры:
-   территорий общего пользования, за исключением улично-дорожной сети (береговые полосы водных объектов)

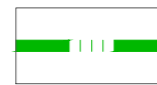



-  Красные линии \*\*
-  Красные линии, планируемые к утверждению в составе документации по планировке территории объекта: "Строительство и реконструкция участков автомобильной дороги М-7 "Волга" Москва - Владимир - Нижний Новгород - Казань - Уфа на участке км 1169+910 - км 1231+352 (обход населенных пунктов Исаметово, Верхнеяркеево, Лаяшты, Ишкарово, Асяново) Республика Башкортостан"
-  Линии отступа от красных линий в целях определения мест допустимого размещения зданий, строений, сооружений

- Границы зон планируемого размещения линейных объектов:
-  автомобильной дороги федерального значения, планируемые к утверждению в составе документации по планировке территории объекта "Строительство и реконструкция участков автомобильной дороги М-7 "Волга" Москва - Владимир - Нижний Новгород - Казань - Уфа на участке км 1169+910 - км 1231+352 (обход населенных пунктов Исаметово, Верхнеяркеево, Лаяшты, Ишкарово, Асяново) Республика Башкортостан"
-  скоростной автомобильной дороги федерального значения «Скоростная автомобильная дорога Казань - Екатеринбург на участке Дюртюли - Ачит» (на период эксплуатации) \*\*

- Границы зон планируемого размещения линейных объектов, подлежащих реконструкции в связи с изменением их местоположения:
-  автомобильных дорог \*\*
-  инженерных сетей и сооружений (на период реконструкции) \*\*

- в т.ч. границы зон планируемого размещения объектов капитального строительства, проектируемых в составе инженерных сетей и сооружений, подлежащих реконструкции в связи с изменением их местоположения:
-  наземных элементов инженерных сетей \*\*


- Оси планируемых автомобильных дорог:
-  автомобильной дороги общего пользования федерального значения

- Границы лесничеств:
-  границы Дюртюлинского участкового лесничества \*\*\*
-  границы Бирского участкового лесничества \*\*\*
-  границы лесных кварталов \*
-  границы лесотаксационных выделов \*


\* отображены с целью информационной целостности документа и не являются утверждаемыми

\*\* установлены проектом планировки территории






\*\*\* в соответствии с приказами Министерства природных ресурсов и экологии Российской Федерации Федерального агентства лесного хозяйства (РОСЛЕСХОЗ) от 12.03.2021 №174 и от 17.03.2021 №198

- Границы зон с особыми условиями использования территории:
- Подлежащие установлению, изменению в связи с размещением линейных объектов:
-  границы придорожной полосы автомобильной дороги


Подлежащие установлению, изменению в связи с размещением линейных объектов, подлежащих реконструкции в связи с их переносом из зон планируемого размещения линейных объектов либо в границах зон планируемого размещения линейных объектов:

-  Границы придорожных полос автомобильных дорог

Сведения об отнесении существующих земельных участков к определенной категории земель:


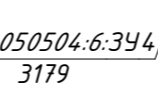



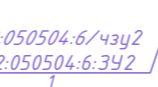
-  земли сельскохозяйственного назначения
-  земли населенных пунктов
-  земли промышленности, энергетики, транспорта, связи, радиовещания, телевидения, информатики, земли для обеспечения космической деятельности, земли обороны, безопасности и земли иного специального назначения
-  земли лесного фонда
-  земли, государственная собственность на которые не разграничена

Земельные участки в отношении которых предполагается изъятие для государственных и муниципальных нужд:

-  земельные участки в отношении которых предполагается изъятие для государственных и муниципальных нужд

Проектные предложения по межеванию территории:

В границах зон планируемого размещения автомобильных дорог (на период эксплуатации), в том числе подлежащих реконструкции в связи с изменением их местоположения:

-  границы образуемых и (или) изменяемых земельных участков
- 02:22:050504:6:394/3179  условные номера образуемых и (или) изменяемых земельных участков
-  характерные точки образуемых и (или) изменяемых земельных участков
-  границы существующих участков полос отводов автомобильных дорог
-  границы публичных сервитютов, устанавливаемых на пересечении с автомобильными дорогами
- Наземных элементов инженерных сетей:
-  границы образуемых и (или) изменяемых земельных участков
- 02:22:050504:6:394/3179  условные номера образуемых и (или) изменяемых земельных участков
-  характерные точки образуемых и (или) изменяемых земельных участков

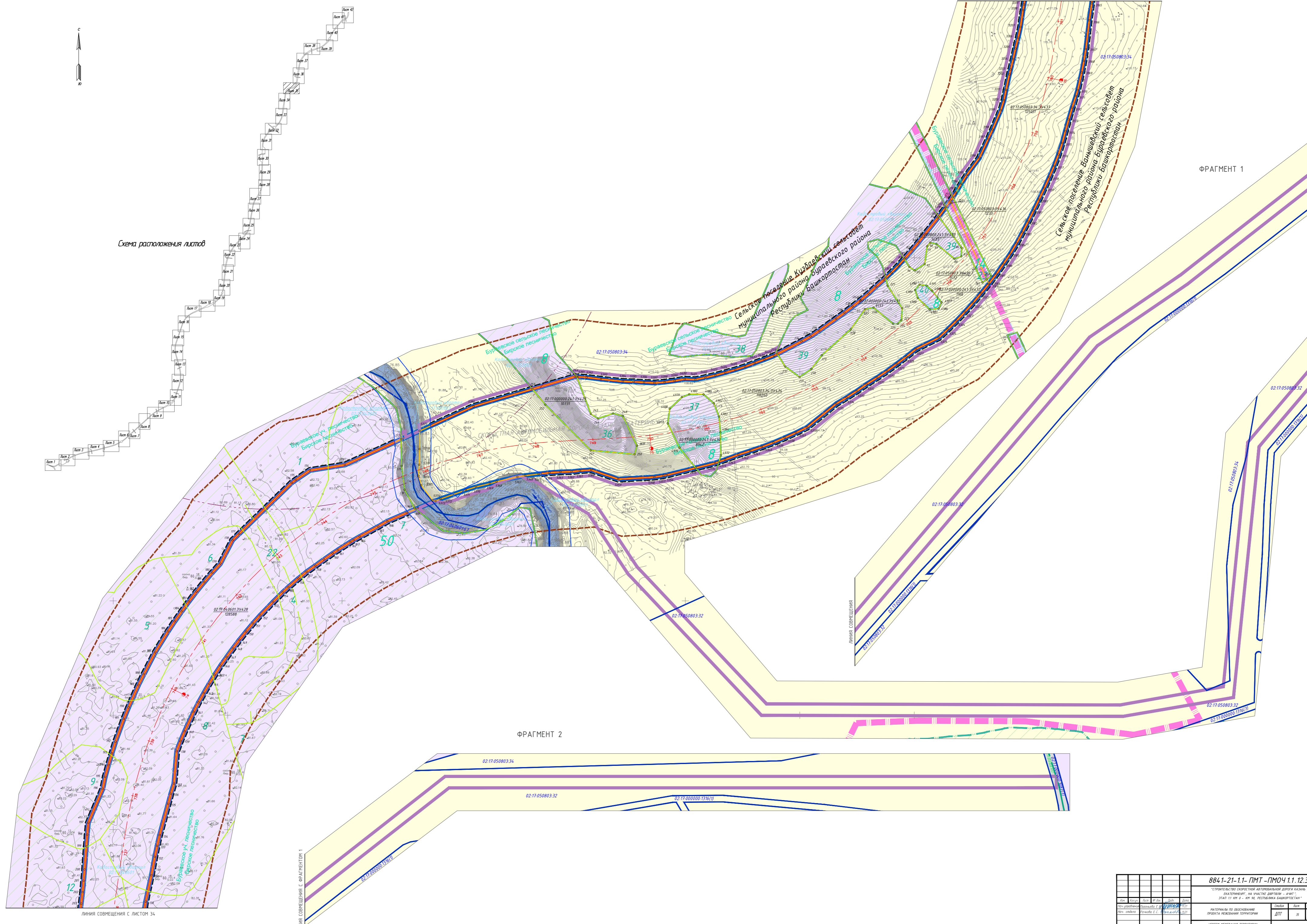

Примечание:

- границы земельных участков/кварталов, зон планируемого размещения объектов, лесничеств привязаны к геодезической координатной сети в системе координат ГКН
- категории земель учетных частей/земельных участков, категория земель которых не определена, на чертеже указаны в соответствии с категорией земель единого землепользования
- в границах разработки проекта межевания территории отсутствуют особо охраняемые природные территории и объекты, объекты археологического наследия
- условные обозначения и текстовое наименование условных обозначений проекта межевания территории выполнены в соответствии с протоколом от 13.10.2021 № РД-376 пр и письмом от 21.10.2021 №29703-22 Государственной компании "Российские автомобильные дороги"

|                 |               |       |        |      |      |   |      |        |
|-----------------|---------------|-------|--------|------|------|---|------|--------|
|                 |               |       |        |      |      | 8841-21-1.1- ПМТ - ПМОЧ 1.1.12.40   |      |        |
|                 |               |       |        |      |      | "СТРОИТЕЛЬСТВО СКОРОСТНОЙ АВТОМОБИЛЬНОЙ ДОРОГИ КАЗАНЬ - ЕКАТЕРИНБУРГ, НА УЧАСТКЕ ДЮРТЮЛИ - АЧИТ", ЭТАП 1.1 КМ 0 - КМ 90, РЕСПУБЛИКА БАШКОРТОСТАН" |      |        |
| Изм.            | Колуч.        | Лист  | № док. | Дата | Дата |   |      |        |
| Нач. управления | Позонова Е.Ю. | 11/21 |        |      |      | МАТЕРИАЛЫ ПО ОБОСНОВАНИЮ ПРОЕКТА МЕЖЕВАНИЯ ТЕРРИТОРИИ   |      |        |
| Нач. отдела     | Раждова Е.С.  | 11/21 |        |      |      | Статус  | Лист | Листов |
|                 |               |       |        |      |      | ДПТ   | 1    | 1      |
|                 |               |       |        |      |      | УСЛОВНЫЕ ОБОЗНАЧЕНИЯ Масштаб 1:2000   |      |        |
|                 |               |       |        |      |      |    |      |        |



Схема расположения листов



ФРАГМЕНТ 1

ФРАГМЕНТ 2

ЛИНИЯ СОВМЕЩЕНИЯ С ЛИСТОМ 34

ЛИНИЯ СОВМЕЩЕНИЯ С ФРАГМЕНТОМ 1

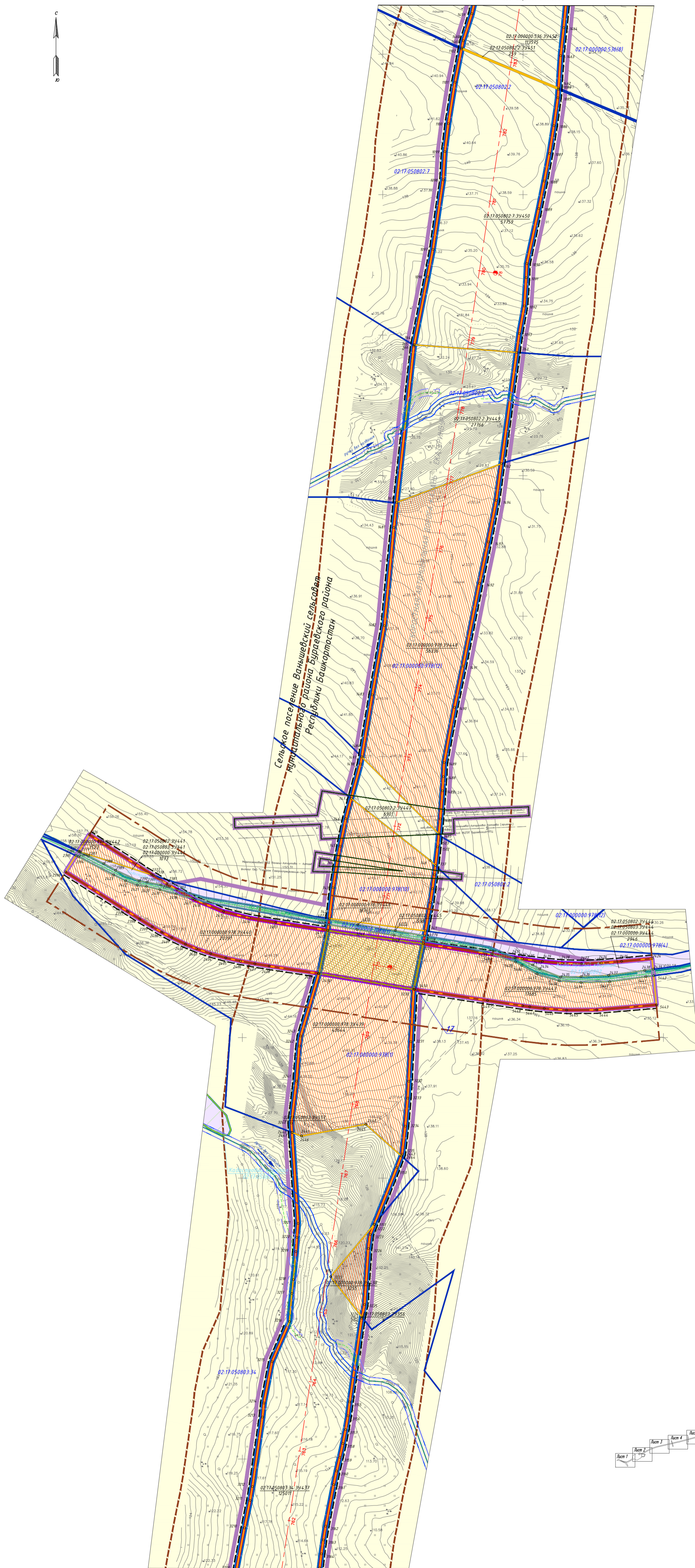
ЛИНИЯ СОВМЕЩЕНИЯ С ФРАГМЕНТОМ 2

ЛИНИЯ СОВМЕЩЕНИЯ С ФРАГМЕНТОМ 1

|  |    |  |      |
|--|----|--|------|
|  |    | 8841-21-1.1- ПМТ -ПМОЧ 1.1. 12.35  |      |
|  |    | "Строительство скоростной автомобильной дороги Казань - Екатеринбург" на участке "Вортеши - Ачит". |      |
|  |    | Этап 11 км 0 - км 10, Республика Башкортостан  |      |
| Исполнитель  | ИП | Листы  | Лист |
| Исполнитель  | ИП | Листы  | Лист |
| Исполнитель  | ИП | Листы  | Лист |
| Исполнитель  | ИП | Листы  | Лист |
| МАТЕРИАЛЫ ПО ОСНОВАННОМУ ПРОЕКТУ НЕЖЕЛЕЗНОЙ ТЕРРИТОРИИ |    | ЧЕРТЕЖ НЕЖЕЛЕЗНОЙ ТЕРРИТОРИИ (МАТЕРИАЛЫ ПО ОСНОВАННОМУ)  |      |
| Рисунки 1:300  |    | ИЗДАНИЕ 1:300  |      |



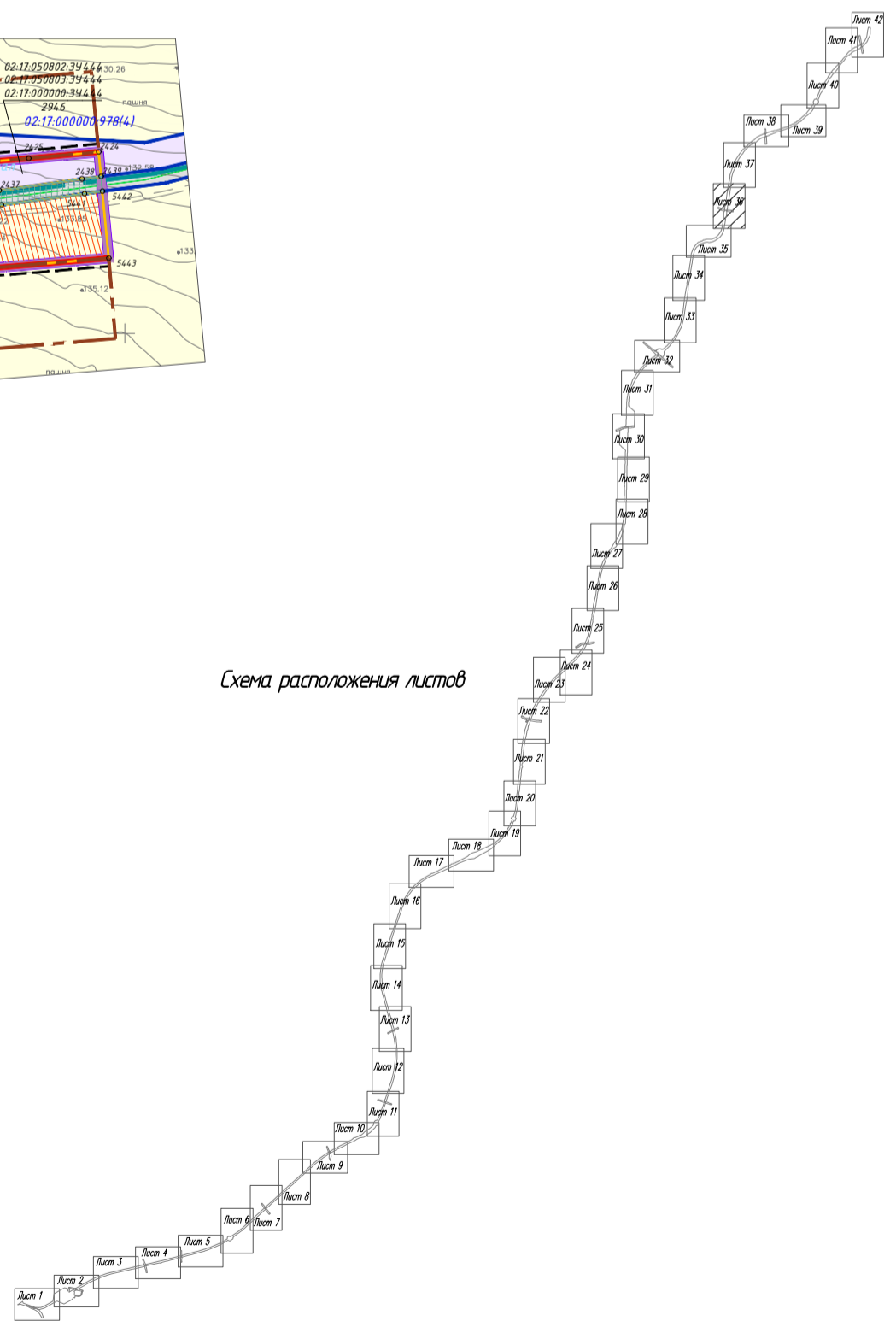
ЛИНИЯ СОВМЕЩЕНИЯ С ЛИСТОМ 37



Сельское поселение Ванюшевский сельсовет  
муниципалитета района Бурбайского района  
Республики Башкортостан

ЛИНИЯ СОВМЕЩЕНИЯ С ЛИСТОМ 35

Схема расположения листов



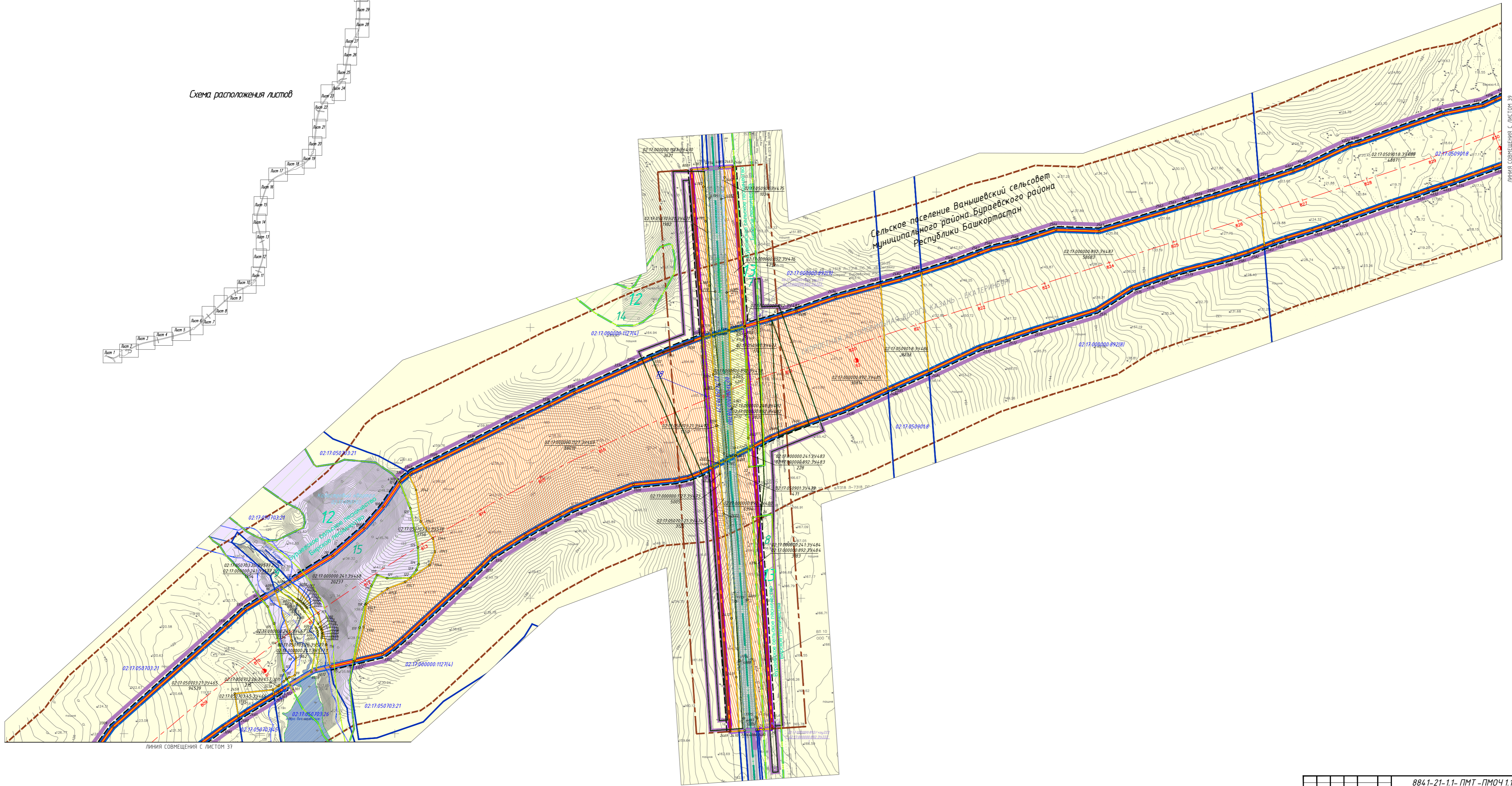
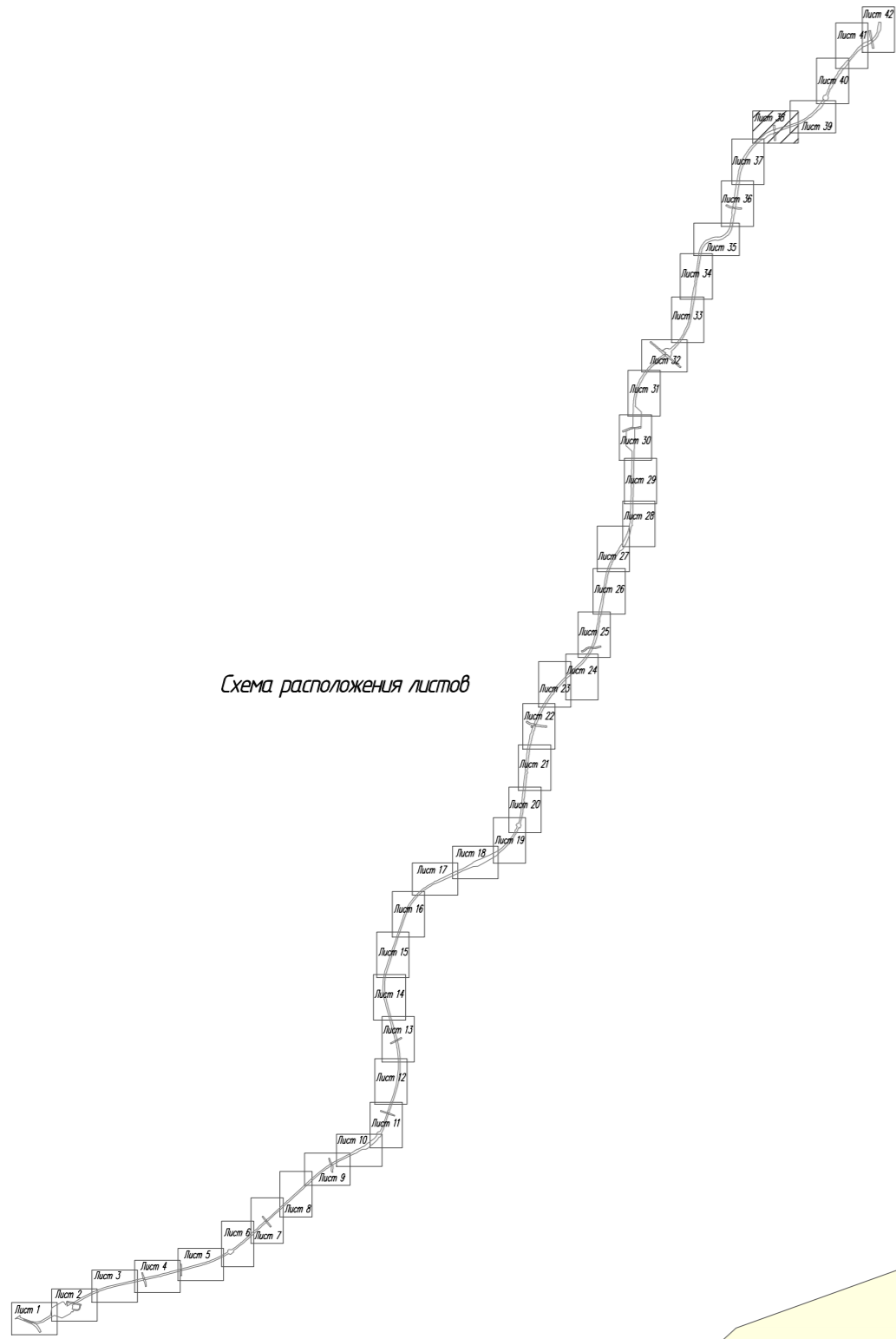
|               |               |               |            |  |      |       |
|---------------|---------------|---------------|------------|--|------|-------|
|               |               |               |            | 8841-21-1.- ПМТ -ПМОЧ 1.1.12.36  |      |       |
|               |               |               |            | "СТРОИТЕЛЬСТВО СКОРОСТНОЙ АВТОМОБИЛЬНОЙ ДОРОГИ КАЗАНЬ - ДКАТЕРИНОБУРГ, НА ЧАСТИКЕ АВТОДОРОГ - ЛИНИИ 7, 31401 11 км 0 - 0+000, РЕСПУБЛИКА БАШКОРТОСТАН" |      |       |
| Исполн.       | Проверен.     | Доработан.    | Дата       | МАТЕРИАЛЫ ПО ОСВОБОЖДЕНИЮ ПЛОЩАДИ МЕЖДУНАЦИОНАЛЬНОЙ ТЕРРИТОРИИ   |      |       |
| С.С. Сидорова | С.С. Сидорова | С.С. Сидорова | 12.12.2010 |  |      |       |
|               |               |               |            | Листы  | Лист | Листы |
|               |               |               |            | ДПТ  | №    | 42    |
|               |               |               |            | ЧЕРТЕЖ РЕКОНСТРУКЦИИ ТЕРРИТОРИИ (ПЛАТФОРМЫ ПО ОСВОБОЖДЕНИЮ) Листов 1/42  |      |       |
|               |               |               |            | <b>АВТОДОП</b>   |      |       |







Схема расположения листов



ЛИНИЯ СОВМЕЩЕНИЯ С ЛИСТОМ 39

ЛИНИЯ СОВМЕЩЕНИЯ С ЛИСТОМ 37

|   |        |  |      |
|---|--------|--|------|
|   |        | 884-1-21-1.1- ПМТ -ПМОЧ 1.1. 12.38   |      |
|   |        | "Строительство скоростной автомобильной дороги Казань - Екатеринбург" на участке Екатеринбург - Ачит", 3740 11 км 0 - км 00, Республика Башкортостан |      |
| Исполнитель   | И.И.И. | Листы  | Лист |
| Проверенный   | И.И.И. | Листы  | Лист |
| Инженер   | И.И.И. | Листы  | Лист |
| Инженер   | И.И.И. | Листы  | Лист |
| МАТЕРИАЛ ПО ОСНОВАННОМУ ПРОЕКТА НЕЖЕЛАННОЙ ТЕРРИТОРИИ |        | ЧЕРТЕЖ РЕЖЕВАННОЙ ТЕРРИТОРИИ (МАТЕРИАЛ ПО ОСНОВАННОМУ)   |      |
| РЕШЕНИЕ 1389  |        | РЕШЕНИЕ 1389   |      |
|   |        | <b>АВТОДОР</b>   |      |

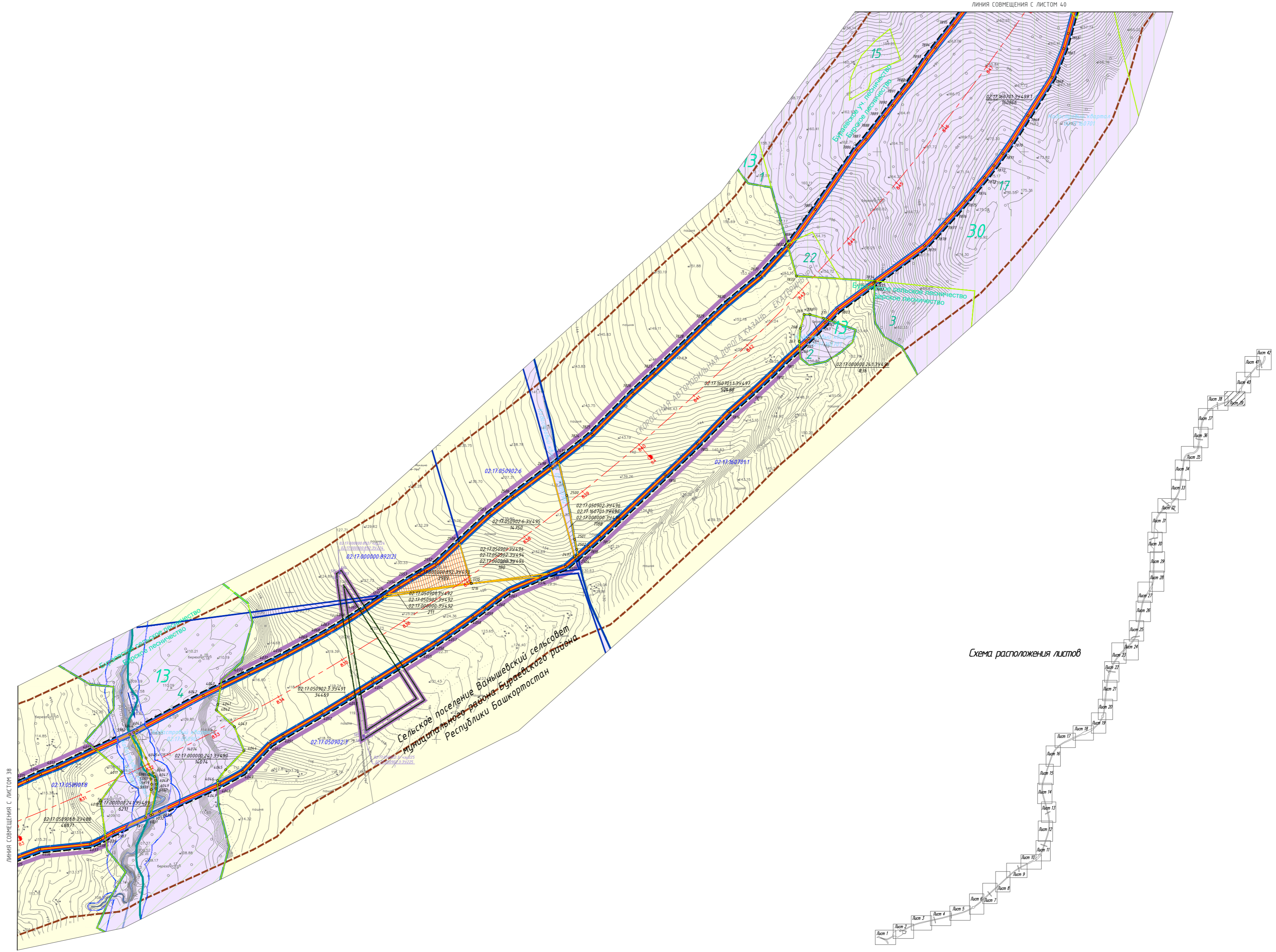
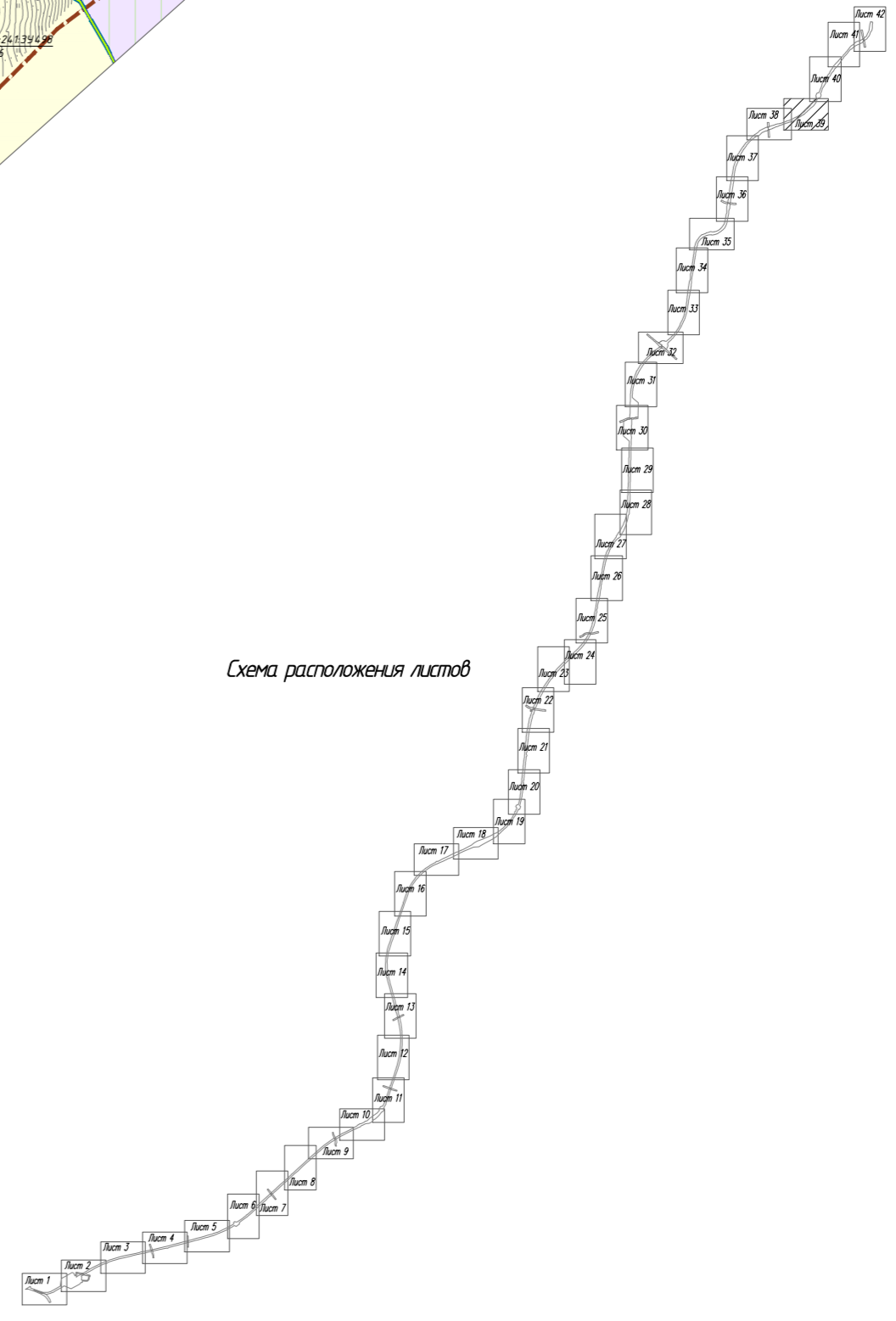


Схема расположения листов



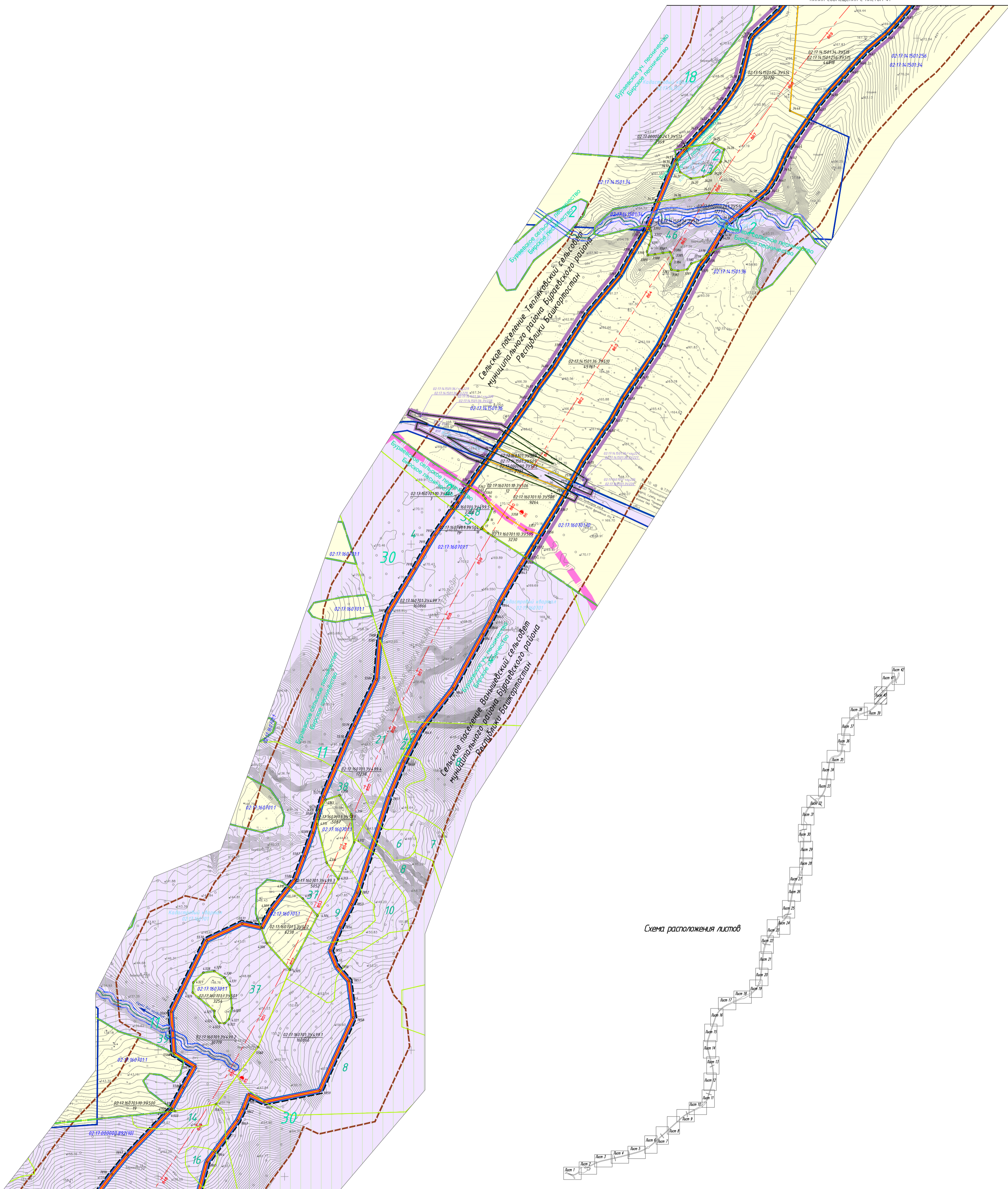
ЛИНИЯ СОВМЕЩЕНИЯ С ЛИСТОМ 39

ЛИНИЯ СОВМЕЩЕНИЯ С ЛИСТОМ 40

|              |        |   |      |
|--------------|--------|---|------|
|              |        | 884-1-21-1.1- ПМТ -ПМОЧ 1.1. 12.39  |      |
|              |        | "Строительство скоростной автомобильной дороги Казань - Екатеринбург" на участке Екатеринбург - Ачит" |      |
|              |        | 3740 11 км 0 - км 10, Республика Башкортостан   |      |
| Исполнитель  | И.И.И. | Листы   | Лист |
| Проверенный  | И.И.И. | Листы   | Лист |
| Утвержденный | И.И.И. | Листы   | Лист |
|              |        | МАТЕРИАЛЫ ПО ОСВОБОЖДЕНИЮ   |      |
|              |        | ПЛОЩАДИ НЕЖЕЛАННОЙ ТЕРРИТОРИИ   |      |
|              |        | ЧЕРТЕЖ НЕЖЕЛАННОЙ ТЕРРИТОРИИ  |      |
|              |        | (МАТЕРИАЛЫ ПО ОСВОБОЖДЕНИЮ)   |      |
|              |        | Рисунки 1:300   |      |
|              |        | АВТОДОП   |      |

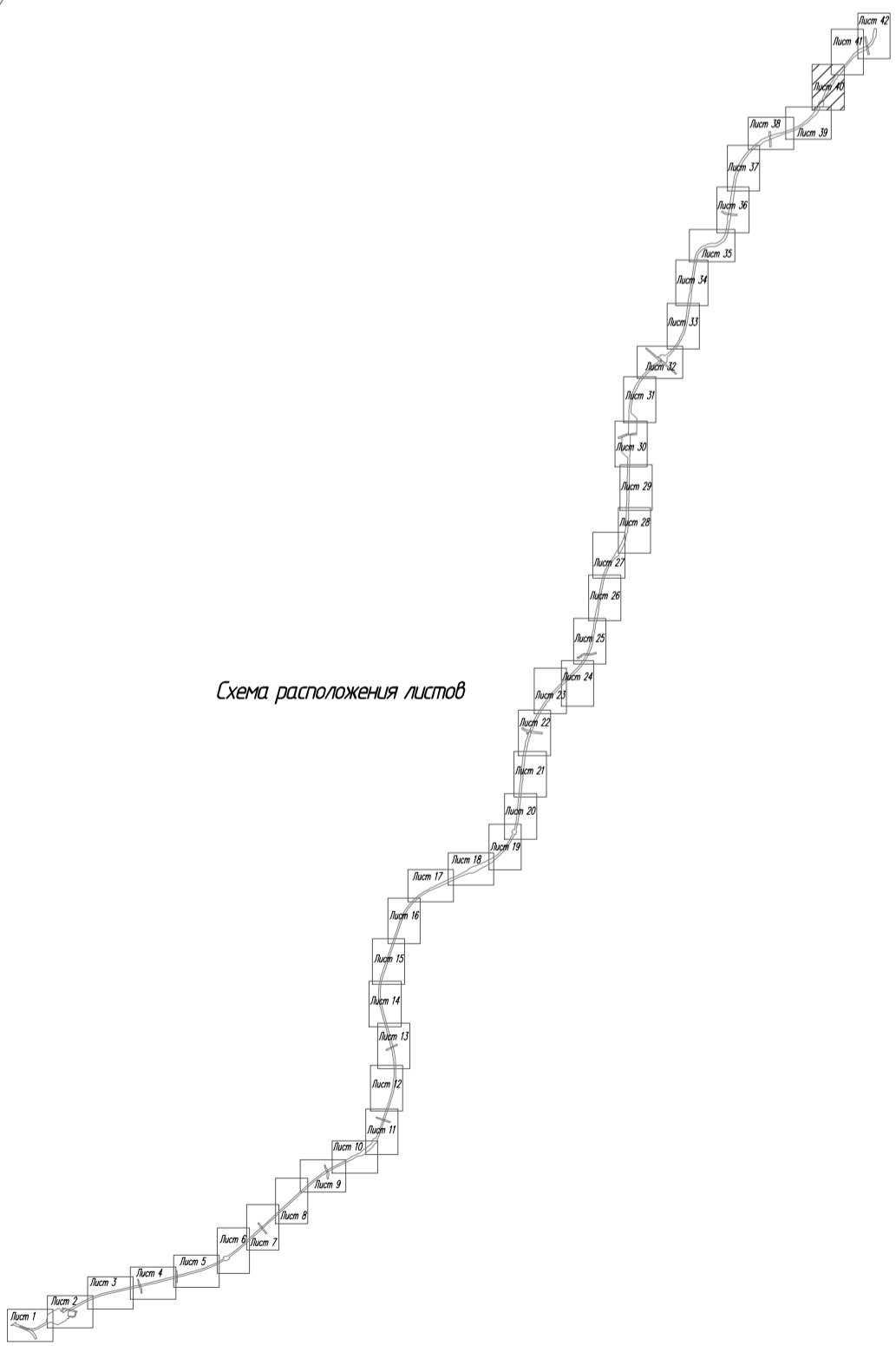


ЛИНИЯ СОВМЕЩЕНИЯ С ЛИСТОМ 41



ЛИНИЯ СОВМЕЩЕНИЯ С ЛИСТОМ 39

Схема расположения листов



|   |         |   |      |
|---|---------|---|------|
|   |         | 8841-21-1-1- ПМТ - ПМОЧ 1.1.12.40   |      |
|   |         | "СТРОИТЕЛЬСТВО СКОРОСТНОЙ АВТОМОБИЛЬНОЙ ДОРОГИ КАЗАНЬ - ДАКТАРЫНСКИЙ" НА ЧАСТИТЕ ДВУХТОРСКОГО - ЛИСТ 1" |      |
|   |         | 31401 11 кв. 0 - кв. 00, Республика Башкортостан  |      |
| Исполн.   | Инженер | Лист  | Лист |
| Провер.   | Инженер | Лист  | Лист |
| Утверд.   | Инженер | Лист  | Лист |
| Материалы по обоснованию проекта межевания территории | Лист    | Лист  | Лист |
| Чертеж межевания территории (плановый по обоснованию) | Лист    | Лист  | Лист |
|   |         | АВТОДОП   |      |