

Акционерное общество  
«Научно-исследовательский и проектный институт гражданского  
строительства, благоустройства и городского дизайна «Моспроект-3»  
АО «Моспроект-3»



Свидетельство № СРО-П-132-01022010 от 24.06.2019г.

Заказчик – Государственная компания «Российские автомобильные дороги»

*Строительство скоростной автомобильной дороги Казань –  
Екатеринбург на участке Дюртюли – Ачит*

этап 1.1 км 0 – км 90  
Республика Башкортостан

## **ПРОЕКТ МЕЖЕВАНИЯ ТЕРРИТОРИИ**

Основная часть проекта межевания территории  
Раздел 1. Проект межевания территории. Графическая часть

**Том 1.1.2**

Часть 2. Проект межевания территории. Графическая часть  
Сельское поселение Таймурзинский сельсовет  
муниципального района Дюртюлинского района

**8841-21-1.1-ПМТ-ПМОЧ1.1.2**

Акционерное общество  
«Научно-исследовательский и проектный институт гражданского  
строительства, благоустройства и городского дизайна «Моспроект-3»  
АО «Моспроект-3»

*Строительство скоростной автомобильной дороги Казань –  
Екатеринбург на участке Дюртюли – Ачит*

этап 1.1 км 0 – км 90  
Республика Башкортостан

**ПРОЕКТ МЕЖЕВАНИЯ ТЕРРИТОРИИ**

**Основная часть проекта межевания территории  
Раздел 1. Проект межевания территории. Графическая часть**

**Том 1.1.2**

**Часть 2. Проект межевания территории. Графическая часть.  
Сельское поселение Таймурзинский сельсовет  
муниципального района Дюртюлинского района**

**8841-21-1.1-ПМТ-ПМОЧ1.1.2**

Руководитель Дирекции  
по проектированию №2



Т.И. Гушляк

Комплексный главный  
инженер проекта

А.В. Федосеев

2021

|                |  |  |  |
|----------------|--|--|--|
| Согласовано    |  |  |  |
|                |  |  |  |
| Взам. инв. №   |  |  |  |
|                |  |  |  |
| Подпись и дата |  |  |  |
|                |  |  |  |
| Инв. № подл.   |  |  |  |
|                |  |  |  |



**СТРОИТЕЛЬСТВО СКОРОСТНОЙ АВТОМОБИЛЬНОЙ ДОРОГИ  
КАЗАНЬ – ЕКАТЕРИНБУРГ НА УЧАСТКЕ ДЮРТЮЛИ – АЧИТ**

**Строительство скоростной автомобильной дороги Казань –  
Екатеринбург на участке Дюртиули – Ачит  
этап 1.1 км 0 – км 90  
Республика Башкортостан**

**Проект межевания территории  
Основная часть проекта межевания территории  
Раздел 1. Проект межевания территории. Графическая часть**

**Том 1.1.2**

**Часть 2. Проект межевания территории. Графическая часть.  
Сельское поселение Таймурзинский сельсовет  
муниципального района Дюртиулинского района**

**8841-21-1.1-ПМТ-ПМОЧ1.1.2**

**Генеральный директор**

**Комплексный ГИП**



**Ю.А. Орленко**

**О.Н. Андреева**

**Санкт-Петербург  
2021**



ИНН 7710946388 КПП 770901001 ОГРН 1137746777871  
Россия, 127006, г. Москва, Страстной бульвар, д. 9, эт. 3 пом. XV ком. 7  
Тел.: +7 (495) 775-99-20, post@avtodor-eng.ru, www.avtodor-eng.ru

---

## **ПРОЕКТ МЕЖЕВАНИЯ ТЕРРИТОРИИ ЛИНЕЙНОГО ОБЪЕКТА**

**«Строительство скоростной автомобильной дороги Казань – Екатеринбург на участке Дюртюли – Ачит», этап 1.1. км 0 – км 90, Республика Башкортостан»**

**Проект межевания территории  
Основная часть проекта межевания территории  
Раздел 1. Проект межевания территории. Графическая часть**

**ТОМ 1.1.2**

**Часть 2. Проект межевания территории. Графическая часть  
Сельское поселение Таймурзинский сельсовет  
муниципального района Дюртюлинского района**

**8841-21-1.1-ПМТ-ПМОЧ1.1.2**

Генеральный директор

Начальник управления  
территориального планирования



К.В. Могильный

Е.Ю. Погоньева

**Москва 2021**

СОСТАВ АВТОРСКОГО КОЛЛЕКТИВА  
ПРОЕКТА МЕЖЕВАНИЯ ТЕРРИТОРИИ ЛИНЕЙНОГО ОБЪЕКТА  
«Строительство скоростной автомобильной дороги Казань – Екатеринбург на участке  
Дюртюли – Ачит», этап 1.1 км 0 – км 90, Республика Башкортостан»

Начальник управления  
территориального планирования



(подпись)

Погоньева Е.Ю.

Начальник отдела  
территориального планирования



(подпись)

Рачкова Е.С.

Главный специалист отдела  
территориального планирования



(подпись)

Копейкина О.М.


Главный специалист отдела подготовки  
исходно-разрешительной документации



(подпись)

Минубаева Ю.Р.

Ведущий специалист отдела  
территориального планирования



(подпись)

Жарикова М.С.

Специалист отдела подготовки  
исходно-разрешительной документации



(подпись)

Янин Т.С.

**СОДЕРЖАНИЕ**

|   |    |
|---|----|
| 1. Состав документации по планировке территории (лист 1 – лист 14).....           | 7  |
| 2. Условные обозначения, М 1:2000 .....   | 21 |
| 3. Чертеж межевания территории (материалы по обоснованию). Лист 1. М 1:2000 ..... | 22 |
| 4. Чертеж межевания территории (материалы по обоснованию). Лист 2. М 1:2000 ..... | 23 |

**Строительство скоростной автомобильной дороги Казань –  
Екатеринбург на участке Дюртюли – Ачит**

| Номер тома  | Обозначение               | Наименование   | Примечание                |
|---|---------------------------|--|---------------------------|
| <b>Строительство скоростной автомобильной дороги Казань – Екатеринбург на участке Дюртюли – Ачит», этап 1.1 км 0 – км 90, Республика Башкортостан</b> |                           |  |                           |
| <b>Проект планировки территории</b>   |                           |  |                           |
| <b>1. Основная часть проекта планировки территории</b>  |                           |  |                           |
| <b>Раздел 1. «Проект планировки территории. Графическая часть»</b>  |                           |  |                           |
| Том 1.1.1   | 8841-21-1.1-ППТ-ППОЧ1.1.1 | <b>Часть 1.</b> Чертежи красных линий. Муниципальный район Дюртюлинский район  | АО «Петербургские дороги» |
| Том 1.1.2   | 8841-21-1.1-ППТ-ППОЧ1.1.2 | <b>Часть 2.</b> Чертежи красных линий. Муниципальный район Бураевский район  | АО «Петербургские дороги» |
| Том 1.1.3   | 8841-21-1.1-ППТ-ППОЧ1.1.3 | <b>Часть 3.</b> Чертежи границ зон планируемого размещения линейных объектов, совмещенный с чертежом границ зон планируемого размещения линейных объектов, подлежащих реконструкции в связи с изменением их местоположения (автомобильных дорог). Муниципальный район Дюртюлинский район | АО «Петербургские дороги» |
| Том 1.1.4   | 8841-21-1.1-ППТ-ППОЧ1.1.4 | <b>Часть 4.</b> Чертежи границ зон планируемого размещения линейных объектов, совмещенный с чертежом границ зон планируемого размещения линейных объектов, подлежащих реконструкции в связи с изменением их местоположения (автомобильных дорог). Муниципальный район Бураевский район   | АО «Петербургские дороги» |
| Том 1.1.5   | 8841-21-1.1-ППТ-ППОЧ1.1.5 | <b>Часть 5.</b> Чертежи границ зон планируемого размещения линейных объектов, подлежащих реконструкции в связи с изменением их местоположения (инженерных сетей и сооружений). Муниципальный район Дюртюлинский район  | АО «Петербургские дороги» |
| Том 1.1.6   | 8841-21-1.1-ППТ-ППОЧ1.1.6 | <b>Часть 6.</b> Чертежи границ зон планируемого размещения линейных объектов, подлежащих реконструкции в связи с изменением их местоположения (инженерных сетей и сооружений). Муниципальный район Бураевский район  | АО «Петербургские дороги» |

Согласовано

Взам. инв. №

Подпись и дата

Инв. № подл.

8841-21-1.1-СП

| Изм.       | Кол.уч. | Лист       | №док. | Подпись | Дата  |
|------------|---------|------------|-------|---------|-------|
|            |         |            |       |         |       |
| Разработал |         | Кудрявцева |       |         | 10.21 |
|            |         |            |       |         |       |
| Н.Контр.   |         | Кузнецов   |       |         | 10.21 |
| КГИП       |         | Андреева   |       |         | 10.21 |

Состав документации  
по планировке территории

| Стадия | Лист | Листов |
|--------|------|--------|
| ДПТ    | 1    | 14     |



**Строительство скоростной автомобильной дороги Казань –  
Екатеринбург на участке Дюртюли – Ачит**

**Раздел 2. «Положение о размещении линейных объектов»**

|           |                               |  |                                 |
|-----------|-------------------------------|--|---------------------------------|
| Том 1.2.1 | 8841-21-1.1-ППТ-<br>ППОЧ1.2.1 | <b>Часть 1.</b> Положение о размещении линейных объектов | АО<br>«Петербургские<br>дороги» |
|-----------|-------------------------------|--|---------------------------------|

**2. Материалы по обоснованию проекта планировки территории**

**Раздел 3. «Материалы по обоснованию проекта планировки территории.  
Графическая часть»**

|           |                               |  |                                 |
|-----------|-------------------------------|--|---------------------------------|
| Том 2.3.1 | 8841-21-1.1-ППТ-<br>ППМО2.3.1 | <b>Часть 1.</b> Схема расположения элементов планировочной структуры. Схема использования территории в период подготовки проекта планировки территории. Муниципальный район Дюртюлинский район   | АО<br>«Петербургские<br>дороги» |
| Том 2.3.2 | 8841-21-1.1-ППТ-<br>ППМО2.3.2 | <b>Часть 2.</b> Схема расположения элементов планировочной структуры. Схема использования территории в период подготовки проекта планировки территории. Муниципальный район Бураевский район   | АО<br>«Петербургские<br>дороги» |
| Том 2.3.3 | 8841-21-1.1-ППТ-<br>ППМО2.3.3 | <b>Часть 3.</b> Схема организации улично-дорожной сети и движения транспорта. Муниципальный район Дюртюлинский район   | АО<br>«Петербургские<br>дороги» |
| Том 2.3.4 | 8841-21-1.1-ППТ-<br>ППМО2.3.4 | <b>Часть 4.</b> Схема организации улично-дорожной сети и движения транспорта. Муниципальный район Бураевский район   | АО<br>«Петербургские<br>дороги» |
| Том 2.3.5 | 8841-21-1.1-ППТ-<br>ППМО2.3.5 | <b>Часть 5.</b> Схема вертикальной планировки территории. Схема инженерной подготовки и инженерной защиты территории. Муниципальный район Дюртюлинский район   | АО<br>«Петербургские<br>дороги» |
| Том 2.3.6 | 8841-21-1.1-ППТ-<br>ППМО2.3.6 | <b>Часть 6.</b> Схема вертикальной планировки территории. Схема инженерной подготовки и инженерной защиты территории. Муниципальный район Бураевский район   | АО<br>«Петербургские<br>дороги» |
| Том 2.3.7 | 8841-21-1.1-ППТ-<br>ППМО2.3.7 | <b>Часть 7.</b> Схема границ зон с особыми условиями использования территорий, особо охраняемых природных территорий, лесничеств, границ территорий объектов культурного наследия. Схема границ территорий, подверженных риску возникновения чрезвычайных ситуаций природного и техногенного характера (пожар, взрыв, химическое, радиоактивное заражение, затопление, подтопление, оползень, карсты, эрозия и т.д. Муниципальный район Дюртюлинский район | АО<br>«Петербургские<br>дороги» |

|               |                |              |
|---------------|----------------|--------------|
| Инва. № подл. | Подпись и дата | Взам. инв. № |
|               |                |              |

|      |         |      |        |         |      |                |           |
|------|---------|------|--------|---------|------|----------------|-----------|
| Изм. | Кол.уч. | Лист | № док. | Подпись | Дата | 8841-21-1.1-СП | Лист<br>2 |
|------|---------|------|--------|---------|------|----------------|-----------|



**Строительство скоростной автомобильной дороги Казань –  
Екатеринбург на участке Дюртюли – Ачит**

|            |                                |  |                              |
|------------|--------------------------------|--|------------------------------|
| Том 2.3.8  | 8841-21-1.1-ППТ-<br>ППМО2.3.8  | <b>Часть 8.</b> Схема границ зон с особыми условиями использования территорий, особо охраняемых природных территорий, лесничеств, границ территорий объектов культурного наследия. Схема границ территорий, подверженных риску возникновения чрезвычайных ситуаций природного и техногенного характера (пожар, взрыв, химическое, радиоактивное заражение, затопление, подтопление, оползень, карсты, эрозия и т.д. Муниципальный район Бураевский район | АО<br>«Петербургские дороги» |
| Том 2.3.9  | 8841-21-1.1-ППТ-<br>ППМО2.3.9  | <b>Часть 9.</b> Схема конструктивных и планировочных решений. Муниципальный район Дюртюлинский район   | АО<br>«Петербургские дороги» |
| Том 2.3.10 | 8841-21-1.1-ППТ-<br>ППМО2.3.10 | <b>Часть 10.</b> Схема конструктивных и планировочных решений. Муниципальный район Бураевский район  | АО<br>«Петербургские дороги» |

**Раздел 4. «Материалы по обоснованию проекта планировки территории.  
Пояснительная записка»**

|           |                               |                                       |                              |
|-----------|-------------------------------|---------------------------------------|------------------------------|
| Том 2.4.1 | 8841-21-1.1-ППТ-<br>ППМО2.4.1 | <b>Часть 1.</b> Пояснительная записка | АО<br>«Петербургские дороги» |
|-----------|-------------------------------|---------------------------------------|------------------------------|

**Проект межевания территории**

**1. Основная часть проекта межевания территории**

**Раздел 1. «Проект межевания территории. Графическая часть»**

|           |                               |  |  |
|-----------|-------------------------------|--|--|
| Том 1.1.1 | 8841-21-1.1-ПМТ-<br>ПМОЧ1.1.1 | <b>Часть 1.</b> Проект межевания территории. Графическая часть. Сельское поселение Такарликовский сельсовет муниципального района Дюртюлинского района   | АО<br>«Петербургские дороги»/<br>ООО «Автомобиль-Инжиниринг» |
| Том 1.1.2 | 8841-21-1.1-ПМТ-<br>ПМОЧ1.1.2 | <b>Часть 2.</b> Проект межевания территории. Графическая часть. Сельское поселение Таймурзинский сельсовет муниципального района Дюртюлинского района    | АО<br>«Петербургские дороги»/<br>ООО «Автомобиль-Инжиниринг» |
| Том 1.1.3 | 8841-21-1.1-ПМТ-<br>ПМОЧ1.1.3 | <b>Часть 3.</b> Проект межевания территории. Графическая часть. Сельское поселение Суккуловский сельсовет муниципального района Дюртюлинского района     | АО<br>«Петербургские дороги»/<br>ООО «Автомобиль-Инжиниринг» |
| Том 1.1.4 | 8841-21-1.1-ПМТ-<br>ПМОЧ1.1.4 | <b>Часть 4.</b> Проект межевания территории. Графическая часть. Сельское поселение Учпилинский сельсовет муниципального района Дюртюлинского района      | АО<br>«Петербургские дороги»/<br>ООО «Автомобиль-Инжиниринг» |
| Том 1.1.5 | 8841-21-1.1-ПМТ-<br>ПМОЧ1.1.5 | <b>Часть 5.</b> Проект межевания территории. Графическая часть. Сельское поселение Староянтузовский сельсовет муниципального района Дюртюлинского района | АО<br>«Петербургские дороги»/<br>ООО «Автомобиль-Инжиниринг» |

|      |         |      |        |         |      |
|------|---------|------|--------|---------|------|
| Изм. | Кол.уч. | Лист | № док. | Подпись | Дата |
|      |         |      |        |         |      |

8841-21-1.1-СП

Лист

3

**Строительство скоростной автомобильной дороги Казань –  
Екатеринбург на участке Дюртюли – Ачит**

|   |                            |  |  |
|---|----------------------------|--|--|
| Том 1.1.6   | 8841-21-1.1-ПМТ-ПМОЧ1.1.6  | <b>Часть 6.</b> Проект межевания территории. Графическая часть. Сельское поселение Вострецовский сельсовет муниципального района Бураевского района  | АО «Петербургские дороги»/<br>ООО «Автодор-Инжиниринг» |
| Том 1.1.7   | 8841-21-1.1-ПМТ-ПМОЧ1.1.7  | <b>Часть 7.</b> Проект межевания территории. Графическая часть. Сельское поселение Бардаковский сельсовет муниципального района Бураевского района   | АО «Петербургские дороги»/<br>ООО «Автодор-Инжиниринг» |
| Том 1.1.8   | 8841-21-1.1-ПМТ-ПМОЧ1.1.8  | <b>Часть 8.</b> Проект межевания территории. Графическая часть. Сельское поселение Каинлыковский сельсовет муниципального района Бураевского района  | АО «Петербургские дороги»/<br>ООО «Автодор-Инжиниринг» |
| Том 1.1.9   | 8841-21-1.1-ПМТ-ПМОЧ1.1.9  | <b>Часть 9.</b> Проект межевания территории. Графическая часть. Сельское поселение Кушманаковский сельсовет муниципального района Бураевского района | АО «Петербургские дороги»/<br>ООО «Автодор-Инжиниринг» |
| Том 1.1.10  | 8841-21-1.1-ПМТ-ПМОЧ1.1.10 | <b>Часть 10.</b> Проект межевания территории. Графическая часть. Сельское поселение Бураевский сельсовет муниципального района Бураевского района    | АО «Петербургские дороги»/<br>ООО «Автодор-Инжиниринг» |
| Том 1.1.11  | 8841-21-1.1-ПМТ-ПМОЧ1.1.11 | <b>Часть 11.</b> Проект межевания территории. Графическая часть. Сельское поселение Кузбаевский сельсовет муниципального района Бураевского района   | АО «Петербургские дороги»/<br>ООО «Автодор-Инжиниринг» |
| Том 1.1.12  | 8841-21-1.1-ПМТ-ПМОЧ1.1.12 | <b>Часть 12.</b> Проект межевания территории. Графическая часть. Сельское поселение Ваньшевский сельсовет муниципального района Бураевского района   | АО «Петербургские дороги»/<br>ООО «Автодор-Инжиниринг» |
| Том 1.1.13  | 8841-21-1.1-ПМТ-ПМОЧ1.1.13 | <b>Часть 13.</b> Проект межевания территории. Графическая часть. Сельское поселение Тепляковский сельсовет муниципального района Бураевского района  | АО «Петербургские дороги»/<br>ООО «Автодор-Инжиниринг» |
| <b>Раздел 2. «Проект межевания территории. Текстовая часть»</b> |                            |  |  |
| Том 1.2.1   | 8841-21-1.1-ПМТ-ПМОЧ1.2.1  | Часть 1. Проект межевания территории. Текстовая часть  | АО «Петербургские дороги»/<br>ООО «Автодор-Инжиниринг» |
| Том 1.2.2   | 8841-21-1.1-ПМТ-ПМОЧ1.2.2. | Часть 2. Проект межевания территории. Текстовая часть  | АО «Петербургские дороги»/<br>ООО «Автодор-Инжиниринг» |

|              |                |              |  |
|--------------|----------------|--------------|--|
| Инв. № подл. | Подпись и дата | Взам. инв. № |  |
|              |                |              |  |

|      |         |      |        |         |      |
|------|---------|------|--------|---------|------|
|      |         |      |        |         |      |
| Изм. | Кол.уч. | Лист | № док. | Подпись | Дата |

8841-21-1.1-СП

Лист

4

**Строительство скоростной автомобильной дороги Казань –  
Екатеринбург на участке Дюртюли – Ачит**

**2. Материалы по обоснованию проекта межевания территории**

**Раздел 3. «Материалы по обоснованию проекта межевания территории.  
Графическая часть»**

|           |                            |  |   |
|-----------|----------------------------|--|---|
| Том 2.3.1 | 8841-21-1.1-ПМТ-ПММО.2.3.1 | <b>Часть 1.</b> Материалы по обоснованию проекта межевания территории. Графическая часть. Сельское поселение Такарликовский сельсовет муниципального района Дюртюлинского района   | АО «Петербургские дороги»/ ООО «Автодор-Инжиниринг» |
| Том 2.3.2 | 8841-21-1.1-ПМТ-ПММО.2.3.2 | <b>Часть 2.</b> Материалы по обоснованию проекта межевания территории. Графическая часть. Сельское поселение Таймурзинский сельсовет муниципального района Дюртюлинского района    | АО «Петербургские дороги»/ ООО «Автодор-Инжиниринг» |
| Том 2.3.3 | 8841-21-1.1-ПМТ-ПММО.2.3.3 | <b>Часть 3.</b> Материалы по обоснованию проекта межевания территории. Графическая часть. Сельское поселение Суккуловский сельсовет муниципального района Дюртюлинского района     | АО «Петербургские дороги»/ ООО «Автодор-Инжиниринг» |
| Том 2.3.4 | 8841-21-1.1-ПМТ-ПММО.2.3.4 | <b>Часть 4.</b> Материалы по обоснованию проекта межевания территории. Графическая часть. Сельское поселение Учпилинский сельсовет муниципального района Дюртюлинского района      | АО «Петербургские дороги»/ ООО «Автодор-Инжиниринг» |
| Том 2.3.5 | 8841-21-1.1-ПМТ-ПММО.2.3.5 | <b>Часть 5.</b> Материалы по обоснованию проекта межевания территории. Графическая часть. Сельское поселение Староянтузовский сельсовет муниципального района Дюртюлинского района | АО «Петербургские дороги»/ ООО «Автодор-Инжиниринг» |
| Том 2.3.6 | 8841-21-1.1-ПМТ-ПММО.2.3.6 | <b>Часть 6.</b> Материалы по обоснованию проекта межевания территории. Графическая часть. Сельское поселение Вострецовский сельсовет муниципального района Бураевского района      | АО «Петербургские дороги»/ ООО «Автодор-Инжиниринг» |
| Том 2.3.7 | 8841-21-1.1-ПМТ-ПММО.2.3.7 | <b>Часть 7.</b> Материалы по обоснованию проекта межевания территории. Графическая часть. Сельское поселение Бардаковский сельсовет муниципального района Бураевского района       | АО «Петербургские дороги»/ ООО «Автодор-Инжиниринг» |
| Том 2.3.8 | 8841-21-1.1-ПМТ-ПММО.2.3.8 | <b>Часть 8.</b> Материалы по обоснованию проекта межевания территории. Графическая часть. Сельское поселение Каинлыковский сельсовет муниципального района Бураевского района      | АО «Петербургские дороги»/ ООО «Автодор-Инжиниринг» |
| Том 2.3.9 | 8841-21-1.1-ПМТ-ПММО.2.3.9 | <b>Часть 9.</b> Материалы по обоснованию проекта межевания территории. Графическая часть. Сельское поселение Кушманаковский сельсовет муниципального района Бураевского района     | АО «Петербургские дороги»/ ООО «Автодор-Инжиниринг» |

|               |                |              |
|---------------|----------------|--------------|
| Интв. № подл. | Подпись и дата | Взам. инв. № |
|               |                |              |

|      |         |      |        |         |      |
|------|---------|------|--------|---------|------|
| Изм. | Кол.уч. | Лист | № док. | Подпись | Дата |
|      |         |      |        |         |      |

8841-21-1.1-СП

Лист

5

**Строительство скоростной автомобильной дороги Казань –  
Екатеринбург на участке Дюртюли – Ачит**

|            |                             |   |  |
|------------|-----------------------------|---|--|
| Том 2.3.10 | 8841-21-1.1-ПМТ-ПММО.2.3.10 | <b>Часть 10.</b> Материалы по обоснованию проекта межевания территории. Графическая часть. Сельское поселение Бураевский сельсовет муниципального района Бураевского района   | АО «Петербургские дороги»/ ООО «Автомобиль-Инжиниринг» |
| Том 2.3.11 | 8841-21-1.1-ПМТ-ПММО.2.3.11 | <b>Часть 11.</b> Материалы по обоснованию проекта межевания территории. Графическая часть. Сельское поселение Кузбаевский сельсовет муниципального района Бураевского района  | АО «Петербургские дороги»/ ООО «Автомобиль-Инжиниринг» |
| Том 2.3.12 | 8841-21-1.1-ПМТ-ПММО.2.3.12 | <b>Часть 12.</b> Материалы по обоснованию проекта межевания территории. Графическая часть. Сельское поселение Ваньшевский сельсовет муниципального района Бураевского района  | АО «Петербургские дороги»/ ООО «Автомобиль-Инжиниринг» |
| Том 2.3.13 | 8841-21-1.1-ПМТ-ПММО.2.3.13 | <b>Часть 13.</b> Материалы по обоснованию проекта межевания территории. Графическая часть. Сельское поселение Тепляковский сельсовет муниципального района Бураевского района | АО «Петербургские дороги»/ ООО «Автомобиль-Инжиниринг» |

**Раздел 4. «Материалы по обоснованию проекта межевания территории.  
Пояснительная записка»**

|           |                            |  |  |
|-----------|----------------------------|--|--|
| Том 2.4.1 | 8841-21-1.1-ПМТ-ПММО.2.4.1 | <b>Часть 1.</b> Материалы по обоснованию проекта межевания территории. Пояснительная записка.                                      | АО «Петербургские дороги»/ ООО «Автомобиль-Инжиниринг» |
| Том 2.4.2 | 8841-21-1.1-ПМТ-ПММО.2.4.2 | <b>Часть 2.</b> Материалы по обоснованию проекта межевания территории. Приложения (письма, приказы, распоряжения, иные материалы). | АО «Петербургские дороги»/ ООО «Автомобиль-Инжиниринг» |
| Том 2.4.3 | 8841-21-1.1-ПМТ-ПММО.2.4.3 | <b>Часть 3.</b> Материалы по обоснованию проекта межевания территории. Приложения. (письма, приказы, распоряжения, иные материалы) | АО «Петербургские дороги»/ ООО «Автомобиль-Инжиниринг» |
| Том 2.4.4 | 8841-21-1.1-ПМТ-ПММО.2.4.4 | <b>Часть 4.</b> Материалы по обоснованию проекта межевания территории. Приложения. (письма, приказы, распоряжения, иные материалы) | АО «Петербургские дороги»/ ООО «Автомобиль-Инжиниринг» |

*Материалы на электронном носителе Том 2.4.4 – Том 2.4.41*

|           |                            |  |  |
|-----------|----------------------------|--|--|
| Том 2.4.5 | 8841-21-1.1-ПМТ-ПММО.2.4.5 | <b>Часть 5.</b> Материалы по обоснованию проекта межевания территории. Приложения Кадастровые выписки (кад.квартал 02:17:000000) | АО «Петербургские дороги»/ ООО «Автомобиль-Инжиниринг» |
| Том 2.4.6 | 8841-21-1.1-ПМТ-ПММО.2.4.6 | <b>Часть 6.</b> Материалы по обоснованию проекта межевания территории. Приложения Кадастровые выписки (кад.квартал 02:17:000000) | АО «Петербургские дороги»/ ООО «Автомобиль-Инжиниринг» |

|                |  |
|----------------|--|
| Взам. инв. №   |  |
| Подпись и дата |  |
| Инв. № подл.   |  |

|      |         |      |        |         |      |
|------|---------|------|--------|---------|------|
| Изм. | Кол.уч. | Лист | № док. | Подпись | Дата |
|      |         |      |        |         |      |

8841-21-1.1-СП

Лист

6

**Строительство скоростной автомобильной дороги Казань –  
Екатеринбург на участке Дюряули – Ачит**

|            |                            |  |   |
|------------|----------------------------|--|---|
|            |                            |  | Инжиниринг»   |
| Том 2.4.7  | 8841-21-1.1-ПМТ-ПММО2.4.7  | <b>Часть 7.</b> Материалы по обоснованию проекта межевания территории. Приложения Кадастровые выписки (кад.квартал 02:17:000000) | АО «Петербургские дороги»/ ООО «Автодор-Инжиниринг» |
| Том 2.4.8  | 8841-21-1.1-ПМТ-ПММО2.4.8  | <b>Часть 8.</b> Материалы по обоснованию проекта межевания территории. Приложения Кадастровые выписки (кад.квартал 02:17:000000) | АО «Петербургские дороги»/ ООО «Автодор-Инжиниринг» |
| Том 2.4.9  | 8841-21-1.1-ПМТ-ПММО2.4.9  | <b>Часть 9.</b> Материалы по обоснованию проекта межевания территории. Приложения (кад.квартал 02:17:000000)                     | АО «Петербургские дороги»/ ООО «Автодор-Инжиниринг» |
| Том 2.4.10 | 8841-21-1.1-ПМТ-ПММО2.4.10 | <b>Часть 10.</b> Материалы по обоснованию проекта межевания территории. Приложения (кад.квартал 02:17:000000)                    | АО «Петербургские дороги»/ ООО «Автодор-Инжиниринг» |
| Том 2.4.11 | 8841-21-1.1-ПМТ-ПММО2.4.11 | <b>Часть 11.</b> Материалы по обоснованию проекта межевания территории. Приложения (кад.квартал 02:17:000000)                    | АО «Петербургские дороги»/ ООО «Автодор-Инжиниринг» |
| Том 2.4.12 | 8841-21-1.1-ПМТ-ПММО2.4.12 | <b>Часть 12.</b> Материалы по обоснованию проекта межевания территории. Приложения (кад.квартал 02:17:000000)                    | АО «Петербургские дороги»/ ООО «Автодор-Инжиниринг» |
| Том 2.4.13 | 8841-21-1.1-ПМТ-ПММО2.4.13 | <b>Часть 13.</b> Материалы по обоснованию проекта межевания территории. Приложения (кад.квартал 02:17:000000)                    | АО «Петербургские дороги»/ ООО «Автодор-Инжиниринг» |
| Том 2.4.14 | 8841-21-1.1-ПМТ-ПММО2.4.14 | <b>Часть 14.</b> Материалы по обоснованию проекта межевания территории. Приложения (кад.квартал 02:17:000000)                    | АО «Петербургские дороги»/ ООО «Автодор-Инжиниринг» |
| Том 2.4.15 | 8841-21-1.1-ПМТ-ПММО2.4.15 | <b>Часть 15.</b> Материалы по обоснованию проекта межевания территории. Приложения (кад.квартал 02:17:000000)                    | АО «Петербургские дороги»/ ООО «Автодор-Инжиниринг» |
| Том 2.4.16 | 8841-21-1.1-ПМТ-ПММО2.4.16 | <b>Часть 16.</b> Материалы по обоснованию проекта межевания территории. Приложения (кад.квартал 02:17:000000)                    | АО «Петербургские дороги»/ ООО «Автодор-Инжиниринг» |
| Том 2.4.17 | 8841-21-1.1-ПМТ-ПММО2.4.17 | <b>Часть 17.</b> Материалы по обоснованию проекта межевания территории. Приложения (кад.квартал 02:17:000000)                    | АО «Петербургские дороги»/ ООО «Автодор-Инжиниринг» |
| Том 2.4.18 | 8841-21-1.1-ПМТ-ПММО2.4.18 | <b>Часть 18.</b> Материалы по обоснованию проекта межевания территории.  | АО «Петербургские                                   |

|              |                |              |
|--------------|----------------|--------------|
| Изм. № подл. | Подпись и дата | Взам. инв. № |
|              |                |              |

|      |         |      |        |         |      |
|------|---------|------|--------|---------|------|
| Изм. | Кол.уч. | Лист | № док. | Подпись | Дата |
|      |         |      |        |         |      |

8841-21-1.1-СП

Лист

7

**Строительство скоростной автомобильной дороги Казань –  
Екатеринбург на участке Дюряули – Ачит**

|            |                                |  |  |
|------------|--------------------------------|--|--|
|            |                                | Приложения (кад.квартал 02:17:000000)  | дороги»/<br>ООО «Автодор-<br>Инжиниринг»                         |
| Том 2.4.19 | 8841-21-1.1-ПМТ-<br>ПММО2.4.19 | <b>Часть 19.</b> Материалы по обоснованию проекта межевания территории. Приложения (кад.квартал 02:17:000000)  | АО<br>«Петербургские<br>дороги»/<br>ООО «Автодор-<br>Инжиниринг» |
| Том 2.4.20 | 8841-21-1.1-ПМТ-<br>ПММО2.4.20 | <b>Часть 20.</b> Материалы по обоснованию проекта межевания территории. Приложения (кад.квартал 02:17:000000)  | АО<br>«Петербургские<br>дороги»/<br>ООО «Автодор-<br>Инжиниринг» |
| Том 2.4.21 | 8841-21-1.1-ПМТ-<br>ПММО2.4.21 | <b>Часть 21.</b> Материалы по обоснованию проекта межевания территории. Приложения Кадастровые выписки (кад.кварталы 02:17:020701, 02:17:020702, 02:17:020703, 02:17:020801, 02:17:020802, 02:17:030501, 02:17:040601, 02:17:040801, 02:17:050703)                             | АО<br>«Петербургские<br>дороги»/<br>ООО «Автодор-<br>Инжиниринг» |
| Том 2.4.22 | 8841-21-1.1-ПМТ-<br>ПММО2.4.22 | <b>Часть 22.</b> Материалы по обоснованию проекта межевания территории. Приложения Кадастровые выписки (кад.кварталы 02:17:050801, 02:17:050802, 02:17:050803, 02:17:050901, 02:17:050902, 02:17:060802, 02:17:060901, 02:17:060903, 02:17:061002, 02:17:070902, 02:17:101001) | АО<br>«Петербургские<br>дороги»/<br>ООО «Автодор-<br>Инжиниринг» |
| Том 2.4.23 | 8841-21-1.1-ПМТ-<br>ПММО2.4.23 | <b>Часть 23.</b> Материалы по обоснованию проекта межевания территории. Приложения Кадастровые выписки (кад.кварталы 02:17:101002, 02:17:101202, 02:17:141303, 02:17:141501, 02:17:141502, 02:17:160701)   | АО<br>«Петербургские<br>дороги»/<br>ООО «Автодор-<br>Инжиниринг» |
| Том 2.4.24 | 8841-21-1.1-ПМТ-<br>ПММО2.4.24 | <b>Часть 24.</b> Материалы по обоснованию проекта межевания территории. Приложения Кадастровые выписки (кад.квартал 02:22:000000)  | АО<br>«Петербургские<br>дороги»/<br>ООО «Автодор-<br>Инжиниринг» |
| Том 2.4.25 | 8841-21-1.1-ПМТ-<br>ПММО2.4.25 | <b>Часть 25.</b> Материалы по обоснованию проекта межевания территории. Приложения Кадастровые выписки (кад.квартал 02:22:000000)  | АО<br>«Петербургские<br>дороги»/<br>ООО «Автодор-<br>Инжиниринг» |
| Том 2.4.26 | 8841-21-1.1-ПМТ-<br>ПММО2.4.26 | <b>Часть 26.</b> Материалы по обоснованию проекта межевания территории. Приложения Кадастровые выписки (кад.квартал 02:22:000000)  | АО<br>«Петербургские<br>дороги»/<br>ООО «Автодор-<br>Инжиниринг» |
| Том 2.4.27 | 8841-21-1.1-ПМТ-<br>ПММО2.4.27 | <b>Часть 27.</b> Материалы по обоснованию проекта межевания территории. Приложения Кадастровые выписки (кад.квартал 02:22:000000)  | АО<br>«Петербургские<br>дороги»/<br>ООО «Автодор-<br>Инжиниринг» |
| Том 2.4.28 | 8841-21-1.1-ПМТ-<br>ПММО2.4.28 | <b>Часть 28.</b> Материалы по обоснованию проекта межевания территории. Приложения Кадастровые выписки (кад.квартал 02:22:000000)  | АО<br>«Петербургские<br>дороги»/<br>ООО «Автодор-<br>Инжиниринг» |

|                |  |
|----------------|--|
| Взам. инв. №   |  |
| Подпись и дата |  |
| Инв. № подл.   |  |

|      |         |      |       |         |      |
|------|---------|------|-------|---------|------|
| Изм. | Кол.уч. | Лист | №док. | Подпись | Дата |
|      |         |      |       |         |      |

8841-21-1.1-СП

Лист

8

**Строительство скоростной автомобильной дороги Казань –  
Екатеринбург на участке Дюртюли – Ачит**

|            |                            |  |   |
|------------|----------------------------|--|---|
| Том 2.4.29 | 8841-21-1.1-ПМТ-ПММО2.4.29 | <b>Часть 29.</b> Материалы по обоснованию проекта межевания территории. Приложения Кадастровые выписки (кад.квартал 02:22:000000)  | АО «Петербургские дороги»/ ООО «Автодор-Инжиниринг» |
| Том 2.4.30 | 8841-21-1.1-ПМТ-ПММО2.4.30 | <b>Часть 30.</b> Материалы по обоснованию проекта межевания территории. Приложения Кадастровые выписки (кад.квартал 02:22:000000)  | АО «Петербургские дороги»/ ООО «Автодор-Инжиниринг» |
| Том 2.4.31 | 8841-21-1.1-ПМТ-ПММО2.4.31 | <b>Часть 31.</b> Материалы по обоснованию проекта межевания территории. Приложения Кадастровые выписки (кад.квартал 02:22:000000)  | АО «Петербургские дороги»/ ООО «Автодор-Инжиниринг» |
| Том 2.4.32 | 8841-21-1.1-ПМТ-ПММО2.4.32 | <b>Часть 32.</b> Материалы по обоснованию проекта межевания территории. Приложения Кадастровые выписки (кад.квартал 02:22:000000)  | АО «Петербургские дороги»/ ООО «Автодор-Инжиниринг» |
| Том 2.4.33 | 8841-21-1.1-ПМТ-ПММО2.4.33 | <b>Часть 33.</b> Материалы по обоснованию проекта межевания территории. Приложения Кадастровые выписки (кад.квартал 02:22:000000)  | АО «Петербургские дороги»/ ООО «Автодор-Инжиниринг» |
| Том 2.4.34 | 8841-21-1.1-ПМТ-ПММО2.4.34 | <b>Часть 34.</b> Материалы по обоснованию проекта межевания территории. Приложения Кадастровые выписки (кад.квартал 02:22:000000)  | АО «Петербургские дороги»/ ООО «Автодор-Инжиниринг» |
| Том 2.4.35 | 8841-21-1.1-ПМТ-ПММО2.4.35 | <b>Часть 35.</b> Материалы по обоснованию проекта межевания территории. Приложения Кадастровые выписки (кад.квартал 02:22:000000)  | АО «Петербургские дороги»/ ООО «Автодор-Инжиниринг» |
| Том 2.4.36 | 8841-21-1.1-ПМТ-ПММО2.4.36 | <b>Часть 36.</b> Материалы по обоснованию проекта межевания территории. Приложения Кадастровые выписки (кад.квартал 02:22:000000)  | АО «Петербургские дороги»/ ООО «Автодор-Инжиниринг» |
| Том 2.4.37 | 8841-21-1.1-ПМТ-ПММО2.4.37 | <b>Часть 37.</b> Материалы по обоснованию проекта межевания территории. Приложения Кадастровые выписки (кад.кварталы 02:22:010201, 02:22:020603, 02:22:050504, 02:22:070101, 02:22:090801)   | АО «Петербургские дороги»/ ООО «Автодор-Инжиниринг» |
| Том 2.4.38 | 8841-21-1.1-ПМТ-ПММО2.4.38 | <b>Часть 38.</b> Материалы по обоснованию проекта межевания территории. Приложения Кадастровые выписки (кад.кварталы 02:22:090901, 02:22:140101, 02:22:140201, 02:22:140402, 02:22:150201, 02:22:150301, 02:22:150401, 02:22:150502, 02:22:150601, 02:22:150802, 02:22:151602) | АО «Петербургские дороги»/ ООО «Автодор-Инжиниринг» |
| Том 2.4.39 | 8841-21-1.1-ПМТ-ПММО2.4.39 | <b>Часть 39.</b> Материалы по обоснованию проекта межевания территории. Приложения Кадастровые выписки   | АО «Петербургские дороги»/ ООО «Автодор-            |

|              |                |              |
|--------------|----------------|--------------|
| Инв. № подл. | Подпись и дата | Взам. инв. № |
|              |                |              |

|      |         |      |       |         |      |
|------|---------|------|-------|---------|------|
| Изм. | Кол.уч. | Лист | №док. | Подпись | Дата |
|      |         |      |       |         |      |

8841-21-1.1-СП

Лист

9

**Строительство скоростной автомобильной дороги Казань –  
Екатеринбург на участке Дюртюли – Ачит**

|            |                            |  |   |
|------------|----------------------------|--|---|
|            |                            | (кад.квартал 02:22:000000)   | Инжиниринг»   |
| Том 2.4.40 | 8841-21-1.1-ПМТ-ПММО2.4.40 | <b>Часть 407.</b> Материалы по обоснованию проекта межевания территории. Приложения Кадастровые выписки (кад.кварталы 02:70:000000, 02:70:013101)  | АО «Петербургские дороги»/ ООО «Автодор-Инжиниринг» |
| Том 2.4.41 | 8841-21-1.1-ПМТ-ПММО2.4.41 | <b>Часть 41.</b> Материалы по обоснованию проекта межевания территории. Приложения Кадастровые выписки (кад.кварталы 02:00:000000, 02:13:000000, 02:17:000000, 02:22:000000, 02:70:000000) | АО «Петербургские дороги»/ ООО «Автодор-Инжиниринг» |

**Раздел 5. «Схема резервирования земель»**

|           |                           |   |   |
|-----------|---------------------------|---|---|
| Том 2.5.1 | 8841-21-1.1-ПМТ-ПМСР2.5.1 | <b>Часть 1.</b> Схема резервирования земель. М 1:2000 | АО «Петербургские дороги»/ ООО «Автодор-Инжиниринг» |
| Том 2.5.2 | 8841-21-1.1-ПМТ-ПМСР2.5.2 | <b>Часть 2.</b> Схема резервирования земель. М 1:2000 | АО «Петербургские дороги»/ ООО «Автодор-Инжиниринг» |
| Том 2.5.3 | 8841-21-1.1-ПМТ-ПМСР2.5.3 | <b>Часть 3.</b> Схема резервирования земель. М 1:2000 | АО «Петербургские дороги»/ ООО «Автодор-Инжиниринг» |
| Том 2.5.4 | 8841-21-1.1-ПМТ-ПМСР2.5.4 | <b>Часть 4.</b> Схема резервирования земель. М 1:2000 | АО «Петербургские дороги»/ ООО «Автодор-Инжиниринг» |
| Том 2.5.5 | 8841-21-1.1-ПМТ-ПМСР2.5.5 | <b>Часть 5.</b> Схема резервирования земель. М 1:2000 | АО «Петербургские дороги»/ ООО «Автодор-Инжиниринг» |

**Приложения**

**Приложение 1. Инженерно-геодезические изыскания.**

|         |                       |   |                             |
|---------|-----------------------|---|-----------------------------|
| Том 1.1 | 8841-21-2-ДПТ-ИГДИ1.1 | <b>Книга 1.</b> Технический отчет по результатам инженерно-геодезических изысканий. Пояснительная записка. Текстовые приложения | ООО «Гипростроймост-Геотех» |
| Том 1.2 | 8841-21-2-ДПТ-ИГДИ1.2 | <b>Книга 2.</b> Технический отчет по результатам инженерно-геодезических изысканий. Текстовые приложения                        | ООО «Гипростроймост-Геотех» |
| Том 1.3 | 8841-21-2-ДПТ-ИГДИ1.3 | <b>Книга 3.</b> Технический отчет по результатам инженерно-геодезических изысканий. Программа инженерно-геодезических изысканий | ООО «Гипростроймост-Геотех» |
| Том 1.4 | 8841-21-2-ДПТ-ИГДИ1.4 | <b>Книга 4.</b> Технический отчет по результатам инженерно-геодезических изысканий. Графические приложения                      | ООО «Гипростроймост-Геотех» |

|      |         |      |        |         |      |
|------|---------|------|--------|---------|------|
| Изм. | Кол.уч. | Лист | № док. | Подпись | Дата |
|      |         |      |        |         |      |

8841-21-1.1-СП

Лист

10



**Строительство скоростной автомобильной дороги Казань –  
Екатеринбург на участке Дюртюли – Ачит**

|  |                        |  |                             |
|--|------------------------|--|-----------------------------|
| Том 1.5  | 8841-21-2-ДПТ-ИГДИ1.5  | <b>Книга 5.</b> Технический отчет по результатам инженерно-геодезических изысканий. Графические приложения | ООО «Гипростроймост-Геотех» |
| Том 1.6  | 8841-21-2-ДПТ-ИГДИ1.6  | <b>Книга 6.</b> Технический отчет по результатам инженерно-геодезических изысканий. Графические приложения | ООО «Гипростроймост-Геотех» |
| <b>Приложение 2. Инженерно-геологические изыскания</b> |                        |  |                             |
| Том 2.1  | 8841-21-2-ДПТ-ИГЛИ2.1  | Книга 1. Технический отчет по результатам инженерно-геологических изысканий. Пояснительная записка         | ООО «Гипростроймост-Геотех» |
| Том 2.2  | 8841-21-2-ДПТ-ИГЛИ2.2  | Книга 2. Технический отчет по результатам инженерно-геологических изысканий. Текстовые приложения          | ООО «Гипростроймост-Геотех» |
| Том 2.3  | 8841-21-2-ДПТ-ИГЛИ2.3  | Книга 3. Технический отчет по результатам инженерно-геологических изысканий. Текстовые приложения          | ООО «Гипростроймост-Геотех» |
| Том 2.4  | 8841-21-2-ДПТ-ИГЛИ2.4  | Книга 4. Технический отчет по результатам инженерно-геологических изысканий. Текстовые приложения          | ООО «Гипростроймост-Геотех» |
| Том 2.5  | 8841-21-2-ДПТ-ИГЛИ2.5  | Книга 5. Технический отчет по результатам инженерно-геологических изысканий. Текстовые приложения          | ООО «Гипростроймост-Геотех» |
| Том 2.6  | 8841-21-2-ДПТ-ИГЛИ2.6  | Книга 6. Технический отчет по результатам инженерно-геологических изысканий. Текстовые приложения          | ООО «Гипростроймост-Геотех» |
| Том 2.7  | 8841-21-2-ДПТ-ИГЛИ2.7  | Книга 7. Технический отчет по результатам инженерно-геологических изысканий. Текстовые приложения          | ООО «Гипростроймост-Геотех» |
| Том 2.8  | 8841-21-2-ДПТ-ИГЛИ2.8  | Книга 8. Технический отчет по результатам инженерно-геологических изысканий. Текстовые приложения          | ООО «Гипростроймост-Геотех» |
| Том 2.9  | 8841-21-2-ДПТ-ИГЛИ2.9  | Книга 9. Технический отчет по результатам инженерно-геологических изысканий. Графические приложения        | ООО «Гипростроймост-Геотех» |
| Том 2.10   | 8841-21-2-ДПТ-ИГЛИ2.10 | Книга 10. Технический отчет по результатам инженерно-геологических изысканий. Графические приложения       | ООО «Гипростроймост-Геотех» |
| Том 2.11   | 8841-21-2-ДПТ-ИГЛИ2.11 | Книга 11. Технический отчет по результатам инженерно-геологических изысканий. Графические приложения       | ООО «Гипростроймост-Геотех» |
| Том 2.12   | 8841-21-2-ДПТ-ИГЛИ2.12 | Книга 12. Технический отчет по результатам инженерно-геологических изысканий. Графические приложения       | ООО «Гипростроймост-Геотех» |
| Том 2.13   | 8841-21-2-ДПТ-ИГЛИ2.13 | Книга 13. Технический отчет по результатам инженерно-геологических изысканий. Графические приложения       | ООО «Гипростроймост-Геотех» |
| Том 2.14   | 8841-21-2-ДПТ-         | Книга 14. Карстологические исследования.   | ООО «ПКиБЗ»                 |

|                |  |
|----------------|--|
| Взам. инв. №   |  |
| Подпись и дата |  |
| Инв. № подл.   |  |

|      |         |      |        |         |      |
|------|---------|------|--------|---------|------|
| Изм. | Кол.уч. | Лист | № док. | Подпись | Дата |
|      |         |      |        |         |      |

8841-21-1.1-СП

Лист

11

**Строительство скоростной автомобильной дороги Казань –  
Екатеринбург на участке Дюртюли – Ачит**

|   |                          |   |  |
|---|--------------------------|---|--|
|   | ИГЛИ2.14                 | Текстовая часть. Текстовые приложения   |  |
| Том 2.15  | 8841-21-2-ДПТ-ИГЛИ2.15   | Книга 15. Карстологические исследования.<br>Графическая часть   | ООО «ПКБЗ»                                     |
| <b>Приложение 3. Инженерно-гидрометеорологические изыскания.</b>                                |                          |   |  |
| Том 3.1   | 8841-21-2-ДПТ-ИГМИ3.1    | Книга 1. Технический отчет по результатам инженерно-гидрометеорологических изысканий. Пояснительная записка. Текстовые приложения | ООО «Гипростроймост-Геотех»                    |
| Том 3.2   | 8841-21-2-ДПТ-ИГМИ3.2    | Книга 2. Технический отчет по результатам инженерно-гидрометеорологических изысканий. Текстовые приложения                        | ООО «Гипростроймост-Геотех»                    |
| Том 3.3   | 8841-21-2-ДПТ-ИГМИ3.3    | Книга 3. Технический отчет по результатам инженерно-гидрометеорологических изысканий. Графические приложения                      | ООО «Гипростроймост-Геотех»                    |
| <b>Приложение 4. Инженерно-экологические изыскания.</b>   |                          |   |  |
| Том 4.1   | 8841-21-2-ДПТ-ИЭИ4.1     | Книга 1. Инженерно-экологические изыскания. Пояснительная записка   | ООО «Гипростроймост-Геотех»                    |
| Том 4.2   | 8841-21-2-ДПТ-ИЭИ4.2     | Книга 2. Инженерно-экологические изыскания. Текстовые приложения А, Б, В, Г, Д, Е   | ООО «Гипростроймост-Геотех»                    |
| Том 4.3   | 8841-21-2-ДПТ-ИЭИ4.3     | Книга 3. Инженерно-экологические изыскания. Текстовые приложения Ж, И, К. Графические приложения                                  | ООО «Гипростроймост-Геотех»                    |
| <b>Приложение 5. Материалы, обосновывающие разработку документации по планировке территории</b> |                          |   |  |
| Том 5.1.1   | 8841-21-1.1-ДПТ-ОТР5.1.1 | Книга 1. Обоснование выбора варианта трассы. Схемы предполагаемых вариантов прохождения трассы                                    | АО «Институт Гипростроймост – Санкт-Петербург» |
| Том 5.1.2   | 8841-21-1.1-ДПТ-ОТР5.1.2 | Книга 2. Обоснование основных технических решений по автомобильной дороге. Участок №1 ПК0 - ПК417                                 | АО «Гипростроймост – Санкт-Петербург»          |
| Том 5.1.3   | 8841-21-1.1-ДПТ-ОТР5.1.3 | Книга 3. Обоснование основных технических решений по автомобильной дороге. Участок №2 ПК417 - ПК901                               | АО «Петербургские дороги»                      |
| Том 5.1.4   | 8841-21-1.1-ДПТ-ОТР5.1.4 | Книга 4. Обоснование основных технических решений по пересечениям и примыканиям. Участок №1 ПК0 - ПК417                           | АО «Институт Гипростроймост – Санкт-Петербург» |
| Том 5.1.5   | 8841-21-1.1-ДПТ-ОТР5.1.5 | Книга 5. Обоснование основных технических решений по пересечениям и примыканиям. Участок №2 ПК417 - ПК901                         | АО «Петербургские дороги»                      |
| Том 5.1.6   | 8841-21-1.1-ДПТ-ОТР5.1.6 | Книга 6. Обоснование основных технических решений по искусственным сооружениям автомобильной дороги                               | АО «Гипростроймост – Санкт-Петербург»          |
| Том 5.1.7   | 8841-21-1.1-ДПТ-ОТР5.1.7 | Книга 7. Обоснование основных технических решений по искусственным  | АО «Институт Гипростроймост – Санкт-           |

|              |                |              |
|--------------|----------------|--------------|
| Изм. № подл. | Подпись и дата | Взам. инв. № |
|              |                |              |

|      |         |      |        |         |      |                |      |
|------|---------|------|--------|---------|------|----------------|------|
| Изм. | Кол.уч. | Лист | № док. | Подпись | Дата | 8841-21-1.1-СП | Лист |
|      |         |      |        |         |      |                | 12   |

**Строительство скоростной автомобильной дороги Казань –  
Екатеринбург на участке Дюртюли – Ачит**

|            |                            |   |  |
|------------|----------------------------|---|--|
|            |                            | сооружениям автомобильной дороги. Мост через р. Белая   | Петербург»                                     |
| Том 5.1.8  | 8841-21-1.1-ДПТ-ОТР5.1.8   | Книга 8. Обоснование основных технических решений по искусственным сооружениям переустраиваемых автомобильных дорог   | АО «Институт Гипростроймост – Санкт-Петербург» |
| Том 5.1.9  | 8841-21-1.1-ДПТ-ОТР5.1.9   | Книга 9. Обоснование основных технических решений АСУДД и системы платности   | КСМ  |
| Том 5.1.10 | 8841-21-1.1-ДПТ-ОТР5.1.10  | Книга 10. Обоснование основных технических решений и мест размещения объектов дорожного сервиса, МФЗ и иных зданий, и сооружений необходимых для содержания автомобильной дороги                    | АО «Петербургские дороги»                      |
| Том 5.1.11 | 8841-21-1.1-ДПТ-ОТР5.1.11  | Книга 11. Мероприятия по переустройству коммуникаций  | АО «Институт Гипростроймост – Санкт-Петербург» |
| Том 5.1.12 | 8841-21-1.1-ДПТ-ОТР5.1.12  | Книга 12. Обоснование основных технических решений по транспортной безопасности   | ГлобоТэк                                       |
| Том 5.2    | 8841-21-1.1-ДПТ-ГОЧС5.2.13 | Книга 13. Перечень мероприятий по гражданской обороне, мероприятий по предупреждению чрезвычайных ситуаций природного и техногенного характера  | ГлобоТэк                                       |
| Том 5.3    | 8841-21-1.1-ДПТ-ООС5.3.14  | Книга 14. Мероприятия по охране окружающей среды  | ООО «Транспроектинжиниринг»                    |
| Том 5.4    | 8841-21-1.1-ДПТ-АРХ5.4.15  | Книга 15. Мероприятия по обеспечению сохранности выявленных объектов культурного наследия. Выполнение археологического и историко-культурного обследования.   | ООО «Гипростроймост-Геотех»                    |
| Том 5.5.1  | 8841-21-1.1-ДПТ-ЭКИ5.5.16  | Книга 16. Экономические изыскания по выбранному варианту размещения Объекта и основных технических решений. Характеристика социально-экономического развития зоны тяготения проектируемого Объекта. | ООО «А+С Транспроект» (SIMETRA)                |
| Том 5.5.2  | 8841-21-1.1-ДПТ-ЭКИ5.5.17  | Книга 17. Экономические изыскания по выбранному варианту размещения Объекта и основных технических решений. Анализ существующей транспортной сети.  | ООО «А+С Транспроект» (SIMETRA)                |
| Том 5.5.3  | 8841-21-1.1-ДПТ-ЭКИ5.5.18  | Книга 18. Экономические изыскания по выбранному варианту размещения Объекта и основных технических решений. Прогноз интенсивности движения транспортных потоков.                                    | ООО «А+С Транспроект» (SIMETRA)                |
| Том 6      | 8841-21-1.1-ДПТ-РВИ6       | <b>Приложение 6. Определение предварительного размера возмещения в</b>  | АО «Институт Гипростроймост                    |

|              |                |              |
|--------------|----------------|--------------|
| Инв. № подл. | Подпись и дата | Взам. инв. № |
|              |                |              |









|      |         |      |        |         |      |                |            |
|------|---------|------|--------|---------|------|----------------|------------|
| Изм. | Кол.уч. | Лист | № док. | Подпись | Дата | 8841-21-1.1-СП | Лист<br>13 |
|------|---------|------|--------|---------|------|----------------|------------|

**Строительство скоростной автомобильной дороги Казань –  
Екатеринбург на участке Дюртюли – Ачит**

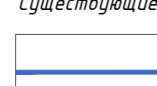



|       |                       |  |  |
|-------|-----------------------|--|--|
|       |                       | <i>связи с изъятием для государственных нужд земельных участков и (или) иных объектов недвижимого имущества, занятием земельных участков на время проведения строительно-монтажных работ (укрупненный расчет).</i> | – Санкт-Петербург»                       |
| Том 7 | 8841-21-1.1-ДПТ-ССР7  | <i>Приложение 7. Сводный сметный расчет стоимости строительства Автомобильной дороги на основании укрупненных нормативов цены строительства или объектов аналогов.</i>   | АО<br>«Гипростроймост – Санкт-Петербург» |
| Том 8 | 8841-21-1.1-ДПТ-УРС8  | <i>Приложение 8. Укрупненный расчет стоимости эксплуатации Автомобильной дороги и предлагаемой системы взимания платы на эксплуатационной стадии реализации проекта.</i>   | АО<br>«Петербургские дороги»             |
| Том 9 | 8841-21-1.1-ДПТ-ДСТУ9 | <i>Приложение 9. Документы согласований, технические требования и условия</i>  | АО<br>«Петербургские дороги»             |

|              |                |              |      |         |      |       |         |      |                |      |
|--------------|----------------|--------------|------|---------|------|-------|---------|------|----------------|------|
| Инв. № подл. | Подпись и дата | Взам. инв. № |      |         |      |       |         |      | 8841-21-1.1-СП | Лист |
|              |                |              | Изм. | Кол.уч. | Лист | №док. | Подпись | Дата |                | 14   |





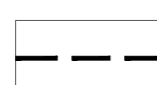
Условные обозначения

-   Границы территории, применительно к которой осуществляется подготовка проекта межевания
-  Границы муниципальных районов \*
-  Границы поселений / городских округов \*
-  Границы населенных пунктов \*
-  Границы кадастровых кварталов
-  Границы существующих земельных участков, учтенных в Едином государственном реестре недвижимости
-  Границы существующих объектов капитального строительства, учтенных в Едином государственном реестре недвижимости



- Кадастровый квартал 02:22:070101
- 02:22:070101:10 Кадастровые номера существующих земельных участков, учтенных в едином государственном реестре недвижимости (ЕГРН)
- 02:00:000000:1357 Кадастровые номера существующих объектов недвижимого имущества, учтенных в едином государственном реестре недвижимости (ЕГРН)

- Существующие:  Планируемые: 
-   Границы водных объектов



Границы существующих и планируемых элементов планировочной структуры:

-   территории общего пользования, за исключением улично-дорожной сети (береговые полосы водных объектов)
-  Красные линии \*\*
-  Красные линии, планируемые к утверждению в составе документации по планировке территории объекта: "Строительство и реконструкция участков автомобильной дороги М-7 "Волга" Москва - Владимир - Нижний Новгород - Казань - Уфа на участке км 1169+910 - км 1231+352 (обход населенных пунктов Исаметово, Верхнеяркеево, Лаяшты, Ишкарово, Асяново) Республика Башкортостан"
-  Линии отступа от красных линий в целях определения мест допустимого размещения зданий, строений, сооружений


Границы зон планируемого размещения линейных объектов:

-  автомобильной дороги федерального значения, планируемые к утверждению в составе документации по планировке территории объекта "Строительство и реконструкция участков автомобильной дороги М-7 "Волга" Москва - Владимир - Нижний Новгород - Казань - Уфа на участке км 1169+910 - км 1231+352 (обход населенных пунктов Исаметово, Верхнеяркеево, Лаяшты, Ишкарово, Асяново) Республика Башкортостан"
-  скоростной автомобильной дороги федерального значения «Скоростная автомобильная дорога Казань - Екатеринбург на участке Дюртюли - Ачит» (на период эксплуатации) \*\*

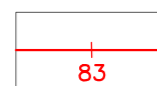
Границы зон планируемого размещения линейных объектов, подлежащих реконструкции в связи с изменением их местоположения:

-  автомобильных дорог \*\*
-  инженерных сетей и сооружений (на период реконструкции) \*\*

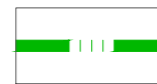



в т.ч. границы зон планируемого размещения объектов капитального строительства, проектируемых в составе инженерных сетей и сооружений, подлежащих реконструкции в связи с изменением их местоположения:

-  наземных элементов инженерных сетей \*\*

Оси планируемых автомобильных дорог:



-  автомобильной дороги общего пользования федерального значения

Границы лесничеств:






-  границы Дюртюлинского участкового лесничества \*\*\*
-  границы Бирского участкового лесничества \*\*\*
-  границы лесных кварталов \*
-  границы лесотаксационных выделов \*

\* отображены с целью информационной целостности документа и не являются утверждаемыми  
 \*\* установлены проектом планировки территории  
 \*\*\* в соответствии с приказами Министерства природных ресурсов и экологии Российской Федерации Федерального агентства лесного хозяйства (РОСЛЕСХОЗ) от 12.03.2021 №174 и от 17.03.2021 №198


Границы зон с особыми условиями использования территории:

- Подлежащие установлению, изменению в связи с размещением линейных объектов:
  -  границы придорожной полосы автомобильной дороги
  - Подлежащие установлению, изменению в связи с размещением линейных объектов, подлежащих реконструкции в связи с их переносом из зон планируемого размещения линейных объектов либо в границах зон планируемого размещения линейных объектов:
    -  Границы придорожных полос автомобильных дорог

Сведения об отнесении существующих земельных участков к определенной категории земель:


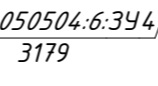
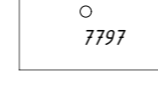



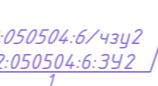
-  земли сельскохозяйственного назначения
-  земли населенных пунктов
-  земли промышленности, энергетики, транспорта, связи, радиовещания, телевидения, информатики, земли для обеспечения космической деятельности, земли обороны, безопасности и земли иного специального назначения
-  земли лесного фонда
-  земли, государственная собственность на которые не разграничена

Земельные участки в отношении которых предполагается изъятие для государственных и муниципальных нужд:

-  земельные участки в отношении которых предполагается изъятие для государственных и муниципальных нужд

Проектные предложения по межеванию территории:

В границах зон планируемого размещения автомобильных дорог (на период эксплуатации), в том числе подлежащих реконструкции в связи с изменением их местоположения:

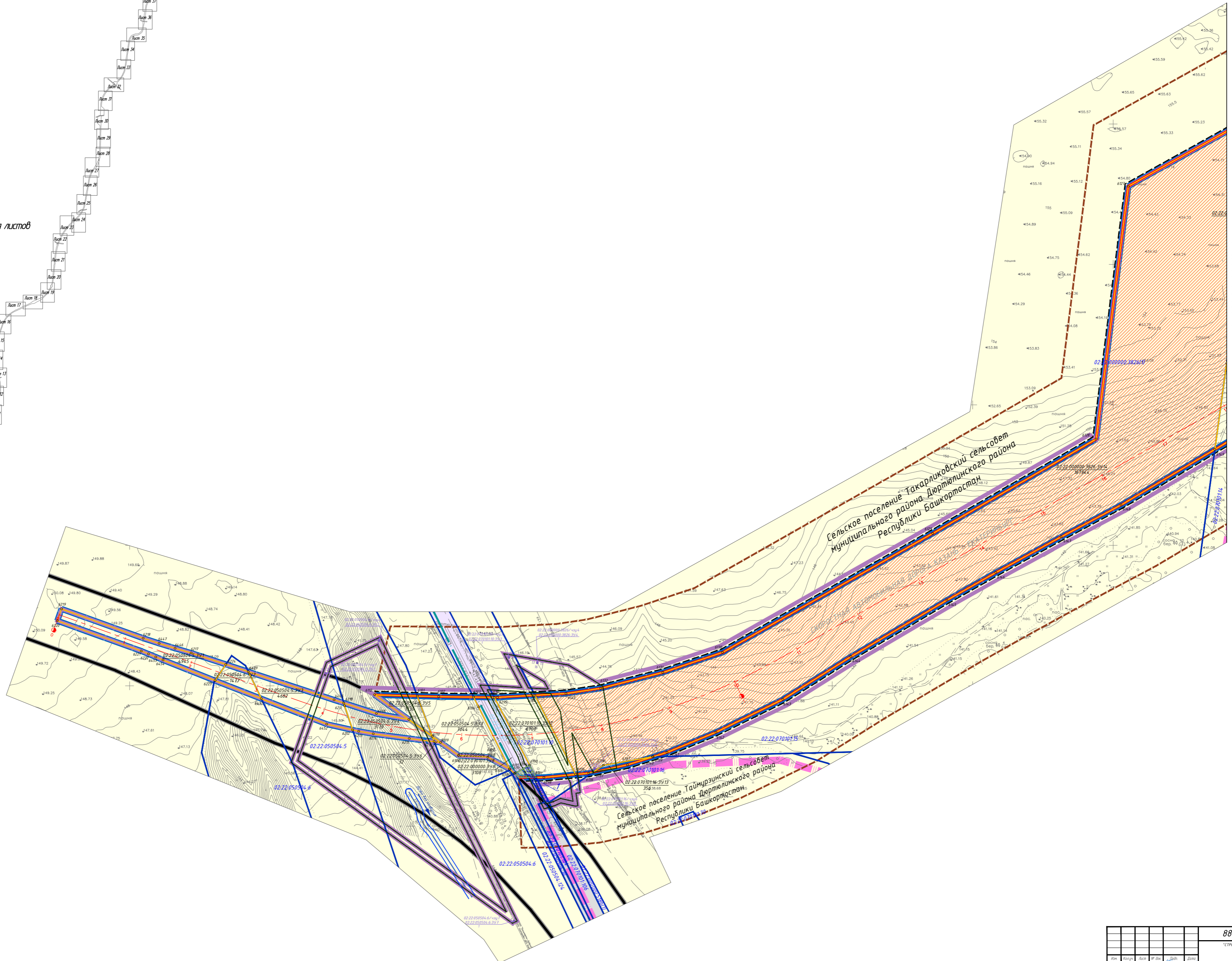
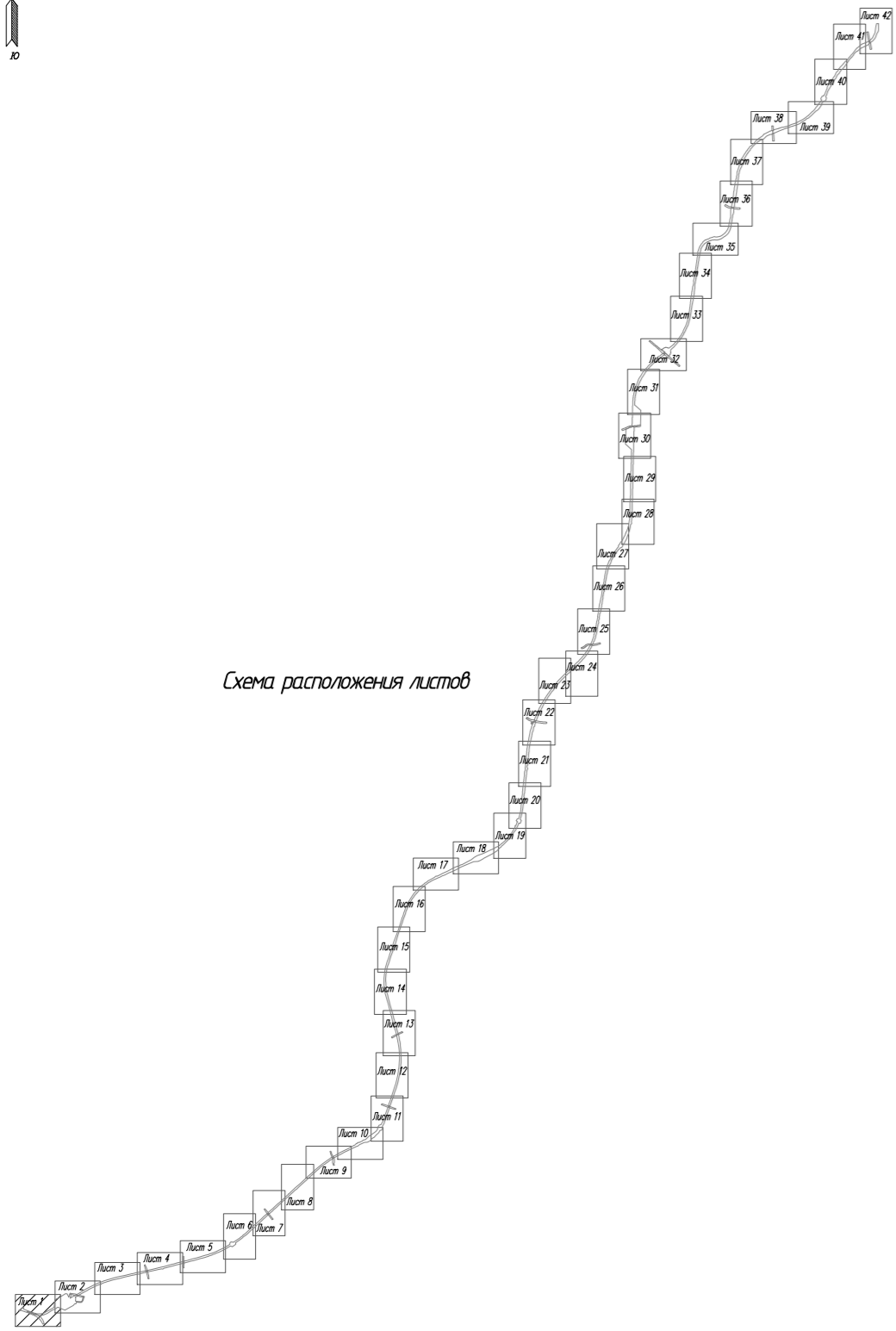
-  границы образуемых и (или) изменяемых земельных участков
- 02:22:050504:6:394/3179  условные номера образуемых и (или) изменяемых земельных участков
-  характерные точки образуемых и (или) изменяемых земельных участков
-  границы существующих участков полос отводов автомобильных дорог
-  границы публичных сервитютов, устанавливаемых на пересечении с автомобильными дорогами
- Наземных элементов инженерных сетей:
  -  границы образуемых и (или) изменяемых земельных участков
  - 02:22:050504:6:394/3179  условные номера образуемых и (или) изменяемых земельных участков
  -  характерные точки образуемых и (или) изменяемых земельных участков

Примечание:  
 - границы земельных участков/кварталов, зон планируемого размещения объектов, лесничеств привязаны к геодезической координатной сети в системе координат ГКН  
 - категории земель учетных частей/земельных участков, категория земель которых не определена, на чертеже указаны в соответствии с категорией земель единого землепользования  
 - в границах разработки проекта межевания территории отсутствуют особо охраняемые природные территории и объекты, объекты археологического наследия  
 - условные обозначения и текстовое наименование условных обозначений проекта межевания территории выполнены в соответствии с протоколом от 13.10.2021 № РД-376 пр и письмом от 21.10.2021 №29703-22 Государственной компании "Российские автомобильные дороги"

|                 |               |       |        |      |      |   |      |        |
|-----------------|---------------|-------|--------|------|------|---|------|--------|
|                 |               |       |        |      |      | 8841-21-1.1- ПМТ - ПМОЧ 1.1.2.УО  |      |        |
|                 |               |       |        |      |      | "СТРОИТЕЛЬСТВО СКОРОСТНОЙ АВТОМОБИЛЬНОЙ ДОРОГИ КАЗАНЬ - ЕКАТЕРИНБУРГ, НА УЧАСТКЕ ДЮРТЮЛИ - АЧИТ", ЭТАП 1.1 КМ 0 - КМ 90, РЕСПУБЛИКА БАШКОРТОСТАН" |      |        |
| Изм.            | Колуч.        | Лист  | № док. | Дата | Дата |   |      |        |
| Нач. управления | Позонова Е.Ю. | 11/21 |        |      |      | МАТЕРИАЛЫ ПО ОБОСНОВАНИЮ ПРОЕКТА МЕЖЕВАНИЯ ТЕРРИТОРИИ   |      |        |
| Нач. отдела     | Раждова Е.С.  | 11/21 |        |      |      | Стандия   | Лист | Листов |
|                 |               |       |        |      |      | ДПТ   | 1    | 1      |
|                 |               |       |        |      |      | УСЛОВНЫЕ ОБОЗНАЧЕНИЯ Масштаб 1:2000   |      |        |
|                 |               |       |        |      |      |    |      |        |



Схема расположения листов



ЛИНИЯ СОВМЕЩЕНИЯ С ЛИСТОМ 2

|   |               |        |  |        |        |
|---|---------------|--------|--|--------|--------|
|   |               |        | 8841-21-1.1- ПМТ - ПМОЧ 1.1.2.01   |        |        |
|   |               |        | "Строительство скоростной автомобильной дороги Казань - Екатеринбург", на участке Дюртюлинский район - Ачит", 3740 11 км 0 - км 00, Республика Башкортостан" |        |        |
| Исполнитель   | Проектировщик | Деталь | Лист   | Лист   | Лист   |
| И.И.И.  | И.И.И.        | ПМТ    | 1  | 42     |        |
| И.И.И.  | И.И.И.        | И.И.И. | И.И.И.   | И.И.И. | И.И.И. |
| Материал по обоснованию проекта не является территорией |               |        | Чертеж не является территорией (материал по обоснованию)   |        |        |
|   |               |        | Рисунки 1389   |        |        |
|   |               |        | <b>АВТОДОП</b>   |        |        |

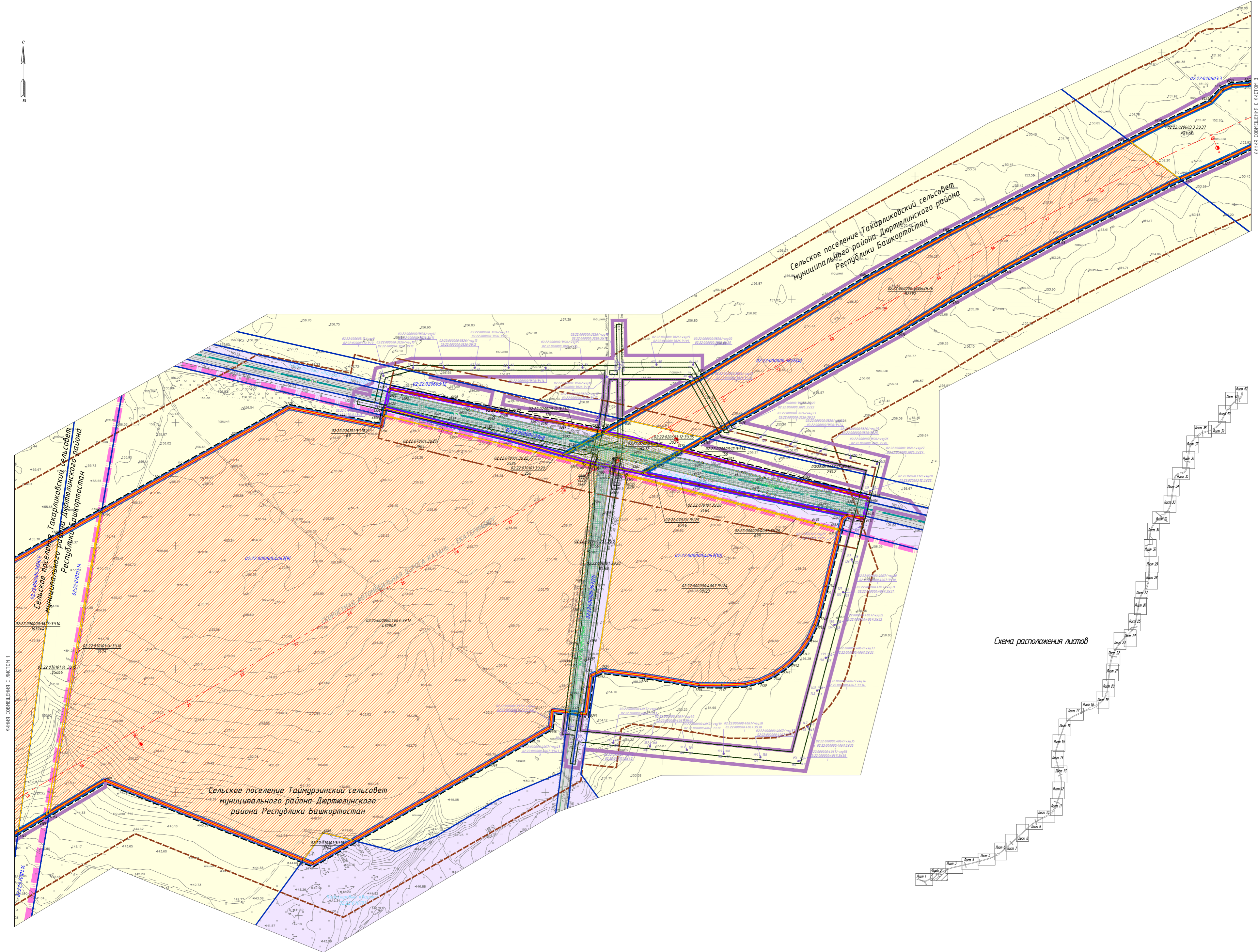
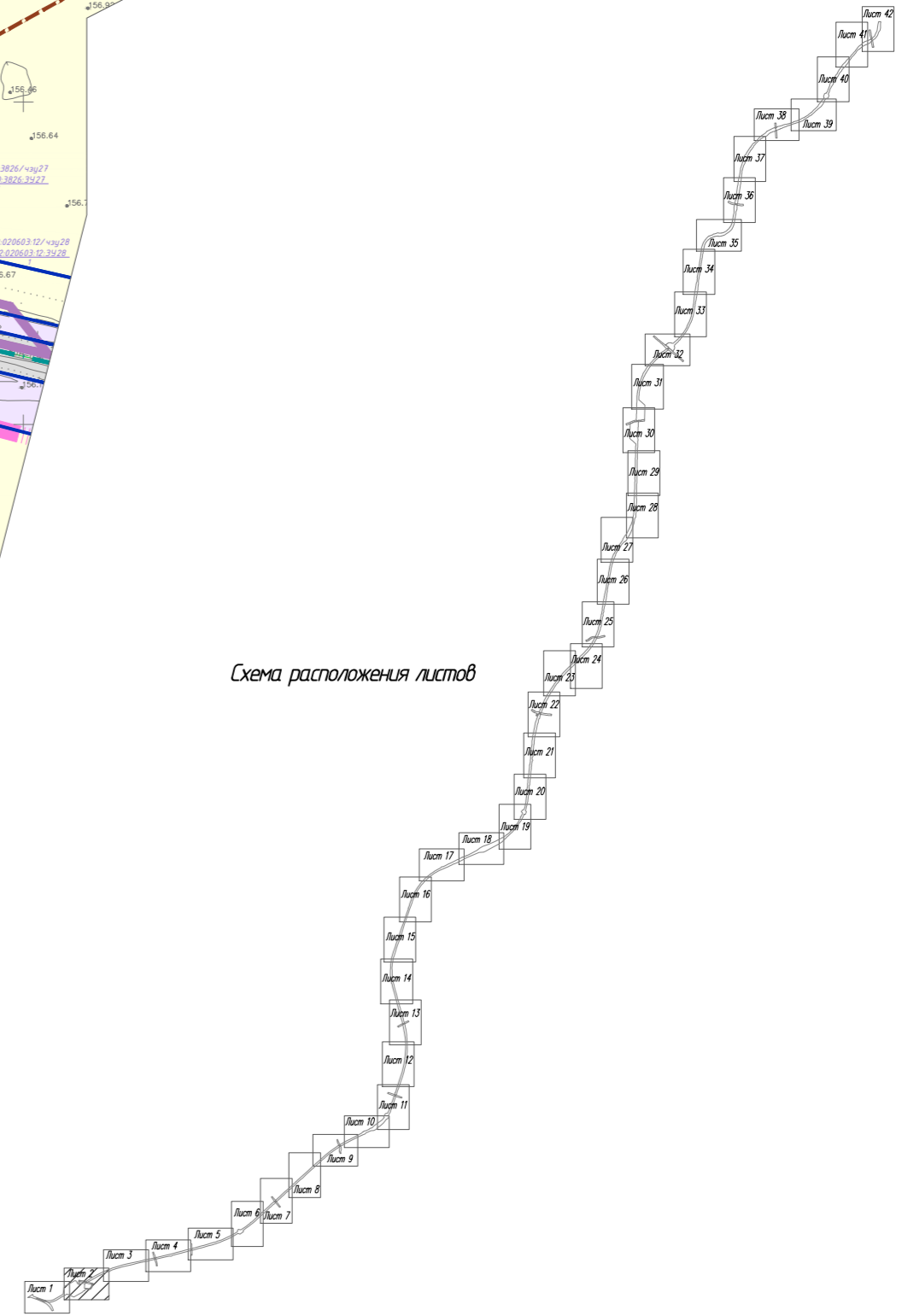


Схема расположения листов



|             |        |   |      |
|-------------|--------|---|------|
|             |        | 8841-21-11-ПМТ-ПМОЧ.1.1.2.02                            |      |
|             |        | "Строительство скоростной автомобильной дороги казаны - |      |
|             |        | "Катерининур", на участке Дюртюлим - Ачит",             |      |
|             |        | Этап 11 из 9 - ЛК № 06, Республика Башкортостан"        |      |
| Исполнитель | И.И.И. | Листы   | Лист |
| Проверенный | И.И.И. | Листы   | Лист |
| Нач. отдела | И.И.И. | Листы   | Лист |
|             |        | МАТЕРИАЛЫ ПО ОСВОБОЖДЕНИЮ                               |      |
|             |        | ПЛОЩАДИ НЕЖЕЛАННОЙ ТЕРРИТОРИИ                           |      |
|             |        | ЧЕРТЕЖ РЕЖЕВАННОЙ ТЕРРИТОРИИ                            |      |
|             |        | (МАТЕРИАЛЫ ПО ОСВОБОЖДЕНИЮ)                             |      |
|             |        | Рисунки 1:300   |      |
|             |        | АВТОДОП   |      |