

**Акционерное общество
«Научно-исследовательский и проектный институт гражданского
строительства, благоустройства и городского дизайна «Моспроект-3»
АО «Моспроект-3»**



**Г Р У П П А К О М П А Н И Й
МОСПРОЕКТ-3**

Свидетельство № СРО-П-132-01022010 от 24.06.2019г.

Заказчик – Государственная компания «Российские автомобильные дороги»

***Строительство скоростной автомобильной дороги Казань –
Екатеринбург на участке Дюртюли – Ачит***

**этап 1.1 км 0 – км 90
Республика Башкортостан**

ПРОЕКТ МЕЖЕВАНИЯ ТЕРРИТОРИИ

**Основная часть проекта межевания территории
Раздел 2. Проект межевания территории. Текстовая часть**

Том 1.2.1

Часть 1. Проект межевания территории. Текстовая часть

8841-21-1.1-ПМТ-ПМОЧ1.2.1

Акционерное общество
«Научно-исследовательский и проектный институт гражданского
строительства, благоустройства и городского дизайна «Моспроект-3»
АО «Моспроект-3»

*Строительство скоростной автомобильной дороги Казань –
Екатеринбург на участке Дюртюли – Ачит*

этап 1.1 км 0 – км 90
Республика Башкортостан

ПРОЕКТ МЕЖЕВАНИЯ ТЕРРИТОРИИ

Основная часть проекта межевания территории
Раздел 2. Проект межевания территории. Текстовая часть

Том 1.2.1

Часть 1. Проект межевания территории. Текстовая часть.

8841-21-1.1-ПМТ-ПМОЧ1.2.1

Руководитель Дирекции
по проектированию №2

Комплексный главный
инженер проекта



Т.И. Гушляк

А.В. Федосеев

Согласовано				
Взам. инв. №				
Подпись и дата				
Инв. № подл.				



**СТРОИТЕЛЬСТВО СКОРОСТНОЙ АВТОМОБИЛЬНОЙ ДОРОГИ
КАЗАНЬ – ЕКАТЕРИНБУРГ НА УЧАСТКЕ ДЮРТЮЛИ – АЧИТ**

**Строительство скоростной автомобильной дороги Казань –
Екатеринбург на участке Дюртюли – Ачит
этап 1.1 км 0 – км 90
Республика Башкортостан**

**Проект межевания территории
Основная часть проекта межевания территории
Раздел 2. Проект межевания территории. Текстовая часть**

Том 1.2.1

Часть 1. Проект межевания территории. Текстовая часть.

8841-21-1.1-ПМТ-ПМОЧ1.2.1

Генеральный директор

Комплексный ГИП



Ю.А. Орленко

О.Н. Андреева

**Санкт-Петербург
2021**



ИНН 7710946388 КПП 770901001 ОГРН 1137746777871
Россия, 127006, г. Москва, Страстной бульвар, д. 9, эт. 3 пом. XV ком. 7
Тел.: +7 (495) 775-99-20, post@avtodor-eng.ru, www.avtodor-eng.ru

ПРОЕКТ МЕЖЕВАНИЯ ТЕРРИТОРИИ ЛИНЕЙНОГО ОБЪЕКТА

«Строительство скоростной автомобильной дороги Казань – Екатеринбург на участке Дюртюли – Ачит», этап 1.1. км 0 – км 90, Республика Башкортостан»

**Основная часть проекта межевания территории
Раздел 2. Проект межевания территории. Текстовая часть**

ТОМ 1.2.1

Часть 1. Проект межевания территории. Текстовая часть

8841-21-1.1-ПМТ-ПМОЧ1.2.1

Генеральный директор

Начальник управления
территориального планирования




К.В. Могильный

Е.Ю. Погоньева

Москва 2021

СОСТАВ АВТОРСКОГО КОЛЛЕКТИВА
ПРОЕКТА МЕЖЕВАНИЯ ТЕРРИТОРИИ ЛИНЕЙНОГО ОБЪЕКТА
«Строительство скоростной автомобильной дороги Казань – Екатеринбург на участке
Дюртюли – Ачит», этап 1.1 км 0 – км 90, Республика Башкортостан»

Начальник управления
территориального планирования



(подпись)

Погоньева Е.Ю.

Начальник отдела
территориального планирования



(подпись)

Рачкова Е.С.

Главный специалист отдела
территориального планирования



(подпись)

Копейкина О.М.


Главный специалист отдела подготовки
исходно-разрешительной документации



(подпись)

Минубаева Ю.Р.

Ведущий специалист отдела
территориального планирования



(подпись)

Жарикова М.С.

Специалист отдела подготовки
исходно-разрешительной документации



(подпись)

Янин Т.С.

СОДЕРЖАНИЕ

1. Состав документации по планировке территории (лист 1 – лист 14)	7
2. Пояснительная записка.....	21
3. Таблица №1 «Перечень образуемых и (или) изменяемых земельных участков в границах зон планируемого размещения автомобильных дорог (на период эксплуатации), в том числе подлежащих реконструкции в связи с изменением их местоположения ».....	37
4. Таблица №2 «Перечень предполагаемых к установлению публичных сервитутов в целях устройства пересечений с автомобильными дорогами».....	155
5. Таблица №3 «Перечень образуемых и (или) изменяемых земельных участков (частей земельных участков) в границах зон планируемого размещения объектов капитального строительства, проектируемых в составе инженерных сетей и сооружений, подлежащих реконструкции в связи с изменением их местоположения (наземных элементов инженерных сетей).....	158
6. Таблица №4 «Перечень предполагаемых к установлению публичных сервитутов в границах зон планируемого размещения инженерных сетей и сооружений (на период эксплуатации)»	183
7. Таблица №5 «Перечень образуемых и (или) изменяемых земельных участков (частей земельных участков) в границах зон планируемого размещения линейных объектов, подлежащих реконструкции в связи с изменением их местоположения (инженерных сетей и сооружений на период строительства/реконструкции)»	200
8. Таблица №6 «Перечень предполагаемых к установлению публичных сервитутов в границах зон планируемого размещения линейного объекта (скоростной автомобильной дороги общего пользования федерального значения (на период строительства)»	222
9. Приложения	240

**Строительство скоростной автомобильной дороги Казань –
Екатеринбург на участке Дюртюли – Ачит**

Номер тома	Обозначение	Наименование	Примечание
Строительство скоростной автомобильной дороги Казань – Екатеринбург на участке Дюртюли – Ачит», этап 1.1 км 0 – км 90, Республика Башкортостан			
Проект планировки территории			
1. Основная часть проекта планировки территории			
Раздел 1. «Проект планировки территории. Графическая часть»			
Том 1.1.1	8841-21-1.1-ППТ-ППОЧ1.1.1	Часть 1. Чертежи красных линий. Муниципальный район Дюртюлинский район	АО «Петербургские дороги»
Том 1.1.2	8841-21-1.1-ППТ-ППОЧ1.1.2	Часть 2. Чертежи красных линий. Муниципальный район Бураевский район	АО «Петербургские дороги»
Том 1.1.3	8841-21-1.1-ППТ-ППОЧ1.1.3	Часть 3. Чертежи границ зон планируемого размещения линейных объектов, совмещенный с чертежом границ зон планируемого размещения линейных объектов, подлежащих реконструкции в связи с изменением их местоположения (автомобильных дорог). Муниципальный район Дюртюлинский район	АО «Петербургские дороги»
Том 1.1.4	8841-21-1.1-ППТ-ППОЧ1.1.4	Часть 4. Чертежи границ зон планируемого размещения линейных объектов, совмещенный с чертежом границ зон планируемого размещения линейных объектов, подлежащих реконструкции в связи с изменением их местоположения (автомобильных дорог). Муниципальный район Бураевский район	АО «Петербургские дороги»
Том 1.1.5	8841-21-1.1-ППТ-ППОЧ1.1.5	Часть 5. Чертежи границ зон планируемого размещения линейных объектов, подлежащих реконструкции в связи с изменением их местоположения (инженерных сетей и сооружений). Муниципальный район Дюртюлинский район	АО «Петербургские дороги»
Том 1.1.6	8841-21-1.1-ППТ-ППОЧ1.1.6	Часть 6. Чертежи границ зон планируемого размещения линейных объектов, подлежащих реконструкции в связи с изменением их местоположения (инженерных сетей и сооружений). Муниципальный район Бураевский район	АО «Петербургские дороги»

Согласовано

Взам. инв. №

Подпись и дата

Инв. № подл.

8841-21-1.1-СП

Изм.	Кол.уч.	Лист	№док.	Подпись	Дата
Разработал		Кудрявцева			10.21
Н.Контр.		Кузнецов			10.21
КГИП		Андреева			10.21

Состав документации
по планировке территории

Стадия	Лист	Листов
ДПТ	1	14



**Строительство скоростной автомобильной дороги Казань –
Екатеринбург на участке Дюряули – Ачит**

Раздел 2. «Положение о размещении линейных объектов»

Том 1.2.1	8841-21-1.1-ППТ- ППОЧ1.2.1	Часть 1. Положение о размещении линейных объектов	АО «Петербургские дороги»
-----------	-------------------------------	--	------------------------------

2. Материалы по обоснованию проекта планировки территории

**Раздел 3. «Материалы по обоснованию проекта планировки территории.
Графическая часть»**

Том 2.3.1	8841-21-1.1-ППТ- ППМО2.3.1	Часть 1. Схема расположения элементов планировочной структуры. Схема использования территории в период подготовки проекта планировки территории. Муниципальный район Дюряулинский район	АО «Петербургские дороги»
Том 2.3.2	8841-21-1.1-ППТ- ППМО2.3.2	Часть 2. Схема расположения элементов планировочной структуры. Схема использования территории в период подготовки проекта планировки территории. Муниципальный район Бураевский район	АО «Петербургские дороги»
Том 2.3.3	8841-21-1.1-ППТ- ППМО2.3.3	Часть 3. Схема организации улично-дорожной сети и движения транспорта. Муниципальный район Дюряулинский район	АО «Петербургские дороги»
Том 2.3.4	8841-21-1.1-ППТ- ППМО2.3.4	Часть 4. Схема организации улично-дорожной сети и движения транспорта. Муниципальный район Бураевский район	АО «Петербургские дороги»
Том 2.3.5	8841-21-1.1-ППТ- ППМО2.3.5	Часть 5. Схема вертикальной планировки территории. Схема инженерной подготовки и инженерной защиты территории. Муниципальный район Дюряулинский район	АО «Петербургские дороги»
Том 2.3.6	8841-21-1.1-ППТ- ППМО2.3.6	Часть 6. Схема вертикальной планировки территории. Схема инженерной подготовки и инженерной защиты территории. Муниципальный район Бураевский район	АО «Петербургские дороги»
Том 2.3.7	8841-21-1.1-ППТ- ППМО2.3.7	Часть 7. Схема границ зон с особыми условиями использования территорий, особо охраняемых природных территорий, лесничеств, границ территорий объектов культурного наследия. Схема границ территорий, подверженных риску возникновения чрезвычайных ситуаций природного и техногенного характера (пожар, взрыв, химическое, радиоактивное заражение, затопление, подтопление, оползень, карсты, эрозия и т.д. Муниципальный район Дюряулинский район	АО «Петербургские дороги»

Инва. № подл.	Подпись и дата	Взам. инв. №

Изм.	Кол.уч.	Лист	№ док.	Подпись	Дата

8841-21-1.1-СП

Лист

2

**Строительство скоростной автомобильной дороги Казань –
Екатеринбург на участке Дюртюли – Ачит**

Том 2.3.8	8841-21-1.1-ППТ- ППМО2.3.8	Часть 8. Схема границ зон с особыми условиями использования территорий, особо охраняемых природных территорий, лесничеств, границ территорий объектов культурного наследия. Схема границ территорий, подверженных риску возникновения чрезвычайных ситуаций природного и техногенного характера (пожар, взрыв, химическое, радиоактивное заражение, затопление, подтопление, оползень, карсты, эрозия и т.д. Муниципальный район Бураевский район	АО «Петербургские дороги»
Том 2.3.9	8841-21-1.1-ППТ- ППМО2.3.9	Часть 9. Схема конструктивных и планировочных решений. Муниципальный район Дюртюлинский район	АО «Петербургские дороги»
Том 2.3.10	8841-21-1.1-ППТ- ППМО2.3.10	Часть 10. Схема конструктивных и планировочных решений. Муниципальный район Бураевский район	АО «Петербургские дороги»

**Раздел 4. «Материалы по обоснованию проекта планировки территории.
Пояснительная записка»**

Том 2.4.1	8841-21-1.1-ППТ- ППМО2.4.1	Часть 1. Пояснительная записка	АО «Петербургские дороги»
-----------	-------------------------------	---------------------------------------	------------------------------

Проект межевания территории

1. Основная часть проекта межевания территории

Раздел 1. «Проект межевания территории. Графическая часть»

Том 1.1.1	8841-21-1.1-ПМТ- ПМОЧ1.1.1	Часть 1. Проект межевания территории. Графическая часть. Сельское поселение Такарликовский сельсовет муниципального района Дюртюлинского района	АО «Петербургские дороги»/ ООО «Автомобиль-Инжиниринг»
Том 1.1.2	8841-21-1.1-ПМТ- ПМОЧ1.1.2	Часть 2. Проект межевания территории. Графическая часть. Сельское поселение Таймурзинский сельсовет муниципального района Дюртюлинского района	АО «Петербургские дороги»/ ООО «Автомобиль-Инжиниринг»
Том 1.1.3	8841-21-1.1-ПМТ- ПМОЧ1.1.3	Часть 3. Проект межевания территории. Графическая часть. Сельское поселение Суккуловский сельсовет муниципального района Дюртюлинского района	АО «Петербургские дороги»/ ООО «Автомобиль-Инжиниринг»
Том 1.1.4	8841-21-1.1-ПМТ- ПМОЧ1.1.4	Часть 4. Проект межевания территории. Графическая часть. Сельское поселение Учпилинский сельсовет муниципального района Дюртюлинского района	АО «Петербургские дороги»/ ООО «Автомобиль-Инжиниринг»
Том 1.1.5	8841-21-1.1-ПМТ- ПМОЧ1.1.5	Часть 5. Проект межевания территории. Графическая часть. Сельское поселение Староянтузовский сельсовет муниципального района Дюртюлинского района	АО «Петербургские дороги»/ ООО «Автомобиль-Инжиниринг»

Изм.	Кол.уч.	Лист	№ док.	Подпись	Дата

8841-21-1.1-СП

Лист

3

**Строительство скоростной автомобильной дороги Казань –
Екатеринбург на участке Дюртюли – Ачит**

Том 1.1.6	8841-21-1.1-ПМТ-ПМОЧ1.1.6	Часть 6. Проект межевания территории. Графическая часть. Сельское поселение Вострецовский сельсовет муниципального района Бураевского района	АО «Петербургские дороги»/ ООО «Автодор-Инжиниринг»
Том 1.1.7	8841-21-1.1-ПМТ-ПМОЧ1.1.7	Часть 7. Проект межевания территории. Графическая часть. Сельское поселение Бардаковский сельсовет муниципального района Бураевского района	АО «Петербургские дороги»/ ООО «Автодор-Инжиниринг»
Том 1.1.8	8841-21-1.1-ПМТ-ПМОЧ1.1.8	Часть 8. Проект межевания территории. Графическая часть. Сельское поселение Каинлыковский сельсовет муниципального района Бураевского района	АО «Петербургские дороги»/ ООО «Автодор-Инжиниринг»
Том 1.1.9	8841-21-1.1-ПМТ-ПМОЧ1.1.9	Часть 9. Проект межевания территории. Графическая часть. Сельское поселение Кушманаковский сельсовет муниципального района Бураевского района	АО «Петербургские дороги»/ ООО «Автодор-Инжиниринг»
Том 1.1.10	8841-21-1.1-ПМТ-ПМОЧ1.1.10	Часть 10. Проект межевания территории. Графическая часть. Сельское поселение Бураевский сельсовет муниципального района Бураевского района	АО «Петербургские дороги»/ ООО «Автодор-Инжиниринг»
Том 1.1.11	8841-21-1.1-ПМТ-ПМОЧ1.1.11	Часть 11. Проект межевания территории. Графическая часть. Сельское поселение Кузбаевский сельсовет муниципального района Бураевского района	АО «Петербургские дороги»/ ООО «Автодор-Инжиниринг»
Том 1.1.12	8841-21-1.1-ПМТ-ПМОЧ1.1.12	Часть 12. Проект межевания территории. Графическая часть. Сельское поселение Ваньшевский сельсовет муниципального района Бураевского района	АО «Петербургские дороги»/ ООО «Автодор-Инжиниринг»
Том 1.1.13	8841-21-1.1-ПМТ-ПМОЧ1.1.13	Часть 13. Проект межевания территории. Графическая часть. Сельское поселение Тепляковский сельсовет муниципального района Бураевского района	АО «Петербургские дороги»/ ООО «Автодор-Инжиниринг»
Раздел 2. «Проект межевания территории. Текстовая часть»			
Том 1.2.1	8841-21-1.1-ПМТ-ПМОЧ1.2.1	Часть 1. Проект межевания территории. Текстовая часть	АО «Петербургские дороги»/ ООО «Автодор-Инжиниринг»
Том 1.2.2	8841-21-1.1-ПМТ-ПМОЧ1.2.2.	Часть 2. Проект межевания территории. Текстовая часть	АО «Петербургские дороги»/ ООО «Автодор-Инжиниринг»

Инов. № подл.	Подпись и дата	Взам. инв. №

Изм.	Кол.уч.	Лист	№ док.	Подпись	Дата

8841-21-1.1-СП

Лист

4

**Строительство скоростной автомобильной дороги Казань –
Екатеринбург на участке Дюртюли – Ачит**

2. Материалы по обоснованию проекта межевания территории

**Раздел 3. «Материалы по обоснованию проекта межевания территории.
Графическая часть»**

Том 2.3.1	8841-21-1.1-ПМТ-ПММО.2.3.1	Часть 1. Материалы по обоснованию проекта межевания территории. Графическая часть. Сельское поселение Такарликовский сельсовет муниципального района Дюртюлинского района	АО «Петербургские дороги»/ ООО «Автомобиль-Инжиниринг»
Том 2.3.2	8841-21-1.1-ПМТ-ПММО.2.3.2	Часть 2. Материалы по обоснованию проекта межевания территории. Графическая часть. Сельское поселение Таймурзинский сельсовет муниципального района Дюртюлинского района	АО «Петербургские дороги»/ ООО «Автомобиль-Инжиниринг»
Том 2.3.3	8841-21-1.1-ПМТ-ПММО.2.3.3	Часть 3. Материалы по обоснованию проекта межевания территории. Графическая часть. Сельское поселение Суккуловский сельсовет муниципального района Дюртюлинского района	АО «Петербургские дороги»/ ООО «Автомобиль-Инжиниринг»
Том 2.3.4	8841-21-1.1-ПМТ-ПММО.2.3.4	Часть 4. Материалы по обоснованию проекта межевания территории. Графическая часть. Сельское поселение Учпилинский сельсовет муниципального района Дюртюлинского района	АО «Петербургские дороги»/ ООО «Автомобиль-Инжиниринг»
Том 2.3.5	8841-21-1.1-ПМТ-ПММО.2.3.5	Часть 5. Материалы по обоснованию проекта межевания территории. Графическая часть. Сельское поселение Староянтузовский сельсовет муниципального района Дюртюлинского района	АО «Петербургские дороги»/ ООО «Автомобиль-Инжиниринг»
Том 2.3.6	8841-21-1.1-ПМТ-ПММО.2.3.6	Часть 6. Материалы по обоснованию проекта межевания территории. Графическая часть. Сельское поселение Вострецовский сельсовет муниципального района Бураевского района	АО «Петербургские дороги»/ ООО «Автомобиль-Инжиниринг»
Том 2.3.7	8841-21-1.1-ПМТ-ПММО.2.3.7	Часть 7. Материалы по обоснованию проекта межевания территории. Графическая часть. Сельское поселение Бардаковский сельсовет муниципального района Бураевского района	АО «Петербургские дороги»/ ООО «Автомобиль-Инжиниринг»
Том 2.3.8	8841-21-1.1-ПМТ-ПММО.2.3.8	Часть 8. Материалы по обоснованию проекта межевания территории. Графическая часть. Сельское поселение Каинлыковский сельсовет муниципального района Бураевского района	АО «Петербургские дороги»/ ООО «Автомобиль-Инжиниринг»
Том 2.3.9	8841-21-1.1-ПМТ-ПММО.2.3.9	Часть 9. Материалы по обоснованию проекта межевания территории. Графическая часть. Сельское поселение Кушманаковский сельсовет муниципального района Бураевского района	АО «Петербургские дороги»/ ООО «Автомобиль-Инжиниринг»

Инов. № подл.	Подпись и дата	Взам. инв. №

Изм.	Кол.уч.	Лист	№ док.	Подпись	Дата

8841-21-1.1-СП

Лист

5

**Строительство скоростной автомобильной дороги Казань –
Екатеринбург на участке Дюртюли – Ачит**

Том 2.3.10	8841-21-1.1-ПМТ-ПММО.2.3.10	Часть 10. Материалы по обоснованию проекта межевания территории. Графическая часть. Сельское поселение Бураевский сельсовет муниципального района Бураевского района	АО «Петербургские дороги»/ ООО «Автомобиль-Инжиниринг»
Том 2.3.11	8841-21-1.1-ПМТ-ПММО.2.3.11	Часть 11. Материалы по обоснованию проекта межевания территории. Графическая часть. Сельское поселение Кузбаевский сельсовет муниципального района Бураевского района	АО «Петербургские дороги»/ ООО «Автомобиль-Инжиниринг»
Том 2.3.12	8841-21-1.1-ПМТ-ПММО.2.3.12	Часть 12. Материалы по обоснованию проекта межевания территории. Графическая часть. Сельское поселение Ваньшевский сельсовет муниципального района Бураевского района	АО «Петербургские дороги»/ ООО «Автомобиль-Инжиниринг»
Том 2.3.13	8841-21-1.1-ПМТ-ПММО.2.3.13	Часть 13. Материалы по обоснованию проекта межевания территории. Графическая часть. Сельское поселение Тепляковский сельсовет муниципального района Бураевского района	АО «Петербургские дороги»/ ООО «Автомобиль-Инжиниринг»

**Раздел 4. «Материалы по обоснованию проекта межевания территории.
Пояснительная записка»**

Том 2.4.1	8841-21-1.1-ПМТ-ПММО2.4.1	Часть 1. Материалы по обоснованию проекта межевания территории. Пояснительная записка.	АО «Петербургские дороги»/ ООО «Автомобиль-Инжиниринг»
Том 2.4.2	8841-21-1.1-ПМТ-ПММО2.4.2	Часть 2. Материалы по обоснованию проекта межевания территории. Приложения (письма, приказы, распоряжения, иные материалы).	АО «Петербургские дороги»/ ООО «Автомобиль-Инжиниринг»
Том 2.4.3	8841-21-1.1-ПМТ-ПММО2.4.3	Часть 3. Материалы по обоснованию проекта межевания территории. Приложения. (письма, приказы, распоряжения, иные материалы)	АО «Петербургские дороги»/ ООО «Автомобиль-Инжиниринг»
Том 2.4.4	8841-21-1.1-ПМТ-ПММО2.4.4	Часть 4. Материалы по обоснованию проекта межевания территории. Приложения. (письма, приказы, распоряжения, иные материалы)	АО «Петербургские дороги»/ ООО «Автомобиль-Инжиниринг»

Материалы на электронном носителе Том 2.4.4 – Том 2.4.41

Том 2.4.5	8841-21-1.1-ПМТ-ПММО2.4.5	Часть 5. Материалы по обоснованию проекта межевания территории. Приложения Кадастровые выписки (кад.квартал 02:17:000000)	АО «Петербургские дороги»/ ООО «Автомобиль-Инжиниринг»
Том 2.4.6	8841-21-1.1-ПМТ-ПММО2.4.6	Часть 6. Материалы по обоснованию проекта межевания территории. Приложения Кадастровые выписки (кад.квартал 02:17:000000)	АО «Петербургские дороги»/ ООО «Автомобиль-Инжиниринг»

Инв. № подл.	Взам. инв. №
Подпись и дата	

Изм.	Кол.уч.	Лист	№ док.	Подпись	Дата	8841-21-1.1-СП	Лист
							6

**Строительство скоростной автомобильной дороги Казань –
Екатеринбург на участке Дюряули – Ачит**

			Инжиниринг»
Том 2.4.7	8841-21-1.1-ПМТ-ПММО2.4.7	Часть 7. Материалы по обоснованию проекта межевания территории. Приложения Кадастровые выписки (кад.квартал 02:17:000000)	АО «Петербургские дороги»/ ООО «Автодор-Инжиниринг»
Том 2.4.8	8841-21-1.1-ПМТ-ПММО2.4.8	Часть 8. Материалы по обоснованию проекта межевания территории. Приложения Кадастровые выписки (кад.квартал 02:17:000000)	АО «Петербургские дороги»/ ООО «Автодор-Инжиниринг»
Том 2.4.9	8841-21-1.1-ПМТ-ПММО2.4.9	Часть 9. Материалы по обоснованию проекта межевания территории. Приложения (кад.квартал 02:17:000000)	АО «Петербургские дороги»/ ООО «Автодор-Инжиниринг»
Том 2.4.10	8841-21-1.1-ПМТ-ПММО2.4.10	Часть 10. Материалы по обоснованию проекта межевания территории. Приложения (кад.квартал 02:17:000000)	АО «Петербургские дороги»/ ООО «Автодор-Инжиниринг»
Том 2.4.11	8841-21-1.1-ПМТ-ПММО2.4.11	Часть 11. Материалы по обоснованию проекта межевания территории. Приложения (кад.квартал 02:17:000000)	АО «Петербургские дороги»/ ООО «Автодор-Инжиниринг»
Том 2.4.12	8841-21-1.1-ПМТ-ПММО2.4.12	Часть 12. Материалы по обоснованию проекта межевания территории. Приложения (кад.квартал 02:17:000000)	АО «Петербургские дороги»/ ООО «Автодор-Инжиниринг»
Том 2.4.13	8841-21-1.1-ПМТ-ПММО2.4.13	Часть 13. Материалы по обоснованию проекта межевания территории. Приложения (кад.квартал 02:17:000000)	АО «Петербургские дороги»/ ООО «Автодор-Инжиниринг»
Том 2.4.14	8841-21-1.1-ПМТ-ПММО2.4.14	Часть 14. Материалы по обоснованию проекта межевания территории. Приложения (кад.квартал 02:17:000000)	АО «Петербургские дороги»/ ООО «Автодор-Инжиниринг»
Том 2.4.15	8841-21-1.1-ПМТ-ПММО2.4.15	Часть 15. Материалы по обоснованию проекта межевания территории. Приложения (кад.квартал 02:17:000000)	АО «Петербургские дороги»/ ООО «Автодор-Инжиниринг»
Том 2.4.16	8841-21-1.1-ПМТ-ПММО2.4.16	Часть 16. Материалы по обоснованию проекта межевания территории. Приложения (кад.квартал 02:17:000000)	АО «Петербургские дороги»/ ООО «Автодор-Инжиниринг»
Том 2.4.17	8841-21-1.1-ПМТ-ПММО2.4.17	Часть 17. Материалы по обоснованию проекта межевания территории. Приложения (кад.квартал 02:17:000000)	АО «Петербургские дороги»/ ООО «Автодор-Инжиниринг»
Том 2.4.18	8841-21-1.1-ПМТ-ПММО2.4.18	Часть 18. Материалы по обоснованию проекта межевания территории.	АО «Петербургские

Инв. № подл.	
Подпись и дата	
Взам. инв. №	

Изм.	Кол.уч.	Лист	№док.	Подпись	Дата

8841-21-1.1-СП

Лист

7

**Строительство скоростной автомобильной дороги Казань –
Екатеринбург на участке Дюряули – Ачит**

		Приложения (кад.квартал 02:17:000000)	дороги»/ ООО «Автодор- Инжиниринг»
Том 2.4.19	8841-21-1.1-ПМТ- ПММО2.4.19	Часть 19. Материалы по обоснованию проекта межевания территории. Приложения (кад.квартал 02:17:000000)	АО «Петербургские дороги»/ ООО «Автодор- Инжиниринг»
Том 2.4.20	8841-21-1.1-ПМТ- ПММО2.4.20	Часть 20. Материалы по обоснованию проекта межевания территории. Приложения (кад.квартал 02:17:000000)	АО «Петербургские дороги»/ ООО «Автодор- Инжиниринг»
Том 2.4.21	8841-21-1.1-ПМТ- ПММО2.4.21	Часть 21. Материалы по обоснованию проекта межевания территории. Приложения Кадастровые выписки (кад.кварталы 02:17:020701, 02:17:020702, 02:17:020703, 02:17:020801, 02:17:020802, 02:17:030501, 02:17:040601, 02:17:040801, 02:17:050703)	АО «Петербургские дороги»/ ООО «Автодор- Инжиниринг»
Том 2.4.22	8841-21-1.1-ПМТ- ПММО2.4.22	Часть 22. Материалы по обоснованию проекта межевания территории. Приложения Кадастровые выписки (кад.кварталы 02:17:050801, 02:17:050802, 02:17:050803, 02:17:050901, 02:17:050902, 02:17:060802, 02:17:060901, 02:17:060903, 02:17:061002, 02:17:070902, 02:17:101001)	АО «Петербургские дороги»/ ООО «Автодор- Инжиниринг»
Том 2.4.23	8841-21-1.1-ПМТ- ПММО2.4.23	Часть 23. Материалы по обоснованию проекта межевания территории. Приложения Кадастровые выписки (кад.кварталы 02:17:101002, 02:17:101202, 02:17:141303, 02:17:141501, 02:17:141502, 02:17:160701)	АО «Петербургские дороги»/ ООО «Автодор- Инжиниринг»
Том 2.4.24	8841-21-1.1-ПМТ- ПММО2.4.24	Часть 24. Материалы по обоснованию проекта межевания территории. Приложения Кадастровые выписки (кад.квартал 02:22:000000)	АО «Петербургские дороги»/ ООО «Автодор- Инжиниринг»
Том 2.4.25	8841-21-1.1-ПМТ- ПММО2.4.25	Часть 25. Материалы по обоснованию проекта межевания территории. Приложения Кадастровые выписки (кад.квартал 02:22:000000)	АО «Петербургские дороги»/ ООО «Автодор- Инжиниринг»
Том 2.4.26	8841-21-1.1-ПМТ- ПММО2.4.26	Часть 26. Материалы по обоснованию проекта межевания территории. Приложения Кадастровые выписки (кад.квартал 02:22:000000)	АО «Петербургские дороги»/ ООО «Автодор- Инжиниринг»
Том 2.4.27	8841-21-1.1-ПМТ- ПММО2.4.27	Часть 27. Материалы по обоснованию проекта межевания территории. Приложения Кадастровые выписки (кад.квартал 02:22:000000)	АО «Петербургские дороги»/ ООО «Автодор- Инжиниринг»
Том 2.4.28	8841-21-1.1-ПМТ- ПММО2.4.28	Часть 28. Материалы по обоснованию проекта межевания территории. Приложения Кадастровые выписки (кад.квартал 02:22:000000)	АО «Петербургские дороги»/ ООО «Автодор- Инжиниринг»

Взам. инв. №	
Подпись и дата	
Инв. № подл.	

Изм.	Кол.уч.	Лист	№док.	Подпись	Дата

8841-21-1.1-СП

Лист

8

**Строительство скоростной автомобильной дороги Казань –
Екатеринбург на участке Дюртюли – Ачит**

Том 2.4.29	8841-21-1.1-ПМТ-ПММО2.4.29	Часть 29. Материалы по обоснованию проекта межевания территории. Приложения Кадастровые выписки (кад.квартал 02:22:000000)	АО «Петербургские дороги»/ ООО «Автодор-Инжиниринг»
Том 2.4.30	8841-21-1.1-ПМТ-ПММО2.4.30	Часть 30. Материалы по обоснованию проекта межевания территории. Приложения Кадастровые выписки (кад.квартал 02:22:000000)	АО «Петербургские дороги»/ ООО «Автодор-Инжиниринг»
Том 2.4.31	8841-21-1.1-ПМТ-ПММО2.4.31	Часть 31. Материалы по обоснованию проекта межевания территории. Приложения Кадастровые выписки (кад.квартал 02:22:000000)	АО «Петербургские дороги»/ ООО «Автодор-Инжиниринг»
Том 2.4.32	8841-21-1.1-ПМТ-ПММО2.4.32	Часть 32. Материалы по обоснованию проекта межевания территории. Приложения Кадастровые выписки (кад.квартал 02:22:000000)	АО «Петербургские дороги»/ ООО «Автодор-Инжиниринг»
Том 2.4.33	8841-21-1.1-ПМТ-ПММО2.4.33	Часть 33. Материалы по обоснованию проекта межевания территории. Приложения Кадастровые выписки (кад.квартал 02:22:000000)	АО «Петербургские дороги»/ ООО «Автодор-Инжиниринг»
Том 2.4.34	8841-21-1.1-ПМТ-ПММО2.4.34	Часть 34. Материалы по обоснованию проекта межевания территории. Приложения Кадастровые выписки (кад.квартал 02:22:000000)	АО «Петербургские дороги»/ ООО «Автодор-Инжиниринг»
Том 2.4.35	8841-21-1.1-ПМТ-ПММО2.4.35	Часть 35. Материалы по обоснованию проекта межевания территории. Приложения Кадастровые выписки (кад.квартал 02:22:000000)	АО «Петербургские дороги»/ ООО «Автодор-Инжиниринг»
Том 2.4.36	8841-21-1.1-ПМТ-ПММО2.4.36	Часть 36. Материалы по обоснованию проекта межевания территории. Приложения Кадастровые выписки (кад.квартал 02:22:000000)	АО «Петербургские дороги»/ ООО «Автодор-Инжиниринг»
Том 2.4.37	8841-21-1.1-ПМТ-ПММО2.4.37	Часть 37. Материалы по обоснованию проекта межевания территории. Приложения Кадастровые выписки (кад.кварталы 02:22:010201, 02:22:020603, 02:22:050504, 02:22:070101, 02:22:090801)	АО «Петербургские дороги»/ ООО «Автодор-Инжиниринг»
Том 2.4.38	8841-21-1.1-ПМТ-ПММО2.4.38	Часть 38. Материалы по обоснованию проекта межевания территории. Приложения Кадастровые выписки (кад.кварталы 02:22:090901, 02:22:140101, 02:22:140201, 02:22:140402, 02:22:150201, 02:22:150301, 02:22:150401, 02:22:150502, 02:22:150601, 02:22:150802, 02:22:151602)	АО «Петербургские дороги»/ ООО «Автодор-Инжиниринг»
Том 2.4.39	8841-21-1.1-ПМТ-ПММО2.4.39	Часть 39. Материалы по обоснованию проекта межевания территории. Приложения Кадастровые выписки	АО «Петербургские дороги»/ ООО «Автодор-

Инв. № подл.	Подпись и дата	Взам. инв. №

Изм.	Кол.уч.	Лист	№док.	Подпись	Дата

8841-21-1.1-СП

Лист

9

**Строительство скоростной автомобильной дороги Казань –
Екатеринбург на участке Дюряули – Ачит**

		(кад.квартал 02:22:000000)	Инжиниринг»
Том 2.4.40	8841-21-1.1-ПМТ-ПММО2.4.40	Часть 407. Материалы по обоснованию проекта межевания территории. Приложения Кадастровые выписки (кад.кварталы 02:70:000000, 02:70:013101)	АО «Петербургские дороги»/ ООО «Автодор-Инжиниринг»
Том 2.4.41	8841-21-1.1-ПМТ-ПММО2.4.41	Часть 41. Материалы по обоснованию проекта межевания территории. Приложения Кадастровые выписки (кад.кварталы 02:00:000000, 02:13:000000, 02:17:000000, 02:22:000000, 02:70:000000)	АО «Петербургские дороги»/ ООО «Автодор-Инжиниринг»

Раздел 5. «Схема резервирования земель»

Том 2.5.1	8841-21-1.1-ПМТ-ПМСР2.5.1	Часть 1. Схема резервирования земель. М 1:2000	АО «Петербургские дороги»/ ООО «Автодор-Инжиниринг»
Том 2.5.2	8841-21-1.1-ПМТ-ПМСР2.5.2	Часть 2. Схема резервирования земель. М 1:2000	АО «Петербургские дороги»/ ООО «Автодор-Инжиниринг»
Том 2.5.3	8841-21-1.1-ПМТ-ПМСР2.5.3	Часть 3. Схема резервирования земель. М 1:2000	АО «Петербургские дороги»/ ООО «Автодор-Инжиниринг»
Том 2.5.4	8841-21-1.1-ПМТ-ПМСР2.5.4	Часть 4. Схема резервирования земель. М 1:2000	АО «Петербургские дороги»/ ООО «Автодор-Инжиниринг»
Том 2.5.5	8841-21-1.1-ПМТ-ПМСР2.5.5	Часть 5. Схема резервирования земель. М 1:2000	АО «Петербургские дороги»/ ООО «Автодор-Инжиниринг»

Приложения

Приложение 1. Инженерно-геодезические изыскания.

Том 1.1	8841-21-2-ДПТ-ИГДИ1.1	Книга 1. Технический отчет по результатам инженерно-геодезических изысканий. Пояснительная записка. Текстовые приложения	ООО «Гипростроймост-Геотех»
Том 1.2	8841-21-2-ДПТ-ИГДИ1.2	Книга 2. Технический отчет по результатам инженерно-геодезических изысканий. Текстовые приложения	ООО «Гипростроймост-Геотех»
Том 1.3	8841-21-2-ДПТ-ИГДИ1.3	Книга 3. Технический отчет по результатам инженерно-геодезических изысканий. Программа инженерно-геодезических изысканий	ООО «Гипростроймост-Геотех»
Том 1.4	8841-21-2-ДПТ-ИГДИ1.4	Книга 4. Технический отчет по результатам инженерно-геодезических изысканий. Графические приложения	ООО «Гипростроймост-Геотех»

Изм.	Кол.уч.	Лист	№док.	Подпись	Дата

8841-21-1.1-СП

Лист

10

**Строительство скоростной автомобильной дороги Казань –
Екатеринбург на участке Дюртюли – Ачит**

Том 1.5	8841-21-2-ДПТ-ИГДИ1.5	Книга 5. Технический отчет по результатам инженерно-геодезических изысканий. Графические приложения	ООО «Гипростроймост-Геотех»
Том 1.6	8841-21-2-ДПТ-ИГДИ1.6	Книга 6. Технический отчет по результатам инженерно-геодезических изысканий. Графические приложения	ООО «Гипростроймост-Геотех»
Приложение 2. Инженерно-геологические изыскания			
Том 2.1	8841-21-2-ДПТ-ИГЛИ2.1	Книга 1. Технический отчет по результатам инженерно-геологических изысканий. Пояснительная записка	ООО «Гипростроймост-Геотех»
Том 2.2	8841-21-2-ДПТ-ИГЛИ2.2	Книга 2. Технический отчет по результатам инженерно-геологических изысканий. Текстовые приложения	ООО «Гипростроймост-Геотех»
Том 2.3	8841-21-2-ДПТ-ИГЛИ2.3	Книга 3. Технический отчет по результатам инженерно-геологических изысканий. Текстовые приложения	ООО «Гипростроймост-Геотех»
Том 2.4	8841-21-2-ДПТ-ИГЛИ2.4	Книга 4. Технический отчет по результатам инженерно-геологических изысканий. Текстовые приложения	ООО «Гипростроймост-Геотех»
Том 2.5	8841-21-2-ДПТ-ИГЛИ2.5	Книга 5. Технический отчет по результатам инженерно-геологических изысканий. Текстовые приложения	ООО «Гипростроймост-Геотех»
Том 2.6	8841-21-2-ДПТ-ИГЛИ2.6	Книга 6. Технический отчет по результатам инженерно-геологических изысканий. Текстовые приложения	ООО «Гипростроймост-Геотех»
Том 2.7	8841-21-2-ДПТ-ИГЛИ2.7	Книга 7. Технический отчет по результатам инженерно-геологических изысканий. Текстовые приложения	ООО «Гипростроймост-Геотех»
Том 2.8	8841-21-2-ДПТ-ИГЛИ2.8	Книга 8. Технический отчет по результатам инженерно-геологических изысканий. Текстовые приложения	ООО «Гипростроймост-Геотех»
Том 2.9	8841-21-2-ДПТ-ИГЛИ2.9	Книга 9. Технический отчет по результатам инженерно-геологических изысканий. Графические приложения	ООО «Гипростроймост-Геотех»
Том 2.10	8841-21-2-ДПТ-ИГЛИ2.10	Книга 10. Технический отчет по результатам инженерно-геологических изысканий. Графические приложения	ООО «Гипростроймост-Геотех»
Том 2.11	8841-21-2-ДПТ-ИГЛИ2.11	Книга 11. Технический отчет по результатам инженерно-геологических изысканий. Графические приложения	ООО «Гипростроймост-Геотех»
Том 2.12	8841-21-2-ДПТ-ИГЛИ2.12	Книга 12. Технический отчет по результатам инженерно-геологических изысканий. Графические приложения	ООО «Гипростроймост-Геотех»
Том 2.13	8841-21-2-ДПТ-ИГЛИ2.13	Книга 13. Технический отчет по результатам инженерно-геологических изысканий. Графические приложения	ООО «Гипростроймост-Геотех»
Том 2.14	8841-21-2-ДПТ-	Книга 14. Карстологические исследования.	ООО «ПКиБЗ»

Инв. № подл.	Взам. инв. №
	Подпись и дата

Изм.	Кол.уч.	Лист	№ док.	Подпись	Дата	8841-21-1.1-СП	Лист
							11

**Строительство скоростной автомобильной дороги Казань –
Екатеринбург на участке Дюртюли – Ачит**

	ИГЛИ2.14	Текстовая часть. Текстовые приложения	
Том 2.15	8841-21-2-ДПТ-ИГЛИ2.15	Книга 15. Карстологические исследования. Графическая часть	ООО «ПКБЗ»
Приложение 3. Инженерно-гидрометеорологические изыскания.			
Том 3.1	8841-21-2-ДПТ-ИГМИ3.1	Книга 1. Технический отчет по результатам инженерно-гидрометеорологических изысканий. Пояснительная записка. Текстовые приложения	ООО «Гипростроймост-Геотех»
Том 3.2	8841-21-2-ДПТ-ИГМИ3.2	Книга 2. Технический отчет по результатам инженерно-гидрометеорологических изысканий. Текстовые приложения	ООО «Гипростроймост-Геотех»
Том 3.3	8841-21-2-ДПТ-ИГМИ3.3	Книга 3. Технический отчет по результатам инженерно-гидрометеорологических изысканий. Графические приложения	ООО «Гипростроймост-Геотех»
Приложение 4. Инженерно-экологические изыскания.			
Том 4.1	8841-21-2-ДПТ-ИЭИ4.1	Книга 1. Инженерно-экологические изыскания. Пояснительная записка	ООО «Гипростроймост-Геотех»
Том 4.2	8841-21-2-ДПТ-ИЭИ4.2	Книга 2. Инженерно-экологические изыскания. Текстовые приложения А, Б, В, Г, Д, Е	ООО «Гипростроймост-Геотех»
Том 4.3	8841-21-2-ДПТ-ИЭИ4.3	Книга 3. Инженерно-экологические изыскания. Текстовые приложения Ж, И, К. Графические приложения	ООО «Гипростроймост-Геотех»
Приложение 5. Материалы, обосновывающие разработку документации по планировке территории			
Том 5.1.1	8841-21-1.1-ДПТ-ОТР5.1.1	Книга 1. Обоснование выбора варианта трассы. Схемы предполагаемых вариантов прохождения трассы	АО «Институт Гипростроймост – Санкт-Петербург»
Том 5.1.2	8841-21-1.1-ДПТ-ОТР5.1.2	Книга 2. Обоснование основных технических решений по автомобильной дороге. Участок №1 ПК0 - ПК417	АО «Гипростроймост – Санкт-Петербург»
Том 5.1.3	8841-21-1.1-ДПТ-ОТР5.1.3	Книга 3. Обоснование основных технических решений по автомобильной дороге. Участок №2 ПК417 - ПК901	АО «Петербургские дороги»
Том 5.1.4	8841-21-1.1-ДПТ-ОТР5.1.4	Книга 4. Обоснование основных технических решений по пересечениям и примыканиям. Участок №1 ПК0 - ПК417	АО «Институт Гипростроймост – Санкт-Петербург»
Том 5.1.5	8841-21-1.1-ДПТ-ОТР5.1.5	Книга 5. Обоснование основных технических решений по пересечениям и примыканиям. Участок №2 ПК417 - ПК901	АО «Петербургские дороги»
Том 5.1.6	8841-21-1.1-ДПТ-ОТР5.1.6	Книга 6. Обоснование основных технических решений по искусственным сооружениям автомобильной дороги	АО «Гипростроймост – Санкт-Петербург»
Том 5.1.7	8841-21-1.1-ДПТ-ОТР5.1.7	Книга 7. Обоснование основных технических решений по искусственным	АО «Институт Гипростроймост – Санкт-

Инв. № подл.	Подпись и дата	Взам. инв. №

						8841-21-1.1-СП	Лист
Изм.	Кол.уч.	Лист	№ док.	Подпись	Дата		12

**Строительство скоростной автомобильной дороги Казань –
Екатеринбург на участке Дюряли – Ачит**

		сооружениям автомобильной дороги. Мост через р. Белая	Петербург»
Том 5.1.8	8841-21-1.1-ДПТ-ОТР5.1.8	Книга 8. Обоснование основных технических решений по искусственным сооружениям переустраиваемых автомобильных дорог	АО «Институт Гипростроймост – Санкт-Петербург»
Том 5.1.9	8841-21-1.1-ДПТ-ОТР5.1.9	Книга 9. Обоснование основных технических решений АСУДД и системы платности	КСМ
Том 5.1.10	8841-21-1.1-ДПТ-ОТР5.1.10	Книга 10. Обоснование основных технических решений и мест размещения объектов дорожного сервиса, МФЗ и иных зданий, и сооружений необходимых для содержания автомобильной дороги	АО «Петербургские дороги»
Том 5.1.11	8841-21-1.1-ДПТ-ОТР5.1.11	Книга 11. Мероприятия по переустройству коммуникаций	АО «Институт Гипростроймост – Санкт-Петербург»
Том 5.1.12	8841-21-1.1-ДПТ-ОТР5.1.12	Книга 12. Обоснование основных технических решений по транспортной безопасности	ГлобоТэк
Том 5.2	8841-21-1.1-ДПТ-ГОЧС5.2.13	Книга 13. Перечень мероприятий по гражданской обороне, мероприятий по предупреждению чрезвычайных ситуаций природного и техногенного характера	ГлобоТэк
Том 5.3	8841-21-1.1-ДПТ-ООС5.3.14	Книга 14. Мероприятия по охране окружающей среды	ООО «Транспроектинжиниринг»
Том 5.4	8841-21-1.1-ДПТ-АРХ5.4.15	Книга 15. Мероприятия по обеспечению сохранности выявленных объектов культурного наследия. Выполнение археологического и историко-культурного обследования.	ООО «Гипростроймост-Геотех»
Том 5.5.1	8841-21-1.1-ДПТ-ЭКИ5.5.16	Книга 16. Экономические изыскания по выбранному варианту размещения Объекта и основных технических решений. Характеристика социально-экономического развития зоны тяготения проектируемого Объекта.	ООО «А+С Транспроект» (SIMETRA)
Том 5.5.2	8841-21-1.1-ДПТ-ЭКИ5.5.17	Книга 17. Экономические изыскания по выбранному варианту размещения Объекта и основных технических решений. Анализ существующей транспортной сети.	ООО «А+С Транспроект» (SIMETRA)
Том 5.5.3	8841-21-1.1-ДПТ-ЭКИ5.5.18	Книга 18. Экономические изыскания по выбранному варианту размещения Объекта и основных технических решений. Прогноз интенсивности движения транспортных потоков.	ООО «А+С Транспроект» (SIMETRA)
Том 6	8841-21-1.1-ДПТ-РВИ6	Приложение 6. Определение предварительного размера возмещения в	АО «Институт Гипростроймост

Инв. № подл.	Подпись и дата	Взам. инв. №

Изм.	Кол.уч.	Лист	№ док.	Подпись	Дата	8841-21-1.1-СП	Лист 13
------	---------	------	--------	---------	------	----------------	------------

**Строительство скоростной автомобильной дороги Казань –
Екатеринбург на участке Дюртюли – Ачит**

		<i>связи с изъятием для государственных нужд земельных участков и (или) иных объектов недвижимого имущества, занятием земельных участков на время проведения строительно-монтажных работ (укрупненный расчет).</i>	– Санкт-Петербург»
Том 7	8841-21-1.1-ДПТ-ССР7	<i>Приложение 7. Сводный сметный расчет стоимости строительства Автомобильной дороги на основании укрупненных нормативов цены строительства или объектов аналогов.</i>	АО «Гипростроймост – Санкт-Петербург»
Том 8	8841-21-1.1-ДПТ-УРС8	<i>Приложение 8. Укрупненный расчет стоимости эксплуатации Автомобильной дороги и предлагаемой системы взимания платы на эксплуатационной стадии реализации проекта.</i>	АО «Петербургские дороги»
Том 9	8841-21-1.1-ДПТ-ДСТУ9	<i>Приложение 9. Документы согласований, технические требования и условия</i>	АО «Петербургские дороги»

Инв. № подл.	Подпись и дата	Взам. инв. №							8841-21-1.1-СП	Лист
			Изм.	Кол.уч.	Лист	№док.	Подпись	Дата		14

ВВЕДЕНИЕ

Подготовка проекта межевания территории по объекту «Строительство скоростной автомобильной дороги Казань - Екатеринбург, на участке Дюртюли - Ачит", этап 1.1 км 0 - км 90, Республика Башкортостан» (далее – линейный объект/Объект) производится на основании распоряжения Федерального дорожного агентства от 09.11.2021 №4077-р и в соответствии со ст. 43 и ст. 45 Градостроительного кодекса Российской Федерации.

Проект межевания территории Объекта разработан ООО «Автодор-Инжиниринг» в соответствии с техническим заданием Государственной компании «Российские автомобильные дороги» по заказу АО «Петербургские дороги» в 2021 году и выполнен в соответствии с:

- Градостроительным кодексом Российской Федерации;
- Земельным кодексом Российской Федерации;
- Водным кодексом Российской Федерации;
- Лесным кодексом Российской Федерации;
- Федеральным законом от 08.11.2007 №257-ФЗ «Об автомобильных дорогах и о дорожной деятельности в Российской Федерации и о внесении изменений в отдельные законодательные акты Российской Федерации»;
- Федеральным законом от 24.07.2007 № 221-ФЗ «О кадастровой деятельности»;
- Федеральным законом от 13.07.2015 № 218-ФЗ «О государственной регистрации недвижимости»;
- Федеральным законом от 25.06.2002 № 73-ФЗ «Об объектах культурного наследия (памятниках истории и культуры) народов Российской Федерации»;
- Федеральным законом от 31.07.2020 № 254-ФЗ «Об особенностях регулирования отдельных отношений в целях модернизации и расширения магистральной инфраструктуры и о внесении изменений в отдельные законодательные акты Российской Федерации»;
- Федеральным законом от 03.07.2016 № 373-ФЗ "О внесении изменений в Градостроительный кодекс Российской Федерации, отдельные законодательные акты Российской Федерации в части совершенствования регулирования подготовки, согласования и утверждения документации по планировке территории и обеспечения комплексного и устойчивого развития территорий и признании утратившими силу отдельных положений законодательных актов Российской Федерации";
- Постановлением Правительства Российской Федерации от 02.09.2009 №717 «О нормах отвода земель для размещения автомобильных дорог и (или) объектов дорожного сервиса»;
- Постановлением Правительства Российской Федерации от 26.07.2017 № 884 «Об утверждении правил подготовки документации по планировке территории, подготовка которой осуществляется на основании решений уполномоченных федеральных органов исполнительной власти, и принятия уполномоченными федеральными органами исполнительной власти решений об утверждении документации по планировке территории для размещения объектов

федерального значения и иных объектов капитального строительства, размещение которых планируется на территориях 2 и более субъектов Российской Федерации»;

- Постановлением Правительства Российской Федерации от 07.03.2017 №269 «Об утверждении перечня случаев, при которых для строительства, реконструкции линейного объекта не требуется подготовка документации по планировке территории»;

- Постановлением Правительства Российской Федерации от 31.03.2017 №402 «Об утверждении Правил выполнения инженерных изысканий, необходимых для подготовки документации по планировке территории, перечня видов инженерных изысканий, необходимых для подготовки документации по планировке территории, и о внесении изменений в постановление Правительства Российской Федерации от 19 января 2006 г. №20»;

- Постановлением Правительства Российской Федерации 12.05.2017 №564 «Об утверждении Положения о составе и содержании проектов планировки территории, предусматривающих размещение одного или нескольких линейных объектов»;

- Приказом Министерства транспорта Российской Федерации от 06.07.2012 №199 «Об утверждении порядка подготовки документации по планировке территории, предназначенной для размещения автомобильных дорог общего пользования федерального значения»;

- Приказом Министерства транспорта России от 13.01.2010 № 4 «Об установлении и использовании придорожных полос автомобильных дорог федерального значения»;

- Проектом планировки территории Объекта, утвержденного распоряжением Федерального дорожного агентства от 27.10.2020 №3229-р,

- СП 36.13330.2012 Магистральные трубопроводы. Актуализированная редакция СНиП 2.05.06-85* (с Изменениями № 1, 2),

с учётом:

- Постановления Правительства Российской Федерации от 24.02.2009 № 160 «О порядке установления охранных зон объектов электросетевого хозяйства и особых условий использования земельных участков, расположенных в границах таких зон»;

- Постановления Правительства Российской Федерации от 09.06.1995 № 578 «Об утверждении Правил охраны линий и сооружений связи Российской Федерации»;

- Постановления Правительства Российской Федерации от 20.11.2000 № 878 «Об утверждении Правил охраны газораспределительных сетей»;

- Приказа Министерства строительства и жилищно-коммунального хозяйства Российской Федерации от 25.04.2017 № 738/пр «Об утверждении видов элементов планировочной структуры»;

- Приказа Министерства экономического развития Российской Федерации от 03.06.2011 № 267 «Об утверждении порядка описания местоположения границ объектов землеустройства»;

- Свода правил «СП 42.13330.2016. Свод правил. Градостроительство. Планировка и застройка городских и сельских поселений. Актуализированная редакция СНиП 2.07.01-89*»;

- Постановления Главного государственного санитарного врача Российской Федерации от 25.09.2007 № 74 «О введении в действие новой редакции санитарно-эпидемиологических правил и нормативов СанПиН 2.2.1/2.1.1.1200-03 «Санитарно-защитные зоны и санитарная классификация предприятий, сооружений и иных объектов»;

- Генеральных планов и правил землепользования и застройки сельских поселений (в действующей редакции);

- Лесохозяйственных регламентов лесничеств (в действующей редакции);

- СП, СНиП, ТСН и других действующих нормативно-правовых актов и технических регламентов в области градостроительной деятельности.

Проект межевания территории состоит из основной части, которая подлежит утверждению, и материалов по обоснованию этого проекта.

Основная часть проекта межевания территории включает в себя текстовую часть и чертежи межевания территории.

Текстовая часть проекта межевания территории включает в себя:

- перечень и сведения о площади образуемых земельных участков, в том числе возможные способы их образования;

- перечень и сведения о площади образуемых земельных участков, которые будут отнесены к территориям общего пользования или имуществу общего пользования, в том числе в отношении которых предполагаются резервирование и (или) изъятие для государственных или муниципальных нужд;

- вид разрешенного использования образуемых земельных участков в соответствии с проектом планировки территории в случаях, предусмотренных настоящим Кодексом;

- целевое назначение лесов, вид (виды) разрешенного использования лесного участка, количественные и качественные характеристики лесного участка, сведения о нахождении лесного участка в границах особо защитных участков лесов (в случае, если подготовка проекта межевания территории осуществляется в целях определения местоположения границ образуемых и (или) изменяемых лесных участков);

- сведения о границах территории, в отношении которой утверждены проекты межевания территории.

На чертежах межевания территории отображаются:

- границы планируемых и существующих элементов планировочной структуры;
- красные линии, утвержденные в составе проекта планировки территории;
- линии отступа от красных линий в целях определения мест допустимого размещения зданий, строений, сооружений;

- границы образуемых и (или) изменяемых земельных участков, условные номера образуемых земельных участков, в том числе в отношении которых предполагаются их резервирование и (или) изъятие для государственных или муниципальных нужд;

- границы публичных сервитутов.

Материалы по обоснованию проекта межевания территории включают в себя чертежи, на которых отображаются:

- границы существующих земельных участков;
- границы зон с особыми условиями использования территорий;
- местоположение существующих объектов капитального строительства;
- границы особо охраняемых природных территорий;
- границы территорий объектов культурного наследия;
- границы лесничеств, участковых лесничеств, лесных кварталов, лесотаксационных выделов или частей лесотаксационных выделов.

1. ОБЩИЕ СВЕДЕНИЯ

Зона планируемого размещения Объекта расположена в границах следующих административно-территориальных единиц:

Республика Башкортостан:

Муниципальный район Дюртюлинский район в административных границах:

- Сельское поселение Такарликовский сельсовет;
- Сельское поселение Таймурзинский сельсовет;
- Сельское поселение Суккуловский сельсовет;
- Сельское поселение Учпилинский сельсовет;
- Сельское поселение Староянтузовский сельсовет;

Муниципальный район Бураевский район в административных границах:

- Сельское поселение Вострецовский сельсовет;
- Сельское поселение Бардаковский сельсовет;
- Сельское поселение Каинлыковский сельсовет;
- Сельское поселение Кушманаковский сельсовет;
- Сельское поселение Бураевский сельсовет;
- Сельское поселение Кузбаевский сельсовет;
- Сельское поселение Ванышевский сельсовет;
- Сельское поселение Тепляковский сельсовет.

Территории разработки проекта межевания территории в границах зоны планируемого размещения линейного объекта и включает в себя территории из состава:

- земель лесного фонда,
- земель промышленности, энергетики, транспорта, связи, радиовещания, телевидения, информатики, земель для обеспечения космической деятельности, земель обороны, безопасности и земель иного специального назначения,
- земель сельскохозяйственного назначения,
- земель, государственная собственность на которые не разграничена .

В границах зон планируемого размещения автомобильных дорог (на период эксплуатации), в том числе подлежащих реконструкции в связи с изменением их местоположения, необходимо образование земельных участков общей площадью 1211,3749 га, из них:

1) 375 земельных участков, общей площадью 1051,6534 га, образуемых путем раздела существующих земельных участков из состава земель:

- сельскохозяйственного назначения (1050,8877 га),
- земель промышленности, энергетики, транспорта, связи, радиовещания, телевидения, информатики, земель для обеспечения космической деятельности, земель обороны, безопасности и земель иного специального назначения (0,7657 га)

2) 128 земельных участков, общей площадью 40,0884 га, образуемых из земель, находящихся в государственной или муниципальной собственности;

3) 79 земельных участков из состава земель лесного фонда, общей площадью 119,6331 га, образуемых путем раздела (или иным установленным в соответствии с законодательством Российской Федерации способом).

Также в границах зон планируемого размещения автомобильных дорог (на период эксплуатации), в том числе подлежащих реконструкции в связи с изменением их местоположения, расположены 16 участков существующих полос отвода автомобильных дорог, общей площадью 19,7814 га, в отношении которых проектом межевания не планируется проведение кадастровых работ, а также предусмотрено установление публичных сервитутов в целях устройства пересечений автомобильных дорог, а именно 16 контуров общей площадью 9,9433 га.

Перечень и характеристика земельных участков в границах зоны планируемого размещения Объекта, состоящих на учете в Едином государственном реестре недвижимости (далее – ЕГРН), приведены в таблице 1 «Перечень существующих земельных участков, расположенных в границах территории, применительно к которой осуществляется подготовка проекта межевания» Раздела 4 Том 2.4.1. Границы существующих земельных участков и линейных сооружений (инженерных коммуникаций), состоящих на учете в ЕГРН, отображены на графическом материале «Чертёж межевания территории (материалы по обоснованию) М 1:2000» в составе Раздела 3 Том 2.3.1 – Том 2.3.13. Выписки из ЕГРН на существующие земельные участки в границах зоны размещения Объекта представлены в составе Раздела 4 Том 2.4.5 –Том 2.4.41 (в электронном виде).

2. ПРОЕКТНЫЕ ПРЕДЛОЖЕНИЯ ПО МЕЖЕВАНИЮ ТЕРРИТОРИИ

Подготовка проекта межевания территории Объекта осуществляется применительно к территории, расположенной в границах элементов планировочной структуры, для определения местоположения границ публичных сервитутов, а также образуемых и (или) изменяемых земельных участков, предназначенных для размещения и строительства линейного объекта капитального строительства, а также иных линейных объектов, подлежащих реконструкции в связи с изменением их местоположения.

В границах проекта межевания территории установлены красные линии, определяющие территории общего пользования, установленные в составе проекта планировки территории Объекта, и определены границы земельных участков/участков и публичных сервитутов, планируемых для размещения на период строительства и эксплуатации Объекта, а также линейных объектов, подлежащих реконструкции в связи с изменением их местоположения при реализации Объекта.

Виды разрешенного использования образуемых и (или) изменяемых земельных участков земельных участков под размещение:

1) Объекта/ автомобильных дорог, подлежащих строительству и реконструкции в связи с изменением их местоположения – 7.2 Автомобильный транспорт;

2) иных линейных объектов (инженерных коммуникаций), подлежащих реконструкции в связи с изменением их местоположения при реализации Объекта:

-7.5 Трубопроводный транспорт,

- 6.7 Энергетика,

- 3.1.1 Предоставление коммунальных услуг, или по решению балансодержателя устанавливаются, в соответствии с классификатором видов разрешенного использования земельных участков, утвержденным Приказом Министерства экономического развития Российской Федерации от 01.09. 2014 № 540 (в ред. от 04.02.2019).

В случае необходимости установления не только вида разрешенного использования образуемых/изменяемых земельных участков, но и их категории, в целях размещения иных линейных объектов, подлежащих реконструкции в связи с изменением их местоположения при реализации Объекта, в том числе при необходимости изъятия земельных участков, по изъятию балансодержателя/владельца инженерных коммуникаций образуемым/изменяемым земельным участкам устанавливается категория земель «Земли промышленности, энергетики, транспорта, связи, радиовещания, телевидения, информатики, земли для обеспечения космической деятельности, земли обороны, безопасности и земли иного специального назначения».

В соответствии с ст. 36 Градостроительного кодекса Российской Федерации действие градостроительного регламента не распространяется на земельные участки в границах территорий общего пользования и предназначенные для размещения линейных объектов и (или) занятые линейными объектам, а также градостроительные регламенты не устанавливаются для земель лесного фонда, земель, покрытых поверхностными водами, земель запаса, земель особо охраняемых природных территорий (за исключением земель лечебно-оздоровительных местностей и курортов), сельскохозяйственных угодий в составе земель сельскохозяйственного назначения, земельных участков, расположенных в границах особых экономических зон и территорий опережающего социально-экономического развития.

В соответствии со ст. 41.1 Градостроительного кодекса Российской Федерации от 29.12.2004 № 190-ФЗ, подготовка графической части проекта межевания территории

осуществляется в соответствии с системой координат, используемой для ведения Единого государственного реестра недвижимости. В границах Республики Башкортостан – в системе координат МСК-02.

Проект межевания выполнен на цифровых топографических картах в масштабе 1:2000, с применением компьютерных геоинформационных технологий в программах AutoCAD и Арго.

Проект межевания территории является проектным предложением для последующих земельно-кадастровых работ, на стадии которых принимаются решения по порядку оформлению прав на образуемые и (или) изменяемые земельные участки под размещение линейного объекта с учетом оптимальных решений, уточнения имущественно-правовых статусов на объекты недвижимого имущества, подлежащие изъятию, а также уточняются возможные варианты процедур передачи/раздела существующих линейных объектов недвижимого имущества, подлежащих реконструкции.

Земельные участки под размещение объекта «Строительство скоростной автомобильной дороги Казань - Екатеринбург, на участке Дюртюли - Ачит", этап 1.1 км 0 - км 90, Республика Башкортостан» будут относиться к территориям общего пользования, а для размещения иных линейных объектов, подлежащих реконструкции в связи с изменением их местоположения при реализации Объекта, не будут относиться к территориям общего пользования.

В случае невозможности обработки программным обеспечением Росреестра точности координат образуемых земельных участков, кадастровый инженер имеет право произвести смещение, удаление, добавление характерной точки для исключения наложений, которые формирует программное обеспечение Росреестра. образуемые земельные участки могут быть сформированы кадастровым инженером как многоконтурные.

Номера образуемых и (или) изменяемых земельных участков и их границ отображены на графическом материале М 1:2000 «Чертеж межевания территории (основная часть)» Том 1.1.1 – Том 1.1.13, перечни координат характерных точек образуемых и (или) изменяемых земельных участков приведен в Разделе 2 Тома 1.2.1 и Тома 1.2.2.

Границы публичных сервитутов, а также образуемых и (или) изменяемых участков/земельных участков уточняются по материалам топографической основы М 1:500, при оформлении межевых планов, площади уточняются при выполнении проекта границ и выносе в натуру (на местность) границ земельных участков/частей земельных участков.

Линии отступа от красных линий в целях определения мест допустимого размещения зданий, строений, сооружений установлены в проекте межевания территории Объекта на расстоянии 5 м от красных линий, установленных в составе проекта планировки территории.

3. ПРЕДЛОЖЕНИЕ ПО УСТАНОВЛЕНИЮ ПУБЛИЧНЫХ СЕРВИТУТОВ/СЕРВИТУТОВ

В соответствии со статьей 23 Земельного кодекса Российской Федерации от 25.10.2001 № 136-ФЗ (ред. от 03.08.2018) (далее – ЗК РФ) «Сервитут может быть установлен решением исполнительного органа государственной власти или органа местного самоуправления в целях обеспечения государственных или муниципальных нужд, а также нужд местного населения без изъятия земельных участков (публичный сервитут).

Публичный сервитут может быть установлен в отношении одного или нескольких земельных участков и (или) земель. Обременение земельного участка сервитутом, публичным сервитутом не лишает правообладателя такого земельного участка прав владения, пользования и (или) распоряжения таким земельным участком».

Установление сервитутов допускается в отношении земельных участков, находящихся в границах полос отвода и придорожных полос автомобильных дорог Государственной компании «Российские автомобильные дороги» (далее - Государственная компания) и предоставленных Государственной компании в аренду, а также в отношении защитных дорожных сооружений и искусственных дорожных сооружений, переданных Государственной компании в доверительное управление.

Проектом межевания территории предлагается установить публичные сервитуты с целью размещения линейных объектов, подлежащих реконструкции в связи с изменением их местоположения при реализации Объекта (инженерных коммуникаций и реконструируемых автомобильных дорог) на период строительства и эксплуатации, а также при пересечении Объекта с иными автомобильными дорогами на период эксплуатации.

Условные номера публичных сервитутов, кадастровые номера/условные номера земельных участков, обременяемых публичными сервитутами, с указанием их площадей и перечней характерных точек таких сервитутов приведены в Разделе 2 Тома 1.2.1 и Тома 1.2.2 на период эксплуатации в целях устройства пересечений с автомобильными дорогами и в границах зон планируемого размещения инженерных сетей и сооружений.

Границы публичных сервитутов отображены на графическом материале «Чертеж межевания территории (материалы по обоснованию) М 1:2000» в составе Раздела 3 Том 2.3.1 – Том 2.3.13.

4. ЗЕМЛИ ЛЕСНОГО ФОНДА

Территория разработки проекта межевания территории объекта «Строительство скоростной автомобильной дороги Казань - Екатеринбург, на участке Дюртюли - Ачит", этап 1.1 км 0 - км 90, Республика Башкортостан» частично расположена на землях Дюртюлинского и Бирского лесничеств, границы которых установлены Приказами Федерального лесного агентства от 12.03.2021 №174 и от 17.03.2021 №198.

На графическом материале «Чертеж межевания территории (основная часть)» Том 1.1.1 – Том 1.1.13 указаны границы земельных участков лесного фонда и лесничеств, номера/границы лесных кварталов и лесотаксационных выделов, в границах которых образованы земельные участки под размещение Объекта из состава учтенных в ЕГРН земель лесного фонда, а также земель лесного фонда, границы которых не внесены в ЕГРН. На момент разработки документации по планировке территории осуществляется корректировка границ указанных лесничеств, по результатам которой органами исполнительной власти Республики Башкирии совместно с Росреестром будут проведены работы по устранению наложений границ лесничеств и земель сельскохозяйственного назначения в соответствии с положениями Федерального закона от 29.07.2017 № 280-ФЗ. Таким образом будет установлен статус участков наложений и проведены кадастровые работы по исключению данных участков из Государственного лесного реестра или проведено уточнение границ земельных участков сельскохозяйственного назначения/снятие с кадастрового учета.

В таблице №1 к Тому 1.2.1 участки наложений сформированы с учетом вариантности для идентификации кадастровым инженером (на основании фактически проведенных мероприятий органами исполнительной власти Республики Башкирии совместно с Росреестром) статуса таких наложений к моменту осуществления фактических земельно-кадастровых работ. Таким образом, в зависимости от фактической ситуации КПП на момент подготовки межевого плана кадастровый инженер из двух вариантов исходных земельных участков выбирает тот, который останется после проведения вышеуказанных мероприятий органами исполнительной власти Республики Башкирии совместно с Росреестром.

Общая площадь земель лесного фонда, попадающих в границы Объекта в установленных границах лесничеств, составляет 119,6331 га, из которых:

- Бураевское сельское лесничество Бирского лесничества: 39,5199 га,
- Челкаковское участковое лесничество Бирского лесничества: 8,8613 га,
- Бураевское участковое лесничество Бирского лесничества: 53,2637 га,
- Кангышское участковое лесничество Дюртюлинского лесничества: 17,9882 га.

Бирское лесничество

Бирское лесничество Министерства природных ресурсов расположено в северо-западной части республики на территории четырех административных районов – Бураевского, Мишкинского, Бирского и Дюртюлинского. На севере лесничество граничит с Янаульским, на северо-востоке - с Аскинским, на юго-западе и западе - с Дюртюлинским лесничествами. Протяженность лесных массивов с севера на юг – 105 км, с востока на запад – 117 км.

В соответствии со ст. 15 Лесного кодекса Российской Федерации и приказом Министерства природных ресурсов и экологии от 18.08.2014 № 367 «Об утверждении Перечня лесорастительных зон Российской Федерации и Перечня лесных районов Российской Федерации» леса Бирского лесничества расположены в границах Района хвойно-широколиственных (смешанных) лесов (МО

Бураевский р-н, Дюртюлинский р-н), Лесостепного района Европейской части РФ (МО Бирский р-н) и Южно-Уральского лесостепного района (МО Мишкинский р-н).

Леса, расположенные на землях лесного фонда Бирского лесничества, подразделяются на защитные и эксплуатационные леса.

Дюртюлинское лесничество

Дюртюлинское лесничество Министерства лесного хозяйства Республики Башкортостан образовано в соответствии с приказом Федерального агентства лесного хозяйства от 25.08.2008 № 234 «Об определении количества лесничеств на территории Республики Башкортостан и установлении их границ» и включает в себя бывшие лесхозы: Дюртюлинский спецлесхоз, Илишевский лесхоз, Калтасинский лесхоз, Калтасинский сельский лесхоз.

Дюртюлинское лесничество Министерства лесного хозяйства расположено на территории Дюртюлинского, Илишевского и Калтасинского административных районов.

В соответствии со ст. 15 Лесного кодекса Российской Федерации и приказом Министерства природных ресурсов и экологии от 18.08.2014 № 367 «Об утверждении Перечня лесорастительных зон Российской Федерации и Перечня лесных районов Российской Федерации» все леса Дюртюлинского лесничества расположены в лесорастительной зоне хвойно-широколиственных лесов в лесном районе хвойно-широколиственных (смешанных) лесов европейской части Российской Федерации.

Количественные и качественные характеристики лесных участков в границах лесотаксационных выделов проекта межевания территории размещены в приложениях (Таблицы 7-10) в составе тома.

Проект межевания согласован письмами Министерства Лесного хозяйства Республики Башкортостан от 03.12.2021 №04/10352 и от 13.12.2021 №04/10533, а также

5. ЗОНЫ С ОСОБЫМИ УСЛОВИЯМИ ИСПОЛЬЗОВАНИЯ ТЕРРИТОРИЙ

В границах разработки проекта межевания территории объекта «Строительство скоростной автомобильной дороги Казань - Екатеринбург, на участке Дюртюли - Ачит", этап 1.1 км 0 - км 90, Республика Башкортостан» устанавливаются следующие ограничения:

- охранные зоны объектов электроэнергетики (объектов электросетевого хозяйства и объектов по производству электрической энергии);
- охранные зоны линий и сооружений связи;
- охранные зоны трубопроводов (газопроводов, нефтепроводов и нефтепродуктопроводов, аммиакопроводов);
- придорожные полосы автомобильных дорог.

При разработке проекта межевания территории Объекта выявлены зоны с особыми условиями использования территории (с указанием учетного номера), утвержденные в установленном порядке и учтенные в ГКН:

- 02:22-6.118 – Охранная зона инженерных коммуникаций (газопровод). РБ, МР Дюртюлинский район, СП Такарликовский сельсовет. Охранная зона с особыми условиями использования территорий газопроводов; ОАО АНК «Башнефть»;

- 02:22-6.969 – Охранная зона инженерных коммуникаций (газопровод). РБ. Охранная зона трубопровода - ГАЗОПРОВОД ДНС ГР.КЛЮЧ ДО УПС ЮЛДУЗ 159/6 ММ (УПС "Салпар"-ДКЗ"Асян от ПК 111+94 до ПК147+20, ПК67+56 до ПК80+16, ПК92+56 до ПК107+56, ПК80+16 до ПК85+16, ПК0+00 до ПК67+56, ПК107+56 до ПК175+63, ПК85+16 до ПК92+56) инв.117857 ПАО АНК 111+94 до ПК147+20, ПК67+56 до ПК80+16, ПК92+56 до ПК107+56, ПК80+16 до ПК85+16, ПК0+00 до ПК67+56, ПК107+56 до ПК175+63, ПК85+16 до ПК92+56) инв. 117857 ПАО АНК "Башнефть";

- 02:22-6.519 – Охранная зона инженерных коммуникаций (водопровод). РБ, МР Дюртюлинский район, СП Таймурзинский сельсовет. Охранная зона с особыми условиями использования территорий водопроводов; ОАО АНК "Башнефть";

- 02:22-6.111 – Охранная зона линий и сооружений связи и линий и сооружений радиодиффузии. Охранная зона линейно-кабельного сооружения связи АО "Уфанет" Уфа – Нефтекамск;

- 02:22-6.1082 – Придорожная полоса. РБ. Зона с особыми условиями использования территорий. Придорожная полоса автомобильной дороги общего пользования межмуниципального значения Подъезд к с.Суккулово;

- 02:22-6.1054 – Придорожная полоса. РБ. Зона с особыми условиями использования территорий. Придорожная полоса автомобильной дороги общего пользования межмуниципального значения Султанбеково – Таймурзино;

- 02:22-6.665 – Охранная зона инженерных коммуникаций. РБ, Дюртюлинский район. Охранная зона ВЛ 6 кВ Ф.792-06 ПС Таймурзино ООО "Башкирэнерго";

- 02:22-6.333 – Охранная зона инженерных коммуникаций. РБ. Дюртюлинский район. Охранная зона ВЛ-6 кВ Ф.61-01, Ф.61-02, Ф.61-06 ПС Султанбеково ООО "Башкирэнерго";

- 02:22-6.579 – Охранная зона инженерных коммуникаций. Республика Башкортостан, МР Дюртюлинский район. Охранная зона ВЛ 110 кВ Аргатак-Чекмагуш 1; ООО «Башкирэнерго»;

- 02:22-6.382 – Охранная зона инженерных коммуникаций. Республика Башкортостан, МР Дюртюлинский район. Охранная зона ВЛ 110 кВ Аргатак-Чекмагуш 2; ООО «Башкирэнерго»;

- 02:22-6.408 – Охранная зона инженерных коммуникаций. Республика Башкортостан, МР Дюртюлинский район. Охранная зона ВЛ 35 кВ Аргатак-Карача-Елга 1,2; ООО «Башкирэнерго»;

- 02:22-6.815 – Охранная зона инженерных коммуникаций. РБ, МР Дюртюлинский район, СП Суккуловский сельсовет. Охранная зона с особыми условиями использования территорий нефтепроводов; ОАО АНК "Башнефть";

- 02:00-6.1035 – Охранная зона инженерных коммуникаций. Республика Башкортостан, 300м. к западу от д. Мамадалево, охранная зона Воздушной линии электропередач 6 кВ от опоры №27 фид.792-17 п.ст.Таймурза до куста №7324 (инв. №222166);

- 02:22-6.865 – Охранная зона инженерных коммуникаций. Республика Башкортостан, Дюртюлинский район. Зоны минимального расстояния газопровода-отвода к АГРС г.Дюртюли, ОАО "Газпром";

- 02:22-6.268 – Охранная зона инженерных коммуникаций. Республика Башкортостан, Дюртюлинский район. Охранная газопровода-отвода к АГРС г. Дюртюли;

- 02:22-6.908 – Охранная зона линий и сооружений связи и линий и сооружений радиофикации. Охранная зона объекта «Кабельная линия связи на АГРС г. Дюртюли» в границах Дюртюлинского района Республики Башкортостан;

- 02:00-6.93-Охранная зона инженерных коммуникаций. РБ. Дюртюлинский район. Охранная зона ВЛ-6 кВ Ф.291-40 ПС Аргамак ООО "Башкирэнерго";

- 02:22-6.1028 – Придорожная полоса. РБ. Зона с особыми условиями использования территорий. Придорожная полоса автомобильной дороги общего пользования межмуниципального значения Подъезд от М-7 «Волга» к г. Дюртюли;

- 02:22-6.779 – Охранная зона инженерных коммуникаций. Республика Башкортостан, МР Дюртюлинский район. Охранная зона ВЛ 35 кВ Аргамак-Уртаево с отп.Янт., Зейл.; ООО «Башкирэнерго»;

- 02:00-6.1045 – Охранная зона инженерных коммуникаций. Республика Башкортостан, от д. Мамадалево 1,0 км, охранная зона ВЛ ОТ 1 ДО 20КВ НА ОПОРАХ МЕТАЛЛИЧЕСКИХ (инв. №120392);

- 02:22-6.41 – Охранная зона инженерных коммуникаций. РБ, МР Дюртюлинский район, СП Суккуловский сельсовет. Охранная зона с особыми условиями использования территорий линий электропередач; ОАО АНК "Башнефть";

- 02:22-6.1119 – Придорожная полоса. РБ. Зона с особыми условиями использования территорий. Придорожная полоса автомобильной дороги общего пользования межмуниципального значения Дюртюли - Старобаишево – Новоуртаево;

- 02:22-6.91 – Охранная зона инженерных коммуникаций. Республика Башкортостан, МР Дюртюлинский район. Охранная зона ВЛ 35 кВ Аргамак-Кангышево с Отп.Зейлово;ООО «Башкирэнерго»;

- 02:22-6.102 – Охранная зона инженерных коммуникаций. РБ. Дюртюлинский район. Охранная зона ВЛ 10 кВ Ф.770-01, Ф.770-02, Ф.770-05, Ф.770-07 ПС Зейлово ООО "Башкирэнерго";

- 02:22 - 6.976 – Придорожная полоса. РБ. Зона с особыми условиями использования территорий. Придорожная полоса автомобильной дороги общего пользования межмуниципального значения Учпили - Новокангышево - Новобадраково – Баргата;

- 02:22-6.693 - Охранная зона инженерных коммуникаций. РБ, Дюртюлинский район. Охранная зона ВЛ 10 кВ Ф.759-01, Ф.759-02, Ф.759-05, Ф.759-07 ПС Кангышево; ООО "Башкирэнерго";

- 02:22-6.1354 – Охранная зона линий и сооружений связи и линий и сооружений радиофикации. Охранная зона волоконно-оптической линии связи, расположенная по адресу: РФ, Республика Башкортостан, Дюртюлинский район, Учпилинский с/с, д. Таубаш-Бадраково, д. Киргизки;

- 02:22-6.371 – Водоохранная зона. Водоохранная зона реки Белая в МР Дюртюлинский район Республики Башкортостан;

- 02:22-6.94 – Прибрежная защитная полоса. Прибрежная защитная полоса реки Белая в МР Дюртюлинский район Республики Башкортостан;

- 02:17-6.194 – Прибрежная защитная полоса. Прибрежная защитная полоса реки Белая в Бураевском районе Республики Башкортостан;

- 02:17-6.250 – Водоохранная зона. Водоохранная зона реки Белая в Бураевском районе Республики Башкортостан;

- 02:17-6.112 – Охранная зона инженерных коммуникаций. Республика Башкортостан, МР Бураевский, Дюртюлинский район. Охранная зона ВЛ 35 кВ Ангасяк-Вострецово с отп. на ПС Челкаково; ООО «Башкирэнерго»;

- 02:17-6.5 – Охранная зона инженерных коммуникаций. РБ. Бураевский район. Охранная зона ВЛ 10 кВ Ф-7501, Ф-75-06, Ф-7516 ПС Вострецово ООО "Башкирэнерго";

- 02:00-6.448 – Придорожная полоса. РБ. Зона с особыми условиями использования территорий. Придорожная полоса автомобильной дороги общего пользования межмуниципального значения Республики Башкортостан Дюртюли-Бураево;

- 02:17-6.333 – Охранная зона линий и сооружений связи и линий и сооружений радиофикации. Зона с особыми условиями использования территории - охранная зона волоконно-оптической линии связи "Бакалы-Верхнеяркеево-Дюртюли-Бураево";

- 02:17-6.540 – Водоохранная зона. Водоохранная зона реки Сибирган(Северган);

02:17-6.550 – Прибрежная защитная полоса. Прибрежная защитная полоса реки Сибирган(Северган);

- 02:17-6.233 – Охранная зона инженерных коммуникаций. РБ, Бураевский район. Охранная зона ВЛ 10 кВ Ф-7202, Ф-7206, Ф-7210, Ф-7215, Ф-7217 ПС Кулаево; ООО "Башкирэнерго";

02:17-6.498 – Прибрежная защитная полоса реки Улеева. Прибрежная защитная полоса реки Улеева;

- 02:17-6.499 – Водоохранная зона реки Улеева. Водоохранная зона реки Улеева;

- 02:17-6.264 – Охранная зона инженерных коммуникаций. Республика Башкортостан, Бураевский район. Зона минимальных расстояний газопровода-отвода к АГРС п. Русский Ангасяк, ОАО "Газпром";

- 02:17-6.186 – Охранная зона инженерных коммуникаций. Республика Башкортостан, Бураевский район. Охранная зона газопровода-отвода к АГРС п. Русский Ангасяк, ПАО Газпром;
- 02:17-6.342 – Охранная зона линий и сооружений связи и линий и сооружений радиодиффузии. Охранная зона объекта «Линия связи кабельная ГРС Бураево-ГРС Ангасяк» в границах Бураевского района Республики Башкортостан;
- 02:17-6.324 – Охранная зона инженерных коммуникаций. Республика Башкортостан, МР Бураевский район. Охранная зона ВЛ 35 кВ Бураево-Кулаево; ООО «Башкирэнерго»;
- 02:17-6.347 – Придорожная полоса. РБ. Зона с особыми условиями использования территорий. Придорожная полоса автомобильной дороги общего пользования межмуниципального значения Республики Башкортостан Бураево - Тангатарово - Саит-Курзя;
- 02:17-6.120 – Охранная зона инженерных коммуникаций. РБ. Бураевский район. Охранная зона. ВЛ 10 кВ Ф-7103, Ф-7104, Ф-7105, Ф-7107, Ф-7109, Ф-7110, Ф-7113, Ф-7114, Ф-7115, Ф-7117, Ф-7119 ПС Бураево ООО "Башкирэнерго";
- 02:00-6.60 – Охранная зона инженерных коммуникаций. РБ Янаульский, Калтасинский, Бураевский, Мишкинский, Бирский, Благовещенский, Иглинский районы. Охранная зона ВЛ 500 кВ Буйская-Уфимская; ООО "БСК";
- 02:17-6.136 – Охранная зона инженерных коммуникаций. Республика Башкортостан, МР Бураевский район. Охранная зона ВЛ 110 кВ Бирск-Тюльди; ООО «Башкирэнерго»;
- 02:17-6.520 – Прибрежная защитная полоса. Прибрежная защитная полоса реки Сюльзи;
- 02:17-6.523 – Водоохранная зона. Водоохранная зона реки Сюльзи;
- 02:17-6.58 – Охранная зона инженерных коммуникаций. Республика Башкортостан, Бураевский район. Зона минимальных расстояний газопровода-отвода к АГРС с. Карманово , ОАО "Газпром";
- 02:17-6.68 – Охранная зона инженерных коммуникаций. Республика Башкортостан, Бураевский район. Охранная зона газопровода-отвода к АГРС с. Карманово; ОАО "Газпром";
- 02:17-6.345 – Охранная зона линий и сооружений связи и линий и сооружений радиодиффузии. Охранная зона объекта "Линия связи кабельная ГРС Чураево-ГРС Карманово" в границах Бураевского района Республики Башкортостан;
- 02:29-6.1107 – Охранная зона линий и сооружений связи и линий и сооружений радиодиффузии. Охранная зона ВОЛС ОАО «МегаФон» на участке Бураево – Янаул в Республике Башкортостан (прокладка кабеля в грунт);
- 02:00-6.213 – Придорожная полоса. РБ. Зона с особыми условиями использования территорий. Придорожная полоса автомобильной дороги общего пользования регионального значения Республики Башкортостан Уфа - Бирск – Янаул;
- 02:17-6.120 – Охранная зона инженерных коммуникаций. РБ. Бураевский район. Охранная зона. ВЛ 10 кВ Ф-7103, Ф-7104, Ф-7105, Ф-7107, Ф-7109, Ф-7110, Ф-7113, Ф-7114, Ф-7115, Ф-7117, Ф-7119 ПС Бураево ООО "Башкирэнерго";

- 02:17-6.363 – Граница охотничьих угодий;
- 02:00-6.1104 – Водоохранная зона. Водоохранная зона реки Быстрый Танып;
- 02:00-6.1103 – Прибрежная защитная полоса. Прибрежная защитная полоса реки Быстрый Танып;
- 02:17-6.358 – Придорожная полоса. РБ. Зона с особыми условиями использования территорий. Придорожная полоса автомобильной дороги общего пользования межмуниципального значения Республики Башкортостан а/д Уфа - Бирск - Янаул - Кузбаево - Ваныш-Алпаутово;
- 02:17-6.531 – Прибрежная защитная полоса. Прибрежная защитная полоса реки Картыкай;
- 02:17-6.527 – Водоохранная зона. Водоохранная зона реки Картыкай;
- 02:17-6.361 – Придорожная полоса. РБ. Зона с особыми условиями использования территорий. Придорожная полоса автомобильной дороги общего пользования межмуниципального значения Республики Башкортостан Бураево – Тепляки;
- 02:17-6.111 – Охранная зона инженерных коммуникаций. РБ, Бураевский район. Охранная зона ВЛ 10 кВ Ф-7311, Ф-7312, Ф-7316, Ф-7317, Ф-7318 ПС Тепляки ООО "Башкирэнерго";
- 02:17-6.502 – Водоохранная зона. Водоохранная зона реки Апаша;
- 02:17-6.534 – Водоохранная зона. Водоохранная зона реки Асавка;
- 02:17-6.535 – Прибрежная защитная полоса. Прибрежная защитная полоса реки Асавка.

Водоохранные зоны, прибрежные защитные полосы и береговые полосы водных объектов общего пользования

Водоохранные зоны, прибрежные защитные полосы и береговые полосы водных объектов общего пользования устанавливаются согласно ст. 65 Водного кодекса Российской Федерации» от 03.06.2006 № 74-ФЗ (ред. от 24.04.2020).

Охранные зоны объектов электросетевого хозяйства приняты в соответствии с постановлением Правительства Российской Федерации от 24.02.2009 № 160 «О порядке установления охранных зон объектов электросетевого хозяйства и особых условий использования земельных участков, расположенных в границах таких зон» и в соответствии с постановлением Правительства РФ от 18 ноября 2013г. №1033 «О порядке установления охранных зон объектов по производству электрической энергии и особых условий использования земельных участков, расположенных в границах таких зон».

Охранные зоны трубопроводов (газопроводов, нефтепроводов и нефтепродуктопроводов, аммиакопроводов) устанавливаются согласно п. 1.1 Правил охраны магистральных трубопроводов, утв. Минтопэнерго России 29.04.1992, регламентируются Постановлением Госгортехнадзора России от 22.04.1992 № 9, в целях обеспечения сохранности, создания нормальных условий эксплуатации и предотвращения несчастных случаев на магистральных трубопроводах, транспортирующих нефть, природный газ, нефтепродукты, нефтяной и

искусственный углеводородные газы, сжиженные углеводородные газы, нестабильный бензин и конденсат.

Охранные зоны магистральных газопроводов и газораспределительных сетей устанавливаются в соответствии с постановлениями Правительства Российской Федерации от 08.09.2017 № 1083 "Об утверждении Правил охраны магистральных газопроводов и о внесении изменений в Положение о представлении в федеральный орган исполнительной власти (его территориальные органы), уполномоченный Правительством Российской Федерации на осуществление государственного кадастрового учета, государственной регистрации прав, ведение Единого государственного реестра недвижимости и предоставление сведений, содержащихся в Едином государственном реестре недвижимости, федеральными органами исполнительной власти, органами государственной власти субъектов Российской Федерации и органами местного самоуправления дополнительных сведений, воспроизводимых на публичных кадастровых картах" и от 20.11.2000 № 878 «Об утверждении правил охраны газораспределительных сетей». Правила разработаны на основании Федерального закона «О газоснабжении в Российской Федерации».

Охранные зоны линий и сооружений связи

устанавливаются в соответствии с постановлением Правительства Российской Федерации от 09.06.1995 г. № 578 «Об утверждении Правил охраны линий и сооружений связи Российской Федерации».

Санитарно-защитные зоны от очистных сооружений поверхностного стока (ЛОС) определены в соответствии с требованиями СанПиН 2.2.1/2.1.1.1200-03 «Санитарно-защитные зоны и санитарная классификация предприятий, сооружений и иных объектов» и на основании расчетов, выполненных в составе проектной документации в 2020 г.

Санитарно-защитные зоны и санитарная классификация предприятий, сооружений и иных объектов определены в соответствии с требованиями СанПиН 2.2.1/2.1.1.1200-03 «Санитарно-защитные зоны и санитарная классификация предприятий, сооружений и иных объектов».

Придорожные полосы автомобильных дорог устанавливаются согласно Федерального закона от 08.11.2007 N 257-ФЗ (ред. от 01.03.2020) «Об автомобильных дорогах и о дорожной деятельности в Российской Федерации и о внесении изменений в отдельные законодательные акты Российской Федерации».

Перечень образуемых и (или) изменяемых земельных участков в границах зон планируемого размещения автомобильных дорог (на период эксплуатации), в том числе подлежащих реконструкции в связи с изменением их местоположения

№ п/п	Кадастровый номер/ квартал	Условное обозначение образуемого (измененного) земельного участка	Исходная категория земельного участка	Исходный вид разрешенного использования образуемого/изменяемого земельного участка	Устанавливаемая категория земельного участка	Устанавливаемый вид разрешенного использования	Адрес (местоположение, наименование лесничества, участка лесничества, номер лесного квартала)	Вид права	Правообладатель	Площадь образуемых и изменяемых земельных участков и их частей, кв. м	Площадь существующего земельного участка, кв. м	Способ образования земельного участка/примечание
2	3	4	5	6	7	8	9	10	11	12	13	
1	02:22:050504:5	02:22:050504:5:3Y1 02:22:050504:5:3Y3 02:22:050504:5:3Y6 02:22:050504:5:3Y7	Земли сельскохозяйственного назначения	Для сельскохозяйственного производства	Земли промышленности, энергетики, транспорта, связи, радиовещания, телевидения, информатики, земли для обеспечения космической деятельности, земли обороны, безопасности и земли иного специального назначения	7.2 Автомобильный транспорт	установлено относительно ориентира, расположенного в границах участка. Почтовый адрес ориентира: респ Башкортостан, Дюртюлинский р-н, с/с Такарликовский, восточная часть кадастрового квартала 02:22:05 05 04	не зарегистрировано	данные о правообладателе отсутствуют	4945 4682 32 7044	1997266	- Образование путем раздела исходного земельного участка; - Раздел земельного участка с сохранением земельного участка, раздел которого осуществлен в измененных границах
2	02:22:050504:6	02:22:050504:6:3Y2 02:22:050504:6:3Y4 02:22:050504:6:3Y5	Земли сельскохозяйственного назначения	Для сельскохозяйственного производства	Земли промышленности, энергетики, транспорта, связи, радиовещания, телевидения, информатики, земли для обеспечения космической деятельности, земли обороны, безопасности и земли иного специального назначения	7.2 Автомобильный транспорт	установлено относительно ориентира, расположенного в границах участка. Почтовый адрес ориентира: респ Башкортостан, Дюртюлинский р-н, с/с Такарликовский, восточная часть кадастрового квартала 02:22:05 05 04	не зарегистрировано	данные о правообладателе отсутствуют	1477 3179 1730	1193119 +/- 9558	- Образование путем раздела исходного земельного участка; - Раздел земельного участка с сохранением земельного участка, раздел которого осуществлен в измененных границах
3	02:22:050504/ 02:22:070101/ 02:22:000000	02:22:050504/ 02:22:070101/ 02:22:000000:3Y8	НГС		Земли промышленности, энергетики, транспорта, связи, радиовещания, телевидения, информатики, земли для обеспечения космической деятельности, земли обороны, безопасности и земли иного специального назначения	7.2 Автомобильный транспорт	установлено относительно ориентира, расположенного в границах участка. Почтовый адрес ориентира: Республика Башкортостан, р-н Дюртюлинский, с/с Такарликовский	-	-	3108		- Образование из земель, находящихся в государственной или муниципальной собственности; - В случае выявления исходного ЗУ; - Образование путем раздела исходного земельного участка; - Раздел земельного участка с сохранением земельного участка, раздел которого осуществлен в измененных границах
4	02:22:000000:3972	02:22:000000:397:3Y9	Земли промышленности, энергетики, транспорта, связи, радиовещания, телевидения, информатики, земли для обеспечения космической деятельности, земли обороны, безопасности и земли иного специального назначения	Для размещения автомобильной дороги "Султанбеково - Таймурино"	Земли промышленности, энергетики, транспорта, связи, радиовещания, телевидения, информатики, земли для обеспечения космической деятельности, земли обороны, безопасности и земли иного специального назначения	7.2 Автомобильный транспорт	Республика Башкортостан, р-н Дюртюлинский	-	-	7566	57812 +/-421	- Образование путем раздела исходного земельного участка; - Раздел земельного участка с сохранением земельного участка, раздел которого осуществлен в измененных границах
5	02:22:070101:10	02:22:070101:10:3Y12	Земли сельскохозяйственного назначения	Для сельскохозяйственного производства	Земли промышленности, энергетики, транспорта, связи, радиовещания, телевидения, информатики, земли для обеспечения космической деятельности, земли обороны, безопасности и земли иного специального назначения	7.2 Автомобильный транспорт	установлено относительно ориентира, расположенного в границах участка. Почтовый адрес ориентира: Республика Башкортостан, р-н Дюртюлинский, с/с Такарликовский	-	-	6700	62944 +/-2195	- Образование путем раздела исходного земельного участка; - Раздел земельного участка с сохранением земельного участка, раздел которого осуществлен в измененных границах
6	02:22:070101:16	02:22:070101:16:3Y13	Земли сельскохозяйственного назначения	Для сельскохозяйственного производства	Земли промышленности, энергетики, транспорта, связи, радиовещания, телевидения, информатики, земли для обеспечения космической деятельности, земли обороны, безопасности и земли иного специального назначения	7.2 Автомобильный транспорт	установлено относительно ориентира, расположенного в границах участка. Почтовый адрес ориентира: Республика Башкортостан, р-н Дюртюлинский, с/с Таймуринский	-	-	356	254085	- Образование путем раздела исходного земельного участка; - Раздел земельного участка с сохранением земельного участка, раздел которого осуществлен в измененных границах
7	02:22:000000:3826	02:22:000000:3826:3Y14 02:22:000000:3826:3Y36 02:22:000000:3826:3Y43 02:22:000000:3826:3Y45	Земли сельскохозяйственного назначения	Для сельскохозяйственного производства	Земли промышленности, энергетики, транспорта, связи, радиовещания, телевидения, информатики, земли для обеспечения космической деятельности, земли обороны, безопасности и земли иного специального назначения	7.2 Автомобильный транспорт	установлено относительно ориентира, расположенного в границах участка. Почтовый адрес ориентира: Республика Башкортостан, р-н Дюртюлинский, с/с Такарликовский	Долевая собственность, № 02-04/105-04/205/006/2015-60/1 от 25.03.2015, 1/191 Долевая собственность, № 02-04/105-04/205/006/2015-84/1 от 25.03.2015, 1/191 Долевая собственность, № 02-04/105-04/205/006/2015-88/1 от 25.03.2015, 1/191 Долевая собственность, № 02-04/105-04/205/006/2015-597/1 от 25.03.2015, 1/191	Ахмедиев Назим Халилович Ахметова Зульфия Мухаррамовна Ахметова Фаухуня Газиздиновна Шарифулдин Фарит Гайфуллинвич	167944 82592 122365 151	10932883 +/- 28932	- Образование путем раздела исходного земельного участка; - Раздел земельного участка с сохранением земельного участка, раздел которого осуществлен в измененных границах

							Долевая собственность, № 02-04/105-04/205/006/2015-40/1 от 25.03.2015, 1/191	Ахуньянова Алиса Закуновна		
							Долевая собственность, № 02-04/105-04/205/006/2015-72/1 от 25.03.2015, 1/191	Адиятуллина Сания Зиннуровна		
							Долевая собственность, № 02-04/105-04/205/006/2015-46/1 от 25.03.2015, 1/191	Анварова Люция Рашидовна		
							Долевая собственность, № 02-04/105-04/205/006/2015-68/1 от 25.03.2015, 1/191	Ахметов Рашид Раисович		
							Долевая собственность, № 02-04/105-04/205/006/2015-79/1 от 25.03.2015, 1/191	Ахмдиева Загия Загитовна		
							Долевая собственность, № 02-04/105-04/205/006/2015-168/1 от 26.03.2015, 1/191	Баймуратов Минехат Шакирьянович		
							Долевая собственность, № 02-04/105-04/205/006/2015-180/1 от 26.03.2015, 1/191	Габидуллин Дамир Макеевич		
							Долевая собственность, № 02-04/105-04/205/006/2015-184/1 от 26.03.2015, 1/191	Газизова Раиса Нурисламовна		
							Долевая собственность, № 02-04/105-04/205/006/2015-182/1 от 26.03.2015, 1/191	Габидуллина Зимфира Сагабиевна		
							Долевая собственность, № 02-04/105-04/205/006/2015-175/1 от 26.03.2015, 1/191	Вафеев Рифкат Гатеевич		
							Долевая собственность, № 02-04/105-04/205/006/2015-173/1 от 26.03.2015, 1/191	Баширова Рида Аксановна		
							Долевая собственность, № 02-04/105-04/205/006/2015-166/1 от 26.03.2015, 1/191	Басырова Лилия Асляховна		
							Долевая собственность, № 02-04/105-04/205/006/2015-163/1 от 26.03.2015, 1/191	Балердинова Роза Марсовна		
							Долевая собственность, № 02-04/105-04/205/006/2015-177/1 от 26.03.2015, 1/191	Вафеева Лира Анасовна		
							Долевая собственность, № 02-04/105-04/205/006/2015-171/1 от 26.03.2015, 1/191	Вагазова Зарима Хасановна		
							Долевая собственность, № 02-04/105-04/205/006/2015-228/1 от 27.03.2015, 1/191	Галлямова Эльвира Ахметнакеевна		
							Долевая собственность, № 02-04/105-04/205/006/2015-225/1 от 27.03.2015, 1/191	Галлямов Рамиль Маснаевич		
							Долевая собственность, № 02-04/105-04/205/006/2015-220/1 от 27.03.2015, 1/191	Гайсина Дилара Асгатовна		
							Долевая собственность, № 02-04/105-04/205/006/2015-216/1 от 27.03.2015, 1/191	Галиева Расима Аглиямовна		
							Долевая собственность, № 02-04/105-04/205/006/2015-232/1 от 27.03.2015, 1/191	Ганиев Ким Гаязович		
							Долевая собственность, № 02-04/105-04/205/006/2015-234/1 от 27.03.2015, 1/191	Ганиева Фауда Адиятуллинновна		
							Долевая собственность, № 02-04/105-04/205/006/2015-236/1 от 27.03.2015, 1/191	Гареев Рафаиль Салихович		
							Долевая собственность, № 02-04/105-04/205/006/2015-223/1 от 27.03.2015, 1/191	Галимьянова Илоса Фагимовна		
							Долевая собственность, № 02-04/105-04/205/006/2015-337/1 от 30.03.2015, 1/191	Кадиров Рамиль Такетдинович		
							Долевая собственность, № 02-04/105-04/205/006/2015-349/1 от 30.03.2015, 1/191	Камалов Марат Ирекович		
							Долевая собственность, № 02-04/105-04/205/006/2015-322/1 от 30.03.2015, 1/191	Ибрагимов Рашат Сафуанович		
							Долевая собственность, № 02-04/105-04/205/006/2015-324/1 от 30.03.2015, 1/191	Идрисов Тагир Гумерович		
							Долевая собственность, № 02-04/105-04/205/006/2015-310/1 от 30.03.2015, 1/191	Иблхазинов Рафит Зиннурович		
							Долевая собственность, № 02-04/105-04/205/006/2015-341/1 от 30.03.2015, 1/191	Калимуллин Анис Анасович		
							Долевая собственность, № 02-04/105-04/205/006/2015-331/1 от 30.03.2015, 1/191	Имамудинов Ильфир Хисамудинович		

						Долевая собственность, № 02-04/105-04/205/006/2015-345/1 от 30.03.2015, 1/191	Калинина Мавлада Ягудинова		
						Долевая собственность, № 02-04/105-04/205/006/2015-317/1 от 30.03.2015, 1/191	Ибратимов Рафит Сафуанович		
						Долевая собственность, № 02-04/105-04/205/006/2015-308/1 от 30.03.2015, 1/191	Зияпова Ауфа Шарфгалеевна		
						Долевая собственность, № 02-04/105-04/205/006/2015-261/1 от 30.03.2015, 1/191	Гарифуллина Расуля Ахматзакеевна		
						Долевая собственность, № 02-04/105-04/205/006/2015-289/1 от 30.03.2015, 1/191	Гизатов Рауф Фатхылбаянович		
						Долевая собственность, № 02-04/105-04/205/006/2015-280/1 от 30.03.2015, 1/191	Гатауллина Расуля Гусмановна		
						Долевая собственность, № 02-04/105-04/205/006/2015-294/1 от 30.03.2015, 1/191	Гизатуллин Рафит Ханифович		
						Долевая собственность, № 02-04/105-04/205/006/2015-284/1 от 30.03.2015, 1/191	Гафарова Рафия Лутфуллиновна		
						Долевая собственность, № 02-04/105-04/205/006/2015-299/1 от 30.03.2015, 1/191	Гизатуллина Мусавара Хатмуллиновна		
						Долевая собственность, № 02-04/105-04/205/006/2015-332/1 от 30.03.2015, 1/191	Гусманова Лябига Хатмуллиновна		
						Долевая собственность, № 02-04/105-04/205/006/2015-336/1 от 30.03.2015, 1/191	Денисова Диля Ахметовна		
						Долевая собственность, № 02-04/105-04/205/006/2015-325/1 от 30.03.2015, 1/191	Давлетов Рустэм Равилевич		
						Долевая собственность, № 02-04/105-04/205/006/2015-316/1 от 30.03.2015, 1/191	Гусманов Фидап Закиевич		
						Долевая собственность, № 02-04/105-04/205/006/2015-312/1 от 30.03.2015, 1/191	Гумерова Ильвера Ришатовна		
						Долевая собственность, № 02-04/105-04/205/006/2015-343/1 от 30.03.2015, 1/191	Закарина Альфия Шайхуллиновна		
						Долевая собственность, № 02-04/105-04/205/006/2015-319/1 от 30.03.2015, 1/191	Давлетов Равиль Шарифович		
						Долевая собственность, № 02-04/105-04/205/006/2015-327/1 от 30.03.2015, 1/191	Давлетова Флора Нигматуллиновна		
						Долевая собственность, № 02-04/105-04/205/006/2015-339/1 от 30.03.2015, 1/191	Загидуллина Халида Шамстдиновна		
						Долевая собственность, № 02-04/105-04/205/006/2015-285/1 от 31.03.2015, 1/191	Гареева Эльза Станиславовна		
						Долевая собственность, № 02-04/105-04/205/006/2015-273/1 от 31.03.2015, 1/191	Гареев Фарит Зиязович		
						Долевая собственность, № 02-04/105-04/205/006/2015-262/1 от 31.03.2015, 1/191	Гареев Рафит Салихович		
						Долевая собственность, № 02-04/105-04/205/006/2015-306/1 от 31.03.2015, 1/191	Гарифуллина Альфия Миргазиевна		
						Долевая собственность, № 02-04/105-04/205/006/2015-281/1 от 31.03.2015, 1/191	Гареева Сария Закуановна		
						Долевая собственность, № 02-04/105-04/205/006/2015-277/1 от 31.03.2015, 1/191	Гареева Ануза Хамматовна		
						Долевая собственность, № 02-04/105-04/205/006/2015-269/1 от 31.03.2015, 1/191	Гареев Сахибада Гареевич		
						Долевая собственность, № 02-04/105-04/205/006/2015-292/1 от 31.03.2015, 1/191	Гарифуллин Венер Рансович		
						Долевая собственность, № 02-04/105-04/205/006/2015-287/1 от 31.03.2015, 1/191	Гариев Рауф Салихович		
						Долевая собственность, № 02-04/105-04/205/006/2015-410/1 от 31.03.2015, 1/191	Мухамадеев Анис Гайфуллович		
						Долевая собственность, № 02-04/105-04/205/006/2015-400/1 от 31.03.2015, 1/191	Муллагалеева Светлана Зуфаровна		
						Долевая собственность, № 02-04/105-04/205/006/2015-357/1 от 31.03.2015, 2/191	Минурова Фариза Загитовна		
						Долевая собственность, № 02-04/105-04/205/006/2015-395/1 от 31.03.2015, 1/191	Мифтахетдинова Лябуда Фаварисовна		
						Долевая собственность, № 02-04/105-04/205/006/2015-407/1 от 31.03.2015, 2/191	Муталлапова Роза Амрияновна		
						Долевая собственность, № 02-04/105-04/205/006/2015-403/1 от 31.03.2015, 1/191	Мустафина Люцина Магсумовна		
						Долевая собственность, № 02-04/105-04/205/006/2015-390/1 от 31.03.2015, 1/191	Мирзянова Клара Ясаневна		
						Долевая собственность, № 02-04/105-04/205/006/2015-375/1 от 31.03.2015, 2/191	Махмутова Гулия Амировна		

							Долевая собственность, № 02-04/105-04/205/006/2015-378/1 от 31.03.2015, 1/573	Миндияров Булат Вальдиянович			
							Долевая собственность, № 02-04/105-04/205/006/2015-368/1 от 31.03.2015, 1/191	Князова Рашида Миргазимова			
							Долевая собственность, № 02-04/105-04/205/006/2015-380/1 от 31.03.2015, 1/573	Миндиярова Гульнора Вальдияновна			
							Долевая собственность, № 02-04/105-04/205/006/2015-373/1 от 31.03.2015, 1/191	Маркова Гузель Камилловна			
							Долевая собственность, № 02-04/105-04/205/006/2015-363/1 от 31.03.2015, 1/191	Капфуллина Фания Мулдагалеевна			
							Долевая собственность, № 02-04/105-04/205/006/2015-382/1 от 31.03.2015, 1/573	Миндиярова Фарида Вальдияновна			
							Долевая собственность, № 02-04/105-04/205/006/2015-426/1 от 31.03.2015, 1/191	Мухаматшин Дамир Гарипович			
							Долевая собственность, № 02-04/105-04/205/006/2015-417/1 от 31.03.2015, 1/191	Мухамадиева Венера Рашитовна			
							Долевая собственность, № 02-04/105-04/205/006/2015-442/1 от 31.03.2015, 1/191	Набиева Назия Зиннуровна			
							Долевая собственность, № 02-04/105-04/205/006/2015-444/1 от 31.03.2015, 1/191	Набиева Раия Гаффановна			
							Долевая собственность, № 02-04/105-04/205/006/2015-433/1 от 31.03.2015, 1/382	Набиева Лида Фаритовна			
							Долевая собственность, № 02-04/105-04/205/006/2015-424/1 от 31.03.2015, 1/191	Набиев Ансар Анфакович			
							Долевая собственность, № 02-04/105-04/205/006/2015-430/1 от 31.03.2015, 1/191	Набиев Ансаф Анфакович			
							Долевая собственность, № 02-04/105-04/205/006/2015-449/1 от 31.03.2015, 1/191	Насибуллин Асрат Асатович			
							Долевая собственность, № 02-04/105-04/205/006/2015-428/1 от 31.03.2015, 1/191	Набиева Роза Нурулловна			
							Долевая собственность, № 02-04/105-04/205/006/2015-534/1 от 31.03.2015, 1/191	Фатыхов Рамиль Асгатович			
							Долевая собственность, № 02-04/105-04/205/006/2015-544/1 от 31.03.2015, 1/191	Хайдарова Венера Халыфовна			
							Долевая собственность, № 02-04/105-04/205/006/2015-527/1 от 31.03.2015, 1/191	Фасхудинов Радис Фаузалевич			
							Долевая собственность, № 02-04/105-04/205/006/2015-559/1 от 31.03.2015, 2/191	Хакимова Фарида Гиниятулловна			
							Долевая собственность, № 02-04/105-04/205/006/2015-540/1 от 31.03.2015, 1/191	Хабидуллина Фильсуя Мансуровна			
							Долевая собственность, № 02-04/105-04/205/006/2015-547/1 от 31.03.2015, 1/191	Хакимов Фарит Хакимович			
							Долевая собственность, № 02-04/105-04/205/006/2015-480/1 от 01.04.2015, 1/191	Сайтов Мидхат Гайнегилемович			
							Долевая собственность, № 02-04/105-04/205/006/2015-522/1 от 01.04.2015, 1/191	Самматов Равис Мухаматович			
							Долевая собственность, № 02-04/105-04/205/006/2015-531/1 от 01.04.2015, 1/191	Сафиуллина Резида Саитгалеевна			
							Долевая собственность, № 02-04/105-04/205/006/2015-538/1 от 01.04.2015, 1/191	Сулейманова Хафиза Сулеймановна			
							Долевая собственность, № 02-04/105-04/205/006/2015-528/1 от 01.04.2015, 1/191	Самматова Гульгена Ахметсалимовна			
							Долевая собственность, № 02-04/105-04/205/006/2015-542/1 от 01.04.2015, 1/191	Султанов Ахнаф Бахетгареевич			
							Долевая собственность, № 02-04/105-04/205/006/2015-485/1 от 01.04.2015, 1/191	Низамов Файзелгайя Билалович			
							Долевая собственность, № 02-04/105-04/205/006/2015-516/1 от 01.04.2015, 1/191	Тимерьянова Гульсина Насибулловна			
							Долевая собственность, № 02-04/105-04/205/006/2015-510/1 от 01.04.2015, 1/191	Рязянов Марат Ясавиевич			
							Долевая собственность, № 02-04/105-04/205/006/2015-514/1 от 01.04.2015, 1/191	Рязянова Зугра Закиевна			
							Долевая собственность, № 02-04/105-04/205/006/2015-504/1 от 01.04.2015, 1/191	Нуруллина Таслима Шакировна			
							Долевая собственность, № 02-04/105-04/205/006/2015-481/1 от 01.04.2015, 1/191	Насибуллина Гульзиля Нурисламовна			
							Долевая собственность, № 02-04/105-04/205/006/2015-490/1 от 01.04.2015, 1/191	Низамудинова Гулжарид Рафисовна			
							Долевая собственность, № 02-04/105-04/205/006/2015-493/1 от 01.04.2015, 1/191	Нургалиев Наил Науфалович			
							Долевая собственность, № 02-04/105-04/205/006/2015-465/1 от 01.04.2015, 1/191	Садертдинова Физаллия Гатеевна			
							Долевая собственность, № 02-04/105-04/205/006/2015-462/1 от 01.04.2015, 1/191	Сагидуллина Раслия Галеевна			
							Долевая собственность, № 02-04/105-04/205/006/2015-460/1 от 01.04.2015, 1/191	Сабилов Рафил Адгамович			
							Долевая собственность, № 02-04/105-04/205/006/2015-475/1 от 01.04.2015, 1/191	Садыхов Фадие Мугалимович			
							Долевая собственность, № 02-04/105-04/205/006/2015-469/1 от 01.04.2015, 1/191	Садрисламов Ильнур Фазагатович			
							Долевая собственность, № 02-04/105-04/205/006/2015-472/1 от 01.04.2015, 1/191	Садыхов Рафис Назитович			
							Долевая собственность, № 02-04/105-04/205/006/2015-467/1 от 01.04.2015, 1/191	Садриддинова Фагима Шарифьяновна			
							Долевая собственность, № 02-04/105-04/205/006/2015-498/1 от 01.04.2015, 2/191	Садикова Расима Фаткулловна			
							Долевая собственность, № 02-04/105-04/205/006/2015-509/1 от 01.04.2015, 1/191	Садыхова Флиза Зиннуровна			
							Долевая собственность, № 02-04/105-04/205/006/2015-477/1 от 01.04.2015, 1/191	Садыхов Фанил Сафинвич			

							Долевая собственность, № 02-04/105-04/205/006/2015-580/1 от 01.04.2015, 1/191	Хамидуллин Радик Адиятуллинович			
							Долевая собственность, № 02-04/105-04/205/006/2015-569/1 от 01.04.2015, 1/191	Хаматов Раил Анварович			
							Долевая собственность, № 02-04/105-04/205/006/2015-588/1 от 01.04.2015, 1/191	Хамидуллина Назира Мусиновна			
							Долевая собственность, № 02-04/105-04/205/006/2015-565/1 от 01.04.2015, 1/191	Султанова Рамиля Гаффановна			
							Долевая собственность, № 02-04/105-04/205/006/2015-575/1 от 01.04.2015, 1/191	Хамзина Дания Нуртдиновна			
							Долевая собственность, № 02-04/105-04/205/006/2015-567/1 от 01.04.2015, 1/191	Тимерьянов Камил Сабирьянович			
							Долевая собственность, № 02-04/105-04/205/006/2015-593/1 от 01.04.2015, 1/191	Ханнанов Роман Ахатович			
							Долевая собственность, № 02-04/105-04/205/006/2015-599/1 от 01.04.2015, 1/191	Хафизова Ира Хатмуллиновна			
							Долевая собственность, № 02-04/105-04/205/006/2015-585/1 от 01.04.2015, 1/191	Шарифуллин Радив Зиннурович			
							Долевая собственность, № 02-04/105-04/205/006/2015-604/1 от 01.04.2015, 1/191	Хузияхметов Рашит Нурияхметович			
							Долевая собственность, № 02-04/105-04/205/006/2015-581/1 от 01.04.2015, 1/191	Шайхуллина Зайтуна Мавляевна			
							Долевая собственность, № 02-04/105-04/205/006/2015-572/1 от 01.04.2015, 1/191	Хузияхметов Нурияхмет Хузияхметович			
							Долевая собственность, № 02-04/105-04/205/006/2015-583/1 от 01.04.2015, 1/191	Шарафутдинова Гульфира Мифтахетдиновна			
							Долевая собственность, № 02-04/105-04/205/006/2015-574/1 от 01.04.2015, 1/191	Хуснуллина Разина Хуснуловна			
							Долевая собственность, № 02-04/105-04/205/006/2015-602/1 от 01.04.2015, 7/191	Хузияхметов Айдар Борисович			
							Долевая собственность, № 02-04/105-04/205/006/2015-512/1 от 01.04.2015, 1/191	Тимерьянова Зия Камилловна			
							Долевая собственность, № 02-04/105-04/205/006/2015-551/1 от 01.04.2015, 2/191	Файзуллина Зайтуна Файрахмановна			
							Долевая собственность, № 02-04/105-04/205/006/2015-532/1 от 01.04.2015, 1/191	Фазылов Илгиз Фаезович			
							Долевая собственность, № 02-04/105-04/205/006/2015-558/1 от 01.04.2015, 1/191	Фарухшина Тагзима Рифгатовна			
							Долевая собственность, № 02-04/105-04/205/006/2015-519/1 от 01.04.2015, 1/191	Фаезова Фаузия Зияшевна			
							Долевая собственность, № 02-04/105-04/205/006/2015-562/1 от 01.04.2015, 1/191	Фархутдинов Радик Асгатович			
							Долевая собственность, № 02-04/105-04/205/006/2015-524/1 от 01.04.2015, 1/191	Фазылбакова Асия Рафикатовна			
							Долевая собственность, № 02-04/105-04/205/006/2015-554/1 от 01.04.2015, 1/191	Фаррахова Фанзиля Низамутдиновна			
							Долевая собственность, № 02-04/105-04/205/006/2015-536/1 от 01.04.2015, 1/191	Фазылова Эльза Фаизовна			
							Долевая собственность, № 02-04/105-04/205/006/2015-631/1 от 02.04.2015, 1/191	ЯлILOва Фанма Ахатовна			
							Долевая собственность, № 02-04/105-04/205/006/2015-623/1 от 02.04.2015, 1/191	Ялалтдинов Ильдус Камалтдинович			
							Долевая собственность, № 02-04/105-04/205/006/2015-625/1 от 02.04.2015, 1/191	Ялалтдинова Разида Ахмедовна			
							Долевая собственность, № 02-04/105-04/205/006/2015-633/1 от 02.04.2015, 1/191	Яхин Магруф Мударисович			
							Долевая собственность, № 02-04/105-04/205/006/2015-748/1 от 02.04.2015, 1/191	Хамидуллина Василия Самгуловна			
							Долевая собственность, № 02-04/105-04/205/006/2015-750/1 от 02.04.2015, 1/191	Гибатуллин Айдар Фоатович			
							Долевая собственность, № 02-04/105-04/205/006/2015-753/1 от 02.04.2015, 1/191	Хакимова Фагима Газалиевна			
							Долевая собственность, № 02-04/105-04/205/006/2015-629/1 от 02.04.2015, 1/191	Язиев Темерзэда Фидиевич			
							Долевая собственность, № 02-04/105-04/205/007/2015-711/1 от 16.04.2015, 1/191	Бадрутдинова Фаниса Имамгалеевна			
							Долевая собственность, № 02-04/105-04/205/007/2015-718/1 от 16.04.2015, 1/191	Сагабиева Рима Заннфоновна			
							Долевая собственность, № 02-04/105-04/205/007/2015-709/1 от 16.04.2015, 1/191	Миниятдинова Насима Ямгуировна			
							Долевая собственность, № 02-04/105-04/205/007/2015-701/1 от 16.04.2015, 1/191	Миниятдинова Замзамия Баяновна			
							Долевая собственность, № 02-04/105-04/205/007/2015-725/1 от 16.04.2015, 1/191	Насретдинова Ямиля Самгулдиновна			
							Долевая собственность, № 02-04/105-04/205/007/2015-705/1 от 16.04.2015, 1/191	Миниятдинов Аслям Разифович			
							Долевая собственность, № 02-04/105-04/205/007/2015-713/1 от 16.04.2015, 1/191	Гильмутдинов Ахнаф Ахлямулдинович			
							Долевая собственность, № 02-04/105-04/205/007/2015-722/1 от 16.04.2015, 1/191	Фатхутдинов Фагзил Зуфарович			
							Долевая собственность, № 02-04/105-04/205/016/2015-55/2 от 20.10.2015, 1/191	Ахмадеева Альфия Аксановна			
							Долевая собственность, № 02-04/105-04/305/001/2016-362/2 от 01.02.2016, 1/191	Мифтахов Ильгиз Аузахович			
							Долевая собственность, № 02-04/105-04/305/001/2016-1443/2 от 29.03.2016, 1/191	Гаскаров Равиль Шаихгалеевич			
							Долевая собственность, № 02-04/105-04/305/001/2016-3685/1 от 15.06.2016, 1/382	Мирзянов Илшат Ахнафович			
							Долевая собственность, № 02-04/105-04/305/001/2016-3688/2 от 15.06.2016, 1/382	Мирзянова Фарида Ахнафовна			

								Долевая собственность, № 02-04/105-04/305/001/2016-4893/2 от 12.08.2016, 1/191	Саматова Зия Ханалиевна										
								Долевая собственность, № 02-04/105-04/305/001/2016-7336/2 от 29.11.2016, 1/191	Сайфутдинов Фирдав Салихьянович										
								Долевая собственность, № 02-04/105-04/305/001/2016-7663/2 от 07.12.2016, 1/191	Нафикова Расима Фидиевна										
								Долевая собственность, № 02:22:000000:3826-02/105/2017-2 от 21.02.2017, 2/955	Гайсин Мударис Магданурович										
								Долевая собственность, № 02:22:000000:3826-02/105/2017-3 от 05.05.2017, 3/955	Амирова Флира Магдануровна										
								Долевая собственность, № 02:22:000000:3826-02/105/2017-6 от 14.06.2017, 1/191	Самигуллина Гульчачак Фаниловна										
								Долевая собственность, № 02:22:000000:3826-02/105/2017-7 от 19.06.2017, 1/191	Насибуллина Рима Вафиевна										
								Долевая собственность, № 02:22:000000:3826-02/105/2017-9 от 30.10.2017, 2/573	Карамов Фидуе Мубараквич										
								Долевая собственность, № 02:22:000000:3826-02/105/2017-12 от 30.10.2017, 4/573	Загитова Фируза Мубараквна										
								Долевая собственность, № 02:22:000000:3826-02/105/2018-13 от 01.10.2018, 1/191	Гатауллина Ирина Фаризовна										
								Долевая собственность, № 02:22:000000:3826-02/105/2018-15 от 22.11.2018, 1/191	Набиуллин Айдар Фанусович										
								Долевая собственность, № 02:22:000000:3826-02/105/2018-18 от 24.12.2018, 1/191	Хамидуллин Фидуе Фанавич										
								Долевая собственность, № 02:22:000000:3826-02/105/2019-41 от 10.04.2019, 1/191	Юлдашев Рустам Каримович										
								Долевая собственность, № 02:22:000000:3826-02/105/2019-53 от 21.05.2019, 1/191	Гатауллина Расуля Гусмановна										
								Долевая собственность, № 02:22:000000:3826-02/105/2019-56 от 10.06.2019, 1/191	Самматов Равис Мухаматович										
								Долевая собственность, № 02:22:000000:3826-02/105/2019-58 от 19.06.2019, 1/191	Нурлыгаянов Флур Гарифьянович										
								Долевая собственность, № 02:22:000000:3826-02/105/2019-72 от 10.10.2019, 3/382	Миншурова Айгуль Фаритовна										
								Долевая собственность, № 02:22:000000:3826-02/105/2020-77 от 03.06.2020, 1/191	Шарифуллина Рузиль Фахразиевна										
								Долевая собственность, № 02:22:000000:3826-02/130/2020-80 от 16.09.2020, 1/191	Хакимова Алсу Альфридовна										
								Долевая собственность, № 02:22:000000:3826-02/363/2020-82 от 28.10.2020, 1/191	Гарифуллин Венер Раисович										
								Долевая собственность, № 02:22:000000:3826-02/363/2021-86 от 12.03.2021, 1/191	Шайхуллина Зайтуна Мавляевна										
								Долевая собственность, № 02:22:000000:3826-02/363/2021-88 от 06.04.2021, 1/191	Ахматуллина Айгуль Фатиховна										
								Долевая собственность, № 02:22:000000:3826-02/363/2021-94 от 24.05.2021, 1/191	Гатауллин Ильдур Гиниятулович										
								Долевая собственность, № 02:22:000000:3826-02/363/2021-96 от 23.06.2021, 1/191	Гильмутдинов Ахнаф Ахлямуллинвич										
								данные о правообладателе отсутствуют	данные о правообладателе отсутствуют										
8	02:22:070101:14	02:22:070101:14:3Y15 02:22:070101:14:3Y16	Земли сельскохозяйственного назначения	Для сельскохозяйственного производства	Земли промышленности, энергетики, транспорта, связи, радиосвязи, телевидения, информатики, земли для обеспечения космической деятельности, земли обороны, безопасности и земли иного специального назначения	7.2 Автомобильный транспорт	установлено относительно ориентира, расположенного в границах участка. Почтовый адрес ориентира: Республика Башкортостан, р.н. Дюртюлинский, с/с. Таймузинский	-	-	25066 1474	101418	- Образование путем раздела исходного земельного участка; - Раздел земельного участка с сохранением земельного участка, раздел которого осуществлен в измененных границах							
9	02:22:000000:4067	02:22:000000:4067:3Y17 02:22:000000:4067:3Y24 02:22:000000:4067:3Y26	Земли сельскохозяйственного назначения	Для сельскохозяйственного производства	Земли промышленности, энергетики, транспорта, связи, радиосвязи, телевидения, информатики, земли для обеспечения космической деятельности, земли обороны, безопасности и земли иного специального назначения	7.2 Автомобильный транспорт	установлено относительно ориентира, расположенного в границах участка. Почтовый адрес ориентира: Республика Башкортостан, р.н. Дюртюлинский, с/с. Таймузинский, с. Таймузино	Долевая собственность, № 02-04/105-04/305/001/2016-1488/1 от 05.04.2016, 1/258	Абибуллина Фануза Гилметдиновна	470948 98123 693	16899000 +/- 104715	- Образование путем раздела исходного земельного участка; - Раздел земельного участка с сохранением земельного участка, раздел которого осуществлен в измененных границах							
								Долевая собственность, № 02-04/105-04/305/001/2016-1485/1 от 05.04.2016, 1/258	Ахьяртурдинова Зульфия Шайхлганеевна										
								Долевая собственность, № 02-04/105-04/305/001/2016-1478/1 от 05.04.2016, 1/258	Сахибгареева Раушан Петровна										
								Долевая собственность, № 02-04/105-04/305/001/2016-1476/1 от 05.04.2016, 1/258	Каримова Флора Мерзигитовна										
								Долевая собственность, № 02-04/105-04/305/001/2016-1483/1 от 05.04.2016, 1/258	Миндиярова Алфина Кашифовна										
								Долевая собственность, № 02-04/105-04/305/001/2016-1481/1 от 05.04.2016, 1/258	Латыпова Фая Ангамовна										
								Долевая собственность, № 02-04/105-04/305/001/2016-1474/1 от 05.04.2016, 1/258	Муртазина Гильминур Муртазиновна										
								Долевая собственность, № 02-04/105-04/305/001/2016-1492/1 от 05.04.2016, 2/258	Равилова Зульфия Фатиховна										
								Долевая собственность, № 02-04/105-04/305/001/2016-1490/1 от 05.04.2016, 1/258	Мухаметова Гульчачак Аксановна										
								Долевая собственность, № 02-04/105-04/305/001/2016-1672/1 от 12.04.2016, 1/258	Нарафутдинов Венер Тимерханович										
								Долевая собственность, № 02-04/105-04/305/001/2016-1639/1 от 12.04.2016, 1/258	Заринова Гульсина Явлатовна										
								Долевая собственность, № 02-04/105-04/305/001/2016-1665/1 от 12.04.2016, 1/258	Авзалова Гульдар Усмановна										
								Долевая собственность, № 02-04/105-04/305/001/2016-1658/1 от 12.04.2016, 1/258	Авзалов Рамиль Миннемухаметович										
								Долевая собственность, № 02-04/105-04/305/001/2016-1651/1 от 12.04.2016, 1/258	Фатихов Ильвир										
								Долевая собственность, № 02-04/105-04/305/001/2016-1633/1 от 12.04.2016, 2/258	Гильмутдинова Зугра Зуфаровна										

						Долевая собственность, № 02-04/105-04/305/001/2016-1625/1 от 12.04.2016, 1/258	Шанхова Роза Асгатовна			
						Долевая собственность, № 02-04/105-04/305/001/2016-1642/1 от 12.04.2016, 1/258	Гизатуллин Магнави Хабибуллинвич			
						Долевая собственность, № 02-04/105-04/305/001/2016-1649/1 от 12.04.2016, 1/258	Абдурасулова Лилия Флоровна			
						Долевая собственность, № 02-04/105-04/305/001/2016-1646/1 от 12.04.2016, 1/258	Ахиярдинова Резида Тауиховна			
						Долевая собственность, № 02-04/105-04/305/001/2016-1655/1 от 12.04.2016, 1/258	Ильясова Гульфира Флоровна			
						Долевая собственность, № 02-04/105-04/305/001/2016-1631/1 от 12.04.2016, 1/258	Ахиярдинова Руфина Шарифулдиновна			
						Долевая собственность, № 02-04/105-04/305/001/2016-1637/1 от 12.04.2016, 1/258	Афзалов Рафил Миннемухаметович			
						Долевая собственность, № 02-04/105-04/305/001/2016-1647/1 от 12.04.2016, 1/258	Нургазеева Альфина Яздатовна			
						Долевая собственность, № 02-04/105-04/305/001/2016-1627/1 от 12.04.2016, 1/258	Афзалова Гульчира Муфассаловна			
						Долевая собственность, № 02-04/105-04/305/001/2016-1653/1 от 12.04.2016, 1/258	Сахибгареев Рустам Анаирович			
						Долевая собственность, № 02-04/105-04/305/001/2016-1661/1 от 12.04.2016, 1/258	Ильясов Ильгиз Нигматуллинвич			
						Долевая собственность, № 02-04/105-04/305/001/2016-1677/1 от 12.04.2016, 1/258	Шайхразиев Ильдус Авдахович			
						Долевая собственность, № 02-04/105-04/305/001/2016-1668/1 от 12.04.2016, 1/258	Шайхразиева Зугра Зуфаровна			
						Долевая собственность, № 02-04/105-04/305/001/2016-1676/1 от 12.04.2016, 1/258	Нигматуллина Флида Агадуллинвна			
						Долевая собственность, № 02-04/105-04/305/001/2016-1673/1 от 12.04.2016, 1/258	Ахиярдинов Даниф Яздатович			
						Долевая собственность, № 02-04/105-04/305/001/2016-1670/1 от 12.04.2016, 1/258	Фатихова Рима Асфаровна			
						Долевая собственность, № 02-04/105-04/305/001/2016-1660/1 от 12.04.2016, 1/258	Гильязетдинова Фируза Гишигуллинвна			
						Долевая собственность, № 02-04/105-04/305/001/2016-1842/1 от 13.04.2016, 1/258	Хамидуллин Аслам Ауракович			
						Долевая собственность, № 02-04/105-04/305/001/2016-1781/1 от 13.04.2016, 1/258	Садридиров Ильфир Мударисович			
						Долевая собственность, № 02-04/105-04/305/001/2016-1796/1 от 13.04.2016, 1/258	Садридинова Зинфира Асляховна			
						Долевая собственность, № 02-04/105-04/305/001/2016-1832/1 от 14.04.2016, 1/258	Хамидуллина Гульшат Мустакимовна			
						Долевая собственность, № 02-04/105-04/305/001/2016-1867/1 от 14.04.2016, 1/258	Талипов Фларит Фаритович			
						Долевая собственность, № 02-04/105-04/305/001/2016-1858/1 от 14.04.2016, 1/258	Ямалдинова Фаниса Тагирьяновна			
						Долевая собственность, № 02-04/105-04/305/001/2016-1877/1 от 14.04.2016, 1/258	Адылов Ильдар Равилович			
						Долевая собственность, № 02-04/105-04/305/001/2016-1906/1 от 14.04.2016, 1/258	Фатихова Флуза Фатхалловна			
						Долевая собственность, № 02-04/105-04/305/001/2016-1798/1 от 14.04.2016, 1/258	Фатхулбаянова Роза Мустафинвна			
						Долевая собственность, № 02-04/105-04/305/001/2016-1881/1 от 14.04.2016, 1/258	Хуснутдинова Майсара Нигматьяновна			
						Долевая собственность, № 02-04/105-04/305/001/2016-1827/1 от 14.04.2016, 1/516	Сабирьянов Абузар Ульфатович			
						Долевая собственность, № 02-04/105-04/305/001/2016-1830/1 от 14.04.2016, 1/258	Юсупова Венера Фаритовна			
						Долевая собственность, № 02-04/105-04/305/001/2016-1890/1 от 14.04.2016, 2/258	Миргазов Тагир Аксанович			
						Долевая собственность, № 02-04/105-04/305/001/2016-1885/1 от 15.04.2016, 2/258	Талипова Лайуза Гимазетдиновна			
						Долевая собственность, № 02-04/105-04/305/001/2016-1872/1 от 15.04.2016, 2/258	Юсупова Анфиса Гилемьяновна			
						Долевая собственность, № 02-04/105-04/305/001/2016-1850/1 от 15.04.2016, 1/516	Гареева Гадания Ульфатовна			
						Долевая собственность, № 02-04/105-04/305/001/2016-1897/1 от 15.04.2016, 2/258	Гареев Рим Хаматнурович			
						Долевая собственность, № 02-04/105-04/305/001/2016-1802/1 от 15.04.2016, 1/258	Латинов Гильфан Гилемханович			
						Долевая собственность, № 02-04/105-04/305/001/2016-1808/1 от 15.04.2016, 1/258	Нурисламова Фануза Мухаматгарифовна			
						Долевая собственность, № 02-04/105-04/305/001/2016-1814/1 от 15.04.2016, 1/258	Калимуллина Зуляля Басимовна			
						Долевая собственность, № 02-04/105-04/305/001/2016-1788/1 от 15.04.2016, 1/258	Газизова Анфиса Зуфаровна			
						Долевая собственность, № 02-04/105-04/305/001/2016-1794/1 от 15.04.2016, 1/258	Фатихова Мусаллия Габдулхакимовна			
						Долевая собственность, № 02-04/105-04/305/001/2016-1800/1 от 15.04.2016, 1/258	Куручев Хамис Мухаметович			
						Долевая собственность, № 02-04/105-04/305/001/2016-1807/1 от 15.04.2016, 1/258	Исхакова Рашида Исмагиловна			
						Долевая собственность, № 02-04/105-04/305/001/2016-1783/1 от 15.04.2016, 1/258	Нурисламов Фазл Нурихметович			
						Долевая собственность, № 02-04/105-04/305/001/2016-1779/1 от 15.04.2016, 1/258	Нурисламова Зульхиза Шакировна			
						Долевая собственность, № 02-04/105-04/305/001/2016-1789/1 от 15.04.2016, 1/258	Фатихов Тавих Сафиуллинвич			
						Долевая собственность, № 02-04/105-04/305/001/2016-1791/1 от 15.04.2016, 1/258	Гильмутдинова Альфия Гайнановна			

							Долевая собственность, № 02-04/105-04/305/001/2016-1786/1 от 15.04.2016, 1/258	Акмалова Рамзия Айратовна		
							Долевая собственность, № 02-04/105-04/305/001/2016-1803/1 от 15.04.2016, 1/258	Нигматуллин Флит Магсумович		
							Долевая собственность, № 02-04/105-04/305/001/2016-1887/1 от 15.04.2016, 1/258	Зиганшина Винера Фазыльевна		
							Долевая собственность, № 02-04/105-04/305/001/2016-1883/1 от 15.04.2016, 1/258	Зиганшин Аглям Агзамович		
							Долевая собственность, № 02-04/105-04/305/001/2016-1824/1 от 15.04.2016, 1/258	Авхадиев Зайтул Раифович		
							Долевая собственность, № 02-04/105-04/305/001/2016-1835/1 от 15.04.2016, 1/258	Авхадиева Гузалия Ирековна		
							Долевая собственность, № 02-04/105-04/305/001/2016-1839/1 от 15.04.2016, 1/258	Гареева Мурида Фанисовна		
							Долевая собственность, № 02-04/105-04/305/001/2016-1846/1 от 15.04.2016, 1/258	Гареев Роберт Ханафиевич		
							Долевая собственность, № 02-04/105-04/305/001/2016-1857/1 от 15.04.2016, 1/258	Фаттахов Руфат Сафулдинович		
							Долевая собственность, № 02-04/105-04/305/001/2016-1816/1 от 15.04.2016, 1/258	Хабиева Васима Гилязетдиновна		
							Долевая собственность, № 02-04/105-04/305/001/2016-1818/1 от 15.04.2016, 1/258	Раянов Ямил Шарифьянович		
							Долевая собственность, № 02-04/105-04/305/001/2016-1898/1 от 15.04.2016, 1/258	Нурисламов Мубарак Ибрагимович		
							Долевая собственность, № 02-04/105-04/305/001/2016-1900/1 от 15.04.2016, 1/258	Гараева Хатира Султановна		
							Долевая собственность, № 02-04/105-04/305/001/2016-1848/1 от 15.04.2016, 1/258	Ахунов Ильдар Каусарович		
							Долевая собственность, № 02-04/105-04/305/001/2016-1826/1 от 15.04.2016, 1/258	Мухаметова Миннамна Сираждиновна		
							Долевая собственность, № 02-04/105-04/305/001/2016-1836/1 от 15.04.2016, 1/258	Ахунова Лариса Фавиловна		
							Долевая собственность, № 02-04/105-04/305/001/2016-1820/1 от 15.04.2016, 1/258	Калимуллин Ульфат Нургалеевич		
							Долевая собственность, № 02-04/105-04/305/001/2016-1896/1 от 15.04.2016, 1/258	Мусина Гульиара Раффовна		
							Долевая собственность, № 02-04/105-04/305/001/2016-1878/1 от 15.04.2016, 1/258	Раянова Гульфия Сахабетдиновна		
							Долевая собственность, № 02-04/105-04/305/001/2016-1840/1 от 15.04.2016, 1/258	Ахматдинова Фания Тимеровна		
							Долевая собственность, № 02-04/105-04/305/001/2016-1870/1 от 15.04.2016, 1/258	Файзиева Гульшат Гильфановна		
							Долевая собственность, № 02-04/105-04/305/001/2016-1854/1 от 15.04.2016, 1/258	Латипова Гульназ Гильфановна		
							Долевая собственность, № 02-04/105-04/305/001/2016-1989/1 от 18.04.2016, 1/258	Раянова Муслима Насыровна		
							Долевая собственность, № 02-04/105-04/305/001/2016-1970/1 от 18.04.2016, 1/258	Ахиярдинова Фируза Мирзагитовна		
							Долевая собственность, № 02-04/105-04/305/001/2016-2001/1 от 18.04.2016, 1/258	Исанбаева Вазига Шангариевна		
							Долевая собственность, № 02-04/105-04/305/001/2016-1996/1 от 18.04.2016, 1/258	Гильфанова Лиоза Амеровна		
							Долевая собственность, № 02-04/105-04/305/001/2016-1968/1 от 18.04.2016, 1/258	Ахиярдинов Ильдар Яядатович		
							Долевая собственность, № 02-04/105-04/305/001/2016-1982/1 от 18.04.2016, 1/258	Ишмуратов Рустам Тиммербаевич		
							Долевая собственность, № 02-04/105-04/305/001/2016-1988/1 от 18.04.2016, 1/258	Ишмуратова Ханифа Нурлыгаяновна		
							Долевая собственность, № 02-04/105-04/305/001/2016-1993/1 от 18.04.2016, 1/258	Гизатуллин Рушан Рашитович		
							Долевая собственность, № 02-04/105-04/305/001/2016-1945/1 от 18.04.2016, 1/258	Хамидуллина Маймуна Ахматовна		
							Долевая собственность, № 02-04/105-04/305/001/2016-1957/1 от 18.04.2016, 1/258	Ямалтдинов Рамиль Фахрулдинович		
							Долевая собственность, № 02-04/105-04/305/001/2016-1911/1 от 18.04.2016, 1/258	Зарипова Гелминур Шайхлисламовна		
							Долевая собственность, № 02-04/105-04/305/001/2016-1918/1 от 18.04.2016, 1/258	Сабирьянова Фагила Габдуллаевна		
							Долевая собственность, № 02-04/105-04/305/001/2016-1905/1 от 18.04.2016, 1/258	Гареева Светлана Раифовна		
							Долевая собственность, № 02-04/105-04/305/001/2016-1923/1 от 18.04.2016, 1/258	Хамидуллина Нелли Харисовна		
							Долевая собственность, № 02-04/105-04/305/001/2016-1920/1 от 18.04.2016, 1/258	Ахунов Каусар Тимеразатович		

							Долевая собственность, № 02-04/105-04/305/001/2016-1914/1 от 18.04.2016, 1/258	Ахунова Загида Гулумовна			
							Долевая собственность, № 02-04/105-04/305/001/2016-1908/1 от 18.04.2016, 1/258	Газизов Разиф Закиевич			
							Долевая собственность, № 02-04/105-04/305/001/2016-1932/1 от 18.04.2016, 1/258	Ахматдинова Альфира Руфатовна			
							Долевая собственность, № 02-04/105-04/305/001/2016-1917/1 от 18.04.2016, 1/258	Гильфанов Вахит Закирович			
							Долевая собственность, № 02-04/105-04/305/001/2016-1927/1 от 18.04.2016, 1/258	Вильданов Шарифьян Махмутянович			
							Долевая собственность, № 02-04/105-04/305/001/2016-1947/1 от 18.04.2016, 1/258	Исанбаев Фелос Мухаматзадович			
							Долевая собственность, № 02-04/105-04/305/001/2016-1994/1 от 18.04.2016, 1/258	Шарафутдинов Рафиль Гарифович			
							Долевая собственность, № 02-04/105-04/305/001/2016-2029/1 от 18.04.2016, 1/258	Шарафутдинов Тимерхан Гилязетдинович			
							Долевая собственность, № 02-04/105-04/305/001/2016-1973/1 от 18.04.2016, 1/258	Янгиров Талгат Асгатович			
							Долевая собственность, № 02-04/105-04/305/001/2016-1951/1 от 18.04.2016, 1/258	Гасова Алфида Тимергаитовна			
							Долевая собственность, № 02-04/105-04/305/001/2016-1998/1 от 18.04.2016, 1/258	Шарафутдинов Фидус Мухаматгарипович			
							Долевая собственность, № 02-04/105-04/305/001/2016-1985/1 от 18.04.2016, 1/258	Фатхутдинова Унсия Аваховна			
							Долевая собственность, № 02-04/105-04/305/001/2016-1962/1 от 18.04.2016, 2/387	Шарафисламова Клара Назибовна			
							Долевая собственность, № 02-04/105-04/305/001/2016-1937/1 от 18.04.2016, 1/258	Батырова Раушания Рашитовна			
							Долевая собственность, № 02-04/105-04/305/001/2016-1949/1 от 18.04.2016, 1/258	Ахиярдинова Раушания Фанисовна			
							Долевая собственность, № 02-04/105-04/305/001/2016-1958/1 от 18.04.2016, 1/774	Шарафисламов Фадис Фадикович			
							Долевая собственность, № 02-04/105-04/305/001/2016-2031/1 от 18.04.2016, 1/258	Садрдинова Альфия Миншуровна			
							Долевая собственность, № 02-04/105-04/305/001/2016-2019/1 от 18.04.2016, 1/258	Миндияров Расуль Авахович			
							Долевая собственность, № 02-04/105-04/305/001/2016-1975/1 от 18.04.2016, 1/258	Хабидуллина Лиоза Ахматиевна			
							Долевая собственность, № 02-04/105-04/305/001/2016-1980/1 от 18.04.2016, 1/258	Хабидуллина Гульнара Фаатовна			
							Долевая собственность, № 02-04/105-04/305/001/2016-1971/1 от 18.04.2016, 1/258	Хабидуллин Виль Маснаевич			
							Долевая собственность, № 02-04/105-04/305/001/2016-1939/1 от 18.04.2016, 1/258	Хамидуллина Фанагия Хатмуллиновна			
							Долевая собственность, № 02-04/105-04/305/001/2016-1955/1 от 18.04.2016, 1/258	Шайхисламова Флора Баяновна			
							Долевая собственность, № 02-04/105-04/305/001/2016-1960/1 от 18.04.2016, 1/258	Шарифуллина Зайна			
							Долевая собственность, № 02-04/105-04/305/001/2016-1964/1 от 18.04.2016, 1/258	Хамидуллин Ахлям Ауракович			
							Долевая собственность, № 02-04/105-04/305/001/2016-1967/1 от 18.04.2016, 1/258	Хамидуллина Фируза Асватовна			
							Долевая собственность, № 02-04/105-04/305/001/2016-2014/1 от 18.04.2016, 1/258	Исанбаева Гульям Зиятдиновна			
							Долевая собственность, № 02-04/105-04/305/001/2016-2021/1 от 18.04.2016, 1/258	Фаррахова Эльвера Линартовна			
							Долевая собственность, № 02-04/105-04/305/001/2016-2018/1 от 18.04.2016, 1/258	Муслимова Нурия Анваровна			
							Долевая собственность, № 02-04/105-04/305/001/2016-2025/1 от 18.04.2016, 1/258	Фаррахов Мунир Шагазиевич			

						Долевая собственность, № 02-04/105-04/305/001/2016-1986/1 от 19.04.2016, 1/258	Нургалиева Фарагит Ахтямовна		
						Долевая собственность, № 02-04/105-04/305/001/2016-2066/1 от 19.04.2016, 1/258	Ахматдинов Мавлетдин Ялалетдинович		
						Долевая собственность, № 02-04/105-04/305/001/2016-2043/1 от 19.04.2016, 1/258	Баянова Рима Ильхамовна		
						Долевая собственность, № 02-04/105-04/305/001/2016-2048/1 от 19.04.2016, 1/258	Баянов Наил Магсумович		
						Долевая собственность, № 02-04/105-04/305/001/2016-2053/1 от 19.04.2016, 1/258	Гареева Мава Шайдуллиновна		
						Долевая собственность, № 02-04/105-04/305/001/2016-2062/1 от 19.04.2016, 1/258	Гилемханова Сакина Зиннатовна		
						Долевая собственность, № 02-04/105-04/305/001/2016-2060/1 от 19.04.2016, 1/258	Ганиева Ямиля Ахметгаитовна		
						Долевая собственность, № 02-04/105-04/305/001/2016-2055/1 от 19.04.2016, 1/258	Сахибгареева Гузалия Шамильевна		
						Долевая собственность, № 02-04/105-04/305/001/2016-2094/1 от 19.04.2016, 1/258	Салемьянова Насима Мавляиевна		
						Долевая собственность, № 02-04/105-04/305/001/2016-2082/1 от 19.04.2016, 1/258	Тазетдинова Гулфия Хамзиевна		
						Долевая собственность, № 02-04/105-04/305/001/2016-2101/1 от 19.04.2016, 1/258	Шарифуллин Венер Ульфатович		
						Долевая собственность, № 02-04/105-04/305/001/2016-2096/1 от 19.04.2016, 1/258	Миндияров Авзах Тухватуллинвич		
						Долевая собственность, № 02-04/105-04/305/001/2016-2090/1 от 19.04.2016, 1/258	Мухаметгалиева Айгуль Мухаметгалиевна		
						Долевая собственность, № 02-04/105-04/305/001/2016-2080/1 от 19.04.2016, 1/258	Вахитов Рафик Мухитович		
						Долевая собственность, № 02-04/105-04/305/001/2016-2078/1 от 19.04.2016, 1/258	Ахматзин Гиниятулла Зиевич		
						Долевая собственность, № 02-04/105-04/305/001/2016-2086/1 от 19.04.2016, 1/258	Набиуллина Найра Гарифутдиновна		
						Долевая собственность, № 02-04/105-04/305/001/2016-2088/1 от 19.04.2016, 1/258	Галимянова Лиоза Гардановна		
						Долевая собственность, № 02-04/105-04/305/001/2016-2092/1 от 19.04.2016, 1/258	Булгакова Альфия Хаматрахимова		
						Долевая собственность, № 02-04/105-04/305/001/2016-2084/1 от 19.04.2016, 1/258	Зиннатуллина Ямиля Гилемьяновна		
						Долевая собственность, № 02-04/105-04/305/001/2016-2035/1 от 19.04.2016, 1/258	Чамырханова Бораш		
						Долевая собственность, № 02-04/105-04/305/001/2016-2041/1 от 19.04.2016, 1/258	Шарафутдинова Зилия Асгатовна		
						Долевая собственность, № 02-04/105-04/305/001/2016-2050/1 от 19.04.2016, 1/258	Шарафутдинова Рауфа Шайхудиновна		
						Долевая собственность, № 02-04/105-04/305/001/2016-2037/1 от 19.04.2016, 1/258	Набиуллина Румия Равильевна		
						Долевая собственность, № 02-04/105-04/305/001/2016-2118/1 от 20.04.2016, 1/258	Хапова Гульназ Фаузловна		
						Долевая собственность, № 02-04/105-04/305/001/2016-2120/1 от 20.04.2016, 1/258	Исламов Фаузел Ахматиевич		
						Долевая собственность, № 02-04/105-04/305/001/2016-2134/1 от 20.04.2016, 1/258	Шайхисламова Таслима Аслямовна		
						Долевая собственность, № 02-04/105-04/305/001/2016-2136/1 от 20.04.2016, 1/258	Исламов Рауф Шаехзиевич		
						Долевая собственность, № 02-04/105-04/305/001/2016-2125/1 от 20.04.2016, 1/258	Мингазетдинова Фагима Васелкарнеевна		
						Долевая собственность, № 02-04/105-04/305/001/2016-2132/1 от 20.04.2016, 1/172	Давлетов Миргади Бахтгареевич		
						Долевая собственность, № 02-04/105-04/305/001/2016-2127/1 от 20.04.2016, 1/258	Вахитов Мухит Закиранович		

						Долевая собственность, № 02-04/105-04/305/001/2016-2114/1 от 20.04.2016, 1/258	Сарварова Фаниза Сарвардиновна		
						Долевая собственность, № 02-04/105-04/305/001/2016-2129/1 от 20.04.2016, 1/258	Динисламов Ильдар Раисович		
						Долевая собственность, № 02-04/105-04/305/001/2016-2116/1 от 20.04.2016, 1/258	Хабидуллин Ринат Рашитович		
						Долевая собственность, № 02-04/105-04/305/001/2016-2106/1 от 20.04.2016, 1/258	Нургулиева Рашида Галиевна		
						Долевая собственность, № 02-04/105-04/305/001/2016-2123/1 от 20.04.2016, 1/258	Ахматдинова Таскира Гаязовна		
						Долевая собственность, № 02-04/105-04/305/001/2016-2251/1 от 21.04.2016, 1/258	Ханнанов Рустам Абузарович		
						Долевая собственность, № 02-04/105-04/305/001/2016-2257/1 от 21.04.2016, 2/258	Нуртдинова Гульнур Асгатовна		
						Долевая собственность, № 02-04/105-04/305/001/2016-2270/1 от 21.04.2016, 1/258	Саяпова Разида Рахимьяновна		
						Долевая собственность, № 02-04/105-04/305/001/2016-2243/1 от 21.04.2016, 1/258	Байрамшина Милкуша Наилевна		
						Долевая собственность, № 02-04/105-04/305/001/2016-2228/1 от 21.04.2016, 1/258	Исламова Муслима Мулламуровна		
						Долевая собственность, № 02-04/105-04/305/001/2016-2239/1 от 21.04.2016, 1/258	Асыллов Файзелхан Мухаматтарасович		
						Долевая собственность, № 02-04/105-04/305/001/2016-2231/1 от 21.04.2016, 1/258	Асыллова Филія Курбангулиевна		
						Долевая собственность, № 02-04/105-04/305/001/2016-2213/1 от 21.04.2016, 1/258	Сафарова Алфира Муталимовна		
						Долевая собственность, № 02-04/105-04/305/001/2016-2224/1 от 21.04.2016, 1/258	Гатауллина Флида Шайхудиновна		
						Долевая собственность, № 02-04/105-04/305/001/2016-2236/1 от 21.04.2016, 1/258	Нурлыгаянов Рабис Салихьянович		
						Долевая собственность, № 02-04/105-04/305/001/2016-2248/1 от 21.04.2016, 1/258	Хайруллина Рамила Хамзиновна		
						Долевая собственность, № 02-04/105-04/305/001/2016-2448/1 от 21.04.2016, 1/258	Куручева Тайба Фатиховна		
						Долевая собственность, № 02-04/105-04/305/001/2016-2266/1 от 21.04.2016, 1/258	Ситдикова Фанира Сахаутдиновна		
						Долевая собственность, № 02-04/105-04/305/001/2016-2451/1 от 21.04.2016, 1/258	Ахтариев Ильфир Фидусович		
						Долевая собственность, № 02-04/105-04/305/001/2016-2245/1 от 21.04.2016, 1/774	Лукманова Эльмира Римовна		
						Долевая собственность, № 02-04/105-04/305/001/2016-2453/1 от 21.04.2016, 1/258	Хамидуллина Руфина Хасаньяновна		
						Долевая собственность, № 02-04/105-04/305/001/2016-2402/1 от 21.04.2016, 2/387	Хамидуллина Зульфира Гайнетгильмовна		
						Долевая собственность, № 02-04/105-04/305/001/2016-2408/1 от 21.04.2016, 1/258	Миннигдинов Ахнаф Ахмадиевич		
						Долевая собственность, № 02-04/105-04/305/001/2016-2225/1 от 21.04.2016, 1/258	Нургалиев Рашид Ульфатович		
						Долевая собственность, № 02-04/105-04/305/001/2016-2274/1 от 21.04.2016, 1/258	Нугуманова Фания Исмагиловна		
						Долевая собственность, № 02-04/105-04/305/001/2016-2272/1 от 21.04.2016, 1/258	Мусина Люда Сабирьяновна		
						Долевая собственность, № 02-04/105-04/305/001/2016-2203/1 от 21.04.2016, 1/258	Нурлыгаянова Файруза Миннифановна		
						Долевая собственность, № 02-04/105-04/305/001/2016-2229/1 от 21.04.2016, 1/258	Ахтариева Ифира Гилемхановна		
						Долевая собственность, № 02-04/105-04/305/001/2016-2393/1 от 21.04.2016, 1/258	Давлетова Физагия Динисламовна		
						Долевая собственность, № 02-04/105-04/305/001/2016-2241/1 от 21.04.2016, 1/258	Камалтдинова Фина Султангареевна		

							Долевая собственность, № 02-04/105-04/305/001/2016-2249/1 от 21.04.2016, 1/258	Салемгареева Наслия Назифулловна		
							Долевая собственность, № 02-04/105-04/305/001/2016-2387/1 от 21.04.2016, 1/258	Давлетгареев Ахнаф Бахетгареевич		
							Долевая собственность, № 02-04/105-04/305/001/2016-2397/1 от 21.04.2016, 1/258	Мухаметзянов Флюс Масгутович		
							Долевая собственность, № 02-04/105-04/305/001/2016-2208/1 от 21.04.2016, 1/258	Самматова Хатима Гайнетдиновна		
							Долевая собственность, № 02-04/105-04/305/001/2016-2441/1 от 21.04.2016, 1/258	Шайхлисламова Гузель Анваровна		
							Долевая собственность, № 02-04/105-04/305/001/2016-2446/1 от 21.04.2016, 1/258	Шайхутдинова Каусария Сарвардиновна		
							Долевая собственность, № 02-04/105-04/305/001/2016-2222/1 от 21.04.2016, 1/258	Сафарова Кашифа Гулумовна		
							Долевая собственность, № 02-04/105-04/305/001/2016-2219/1 от 21.04.2016, 1/258	Хабибуллина Розалия Рашитовна		
							Долевая собственность, № 02-04/105-04/305/001/2016-2420/1 от 21.04.2016, 1/258	Гайнетдинова Салиха Иргалеевна		
							Долевая собственность, № 02-04/105-04/305/001/2016-2365/1 от 21.04.2016, 1/258	Хуснутдинова Агзиба Закировна		
							Долевая собственность, № 02-04/105-04/305/001/2016-2363/1 от 21.04.2016, 1/3870	Хайруллина Дамира Шанхизиевна		
							Долевая собственность, № 02-04/105-04/305/001/2016-2438/1 от 21.04.2016, 1/774	Хасанова Рамила Римовна		
							Долевая собственность, № 02-04/105-04/305/001/2016-2444/1 от 21.04.2016, 1/258	Шайхлисламов Динар Литземович		
							Долевая собственность, № 02-04/105-04/305/001/2016-2455/1 от 21.04.2016, 1/258	Нурисламова Гуламдам Шаймардановна		
							Долевая собственность, № 02-04/105-04/305/001/2016-2418/1 от 21.04.2016, 1/258	Равилова Фания Рахимьяновна		
							Долевая собственность, № 02-04/105-04/305/001/2016-2414/1 от 21.04.2016, 2/258	Саматова Адиба Нурдавяттовна		
							Долевая собственность, № 02-04/105-04/305/001/2016-2411/1 от 21.04.2016, 1/1935	Зарифьянов Фагит Шаехзиявич		
							Долевая собственность, № 02-04/105-04/305/001/2016-2405/1 от 21.04.2016, 1/258	Акрамов Разиф Акрамович		
							Долевая собственность, № 02-04/105-04/305/001/2016-2409/1 от 21.04.2016, 1/258	Нугуманова Фануна Ахсановна		
							Долевая собственность, № 02-04/105-04/305/001/2016-2389/1 от 21.04.2016, 1/258	Шайдуллин Ришат Закиевич		
							Долевая собственность, № 02-04/105-04/305/001/2016-2427/1 от 21.04.2016, 2/258	Ильясова Фаглица Нургатовна		
							Долевая собственность, № 02-04/105-04/305/001/2016-2424/1 от 21.04.2016, 1/258	Аминева Разиля Кашфулловна		
							Долевая собственность, № 02-04/105-04/305/001/2016-2416/1 от 21.04.2016, 1/258	Гайнетдинов Разип Мулламурович		
							Долевая собственность, № 02-04/105-04/305/001/2016-2390/1 от 21.04.2016, 1/258	Шарифуллин Фирдавие Рифгатович		
							Долевая собственность, № 02-04/105-04/305/001/2016-2395/1 от 21.04.2016, 1/258	Гайнетдинова Шолпанай		
							Долевая собственность, № 02-04/105-04/305/001/2016-5207/2 от 22.12.2016, 1/258	Мусина Халида Халафоновна		
							Долевая собственность, № 02-04/105-04/305/001/2016-7693/2 от 29.12.2016, 1/258	Хаертдинов Науфал Рифгатович		
							Долевая собственность, № 02-04/105-04/305/001/2016-7209/2 от 29.12.2016, 1/774	Шайхлисламов Разих Шайхмуллинвич		
							Долевая собственность, № 02:22:000000:4067-02/105/2017-2 от 01.03.2017, 1/258	Сабирова Эльмера Разифовна		
							Долевая собственность, № 02:22:000000:4067-02/105/2017-10 от 18.05.2017, 1/1935	Шарилова Руфина Шайхязиевна		

							Долевая собственность, № 02:22:000000:4067-02/105.2017-9 от 18.05.2017, 1/258	Зиганшина Рафида Раисовна		
							Долевая собственность, № 02:22:000000:4067-02/105.2017-6 от 18.05.2017, 1/774	Шарафисламов Ранис Фадикович		
							Долевая собственность, № 02:22:000000:4067-02/105.2017-5 от 18.05.2017, 1/258	Исхакова Рагина Раисовна		
							Долевая собственность, № 02:22:000000:4067-02/105.2017-7 от 18.05.2017, 1/258	Тухбатуллина Фазила Зариновна		
							Долевая собственность, № 02:22:000000:4067-02/105.2017-8 от 18.05.2017, 1/258	Раянов Фларит Венерович		
							Долевая собственность, № 02:22:000000:4067-02/105.2017-4 от 18.05.2017, 1/258	Куручев Габделкамил Мухаметович		
							Долевая собственность, № 02:22:000000:4067-02/105.2017-3 от 18.05.2017, 1/258	Газизова Халига Закировна		
							Долевая собственность, № 02:22:000000:4067-02/105.2017-12 от 30.06.2017, 1/258	Ахметова Гульфия Ахматгалеевна		
							Долевая собственность, № 02:22:000000:4067-02/105.2017-14 от 04.08.2017, 1/258	Юсупова Лариса Рифовна		
							Долевая собственность, № 02:22:000000:4067-02/105.2017-21 от 18.12.2017, 1/258	Хуснутдинова Ирина Ирекевна		
							Долевая собственность, № 02:22:000000:4067-02/105.2018-23 от 17.01.2018, 1/258	Шарафутдинов Руфат Сиразетдинович		
							Долевая собственность, № 02:22:000000:4067-02/105.2018-24 от 10.03.2018, 3/1032	Нугуманова Фания Исмагиловна		
							Долевая собственность, № 02:22:000000:4067-02/105.2018-28 от 22.03.2018, 1/258	Галимянова Люза Гардановна		
							Долевая собственность, № 02:22:000000:4067-02/105.2018-31 от 14.05.2018, 2/258	Исламгалеев Маганави Тимершаехович		
							Долевая собственность, № 02:22:000000:4067-02/105.2018-33 от 02.08.2018, 1/258	Гаскаров Ильфир Халимович		
							Долевая собственность, № 02:22:000000:4067-02/105.2018-35 от 18.09.2018, 1/258	Камильянов Рамиль Зуфарович		
							Долевая собственность, № 02:22:000000:4067-02/105.2019-56 от 13.02.2019, 1/258	Исламова Муслима Мулламуровна		
							Долевая собственность, № 02:22:000000:4067-02/105.2019-58 от 20.02.2019, 1/258	Фатхулбаянова Роза Мустафиновна		
							Долевая собственность, № 02:22:000000:4067-02/105.2019-69 от 06.05.2019, 1/516	Давлетова Руфина Миннисафуловна		
							Долевая собственность, № 02:22:000000:4067-02/105.2019-77 от 18.07.2019, 1/258	Хайруллин Марат Фаатович		
							Долевая собственность, № 02:22:000000:4067-02/105.2019-83 от 24.09.2019, 1/258	Салемгареева Насиля Назифулловна		
							Долевая собственность, № 02:22:000000:4067-02/105.2019-85 от 24.09.2019, 1/258	Вильданов Шарифьян Махмутянович		
							Долевая собственность, № 02:22:000000:4067-02/105/2020-88 от 27.01.2020, 1/258	Хамидуллин Азат Ильгамович		
							Долевая собственность, № 02:22:000000:4067-02/105/2020-90 от 10.02.2020, 1/258	Нигматуллина Рима Рашитовна		
							Долевая собственность, № 02:22:000000:4067-02/105/2020-93 от 05.06.2020, 1/258	Тайгунов Алмаз Ильгизович		
							Долевая собственность, № 02:22:000000:4067-02/130/2020-99 от 16.09.2020, 1/258	Гилемханова Сакина Зинатовна		
							Долевая собственность, № 02:22:000000:4067-02/363/2020-103 от 23.11.2020, 1/258	Гараева Хатира Султановна		
							Долевая собственность, № 02:22:000000:4067-02/363/2020-106 от 18.12.2020, 1/258	Исламова Нагира Ибрагимовна		
							Долевая собственность, № 02:22:000000:4067-02/363/2021-114 от 12.02.2021, 1/258	Гусманова Розалия Ханфиевна		
							Долевая собственность, № 02:22:000000:4067-02/363/2021-118 от 23.03.2021, 1/258	Шанхова Роза Асгатовна		

								Долевая собственность, № 02:22:000000:4067-02/363/2021-130 от 03.06.2021, 1/258	Абдурасулова Гузель Алиперовна					
								Долевая собственность, № 02:22:000000:4067-02/363/2021-133 от 30.06.2021, 1/129	Фаттахова Венера Асгатовна					
								Долевая собственность, № 02:22:000000:4067-02/363/2021-138 от 15.07.2021, 1/516	Нигматуллин Шамиль Маганавич					
								Долевая собственность, № 02:22:000000:4067-02/363/2021-140 от 27.08.2021, 1/258	Зайнетдинова Зула Агзамовна					
								Долевая собственность, № 02:22:000000:4067-02/363/2021-141 от 27.08.2021, 1/258	Гаизова Насима Агзамовна					
10	02:22:070101	02:22:070101:3Y18	НГС	-	Земли промышленности, энергетики, транспорта, связи, радиовещания, телевидения, информатики, земли для обеспечения космической деятельности, земли обороны, безопасности и земли иного специального назначения	7.2 Автомобильный транспорт	-	-	-	1764	-	-	-	<ul style="list-style-type: none"> - Образование из земель, находящихся в государственной или муниципальной собственности; - Образование путем раздела исходного ЗУ; - Образование земельного участка с сохранением земельного участка, раздел которого осуществлен в измененных границах
11	02:22:070101	02:22:070101:3Y19	НГС	-	Земли промышленности, энергетики, транспорта, связи, радиовещания, телевидения, информатики, земли для обеспечения космической деятельности, земли обороны, безопасности и земли иного специального назначения	7.2 Автомобильный транспорт	-	-	-	69	-	-	-	<ul style="list-style-type: none"> - Образование из земель, находящихся в государственной или муниципальной собственности; - Образование путем раздела исходного ЗУ; - Образование земельного участка с сохранением земельного участка, раздел которого осуществлен в измененных границах
12	02:22:070101	02:22:070101:3Y20	НГС	-	Земли промышленности, энергетики, транспорта, связи, радиовещания, телевидения, информатики, земли для обеспечения космической деятельности, земли обороны, безопасности и земли иного специального назначения	7.2 Автомобильный транспорт	-	-	-	256	-	-	-	<ul style="list-style-type: none"> - Образование из земель, находящихся в государственной или муниципальной собственности; - Образование путем раздела исходного ЗУ; - Образование земельного участка с сохранением земельного участка, раздел которого осуществлен в измененных границах
13	02:22:070101	02:22:070101:3Y21	НГС	-	Земли промышленности, энергетики, транспорта, связи, радиовещания, телевидения, информатики, земли для обеспечения космической деятельности, земли обороны, безопасности и земли иного специального назначения	7.2 Автомобильный транспорт	-	-	-	3905	-	-	-	<ul style="list-style-type: none"> - Образование из земель, находящихся в государственной или муниципальной собственности; - Образование путем раздела исходного ЗУ; - Образование земельного участка с сохранением земельного участка, раздел которого осуществлен в измененных границах
14	02:22:070101	02:22:070101:3Y22	НГС	-	Земли промышленности, энергетики, транспорта, связи, радиовещания, телевидения, информатики, земли для обеспечения космической деятельности, земли обороны, безопасности и земли иного специального назначения	7.2 Автомобильный транспорт	-	-	-	2526	-	-	-	<ul style="list-style-type: none"> - Образование из земель, находящихся в государственной или муниципальной собственности; - Образование путем раздела исходного ЗУ; - Образование земельного участка с сохранением земельного участка, раздел которого осуществлен в измененных границах
15	02:22:070101	02:22:070101:3Y23	НГС	-	Земли промышленности, энергетики, транспорта, связи, радиовещания, телевидения, информатики, земли для обеспечения космической деятельности, земли обороны, безопасности и земли иного специального назначения	7.2 Автомобильный транспорт	-	-	-	8438	-	-	-	<ul style="list-style-type: none"> - Образование из земель, находящихся в государственной или муниципальной собственности; - Образование путем раздела исходного ЗУ; - Образование земельного участка с сохранением земельного участка, раздел которого осуществлен в измененных границах
16	02:22:070101	02:22:070101:3Y25	НГС	-	Земли промышленности, энергетики, транспорта, связи, радиовещания, телевидения, информатики, земли для обеспечения космической деятельности, земли обороны, безопасности и земли иного специального назначения	7.2 Автомобильный транспорт	-	-	-	6946	-	-	-	<ul style="list-style-type: none"> - Образование из земель, находящихся в государственной или муниципальной собственности; - Образование путем раздела исходного ЗУ; - Образование земельного участка с сохранением земельного участка, раздел которого осуществлен в измененных границах

					земли для обеспечения космической деятельности, земли обороны, безопасности и земли иного специального назначения		Республика Башкортостан, р.н. Дюртюлинский, с/с. Такарликский	Долевая собственность, № 02-04-05/005/2012-415 от 07.06.2012, 1/22 Долевая собственность, № 02-04-05/005/2012-411 от 07.06.2012, 1/22 Долевая собственность, № 02-04-05/005/2012-381 от 07.06.2012, 1/22 Долевая собственность, № 02-04-05/005/2012-374 от 07.06.2012, 1/22 Долевая собственность, № 02-04-05/005/2012-378 от 07.06.2012, 1/22 Долевая собственность, № 02-04-05/005/2012-383 от 07.06.2012, 1/22 Долевая собственность, № 02-04-05/005/2012-376 от 07.06.2012, 1/22 Долевая собственность, № 02-04-05/005/2012-373 от 07.06.2012, 1/22 Долевая собственность, № 02-04-05/005/2012-382 от 07.06.2012, 1/22 Долевая собственность, № 02-04-05/005/2012-413 от 07.06.2012, 1/22 Долевая собственность, № 02-04-05/005/2012-422 от 07.06.2012, 1/22 Долевая собственность, № 02-04-05/005/2012-405 от 09.06.2012, 1/22 Долевая собственность, № 02-04-05/005/2012-407 от 09.06.2012, 1/22 Долевая собственность, № 02-04-05/005/2012-406 от 09.06.2012, 1/22 Долевая собственность, № 02-04/105-04/305/001/2016-3679/2 от 15.06.2016, 1/22 Долевая собственность, № 02-04/105-04/305/001/2016-6176/2 от 07.10.2016, 1/22 Долевая собственность, № 02-04/105-04/305/001/2016-6800/2 от 07.11.2016, 1/22 Долевая собственность, № 02:22:020603:46-02/105/2018-3 от 21.11.2018, 1/22 Долевая собственность, № 02:22:020603:46-02/363/2020-5 от 26.08.2020, 1/22 Долевая собственность, № 02:22:020603:46-02/363/2021-8 от 23.06.2021, 1/22	Гареева Фауалия Асхатовна Галлямов Илшат Исламетдинович Калимуллина Лутфикамал Саубановна Фаррахов Ханафи Фаррахович Бадрдинова Гадавия Тимерхановна Габбасова Флора Исламовна Гатаулдина Радиба Мирзагитовна Муллагалиева Флюза Сафиулловна Бадрдинова Маскуда Халиулдиновна Муллагалиева Муслима Валиевна Гатаулдина Фанагия Сафиулдиновна Мухаматдинова Миннерашида Муллагуровна Гариева Зухра Наилевна Мухаметдинов Фанавис Фарзтдинович Гилязов Камиль Мавляевич Файзрахманов Рафис Хаматнурович Хасанова Наиля Рухулбяновна Сайфуллина Лилия Рашитовна Гариев Фагим Асылевич Хадимуллина Альбина Гендалифовна			земельного участка, раздел которого осуществлен в измененных границах
26	02:22:020603	02:22:020603:3Y47	НГС	-	Земли промышленности, энергетики, транспорта, связи, радиовещания, телевидения, информатики, земли для обеспечения космической деятельности, земли обороны, безопасности и земли иного специального назначения	7.2 Автомобильный транспорт	-	-	-	2393	-	- Образование из земель, находящихся в государственной или муниципальной собственности; В случае выявления исходного ЗУ; - Образование путем раздела исходного земельного участка; - Раздел земельного участка с сохранением земельного участка, раздел которого осуществлен в измененных границах
27	02:22:090901:3	02:22:090901:3:3Y48 02:22:090901:3:3Y50 02:22:090901:3:3Y52 02:22:090901:3:3Y53	Земли сельскохозяйственного назначения	Для сельскохозяйственного производства	Земли промышленности, энергетики, транспорта, связи, радиовещания, телевидения, информатики, земли для обеспечения космической деятельности, земли обороны, безопасности и земли иного специального назначения	7.2 Автомобильный транспорт	установлено относительно ориентира, расположенного в границах участка. Почтовый адрес ориентира: Республика Башкортостан, р.н. Дюртюлинский, с/с. Сукуловский	-	-	61010 64 2378 2731	1695798	- Образование путем раздела исходного земельного участка; - Раздел земельного участка с сохранением земельного участка, раздел которого осуществлен в измененных границах
28	02:22:090901:6	02:22:090901:6:3Y49	Земли промышленности, энергетики, транспорта, связи, радиовещания, телевидения, информатики, земли для обеспечения космической деятельности, земли обороны, безопасности и земли иного специального назначения	Для эксплуатации наземных объектов газопровода-отвода к ГРС г. Дюртюли	Земли промышленности, энергетики, транспорта, связи, радиовещания, телевидения, информатики, земли для обеспечения космической деятельности, земли обороны, безопасности и земли иного специального назначения	7.2 Автомобильный транспорт	установлено относительно ориентира, расположенного в границах участка. Почтовый адрес ориентира: Республика Башкортостан, р.н. Дюртюлинский	-	-	4	4 +/- 1	- Образование путем раздела исходного земельного участка; - Раздел земельного участка с сохранением земельного участка, раздел которого осуществлен в измененных границах
29	02:22:090901:28	02:22:090901:28:3Y51	Земли промышленности, энергетики, транспорта, связи, радиовещания, телевидения, информатики, земли для обеспечения космической деятельности, земли обороны, безопасности и земли иного специального назначения	недропользование	Земли промышленности, энергетики, транспорта, связи, радиовещания, телевидения, информатики, земли для обеспечения космической деятельности, земли обороны, безопасности и земли иного специального назначения	7.2 Автомобильный транспорт	установлено относительно ориентира, расположенного в границах участка. Почтовый адрес ориентира: Республика Башкортостан, р.н. Дюртюлинский	-	-	13	452 +/- 40	- Образование путем раздела исходного земельного участка; - Раздел земельного участка с сохранением земельного участка, раздел которого осуществлен в измененных границах

30	02:22:090801	02:22:090801:3Y54	НГС	-	Земли промышленности, энергетики, транспорта, связи, радиовещания, телевидения, информатики, земли для обеспечения космической деятельности, земли обороны, безопасности и земли иного специального назначения	7.2 Автомобильный транспорт	-	-	-	322	-	-	-	Образование из земель, находящихся в государственной или муниципальной собственности; В случае выявления исходного ЗУ: - Образование путем раздела исходного земельного участка; - Раздел земельного участка с сохранением земельного участка, раздел которого осуществлен в измененных границах
31	02:22:090901	02:22:090901:3Y55	НГС	-	Земли промышленности, энергетики, транспорта, связи, радиовещания, телевидения, информатики, земли для обеспечения космической деятельности, земли обороны, безопасности и земли иного специального назначения	7.2 Автомобильный транспорт	-	-	-	834	-	-	-	Образование из земель, находящихся в государственной или муниципальной собственности; В случае выявления исходного ЗУ: - Образование путем раздела исходного земельного участка; - Раздел земельного участка с сохранением земельного участка, раздел которого осуществлен в измененных границах
32	02:22:000000:3392	02:22:000000:3392:3Y56 02:22:000000:3392:3Y58 02:22:000000:3392:3Y60 02:22:000000:3392:3Y62	Земли сельскохозяйственного назначения	Для сельскохозяйственного производства	Земли промышленности, энергетики, транспорта, связи, радиовещания, телевидения, информатики, земли для обеспечения космической деятельности, земли обороны, безопасности и земли иного специального назначения	7.2 Автомобильный транспорт	установлено относительно ориентира, расположенного в границах участка. Почтовый адрес ориентира: Республика Башкортостан, р.н. Дюртюлинский, с/с. Сукуловский	-	-	3762 1345 85244 1565	1399515	-	-	Образование путем раздела исходного земельного участка; - Раздел земельного участка с сохранением земельного участка, раздел которого осуществлен в измененных границах
33	02:22:090801	02:22:090801:3Y57	НГС	-	Земли промышленности, энергетики, транспорта, связи, радиовещания, телевидения, информатики, земли для обеспечения космической деятельности, земли обороны, безопасности и земли иного специального назначения	7.2 Автомобильный транспорт	-	-	-	400	-	-	-	Образование из земель, находящихся в государственной или муниципальной собственности; В случае выявления исходного ЗУ: - Образование путем раздела исходного земельного участка; - Раздел земельного участка с сохранением земельного участка, раздел которого осуществлен в измененных границах
34	02:22:090801	02:22:090801:3Y59	НГС	-	Земли промышленности, энергетики, транспорта, связи, радиовещания, телевидения, информатики, земли для обеспечения космической деятельности, земли обороны, безопасности и земли иного специального назначения	7.2 Автомобильный транспорт	-	-	-	1755	-	-	-	Образование из земель, находящихся в государственной или муниципальной собственности; В случае выявления исходного ЗУ: - Образование путем раздела исходного земельного участка; - Раздел земельного участка с сохранением земельного участка, раздел которого осуществлен в измененных границах
35	02:22:000000:3586	02:22:000000:3586:3Y61 02:22:000000:3586:3Y63 02:22:000000:3586:3Y64 02:22:000000:3586:3Y70 02:22:000000:3586:3Y77 02:22:000000:3586:3Y78	Земли сельскохозяйственного назначения	Для сельскохозяйственного производства	Земли промышленности, энергетики, транспорта, связи, радиовещания, телевидения, информатики, земли для обеспечения космической деятельности, земли обороны, безопасности и земли иного специального назначения	7.2 Автомобильный транспорт	установлено относительно ориентира, расположенного в границах участка. Почтовый адрес ориентира: Республика Башкортостан, р.н. Дюртюлинский, с/с. Сукуловский	Долевая собственность, № 02-04-05/009/2014-516 от 19.06.2014, 1/500	Батыргареева Лайля Рифовна	88531 2820 1922 5303 6576 103149	27448643+/-45844	-	-	Образование путем раздела исходного земельного участка; - Раздел земельного участка с сохранением земельного участка, раздел которого осуществлен в измененных границах
								Долевая собственность, № 02-04-05/009/2014-760 от 23.06.2014, 1/500	Агзамова Роузана Шайкуллиновна					
								Долевая собственность, № 02-04-05/009/2014-760 от 23.06.2014, 1/500	Алтынгузин Рафит Дингизович					
								Долевая собственность, № 02-04-05/009/2014-760 от 23.06.2014, 1/500	Ахметов Ревенер Зайнутдинович					
								Долевая собственность, № 02-04-05/009/2014-760 от 23.06.2014, 1/500	Арсланов Рамиль Фаритович					
								Долевая собственность, № 02-04-05/009/2014-760 от 23.06.2014, 1/500	Ахмадиева Фанида Ханафиевна					
								Долевая собственность, № 02-04-05/009/2014-760 от 23.06.2014, 1/500	Ахмадиева Клара Шаихисламовна					
								Долевая собственность, № 02-04-05/009/2014-760 от 23.06.2014, 1/500	Ахметшина Мадина Габдельгазиевна					
								Долевая собственность, № 02-04-05/009/2014-760 от 23.06.2014, 1/500	Ахнартдинов Магданур Мухаматфатихович					
								Долевая собственность, № 02-04-05/009/2014-760 от 23.06.2014, 1/500	Ахмадуллина Рита Загитовна					
								Долевая собственность, № 02-04-05/009/2014-762 от 23.06.2014, 1/500	Ахметзянова Рафуа Ибрагимовна					
								Долевая собственность, № 02-04-05/009/2014-760 от 23.06.2014, 1/500	Ахнартдинова Эльза Рафировна					
								Долевая собственность, № 02-04-05/009/2014-760 от 23.06.2014, 1/500	Ахметшина Ануза Камалтдиновна					
								Долевая собственность, № 02-04-05/009/2014-760 от 23.06.2014, 1/500	Агзамов Аслях Аглямич					
								Долевая собственность, № 02-04-05/009/2014-760 от 23.06.2014, 1/500	Ахметова Разида Раисовна					
								Долевая собственность, № 02-04-05/009/2014-760 от 23.06.2014, 1/500	Арсланова Багия Ахмадгалиевна					
								Долевая собственность, № 02-04-05/009/2014-760 от 23.06.2014, 1/500	Ахмадиева Чулпан Рафировна					
								Долевая собственность, № 02-04-05/009/2014-760 от 23.06.2014, 3/500	Ахметьянова Роза Закеевна					
								Долевая собственность, № 02-04-05/009/2014-760 от 23.06.2014, 1/500	Ахметова Лилия Раисовна					
								Долевая собственность, № 02-04-05/009/2014-765 от 23.06.2014, 1/250	Ахмадиева Илфира Мадгатовна					

							Долевая собственность, № 02-04-05/009/2014-760 от 23.06.2014, 1/500	Аллаярова Венера Исламгаресина			
							Долевая собственность, № 02-04-05/009/2014-760 от 23.06.2014, 1/500	Ахмадиев Рашид Билалович			
							Долевая собственность, № 02-04-05/009/2014-760 от 23.06.2014, 1/500	Арсланов Газиз Мирзаянович			
							Долевая собственность, № 02-04-05/009/2014-760 от 23.06.2014, 1/500	Альмеева Винаира Габдулхалитовна			
							Долевая собственность, № 02-04-05/009/2014-760 от 23.06.2014, 1/500	Ахнардиев Венер Мухаматфатович			
							Долевая собственность, № 02-04-05/009/2014-685 от 24.06.2014, 1/500	Нурумбетов Альберт Минисламович			
							Долевая собственность, № 02-04-05/009/2014-878 от 24.06.2014, 1/500	Казиханова Фируза Мухаметовна			
							Долевая собственность, № 02-04-05/009/2014-855 от 24.06.2014, 1/500	Гимеева Диларом Латифовна			
							Долевая собственность, № 02-04-05/009/2014-855 от 24.06.2014, 1/500	Гилемьянов Разих Хабибович			
							Долевая собственность, № 02-04-05/009/2014-878 от 24.06.2014, 1/500	Камалетдинов Фагим Ямалетдинович			
							Долевая собственность, № 02-04-05/009/2014-857 от 24.06.2014, 1/250	Галат Клара Зуфаровна			
							Долевая собственность, № 02-04-05/009/2014-855 от 24.06.2014, 1/500	Галиева Эльза Ахтямовна			
							Долевая собственность, № 02-04-05/009/2014-878 от 24.06.2014, 1/500	Давлетбаева Флора Нурдиновна			
							Долевая собственность, № 02-04-05/009/2014-855 от 24.06.2014, 1/500	Галиуллин Рустам Фирдависович			
							Долевая собственность, № 02-04-05/009/2014-685 от 24.06.2014, 1/500	Сарварова Рита Петровна			
							Долевая собственность, № 02-04-05/009/2014-878 от 24.06.2014, 1/500	Давлетбаев Рафаэль Гилемханович			
							Долевая собственность, № 02-04-05/009/2014-855 от 24.06.2014, 1/500	Гимеев Рафик Агзамович			
							Долевая собственность, № 02-04-05/009/2014-855 от 24.06.2014, 1/500	Галимов Вахит Фатхулисламович			
							Долевая собственность, № 02-04-05/009/2014-855 от 24.06.2014, 1/500	Бекесова Фагада Тимерьяновна			
							Долевая собственность, № 02-04-05/009/2014-855 от 24.06.2014, 1/500	Гималова Римма Рамилевна			
							Долевая собственность, № 02-04-05/009/2014-855 от 24.06.2014, 1/500	Гильфанова Айгуль Айдаровна			
							Долевая собственность, № 02-04-05/009/2014-855 от 24.06.2014, 1/500	Галиева Хусникамал Закирьяновна			
							Долевая собственность, № 02-04-05/009/2014-685 от 24.06.2014, 1/500	Фазылова Эльнара Фарисовна			
							Долевая собственность, № 02-04-05/009/2014-685 от 24.06.2014, 1/500	Масалимова Рима Азватовна			
							Долевая собственность, № 02-04-05/009/2014-855 от 24.06.2014, 1/500	Галиев Равиль Газиевич			
							Долевая собственность, № 02-04-05/009/2014-682 от 24.06.2014, 1/500	Рафикова Нурия Гизатовна			
							Долевая собственность, № 02-04-05/009/2014-855 от 24.06.2014, 1/500	Галиев Хамафи Ясавиевич			
							Долевая собственность, № 02-04-05/009/2014-685 от 24.06.2014, 1/500	Рахимова Фаггуль Тимергазиевна			
							Долевая собственность, № 02-04-05/009/2014-685 от 24.06.2014, 1/500	Мухаметова Фидалия Ласовна			
							Долевая собственность, № 02-04-05/009/2014-685 от 24.06.2014, 1/500	Кашапова Розалия Флоровна			
							Долевая собственность, № 02-04-05/009/2014-855 от 24.06.2014, 1/500	Батыргареев Рафиви Сулгангареевич			
							Долевая собственность, № 02-04-05/009/2014-685 от 24.06.2014, 1/500	Нугуманов Руслан Рауфатович			
							Долевая собственность, № 02-04-05/009/2014-685 от 24.06.2014, 1/500	Кузбагарова Рина Науфалевна			
							Долевая собственность, № 02-04-05/009/2014-681 от 24.06.2014, 1/500	Мухаметов Виль Фанилович			
							Долевая собственность, № 02-04-05/009/2014-855 от 24.06.2014, 1/500	Галиева Занифа Кашфелбаяновна			
							Долевая собственность, № 02-04-05/009/2014-685 от 24.06.2014, 1/500	Махмутова Таскира Хабибьяновна			
							Долевая собственность, № 02-04-05/009/2014-685 от 24.06.2014, 1/500	Казыханова Нафиса Фаниловна			
							Долевая собственность, № 02-04-05/009/2014-685 от 24.06.2014, 1/500	Махмутов Мунир Мубараквич			
							Долевая собственность, № 02-04-05/009/2014-684 от 24.06.2014, 1/500	Синагуллин Тагир Гамилевич			
							Долевая собственность, № 02-04-05/009/2014-855 от 24.06.2014, 1/250	Галикаева Флига Гилемхановна			
							Долевая собственность, № 02-04-05/009/2014-685 от 24.06.2014, 1/500	Нургалиева Эльмира Хаматпуровна			
							Долевая собственность, № 02-04-05/009/2014-685 от 24.06.2014, 1/500	Нурмухаметова Раиса Абударовна			
							Долевая собственность, № 02-04-05/009/2014-683 от 24.06.2014, 1/500	Шайхутдинова Альфира Шамилевна			
							Долевая собственность, № 02-04-05/009/2014-855 от 24.06.2014, 1/500	Гилязова Флора Тимирхановна			

Долевая собственность, № 02-04-05/009/2014-878 от 24.06.2014, 1/500	Каримова Гузаль Анваровна
Долевая собственность, № 02-04-05/009/2014-878 от 24.06.2014, 1/500	Камалова Ира Галихановна
Долевая собственность, № 02-04-05/009/2014-878 от 24.06.2014, 1/500	Карамов Ильшат Рафелович
Долевая собственность, № 02-04-05/009/2014-878 от 24.06.2014, 1/500	Давлетбаева Рафия Абелманихона
Долевая собственность, № 02-04-05/010/2014-453 от 25.06.2014, 1/250	Каримова Гульфия Закиевна
Долевая собственность, № 02-04-05/009/2014-913 от 25.06.2014, 1/500	Камаева Дина Дальмировна
Долевая собственность, № 02-04-05/009/2014-913 от 25.06.2014, 1/500	Казиханова Хафаза Закировна
Долевая собственность, № 02-04-05/009/2014-913 от 25.06.2014, 1/500	Казыханова Фануза Шарифьяновна
Долевая собственность, № 02-04-05/009/2014-913 от 25.06.2014, 1/500	Казиханов Адип Казиханович
Долевая собственность, № 02-04-05/009/2014-913 от 25.06.2014, 1/500	Казыханова Зиния Галиевна
Долевая собственность, № 02-04-05/009/2014-913 от 25.06.2014, 1/500	Каримова Аниса Мубаракновна
Долевая собственность, № 02-04-05/009/2014-913 от 25.06.2014, 1/500	Каримов Хаким Басимович
Долевая собственность, № 02-04-05/009/2014-913 от 25.06.2014, 1/500	Казиханова Диния Маликовна
Долевая собственность, № 02-04-05/009/2014-976 от 26.06.2014, 1/500	Мустафина Туття Камаловна
Долевая собственность, № 02-04-05/009/2014-997 от 26.06.2014, 1/500	Масалимов Радиф Фанавиевич
Долевая собственность, № 02-04-05/009/2014-954 от 26.06.2014, 1/500	Мардамшина Гульшат Ханифовна
Долевая собственность, № 02-04-05/009/2014-954 от 26.06.2014, 1/500	Махмутов Муизир Мубараквич
Долевая собственность, № 02-04-05/009/2014-976 от 26.06.2014, 1/500	Мукменова Хана Габдулловна
Долевая собственность, № 02-04-05/009/2014-954 от 26.06.2014, 1/500	Мардамшина Рагина Рифатовна
Долевая собственность, № 02-04-05/009/2014-996 от 26.06.2014, 6/3500	Музипов Ринат Забирович
Долевая собственность, № 02-04-05/009/2014-954 от 26.06.2014, 1/500	Масалимова Роза Флоревна
Долевая собственность, № 02-04-05/009/2014-976 от 26.06.2014, 1/500	Махмутянов Нурлыгилем Мадхатович
Долевая собственность, № 02-04-05/009/2014-999 от 26.06.2014, 1/250	Мингазов Динар Разифович
Долевая собственность, № 02-04-05/009/2014-954 от 26.06.2014, 1/500	Махмутова Дилара Айратовна
Долевая собственность, № 02-04-05/009/2014-976 от 26.06.2014, 1/500	Махмутянова Светлана Сунагатовна
Долевая собственность, № 02-04-05/009/2014-954 от 26.06.2014, 1/500	Масалимова Альфия Аглямовна
Долевая собственность, № 02-04-05/009/2014-954 от 26.06.2014, 1/500	Мухаметова Зуля Гилмировна
Долевая собственность, № 02-04-05/009/2014-954 от 26.06.2014, 1/500	Мударисова Мунавара Дудкарисевна
Долевая собственность, № 02-04-05/009/2014-976 от 26.06.2014, 1/500	Мингазов Явдат Лаватович
Долевая собственность, № 02-04-05/009/2014-976 от 26.06.2014, 1/500	Мусина Фануа Рахматуллиновна
Долевая собственность, № 02-04-05/009/2014-976 от 26.06.2014, 1/500	Латипов Ахматсафа Сахибгареевич
Долевая собственность, № 02-04-05/009/2014-976 от 26.06.2014, 1/500	Мингазова Лилия Наиляевна
Долевая собственность, № 02-04-05/010/2014-081 от 30.06.2014, 1/500	Фаррахов Фанис Нурлыгянович
Долевая собственность, № 02-04-05/010/2014-197 от 30.06.2014, 1/500	Тухватуллина Альфира Фаритовна
Долевая собственность, № 02-04-05/010/2014-226 от 30.06.2014, 1/500	Сальманов Халил Лабирович
Долевая собственность, № 02-04-05/010/2014-226 от 30.06.2014, 1/500	Тимергазина Разиля Разифовна
Долевая собственность, № 02-04-05/010/2014-053 от 30.06.2014, 1/500	Газизова Разия Зиевна
Долевая собственность, № 02-04-05/010/2014-053 от 30.06.2014, 1/500	Габделбасарова Рамиля Анваровна
Долевая собственность, № 02-04-05/010/2014-081 от 30.06.2014, 1/500	Басыева Разена Гиятовна
Долевая собственность, № 02-04-05/010/2014-226 от 30.06.2014, 1/500	Салимгареева Раузана Шариповна
Долевая собственность, № 02-04-05/010/2014-226 от 30.06.2014, 1/500	Салихова Шамсия Бадретдиновна
Долевая собственность, № 02-04-05/010/2014-226 от 30.06.2014, 1/500	Салимянова Зутра Сабировна
Долевая собственность, № 02-04-05/010/2014-197 от 30.06.2014, 1/500	Фархутдинов Рим Фанурович
Долевая собственность, № 02-04-05/010/2014-197 от 30.06.2014, 1/500	Тимиршина Люса Сафиновна
Долевая собственность, № 02-04-05/010/2014-081 от 30.06.2014, 1/500	Биктемиров Мидхад Минатович

							Долевая собственность, № 02-04-05/010/2014-226 от 30.06.2014, 1/500	Тухватуллина Раушания Мугаллимовна		
							Долевая собственность, № 02-04-05/010/2014-081 от 30.06.2014, 1/500	Бикмайкин Арифулла Закирович		
							Долевая собственность, № 02-04-05/010/2014-081 от 30.06.2014, 1/500	Галиев Ильшат Галиханович		
							Долевая собственность, № 02-04-05/010/2014-053 от 30.06.2014, 1/500	Габдуллина Гадия Тагирьяновна		
							Долевая собственность, № 02-04-05/010/2014-081 от 30.06.2014, 1/500	Гайнетдинова Асия Шайхелисламовна		
							Долевая собственность, № 02-04-05/010/2014-053 от 30.06.2014, 1/500	Габдрахманова Фаизила Флисовна		
							Долевая собственность, № 02-04-05/010/2014-053 от 30.06.2014, 1/500	Гайнетдинова Хадича Назмутдиновна		
							Долевая собственность, № 02-04-05/010/2014-197 от 30.06.2014, 1/500	Тухватуллин Марат Мавлявиевич		
							Долевая собственность, № 02-04-05/010/2014-081 от 30.06.2014, 1/500	Галиев Фагит Закиевич		
							Долевая собственность, № 02-04-05/010/2014-053 от 30.06.2014, 1/500	Газизов Фануз Шарафисламович		
							Долевая собственность, № 02-04-05/010/2014-197 от 30.06.2014, 1/500	Бахтгарев Фарит Салимьярович		
							Долевая собственность, № 02-04-05/010/2014-197 от 30.06.2014, 1/500	Фаррахова Фагизля Закиевна		
							Долевая собственность, № 02-04-05/010/2014-053 от 30.06.2014, 1/500	Габдуллина Тарима Ахматсаевна		
							Долевая собственность, № 02-04-05/010/2014-053 от 30.06.2014, 1/500	Курбанова Рафия Бариевна		
							Долевая собственность, № 02-04-05/010/2014-197 от 30.06.2014, 1/250	Фаррахова Илюся Назаровна		
							Долевая собственность, № 02-04-05/010/2014-053 от 30.06.2014, 1/500	Габдуллина Фагяуль Фаузиевна		
							Долевая собственность, № 02-04-05/010/2014-197 от 30.06.2014, 1/500	Тухватуллин Алмаз Назипович		
							Долевая собственность, № 02-04-05/010/2014-226 от 30.06.2014, 1/500	Салыхова Фанида Капфелбаяновна		
							Долевая собственность, № 02-04-05/010/2014-053 от 30.06.2014, 1/500	Кудакаев Ильдар Валиязович		
							Долевая собственность, № 02-04-05/010/2014-081 от 30.06.2014, 1/500	Гайнетдинова Булк Зайнетдиновна		
							Долевая собственность, № 02-04-05/010/2014-310 от 01.07.2014, 1/500	Файзеров Ильнур Шакирьянович		
							Долевая собственность, № 02-04-05/010/2014-257 от 01.07.2014, 1/500	Сальманова Эльвера Рафисовна		
							Долевая собственность, № 02-04-05/010/2014-432 от 01.07.2014, 1/500	Даутов Фаудат Лотфрахманович		
							Долевая собственность, № 02-04-05/010/2014-310 от 01.07.2014, 1/500	Фазуллина Флида Флоровна		
							Долевая собственность, № 02-04-05/010/2014-310 от 01.07.2014, 1/500	Махмутов Мубарак Махмутьянович		
							Долевая собственность, № 02-04-05/010/2014-310 от 01.07.2014, 1/500	Фаррахова Наiba Садриддиновна		
							Долевая собственность, № 02-04-05/010/2014-310 от 01.07.2014, 1/500	Фазлыев Хадит Зиевич		
							Долевая собственность, № 02-04-05/010/2014-432 от 01.07.2014, 1/500	Давлетова Назиба Исмагиловна		
							Долевая собственность, № 02-04-05/010/2014-310 от 01.07.2014, 1/500	Фазуллин Равис Муслимович		
							Долевая собственность, № 02-04-05/010/2014-432 от 01.07.2014, 1/500	Гареева Альфира Каниевна		
							Долевая собственность, № 02-04-05/010/2014-291 от 01.07.2014, 1/500	Сулиманова Фагия Капашовна		
							Долевая собственность, № 02-04-05/010/2014-310 от 01.07.2014, 1/500	Фазуллин Фарис Муслимович		
							Долевая собственность, № 02-04-05/010/2014-291 от 01.07.2014, 1/500	Сахаутдинова Флида Закиевна		
							Долевая собственность, № 02-04-05/010/2014-310 от 01.07.2014, 1/500	Гатауллина Альмира Зинфировна		
							Долевая собственность, № 02-04-05/010/2014-291 от 01.07.2014, 1/500	Синагатуллина Зия Сагитовна		
							Долевая собственность, № 02-04-05/010/2014-432 от 01.07.2014, 1/500	Гарипов Раис Зайнетдинович		
							Долевая собственность, № 02-04-05/010/2014-432 от 01.07.2014, 1/500	Гареева Клара Бадретдиновна		
							Долевая собственность, № 02-04-05/010/2014-291 от 01.07.2014, 1/500	Сахаутдинова Инна Ивановна		
							Долевая собственность, № 02-04-05/010/2014-342 от 01.07.2014, 1/500	Магсумов Разиф Зарипович		
							Долевая собственность, № 02-04-05/010/2014-432 от 01.07.2014, 1/500	Гареев Афган Закиевич		
							Долевая собственность, № 02-04-05/010/2014-291 от 01.07.2014, 1/500	Сафина Разиба Хаматнуровна		
							Долевая собственность, № 02-04-05/010/2014-432 от 01.07.2014, 1/500	Гареева Сафия Аухадиевна		
							Долевая собственность, № 02-04-05/010/2014-291 от 01.07.2014, 1/500	Синагатуллина Флюза Нурлыгаяновна		
							Долевая собственность, № 02-04-05/010/2014-342 от 01.07.2014, 1/500	Манкиев Фаниль Салихович		
							Долевая собственность, № 02-04-05/010/2014-291 от 01.07.2014, 1/500	Рахимов Роберт Рахимьянович		

							Долевая собственность, № 02-04-05/010/2014-342 от 01.07.2014, 1/500	Гималтдинова Фая Хасановна			
							Долевая собственность, № 02-04-05/010/2014-257 от 01.07.2014, 1/500	Садртдинова Фавиля Хамидулловна			
							Долевая собственность, № 02-04-05/010/2014-257 от 01.07.2014, 1/500	Мусабинова Ляля Вадутовна			
							Долевая собственность, № 02-04-05/010/2014-291 от 01.07.2014, 1/500	Файзрава Рида Габдрахмановна			
							Долевая собственность, № 02-04-05/010/2014-291 от 01.07.2014, 1/500	Галимова Гульнур Гависовна			
							Долевая собственность, № 02-04-05/010/2014-257 от 01.07.2014, 1/500	Сангалиева Фагия Ахметшариповна			
							Долевая собственность, № 02-04-05/010/2014-342 от 01.07.2014, 1/500	Гималтдинов Ульфат Гильмутдинович			
							Долевая собственность, № 02-04-05/010/2014-257 от 01.07.2014, 1/500	Гилязова Найла Габдрахмановна			
							Долевая собственность, № 02-04-05/010/2014-257 от 01.07.2014, 1/500	Сабирьянова Финза Сафиновна			
							Долевая собственность, № 02-04-05/010/2014-257 от 01.07.2014, 1/500	Гильязов Мансур Гильязович			
							Долевая собственность, № 02-04-05/010/2014-257 от 01.07.2014, 1/500	Сабирьянов Раиф Сабирьянович			
							Долевая собственность, № 02-04-05/010/2014-432 от 01.07.2014, 1/500	Гареева Халида Гирфановна			
							Долевая собственность, № 02-04-05/010/2014-342 от 01.07.2014, 1/500	Ганиева Разина Сафиулловна			
							Долевая собственность, № 02-04-05/010/2014-257 от 01.07.2014, 1/500	Сагалиева Аниса Сагитовна			
							Долевая собственность, № 02-04-05/010/2014-310 от 01.07.2014, 1/500	Фауллина Альфира Фагимовна			
							Долевая собственность, № 02-04-05/010/2014-594 от 07.07.2014, 1/500	Нурмухаметова Гульсина Шарифьяновна			
							Долевая собственность, № 02-04-05/010/2014-568 от 07.07.2014, 1/500	Ялалова Камилля Шайхисламовна			
							Долевая собственность, № 02-04-05/010/2014-594 от 07.07.2014, 1/500	Саетгареева Рита Рифовна			
							Долевая собственность, № 02-04-05/010/2014-594 от 07.07.2014, 1/500	Нуркаева Назия Габдуллинновна			
							Долевая собственность, № 02-04-05/010/2014-568 от 07.07.2014, 1/500	Шакирова Халида Гильмутдиновна			
							Долевая собственность, № 02-04-05/010/2014-568 от 07.07.2014, 1/500	Мукминов Рафис Шакирович			
							Долевая собственность, № 02-04-05/010/2014-685 от 07.07.2014, 1/500	Имаев Раис Имаевич			
							Долевая собственность, № 02-04-05/010/2014-594 от 07.07.2014, 1/500	Нуртдинова Лэйсан Гиниятовна			
							Долевая собственность, № 02-04-05/010/2014-568 от 07.07.2014, 1/500	Шакирова Гайния Шакировна			
							Долевая собственность, № 02-04-05/010/2014-594 от 07.07.2014, 1/500	Нурмухаметов Файзылгаан Нурлыгаевич			
							Долевая собственность, № 02-04-05/010/2014-568 от 07.07.2014, 1/500	Шаяпова Назгат Ахматиевна			
							Долевая собственность, № 02-04-05/010/2014-594 от 07.07.2014, 1/500	Нуркаева Муршида Барыевна			
							Долевая собственность, № 02-04-05/010/2014-568 от 07.07.2014, 1/500	Мукминова Сахия Мухаматовна			
							Долевая собственность, № 02-04-05/010/2014-568 от 07.07.2014, 1/500	Мукминова Рема Карамовна			
							Долевая собственность, № 02-04-05/010/2014-499 от 07.07.2014, 1/500	Давлятов Мидхат Загитович			
							Долевая собственность, № 02-04-05/010/2014-499 от 07.07.2014, 1/500	Давлетгариева Зухра Каусаровна			
							Долевая собственность, № 02-04-05/010/2014-499 от 07.07.2014, 1/500	Маликов Фагим Фаритович			
							Долевая собственность, № 02-04-05/010/2014-499 от 07.07.2014, 1/500	Давлетгариев Фидаги Тимерьянович			
							Долевая собственность, № 02-04-05/010/2014-499 от 07.07.2014, 1/500	Давлятова Ямиля Хакиямовна			
							Долевая собственность, № 02-04-05/010/2014-499 от 07.07.2014, 1/500	Давлетгареев Ангам Алгамович			
							Долевая собственность, № 02-04-05/010/2014-612 от 07.07.2014, 1/500	Нургалиев Зиннатулла Назифуллович			
							Долевая собственность, № 02-04-05/010/2014-612 от 07.07.2014, 1/500	Насретдинов Риф Халапович			
							Долевая собственность, № 02-04-05/010/2014-660 от 07.07.2014, 1/500	Латыпова Занура Нурмухамитовна			
							Долевая собственность, № 02-04-05/010/2014-612 от 07.07.2014, 1/500	Нуркаев Азат Фидасевич			
							Долевая собственность, № 02-04-05/010/2014-612 от 07.07.2014, 1/500	Нугуманова Анжела Викторовна			
							Долевая собственность, № 02-04-05/010/2014-660 от 07.07.2014, 1/500	Каюмова Кашифа Ханафиевна			
							Долевая собственность, № 02-04-05/010/2014-499 от 07.07.2014, 1/500	Сальманова Мадина Раисовна			
							Долевая собственность, № 02-04-05/010/2014-612 от 07.07.2014, 1/500	Нугуманова Лилия Дагиевна			
							Долевая собственность, № 02-04-05/010/2014-660 от 07.07.2014, 1/500	Латипова Суетлана Фатиховна			
							Долевая собственность, № 02-04-05/010/2014-660 от 07.07.2014, 1/500	Миннигалиев Рустам Ахматзакиевич			

							Долевая собственность, № 02-04-05/010/2014-660 от 07.07.2014, 1/500	Каримова Нафиса Явиговна			
							Долевая собственность, № 02-04-05/010/2014-568 от 07.07.2014, 1/500	Мусабилов Фаил Имамутдинович			
							Долевая собственность, № 02-04-05/010/2014-685 от 07.07.2014, 1/500	Зарипов Ирек Газинвич			
							Долевая собственность, № 02-04-05/010/2014-612 от 07.07.2014, 1/500	Насибуллина Алуза Мирсантовна			
							Долевая собственность, № 02-04-05/010/2014-685 от 07.07.2014, 1/500	Зиннатуллина Флюза Ясавеевна			
							Долевая собственность, № 02-04-05/010/2014-594 от 07.07.2014, 1/500	Рахимова Роза Мисбаховна			
							Долевая собственность, № 02-04-05/010/2014-660 от 07.07.2014, 1/500	Карипова Люза Абраровна			
							Долевая собственность, № 02-04-05/010/2014-685 от 07.07.2014, 1/500	Зиганшина Халида Ахметьяновна			
							Долевая собственность, № 02-04-05/010/2014-594 от 07.07.2014, 1/500	Сулейманова Маллафа Хакимулловна			
							Долевая собственность, № 02-04-05/010/2014-660 от 07.07.2014, 1/500	Мухаматгарова Наiba Мухаматгаровна			
							Долевая собственность, № 02-04-05/010/2014-685 от 07.07.2014, 1/500	Имаева Гулсум Суфияновна			
							Долевая собственность, № 02-04-05/010/2014-685 от 07.07.2014, 1/500	Закарина Муглифа Сахигбареевна			
							Долевая собственность, № 02-04-05/010/2014-594 от 07.07.2014, 1/500	Нуртдинов Фидус Хатифович			
							Долевая собственность, № 02-04-05/010/2014-594 от 07.07.2014, 1/500	Нуртдинов Ильдар Хатифович			
							Долевая собственность, № 02-04-05/010/2014-568 от 07.07.2014, 1/500	Ялалов Разиф Курбангалевич			
							Долевая собственность, № 02-04-05/010/2014-685 от 07.07.2014, 1/500	Зиннатуллина Расима Равиловна			
							Долевая собственность, № 02-04-05/010/2014-685 от 07.07.2014, 1/500	Гусманова Фируза Тимерьяновна			
							Долевая собственность, № 02-04-05/010/2014-840 от 09.07.2014, 1/500	Юнусова Эльвира Флоровна			
							Долевая собственность, № 02-04-05/010/2014-643 от 09.07.2014, 1/500	Набиева Альфира Фанировна			
							Долевая собственность, № 02-04-05/010/2014-643 от 09.07.2014, 1/500	Насертдинова Флора Шамиловна			
							Долевая собственность, № 02-04-05/010/2014-840 от 09.07.2014, 1/500	Шираев Илфат Индусович			
							Долевая собственность, № 02-04-05/010/2014-643 от 09.07.2014, 1/500	Назиева Винара Шариповна			
							Долевая собственность, № 02-04-05/010/2014-840 от 09.07.2014, 1/500	Якупова Фания Магасумовна			
							Долевая собственность, № 02-04-05/010/2014-840 от 09.07.2014, 1/500	Шираев Ильгам Индусович			
							Долевая собственность, № 02-04-05/010/2014-840 от 09.07.2014, 1/500	Шамсутдинова Динария Назыфовна			
							Долевая собственность, № 02-04-05/010/2014-643 от 09.07.2014, 1/500	Набиева Рима Шахметовна			
							Долевая собственность, № 02-04-05/010/2014-840 от 09.07.2014, 1/500	Якупов Мирсаит Фазылович			
							Долевая собственность, № 02-04-05/010/2014-840 от 09.07.2014, 1/500	Шафиева Рузана Ханафиевна			
							Долевая собственность, № 02-04-05/010/2014-861 от 09.07.2014, 1/500	Хусниязова Флора Гирфановна			
							Долевая собственность, № 02-04-05/010/2014-643 от 09.07.2014, 1/500	Набиева Вазина Мустакимовна			
							Долевая собственность, № 02-04-05/010/2014-730 от 09.07.2014, 1/500	Гайсин Шамиль Мухаматгатинович			
							Долевая собственность, № 02-04-05/010/2014-643 от 09.07.2014, 1/500	Лукманов Разиф Хусанович			
							Долевая собственность, № 02-04-05/010/2014-840 от 09.07.2014, 1/500	Шарипова Эльвира Ахматсафиновна			
							Долевая собственность, № 02-04-05/010/2014-840 от 09.07.2014, 1/500	Шакирова Асия Загитовна			
							Долевая собственность, № 02-04-05/010/2014-731 от 09.07.2014, 1/250	Гараева Машуда Миннигареевна			
							Долевая собственность, № 02-04-05/010/2014-840 от 09.07.2014, 1/500	Шарипова Люза Сафиновна			
							Долевая собственность, № 02-04-05/010/2014-729 от 09.07.2014, 1/500	Нурмухаметова Люза Фагимовна			
							Долевая собственность, № 02-04-05/010/2014-840 от 09.07.2014, 1/500	Шакирьянова Ильзида Сабирьяновна			
							Долевая собственность, № 02-04-05/010/2014-733 от 09.07.2014, 1/250	Муллаянова Алия Галимяновна			
							Долевая собственность, № 02-04-05/010/2014-725 от 09.07.2014, 1/250	Тухфатуллина Лифа Миннихановна			
							Долевая собственность, № 02-04-05/010/2014-736 от 09.07.2014, 1/500	Валиева Расима Мансуровна			
							Долевая собственность, № 02-04-05/010/2014-732 от 09.07.2014, 1/250	Якупова Фаниза Шариповна			
							Долевая собственность, № 02-04-05/010/2014-727 от 09.07.2014, 1/250	Каримова Маскуда Имайдиновна			
							Долевая собственность, № 02-04-05/010/2014-726 от 09.07.2014, 1/500	Ахтямова Илуза Файзгалиевна			
							Долевая собственность, № 02-04-05/010/2014-840 от 09.07.2014, 1/500	Шакирова Лира Азатовна			

							Долевая собственность, № 02-04-05/010/2014-728 от 09.07.2014, 3/500	Каримова Фавзия Шайдулловна			
							Долевая собственность, № 02-04-05/010/2014-735 от 09.07.2014, 1/500	Зарипова Магсума Хамитовна			
							Долевая собственность, № 02-04-05/010/2014-861 от 09.07.2014, 1/500	Шаехова Гульмарьям Билаловна			
							Долевая собственность, № 02-04-05/010/2014-861 от 09.07.2014, 1/500	Хусниязрова Вазига Исмагиловна			
							Долевая собственность, № 02-04-05/010/2014-634 от 09.07.2014, 1/250	Набиева Разиля Загитовна			
							Долевая собственность, № 02-04-05/010/2014-861 от 09.07.2014, 1/500	Шаехова Фания Зарифовна			
							Долевая собственность, № 02-04-05/010/2014-861 от 09.07.2014, 1/500	Хисамутдинов Фанит Талипович			
							Долевая собственность, № 02-04-05/010/2014-643 от 09.07.2014, 1/500	Лукманова Нуриса Ахматшиновна			
							Долевая собственность, № 02-04-05/010/2014-840 от 09.07.2014, 1/500	Юнусова Надия Асламовна			
							Долевая собственность, № 02-04-05/010/2014-861 от 09.07.2014, 1/500	Шаехов Анвар Ниязтдинович			
							Долевая собственность, № 02-04-05/010/2014-861 от 09.07.2014, 1/500	Хузирахметова Флида Шайшарифовна			
							Долевая собственность, № 02-04-05/010/2014-840 от 09.07.2014, 1/500	Ямаева Зульфия Зуфаровна			
							Долевая собственность, № 02-04-05/010/2014-840 от 09.07.2014, 1/500	Шираева Альфия Нурлыгаяновна			
							Долевая собственность, № 02-04-05/010/2014-840 от 09.07.2014, 1/500	Шаринова Луза Хамидуллиновна			
							Долевая собственность, № 02-04-05/010/2014-643 от 09.07.2014, 1/500	Насибуллин Мухаматнур Фатхлешевич			
							Долевая собственность, № 02-04-05/010/2014-840 от 09.07.2014, 1/500	Шафиева Райса Зияфутдиновна			
							Долевая собственность, № 02-04-05/011/2014-046 от 10.07.2014, 1/500	Басирова Альмира Мансуровна			
							Долевая собственность, № 02-04-05/011/2014-046 от 10.07.2014, 1/500	Басирова Тазкира Миргалеевна			
							Долевая собственность, № 02-04-05/010/2014-984 от 10.07.2014, 1/500	Файзрахманова Накия Гаскаровна			
							Долевая собственность, № 02-04-05/010/2014-984 от 10.07.2014, 1/500	Фахретдинова Руфина Ахметшариповна			
							Долевая собственность, № 02-04-05/010/2014-984 от 10.07.2014, 1/500	Файзрахманов Тимурьян Файзрахманович			
							Долевая собственность, № 02-04-05/010/2014-984 от 10.07.2014, 1/500	Файзуллина Физалия Асватовна			
							Долевая собственность, № 02-04-05/010/2014-984 от 10.07.2014, 1/500	Фасхутдинова Гульшат Закеевна			
							Долевая собственность, № 02-04-05/010/2014-984 от 10.07.2014, 1/500	Файзрахманов Фарит Тимергалеевич			
							Долевая собственность, № 02-04-05/011/2014-063 от 10.07.2014, 1/500	Байбурдина Нафиза Шайгаямовна			
							Долевая собственность, № 02-04-05/010/2014-984 от 10.07.2014, 1/500	Фархутдинова Ляйсан Галинуровна			
							Долевая собственность, № 02-04-05/011/2014-046 от 10.07.2014, 1/500	Имамутдинова Дания Имамутдиновна			
							Долевая собственность, № 02-04-05/011/2014-063 от 10.07.2014, 1/500	Бадрдинов Илгам Рухлбанович			
							Долевая собственность, № 02-04-05/010/2014-984 от 10.07.2014, 1/500	Фазылов Айдар Мэлсович			
							Долевая собственность, № 02-04-05/011/2014-063 от 10.07.2014, 1/500	Байназарова Руфина Файзрахмановна			
							Долевая собственность, № 02-04-05/011/2014-046 от 10.07.2014, 1/500	Басыров Расул Флитович			
							Долевая собственность, № 02-04-05/011/2014-046 от 10.07.2014, 1/500	Баграмов Ревенер Саетович			
							Долевая собственность, № 02-04-05/011/2014-030 от 10.07.2014, 1/500	Самгуллин Ришат Рифатович			
							Долевая собственность, № 02-04-05/011/2014-046 от 10.07.2014, 1/500	Басирова Кабира Гарифьяновна			
							Долевая собственность, № 02-04-05/011/2014-030 от 10.07.2014, 1/500	Саляхетдинова Резеда Загитовна			
							Долевая собственность, № 02-04-05/011/2014-063 от 10.07.2014, 1/500	Байгускаров Азамат Хальфиевич			
							Долевая собственность, № 02-04-05/011/2014-030 от 10.07.2014, 1/500	Рахимов Фидрат Робертovich			
							Долевая собственность, № 02-04-05/011/2014-074 от 11.07.2014, 1/500	Бадрдинов Рухлбай Нурлыгаянович			
							Долевая собственность, № 02-04-05/010/2014-754 от 11.07.2014, 1/500	Валиев Марат Нуриевич			
							Долевая собственность, № 02-04-05/010/2014-958 от 11.07.2014, 1/500	Шайхлимамов Альфред Агзамович			
							Долевая собственность, № 02-04-05/011/2014-074 от 11.07.2014, 1/500	Баграмов Рузл Ревенерович			
							Долевая собственность, № 02-04-05/010/2014-958 от 11.07.2014, 1/500	Хафизова Лилия Фаатовна			
							Долевая собственность, № 02-04-05/011/2014-074 от 11.07.2014, 1/500	Ахтямова Вазига Ханифовна			
							Долевая собственность, № 02-04-05/010/2014-958 от 11.07.2014, 1/500	Шайхутдинов Радик Габдулхакович			
							Долевая собственность, № 02-04-05/011/2014-074 от 11.07.2014, 1/500	Бадретдинова Роза Илсуновна			

							Долевая собственность, № 02-04-05/011/2014-074 от 11.07.2014, 1/500	Ахтямов Мухамматрифгат Адиевич			
							Долевая собственность, № 02-04-05/010/2014-958 от 11.07.2014, 1/500	Шайхутдинов Габдулхак Абдулбариевич			
							Долевая собственность, № 02-04-05/010/2014-958 от 11.07.2014, 1/500	Хафизов Радик Абубакирович			
							Долевая собственность, № 02-04-05/011/2014-074 от 11.07.2014, 1/500	Баграмова Раиса Хакимовна			
							Долевая собственность, № 02-04-05/010/2014-958 от 11.07.2014, 1/500	Шайхутдинова Фируза Темиршарифовна			
							Долевая собственность, № 02-04-05/010/2014-958 от 11.07.2014, 1/500	Шайдуллина Гузалия Асляховна			
							Долевая собственность, № 02-04-05/010/2014-958 от 11.07.2014, 1/500	Фаррахова Худлия Ахматдиновна			
							Долевая собственность, № 02-04-05/010/2014-754 от 11.07.2014, 1/500	Ясавиев Миннеснави Ясаневич			
							Долевая собственность, № 02-04-05/010/2014-958 от 11.07.2014, 1/500	Хасанова Халида Асгатовна			
							Долевая собственность, № 02-04-05/010/2014-958 от 11.07.2014, 1/500	Давлетбаева Римма Zufаровна			
							Долевая собственность, № 02-04-05/010/2014-754 от 11.07.2014, 1/500	Якупова Лида Альбертовна			
							Долевая собственность, № 02-04-05/011/2014-074 от 11.07.2014, 1/500	Ахтямов Мавляви Ахмадуллинович			
							Долевая собственность, № 02-04-05/010/2014-958 от 11.07.2014, 1/500	Хисамудинова Лира Агзамовна			
							Долевая собственность, № 02-04-05/010/2014-754 от 11.07.2014, 1/500	Юсупова Расима Нигматяновна			
							Долевая собственность, № 02-04-05/010/2014-754 от 11.07.2014, 1/500	Джораев Сергей Ачилович			
							Долевая собственность, № 02-04-05/010/2014-958 от 11.07.2014, 1/500	Давлетбаев Альберт Рафаилович			
							Долевая собственность, № 02-04-05/010/2014-754 от 11.07.2014, 1/500	Юсупов Ринат Сафиевич			
							Долевая собственность, № 02-04-05/010/2014-958 от 11.07.2014, 1/500	Фазуллина Шамгиза Абулкаримовна			
							Долевая собственность, № 02-04-05/010/2014-754 от 11.07.2014, 1/500	Джораева Галия Якубовна			
							Долевая собственность, № 02-04-05/010/2014-958 от 11.07.2014, 1/500	Шакиров Мирзагит Мубараквич			
							Долевая собственность, № 02-04-05/011/2014-074 от 11.07.2014, 1/500	Бадретдинова Разина Амирьяновна			
							Долевая собственность, № 02-04-05/010/2014-915 от 14.07.2014, 1/500	Хабирова Тамара Нагимовна			
							Долевая собственность, № 02-04-05/010/2014-884 от 14.07.2014, 1/500	Хайдаров Ахат Миргадиевич			
							Долевая собственность, № 02-04-05/010/2014-884 от 14.07.2014, 1/500	Хаматханов Рафис Амирьянович			
							Долевая собственность, № 02-04-05/010/2014-884 от 14.07.2014, 1/500	Хакимова Алдира Мухаметхановна			
							Долевая собственность, № 02-04-05/010/2014-915 от 14.07.2014, 1/500	Хабиева Фаируза Самгуловна			
							Долевая собственность, № 02-04-05/010/2014-884 от 14.07.2014, 1/500	Хамдиев Ирек Зульфатович			
							Долевая собственность, № 02-04-05/010/2014-915 от 14.07.2014, 1/500	Хабидуллина Насима Гикрамовна			
							Долевая собственность, № 02-04-05/010/2014-884 от 14.07.2014, 1/500	Хакимова Дания			
							Долевая собственность, № 02-04-05/010/2014-884 от 14.07.2014, 1/500	Хазиева Надалия Сафиновна			
							Долевая собственность, № 02-04-05/010/2014-915 от 14.07.2014, 1/500	Хабидуллина Занфира Махмутовна			
							Долевая собственность, № 02-04-05/010/2014-915 от 14.07.2014, 1/500	Шаехова Флида Хафизовна			
							Долевая собственность, № 02-04-05/010/2014-884 от 14.07.2014, 1/500	Хаматханов Рафаиль Амирьянович			
							Долевая собственность, № 02-04-05/010/2014-884 от 14.07.2014, 1/500	Хамадиярова Фануса Габдрахмановна			
							Долевая собственность, № 02-04-05/010/2014-915 от 14.07.2014, 1/500	Хабиев Ильдар Анварович			
							Долевая собственность, № 02-04-05/011/2014-005 от 14.07.2014, 1/500	Каримова Лилия Сайтмагуровна			
							Долевая собственность, № 02-04-05/011/2014-138 от 14.07.2014, 1/500	Шакиров Фанави Мубараквич			
							Долевая собственность, № 02-04-05/011/2014-005 от 14.07.2014, 1/500	Хабидуллина Флорид Масавиевна			
							Долевая собственность, № 02-04-05/010/2014-915 от 14.07.2014, 1/500	Хабидуллина Залифа Ибрагимовна			
							Долевая собственность, № 02-04-05/011/2014-005 от 14.07.2014, 1/500	Шарифуллин Финанс Фаисович			
							Долевая собственность, № 02-04-05/011/2014-005 от 14.07.2014, 1/500	Янгирова Гульшат Халиевна			
							Долевая собственность, № 02-04-05/011/2014-005 от 14.07.2014, 1/500	Нуртдинов Валерик Хатифович			
							Долевая собственность, № 02-04-05/011/2014-005 от 14.07.2014, 1/500	Закирова Фируза Фанисловна			
							Долевая собственность, № 02-04-05/011/2014-138 от 14.07.2014, 1/500	Зарипова Фатима Фанисовна			
							Долевая собственность, № 02-04-05/011/2014-005 от 14.07.2014, 1/500	Якупова Эльвира Рашитовна			

Долевая собственность, № 02-04-05/011/2014-005 от 14.07.2014, 1/500	Каримова Дилара Шакирьяновна
Долевая собственность, № 02-04-05/011/2014-005 от 14.07.2014, 1/500	Ахунянов Аухат Мухаматмурович
Долевая собственность, № 02-04-05/011/2014-138 от 14.07.2014, 1/500	Батыргареева Наиля Исмагиловна
Долевая собственность, № 02-04-05/011/2014-005 от 14.07.2014, 1/500	Якупов Ришат Афгалович
Долевая собственность, № 02-04-05/011/2014-005 от 14.07.2014, 1/500	Исанбердин Каусар Рафалович
Долевая собственность, № 02-04-05/011/2014-138 от 14.07.2014, 1/500	Шарипов Ингиль Зуфарович
Долевая собственность, № 02-04-05/011/2014-005 от 14.07.2014, 1/500	Шакиров Рафит Ахматханович
Долевая собственность, № 02-04-05/011/2014-005 от 14.07.2014, 1/500	Заринова Альфия Мидхатовна
Долевая собственность, № 02-04-05/011/2014-005 от 14.07.2014, 1/500	Файзерова Расия Раисовна
Долевая собственность, № 02-04-05/011/2014-138 от 14.07.2014, 1/500	Мусина Илюся Вилевна
Долевая собственность, № 02-04-05/011/2014-141 от 14.07.2014, 1/250	Махмутов Рафит Гилемьянович
Долевая собственность, № 02-04-05/011/2014-138 от 14.07.2014, 1/500	Бадурдинова Фаузия Шагиахметовна
Долевая собственность, № 02-04-05/010/2014-884 от 14.07.2014, 1/500	Хайдарова Файхуна Сабирьяновна
Долевая собственность, № 02-04-05/010/2014-915 от 14.07.2014, 1/500	Хабидуллина Расима Рафаиловна
Долевая собственность, № 02-04-05/011/2014-164 от 15.07.2014, 1/500	Мусина Рушания Ханифовна
Долевая собственность, № 02-04-05/010/2014-938 от 15.07.2014, 1/500	Хаматханова Фагиля Габдрауфовна
Долевая собственность, № 02-04-05/011/2014-221 от 15.07.2014, 1/250	Хабидуллина Ильсур Рафиловна
Долевая собственность, № 02-04-05/011/2014-164 от 15.07.2014, 1/500	Биксемирова Рима Шахимовна
Долевая собственность, № 02-04-05/010/2014-938 от 15.07.2014, 1/500	Саляхетдинов Аслям Саляхетдинович
Долевая собственность, № 02-04-05/010/2014-938 от 15.07.2014, 1/500	Саляхетдинов Венер Аслямович
Долевая собственность, № 02-04-05/010/2014-938 от 15.07.2014, 1/500	Сарварова Зульфия Кашифелбаяновна
Долевая собственность, № 02-04-05/010/2014-938 от 15.07.2014, 1/500	Назмиева Гафия Гимадитдиновна
Долевая собственность, № 02-04-05/010/2014-938 от 15.07.2014, 1/500	Хабидуллин Гафиятулла Гишиятудинович
Долевая собственность, № 02-04-05/011/2014-164 от 15.07.2014, 1/500	Гималов Салават Вакилович
Долевая собственность, № 02-04-05/010/2014-938 от 15.07.2014, 1/500	Саляхетдинова Фида Хабидулдиновна
Долевая собственность, № 02-04-05/011/2014-208 от 15.07.2014, 1/500	Валеева Альфира Исламгареевна
Долевая собственность, № 02-04-05/010/2014-938 от 15.07.2014, 1/500	Самигуллина Флуза Лутфуловна
Долевая собственность, № 02-04-05/010/2014-938 от 15.07.2014, 1/500	Хабидуллин Данил Халифович
Долевая собственность, № 02-04-05/011/2014-164 от 15.07.2014, 1/500	Набиева Гульшат Зуфаровна
Долевая собственность, № 02-04-05/011/2014-208 от 15.07.2014, 1/500	Рафиков Раних Абелманихович
Долевая собственность, № 02-04-05/010/2014-938 от 15.07.2014, 1/500	Сарварова Фасихат Нуриахметовна
Долевая собственность, № 02-04-05/010/2014-938 от 15.07.2014, 1/500	Тухватулдин Ринат Маратович
Долевая собственность, № 02-04-05/010/2014-938 от 15.07.2014, 1/500	Хамидуллина Люса Мухаматзиенна
Долевая собственность, № 02-04-05/011/2014-164 от 15.07.2014, 1/500	Галиева Асия Фикериевна
Долевая собственность, № 02-04-05/011/2014-208 от 15.07.2014, 1/500	Басыров Расим Флитович
Долевая собственность, № 02-04-05/011/2014-164 от 15.07.2014, 1/500	Галимова Альбина Авзалевна
Долевая собственность, № 02-04-05/011/2014-208 от 15.07.2014, 1/500	Саттаров Замир Мусаевич
Долевая собственность, № 02-04-05/011/2014-208 от 15.07.2014, 1/500	Юсупова Разила Хапафиевна
Долевая собственность, № 02-04-05/011/2014-224 от 15.07.2014, 1/250	Мусина Гулира Фанисовна
Долевая собственность, № 02-04-05/011/2014-208 от 15.07.2014, 1/500	Хузина Римма Фаниловна
Долевая собственность, № 02-04-05/011/2014-208 от 15.07.2014, 1/500	Якупова Гульназира Хасановна
Долевая собственность, № 02-04-05/011/2014-208 от 15.07.2014, 1/500	Хамидиева Эльвера Зульфатовна
Долевая собственность, № 02-04-05/011/2014-208 от 15.07.2014, 1/500	Зайнуллина Гульчир Анваровна
Долевая собственность, № 02-04-05/011/2014-208 от 15.07.2014, 1/500	Басыров Фидус Флитович
Долевая собственность, № 02-04-05/011/2014-208 от 15.07.2014, 1/500	Хабидуллин Тиммербулат Гафиятович

							Долевая собственность, № 02-04-05/011/2014-208 от 15.07.2014, 1/500	Гильзова Одина			
							Долевая собственность, № 02-04-05/011/2014-208 от 15.07.2014, 1/500	Зарипов Ирек Курбангалиевич			
							Долевая собственность, № 02-04-05/011/2014-208 от 15.07.2014, 1/500	Гараева Альбина Фаизовна			
							Долевая собственность, № 02-04-05/011/2014-164 от 15.07.2014, 1/500	Батыргареев Фан Рахтмиевич			
							Долевая собственность, № 02-04-05/011/2014-208 от 15.07.2014, 1/500	Хамадиева Рамила Фаритовна			
							Долевая собственность, № 02-04-05/011/2014-164 от 15.07.2014, 1/500	Сарварова Рамиля Миркасимовна			
							Долевая собственность, № 02-04-05/011/2014-164 от 15.07.2014, 1/500	Галимов Ринат Нигматович			
							Долевая собственность, № 02-04-05/010/2014-938 от 15.07.2014, 1/500	Хаматханова Мабния Масруровна			
							Долевая собственность, № 02-04-05/011/2014-208 от 15.07.2014, 1/500	Хамидуллин Ильфир Фаритович			
							Долевая собственность, № 02-04-05/011/2014-208 от 15.07.2014, 1/500	Валиев Фан Шарифалиевич			
							Долевая собственность, № 02-04-05/011/2014-109 от 17.07.2014, 1/500	Хаердинова Фируза			
							Долевая собственность, № 02-04-05/011/2014-259 от 17.07.2014, 1/500	Ахмадиева Резида Фаритовна			
							Долевая собственность, № 02-04-05/011/2014-245 от 17.07.2014, 1/500	Алтыгузина Альбина Фаиновна			
							Долевая собственность, № 02-04-05/011/2014-247 от 17.07.2014, 1/250	Тимергазина Мубада Мухаматфаязовна			
							Долевая собственность, № 02-04-05/011/2014-179 от 17.07.2014, 1/500	Гумерова Светлана Фриковна			
							Долевая собственность, № 02-04-05/011/2014-245 от 17.07.2014, 1/500	Карамов Финарит Рафелович			
							Долевая собственность, № 02-04-05/011/2014-259 от 17.07.2014, 1/500	Ахмадиева Гульсина Рифатовна			
							Долевая собственность, № 02-04-05/011/2014-179 от 17.07.2014, 1/500	Валиахметова Фатима Кашаповна			
							Долевая собственность, № 02-04-05/011/2014-106 от 17.07.2014, 2/500	Ахметшин Ильяд Раисович			
							Долевая собственность, № 02-04-05/011/2014-179 от 17.07.2014, 1/500	Нургалиев Фидус Гиниятович			
							Долевая собственность, № 02-04-05/011/2014-245 от 17.07.2014, 1/500	Баширов Риф Шарифович			
							Долевая собственность, № 02-04-05/011/2014-107 от 17.07.2014, 1/500	Мусин Фларит Абузарович			
							Долевая собственность, № 02-04-05/011/2014-179 от 17.07.2014, 1/500	Хуснетдинова Зульфия Акромовна			
							Долевая собственность, № 02-04-05/011/2014-259 от 17.07.2014, 1/500	Мухаметова Раиса Ханифовна			
							Долевая собственность, № 02-04-05/011/2014-112 от 17.07.2014, 1/250	Хакимов Шакирян Фазылянович			
							Долевая собственность, № 02-04-05/011/2014-179 от 17.07.2014, 1/500	Саттарова Наиля Асыгатовна			
							Долевая собственность, № 02-04-05/011/2014-105 от 17.07.2014, 1/500	Газетдинова Халида Салихьяновна			
							Долевая собственность, № 02-04-05/011/2014-245 от 17.07.2014, 1/500	Гизатуллина Гульнара Вагизовна			
							Долевая собственность, № 02-04-05/014/2014-405 от 15.09.2014, 1/500	Ахунянова Лейля Фаузатовна			
							Долевая собственность, № 02-04-05/014/2014-414 от 15.09.2014, 1/500	Якупов Мирсант Фазылович			
							Долевая собственность, № 02-04-05/014/2014-406 от 15.09.2014, 1/500	Шарипов Рим Разифович			
							Долевая собственность, № 02-04-05/021/2014-122 от 31.12.2014, 1/500	Гайнетдинова Буляк Зайнетдиновна			
							Долевая собственность, № 04-04/105-04/205/003/2015-983/2 от 17.02.2015, 1/500	Мардамшина Гульшат Ханифовна			
							Долевая собственность, № 02-04/105-04/205/006/2015-650/2 от 24.03.2015, 1/500	Нургалиев Зиннатулла Назифуллович			
							Долевая собственность, № 02-04/105-04/205/012/2015-508/2 от 30.06.2015, 1/500	Гумеров Zufar Мавляевич			
							Долевая собственность, № 02-04/105-04/205/015/2015-288/2 от 22.09.2015, 1/500	Габдуллина Флира Зульфатовна			
							Долевая собственность, № 02-04/105-04/205/015/2015-321/2 от 25.09.2015, 1/500	Фархутдинова Таслима Сагитовна			
							Долевая собственность, № 02-04/105-04/205/015/2015-825/1 от 08.10.2015, 1/2000	Каримова Дилара Шакирьяновна			
							Долевая собственность, № 02-04/105-04/205/015/2015-823/1 от 08.10.2015, 1/2000	Каримова Альмира Наилевна			
							Долевая собственность, № 02-04/105-04/205/015/2015-822/2 от 08.10.2015, 1/2000	Каримов Динис Наилевич			
							Долевая собственность, № 02-04/105-04/205/015/2015-827/1 от 08.10.2015, 1/2000	Каримова Эльмира Наилевна			
							Долевая собственность, № 02-04/105-04/205/017/2015-245/2 от 20.11.2015, 1/500	Хусниязов Айдар Кангизович			
							Долевая собственность, № 02-04/105-04/205/001/2016-625/2 от 11.05.2016, 1/500	Давлетгареев Заки Тимерьянович			
							Долевая собственность, № 02-04/105-04/305/001/2016-6031/2 от 10.10.2016, 1/500	Нурмухаметова Люза Фагимовна			
							Долевая собственность, № 02-04/105-04/305/001/2016-6339/2 от 18.10.2016, 1/3500	Музипов Ринат Забирович			

Долевая собственность, № 02-04/105-04/305/001/2016-7110/2 от 23.11.2016, 1/500	Суфиянов Фаил Сайфутдинович
Долевая собственность, № 02:22:000000:3586-02/105/2017-1 от 10.02.2017, 1/500	Гатауллин Заниль Фаншилович
Долевая собственность, № 02:22:000000:3586-02/105/2017-4 от 13.02.2017, 1/500	Сальманов Халид Лабибович
Долевая собственность, № 02:22:000000:3586-02/105/2017-5 от 02.03.2017, 1/500	Набиева Рима Шаяхметовна
Долевая собственность, № 02:22:000000:3586-02/105/2017-8 от 06.04.2017, 1/500	Мухаметова Зуля Гилимовна
Долевая собственность, № 02:22:000000:3586-02/105/2017-9 от 19.06.2017, 1/500	Хабидуллин Рамиль Равилович
Долевая собственность, № 02:22:000000:3586-02/105/2017-11 от 12.07.2017, 1/1500	Камалтдинова Наиля Рабитовна
Долевая собственность, № 02:22:000000:3586-02/105/2017-13 от 21.08.2017, 1/500	Шаехов Финат Рашитович
Долевая собственность, № 02:22:000000:3586-02/105/2017-16 от 09.10.2017, 1/500	Галиева Фина Саитовна
Долевая собственность, № 02:22:000000:3586-02/105/2017-18 от 27.10.2017, 1/500	Яхина Рифа Исхаковна
Долевая собственность, № 02:22:000000:3586-02/105/2017-20 от 19.12.2017, 1/500	Габидулина Ралия Раифовна
Долевая собственность, № 02:22:000000:3586-02/105/2018-23 от 20.02.2018, 1/500	Ахьямова Рима Сабировна
Долевая собственность, № 02:22:000000:3586-02/105/2018-24 от 20.04.2018, 1/500	Хузиахметов Роберт Фрикович
Долевая собственность, № 02:22:000000:3586-02/105/2018-27 от 21.06.2018, 1/500	Шарипов Ингиль Зуфарович
Долевая собственность, № 02:22:000000:3586-02/105/2018-28 от 12.07.2018, 1/500	Нургалиев Зиннагулла Назифуддинович
Долевая собственность, № 02:22:000000:3586-02/105/2018-31 от 18.07.2018, 1/500	Муллаянов Ринат Аслямович
Долевая собственность, № 02:22:000000:3586-02/105/2018-34 от 29.08.2018, 1/500	Гимасев Ильмир Ядатович
Долевая собственность, № 02:22:000000:3586-02/105/2018-36 от 12.09.2018, 1/1000	Холуева Гульзира Аслямовна
Долевая собственность, № 02:22:000000:3586-02/105/2018-37 от 27.09.2018, 1/250	Давлетбаева Лида Рафитовна
Долевая собственность, № 02:22:000000:3586-02/105/2018-41 от 01.11.2018, 1/1000	Хуснетдинова Зульфия Акрамовна
Долевая собственность, № 02:22:000000:3586-02/105/2018-42 от 01.11.2018, 1/1000	Бадрутдинова Ильфира Акрамовна
Долевая собственность, № 02:22:000000:3586-02/105/2018-43 от 21.11.2018, 1/500	Махмутзянова Немира Миндатовна
Долевая собственность, № 02:22:000000:3586-02/105/2018-46 от 13.12.2018, 1/500	Мухаметова Миннамина Сиражтдиновна
Долевая собственность, № 02:22:000000:3586-02/105/2019-53 от 11.02.2019, 1/500	Хайруллин Радик Раифович
Долевая собственность, № 02:22:000000:3586-02/105/2019-61 от 04.03.2019, 1/500	Мухаметьянова Назгуль Фаритовна
Долевая собственность, № 02:22:000000:3586-02/105/2019-80 от 14.03.2019, 1/500	Хамидуллина Люса Мухаматиевна
Долевая собственность, № 02:22:000000:3586-02/105/2019-165 от 23.05.2019, 1/500	Фархутдинова Таслима Сагитовна
Долевая собственность, № 02:22:000000:3586-02/105/2019-176 от 13.06.2019, 1/500	Ахмадиева Клара Шайхисламовна
Долевая собственность, № 02:22:000000:3586-02/105/2019-188 от 26.07.2019, 1/1000	Насретдинов Альфред Равилович
Долевая собственность, № 02:22:000000:3586-02/105/2019-220 от 23.08.2019, 1/500	Салимгареева Раузана Шариповна
Долевая собственность, № 02:22:000000:3586-02/105/2019-239 от 18.09.2019, 1/500	Якупова Гульназира Хасановна
Долевая собственность, № 02:22:000000:3586-02/105/2019-241 от 19.09.2019, 1/500	Билалов Ринат Альтафович
Долевая собственность, № 02:22:000000:3586-02/105/2019-243 от 23.09.2019, 1/1000	Насретдинов Айрат Равилович
Долевая собственность, № 02:22:000000:3586-02/105/2019-247 от 07.10.2019, 1/500	Лукоманов Мустаким Салихьянович
Долевая собственность, № 02:22:000000:3586-02/105/2019-249 от 09.10.2019, 1/500	района Дюртюлинский район Республики Башкортостан
Долевая собственность, № 02:22:000000:3586-02/105/2019-282 от 25.11.2019, 1/500	Фазылов Камиль Мэлсович
Долевая собственность, № 02:22:000000:3586-02/105/2019-287 от 27.12.2019, 1/500	Курбанов Азат Авгатович
Долевая собственность, № 02:22:000000:3586-02/105/2019-289 от 31.12.2019, 1/500	Бекесова Фагада Тимерьяновна
Долевая собственность, № 02:22:000000:3586-02/105/2020-291 от 22.01.2020, 1/500	Фаррахон Роберт Рамилович
Долевая собственность, № 02:22:000000:3586-02/105/2020-296 от 05.03.2020, 1/500	Ибрагимова Файруза Ангамовна
Долевая собственность, № 02:22:000000:3586-02/105/2020-298 от 16.04.2020, 1/500	Ихсанов Рауфат Равилович
Долевая собственность, № 02:22:000000:3586-02/105/2020-310 от 01.06.2020, 1/2000	Закарин Динислам Илюсович
Долевая собственность, № 02:22:000000:3586-02/105/2020-311 от 01.06.2020, 3/2000	Закарина Ленера Ринатовна

51	02:22:140201:4	02:22:140201:4:3Y82 02:22:140201:4:3Y83	Земли сельскохозяйственного назначения	Для сельскохозяйственного производства	Земли промышленности, энергетики, транспорта, связи, радиовещания, телевидения, информатики, земли для обеспечения космической деятельности, земли обороны, безопасности и земли иного специального назначения	7.2 Автомобильный транспорт	установлено относительно ориентира, расположенного в границах участка. Почтовый адрес ориентира: Республика Башкортостан, р-н Дюртюлинский, с/с. Училипский	-	-	1807 19135	274901	- Образование путем раздела исходного земельного участка; - Раздел земельного участка с сохранением земельного участка, раздел которого осуществлен в измененных границах
52	02:22:000000:3587	02:22:000000:3587:3Y86 02:22:000000:3587:3Y88 02:22:000000:3587:3Y91 02:22:000000:3587:3Y94 02:22:000000:3587:3Y95 02:22:000000:3587:3Y97 02:22:000000:3587:3Y99 02:22:000000:3587:3Y101 02:22:000000:3587:3Y104 02:22:000000:3587:3Y102	Земли сельскохозяйственного назначения	Для сельскохозяйственного производства	Земли промышленности, энергетики, транспорта, связи, радиовещания, телевидения, информатики, земли для обеспечения космической деятельности, земли обороны, безопасности и земли иного специального назначения	7.2 Автомобильный транспорт	установлено относительно ориентира, расположенного в границах участка. Почтовый адрес ориентира: Республика Башкортостан, р-н Дюртюлинский, с/с. Училипский	Долевая собственность, № 02-04-05/006/2014-748 от 23.05.2014, 1/275	Шаринова Фарагиза Фатхисбаевна	9453 115188 113666 79683 4510 2934 5820 3993 161412 65128	17858463 +/- 36985	- Образование путем раздела исходного земельного участка; - Раздел земельного участка с сохранением земельного участка, раздел которого осуществлен в измененных границах
								Долевая собственность, № 02-04-05/006/2014-748 от 23.05.2014, 1/275	Хамзин Алмаз Ямилевич			
								Долевая собственность, № 02-04-05/006/2014-724 от 23.05.2014, 1/275	Ахирова Альбина Басировна			
								Долевая собственность, № 02-04-05/006/2014-724 от 23.05.2014, 1/275	Гаскарова Разина Хадимудлиновна			
								Долевая собственность, № 02-04-05/006/2014-735 от 23.05.2014, 1/275	Гайнутдинова Насима Ахматгалеевна			
								Долевая собственность, № 02-04-05/006/2014-748 от 23.05.2014, 1/275	Тимергазина Фануза Сахибовна			
								Долевая собственность, № 02-04-05/006/2014-748 от 23.05.2014, 1/275	Хамзина Фарида Сафиудлиновна			
								Долевая собственность, № 02-04-05/006/2014-748 от 23.05.2014, 1/275	Баширова Надежда Андреевна			
								Долевая собственность, № 02-04-05/006/2014-748 от 23.05.2014, 1/275	Кашапова Фаниса Салимьягаровна			
								Долевая собственность, № 02-04-05/006/2014-724 от 23.05.2014, 1/275	Ибрагимова Фагизла Сафаровна			
								Долевая собственность, № 02-04-05/006/2014-724 от 23.05.2014, 1/275	Ибрагимов Гази Ибрагимович			
								Долевая собственность, № 02-04-05/006/2014-748 от 23.05.2014, 1/275	Фархудинова Зинаида Никитична			
								Долевая собственность, № 02-04-05/006/2014-724 от 23.05.2014, 1/275	Ахияров Разиф Маргамович			
								Долевая собственность, № 02-04-05/006/2014-748 от 23.05.2014, 1/275	Ахматханов Гамбар Нагимович			
								Долевая собственность, № 02-04-05/006/2014-724 от 23.05.2014, 1/275	Нафикова Равия Рахмьяновна			
								Долевая собственность, № 02-04-05/006/2014-748 от 23.05.2014, 1/275	Тимергазин Анвар Яруллинович			
								Долевая собственность, № 02-04-05/006/2014-748 от 23.05.2014, 1/275	Фазылова Флора Нурмухамитовна			
								Долевая собственность, № 02-04-05/006/2014-724 от 23.05.2014, 1/275	Ибрагимова Яяиля Нурмухамитовна			
								Долевая собственность, № 02-04-05/006/2014-748 от 23.05.2014, 1/275	Фархудинова Флора Салиховна			
								Долевая собственность, № 02-04-05/006/2014-724 от 23.05.2014, 1/275	Гильмутдинова Миннадабия Зариновна			
								Долевая собственность, № 02-04-05/006/2014-748 от 23.05.2014, 1/275	Бакаева Ирина Раисовна			
								Долевая собственность, № 02-04-05/006/2014-748 от 23.05.2014, 1/275	Шаринов Ильшат Маганавич			
								Долевая собственность, № 02-04-05/006/2014-748 от 23.05.2014, 1/275	Фархудинова Тазкира Фарраховна			
								Долевая собственность, № 02-04-05/006/2014-735 от 23.05.2014, 1/275	Гилемшин Рафис Фамиевич			
								Долевая собственность, № 02-04-05/006/2014-748 от 23.05.2014, 1/275	Шагеева Рима Гильфановна			
								Долевая собственность, № 02-04-05/006/2014-748 от 23.05.2014, 1/275	Ахметгалеев Гаднап Альмухаметович			
								Долевая собственность, № 02-04-05/006/2014-724 от 23.05.2014, 1/275	Закиров Мавляви Мухаматханфиевич			
								Долевая собственность, № 02-04-05/006/2014-748 от 23.05.2014, 1/275	Бакаева Забира Идиятуллиновна			
								Долевая собственность, № 02-04-05/006/2014-735 от 23.05.2014, 1/275	Галиева Зульфия Турсунбаевна			
								Долевая собственность, № 02-04-05/006/2014-748 от 23.05.2014, 1/275	Шаринов Ильгам Маганавич			
								Долевая собственность, № 02-04-05/006/2014-735 от 23.05.2014, 1/275	Галиева Нуралия Валеевна			
								Долевая собственность, № 02-04-05/006/2014-735 от 23.05.2014, 1/275	Гилемшина Нурдида Нурдаuletовна			
								Долевая собственность, № 02-04-05/006/2014-735 от 23.05.2014, 1/275	Гиндуллина Роза Талгатовна			
								Долевая собственность, № 02-04-05/006/2014-748 от 23.05.2014, 1/275	Баширов Давыт Минимухаметович			
								Долевая собственность, № 02-04-05/006/2014-724 от 23.05.2014, 1/275	Сарваров Винарис Гарипович			
								Долевая собственность, № 02-04-05/006/2014-724 от 23.05.2014, 1/275	Гаскаров Азат Анварович			
								Долевая собственность, № 02-04-05/006/2014-748 от 23.05.2014, 1/275	Фархудинов Минахмет Мухаметович			
								Долевая собственность, № 02-04-05/006/2014-724 от 23.05.2014, 1/275	Ахметзянова Фанида Гаделгареевна			
								Долевая собственность, № 02-04-05/006/2014-735 от 23.05.2014, 1/275	Гиндуллин Калбирт Насибович			
								Долевая собственность, № 02-04-05/006/2014-735 от 23.05.2014, 1/275	Гареева Алфина Гарифовна			

							Долевая собственность, № 02-04-05/006/2014-748 от 23.05.2014, 1/275	Шарипова Гульсина Мугалимовна		
							Долевая собственность, № 02-04-05/006/2014-748 от 23.05.2014, 1/275	Хамзин Ямил Салыхович		
							Долевая собственность, № 02-04-05/006/2014-748 от 23.05.2014, 1/275	Сарварова Фанира Калимудиновна		
							Долевая собственность, № 02-04-05/006/2014-748 от 23.05.2014, 1/275	Фазылова Фатыма Тимергалеевна		
							Долевая собственность, № 02-04-05/006/2014-735 от 23.05.2014, 1/275	Гиззова Рамзия Валеевна		
							Долевая собственность, № 02-04-05/006/2014-724 от 23.05.2014, 1/275	Гаскаров Рашит Шакирович		
							Долевая собственность, № 02-04-05/006/2014-724 от 23.05.2014, 1/275	Закирова Райда Амировна		
							Долевая собственность, № 02-04-05/006/2014-724 от 23.05.2014, 1/275	Ахметьянова Зувайра Фаткулбаяновна		
							Долевая собственность, № 02-04-05/006/2014-724 от 23.05.2014, 1/275	Ахметьянова Нагима Хаматшуровна		
							Долевая собственность, № 02-04-05/006/2014-724 от 23.05.2014, 1/275	Ахметьянова Гузель Имамудиновна		
							Долевая собственность, № 02-04-05/006/2014-724 от 23.05.2014, 1/275	Ибрагимов Рашит Нуринович		
							Долевая собственность, № 02-04-05/006/2014-748 от 23.05.2014, 1/275	Бакаев Флус Анварович		
							Долевая собственность, № 02-04-05/006/2014-748 от 23.05.2014, 1/275	Хамзина Асия Шариповна		
							Долевая собственность, № 02-04-05/006/2014-748 от 23.05.2014, 1/275	Ахметгалеева Зинан Султановна		
							Долевая собственность, № 02-04-05/006/2014-748 от 23.05.2014, 1/275	Шарипов Асхат Аслямович		
							Долевая собственность, № 02-04-05/006/2014-748 от 23.05.2014, 1/275	Фархутдинова Асия Камаловна		
							Долевая собственность, № 02-04-05/006/2014-748 от 23.05.2014, 1/275	Бакаев Ришат Рауфович		
							Долевая собственность, № 02-04-05/006/2014-735 от 23.05.2014, 1/275	Гареев Илдар Закиевич		
							Долевая собственность, № 02-04-05/006/2014-724 от 23.05.2014, 1/275	Ахметьянов Масгут Халимович		
							Долевая собственность, № 02-04-05/006/2014-724 от 23.05.2014, 1/275	Зарипова Фархизиян Нурдаuletовна		
							Долевая собственность, № 02-04-05/006/2014-735 от 23.05.2014, 1/275	Гиззов Руслан Ракибович		
							Долевая собственность, № 02-04-05/006/2014-748 от 23.05.2014, 1/275	Габдрафиков Фирдавис Нурияхметович		
							Долевая собственность, № 02-04-05/006/2014-724 от 23.05.2014, 1/275	Ахметьянов Фаварис Фанович		
							Долевая собственность, № 02-04-05/006/2014-969 от 29.05.2014, 1/275	Долин Дамир Насибудинович		
							Долевая собственность, № 02-04-05/006/2014-969 от 29.05.2014, 1/275	Халипова Ильмира Шамиловна		
							Долевая собственность, № 02-04-05/006/2014-969 от 29.05.2014, 1/275	Гиззова Лида Мисбаховна		
							Долевая собственность, № 02-04-05/006/2014-969 от 29.05.2014, 1/275	Минниханова Ануза Сулеймановна		
							Долевая собственность, № 02-04-05/006/2014-970 от 29.05.2014, 1/275	Баширов Даги Альмухаметович		
							Долевая собственность, № 02-04-05/006/2014-969 от 29.05.2014, 1/275	Минниханова Гульнара Хисматовна		
							Долевая собственность, № 02-04-05/006/2014-969 от 29.05.2014, 1/275	Ахметов Идият Гиниятович		
							Долевая собственность, № 02-04-05/006/2014-969 от 29.05.2014, 1/275	Кашапов Фаизар Кашапович		
							Долевая собственность, № 02-04-05/006/2014-969 от 29.05.2014, 1/275	Баширов Даги Альмухаметович		
							Долевая собственность, № 02-04-05/006/2014-969 от 29.05.2014, 1/275	Имаева Назира Нигаматовна		
							Долевая собственность, № 02-04-05/009/2014-063 от 30.05.2014, 1/275	Хасанова Фаиягуль Нарифовна		
							Долевая собственность, № 02-04-05/009/2014-063 от 30.05.2014, 1/275	Тимергалеев Халит Амерханович		
							Долевая собственность, № 02-04-05/009/2014-063 от 30.05.2014, 1/275	Тимергалеева Расула Динмухаметовна		
							Долевая собственность, № 02-04-05/009/2014-063 от 30.05.2014, 1/275	Баширова Фаузия Габдулловна		
							Долевая собственность, № 02-04-05/009/2014-063 от 30.05.2014, 1/275	Хабибуллина Бибиганнат Тухтатуллиновна		
							Долевая собственность, № 02-04-05/009/2014-063 от 30.05.2014, 1/275	Хасанов Тимерагит Гелемханович		
							Долевая собственность, № 02-04-05/009/2014-063 от 30.05.2014, 1/275	Мудлаянова Тагалима Нуртдиновна		
							Долевая собственность, № 02-04-05/009/2014-063 от 30.05.2014, 1/275	Салимянова Факия Махмутовна		
							Долевая собственность, № 02-04-05/009/2014-063 от 30.05.2014, 1/275	Фависханов Таврис Рахмиевич		
							Долевая собственность, № 02-04-05/009/2014-063 от 30.05.2014, 1/275	Шарипова Алия Фидановна		
							Долевая собственность, № 02-04-05/009/2014-063 от 30.05.2014, 1/275	Шарифуллина Масгуда Сантгалеевна		
							Долевая собственность, № 02-04-05/009/2014-063 от 30.05.2014, 1/275	Хаматдинова Флюза Сагмановна		

							Долевая собственность, № 02-04-05/009/2014-063 от 30.05.2014, 1/275	Хайруллин Анас Хакимович			
							Долевая собственность, № 02-04-05/009/2014-063 от 30.05.2014, 1/275	Халилов Наил Нурлыганович			
							Долевая собственность, № 02-04-05/009/2014-063 от 30.05.2014, 1/275	Фатихова Ануза Зияповна			
							Долевая собственность, № 02-04-05/009/2014-063 от 30.05.2014, 1/275	Хаматшипов Рафаэль Асгатович			
							Долевая собственность, № 02-04-05/009/2014-063 от 30.05.2014, 1/275	Саяпов Радис Рахмьянович			
							Долевая собственность, № 02-04-05/009/2014-063 от 30.05.2014, 1/275	Баширова Флорида Аваховна			
							Долевая собственность, № 02-04-05/009/2014-063 от 30.05.2014, 1/275	Халиуллина Муслима Хабибрияновна			
							Долевая собственность, № 02-04-05/009/2014-063 от 30.05.2014, 1/275	Басиров Эльмир Мубаркязнович			
							Долевая собственность, № 02-04-05/009/2014-063 от 30.05.2014, 1/275	Юсупов Ахият Ахметханович			
							Долевая собственность, № 02-04-05/009/2014-063 от 30.05.2014, 1/275	Шайхулова Занфира Ахьямовна			
							Долевая собственность, № 02-04-05/009/2014-063 от 30.05.2014, 1/275	Тимергалеев Газз Халитович			
							Долевая собственность, № 02-04-05/009/2014-063 от 30.05.2014, 1/275	Шайхулов Флор Шайхулович			
							Долевая собственность, № 02-04-05/009/2014-063 от 30.05.2014, 1/275	Фазлутдинова Фарид Шаймардановна			
							Долевая собственность, № 02-04-05/009/2014-063 от 30.05.2014, 1/275	Шаймерданкулов Довлетгелди			
							Долевая собственность, № 02-04-05/009/2014-063 от 30.05.2014, 1/275	Хусниязов Айдар Кагазлович			
							Долевая собственность, № 02-04-05/009/2014-063 от 30.05.2014, 1/275	Мудлаянов Расул Имамхатипович			
							Долевая собственность, № 02-04-05/009/2014-063 от 30.05.2014, 1/275	Юсупова Фина Аглымовна			
							Долевая собственность, № 02-04-05/009/2014-362 от 09.06.2014, 1/275	Арысланова Нурия Мхаматияновна			
							Долевая собственность, № 02-04-05/009/2014-362 от 09.06.2014, 1/275	Шарипов Марсель Ризович			
							Долевая собственность, № 02-04-05/009/2014-472 от 09.06.2014, 1/275	Шарипова Гузель Халитовна			
							Долевая собственность, № 02-04-05/009/2014-406 от 09.06.2014, 1/275	Тупшев Радмир Искандарович			
							Долевая собственность, № 02-04-05/009/2014-262 от 09.06.2014, 1/275	Козлов Николай Викторович			
							Долевая собственность, № 02-04-05/009/2014-406 от 09.06.2014, 1/275	Шайдуллина Разима Фахрулдиновна			
							Долевая собственность, № 02-04-05/009/2014-362 от 09.06.2014, 1/275	Шакиров Марат Руфатович			
							Долевая собственность, № 02-04-05/009/2014-362 от 09.06.2014, 1/275	Саяпова Татьяна Евгеньевна			
							Долевая собственность, № 02-04-05/009/2014-262 от 09.06.2014, 1/275	Лукманова Алфиза Ибрагимовна			
							Долевая собственность, № 02-04-05/009/2014-262 от 09.06.2014, 1/275	Галлямова Ридя Салыховна			
							Долевая собственность, № 02-04-05/009/2014-362 от 09.06.2014, 1/275	Закиров Альфрит Анасович			
							Долевая собственность, № 02-04-05/009/2014-406 от 09.06.2014, 1/275	Хабибуллина Раушания Мубаракьяновна			
							Долевая собственность, № 02-04-05/009/2014-362 от 09.06.2014, 1/275	Хасанов Фанзель Хасанович			
							Долевая собственность, № 02-04-05/009/2014-262 от 09.06.2014, 1/275	Манкеева Таслима Гатиятовна			
							Долевая собственность, № 02-04-05/009/2014-362 от 09.06.2014, 1/275	Галиев Радин Нагимович			
							Долевая собственность, № 02-04-05/009/2014-406 от 09.06.2014, 1/275	Басирова Зия Камаловна			
							Долевая собственность, № 02-04-05/009/2014-406 от 09.06.2014, 1/275	Фархутдинов Рамазан Авзахович			
							Долевая собственность, № 02-04-05/009/2014-362 от 09.06.2014, 1/275	Фархутдинов Илгам Асгатович			
							Долевая собственность, № 02-04-05/009/2014-362 от 09.06.2014, 1/275	Шакирова Райса Сулеймановна			
							Долевая собственность, № 02-04-05/009/2014-406 от 09.06.2014, 1/275	Хайдаров Радик Фашилович			
							Долевая собственность, № 02-04-05/009/2014-406 от 09.06.2014, 1/275	Фатихов Загир Мухаматгаитович			
							Долевая собственность, № 02-04-05/009/2014-262 от 09.06.2014, 1/275	Габдулсламова Мавлидина Валеевна			
							Долевая собственность, № 02-04-05/009/2014-262 от 09.06.2014, 1/275	Шарипов Фагим Фаизович			
							Долевая собственность, № 02-04-05/009/2014-406 от 09.06.2014, 1/275	Манкеев Марсель Шамилевич			
							Долевая собственность, № 02-04-05/009/2014-262 от 09.06.2014, 1/275	Шарипов Флорид Фагимович			
							Долевая собственность, № 02-04-05/009/2014-262 от 09.06.2014, 1/275	Галлямова Нилуфар Бердировна			
							Долевая собственность, № 02-04-05/009/2014-362 от 09.06.2014, 1/275	Хасанова Илфера Каффеевна			
							Долевая собственность, № 02-04-05/009/2014-406 от 09.06.2014, 1/275	Шарипова Фарид Кашаповна			

							Долевая собственность, № 02-04-05/009/2014-262 от 09.06.2014, 1/275	Гелдиева Рафия Аппаровна			
							Долевая собственность, № 02-04-05/009/2014-262 от 09.06.2014, 1/275	Лаякова Айгуль Рашитовна			
							Долевая собственность, № 02-04-05/009/2014-362 от 09.06.2014, 1/275	Муксинов Фаат Загитович			
							Долевая собственность, № 02-04-05/009/2014-362 от 09.06.2014, 1/275	Миненко Фанзиля Адгатовна			
							Долевая собственность, № 02-04-05/009/2014-406 от 09.06.2014, 1/275	Шайхетдинов Айрат Акрамович			
							Долевая собственность, № 02-04-05/009/2014-471 от 09.06.2014, 1/275	Шарипова Фаниля Хабибхановна			
							Долевая собственность, № 02-04-05/009/2014-406 от 09.06.2014, 1/275	Манкеев Виль Назипович			
							Долевая собственность, № 02-04-05/009/2014-262 от 09.06.2014, 1/275	Манкиев Рафис Гатиевич			
							Долевая собственность, № 02-04-05/009/2014-362 от 09.06.2014, 1/275	Минниханов Азамат Ревенерович			
							Долевая собственность, № 02-04-05/009/2014-362 от 09.06.2014, 1/275	Шарипова Рафида Фидалиловна			
							Долевая собственность, № 02-04-05/009/2014-362 от 09.06.2014, 1/275	Мусина Зила Магафуровна			
							Долевая собственность, № 02-04-05/009/2014-362 от 09.06.2014, 1/275	Файзрахманова Ануза Фаритовна			
							Долевая собственность, № 02-04-05/009/2014-362 от 09.06.2014, 1/275	Мустафина Фарид Нуриевна			
							Долевая собственность, № 02-04-05/009/2014-362 от 09.06.2014, 1/275	Бакаева Вария Гарифьяновна			
							Долевая собственность, № 02-04-05/009/2014-362 от 09.06.2014, 1/275	Гаскарова Лиля Ильясовна			
							Долевая собственность, № 02-04-05/009/2014-406 от 09.06.2014, 1/275	Галлямов Рустам Рафисович			
							Долевая собственность, № 02-04-05/009/2014-406 от 09.06.2014, 1/275	Шаймарданов Рамиль Князьмович			
							Долевая собственность, № 02-04-05/009/2014-406 от 09.06.2014, 1/275	Фатихова Маузида Фаритовна			
							Долевая собственность, № 02-04-05/009/2014-262 от 09.06.2014, 1/275	Шарипова Василия Фатхетдиновна			
							Долевая собственность, № 02-04-05/009/2014-406 от 09.06.2014, 1/275	Фархудинова Фаниля Равитовна			
							Долевая собственность, № 02-04-05/009/2014-262 от 09.06.2014, 1/275	Манкеева Фатима Маликовна			
							Долевая собственность, № 02-04-05/009/2014-406 от 09.06.2014, 1/275	Минниханов Айрат Ревенерович			
							Долевая собственность, № 02-04-05/009/2014-262 от 09.06.2014, 1/275	Манкиева Янгария Ахматхановна			
							Долевая собственность, № 02-04-05/009/2014-262 от 09.06.2014, 1/275	Калкаманов Рамиль Радикович			
							Долевая собственность, № 02-04-05/009/2014-262 от 09.06.2014, 1/275	Гильмутдинов Флос Ахнафович			
							Долевая собственность, № 02-04-05/009/2014-262 от 09.06.2014, 1/275	Калкаманова Гюзель Динафовна			
							Долевая собственность, № 02-04-05/009/2014-262 от 09.06.2014, 1/275	Галлямов Ризван Аглямович			
							Долевая собственность, № 02-04-05/009/2014-262 от 09.06.2014, 1/275	Манкиев Шамиль Бариевич			
							Долевая собственность, № 02-04-05/009/2014-262 от 09.06.2014, 1/275	Исмагилов Фан Агзамович			
							Долевая собственность, № 02-04-05/009/2014-262 от 09.06.2014, 1/275	Галлямова Елена Николаевна			
							Долевая собственность, № 02-04-05/009/2014-262 от 09.06.2014, 1/275	Гильмутдинова Зульфия Ханифовна			
							Долевая собственность, № 02-04-05/009/2014-262 от 09.06.2014, 1/275	Манкиев Райф Гатаевич			
							Долевая собственность, № 02-04-05/009/2014-262 от 09.06.2014, 1/275	Галлямова Нагира Нурдаuletовна			
							Долевая собственность, № 02-04-05/009/2014-262 от 09.06.2014, 1/275	Манкеева Ризид Ахметзагитовна			
							Долевая собственность, № 02-04-05/009/2014-262 от 09.06.2014, 1/275	Исмагилов Фаниль Агзамович			
							Долевая собственность, № 02-04-05/009/2014-362 от 09.06.2014, 1/275	Хабибуллин Ирек Исламгалиевич			
							Долевая собственность, № 02-04-05/009/2014-262 от 09.06.2014, 1/275	Манкеева Фануза Кашаповна			
							Долевая собственность, № 02-04-05/009/2014-362 от 09.06.2014, 1/275	Халиуллин Ильдар Фаритович			
							Долевая собственность, № 02-04-05/009/2014-362 от 09.06.2014, 1/275	Сангалеев Ришат Магзарович			
							Долевая собственность, № 02-04-05/009/2014-362 от 09.06.2014, 1/275	Мусин Наиль Венерович			
							Долевая собственность, № 02-04-05/009/2014-472 от 09.06.2014, 1/275	Баширова Ханифа Аубакировна			
							Долевая собственность, № 02-04-05/009/2014-362 от 09.06.2014, 1/275	Ахметзянов Фирдавис Рафисович			
							Долевая собственность, № 02-04-05/009/2014-406 от 09.06.2014, 1/275	Хамзин Айрат Ямлович			
							Долевая собственность, № 02-04-05/009/2014-262 от 09.06.2014, 1/275	Шарипова Гузалия Фаварисовна			
							Долевая собственность, № 02-04-05/009/2014-362 от 09.06.2014, 1/275	Шарипов Ильгам Хатипович			

							Долевая собственность, № 02-04-05/009/2014-406 от 09.06.2014, 1/275	Нугуманова Рузалия Сафуановна			
							Долевая собственность, № 02-04-05/009/2014-406 от 09.06.2014, 1/275	Галлямов Рафис Ахьямович			
							Долевая собственность, № 02-04-05/009/2014-262 от 09.06.2014, 1/275	Гараева Равия Суфияновна			
							Долевая собственность, № 02-04-05/009/2014-362 от 09.06.2014, 1/275	Яхина Василия Рашитовна			
							Долевая собственность, № 02-04-05/009/2014-406 от 09.06.2014, 1/275	Тупица Фильда Фишановна			
							Долевая собственность, № 02-04-05/009/2014-262 от 09.06.2014, 1/275	Шарипова Расия Исламовна			
							Долевая собственность, № 02-04-05/009/2014-406 от 09.06.2014, 1/275	Шавгараса Раузия Рафгатовна			
							Долевая собственность, № 02-04-05/009/2014-406 от 09.06.2014, 1/275	Хуснирова Рамиля Рифхатовна			
							Долевая собственность, № 02-04-05/009/2014-262 от 09.06.2014, 1/275	Гараева Рамиля Галиевна			
							Долевая собственность, № 02-04-05/009/2014-362 от 09.06.2014, 1/275	Шаймерданкулова Ильдусар Рафитовна			
							Долевая собственность, № 02-04-05/009/2014-406 от 09.06.2014, 1/275	Хайдарова Гульфия Асляховна			
							Долевая собственность, № 02-04-05/009/2014-406 от 09.06.2014, 1/275	Шавгарасев Курманали Абуович			
							Долевая собственность, № 02-04-05/009/2014-406 от 09.06.2014, 1/275	Нугуманов Маганави Фидаевич			
							Долевая собственность, № 02-04-05/009/2014-262 от 09.06.2014, 1/275	Баширова Альфина Фарраховна			
							Долевая собственность, № 02-04-05/009/2014-262 от 09.06.2014, 1/275	Гайнуллин Алгам			
							Долевая собственность, № 02-04-05/009/2014-262 от 09.06.2014, 1/275	Манкаева Зафירה Абузаровна			
							Долевая собственность, № 02-04-05/009/2014-362 от 09.06.2014, 1/275	Ахмедьянова Накия Фаритовна			
							Долевая собственность, № 02-04-05/009/2014-472 от 09.06.2014, 1/275	Хаматдинов Фануз Тимерьянович			
							Долевая собственность, № 02-04-05/009/2014-362 от 09.06.2014, 1/275	Исянгулова Мишсар Миншуровна			
							Долевая собственность, № 02-04-05/009/2014-406 от 09.06.2014, 1/275	Фархутдинов Фанис Раисович			
							Долевая собственность, № 02-04-05/009/2014-262 от 09.06.2014, 1/275	Исмагилова Хамдия Фатхеллемовна			
							Долевая собственность, № 02-04-05/009/2014-362 от 09.06.2014, 1/275	Хабибуллина Гульфия Зиявировна			
							Долевая собственность, № 02-04-05/009/2014-262 от 09.06.2014, 1/275	Шарипова Фаузия Габдрахмановна			
							Долевая собственность, № 02-04-05/009/2014-262 от 09.06.2014, 1/275	Манкеева Фануза Миндалетовна			
							Долевая собственность, № 02-04-05/009/2014-262 от 09.06.2014, 1/275	Манкаев Ринат Вагизович			
							Долевая собственность, № 02-04-05/009/2014-262 от 09.06.2014, 1/275	Галкутдинова Сабира Халиулдиновна			
							Долевая собственность, № 02-04-05/009/2014-362 от 09.06.2014, 1/275	Муртазин Габдельбарый Мавлявиевич			
							Долевая собственность, № 02-04-05/009/2014-406 от 09.06.2014, 1/275	Нугуманов Равис Фидаевич			
							Долевая собственность, № 02-04-05/009/2014-165 от 11.06.2014, 1/275	Саяпов Рим Рахимьянович			
							Долевая собственность, № 02-04-05/009/2014-165 от 11.06.2014, 1/275	Хаматдинова Лилия Салаватовна			
							Долевая собственность, № 02-04-05/009/2014-165 от 11.06.2014, 1/275	Хамидуллин Вадим Нагимьянович			
							Долевая собственность, № 02-04-05/009/2014-165 от 11.06.2014, 1/275	Фархитова Назаят Загитовна			
							Долевая собственность, № 02-04-05/009/2014-192 от 11.06.2014, 1/275	Шарипов Салават Хатипович			
							Долевая собственность, № 02-04-05/009/2014-192 от 11.06.2014, 1/275	Шарипов Глус			
							Долевая собственность, № 02-04-05/009/2014-165 от 11.06.2014, 1/275	Хамидуллина Зария Ахматгалеевна			
							Долевая собственность, № 02-04-05/009/2014-165 от 11.06.2014, 1/275	Хаматдинов Фанур Фанузович			
							Долевая собственность, № 02-04-05/009/2014-192 от 11.06.2014, 1/275	Шайхутдинова Карима Гаптрахмановна			
							Долевая собственность, № 02-04-05/009/2014-192 от 11.06.2014, 1/275	Шарипова Асия Рашитовна			
							Долевая собственность, № 02-04-05/009/2014-165 от 11.06.2014, 1/275	Фархтдинов Рафкат Гусманович			
							Долевая собственность, № 02-04-05/009/2014-165 от 11.06.2014, 1/275	Хакимова Разина Рахимьяновна			
							Долевая собственность, № 02-04-05/009/2014-165 от 11.06.2014, 1/275	Хубутдинов Рафил Васильевич			
							Долевая собственность, № 02-04-05/009/2014-165 от 11.06.2014, 1/275	Хакимов Маганави Хакимьянович			
							Долевая собственность, № 02-04-05/009/2014-165 от 11.06.2014, 1/275	Романова Сабил Гибдулловна			
							Долевая собственность, № 02-04-05/009/2014-192 от 11.06.2014, 1/275	Шайхутдинов Акрам Махиянович			
							Долевая собственность, № 02-04-05/009/2014-165 от 11.06.2014, 1/275	Субхангулов Малик Абдрахманович			

Долевая собственность, № 02-04-05/009/2014-165 от 11.06.2014, 1/275	Фатихов Тагир Загирович
Долевая собственность, № 02-04-05/009/2014-165 от 11.06.2014, 1/275	Хамидуллина Минесамгия Минияметовна
Долевая собственность, № 02-04-05/009/2014-165 от 11.06.2014, 1/275	Сафиуллина Мадина Ханафиевна
Долевая собственность, № 02-04-05/009/2014-165 от 11.06.2014, 1/275	Фархутдинов Ревенер Рафатович
Долевая собственность, № 02-04-05/009/2014-165 от 11.06.2014, 1/275	Сафиуллина Надалия Исхаковна
Долевая собственность, № 02-04-05/009/2014-165 от 11.06.2014, 1/275	Тимергазин Маганиви Габдрахманович
Долевая собственность, № 02-04-05/009/2014-165 от 11.06.2014, 1/275	Раянов Асгат Тимергазитович
Долевая собственность, № 02-04-05/009/2014-192 от 11.06.2014, 1/275	Шакиров Раис Руфатович
Долевая собственность, № 02-04-05/009/2014-193 от 11.06.2014, 1/275	Сафиуллин Илшат Аглетдинович
Долевая собственность, № 02-04-05/009/2014-192 от 11.06.2014, 1/275	Шайхетдинов Равис Акрамович
Долевая собственность, № 02-04-05/009/2014-165 от 11.06.2014, 1/275	Хаматшарипова Надежда Григорьевна
Долевая собственность, № 02-04-05/009/2014-165 от 11.06.2014, 1/275	Тупеева Фидагия Галеевна
Долевая собственность, № 02-04-05/009/2014-165 от 11.06.2014, 1/275	Нурмухаметова Фанназия Глимхановна
Долевая собственность, № 02-04-05/009/2014-165 от 11.06.2014, 1/275	Фархутдинова Разида Азватовна
Долевая собственность, № 02-04-05/009/2014-165 от 11.06.2014, 1/275	Салимьянова Халима Давлетгареевна
Долевая собственность, № 02-04-05/009/2014-165 от 11.06.2014, 1/275	Салимьянов Абузар Салимьянович
Долевая собственность, № 02-04-05/009/2014-192 от 11.06.2014, 1/275	Шайхетдинова Зиния Загитовна
Долевая собственность, № 02-04-05/009/2014-165 от 11.06.2014, 1/275	Салимьянова Абдия Губайдулдиновна
Долевая собственность, № 02-04-05/009/2014-192 от 11.06.2014, 1/275	Шарипов Риза Нурлыгазиевич
Долевая собственность, № 02-04-05/009/2014-165 от 11.06.2014, 1/275	Хаматшарипов Разиф Асгатович
Долевая собственность, № 02-04-05/009/2014-165 от 11.06.2014, 1/275	Салихьянова Тарзима Салимгареевна
Долевая собственность, № 02-04-05/009/2014-165 от 11.06.2014, 1/275	Тупеева Венера Фауиловна
Долевая собственность, № 02-04-05/014/2014-714 от 15.09.2014, 1/275	Зинова Раузия Фананиевна
Долевая собственность, № 02-04-05/016/2014-974 от 23.10.2014, 1/275	Шарипова Рафида Фидаиловна
Долевая собственность, № 02-04-05/018/2014-760 от 19.11.2014, 1/275	Галиев Радин Нагимович
Долевая собственность, № 02-04/105-04/205/006/2015-706/2 от 30.03.2015, 2/825	Яхин Динар Фанавиевич
Долевая собственность, № 02-04/105-04/305/001/2016-304/2 от 27.01.2016, 1/275	Ахматянова Нагима Хаматнуровна
Долевая собственность, № 02-04/105-04/305/001/2016-484/1 от 08.02.2016, 1/825	Ильясова Фаигуль Сабитовна
Долевая собственность, № 02-04/105-04/305/001/2016-483/2 от 08.02.2016, 1/825	Галиева Гульхя Сабитовна
Долевая собственность, № 02-04/105-04/305/001/2016-485/1 от 08.02.2016, 1/825	Туншев Фавадис Сабитович
Долевая собственность, № 02-04/105-04/371/001/2016-4003/3 от 09.02.2016, 2/275	Шарипова Зимфира Гадияновна
Долевая собственность, № 02-04/105-04/305/001/2016-996/2 от 04.03.2016, 1/275	Галлямов Ранис Равилович
Долевая собственность, № 02-04/105-04/305/001/2016-2752/2 от 29.04.2016, 1/275	Каримова Райля Хакимулловна
Долевая собственность, № 02-04/105-04/305/001/2016-4287/2 от 13.07.2016, 1/275	Галлямов Айбулат Ранисович
Долевая собственность, № 02-04/105-04/305/001/2016-5387/2 от 05.09.2016, 1/275	Сангалеев Ришат Магзарович
Долевая собственность, № 02-04/105-04/305/001/2016-7012/2 от 17.11.2016, 1/275	Тимерьянов Разиф Рафитович
Долевая собственность, № 02:22:000000:3587-02/105/2017-2 от 31.03.2017, 1/275	Муфазалова Рузидя Фановна
Долевая собственность, № 02:22:000000:3587-02/105/2017-4 от 02.05.2017, 1/275	Тупеева Венера Фауиловна
Долевая собственность, № 02:22:000000:3587-02/105/2017-6 от 25.07.2017, 1/275	Шакирова Таслима Закисевна
Долевая собственность, № 02:22:000000:3587-02/105/2017-7 от 04.10.2017, 1/275	Тимергазин Айдар Акрамович
Долевая собственность, № 02:22:000000:3587-02/105/2018-10 от 18.01.2018, 1/550	Ахматханов Гамбар Нагимович
Долевая собственность, № 02:22:000000:3587-02/123/2018-11 от 31.01.2018, 1/550	Баязитова Фауа Нагимовна
Долевая собственность, № 02:22:000000:3587-02/105/2018-13 от 12.07.2018, 1/275	Гареева Алфиза Зуфаровна
Долевая собственность, № 02:22:000000:3587-02/105/2018-14 от 19.12.2018, 1/275	Шагеева Рима Гильфановна
Долевая собственность, № 02:22:000000:3587-02/105/2019-25 от 02.04.2019, 1/275	Шакиров Марат Руфатович

								Долевая собственность, № 02:22:000000:3587-02/105/2019-38 от 17.09.2019, 1/275	Зарипов Мухаматназиф Хаматпурович				
								Долевая собственность, № 02:22:000000:3587-02/363/2020-52 от 08.07.2020, 1/275	Сафиуллина Мадина Ханафияевна				
								Долевая собственность, № 02:22:000000:3587-02/363/2021-57 от 29.01.2021, 1/550	Гаскаров Фагим Ахьямович				
								Долевая собственность, № 02:22:000000:3587-02/363/2021-60 от 29.01.2021, 1/550	Гимадрисламова Фина Ахьямова				
								Долевая собственность, № 02:22:000000:3587-02/363/2021-61 от 29.01.2021, 1/550	Гаскаров Фанил Ахьямович				
								Долевая собственность, № 02:22:000000:3587-02/363/2021-63 от 03.02.2021, 1/550	Рафикова Фагима Ахьямовна				
								Долевая собственность, № 02:22:000000:3587-02/363/2021-65 от 20.02.2021, 1/275	Хайруллин Талгат Хадимуллович				
								Долевая собственность, № 02:22:000000:3587-02/363/2021-66 от 26.02.2021, 1/550	Имаев Айнур Альбертович				
								Долевая собственность, № 02:22:000000:3587-02/363/2021-68 от 26.02.2021, 1/550	Имаева Назира Нигаматовна				
								Долевая собственность, № 02:22:000000:3587-02/363/2021-71 от 19.04.2021, 1/275	Фархудинова Зинаида Никитична				
								Долевая собственность, № 02:22:000000:3587-02/363/2021-74 от 21.05.2021, 1/275	Сарварова Альфия Шамильевна				
								Долевая собственность, № 02:22:000000:3587-02/363/2021-76 от 08.06.2021, 1/275	Гарданов Фоат Шайшарифович				
								Долевая собственность, № 02:22:000000:3587-02/363/2021-78 от 22.06.2021, 1/275	Хайдарова Надаля Фанильевна				
								Долевая собственность, № 02:22:000000:3587-02/363/2021-87 от 23.08.2021, 1/275	Кашапов Ансаф Кашфелбаянович				
								Долевая собственность, № 02:22:000000:3587-02/363/2021-90 от 26.08.2021, 1/275	Фатхутдинов Витер Маснаевич				
53	02:22:140201:8	02:22:140201:8:3У87	Земли сельскохозяйственного назначения	Для сельскохозяйственного производства	Земли промышленности, энергетики, транспорта, связи, радиовещания, телевидения, информатики, земли для обеспечения космической деятельности, земли обороны, безопасности и земли иного специального назначения	7.2 Автомобильный транспорт	установлено относительно ориентира, расположенного в границах участка. Почтовый адрес ориентира: Республика Башкортостан, р.н. Дюртюлинский, с/с. Учпилинский	-	-	4370	574830 +/- 6634	- Образование путем раздела исходного земельного участка; - Раздел земельного участка с сохранением земельного участка, раздел которого осуществлен в измененных границах	
54	02:22:140201	02:22:140201:3У89	НГС	-	Земли промышленности, энергетики, транспорта, связи, радиовещания, телевидения, информатики, земли для обеспечения космической деятельности, земли обороны, безопасности и земли иного специального назначения	7.2 Автомобильный транспорт	-	-	-	11307	-	- Образование из земель, находящихся в государственной или муниципальной собственности; В случае выявления исходного ЗУ: - Образование путем раздела исходного земельного участка; - Раздел земельного участка с сохранением земельного участка, раздел которого осуществлен в измененных границах	
55	02:22:140402	02:22:140402:3У90	НГС	-	Земли промышленности, энергетики, транспорта, связи, радиовещания, телевидения, информатики, земли для обеспечения космической деятельности, земли обороны, безопасности и земли иного специального назначения	7.2 Автомобильный транспорт	-	-	-	1979	-	- Образование из земель, находящихся в государственной или муниципальной собственности; В случае выявления исходного ЗУ: - Образование путем раздела исходного земельного участка; - Раздел земельного участка с сохранением земельного участка, раздел которого осуществлен в измененных границах	
56	02:22:140402:7	02:22:140402:7:3У92	Земли сельскохозяйственного назначения	Для сельскохозяйственного производства	Земли промышленности, энергетики, транспорта, связи, радиовещания, телевидения, информатики, земли для обеспечения космической деятельности, земли обороны, безопасности и земли иного специального назначения	7.2 Автомобильный транспорт	установлено относительно ориентира, расположенного в границах участка. Почтовый адрес ориентира: Республика Башкортостан, р.н. Дюртюлинский, с/с. Учпилинский	-	-	7219	270234	- Образование путем раздела исходного земельного участка; - Раздел земельного участка с сохранением земельного участка, раздел которого осуществлен в измененных границах	
57	02:22:000000:3754	02:22:000000:3754:3У93	Земли промышленности, энергетики, транспорта, связи, радиовещания, телевидения, информатики, земли для обеспечения космической деятельности, земли обороны, безопасности и земли иного специального назначения	Для размещения иных объектов промышленности, энергетики, транспорта, связи, радиовещания, телевидения, информатики, обеспечения космической деятельности, земли обороны, безопасности и иного специального назначения	Земли промышленности, энергетики, транспорта, связи, радиовещания, телевидения, информатики, земли для обеспечения космической деятельности, земли обороны, безопасности и земли иного специального назначения	7.2 Автомобильный транспорт	установлено относительно ориентира, расположенного в границах участка. Почтовый адрес ориентира: Республика Башкортостан, р.н. Дюртюлинский	-	-	5	5 +/- 4	- Образование путем раздела исходного земельного участка; - Раздел земельного участка с сохранением земельного участка, раздел которого осуществлен в измененных границах	

58	02:22:140101	02:22:140101:3Y96	НГС	-	Земли промышленности, энергетики, транспорта, связи, радиовещания, телевидения, информатики, земли для обеспечения космической деятельности, земли обороны, безопасности и земли иного специального назначения	7.2 Автомобильный транспорт	-	-	-	3647		- Образование из земель, находящихся в государственной или муниципальной собственности; - В случае выявления исходного ЗУ; - Образование путем раздела исходного земельного участка; - Раздел земельного участка с сохранением земельного участка, раздел которого осуществлен в измененных границах
59	02:22:140101/ 02:22:140402/ 02:22:000000	02:22:140101/ 02:22:140402/ 02:22:000000:3Y98	НГС	-	Земли промышленности, энергетики, транспорта, связи, радиовещания, телевидения, информатики, земли для обеспечения космической деятельности, земли обороны, безопасности и земли иного специального назначения	7.2 Автомобильный транспорт	-	-	-	1275		- Образование из земель, находящихся в государственной или муниципальной собственности; - В случае выявления исходного ЗУ; - Образование путем раздела исходного земельного участка; - Раздел земельного участка с сохранением земельного участка, раздел которого осуществлен в измененных границах
60	02:22:140101	02:22:140101:3Y100	НГС	-	Земли промышленности, энергетики, транспорта, связи, радиовещания, телевидения, информатики, земли для обеспечения космической деятельности, земли обороны, безопасности и земли иного специального назначения	7.2 Автомобильный транспорт	-	-	-	4587		- Образование из земель, находящихся в государственной или муниципальной собственности; - В случае выявления исходного ЗУ; - Образование путем раздела исходного земельного участка; - Раздел земельного участка с сохранением земельного участка, раздел которого осуществлен в измененных границах
61	02:22:140101:7	02:22:140101:7:3Y103	Земли сельскохозяйственного назначения	Для сельскохозяйственного производства	Земли промышленности, энергетики, транспорта, связи, радиовещания, телевидения, информатики, земли для обеспечения космической деятельности, земли обороны, безопасности и земли иного специального назначения	7.2 Автомобильный транспорт	установлено относительно ориентира, расположенного в границах участка. Почтовый адрес ориентира: Республика Башкортостан, р-н. Дюртюлинский, с/с. Учпилинский	-	-	766	73153	- Образование путем раздела исходного земельного участка; - Раздел земельного участка с сохранением земельного участка, раздел которого осуществлен в измененных границах
62	02:22:140101/ 02:22:150802/ 02:22:000000	02:22:140101/ 02:22:150802/ 02:22:000000:3Y105	НГС	-	Земли промышленности, энергетики, транспорта, связи, радиовещания, телевидения, информатики, земли для обеспечения космической деятельности, земли обороны, безопасности и земли иного специального назначения	7.2 Автомобильный транспорт	-	-	-	2184	-	- Образование из земель, находящихся в государственной или муниципальной собственности; - В случае выявления исходного ЗУ; - Образование путем раздела исходного земельного участка; - Раздел земельного участка с сохранением земельного участка, раздел которого осуществлен в измененных границах
63	02:22:150802:3	02:22:150802:3:3Y106 02:22:150802:3:3Y109	Земли сельскохозяйственного назначения	Для сельскохозяйственного производства	Земли промышленности, энергетики, транспорта, связи, радиовещания, телевидения, информатики, земли для обеспечения космической деятельности, земли обороны, безопасности и земли иного специального назначения	7.2 Автомобильный транспорт	установлено относительно ориентира, расположенного в границах участка. Почтовый адрес ориентира: Республика Башкортостан, Дюртюлинский р-н, с/с Учпилинский	-	-	1614 2160	654516	- Образование путем раздела исходного земельного участка; - Раздел земельного участка с сохранением земельного участка, раздел которого осуществлен в измененных границах
64	02:22:150802:6	02:22:150802:6:3Y107 02:22:150802:6:3Y110	Земли сельскохозяйственного назначения	Для сельскохозяйственного производства	Земли промышленности, энергетики, транспорта, связи, радиовещания, телевидения, информатики, земли для обеспечения космической деятельности, земли обороны, безопасности и земли иного специального назначения	7.2 Автомобильный транспорт	установлено относительно ориентира, расположенного в границах участка. Почтовый адрес ориентира: респ Башкортостан, Дюртюлинский р-н, с/с Учпилинский, в 2, 7 км на юго-запад от с.Казакларово	-	-	39740 96506	3189083 +/- 15626	- Образование путем раздела исходного земельного участка; - Раздел земельного участка с сохранением земельного участка, раздел которого осуществлен в измененных границах
65	02:22:150802:50	02:22:150802:50:3Y108	Земли сельскохозяйственного назначения	для размещения древесно-кустарниковой растительности, предназначенной для защиты земель от воздействия негативных (вредных) природных, антропогенных и техногенных явлений	Земли промышленности, энергетики, транспорта, связи, радиовещания, телевидения, информатики, земли для обеспечения космической деятельности, земли обороны, безопасности и земли иного специального назначения	7.2 Автомобильный транспорт	установлено относительно ориентира, расположенного за пределами участка. Ориентир населенный пункт. Участок находится примерно в 2000 м от ориентира по направлению на северо-восток. Почтовый адрес ориентира: Республика Башкортостан, Дюртюлинский р-н, с/с Учпилинский, д Зейлево	-	-	1473	9493 +/- 377	- Образование путем раздела исходного земельного участка; - Раздел земельного участка с сохранением земельного участка, раздел которого осуществлен в измененных границах

66	02:22:150802	02:22:150802:3У111	НГС	-	Земли промышленности, энергетики, транспорта, связи, радиовещания, телевидения, информатики, земли для обеспечения космической деятельности, земли обороны, безопасности и земли иного специального назначения	7.2 Автомобильный транспорт	-	-	-	3087	-	<ul style="list-style-type: none"> - Образование из земель, находящихся в государственной или муниципальной собственности; В случае выявления исходного ЗУ; - Образование путем раздела исходного земельного участка; - Раздел земельного участка с сохранением земельного участка, раздел которого осуществлен в измененных границах
67	02:22:150802-9	02:22:150802-9-3У112 02:22:150802-9-3У113 02:22:150802-9-3У114 02:22:150802-9-3У116 02:22:150802-9-3У119 02:22:150802-9-3У121	Земли сельскохозяйственного назначения	Для сельскохозяйственного производства	Земли промышленности, энергетики, транспорта, связи, радиовещания, телевидения, информатики, земли для обеспечения космической деятельности, земли обороны, безопасности и земли иного специального назначения	7.2 Автомобильный транспорт	установлено относительно ориентира, расположенного в границах участка. Почтовый адрес ориентира: Башкортостан респ, р-н Дюртюлинский, с/с Учпилинский	Долевая собственность, № 02-04-05/003/2011-446 от 29.03.2011, 1/67 Долевая собственность, № 02-04-05/003/2011-446 от 29.03.2011, 1/67 Долевая собственность, № 02-04-05/003/2011-446 от 29.03.2011, 1/67 Долевая собственность, № 02-04-05/003/2011-446 от 29.03.2011, 1/67 Долевая собственность, № 02-04-05/003/2011-446 от 29.03.2011, 1/67 Долевая собственность, № 02-04-05/003/2011-446 от 29.03.2011, 1/67 Долевая собственность, № 02-04-05/003/2011-446 от 29.03.2011, 1/67 Долевая собственность, № 02-04-05/003/2011-446 от 29.03.2011, 1/67 Долевая собственность, № 02-04-05/003/2011-446 от 29.03.2011, 1/67 Долевая собственность, № 02-04-05/003/2011-446 от 29.03.2011, 1/67 Долевая собственность, № 02-04-05/003/2011-446 от 29.03.2011, 1/67 Долевая собственность, № 02-04-05/003/2011-446 от 29.03.2011, 1/67 Долевая собственность, № 02-04-05/003/2011-446 от 29.03.2011, 1/67 Долевая собственность, № 02-04-05/003/2011-446 от 29.03.2011, 1/67 Долевая собственность, № 02-04-05/003/2011-446 от 29.03.2011, 1/67 Долевая собственность, № 02-04-05/003/2011-446 от 29.03.2011, 1/67 Долевая собственность, № 02-04-05/003/2011-446 от 29.03.2011, 1/67 Долевая собственность, № 02-04-05/003/2011-446 от 29.03.2011, 1/67 Долевая собственность, № 02-04-05/003/2011-446 от 29.03.2011, 1/67 Долевая собственность, № 02-04-05/003/2011-446 от 29.03.2011, 1/67 Долевая собственность, № 02-04-05/003/2011-446 от 29.03.2011, 1/67 Долевая собственность, № 02-04-05/003/2011-446 от 29.03.2011, 1/67 Долевая собственность, № 02-04-05/003/2011-446 от 29.03.2011, 1/67 Долевая собственность, № 02-04-05/003/2011-446 от 29.03.2011, 1/67 Долевая собственность, № 02-04-05/003/2011-446 от 29.03.2011, 1/67 Долевая собственность, № 02-04-05/003/2011-446 от 29.03.2011, 1/67 Долевая собственность, № 02-04-05/003/2011-446 от 29.03.2011, 1/67 Долевая собственность, № 02-04-05/003/2011-446 от 29.03.2011, 1/67 Долевая собственность, № 02-04-05/003/2011-446 от 29.03.2011, 1/67 Долевая собственность, № 02-04-05/003/2011-446 от 29.03.2011, 1/67 Долевая собственность, № 02-04-05/003/2011-446 от 29.03.2011, 1/67 Долевая собственность, № 02-04-05/003/2011-446 от 29.03.2011, 1/67 Долевая собственность, № 02-04-05/003/2011-446 от 29.03.2011, 1/67 Долевая собственность, № 02-04-05/003/2011-446 от 29.03.2011, 1/67 Долевая собственность, № 02-04-05/003/2011-446 от 29.03.2011, 1/67 Долевая собственность, № 02-04-05/003/2011-446 от 29.03.2011, 1/67 Долевая собственность, № 02-04-05/003/2011-446 от 29.03.2011, 1/67 Долевая собственность, № 02-04-05/003/2011-446 от 29.03.2011, 1/67 Долевая собственность, № 02-04-05/003/2011-446 от 29.03.2011, 1/67 Долевая собственность, № 02-04-05/003/2011-446 от 29.03.2011, 1/67 Долевая собственность, № 02-04-05/003/2011-446 от 29.03.2011, 1/67 Долевая собственность, № 02-04-05/003/2011-446 от 29.03.2011, 1/67 Долевая собственность, № 02-04-05/003/2011-446 от 29.03.2011, 1/67 Долевая собственность, № 02-04-05/003/2011-446 от 29.03.2011, 1/67 Долевая собственность, № 02-04-05/003/2011-446 от 29.03.2011, 1/67 Долевая собственность, № 02-04-05/003/2011-446 от 29.03.2011, 1/67 Долевая собственность, № 02-04-05/003/2011-446 от 29.03.2011, 1/67	Галиев Руфат Фанович Гильмутдинов Флор Файзылганович Ахияров Халил Мусавич Карпова Рида Риковна Хакимова Флора Набиевна Сулейманова Флора Шарифулдиновна Нурмухаметова Насима Ядадовна Ахматгалеева Изилья Аксановна Гильмутдинова Люция Ясанвиевна Сангова Фидагия Хаматьяновна Хамидуллина Дагина Сафиновна Мустафин Ринат Миронович Лулманов Рим Агьямович Мустафина Фируза Галиевна Галлявдинова Эльмира Аслямовна Миясарова Илюся Фагимовна Гареева Разилья Вакилевна Исламов Хабирьян Шайхелович Валиева Роза Ромазановна Тимергалеева Гульфия Раилловна Ахматгалеев Риф Салихьянович Якупова Зугра Давлетшиновна Аюпова Равилья Авхадиевна Зарипов Радис Шарифгалеевич Гайнетдинов Ханафи Гайнетдинович Ахметова Зульфия Султановна Сулейманова Римма Шарифовна Сайтова Зухра Раисовна Гайнетдинова Фариха Хамидуллиновна Каринов Фирдавие Абрамович Тимерханова Сария Амрийновна Гареева Миннеял Зайнулдиновна Набиев Забир Загитович Сулейманов Ахатзак Сулейманович Хакимова Гульсина Фатхулловна Тимергалеев Ильяр Рафикович Лулманова Саня Миннихановна Исламов Дание Хабирьянович Нурмухаметов Флюс Магзумович Исламова Адия Сафоновна	122266 11094 2341 4072 3641 24220	4059413 +/- 17629	<ul style="list-style-type: none"> - Образование путем раздела исходного земельного участка; - Раздел земельного участка с сохранением земельного участка, раздел которого осуществлен в измененных границах

								Долевая собственность, № 02-04-05/003/2011-446 от 29.03.2011, 1/67	Хамидуллин Ангам Хамидуллинович				
								Долевая собственность, № 02-04-05/003/2011-446 от 29.03.2011, 1/67	Галиевтдинова Саида Курбангалиевна				
								Долевая собственность, № 02-04-05/003/2011-446 от 29.03.2011, 1/67	Валиев Радим Рикович				
								Долевая собственность, № 02-04-05/003/2011-446 от 29.03.2011, 1/67	Тимерханов Равиль Тимерьянович				
								Долевая собственность, № 02-04-05/003/2011-446 от 29.03.2011, 1/67	Тимергалиев Рафит Тимергалиевич				
								Долевая собственность, № 02-04-05/003/2011-446 от 29.03.2011, 1/67	Гайнутдинова Разиба Суфияновна				
								Долевая собственность, № 02-04-05/003/2011-446 от 29.03.2011, 1/67	Давлетшин Мидхат Агзамович				
								Долевая собственность, № 02-04-05/003/2011-446 от 29.03.2011, 1/67	Семенов Иван Науумович				
								Долевая собственность, № 02-04-05/003/2011-446 от 29.03.2011, 1/67	Галиева Ляля Забировна				
								Долевая собственность, № 02-04-05/003/2011-446 от 29.03.2011, 1/67	Таммазов Алтаф Агзамович				
								Долевая собственность, № 02-04-05/003/2011-446 от 29.03.2011, 1/67	Миясарова Фаниса Фаритовна				
								Долевая собственность, № 02-04-05/003/2011-446 от 29.03.2011, 1/67	Ахметова Гульзагира Гимаевна				
								Долевая собственность, № 02-04-05/003/2011-446 от 29.03.2011, 1/67	Бадретдинова Нафиса Гибдуллоевна				
								Долевая собственность, № 02-04-05/003/2011-446 от 29.03.2011, 1/67	Давлетшина Рафина Зияфетдиновна				
								Долевая собственность, № 02-04-05/003/2011-446 от 29.03.2011, 1/67	Ситов Магруф Ситович				
								Долевая собственность, № 02-04-05/003/2011-446 от 29.03.2011, 1/67	Ахирова Рамила Магруфовна				
								Долевая собственность, № 02-04-05/003/2011-446 от 29.03.2011, 1/67	Гайнетдинова Роза Александровна				
								Долевая собственность, № 02-04-05/003/2011-446 от 29.03.2011, 1/67	Казыханова Губайда Ашрафовна				
								Долевая собственность, № 02-04-05/003/2011-446 от 29.03.2011, 1/67	Гареев Хатип Хакимьянович				
								Долевая собственность, № 02-04-05/003/2011-446 от 29.03.2011, 1/67	Ахметова Ляля Раисовна				
								Долевая собственность, № 02-04-05/003/2011-446 от 29.03.2011, 1/67	Тимирханова Нурикалал Гильметалиповна				
								Долевая собственность, № 02-04-05/019/2014-715 от 09.12.2014, 1/67	Файзрахманов Ваниль Идиятович				
								Долевая собственность, № 02-04/105-04/205/016/2015-383/3 от 03.11.2015, 2/67	Нурмухаметов Флюс Магзумович				
								Долевая собственность, № 02:22:150802:9-02/105/2019-2 от 07.08.2019, 1/67	Бадретдинова Нафиса Гибдуллоевна				
								Долевая собственность, № 02:22:150802:9-02/105/2020-4 от 04.06.2020, 1/67	Закиров Фидус Фагдатович				
								Долевая собственность, № 02:22:150802:9-02/363/2021-8 от 12.05.2021, 1/67	Закиров Фанис Фагдатович				
68	02:22:150802:17	02:22:150802:17:3У115	Земли сельскохозяйственного назначения	Для сельскохозяйственного производства	Земли промышленности, энергетики, транспорта, связи, радиовещания, телевидения, информатики, земли для обеспечения космической деятельности, земли обороны, безопасности и земли иного специального назначения	7.2 Автомобильный транспорт	установлено относительно ориентира, расположенного в границах участка. Почтовый адрес ориентира: Республика Башкортостан, Дюртюлинский р-н, с/с Уччилдинский	-	-	13712	767047	- Образование путем раздела исходного земельного участка; - Раздел земельного участка с сохранением земельного участка, раздел которого осуществлен в измененных границах	
69	02:22:150802	02:22:150802:3У117	НГС	-	Земли промышленности, энергетики, транспорта, связи, радиовещания, телевидения, информатики, земли для обеспечения космической деятельности, земли обороны, безопасности и земли иного специального назначения	7.2 Автомобильный транспорт	-	-	-	114	-	- Образование из земель, находящихся в государственной или муниципальной собственности; - В случае выявления исходного ЗУ; - Образование путем раздела исходного земельного участка; - Раздел земельного участка с сохранением земельного участка, раздел которого осуществлен в измененных границах	
70	02:22:150802:16	02:22:150802:16:3У118 02:22:150802:16:3У120 02:22:150802:16:3У122	Земли сельскохозяйственного назначения	Для сельскохозяйственного производства	Земли промышленности, энергетики, транспорта, связи, радиовещания, телевидения, информатики, земли для обеспечения космической деятельности, земли обороны, безопасности и земли иного специального назначения	7.2 Автомобильный транспорт	установлено относительно ориентира, расположенного в границах участка. Почтовый адрес ориентира: Республика Башкортостан, Дюртюлинский р-н, с/с Уччилдинский	-	-	6569 3222 13377	604262	- Образование путем раздела исходного земельного участка; - Раздел земельного участка с сохранением земельного участка, раздел которого осуществлен в измененных границах	

71	02:22:150802	02:22:150802:3У123	НГС		Земли промышленности, энергетики, транспорта, связи, радиовещания, телевидения, информатики, земли для обеспечения космической деятельности, земли обороны, безопасности и земли иного специального назначения	7.2 Автомобильный транспорт	-	-	-	112	-	-	-	Образование из земель, находящихся в государственной или муниципальной собственности; В случае выявления исходного земельного участка; - Раздел земельного участка с сохранением земельного участка, раздел которого осуществлен в измененных границах
72	02:22:010201	02:22:010201:3У125	НГС		Земли промышленности, энергетики, транспорта, связи, радиовещания, телевидения, информатики, земли для обеспечения космической деятельности, земли обороны, безопасности и земли иного специального назначения	7.2 Автомобильный транспорт	-	-	-	380				Образование из земель, находящихся в государственной или муниципальной собственности; В случае выявления исходного земельного участка; - Раздел земельного участка с сохранением земельного участка, раздел которого осуществлен в измененных границах
73	02:22:010201:7	02:22:010201:7:3У126 02:22:010201:7:3У127	Земли сельскохозяйственного назначения	Для сельскохозяйственного производства	Земли промышленности, энергетики, транспорта, связи, радиовещания, телевидения, информатики, земли для обеспечения космической деятельности, земли обороны, безопасности и земли иного специального назначения	7.2 Автомобильный транспорт	установлено относительно ориентира, расположенного в границах участка. Почтовый адрес ориентира: Республика Башкортостан, Дюртюлинский р-н, с/с Староянтузовский	-	-	1414 43486	2355818			Образование путем раздела исходного земельного участка; - Раздел земельного участка с сохранением земельного участка, раздел которого осуществлен в измененных границах
74	02:22:010201:25	02:22:010201:25:3У128 02:22:010201:25:3У130	Земли сельскохозяйственного назначения	Для сельскохозяйственного производства	Земли промышленности, энергетики, транспорта, связи, радиовещания, телевидения, информатики, земли для обеспечения космической деятельности, земли обороны, безопасности и земли иного специального назначения	7.2 Автомобильный транспорт	установлено относительно ориентира, расположенного в границах участка. Почтовый адрес ориентира: Башкортостан респ, р-н Дюртюлинский, с/с Староянтузовский	-	-	85 68730	174907			Образование путем раздела исходного земельного участка; - Раздел земельного участка с сохранением земельного участка, раздел которого осуществлен в измененных границах
75	02:22:010201:26	02:22:010201:26:3У129	Земли сельскохозяйственного назначения	Для сельскохозяйственного производства	Земли промышленности, энергетики, транспорта, связи, радиовещания, телевидения, информатики, земли для обеспечения космической деятельности, земли обороны, безопасности и земли иного специального назначения	7.2 Автомобильный транспорт	установлено относительно ориентира, расположенного в границах участка. Почтовый адрес ориентира: Башкортостан респ, р-н Дюртюлинский, с/с Староянтузовский	-	-	2823	180917			Образование путем раздела исходного земельного участка; - Раздел земельного участка с сохранением земельного участка, раздел которого осуществлен в измененных границах
76	02:22:010201:36	02:22:010201:36:3У131 02:22:010201:36:3У132 02:22:010201:36:3У136 02:22:010201:36:3У137 02:22:010201:36:3У138	Земли сельскохозяйственного назначения	Для сельскохозяйственного производства	Земли промышленности, энергетики, транспорта, связи, радиовещания, телевидения, информатики, земли для обеспечения космической деятельности, земли обороны, безопасности и земли иного специального назначения	7.2 Автомобильный транспорт	установлено относительно ориентира, расположенного в границах участка. Ориентир с. Байгильды. Участок находится примерно в 4 км от ориентира по направлению на юго-запад. Почтовый адрес ориентира: Башкортостан респ, р-н Дюртюлинский, с/с Староянтузовский	Собственность, № 02-04-05/001/2010-060 от 09.02.2010	Республика Башкортостан	3041 146674 137486 14961 12814	4232169 +/- 18001			Образование путем раздела исходного земельного участка; - Раздел земельного участка с сохранением земельного участка, раздел которого осуществлен в измененных границах
77	02:22:010201:24	02:22:010201:24:3У133 02:22:010201:24:3У134	Земли сельскохозяйственного назначения	Для сельскохозяйственного производства	Земли промышленности, энергетики, транспорта, связи, радиовещания, телевидения, информатики, земли для обеспечения космической деятельности, земли обороны, безопасности и земли иного специального назначения	7.2 Автомобильный транспорт	установлено относительно ориентира, расположенного в границах участка. Почтовый адрес ориентира: Башкортостан респ, р-н Дюртюлинский, с/с Староянтузовский	-	-	455 32459	210242			Образование путем раздела исходного земельного участка; - Раздел земельного участка с сохранением земельного участка, раздел которого осуществлен в измененных границах
78	02:22:010201:37	02:22:010201:37:3У135.1	Земли сельскохозяйственного назначения	для ведения личного подсобного хозяйства	Земли промышленности, энергетики, транспорта, связи, радиовещания, телевидения, информатики, земли для обеспечения космической деятельности, земли обороны, безопасности и земли иного специального назначения	7.2 Автомобильный транспорт	установлено относительно ориентира, расположенного за пределами участка. Ориентир населенный пункт. Участок находится примерно в 4,2 км от ориентира по направлению на юго-восток. Почтовый адрес ориентира: 452306 Республика Башкортостан, Дюртюлинский р-н, с/с Староянтузовский, с Байгильды	не зарегистрировано	данные о правообладателе отсутствуют	1301	1363 +/- 323			Образование путем раздела исходного земельного участка; - Раздел земельного участка с сохранением земельного участка, раздел которого осуществлен в измененных границах

	02:22:010201:37	02:22:010201:37:3У135.2	Земли сельскохозяйственного назначения	для ведения личного подсобного хозяйства	Земли промышленности, энергетики, транспорта, связи, радиовещания, телевидения, информатики, земли для обеспечения космической деятельности, земли обороны, безопасности и земли иного специального назначения	7.2 Автомобильный транспорт	установлено относительно ориентира, расположенного за пределами участка. Ориентир населенный пункт. Участок находится примерно в 4.2 км от ориентира по направлению на юго-восток. Почтовый адрес ориентира: 452306 Республика Башкортостан, Дюртюлинский р-н, с/с Староянтузовский, с Байтильды	не зарегистрировано	данные о правообладателе отсутствуют	62	1363 +/- 323	- Образование путем раздела исходного земельного участка; - Раздел земельного участка с сохранением земельного участка, раздел которого осуществлен в измененных границах <i>Примечание: процедура изъятия по решению суда или иным требованиям законодательства РФ</i>
79	02:22:010201	02:22:010201:3У139	НГС	-	Земли промышленности, энергетики, транспорта, связи, радиовещания, телевидения, информатики, земли для обеспечения космической деятельности, земли обороны, безопасности и земли иного специального назначения	7.2 Автомобильный транспорт	-	-	-	323		- Образование из земель, находящихся в государственной или муниципальной собственности; - В случае выявления исходного ЗУ; - Образование путем раздела исходного земельного участка; - Раздел земельного участка с сохранением земельного участка, раздел которого осуществлен в измененных границах
80	02:22:000000:3882	02:22:000000:3882:3У140 02:22:000000:3882:3У142 02:22:000000:3882:3У143 02:22:000000:3882:3У145 02:22:000000:3882:3У147	Земли сельскохозяйственного назначения	Для сельскохозяйственного производства	Земли промышленности, энергетики, транспорта, связи, радиовещания, телевидения, информатики, земли для обеспечения космической деятельности, земли обороны, безопасности и земли иного специального назначения	7.2 Автомобильный транспорт	установлено относительно ориентира, расположенного в границах участка. Почтовый адрес ориентира: Республика Башкортостан, р.н. Дюртюлинский, с/с. Староянтузовский	Долевая собственность, № 02-04/105-04/205/006/2015-890/1 от 06.04.2015, 1/191 Долевая собственность, № 02-04/105-04/205/006/2015-895/1 от 06.04.2015, 1/191 Долевая собственность, № 02-04/105-04/205/006/2015-897/1 от 06.04.2015, 1/191 Долевая собственность, № 02-04/105-04/205/006/2015-882/1 от 06.04.2015, 1/191 Долевая собственность, № 02-04/105-04/205/006/2015-901/1 от 06.04.2015, 1/191 Долевая собственность, № 02-04/105-04/205/006/2015-886/1 от 06.04.2015, 1/191 Долевая собственность, № 02-04/105-04/205/006/2015-884/1 от 06.04.2015, 1/191 Долевая собственность, № 02-04/105-04/205/006/2015-878/1 от 06.04.2015, 1/191 Долевая собственность, № 02-04/105-04/205/006/2015-899/1 от 06.04.2015, 1/191 Долевая собственность, № 02-04/105-04/205/006/2015-953/1 от 06.04.2015, 1/191 Долевая собственность, № 02-04/105-04/205/006/2015-959/1 от 06.04.2015, 1/191 Долевая собственность, № 02-04/105-04/205/006/2015-943/1 от 06.04.2015, 1/191 Долевая собственность, № 02-04/105-04/205/006/2015-947/1 от 06.04.2015, 1/191 Долевая собственность, № 02-04/105-04/205/006/2015-939/1 от 06.04.2015, 1/191 Долевая собственность, № 02-04/105-04/205/006/2015-945/1 от 06.04.2015, 1/191 Долевая собственность, № 02-04/105-04/205/006/2015-937/1 от 06.04.2015, 1/191 Долевая собственность, № 02-04/105-04/205/006/2015-950/1 от 06.04.2015, 1/191 Долевая собственность, № 02-04/105-04/205/006/2015-957/1 от 06.04.2015, 1/191 Долевая собственность, № 02-04/105-04/205/006/2015-941/1 от 06.04.2015, 1/191 Долевая собственность, № 02-04/105-04/205/006/2015-968/1 от 07.04.2015, 1/191 Долевая собственность, № 02-04/105-04/205/006/2015-982/1 от 07.04.2015, 1/191 Долевая собственность, № 02-04/105-04/205/006/2015-963/1 от 07.04.2015, 1/191 Долевая собственность, № 02-04/105-04/205/006/2015-961/1 от 07.04.2015, 1/191 Долевая собственность, № 02-04/105-04/205/006/2015-972/1 от 07.04.2015, 1/191 Долевая собственность, № 02-04/105-04/205/006/2015-974/1 от 07.04.2015, 1/191 Долевая собственность, № 02-04/105-04/205/006/2015-980/1 от 07.04.2015, 1/191 Долевая собственность, № 02-04/105-04/205/006/2015-970/1 от 07.04.2015, 1/191 Долевая собственность, № 02-04/105-04/205/006/2015-985/1 от 07.04.2015, 2/191 Долевая собственность, № 02-04/105-04/205/006/2015-998/1 от 07.04.2015, 1/191 Долевая собственность, № 02-04/105-04/205/007/2015-1/1 от 07.04.2015, 1/191 Долевая собственность, № 02-04/105-04/205/006/2015-995/1 от 07.04.2015, 1/191 Долевая собственность, № 02-04/105-04/205/007/2015-12/1 от 07.04.2015, 1/191	Асылбаева Анна Тимирьявна Асылбаев Алек Асылгареевич Адылшин Михаил Сергеевич Адылгареев Марат Сергеевич Атнабаев Константин Исакович Адылгареев Сергей Адылгареевич Адылгареева Маргарита Николаевна Адылшина Вера Маратовна Атнабаев Максим Константинович Башарова Вера Витаминовна Базитова Анжелика Васильевна Ахмадуллин Валерий Идиятович Багманов Альвирт Анварович Атыев Василий Алексеевич Ахмадуллина Васима Камалтдиновна Атнабаева Тая Ишмаевна Башаров Радик Сайфутдинович Ахмадуллина Динария Вазиховна Валишина Элиза Саньковна Гареева Екатерина Асылгареевна Валишина Вера Анатольевна Валишин Андрей Баирович Гаврилова Лена Янсыбаевна Гаврилов Витали Гаврилович Гареев Михаил Калеевич Валишин Владимир Ишляевич Гареева Лиза Сергеевна Гильмутдинов Шамиль Назитович Гильмутдинова Фаиза Имамхатиновна Гильмутдинова Эля Ангамовна Галеева Фания Яннатхановна	336 3263 233 56338 66152	12432228 +/- 30852	- Образование путем раздела исходного земельного участка; - Раздел земельного участка с сохранением земельного участка, раздел которого осуществлен в измененных границах

							Долевая собственность, № 02-04/105-04/205/007/2015-10/1 от 07.04.2015, 1/191	Галеев Фаил Миназович				
							Долевая собственность, № 02-04/105-04/205/007/2015-6/1 от 07.04.2015, 1/191	Гильмутдинов Рафис Назитович				
							Долевая собственность, № 02-04/105-04/205/006/2015-993/1 от 07.04.2015, 1/191	Галанова Полина Петровна				
							Долевая собственность, № 02-04/105-04/205/007/2015-8/1 от 07.04.2015, 1/191	Галутдинова Тагизля Гатаулдиновна				
							Долевая собственность, № 02-04/105-04/205/006/2015-991/1 от 07.04.2015, 1/191	Губаева Алина				
							Долевая собственность, № 02-04/105-04/205/007/2015-4/1 от 07.04.2015, 1/191	Гильмитдинов Забир Тавкимович				
							Долевая собственность, № 02-04/105-04/205/007/2015-78/1 от 09.04.2015, 1/191	Закирова Рашида Ягудиновна				
							Долевая собственность, № 02-04/105-04/205/007/2015-73/1 от 09.04.2015, 1/191	Закирьянов Рафис Шарифьянович				
							Долевая собственность, № 02-04/105-04/205/007/2015-67/1 от 09.04.2015, 1/191	Гирба Михаил Михайлович				
							Долевая собственность, № 02-04/105-04/205/007/2015-85/1 от 09.04.2015, 1/191	Ибаева Албика Ислабиевна				
							Долевая собственность, № 02-04/105-04/205/007/2015-69/1 от 09.04.2015, 1/191	Закирьянова Бибизяда Салимгареевна				
							Долевая собственность, № 02-04/105-04/205/007/2015-80/1 от 09.04.2015, 1/191	Закирова Фируза Хакимьяновна				
							Долевая собственность, № 02-04/105-04/205/007/2015-90/1 от 09.04.2015, 1/191	Ибаева Союз Саньковна				
							Долевая собственность, № 02-04/105-04/205/007/2015-71/1 от 09.04.2015, 1/191	Закирьянов Ринат Шарифьянович				
							Долевая собственность, № 02-04/105-04/205/007/2015-82/1 от 09.04.2015, 1/191	Идрисова Тагизля Ризовна				
							Долевая собственность, № 02-04/105-04/205/007/2015-76/1 от 09.04.2015, 1/191	Закирьянова Ирина Флосовна				
							Долевая собственность, № 02-04/105-04/205/007/2015-133/1 от 09.04.2015, 1/191	Ибрагимов Фануз Курбангалевич				
							Долевая собственность, № 02-04/105-04/205/007/2015-131/1 от 09.04.2015, 1/191	Ишмаева Наталья Левиноновна				
							Долевая собственность, № 02-04/105-04/205/007/2015-135/1 от 09.04.2015, 1/191	Ким Рашида Рафисовна				
							Долевая собственность, № 02-04/105-04/205/007/2015-139/1 от 09.04.2015, 1/191	Кангильдина Майсудо Ахмадиевна				
							Долевая собственность, № 02-04/105-04/205/007/2015-143/1 от 09.04.2015, 1/191	Кильбахтина Мария Сайфутдиновна				
							Долевая собственность, № 02-04/105-04/205/007/2015-137/1 от 09.04.2015, 1/191	Кангильдин Антон Иванович				
							Долевая собственность, № 02-04/105-04/205/007/2015-129/1 от 09.04.2015, 1/191	Ишмаев Олег Иванович				
							Долевая собственность, № 02-04/105-04/205/007/2015-127/1 от 09.04.2015, 1/191	Кансырова Таисия Акитаровна				
							Долевая собственность, № 02-04/105-04/205/007/2015-125/1 от 09.04.2015, 1/191	Исляев Андриян Исламгалиевич				
							Долевая собственность, № 02-04/105-04/205/007/2015-98/1 от 13.04.2015, 1/191	Исляева Зоя Гареевна				
							Долевая собственность, № 02-04/105-04/205/007/2015-102/1 от 13.04.2015, 1/191	Исляева Ирина Егоровна				
							Долевая собственность, № 02-04/105-04/205/007/2015-96/1 от 13.04.2015, 1/191	Искакова Ульяна Ивановна				
							Долевая собственность, № 02-04/105-04/205/007/2015-109/1 от 13.04.2015, 1/191	Ибаев Максим Иванович				
							Долевая собственность, № 02-04/105-04/205/007/2015-100/1 от 13.04.2015, 1/191	Идильбаева Миналче Сайсановна				
							Долевая собственность, № 02-04/105-04/205/007/2015-107/1 от 13.04.2015, 1/191	Искаков Анатолий Исляевич				
							Долевая собственность, № 02-04/105-04/205/007/2015-113/1 от 13.04.2015, 2/191	Исакова Окальче Ахтямовна				
							Долевая собственность, № 02-04/105-04/205/007/2015-115/1 от 13.04.2015, 1/191	Иляева Дарья Имановна				
							Долевая собственность, № 02-04/105-04/205/007/2015-117/1 от 13.04.2015, 1/191	Имаев Руслан Виталиевич				
							Долевая собственность, № 02-04/105-04/205/007/2015-104/1 от 13.04.2015, 1/191	Имаева Ольга Кансыровна				
							Долевая собственность, № 02-04/105-04/205/007/2015-123/1 от 13.04.2015, 1/191	Ишмаева Саиди Ишадлиновна				
							Долевая собственность, № 02-04/105-04/205/007/2015-111/1 от 13.04.2015, 1/191	Исаакова Валентина Исляевна				
							Долевая собственность, № 02-04/105-04/205/007/2015-47/1 от 13.04.2015, 1/191	Иляева Анжелика Юрьевна				
							Долевая собственность, № 02-04/105-04/205/007/2015-60/1 от 13.04.2015, 1/191	Гильмутдинова Илоса Фаилдовна				
							Долевая собственность, № 02-04/105-04/205/007/2015-49/1 от 13.04.2015, 1/191	Гирба Нина Борисовна				
							Долевая собственность, № 02-04/105-04/205/007/2015-58/1 от 13.04.2015, 1/191	Гильмутдинова Мунира Фарбатдиновна				
							Долевая собственность, № 02-04/105-04/205/007/2015-52/1 от 13.04.2015, 1/191	Губаева Наталья Макаровна				
							Долевая собственность, № 02-04/105-04/205/007/2015-54/1 от 13.04.2015, 1/191	Гильмутдинов Назит Хамматович				
							Долевая собственность, № 02-04/105-04/205/007/2015-45/1 от 13.04.2015, 1/191	Гильмутдинова Назиба Шайхудиновна				
							Долевая собственность, № 02-04/105-04/205/007/2015-56/1 от 13.04.2015, 1/191	Гималтдинова Лиллида Тимирхановна				
							Долевая собственность, № 02-04/105-04/205/007/2015-56/1 от 13.04.2015, 1/191	Губаев Станислав Алексеевич				

							Долевая собственность, № 02-04/105-04/205/007/2015-281/1 от 13.04.2015, 1/191	Рашитов Флор Фанавиевич		
							Долевая собственность, № 02-04/105-04/205/007/2015-283/1 от 13.04.2015, 1/191	Рашитова Назия Асляховна		
							Долевая собственность, № 02-04/105-04/205/007/2015-279/1 от 13.04.2015, 1/191	Парсаева Лиллиана Виталиевна		
							Долевая собственность, № 02-04/105-04/205/007/2015-236/1 от 13.04.2015, 1/191	Николаева Люся Никитична		
							Долевая собственность, № 02-04/105-04/205/007/2015-231/1 от 13.04.2015, 1/191	Манаева Меназ Калиевна		
							Долевая собственность, № 02-04/105-04/205/007/2015-229/1 от 13.04.2015, 1/191	Муратова Нина Искаковна		
							Долевая собственность, № 02-04/105-04/205/007/2015-273/1 от 13.04.2015, 1/191	Пазиева Мендий Юзиевна		
							Долевая собственность, № 02-04/105-04/205/007/2015-249/1 от 13.04.2015, 1/191	Нуртдинова Разида Кашфеевна		
							Долевая собственность, № 02-04/105-04/205/007/2015-276/1 от 13.04.2015, 1/191	Нуртдинов Рамис Ахматханович		
							Долевая собственность, № 02-04/105-04/205/007/2015-188/1 от 13.04.2015, 1/191	Парсаев Эдуард Васильевич		
							Долевая собственность, № 02-04/105-04/205/007/2015-198/1 от 13.04.2015, 1/191	Малаева Зоя Сергеевна		
							Долевая собственность, № 02-04/105-04/205/007/2015-190/1 от 13.04.2015, 1/191	Муратов Семен Файрузович		
							Долевая собственность, № 02-04/105-04/205/007/2015-196/1 от 13.04.2015, 1/191	Муратова Ирина Дмитриевна		
							Долевая собственность, № 02-04/105-04/205/007/2015-180/1 от 13.04.2015, 1/191	Муратов Сергей Семенович		
							Долевая собственность, № 02-04/105-04/205/007/2015-192/1 от 13.04.2015, 1/191	Кильбахтина Аля Абдулмановна		
							Долевая собственность, № 02-04/105-04/205/007/2015-194/1 от 13.04.2015, 1/191	Манаев Александр Иванович		
							Долевая собственность, № 02-04/105-04/205/007/2015-182/1 от 13.04.2015, 1/191	Манаева Марзиба Имаевна		
							Долевая собственность, № 02-04/105-04/205/007/2015-184/1 от 13.04.2015, 1/191	Кадиров Шакир Усманович		
							Долевая собственность, № 02-04/105-04/205/007/2015-186/1 от 13.04.2015, 1/191	Латинова Филарида Галеевна		
							Долевая собственность, № 02-04/105-04/205/007/2015-227/1 от 13.04.2015, 1/191	Латинова Ризана Раниховна		
							Долевая собственность, № 02-04/105-04/205/007/2015-218/1 от 13.04.2015, 1/191	Нуртдинов Рашит Нурлыгалимович		
							Долевая собственность, № 02-04/105-04/205/007/2015-225/1 от 13.04.2015, 1/191	Назмудинова Рафия Самигудиновна		
							Долевая собственность, № 02-04/105-04/205/007/2015-212/1 от 13.04.2015, 1/191	Нуртдинова Худлия Мирсатовна		
							Долевая собственность, № 02-04/105-04/205/007/2015-210/1 от 13.04.2015, 1/191	Николаева Лидия Таушиновна		
							Долевая собственность, № 02-04/105-04/205/007/2015-214/1 от 13.04.2015, 1/191	Николаева Мария Ибаевна		
							Долевая собственность, № 02-04/105-04/205/007/2015-216/1 от 13.04.2015, 1/191	Нуртдинова Альмира Ангамовна		
							Долевая собственность, № 02-04/105-04/205/007/2015-205/1 от 13.04.2015, 1/191	Нуртдинов Рагин Раисович		
							Долевая собственность, № 02-04/105-04/205/007/2015-207/1 от 13.04.2015, 1/191	Рашитова Нагия Зифтдиновна		
							Долевая собственность, № 02-04/105-04/205/007/2015-381/1 от 14.04.2015, 1/191	Русиева Рая Ивановна		
							Долевая собственность, № 02-04/105-04/205/007/2015-336/1 от 14.04.2015, 1/191	Халилов Виктор Каликаевич		
							Долевая собственность, № 02-04/105-04/205/007/2015-365/1 от 14.04.2015, 1/191	Сагдиева Оксмына Айдымировна		
							Долевая собственность, № 02-04/105-04/205/007/2015-358/1 от 14.04.2015, 1/191	Ханнанов Атгам Ханнанович		
							Долевая собственность, № 02-04/105-04/205/007/2015-350/1 от 14.04.2015, 1/191	Фазлудинов Разиф Ахматзиевич		
							Долевая собственность, № 02-04/105-04/205/007/2015-370/1 от 14.04.2015, 1/191	Фазлудинова Флида Ахматхановна		
							Долевая собственность, № 02-04/105-04/205/007/2015-344/1 от 14.04.2015, 1/191	Халиуллин Вадис Вазихович		
							Долевая собственность, № 02-04/105-04/205/007/2015-333/1 от 14.04.2015, 1/191	Тимиряшева Рима Иксановна		
							Долевая собственность, № 02-04/105-04/205/007/2015-367/1 от 14.04.2015, 1/191	Сагадиев Садрый Сагадиевич		
							Долевая собственность, № 02-04/105-04/205/007/2015-375/1 от 14.04.2015, 3/191	Хайртдинов Ранит Вакилович		
							Долевая собственность, № 02-04/105-04/205/007/2015-316/1 от 14.04.2015, 1/191	Халиуллина Сирена Вазиховна		
							Долевая собственность, № 02-04/105-04/205/007/2015-305/1 от 14.04.2015, 1/191	Саифуллин Ильсур Римович		
							Долевая собственность, № 02-04/105-04/205/007/2015-305/1 от 14.04.2015, 1/191	Салимьянов Финарис Флисович		
							Долевая собственность, № 02-04/105-04/205/007/2015-307/1 от 14.04.2015, 1/191	Салимьянов Рахимьян Махмутянович		
							Долевая собственность, № 02-04/105-04/205/007/2015-312/1 от 14.04.2015, 1/191	Салимьянов Данис Фанисович		
							Долевая собственность, № 02-04/105-04/205/007/2015-331/1 от 14.04.2015, 1/191	Салыхова Лелия Ахлямовна		
							Долевая собственность, № 02-04/105-04/205/007/2015-314/1 от 14.04.2015, 1/191	Сайфуллин Рим Саитмагдурович		

							Долевая собственность, № 02-04/105-04/205/007/2015-309/1 от 14.04.2015, 1/191	Салимянова Фагима Галимхановна		
							Долевая собственность, № 02-04/105-04/205/007/2015-330/1 от 14.04.2015, 1/191	Сайфуллина Лайсан Флитовна		
							Долевая собственность, № 02-04/105-04/205/007/2015-322/1 от 14.04.2015, 1/191	Сайфуллин Рашиф Римович		
							Долевая собственность, № 02-04/105-04/205/007/2015-318/1 от 14.04.2015, 1/191	Сайфуллин Разил Римович		
							Долевая собственность, № 02-04/105-04/205/007/2015-303/1 от 14.04.2015, 1/191	Салимянов Финдис Флисович		
							Долевая собственность, № 02-04/105-04/205/007/2015-269/1 от 14.04.2015, 1/191	Сахибгареев Раиф Гаскарович		
							Долевая собственность, № 02-04/105-04/205/007/2015-256/1 от 14.04.2015, 1/191	Семенов Георгий Гаврилович		
							Долевая собственность, № 02-04/105-04/205/007/2015-259/1 от 14.04.2015, 1/191	Семенова Эльвера Аркадьевна		
							Долевая собственность, № 02-04/105-04/205/007/2015-265/1 от 14.04.2015, 1/191	Ситдиков Азамат Арслангалеевич		
							Долевая собственность, № 02-04/105-04/205/007/2015-261/1 от 14.04.2015, 1/191	Салиев Илья Салиянович		
							Долевая собственность, № 02-04/105-04/205/007/2015-267/1 от 14.04.2015, 1/191	Сахибгареева Валентина Ивановна		
							Долевая собственность, № 02-04/105-04/205/007/2015-254/1 от 14.04.2015, 1/191	Саликаева Наталья Егоровна		
							Долевая собственность, № 02-04/105-04/205/007/2015-263/1 от 14.04.2015, 1/191	Салиева Ольга Павловна		
							Долевая собственность, № 02-04/105-04/205/007/2015-252/1 от 14.04.2015, 1/191	Сагадиев Олег Садрьевич		
							Долевая собственность, № 02-04/105-04/205/007/2015-395/1 от 15.04.2015, 1/191	Шакиров Забир Асляхович		
							Долевая собственность, № 02-04/105-04/205/007/2015-383/1 от 15.04.2015, 1/191	Шамратов Константин Павлович		
							Долевая собственность, № 02-04/105-04/205/007/2015-387/1 от 15.04.2015, 1/191	Шамратов Николай Павлович		
							Долевая собственность, № 02-04/105-04/205/007/2015-391/1 от 15.04.2015, 1/191	Шамратова Сабида Имайевна		
							Долевая собственность, № 02-04/105-04/205/007/2015-393/1 от 15.04.2015, 1/191	Шамратова Тая Баймурзиновна		
							Долевая собственность, № 02-04/105-04/205/007/2015-389/1 от 15.04.2015, 1/191	Шамратов Борис Самлеевич		
							Долевая собственность, № 02-04/105-04/205/007/2015-379/1 от 15.04.2015, 1/191	Шараев Анатолий Имаевич		
							Долевая собственность, № 02-04/105-04/205/007/2015-377/1 от 15.04.2015, 1/191	Чиглинец Павел Витальевич		
							Долевая собственность, № 02-04/105-04/205/007/2015-385/1 от 15.04.2015, 1/191	Шамратова Сальбика Александровна		
							Долевая собственность, № 02-04/105-04/205/007/2015-374/1 от 15.04.2015, 1/191	Халилова Ведеса Исляевна		
							Долевая собственность, № 02-04/105-04/205/007/2015-363/1 от 15.04.2015, 1/191	Сагадиева Ульяна Виталиевна		
							Долевая собственность, № 02-04/105-04/205/007/2015-345/1 от 15.04.2015, 1/191	Синагатов Хан Шакировна		
							Долевая собственность, № 02-04/105-04/205/007/2015-338/1 от 15.04.2015, 1/191	Салимянова Велария Афуловна		
							Долевая собственность, № 02-04/105-04/205/007/2015-347/1 от 15.04.2015, 1/191	Сабирова Майсура Сафиулловна		
							Долевая собственность, № 02-04/105-04/205/007/2015-341/1 от 15.04.2015, 1/191	Синагатов Фагит Ханафиевич		
							Долевая собственность, № 02-04/105-04/205/007/2015-359/1 от 15.04.2015, 1/191	Саликаева Елина Анатолиевна		
							Долевая собственность, № 02-04/105-04/205/007/2015-361/1 от 15.04.2015, 1/191	Сагадиев Василий Садрьевич		
							Долевая собственность, № 02-04/105-04/205/007/2015-355/1 от 15.04.2015, 1/191	Саликаева Алина Байрамовна		
							Долевая собственность, № 02-04/105-04/205/007/2015-353/1 от 15.04.2015, 1/191	Самлеева Ирина Виняминовна		
							Долевая собственность, № 02-04/105-04/205/007/2015-351/1 от 15.04.2015, 1/191	Сабирова Илуся Амриьяновна		
							Долевая собственность, № 02-04/105-04/205/007/2015-423/1 от 15.04.2015, 1/191	Якеева Людмила Баязовна		
							Долевая собственность, № 02-04/105-04/205/007/2015-426/1 от 15.04.2015, 1/191	Яныбаев Олег		
							Долевая собственность, № 02-04/105-04/205/007/2015-450/1 от 15.04.2015, 1/191	Шакирова Роза Суфияровна		
							Долевая собственность, № 02-04/105-04/205/007/2015-445/1 от 15.04.2015, 1/191	Зиятдинов Фаудат Фархазетдинович		
							Долевая собственность, № 02-04/105-04/205/007/2015-421/1 от 15.04.2015, 1/191	Янситава Жанна Ахмадияновна		
							Долевая собственность, № 02-04/105-04/205/007/2015-452/1 от 15.04.2015, 1/191	Ахмадуллин Юрис Шайхуллович		
							Долевая собственность, № 02-04/105-04/205/007/2015-438/1 от 15.04.2015, 1/191	Яныбаева Альмира Иксановна		
							Долевая собственность, № 02-04/105-04/205/007/2015-442/1 от 15.04.2015, 1/191	Адылшина Рита Тойкиевна		
							Долевая собственность, № 02-04/105-04/205/007/2015-448/1 от 15.04.2015, 1/191	Семенова Нина Ивановна		
							Долевая собственность, № 02-04/105-04/205/007/2015-431/1 от 15.04.2015, 1/191	Якеев Владислав Вениаминович		
							Долевая собственность, № 02-04/105-04/205/007/2015-401/1 от 15.04.2015, 1/191	Шайхутдинов Владик Фадахатович		

								Долевая собственность, № 02-04/105-04/205/007/2015-411/1 от 15.04.2015, 1/191	Шарипов Алик Загитович				
								Долевая собственность, № 02-04/105-04/205/007/2015-399/1 от 15.04.2015, 1/191	Шакиров Марат Асляхович				
								Долевая собственность, № 02-04/105-04/205/007/2015-413/1 от 15.04.2015, 1/191	Шамратова Нина Ивановна				
								Долевая собственность, № 02-04/105-04/205/007/2015-403/1 от 15.04.2015, 1/191	Шайхутдинова Лена Равиловна				
								Долевая собственность, № 02-04/105-04/205/007/2015-407/1 от 15.04.2015, 1/191	Шарипова Дамира Загитовна				
								Долевая собственность, № 02-04/105-04/205/007/2015-415/1 от 15.04.2015, 1/191	Шамратова Зинаида Амеесвна				
								Долевая собственность, № 02-04/105-04/205/007/2015-405/1 от 15.04.2015, 1/191	Шарафутдинов Рауфаль Сафуанович				
								Долевая собственность, № 02-04/105-04/205/007/2015-429/1 от 15.04.2015, 1/191	Янаева Анна Кучубаевна				
								Долевая собственность, № 02-04/105-04/205/007/2015-432/1 от 15.04.2015, 1/191	Мухамедиева Марьям Сулеймановна				
								Долевая собственность, № 02-04/105-04/205/007/2015-435/1 от 15.04.2015, 1/191	Салимьянова Фируза Нурдаuletовна				
								Долевая собственность, № 02-04/105-04/205/007/2015-439/1 от 15.04.2015, 1/191	Калева Елена Дмитриевна				
								Долевая собственность, № 02:22:000000:3882-02/105/2017-2 от 25.12.2017, 1/191	Адылшина Вера Маратовна				
								Долевая собственность, № 02:22:000000:3882-02/105/2018-4 от 08.06.2018, 1/191	Янситов Яков Ямитович				
								Долевая собственность, № 02:22:000000:3882-02/105/2018-6 от 15.10.2018, 1/382	Гималтдинова Разиля Рауфатовна				
								Долевая собственность, № 02:22:000000:3882-02/105/2018-7 от 30.10.2018, 1/382	Нуртдинов Илнур Рауфатович				
								Долевая собственность, № 02:22:000000:3882-02/105/2019-11 от 31.07.2019, 1/191	Салимьянова Люция Фазильяновна				
								Долевая собственность, № 02:22:000000:3882-02/105/2019-15 от 30.12.2019, 1/191	Валиши Денис Евгеньевич				
								Долевая собственность, № 02:22:000000:3882-02/363/2020-23 от 23.12.2020, 2/955	Гималтдинов Динислам Илнурович				
								Долевая собственность, № 02:22:000000:3882-02/363/2020-24 от 23.12.2020, 2/955	Гималтдинова Альбина Илнуровна				
								Долевая собственность, № 02:22:000000:3882-02/363/2020-25 от 23.12.2020, 2/955	Гималтдинов Вагиз Илнурович				
								Долевая собственность, № 02:22:000000:3882-02/363/2020-26 от 23.12.2020, 2/955	Гималтдинова Разиля Рауфатовна				
								Долевая собственность, № 02:22:000000:3882-02/363/2021-29 от 03.02.2021, 2/955	Гималтдинова Лидида Тимирхановна				
								Долевая собственность, № 02:22:000000:3882-02/363/2021-31 от 19.02.2021, 1/191	Шарипова Дамира Загитовна				
81	02:22:010201	02:22:010201:3Y141.1	НГС	-	Земли промышленности, энергетики, транспорта, связи, радиовещания, телевидения, информатики, земли для обеспечения космической деятельности, земли обороны, безопасности и земли иного специального назначения	7.2 Автомобильный транспорт	-	-	-	1059	-	-	- Образование из земель, находящихся в государственной или муниципальной собственности; - В случае выявления исходного ЗУ: - Образование путем раздела исходного земельного участка; - Раздел земельного участка с сохранением земельного участка, раздел которого осуществлен в измененных границах
82	02:22:010201	02:22:010201:3Y141.2	НГС	-	Земли промышленности, энергетики, транспорта, связи, радиовещания, телевидения, информатики, земли для обеспечения космической деятельности, земли обороны, безопасности и земли иного специального назначения	7.2 Автомобильный транспорт	-	-	-	2	-	-	- Образование из земель, находящихся в государственной или муниципальной собственности; - В случае выявления исходного ЗУ: - Образование путем раздела исходного земельного участка; - Раздел земельного участка с сохранением земельного участка, раздел которого осуществлен в измененных границах
83	02:22:010201:22	02:22:010201:22:3Y144 02:22:010201:22:3Y146	Земли сельскохозяйственного назначения	Для сельскохозяйственного производства	Земли промышленности, энергетики, транспорта, связи, радиовещания, телевидения, информатики, земли для обеспечения космической деятельности, земли обороны, безопасности и земли иного специального назначения	7.2 Автомобильный транспорт	установлено относительно ориентира, расположенного в границах участка. Почтовый адрес ориентира: Башкортостан респ, р-н Дюртюлинский, с/с Старорузюзовский	-	-	323 4080	1122224	-	- Образование путем раздела исходного земельного участка; - Раздел земельного участка с сохранением земельного участка, раздел которого осуществлен в измененных границах
84	02:22:010201	02:22:010201:3Y551	НГС	-	Земли промышленности, энергетики, транспорта, связи, радиовещания, телевидения, информатики, земли для обеспечения космической деятельности, земли обороны, безопасности и земли иного специального назначения	7.2 Автомобильный транспорт	-	-	-	18	-	-	- Образование из земель, находящихся в государственной или муниципальной собственности; - В случае выявления исходного ЗУ: - Образование путем раздела исходного земельного участка; - Раздел земельного участка с сохранением земельного участка, раздел которого осуществлен в измененных границах

85	02:22:150601:11	02:22:150601:11:3У148 02:22:150601:11:3У149	Земли сельскохозяйственного назначения	Для сельскохозяйственного производства	Земли промышленности, энергетики, транспорта, связи, радиовещания, телевидения, информатики, земли для обеспечения космической деятельности, земли обороны, безопасности и земли иного специального назначения	7.2 Автомобильный транспорт	установлено относительно ориентира, расположенного в границах участка. Почтовый адрес ориентира: Башкортостан респ, р-н Дюртюлинский, с/с Учпилинский	-	-	2423 3746	189719	- Образование путем раздела исходного земельного участка; - Раздел земельного участка с сохранением земельного участка, раздел которого осуществлен в измененных границах
86	02:22:150601:9	02:22:150601:9/ 02:22:000000:4165:3У150	Земли сельскохозяйственного назначения	Для сельскохозяйственного производства	Земли промышленности, энергетики, транспорта, связи, радиовещания, телевидения, информатики, земли для обеспечения космической деятельности, земли обороны, безопасности и земли иного специального назначения	7.2 Автомобильный транспорт	установлено относительно ориентира, расположенного в границах участка. Почтовый адрес ориентира: Башкортостан респ, р-н Дюртюлинский, с/с Учпилинский	-	-	111364	2359488	- Образование путем раздела исходного земельного участка; - Раздел земельного участка с сохранением земельного участка, раздел которого осуществлен в измененных границах
	02:22:000000:4165		Земли сельскохозяйственного назначения	Для сельскохозяйственного производства			установлено относительно ориентира, расположенного в границах участка. Почтовый адрес ориентира: 452309 Республика Башкортостан, Дюртюлинский р-н, с/с Учпилинский					
87	02:22:150301:4	02:22:150301:4/ 02:22:000000:4165:3У151	Земли сельскохозяйственного назначения	Для сельскохозяйственного производства	Земли промышленности, энергетики, транспорта, связи, радиовещания, телевидения, информатики, земли для обеспечения космической деятельности, земли обороны, безопасности и земли иного специального назначения	7.2 Автомобильный транспорт	установлено относительно ориентира, расположенного в границах участка. Почтовый адрес ориентира: Башкортостан респ, р-н Дюртюлинский, с/с Учпилинский	-	-	69527	474886	- Образование путем раздела исходного земельного участка; - Раздел земельного участка с сохранением земельного участка, раздел которого осуществлен в измененных границах
	02:22:000000:4165		Земли сельскохозяйственного назначения	Для сельскохозяйственного производства			установлено относительно ориентира, расположенного в границах участка. Почтовый адрес ориентира: 452309 Республика Башкортостан, Дюртюлинский р-н, с/с Учпилинский					
88	02:22:150601	02:22:150601:3У152	НГС	-	Земли промышленности, энергетики, транспорта, связи, радиовещания, телевидения, информатики, земли для обеспечения космической деятельности, земли обороны, безопасности и земли иного специального назначения	7.2 Автомобильный транспорт	-	-	-	492	- Образование из земель, находящихся в государственной или муниципальной собственности; В случае выявления исходного ЗУ; - Образование путем раздела исходного земельного участка; - Раздел земельного участка с сохранением земельного участка, раздел которого осуществлен в измененных границах	
89	02:22:000000:3993	02:22:000000:3993:3У153	Земли сельскохозяйственного назначения	для размещения древесно-кустарниковой растительности, предназначенной для защиты земель от воздействия негативных (вредных) природных, антропогенных и техногенных явлений	Земли промышленности, энергетики, транспорта, связи, радиовещания, телевидения, информатики, земли для обеспечения космической деятельности, земли обороны, безопасности и земли иного специального назначения	7.2 Автомобильный транспорт	установлено относительно ориентира, расположенного в границах участка. Ориентир д.Киргизки. Участок находится примерно в от ориентира по направлению на северо-восток от ориентира. Участок находится примерно в 100 м, по направлению на северо-восток от ориентира. Почтовый адрес ориентира: Республика башкортостан, Дюртюлинский район, Учпилинский сельсовет, д.Киргизки, 100 м на северо-восток	-	-	1745	14023 +/- 1036	- Образование путем раздела исходного земельного участка; - Раздел земельного участка с сохранением земельного участка, раздел которого осуществлен в измененных границах
90	02:22:150601	02:22:150601:3У154	НГС	-	Земли промышленности, энергетики, транспорта, связи, радиовещания, телевидения, информатики, земли для обеспечения космической деятельности, земли обороны, безопасности и земли иного специального назначения	7.2 Автомобильный транспорт	-	-	-	4094	- Образование из земель, находящихся в государственной или муниципальной собственности; В случае выявления исходного ЗУ; - Образование путем раздела исходного земельного участка; - Раздел земельного участка с сохранением земельного участка, раздел которого осуществлен в измененных границах	

99	02:22:150201:4	02:22:150201:4:3У165	Земли сельскохозяйственного назначения	Для сельскохозяйственного производства	Земли промышленности, энергетики, транспорта, связи, радиовещания, телевидения, информатики, земли для обеспечения космической деятельности, земли обороны, безопасности и земли иного специального назначения	7.2 Автомобильный транспорт	установлено относительно ориентира, расположенного в границах участка. Почтовый адрес ориентира: Башкортостан респ, р-н Дюртюлинский, с/с Учпилинский	-	-	55850	2043109	- Образование путем раздела исходного земельного участка; - Раздел земельного участка с сохранением земельного участка, раздел которого осуществлен в измененных границах
100	02:22:150201/ 02:22:150502/ 02:22:000000	02:22:150201/ 02:22:150502/ 02:22:000000:3У167	НГС	-	Земли промышленности, энергетики, транспорта, связи, радиовещания, телевидения, информатики, земли для обеспечения космической деятельности, земли обороны, безопасности и земли иного специального назначения	7.2 Автомобильный транспорт	-	-	-	1731	-	- Образование из земель, находящихся в государственной или муниципальной собственности; В случае выявления исходного ЗУ: - Образование путем раздела исходного земельного участка; - Раздел земельного участка с сохранением земельного участка, раздел которого осуществлен в измененных границах
101	02:22:150502:1	02:22:150502:1:3У168	Земли сельскохозяйственного назначения	Для сельскохозяйственного производства	Земли промышленности, энергетики, транспорта, связи, радиовещания, телевидения, информатики, земли для обеспечения космической деятельности, земли обороны, безопасности и земли иного специального назначения	7.2 Автомобильный транспорт	установлено относительно ориентира, расположенного в границах участка. Почтовый адрес ориентира: Башкортостан респ, р-н Дюртюлинский, с/с Учпилинский	-	-	108137	1215923	- Образование путем раздела исходного земельного участка; - Раздел земельного участка с сохранением земельного участка, раздел которого осуществлен в измененных границах
102	02:22:150502:14	02:22:150502:14:3У169	Земли сельскохозяйственного назначения	Для сельскохозяйственного производства	Земли промышленности, энергетики, транспорта, связи, радиовещания, телевидения, информатики, земли для обеспечения космической деятельности, земли обороны, безопасности и земли иного специального назначения	7.2 Автомобильный транспорт	установлено относительно ориентира, расположенного в границах участка. Почтовый адрес ориентира: Республика Башкортостан, Дюртюлинский р-н, с/с Учпилинский	-	-	12513	798563	- Образование путем раздела исходного земельного участка; - Раздел земельного участка с сохранением земельного участка, раздел которого осуществлен в измененных границах
103	02:22:150502	02:22:150502:3У170	НГС	-	Земли промышленности, энергетики, транспорта, связи, радиовещания, телевидения, информатики, земли для обеспечения космической деятельности, земли обороны, безопасности и земли иного специального назначения	7.2 Автомобильный транспорт	-	-	-	1151	-	- Образование из земель, находящихся в государственной или муниципальной собственности; В случае выявления исходного ЗУ: - Образование путем раздела исходного земельного участка; - Раздел земельного участка с сохранением земельного участка, раздел которого осуществлен в измененных границах
104	02:22:000000:205 (отсутствует координатное описание границ в ЕГРН)	02:22:000000:205:3У553	Земли лесного фонда*	Для ведения лесного хозяйства	Земли промышленности, энергетики, транспорта, связи, радиовещания, телевидения, информатики, земли для обеспечения космической деятельности, земли обороны, безопасности	7.2 Автомобильный транспорт	Республика Башкортостан, р-н Дюртюлинский, Дюртюлинское лесничество	1) Собственность, № 02-01/01-2/2004-107 от 05.04.2004г) 2) Аренда (в том числе, субаренда), с 07.05.2014 до 06.05.2063, Гильметдинов Ильфир Рифович 3) Безвозмездное срочное пользование, с 01.08.2014 по 31.07.2063, Бахтигареева Ляйсан Науфовна 4) Аренда с 08.02.2010 по 04.02.2059, Общество с ограниченной ответственностью "Газпромтрансгаз Уфа" 5) Аренда с 11.08.2010 по 10.08.2059, Фахразов Ривкат Зайнуллаевич 6) Аренда : с 28.11.2014 по 27.11.2063, Ильясов Динар Дамирович 7) Аренда с 14.09.2016 по 07.09.2059, Давлетов Ильдар Ильдусович 8) Аренда с 25.11.2013 по 24.11.2062, Нагимов Мирят Тимерханович 9) Аренда с 01.12.2011 по 30.11.2060, Закиев Масабих Ханафинович 10) Аренда, с 16.06.2011 по 31.12.2016, Публичное акционерное общество "Акционерная нефтяная Компания" Башнефть" 11) Аренда с 16.06.2011 по 31.12.201, Публичное акционерное общество "Акционерная нефтяная	Российская Федерация	6	294 469 561	- Образование путем раздела исходного земельного участка; - Раздел земельного участка с сохранением земельного участка, раздел которого осуществлен в измененных границах *согласно приказу Рослесхоза в границах лесничества Примечание: Капительное уч. лесничество

					и земли иного специального назначения			Компания "Башнефть" 12) Аренда с 01.12.2011 по 30.11.2060, Нурыяганов Ильгиз Изгарович 13) Аренда с 28.11.2014 до 27.11.2063, Фазылев Рафис Мухутдинович 14) Аренда с с 25.11.2013 по 24.11.2062, Тазеев Эдуард Алексеевич 15) Аренда с 23.03.2020 по 22.03.2069, Общество с ограниченной ответственностью "Регион-Лес" 16) Аренда с 11.02.2014 до 10.02.2063, Нугманов Ренат Мухаматович 17) Аренда с 23.06.2011 по 31.12.2016, Публичное акционерное общество "Акционерная нефтяная Компания "Башнефть" 18) Аренда с 12.09.2014 ограничение прав и обременение объекта недвижимости на 49 лет, Общество с ограниченной ответственностью "Уфимский фанерный комбинат"			Дюртюлинское лесничество Лесной квартал: 14 Лесотаксационный выдел: 17	
105	02:22:150502:5		Земли лесного фонда*	Для ведения лесного хозяйства		7.2 Автомобильный транспорт	установлено относительно ориентира, расположенного в границах участка. Почтовый адрес ориентира: Республика Башкортостан, р-н Дюртюлинский, Дюртюлинское лесничество, Ангазякское, Дюртюлинское, Кангышское участковые лесничества	с 07.05.2014 до 06.05.2063	Российская Федерация	18451529		
	02:22:000000:205 (отсутствует координатное описание границ в ЕГРН)	02:22:150502:5/ 02:22:000000:205:3У171	Земли лесного фонда*	Для ведения лесного хозяйства	Земли промышленности, энергетики, транспорта, связи, радиовещания, телевидения, информатики, земли для обеспечения космической деятельности, земли обороны, безопасности и земли иного специального назначения		установлено относительно ориентира, расположенного в границах участка. Почтовый адрес ориентира: Республика Башкортостан, р-н Дюртюлинский, Дюртюлинское лесничество, Ангазякское, Дюртюлинское, Кангышское участковые лесничества	1) Собственность, № 02-01/01-2/2004-107 от 05.04.20041) 2) Аренда (в том числе, субаренда), с 07.05.2014 до 06.05.2063, Гильметдинов Ильфир Рифович 3) Безвозмездное срочное пользование, с 01.08.2014 по 31.07.2063, Бахтигареева Ляйсан Науфова 4) Аренда с 08.02.2010 по 04.02.2059, Общество с ограниченной ответственностью "Газпромтрансгаз Уфа" 5) Аренда с 11.08.2010 по 10.08.2059, Фахразов Ривкат Зайнуллович 6) Аренда : с 28.11.2014 по 27.11.2063, Ильясов Динар Дамирович 7) Аренда с 14.09.2016 по 07.09.2059, Давлетов Ильдар Ильдусович 8) Аренда с 25.11.2013 по 24.11.2062, Нагимов Мират Тимерхафирович 9) Аренда с 01.12.2011 по 30.11.2060, Закиев Масабах Хапафиевич 10) Аренда, с 16.06.2011 по 31.12.2016, Публичное акционерное общество "Акционерная нефтяная Компания "Башнефть" 11) Аренда с 16.06.2011 по 31.12.2016, Публичное акционерное общество "Акционерная нефтяная Компания "Башнефть" 12) Аренда с 01.12.2011 по 30.11.2060, Нурыяганов Ильгиз Изгарович 13) Аренда с 28.11.2014 до 27.11.2063, Фазылев Рафис Мухутдинович 14) Аренда с с 25.11.2013 по 24.11.2062, Тазеев Эдуард Алексеевич 15) Аренда с 23.03.2020 по 22.03.2069, Общество с ограниченной ответственностью "Регион-Лес" 16) Аренда с 11.02.2014 до 10.02.2063, Нугманов Ренат Мухаматович 17) Аренда с 23.06.2011 по 31.12.2016, Публичное акционерное общество "Акционерная нефтяная Компания "Башнефть" 18) Аренда с 12.09.2014 ограничение прав и обременение объекта недвижимости на 49 лет, Общество с ограниченной ответственностью "Уфимский	179876	Российская Федерация	294 469 561	- Образование путем раздела исходного земельного участка; - Раздел земельного участка с сохранением земельного участка, раздел которого осуществлен в измененных границах *согласно приказу Рослесхоза в границах лесничества Примечание: Кангышское уч. лесничество Дюртюлинское лесничество - Лесной квартал: 14 Лесотаксационный выдел: 6,7, 9,10,11,15,16,17,23,24 - Лесной квартал: 8 Лесотаксационный выдел: 4,7,8,9,15,16
106	02:17:061002:1	02:17:061002:1:3У173 02:17:061002:1:3У175 02:17:061002:1:3У178 02:17:061002:1:3У170	Земли сельскохозяйственного назначения	Для сельскохозяйственного производства	Земли промышленности, энергетики, транспорта, связи, радиовещания, телевидения, информатики, земли для обеспечения космической деятельности, земли обороны, безопасности и земли иного специального назначения	7.2 Автомобильный транспорт	установлено относительно ориентира, расположенного в границах участка. Ориентир Границы участка совпадают с границами кадастрового квартала. Почтовый адрес ориентира: Республика Башкортостан, Буравский р-н, с/с Востречовский	-	-	2169 581 770 40	18451529	- Образование путем раздела исходного земельного участка; - Раздел земельного участка с сохранением земельного участка, раздел которого осуществлен в измененных границах

	02:17:061002:1	02:17:061002:1/ 02:22:000000:205:3V554	Земли сельскохозяйственного назначения	Для сельскохозяйственного производства	Земли промышленности, энергетики, транспорта, связи, радиовещания, телевидения, информатики, земли для обеспечения космической деятельности, земли обороны, безопасности и земли иного специального назначения	7.2 Автомобильный транспорт	установлено относительно ориентира, расположенного в границах участка. Ориентир Границы участка совпадают с границами кадастрового квартала. Почтовый адрес ориентира: Республика Башкортостан, Бураевский р-н, с/с Востречовский			471	18451529	- Образование путем раздела исходного земельного участка; - Раздел земельного участка с сохранением земельного участка, раздел которого осуществлен в измененных границах
107	02:22:000000:205 (отсутствует координатное описание границ в ЕГРН)		Земли лесного фонда*	Для ведения лесного хозяйства	Земли промышленности, энергетики, транспорта, связи, радиовещания, телевидения, информатики, земли для обеспечения космической деятельности, земли обороны, безопасности и земли иного специального назначения	7.2 Автомобильный транспорт	Республика Башкортостан, р-н Дюртюлинский, Дюртюлинское лесничество	1) Собственность, № 02-01/01-2/2004-107 от 05.04.2004) 2) Аренда (в том числе, субаренда), с 07.05.2014 до 06.05.2063, Гильметдинов Ильфир Рифович 3) Безвозмездное срочное пользование, с 01.08.2014 по 31.07.2063, Бахтияреева Ляйсан Науфоновна 4) Аренда с 08.02.2010 по 04.02.2059, Общество с ограниченной ответственностью "Газпромтрансгаз Уфа" 5) Аренда с 11.08.2010 по 10.08.2059, Фахразов Ривкат Зайнуллаевич 6) Аренда : с 28.11.2014 по 27.11.2063, Ильясов Динар Дамирович 7) Аренда с 14.09.2016 по 07.09.2059, Давлетов Ильдар Ильдусович 8) Аренда с 25.11.2013 по 24.11.2062, Нагимов Мират Тиммерханович 9) Аренда с 01.12.2011 по 30.11.2060, Закиев Масабих Ханафиевич 10) Аренда, с 16.06.2011 по 31.12.2016, Публичное акционерное общество "Акционерная нефтяная Компания "Башнефть" 11) Аренда с 16.06.2011 по 31.12.2016, Публичное акционерное общество "Акционерная нефтяная Компания "Башнефть" 12) Аренда с 01.12.2011 по 30.11.2060, Нурыязанов Ильяз Изгарович 13) Аренда с 28.11.2014 по 27.11.2063, Фазылов Рафис Мухутдинович 14) Аренда с с 25.11.2013 по 24.11.2062, Тазеев Эдуард Алексеевич 15) Аренда с 23.03.2020 по 22.03.2069, Общество с ограниченной ответственностью "Регион-Лес" 16) Аренда с 11.02.2014 до 10.02.2063, Нугманов Ренат Мухаматулович 17) Аренда с 23.06.2011 по 31.12.2016, Публичное акционерное общество "Акционерная нефтяная Компания "Башнефть" 18) Аренда с 12.09.2014 ограничение прав и обременение объекта недвижимости на 49 лет, Общество с ограниченной ответственностью "Уфимский фанерный комбинат"	Российская Федерация		294 469 561	- Образование путем раздела исходного земельного участка; - Раздел земельного участка с сохранением земельного участка, раздел которого осуществлен в измененных границах *согласно приказу Рослесхоза в границах лесничества Примечание: 1) ЗУ 554: Капгмское уч. лесничество Дюртюлинское лесничество Лесной квартал: 8 Лесотаксационный выдел: 4,17
108	02:17:061002:1	02:17:061002:1/ 02:17:000000:241:3V172	Земли сельскохозяйственного назначения	Для сельскохозяйственного производства	Земли промышленности, энергетики, транспорта, связи, радиовещания, телевидения, информатики, земли для обеспечения космической деятельности, земли обороны, безопасности и земли иного специального назначения	7.2 Автомобильный транспорт	установлено относительно ориентира, расположенного в границах участка. Ориентир Границы участка совпадают с границами кадастрового квартала. Почтовый адрес ориентира: Республика Башкортостан, Бураевский р-н, с/с Востречовский			39440	18451529	- Образование путем раздела исходного земельного участка; - Раздел земельного участка с сохранением земельного участка, раздел которого осуществлен в измененных границах
	02:17:000000:241 (отсутствует координатное описание границ в ЕГРН)		Земли лесного фонда*	леса первой группы	Земли промышленности, энергетики, транспорта, связи, радиовещания, телевидения, информатики, земли для обеспечения космической деятельности, земли обороны, безопасности и земли иного специального назначения	7.2 Автомобильный транспорт	установлено относительно ориентира, расположенного в границах участка. Почтовый адрес ориентира: Республика Башкортостан, р-н Бураевский, Бирское лесничество, Бураевское сельское участковое лесничество				82 117 103	- Образование путем раздела исходного земельного участка; - Раздел земельного участка с сохранением земельного участка, раздел которого осуществлен в измененных границах *согласно приказу Рослесхоза в границах лесничества Примечание: Бураевское сельское лесничество Бирское лесничество Лесной квартал: 47 Лесотаксационный выдел: 8

	02:17:000000:241 (отсутствует координатное описание границ в ЕГРН)	02:17:000000:241/ 02:22:150502:46:3У174	Земли лесного фонда*	леса первой группы	Земли промышленности, энергетики, транспорта, связи, радиовещания, телевидения, информатики, земли для обеспечения космической деятельности, земли обороны, безопасности и земли иного специального назначения	7.2 Автомобильный транспорт	установлено относительно ориентира, расположенного в границах участка. Почтовый адрес ориентира: Республика Башкортостан, р-н Бураевский, Бирское лесничество, Бураевское сельское участковое лесничество	-	-	722	82 117 103	- Образование путем раздела исходного земельного участка; - Раздел земельного участка с сохранением земельного участка, раздел которого осуществлен в измененных границах <i>«Согласно приказу Рослесхоза в границах лесничества</i> Примечание: Бураевское сельское лесничество Бирское лесничество Лесной квартал:47 Лесотаксационный выдел: 8
109	02:22:150502:46		Земли сельскохозяйственного назначения	для сельскохозяйственного производства	Земли промышленности, энергетики, транспорта, связи, радиовещания, телевидения, информатики, земли для обеспечения космической деятельности, земли обороны, безопасности и земли иного специального назначения	7.2 Автомобильный транспорт	установлено относительно ориентира, расположенного за пределами участка. Ориентир населенный пункт. Участок находится примерно в 1000 м от ориентира по направлению на восток. Почтовый адрес ориентира: 452309 Республика Башкортостан, Дюртюлинский р-н, с/с Учпилинский, д Баргата	не зарегистрировано	данные о правообладателе отсутствуют		1700874 +/- 19496	- Образование путем раздела исходного земельного участка; - Раздел земельного участка с сохранением земельного участка, раздел которого осуществлен в измененных границах
110	02:22:150502:46	02:22:150502:46:3У177	Земли сельскохозяйственного назначения	для сельскохозяйственного производства	Земли промышленности, энергетики, транспорта, связи, радиовещания, телевидения, информатики, земли для обеспечения космической деятельности, земли обороны, безопасности и земли иного специального назначения	7.2 Автомобильный транспорт	установлено относительно ориентира, расположенного за пределами участка. Ориентир населенный пункт. Участок находится примерно в 1000 м от ориентира по направлению на восток. Почтовый адрес ориентира: 452309 Республика Башкортостан, Дюртюлинский р-н, с/с Учпилинский, д Баргата	не зарегистрировано	данные о правообладателе отсутствуют	6266	1700874 +/- 19496	- Образование путем раздела исходного земельного участка; - Раздел земельного участка с сохранением земельного участка, раздел которого осуществлен в измененных границах
111	02:22:150502:12	02:22:150502:12:3У176 02:22:150502:12:3У179 02:22:150502:12:3У181 02:22:150502:12:3У11	Земли сельскохозяйственного назначения	Для сельскохозяйственного производства	Земли промышленности, энергетики, транспорта, связи, радиовещания, телевидения, информатики, земли для обеспечения космической деятельности, земли обороны, безопасности и земли иного специального назначения	7.2 Автомобильный транспорт	установлено относительно ориентира, расположенного в границах участка. Почтовый адрес ориентира: Республика Башкортостан, Дюртюлинский р-н, с/с Учпилинский	-	-	113 6684 1415 2012	575393	- Образование путем раздела исходного земельного участка; - Раздел земельного участка с сохранением земельного участка, раздел которого осуществлен в измененных границах
112	02:22:150502:47	02:22:150502:47:3У555 02:22:150502:47:3У180	Земли сельскохозяйственного назначения	для сельскохозяйственного производства	Земли промышленности, энергетики, транспорта, связи, радиовещания, телевидения, информатики, земли для обеспечения космической деятельности, земли обороны, безопасности и земли иного специального назначения	7.2 Автомобильный транспорт	установлено относительно ориентира, расположенного за пределами участка. Ориентир населенный пункт. Участок находится примерно в 1000 м от ориентира по направлению на восток. Почтовый адрес ориентира: 452309 Республика Башкортостан, Дюртюлинский р-н, с/с Учпилинский, д Баргата	-	-	3655 43405	1022947 +/- 8850	- Образование путем раздела исходного земельного участка; - Раздел земельного участка с сохранением земельного участка, раздел которого осуществлен в измененных границах
113	02:22:150502:2	02:22:150502:2:3У182 02:22:150502:2:3У184 02:22:150502:2:3У186 02:22:150502:2:3У187	Земли сельскохозяйственного назначения	Для сельскохозяйственного производства	Земли промышленности, энергетики, транспорта, связи, радиовещания, телевидения, информатики, земли для обеспечения космической деятельности, земли обороны, безопасности и земли иного специального назначения	7.2 Автомобильный транспорт	установлено относительно ориентира, расположенного в границах участка. Почтовый адрес ориентира: Башкортостан респ, р-н Дюртюлинский, с/с Учпилинский	-	-	20802 27783 35384 53078	6623555	- Образование путем раздела исходного земельного участка; - Раздел земельного участка с сохранением земельного участка, раздел которого осуществлен в измененных границах

114	02:22:150502:44	02:22:150502:44:3У183 02:22:150502:44:3У185	Земли сельскохозяйственного назначения	для сельскохозяйственного производства	Земли промышленности, энергетики, транспорта, связи, радиовещания, телевидения, информатики, земли для обеспечения космической деятельности, земли обороны, безопасности и земли иного специального назначения	7.2 Автомобильный транспорт	установлено относительно ориентира, расположенного за пределами участка. Ориентир населенный пункт. Участок находится примерно в 1000 м от ориентира по направлению на восток. Почтовый адрес ориентира: 452309 Республика Башкортостан, Дюртюлинский р-н, с/с Уччилинский, д Баргата	не зарегистрировано	данные о правообладателе отсутствуют	4495 31874	944291 +/- 9452	- Образование путем раздела исходного земельного участка; - Раздел земельного участка с сохранением земельного участка, раздел которого осуществлен в измененных границах
115	02:22:150502	02:22:150502:3У188	НГС	-	Земли промышленности, энергетики, транспорта, связи, радиовещания, телевидения, информатики, земли для обеспечения космической деятельности, земли обороны, безопасности и земли иного специального назначения	7.2 Автомобильный транспорт	-	-	-	9965		- Образование из земель, находящихся в государственной или муниципальной собственности; В случае выявления исходного ЗУ: - Образование путем раздела исходного земельного участка; - Раздел земельного участка с сохранением земельного участка, раздел которого осуществлен в измененных границах
116	02:17:060901:18	02:17:060901:18:3У189 02:17:060901:18:3У191	Земли сельскохозяйственного назначения	для сельскохозяйственного производства	Земли промышленности, энергетики, транспорта, связи, радиовещания, телевидения, информатики, земли для обеспечения космической деятельности, земли обороны, безопасности и земли иного специального назначения	7.2 Автомобильный транспорт	установлено относительно ориентира, расположенного в границах участка. Почтовый адрес ориентира: Республика Башкортостан, Бураевский р-н, с/с Вострцовский	-	-	18429 12611	5008043	- Образование путем раздела исходного земельного участка; - Раздел земельного участка с сохранением земельного участка, раздел которого осуществлен в измененных границах
117	02:17:060903	02:17:060903:3У190	НГС	-	Земли промышленности, энергетики, транспорта, связи, радиовещания, телевидения, информатики, земли для обеспечения космической деятельности, земли обороны, безопасности и земли иного специального назначения	7.2 Автомобильный транспорт	-	-	-	34953		- Образование из земель, находящихся в государственной или муниципальной собственности; В случае выявления исходного ЗУ: - Образование путем раздела исходного земельного участка; - Раздел земельного участка с сохранением земельного участка, раздел которого осуществлен в измененных границах
118	02:17:060903	02:17:060903:3У550	НГС	-	Земли промышленности, энергетики, транспорта, связи, радиовещания, телевидения, информатики, земли для обеспечения космической деятельности, земли обороны, безопасности и земли иного специального назначения	7.2 Автомобильный транспорт	-	-	-	4		- Образование из земель, находящихся в государственной или муниципальной собственности; В случае выявления исходного ЗУ: - Образование путем раздела исходного земельного участка; - Раздел земельного участка с сохранением земельного участка, раздел которого осуществлен в измененных границах
119	02:17:060903:7	02:17:060903:7:3У192	Земли сельскохозяйственного назначения	для сельскохозяйственного производства	Земли промышленности, энергетики, транспорта, связи, радиовещания, телевидения, информатики, земли для обеспечения космической деятельности, земли обороны, безопасности и земли иного специального назначения	7.2 Автомобильный транспорт	установлено относительно ориентира, расположенного в границах участка. Почтовый адрес ориентира: Республика Башкортостан, Бураевский р-н, с/с Вострцовский	-	-	8681	1802905 +/- 11749	- Образование путем раздела исходного земельного участка; - Раздел земельного участка с сохранением земельного участка, раздел которого осуществлен в измененных границах
120	02:17:060903	02:17:060903:3У193	НГС	-	Земли промышленности, энергетики, транспорта, связи, радиовещания, телевидения, информатики, земли для обеспечения космической деятельности, земли обороны, безопасности и земли иного специального назначения	7.2 Автомобильный транспорт	-	-	-	127028		- Образование из земель, находящихся в государственной или муниципальной собственности; В случае выявления исходного ЗУ: - Образование путем раздела исходного земельного участка; - Раздел земельного участка с сохранением земельного участка, раздел которого осуществлен в измененных границах
121	02:17:000000:1332	02:17:000000:1332:3У194	Земли сельскохозяйственного назначения	Для возделывания сельскохозяйственных культур	Земли промышленности, энергетики, транспорта, связи, радиовещания, телевидения, информатики, земли для обеспечения космической деятельности, земли обороны, безопасности и земли иного специального назначения	7.2 Автомобильный транспорт	установлено относительно ориентира, расположенного в границах участка. Почтовый адрес ориентира: 452960 Республика Башкортостан, Бураевский р-н, с/с Вострцовский	-	-	5031	68800 +/- 2295	- Образование путем раздела исходного земельного участка; - Раздел земельного участка с сохранением земельного участка, раздел которого осуществлен в измененных границах

122	02:17:060903:6	02:17:060903:6:3У195	Земли сельскохозяйственного назначения	Для возделывания сельскохозяйственных культур	Земли промышленности, энергетики, транспорта, связи, радиовещания, телевидения, информатики, земли для обеспечения космической деятельности, земли обороны, безопасности и земли иного специального назначения	7.2 Автомобильный транспорт	установлено относительно ориентира, расположенного в границах участка. Почтовый адрес ориентира: Республика Башкортостан, р-н. Бураевский, с/с. Вострецовский	-	-	290814	2496834	- Образование путем раздела исходного земельного участка; - Раздел земельного участка с сохранением земельного участка, раздел которого осуществлен в измененных границах
123	02:17:060903	02:17:060903:3У196	НГС	-	Земли промышленности, энергетики, транспорта, связи, радиовещания, телевидения, информатики, земли для обеспечения космической деятельности, земли обороны, безопасности и земли иного специального назначения	7.2 Автомобильный транспорт	-	-	-	450	-	- Образование из земель, находящихся в государственной или муниципальной собственности; В случае выявления исходного ЗУ: - Образование путем раздела исходного земельного участка; - Раздел земельного участка с сохранением земельного участка, раздел которого осуществлен в измененных границах
124	02:17:000000:241 (отсутствует координатное описание границ в ЕГРН)	02:17:000000:241:3У197	Земли лесного фонда*	леса первой группы	Земли промышленности, энергетики, транспорта, связи, радиовещания, телевидения, информатики, земли для обеспечения космической деятельности, земли обороны, безопасности и земли иного специального назначения	7.2 Автомобильный транспорт	установлено относительно ориентира, расположенного в границах участка. Почтовый адрес ориентира: Республика Башкортостан, р-н Бураевский, Бирское лесничество, Бураевское сельское участковое лесничество	-	-	81	82 117 103	- Образование путем раздела исходного земельного участка; - Раздел земельного участка с сохранением земельного участка, раздел которого осуществлен в измененных границах * <i>согласно приказу Рослесхоза в границах лесничества</i> Примечание: Бураевское сельское лесничество Бирское лесничество Лесной квартал: 74 Лесотаксационный выдел: 37
125	02:17:060903	02:17:060903:3У198	НГС	-	Земли промышленности, энергетики, транспорта, связи, радиовещания, телевидения, информатики, земли для обеспечения космической деятельности, земли обороны, безопасности и земли иного специального назначения	7.2 Автомобильный транспорт	-	-	-	4380	-	- Образование из земель, находящихся в государственной или муниципальной собственности; В случае выявления исходного ЗУ: - Образование путем раздела исходного земельного участка; - Раздел земельного участка с сохранением земельного участка, раздел которого осуществлен в измененных границах
126	02:17:060903	02:17:060903:3У199	НГС	-	Земли промышленности, энергетики, транспорта, связи, радиовещания, телевидения, информатики, земли для обеспечения космической деятельности, земли обороны, безопасности и земли иного специального назначения	7.2 Автомобильный транспорт	-	-	-	1103	-	- Образование из земель, находящихся в государственной или муниципальной собственности; В случае выявления исходного ЗУ: - Образование путем раздела исходного земельного участка; - Раздел земельного участка с сохранением земельного участка, раздел которого осуществлен в измененных границах
127	02:17:060903:4	02:17:060903:4:3У559 02:17:060903:4:3У211	Земли лесного фонда	для ведения лесного хозяйства	Земли промышленности, энергетики, транспорта, связи, радиовещания, телевидения, информатики, земли для обеспечения космической деятельности, земли обороны, безопасности и земли иного специального назначения	7.2 Автомобильный транспорт	установлено относительно ориентира, расположенного в границах участка. Почтовый адрес ориентира: Республика Башкортостан, р-н Бураевский, Бирское лесничество, Бураевское, Казаньское, Челкаповское участковые лесничества	-	-	19616 4984	2798690	- Образование путем раздела исходного земельного участка; - Раздел земельного участка с сохранением земельного участка, раздел которого осуществлен в измененных границах * <i>согласно приказу Рослесхоза в границах лесничества</i> Примечание: 1) 3У559: Бураевское сельское лесничество Бирское лесничество Лесной квартал: 74 Лесотаксационный выдел: 37 2) 3У211: Бураевское сельское лесничество Бирское лесничество Лесной квартал: 74 Лесотаксационный выдел: 25
128	02:17:060903:16	02:17:060903:16:3У200	Земли промышленности, энергетики, транспорта, связи, радиовещания, телевидения, информатики, земли для обеспечения космической деятельности, земли обороны, безопасности и земли иного специального назначения	Для размещения других сооружений и объектов электросетевого хозяйства	Земли промышленности, энергетики, транспорта, связи, радиовещания, телевидения, информатики, земли для обеспечения космической деятельности, земли обороны, безопасности и земли иного специального назначения	7.2 Автомобильный транспорт	установлено относительно ориентира, расположенного в границах участка. Почтовый адрес ориентира: Республика Башкортостан, р-н. Бураевский, с/с. Бураевский	-	-	5	5 +/- 4	- Образование путем раздела исходного земельного участка; - Раздел земельного участка с сохранением земельного участка, раздел которого осуществлен в измененных границах

129	02:17:060903	02:17:060903:3Y201	НГС	-	Земли промышленности, энергетики, транспорта, связи, радиовещания, телевидения, информатики, земли для обеспечения космической деятельности, земли обороны, безопасности и земли иного специального назначения	7.2 Автомобильный транспорт	-	-	10485	-	-	-	<ul style="list-style-type: none"> Образование из земель, находящихся в государственной или муниципальной собственности; В случае выявления исходного ЗУ: - Образование путем раздела исходного земельного участка; Раздел земельного участка с сохранением земельного участка, раздел которого осуществлен в измененных границах
130	02:17:060903:2	02:17:060903:2:3Y202 02:17:060903:2:3Y204 02:17:060903:2:3Y206 02:17:060903:2:3Y210 02:17:060903:2:3Y560 02:17:060903:2:3Y561	Земли сельскохозяйственного назначения	Для возделывания сельскохозяйственных культур	Земли промышленности, энергетики, транспорта, связи, радиовещания, телевидения, информатики, земли для обеспечения космической деятельности, земли обороны, безопасности и земли иного специального назначения	7.2 Автомобильный транспорт	установлено относительно ориентира, расположенного в границах участка. Почтовый адрес ориентира: Республика Башкортостан, р-н. Бураевский, с/с. Вострцовский	-	1343 126 744 94 1755 20	2727232	-	-	<ul style="list-style-type: none"> Образование путем раздела исходного земельного участка; Раздел земельного участка с сохранением земельного участка, раздел которого осуществлен в измененных границах
131	02:17:060903:2	02:17:060903:2/ 02:17:000000:1554:3Y203 02:17:060903:2/ 02:17:000000:1554:3Y209 02:17:060903:2/ 02:17:000000:1554:3Y215	Земли сельскохозяйственного назначения	Для возделывания сельскохозяйственных культур	Земли промышленности, энергетики, транспорта, связи, радиовещания, телевидения, информатики, земли для обеспечения космической деятельности, земли обороны, безопасности и земли иного специального назначения	7.2 Автомобильный транспорт	установлено относительно ориентира, расположенного в границах участка. Почтовый адрес ориентира: Республика Башкортостан, р-н. Бураевский, с/с. Вострцовский	-	102287 1890 8327	2727232	-	-	<ul style="list-style-type: none"> Образование путем раздела исходного земельного участка; Раздел земельного участка с сохранением земельного участка, раздел которого осуществлен в измененных границах
	02:17:000000:1554	Земли сельскохозяйственного назначения	Для возделывания сельскохозяйственных культур	Республика Башкортостан, Бураевский район, Вострцовский с/с									
132	02:17:060903	02:17:060903:3Y205	НГС	-	Земли промышленности, энергетики, транспорта, связи, радиовещания, телевидения, информатики, земли для обеспечения космической деятельности, земли обороны, безопасности и земли иного специального назначения	7.2 Автомобильный транспорт	-	-	2656	-	-	-	<ul style="list-style-type: none"> Образование из земель, находящихся в государственной или муниципальной собственности; В случае выявления исходного ЗУ: - Образование путем раздела исходного земельного участка; Раздел земельного участка с сохранением земельного участка, раздел которого осуществлен в измененных границах
133	02:17:060903:23	02:17:060903:23:3Y207	Земли сельскохозяйственного назначения	Для сенокосения	Земли промышленности, энергетики, транспорта, связи, радиовещания, телевидения, информатики, земли для обеспечения космической деятельности, земли обороны, безопасности и земли иного специального назначения	7.2 Автомобильный транспорт	установлено относительно ориентира, расположенного в границах участка. Почтовый адрес ориентира: Республика Башкортостан, Бураевский р-н, с/с Вострцовский	не зарегистрировано	1637	29826 +/- 1511	данные о правообладателе отсутствуют	-	<ul style="list-style-type: none"> Образование путем раздела исходного земельного участка; Раздел земельного участка с сохранением земельного участка, раздел которого осуществлен в измененных границах
134	02:17:060903	02:17:060903:3Y208	НГС	-	Земли промышленности, энергетики, транспорта, связи, радиовещания, телевидения, информатики, земли для обеспечения космической деятельности, земли обороны, безопасности и земли иного специального назначения	7.2 Автомобильный транспорт	-	-	9146	-	-	-	<ul style="list-style-type: none"> Образование из земель, находящихся в государственной или муниципальной собственности; В случае выявления исходного ЗУ: - Образование путем раздела исходного земельного участка; Раздел земельного участка с сохранением земельного участка, раздел которого осуществлен в измененных границах
135	02:17:060903	02:17:060903:3Y212	НГС	-	Земли промышленности, энергетики, транспорта, связи, радиовещания, телевидения, информатики, земли для обеспечения космической деятельности, земли обороны, безопасности и земли иного специального назначения	7.2 Автомобильный транспорт	-	-	343	-	-	-	<ul style="list-style-type: none"> Образование из земель, находящихся в государственной или муниципальной собственности; В случае выявления исходного ЗУ: - Образование путем раздела исходного земельного участка; Раздел земельного участка с сохранением земельного участка, раздел которого осуществлен в измененных границах
136	02:17:000000:241 (отсутствует координатное описание границ в ЕГРН)	02:17:000000:241:3Y213	Земли лесного фонда*	леса первой группы	Земли промышленности, энергетики, транспорта, связи, радиовещания, телевидения, информатики, земли для обеспечения космической деятельности, земли обороны, безопасности и земли иного специального назначения	7.2 Автомобильный транспорт	установлено относительно ориентира, расположенного в границах участка. Почтовый адрес ориентира: Республика Башкортостан, р-н Бураевский, Бирское лесничество, Бураевское сельское участковое лесничество	-	1124	82 117 103	-	-	<ul style="list-style-type: none"> Образование путем раздела исходного земельного участка; Раздел земельного участка с сохранением земельного участка, раздел которого осуществлен в измененных границах *согласно приказу Рослесхоза в границах лесничества <p><i>Приложение: Бураевское сельское лесничество Бирское лесничество Лесной квартал: 74 Лесотаксационный выдел: 25</i></p>

137	02:17:000000:1554	02:17:000000:1554/ 02:17:000000:241:3У214	Земли сельскохозяйственного назначения	Для возделывания сельскохозяйственных культур	Земли промышленности, энергетики, транспорта, связи, радиовещания, телевидения, информатики, земли для обеспечения космической деятельности, земли обороны, безопасности и земли иного специального назначения	7.2 Автомобильный транспорт	Республика Башкортостан, Бураевский район, Востренинский с/с	-	-	3605343 +/- 16614	- Образование путем раздела исходного земельного участка; - Раздел земельного участка с сохранением земельного участка, раздел которого осуществлен в измененных границах	
	02:17:000000:241 (отсутствует координатное описание границ в ЕГРН)		Земли лесного фонда*	леса первой группы	Земли промышленности, энергетики, транспорта, связи, радиовещания, телевидения, информатики, земли для обеспечения космической деятельности, земли обороны, безопасности и земли иного специального назначения	7.2 Автомобильный транспорт	установлено относительно ориентира, расположенного в границах участка. Почтовый адрес ориентира: Республика Башкортостан, р-н Бураевский, Бирское лесничество, Бураевское сельское участковое лесничество	-	-	558	- Образование путем раздела исходного земельного участка; - Раздел земельного участка с сохранением земельного участка, раздел которого осуществлен в измененных границах * <i>согласно приказу Рослесхоза в границах лесничества</i> Примечание: Бураевское сельское лесничество Бирское лесничество Лесные кварталы: 74 Лесотаксационные выдела: 25	
138	02:17:060903	02:17:060903:3У216	НГС	-	Земли промышленности, энергетики, транспорта, связи, радиовещания, телевидения, информатики, земли для обеспечения космической деятельности, земли обороны, безопасности и земли иного специального назначения	7.2 Автомобильный транспорт	-	-	-	351	- Образование из земель, находящихся в государственной или муниципальной собственности; - В случае выявления исходного ЗУ: - - Образование путем раздела исходного земельного участка; - Раздел земельного участка с сохранением земельного участка, раздел которого осуществлен в измененных границах	
139	02:17:060802	02:17:060802:3У217	НГС	-	Земли промышленности, энергетики, транспорта, связи, радиовещания, телевидения, информатики, земли для обеспечения космической деятельности, земли обороны, безопасности и земли иного специального назначения	7.2 Автомобильный транспорт	-	-	-	290	- Образование из земель, находящихся в государственной или муниципальной собственности; - В случае выявления исходного ЗУ: - - Образование путем раздела исходного земельного участка; - Раздел земельного участка с сохранением земельного участка, раздел которого осуществлен в измененных границах	
140	02:17:060802:21	02:17:060802:21:3У218 02:17:060802:21:3У220 02:17:060802:21:3У222	Земли сельскохозяйственного назначения	Для сельскохозяйственного производства	Земли промышленности, энергетики, транспорта, связи, радиовещания, телевидения, информатики, земли для обеспечения космической деятельности, земли обороны, безопасности и земли иного специального назначения	7.2 Автомобильный транспорт	установлено относительно ориентира, расположенного в границах участка. Ориентир В границах землепользования агрофирма им. Вострцова. Почтовый адрес ориентира: Республика Башкортостан, р-н. Бураевский, с/с. Бураевский	-	-	544 416 1560	1047704 +/- 8956	- Образование путем раздела исходного земельного участка; - Раздел земельного участка с сохранением земельного участка, раздел которого осуществлен в измененных границах
141	02:17:060802:21	02:17:060802:21/ 02:17:060802:155:3У219	Земли сельскохозяйственного назначения	Для сельскохозяйственного производства	Земли промышленности, энергетики, транспорта, связи, радиовещания, телевидения, информатики, земли для обеспечения космической деятельности, земли обороны, безопасности и земли иного специального назначения	7.2 Автомобильный транспорт	установлено относительно ориентира, расположенного в границах участка. Ориентир В границах землепользования агрофирма им. Вострцова. Почтовый адрес ориентира: Республика Башкортостан, р-н. Бураевский, с/с. Бураевский	-	-	112966	1047704 +/- 8956	- Образование путем раздела исходного земельного участка; - Раздел земельного участка с сохранением земельного участка, раздел которого осуществлен в измененных границах
	Земли сельскохозяйственного назначения		Для сельскохозяйственного использования	Республика Башкортостан, Бураевский район, Востренинский с/с							-	
142	02:17:060802:34	02:17:060802:34:3У221	Земли сельскохозяйственного назначения	для сенокоса	Земли промышленности, энергетики, транспорта, связи, радиовещания, телевидения, информатики, земли для обеспечения космической деятельности, земли обороны, безопасности и земли иного специального назначения	7.2 Автомобильный транспорт	установлено относительно ориентира, расположенного в границах участка. Почтовый адрес ориентира: Республика Башкортостан, Бураевский р-н, с/с Востренинский	не зарегистрировано	данные о правообладателе отсутствуют	13224	29994	- Образование путем раздела исходного земельного участка; - Раздел земельного участка с сохранением земельного участка, раздел которого осуществлен в измененных границах

143	02:17:060802:35	02:17:060802:35:3Y223 02:17:060802:35:3Y227	Земли сельскохозяйственного назначения	Для сельскохозяйственного производства	Земли промышленности, энергетики, транспорта, связи, радиовещания, телевидения, информатики, земли для обеспечения космической деятельности, земли обороны, безопасности и земли иного специального назначения	7.2 Автомобильный транспорт	установлено относительно ориентира, расположенного в границах участка. Почтовый адрес ориентира: Республика Башкортостан, Бураевский р-н, с/с Вострцовский	-	-	12433 699	295034	- Образование путем раздела исходного земельного участка; - Раздел земельного участка с сохранением земельного участка, раздел которого осуществлен в измененных границах
144	02:17:000000:241 (отсутствует координатное описание границ в ЕГРН)	02:17:000000:241:3Y224	Земли лесного фонда*	леса первой группы	Земли промышленности, энергетики, транспорта, связи, радиовещания, телевидения, информатики, земли для обеспечения космической деятельности, земли обороны, безопасности и земли иного специального назначения	7.2 Автомобильный транспорт	установлено относительно ориентира, расположенного в границах участка. Почтовый адрес ориентира: Республика Башкортостан, р-н Бураевский, Бирское лесничество, Бураевское сельское лесничество	-	-	13370	82 117 103	- Образование путем раздела исходного земельного участка; - Раздел земельного участка с сохранением земельного участка, раздел которого осуществлен в измененных границах * <i>согласно приказу Рослесхоза в границах лесничества</i> Примечание: Бураевское сельское лесничество Бирское лесничество - Лесные кварталы: 74 Лесотаксационные выделы: 21 Лесной квартал: 53 Лесотаксационный выдел: 20
145	02:17:060802:26	02:17:060802:26:3Y225	Земли сельскохозяйственного назначения	Для сельскохозяйственного производства	Земли промышленности, энергетики, транспорта, связи, радиовещания, телевидения, информатики, земли для обеспечения космической деятельности, земли обороны, безопасности и земли иного специального назначения	7.2 Автомобильный транспорт	установлено относительно ориентира, расположенного в границах участка. Почтовый адрес ориентира: Республика Башкортостан, р-н Бураевский, с/с Вострцовский	-	-	5653	1918	- Образование путем раздела исходного земельного участка; - Раздел земельного участка с сохранением земельного участка, раздел которого осуществлен в измененных границах
146	02:17:060802:12	02:17:060802:12:3Y226	Земли сельскохозяйственного назначения	Для возделывания сельскохозяйственных культур	Земли промышленности, энергетики, транспорта, связи, радиовещания, телевидения, информатики, земли для обеспечения космической деятельности, земли обороны, безопасности и земли иного специального назначения	7.2 Автомобильный транспорт	установлено относительно ориентира, расположенного в границах участка. Почтовый адрес ориентира: Республика Башкортостан, р-н Бураевский, с/с Вострцовский	-	-	200	241 783	- Образование путем раздела исходного земельного участка; - Раздел земельного участка с сохранением земельного участка, раздел которого осуществлен в измененных границах
	02:17:000000:956	02:17:000000:956:3Y160 02:17:000000:956:3Y229 02:17:000000:956:3Y232 02:17:000000:956:3Y240 02:17:000000:956:3Y244 02:17:000000:956:3Y252 02:17:000000:956:3Y264 02:17:000000:956:3Y266 02:17:000000:956:3Y272 02:17:000000:956:3Y275 02:17:000000:956:3Y277 02:17:000000:956:3Y281 02:17:000000:956:3Y282 02:17:000000:956:3Y283 02:17:000000:956:3Y287 02:17:000000:956:3Y288 02:17:000000:956:3Y320	Земли сельскохозяйственного назначения	Для сельскохозяйственного производства	Земли промышленности, энергетики, транспорта, связи, радиовещания, телевидения, информатики, земли для обеспечения космической деятельности, земли обороны, безопасности и земли иного специального назначения	7.2 Автомобильный транспорт	установлено относительно ориентира, расположенного в границах участка. Почтовый адрес ориентира: Республика Башкортостан, р-н Бураевский, с/с Бадракровский	Долевая собственность, № 02-04/130-04/230/003/2015-200/1 от 11.02.2015, 1/544 Долевая собственность, № 02-04/130-04/230/003/2015-246/1 от 11.02.2015, 1/544 Долевая собственность, № 02-04/130-04/230/003/2015-250/1 от 11.02.2015, 1/544 Долевая собственность, № 02-04/130-04/230/003/2015-232/1 от 11.02.2015, 1/544 Долевая собственность, № 02-04/130-04/230/003/2015-116/1 от 11.02.2015, 1/544 Долевая собственность, № 02-04/130-04/230/003/2015-94/1 от 11.02.2015, 1/544 Долевая собственность, № 02-04/130-04/230/003/2015-112/1 от 11.02.2015, 1/544 Долевая собственность, № 02-04/130-04/230/003/2015-103/1 от 11.02.2015, 1/544 Долевая собственность, № 02-04/130-04/230/003/2015-90/1 от 11.02.2015, 1/544 Долевая собственность, № 02-04/130-04/230/003/2015-63/1 от 11.02.2015, 1/544 Долевая собственность, № 02-04/130-04/230/003/2015-58/1 от 11.02.2015, 1/544 Долевая собственность, № 02-04/130-04/230/003/2015-68/1 от 11.02.2015, 1/544 Долевая собственность, № 02-04/130-04/230/003/2015-77/1 от 11.02.2015, 1/544 Долевая собственность, № 02-04/130-04/230/003/2015-54/1 от 11.02.2015, 1/544 Долевая собственность, № 02-04/130-04/230/003/2015-85/1 от 11.02.2015, 1/544 Долевая собственность, № 02-04/130-04/230/003/2015-41/1 от 11.02.2015, 1/544 Долевая собственность, № 02-04/130-04/230/003/2015-56/1 от 11.02.2015, 1/544 Долевая собственность, № 02-04/130-04/230/003/2015-51/1 от 11.02.2015, 1/544 Долевая собственность, № 02-04/130-04/230/003/2015-48/1 от 11.02.2015, 1/544 Долевая собственность, № 02-04/130-04/230/003/2015-45/1 от 11.02.2015, 1/544 Долевая собственность, № 02-04/130-04/230/003/2015-173/1 от 11.02.2015, 1/544 Долевая собственность, № 02-04/130-04/230/003/2015-160/1 от 11.02.2015, 1/544	Хабибдинов Фердавис Галлямович Ахметьянова Лидя Аксановна Шарафисламова Танзиля Хамитовна Шарипова Ляйсан Аннлевна Тимеров Алмаз Рависович Баязитова Раляя Мавлявисна Галлямов Илдус Ямалтдинович Ахметгалеева Венера Гайсовна Дементьева Рауза Салаховна Юнусов Фауис Бадавинович Каюмов Илгиз Рафилович Шарипов Явдат Гильмуллович Хасанов Наил Галшевич Лугманова Лигия Гаррафиевна Хабатуллин Венер Муллагулович Назмутдинов Рафит Загитович Садикова Розалия Агьямовна Хаматова Фаридя Тимерьяновна Хаматов Раис Хакимович Гадельшина Амина Галиулловна Давлетбаев Данис Мавлетдинович Ахунوف Роберт Нуриханович	211 4233 124765 29449 88880 19826 15211 5769 691 3117 8947 1764 4694 14101 9815 186026 123458	30063559 +/- 4976	- Образование путем раздела исходного земельного участка; - Раздел земельного участка с сохранением земельного участка, раздел которого осуществлен в измененных границах

Долевая собственность, № 02-04/130-04/230/003/2015-167/1 от 11.02.2015, 1/544	Тимеров Рафаян Муллагурович
Долевая собственность, № 02-04/130-04/230/003/2015-170/1 от 11.02.2015, 1/544	Садиков Мухамат
Долевая собственность, № 02-04/130-04/230/003/2015-162/1 от 11.02.2015, 1/544	Салихов Булат Тимерьянович
Долевая собственность, № 02-04/130-04/230/003/2015-147/1 от 11.02.2015, 1/544	Латыпова Алфия Рифатовна
Долевая собственность, № 02-04/130-04/230/003/2015-142/1 от 11.02.2015, 1/544	Фазлетдинова Гульназ Робертовна
Долевая собственность, № 02-04/130-04/230/003/2015-151/1 от 11.02.2015, 1/544	Гагаулдина Линиза Бадавиевна
Долевая собственность, № 02-04/130-04/230/003/2015-155/1 от 11.02.2015, 1/544	Газизова Гульнара Ринатовна
Долевая собственность, № 02-04/130-04/230/003/2015-134/1 от 11.02.2015, 1/544	Галютдинова Миниаклима Назифовна
Долевая собственность, № 02-04/130-04/230/003/2015-139/1 от 11.02.2015, 1/544	Хасбатуллина Айгуль Расиховна
Долевая собственность, № 02-04/130-04/230/003/2015-205/1 от 11.02.2015, 1/544	Садердинова Мурида Мугаллимовна
Долевая собственность, № 02-04/130-04/230/003/2015-122/1 от 11.02.2015, 1/544	Самигуллин Динис Кашифович
Долевая собственность, № 02-04/130-04/230/003/2015-129/1 от 11.02.2015, 1/544	Фаззова Зилия Назифовна
Долевая собственность, № 02-04/130-04/230/003/2015-125/1 от 11.02.2015, 1/544	Султанова Рамяя Бадиковна
Долевая собственность, № 02-04/130-04/230/003/2015-188/1 от 11.02.2015, 1/544	Дементьев Вячеслав Александрович
Долевая собственность, № 02-04/130-04/230/003/2015-210/1 от 11.02.2015, 1/544	Гальяетдинова Раумана Елмуллоевна
Долевая собственность, № 02-04/130-04/230/003/2015-220/1 от 11.02.2015, 1/544	Сагдиев Барис Гиниятович
Долевая собственность, № 02-04/130-04/230/003/2015-215/1 от 11.02.2015, 1/544	Ахметгалиев Ирек Замирович
Долевая собственность, № 02-04/130-04/230/003/2015-226/1 от 11.02.2015, 1/544	Фазов Ильгиз Ринатович
Долевая собственность, № 02-04/130-04/230/003/2015-195/1 от 11.02.2015, 1/544	Хазиева Ильмира Файзиевна
Долевая собственность, № 02-04/130-04/230/003/2015-176/1 от 11.02.2015, 1/544	Назмутдинова Гульнара Ринатовна
Долевая собственность, № 02-04/130-04/230/003/2015-182/1 от 11.02.2015, 1/544	Габдеева Муниязя Закиевна
Долевая собственность, № 02-04/130-04/230/003/2015-192/1 от 11.02.2015, 1/544	Ахметова Зиля Римовна
Долевая собственность, № 02-04/130-04/230/003/2015-81/1 от 11.02.2015, 1/544	Валиев Фидарис Агзамович
Долевая собственность, № 02-04/130-04/230/003/2015-99/1 от 12.02.2015, 1/544	Алиева Чулкан Мирхайдаровна
Долевая собственность, № 02-04/130-04/230/003/2015-403/1 от 13.02.2015, 1/544	Гималтдинов Айдар Галлямович
Долевая собственность, № 02-04/130-04/230/003/2015-325/1 от 13.02.2015, 1/544	Садиков Рафаил Суфиярович
Долевая собственность, № 02-04/130-04/230/003/2015-321/1 от 13.02.2015, 1/544	Сабиров Марсель Ямпович
Долевая собственность, № 02-04/130-04/230/003/2015-331/1 от 13.02.2015, 1/544	Садиков Разиан Сафович
Долевая собственность, № 02-04/130-04/230/003/2015-426/1 от 13.02.2015, 1/544	Хайруллин Камиль Борисович
Долевая собственность, № 02-04/130-04/230/003/2015-329/1 от 13.02.2015, 1/544	Билалова Ляйсан Радиловна
Долевая собственность, № 02-04/130-04/230/003/2015-337/1 от 13.02.2015, 1/544	Ягафарова Гульсина
Долевая собственность, № 02-04/130-04/230/003/2015-335/1 от 13.02.2015, 1/544	Нуртдинов Фидавиль Фаткылбаянович
Долевая собственность, № 02-04/130-04/230/003/2015-323/1 от 13.02.2015, 1/544	Шарафисламов Улфир Закиевич
Долевая собственность, № 02-04/130-04/230/003/2015-333/1 от 13.02.2015, 1/544	Мугаллимова Альфиса Мавлитдиновна
Долевая собственность, № 02-04/130-04/230/003/2015-281/1 от 13.02.2015, 1/544	Басиров Рустем Римович
Долевая собственность, № 02-04/130-04/230/003/2015-272/1 от 13.02.2015, 1/544	Фазов Ринат Саитович
Долевая собственность, № 02-04/130-04/230/003/2015-293/1 от 13.02.2015, 1/544	Габидуллин Ирек Загитович
Долевая собственность, № 02-04/130-04/230/003/2015-422/1 от 13.02.2015, 1/544	Гилемьянов Альберт Фанилович
Долевая собственность, № 02-04/130-04/230/003/2015-409/1 от 13.02.2015, 1/544	Галяутдинов Риф Адгамович
Долевая собственность, № 02-04/130-04/230/003/2015-287/1 от 13.02.2015, 1/544	Билалов Флорис Казиханович
Долевая собственность, № 02-04/130-04/230/003/2015-262/1 от 13.02.2015, 1/544	Ахметьянов Вильдан Рафитович
Долевая собственность, № 02-04/130-04/230/003/2015-318/1 от 13.02.2015, 1/544	Шакирьянов Равис Мирзаханович
Долевая собственность, № 02-04/130-04/230/003/2015-266/1 от 13.02.2015, 1/544	Назмутдинов Ирек Рафитович
Долевая собственность, № 02-04/130-04/230/003/2015-268/1 от 13.02.2015, 1/544	Садиков Явдат Суфиярович
Долевая собственность, № 02-04/130-04/230/003/2015-289/1 от 13.02.2015, 1/544	Назмутдинов Ришат Рафитович

							Долевая собственность, № 02-04/130-04/230/003/2015-313/1 от 13.02.2015, 1/544	Хазизуллин Радик Урхубаянович			
							Долевая собственность, № 02-04/130-04/230/003/2015-253/1 от 13.02.2015, 1/544	Назмутдинов Азат Рафитович			
							Долевая собственность, № 02-04/130-04/230/003/2015-305/1 от 13.02.2015, 1/544	Сабиров Ямил Амиранович			
							Долевая собственность, № 02-04/130-04/230/003/2015-279/1 от 13.02.2015, 1/544	Мусин Сагит Хамитович			
							Долевая собственность, № 02-04/130-04/230/003/2015-307/1 от 13.02.2015, 1/544	Хасанов Радик Газаневич			
							Долевая собственность, № 02-04/130-04/230/003/2015-414/1 от 13.02.2015, 1/544	Нафиков Раудат Байзавиевич			
							Долевая собственность, № 02-04/130-04/230/003/2015-424/1 от 13.02.2015, 1/544	Манапов Рашиф Узбакович			
							Долевая собственность, № 02-04/130-04/230/003/2015-298/1 от 13.02.2015, 1/544	Лугманов Хабирян Закирович			
							Долевая собственность, № 02-04/130-04/230/003/2015-316/1 от 13.02.2015, 1/544	Хазиев Барис Мадисович			
							Долевая собственность, № 02-04/130-04/230/003/2015-264/1 от 13.02.2015, 1/544	Исламов Флорис Рафисович			
							Долевая собственность, № 02-04/130-04/230/003/2015-296/1 от 13.02.2015, 1/544	Мусин Кадир Закиевич			
							Долевая собственность, № 02-04/130-04/230/003/2015-418/1 от 13.02.2015, 1/544	Бахтияев Хавил Раухатович			
							Долевая собственность, № 02-04/130-04/230/003/2015-260/1 от 13.02.2015, 1/544	Фазез Ильдус Ринатович			
							Долевая собственность, № 02-04/130-04/230/003/2015-270/1 от 13.02.2015, 1/544	Фазезов Файзеган Нурдалетович			
							Долевая собственность, № 02-04/130-04/230/003/2015-258/1 от 13.02.2015, 1/544	Садиков Алфит Мубараквич			
							Долевая собственность, № 02-04/130-04/230/003/2015-283/1 от 13.02.2015, 1/544	Садиков Рамиль Рафаилович			
							Долевая собственность, № 02-04/130-04/230/003/2015-301/1 от 13.02.2015, 1/544	Садыйкова Муназилла Гусмановна			
							Долевая собственность, № 02-04/130-04/230/003/2015-303/1 от 13.02.2015, 1/544	Султанов Рустям Хаматирович			
							Долевая собственность, № 02-04/130-04/230/003/2015-256/1 от 13.02.2015, 1/544	Басирова Гулнара Римовна			
							Долевая собственность, № 02-04/130-04/230/003/2015-291/1 от 13.02.2015, 1/544	Валиев Ильос Агзамович			
							Долевая собственность, № 02-04/130-04/230/003/2015-277/1 от 13.02.2015, 1/544	Валиев Мавлетян Хазипович			
							Долевая собственность, № 02-04/130-04/230/003/2015-457/1 от 13.02.2015, 1/544	Хайруллин Илгиз Рависович			
							Долевая собственность, № 02-04/130-04/230/003/2015-428/1 от 13.02.2015, 1/544	Шайхисламов Фирдавс Анасович			
							Долевая собственность, № 02-04/130-04/230/003/2015-472/1 от 13.02.2015, 1/544	Вторых Разина Разимовна			
							Долевая собственность, № 02-04/130-04/230/003/2015-432/1 от 13.02.2015, 1/544	Фаметдинов Данис Агзамович			
							Долевая собственность, № 02-04/130-04/230/003/2015-501/1 от 13.02.2015, 1/544	Камалов Гаптелхай Агзамович			
							Долевая собственность, № 02-04/130-04/230/003/2015-441/1 от 13.02.2015, 1/544	Сибгатуллин Мунир Мудьянович			
							Долевая собственность, № 02-04/130-04/230/003/2015-441/1 от 13.02.2015, 1/544	Сибгатуллин Мунир Мудьянович			
							Долевая собственность, № 02-04/130-04/230/003/2015-441/1 от 13.02.2015, 1/544	Сибгатуллин Мунир Мудьянович			
							Долевая собственность, № 02-04/130-04/230/003/2015-441/1 от 13.02.2015, 1/544	Сибгатуллин Мунир Мудьянович			
							Долевая собственность, № 02-04/130-04/230/003/2015-441/1 от 13.02.2015, 1/544	Сибгатуллин Мунир Мудьянович			
							Долевая собственность, № 02-04/130-04/230/003/2015-452/1 от 13.02.2015, 1/544	Гилемьянова Гулнара Рафиковна			
							Долевая собственность, № 02-04/130-04/230/003/2015-506/1 от 13.02.2015, 1/544	Набиев Даги Сафиевич			
							Долевая собственность, № 02-04/130-04/230/003/2015-438/1 от 13.02.2015, 1/544	Сахаутдинов Борис Бадертдинович			
							Долевая собственность, № 02-04/130-04/230/003/2015-434/1 от 13.02.2015, 1/544	Нуртдинов Мирзагит Ахматирович			
							Долевая собственность, № 02-04/130-04/230/003/2015-447/1 от 13.02.2015, 1/544	Манапова Гузалия Хамзаевна			
							Долевая собственность, № 02-04/130-04/230/003/2015-468/1 от 13.02.2015, 1/544	Сафиуллин Альфус Рафаэлович			
							Долевая собственность, № 02-04/130-04/230/003/2015-510/1 от 13.02.2015, 1/544	Якупов Фидарит Наилевич			
							Долевая собственность, № 02-04/130-04/230/003/2015-462/1 от 16.02.2015, 1/544	Хайруллина Лариса Азифовна			
							Долевая собственность, № 02-04/130-04/230/003/2015-713/1 от 16.02.2015, 1/544	Фазлетдинова Фазиля Гарифьяновна			
							Долевая собственность, № 02-04/130-04/230/003/2015-634/1 от 16.02.2015, 1/544	Гатауллин Фирдавс Фаисович			
							Долевая собственность, № 02-04/130-04/230/003/2015-642/1 от 16.02.2015, 1/544	Гафарова Лариса Маснаевна			
							Долевая собственность, № 02-04/130-04/230/003/2015-628/1 от 16.02.2015, 1/544	Мусина Язля Яхиевна			
							Долевая собственность, № 02-04/130-04/230/003/2015-617/1 от 16.02.2015, 1/544	Давлетбаева Ильфира Анасовна			
							Долевая собственность, № 02-04/130-04/230/003/2015-698/1 от 16.02.2015, 1/544	Зиннатуллин Фанус Назифович			

Долевая собственность, № 02-04/130-04/230/003/2015-701/1 от 16.02.2015, 1/544	Сарваев Рафис Рифатович
Долевая собственность, № 02-04/130-04/230/003/2015-626/1 от 16.02.2015, 1/544	Мусин Илья Зиявич
Долевая собственность, № 02-04/130-04/230/003/2015-630/1 от 16.02.2015, 1/544	Маликов Габделян Гарифович
Долевая собственность, № 02-04/130-04/230/003/2015-640/1 от 16.02.2015, 1/544	Кутуев Рафис Рашитович
Долевая собственность, № 02-04/130-04/230/003/2015-636/1 от 16.02.2015, 1/544	Зиннурова Гулчира Фанавиевна
Долевая собственность, № 02-04/130-04/230/003/2015-689/1 от 16.02.2015, 1/544	Янгиров Гаия Амирьянович
Долевая собственность, № 02-04/130-04/230/003/2015-624/1 от 16.02.2015, 1/544	Шакиров Фаузельян Гайнахматович
Долевая собственность, № 02-04/130-04/230/003/2015-715/1 от 16.02.2015, 1/544	Хайруллин Явгар Ямилевич
Долевая собственность, № 02-04/130-04/230/003/2015-696/1 от 16.02.2015, 1/544	Сарваев Ульфат Бадрдинович
Долевая собственность, № 02-04/130-04/230/003/2015-670/1 от 16.02.2015, 1/544	Мукаттанов Фаварис Раисович
Долевая собственность, № 02-04/130-04/230/003/2015-676/1 от 16.02.2015, 1/544	Гайсин Адис Шагалиевич
Долевая собственность, № 02-04/130-04/230/003/2015-638/1 от 16.02.2015, 1/544	Шайхиева Игилия Назифовна
Долевая собственность, № 02-04/130-04/230/003/2015-678/1 от 16.02.2015, 1/544	Галиев Мударис Мукатдисович
Долевая собственность, № 02-04/130-04/230/003/2015-565/1 от 16.02.2015, 1/544	Хузин Фидуе Фанавиевич
Долевая собственность, № 02-04/130-04/230/003/2015-590/1 от 16.02.2015, 1/544	Гибдуллина Эльмира Кагировна
Долевая собственность, № 02-04/130-04/230/003/2015-545/1 от 16.02.2015, 1/544	Нургаянов Азат Гайислбаянович
Долевая собственность, № 02-04/130-04/230/003/2015-559/1 от 16.02.2015, 1/544	Мулдаров Ильдус Рафитович
Долевая собственность, № 02-04/130-04/230/003/2015-540/1 от 16.02.2015, 1/544	Гайсин Ильшат Кашифович
Долевая собственность, № 02-04/130-04/230/003/2015-554/1 от 16.02.2015, 1/544	Зиннуров Роберт Манавович
Долевая собственность, № 02-04/130-04/230/003/2015-601/1 от 16.02.2015, 1/544	Гибдуллин Марат Ялевич
Долевая собственность, № 02-04/130-04/230/003/2015-879/1 от 17.02.2015, 1/544	Гараев Мингабдрахман Фазлыабирович
Долевая собственность, № 02-04/130-04/230/003/2015-844/1 от 17.02.2015, 1/544	Салихова Назия Галиулловна
Долевая собственность, № 02-04/130-04/230/003/2015-893/1 от 17.02.2015, 1/544	Гливанова Гулрайхан Салахтдиновна
Долевая собственность, № 02-04/130-04/230/003/2015-871/1 от 17.02.2015, 1/544	Султанова Алфиза Ибрагимовна
Долевая собственность, № 02-04/130-04/230/003/2015-859/1 от 17.02.2015, 1/544	Миннебаева Минзиган Габдулхаковна
Долевая собственность, № 02-04/130-04/230/003/2015-812/1 от 17.02.2015, 1/544	Сагдиева Ильсояр Рафиковна
Долевая собственность, № 02-04/130-04/230/003/2015-887/1 от 17.02.2015, 1/544	Ахметдинова Зоя Алетдиновна
Долевая собственность, № 02-04/130-04/230/003/2015-897/1 от 17.02.2015, 1/544	Ахунов Нурихан Ситдикович
Долевая собственность, № 02-04/130-04/230/003/2015-821/1 от 17.02.2015, 1/544	Мустафина Гузалия Гилемхановна
Долевая собственность, № 02-04/130-04/230/003/2015-905/1 от 17.02.2015, 1/544	Юнусова Гульфира Галихановна
Долевая собственность, № 02-04/130-04/230/003/2015-839/1 от 17.02.2015, 1/544	Давлетшина Фаида
Долевая собственность, № 02-04/130-04/230/003/2015-883/1 от 17.02.2015, 1/544	Гаряева Аниса Агзямовна
Долевая собственность, № 02-04/130-04/230/003/2015-907/1 от 17.02.2015, 1/544	Галляудинов Гайнегилем Зиевич
Долевая собственность, № 02-04/130-04/230/003/2015-876/1 от 17.02.2015, 1/544	Назмутдинова Чулпан Марсовна
Долевая собственность, № 02-04/130-04/230/003/2015-891/1 от 17.02.2015, 1/544	Гараев Рафик Ямаевич
Долевая собственность, № 02-04/130-04/230/003/2015-831/1 от 17.02.2015, 1/544	Фазлетдинов Афкал Исмагамович
Долевая собственность, № 02-04/130-04/230/003/2015-849/1 от 17.02.2015, 1/544	Шакирова Мухлиса Кашаповна
Долевая собственность, № 02-04/130-04/230/003/2015-903/1 от 17.02.2015, 1/544	Юнусов Бадавий Тимирянович
Долевая собственность, № 02-04/130-04/230/003/2015-774/1 от 17.02.2015, 1/544	Гареева Фаида Тахановна
Долевая собственность, № 02-04/130-04/230/003/2015-854/1 от 17.02.2015, 1/544	Басирова Гульфера Лугмановна
Долевая собственность, № 02-04/130-04/230/003/2015-826/1 от 17.02.2015, 1/544	Мугаллимов Фанзави Мугутдинович
Долевая собственность, № 02-04/130-04/230/003/2015-900/1 от 17.02.2015, 1/544	Ахунова Галия Махияновна
Долевая собственность, № 02-04/130-04/230/003/2015-728/1 от 17.02.2015, 1/544	Хазиев Илгиз Бариевич
Долевая собственность, № 02-04/130-04/230/004/2015-96/1 от 18.02.2015, 1/544	Ахмадуллин Исмагил Ахмадиевич
Долевая собственность, № 02-04/130-04/230/004/2015-30/1 от 18.02.2015, 1/544	Самигуллина Ания Магсумовна

						Долевая собственность, № 02-04/130-04/230/004/2015-19/1 от 18.02.2015, 1/544	Ханнинова Кабира Салиховна		
						Долевая собственность, № 02-04/130-04/230/004/2015-35/1 от 18.02.2015, 1/544	Зарипова Нафица Ахматтарифовна		
						Долевая собственность, № 02-04/130-04/230/004/2015-64/1 от 18.02.2015, 1/544	Гильмутдинова Рахилия Садрисламовна		
						Долевая собственность, № 02-04/130-04/230/004/2015-69/1 от 18.02.2015, 1/544	Камалтдинова Райса Муллагалиевна		
						Долевая собственность, № 02-04/130-04/230/004/2015-90/1 от 18.02.2015, 1/544	Хамалиев Роберт Зайнуллович		
						Долевая собственность, № 02-04/130-04/230/004/2015-60/1 от 18.02.2015, 1/544	Мустафина Гулямлия Файзиевна		
						Долевая собственность, № 02-04/130-04/230/004/2015-78/1 от 18.02.2015, 1/544	Махмутов Мулламур Мухаматгаревич		
						Долевая собственность, № 02-04/130-04/230/004/2015-100/1 от 18.02.2015, 1/544	Ягафаров Равис Салиханович		
						Долевая собственность, № 02-04/130-04/230/004/2015-76/1 от 18.02.2015, 1/544	Сабилова Роза Фазлетдиновна		
						Долевая собственность, № 02-04/130-04/230/004/2015-73/1 от 18.02.2015, 1/544	Сахингареева Равила Хасановна		
						Долевая собственность, № 02-04/130-04/230/004/2015-58/1 от 18.02.2015, 1/544	Фазеева Миннигулсум Гилимхановна		
						Долевая собственность, № 02-04/130-04/230/004/2015-22/1 от 18.02.2015, 1/544	Газизова Магида Мирзахановна		
						Долевая собственность, № 02-04/130-04/230/004/2015-42/1 от 18.02.2015, 1/544	Шакиров Фидант Гизетдинович		
						Долевая собственность, № 02-04/130-04/230/004/2015-39/1 от 18.02.2015, 1/544	Гараева Фаихуна Габдуловна		
						Долевая собственность, № 02-04/130-04/230/004/2015-15/1 от 18.02.2015, 1/544	Тимерова Мунира Файзиевна		
						Долевая собственность, № 02-04/130-04/230/004/2015-102/1 от 18.02.2015, 1/544	Ягафарова Денира Масалимовна		
						Долевая собственность, № 02-04/130-04/230/004/2015-80/1 от 18.02.2015, 1/544	Махмутова Флида Амеровна		
						Долевая собственность, № 02-04/130-04/230/004/2015-62/1 от 18.02.2015, 1/544	Фазеев Нурдалят Хафизович		
						Долевая собственность, № 02-04/130-04/230/004/2015-7/1 от 18.02.2015, 1/544	Валиева Алия Салиховна		
						Долевая собственность, № 02-04/130-04/230/004/2015-104/1 от 18.02.2015, 1/544	Садикова Майсара Хаккиевна		
						Долевая собственность, № 02-04/130-04/230/004/2015-54/1 от 18.02.2015, 1/544	Валиева Танзиля Ялевна		
						Долевая собственность, № 02-04/130-04/230/004/2015-50/1 от 18.02.2015, 1/544	Гильязева Хуна Мубаракновна		
						Долевая собственность, № 02-04/130-04/230/004/2015-11/1 от 18.02.2015, 1/544	Тимеров Равис Назмутдинович		
						Долевая собственность, № 02-04/130-04/230/004/2015-83/1 от 18.02.2015, 1/544	Фазлтинова Гульнафига Гарифулловна		
						Долевая собственность, № 02-04/130-04/230/004/2015-86/1 от 18.02.2015, 1/544	Фазлтинова Гульямнат Мазитовна		
						Долевая собственность, № 02-04/130-04/230/004/2015-67/1 от 18.02.2015, 1/544	Ахметьянова Назия Салиховна		
						Долевая собственность, № 02-04/130-04/230/004/2015-3/1 от 18.02.2015, 1/544	Валиев Нурихан Гилимханович		
						Долевая собственность, № 02-04/130-04/230/003/2015-934/1 от 18.02.2015, 1/544	Назмутдинов Рафит Загитович		
						Долевая собственность, № 02-04/130-04/230/003/2015-943/1 от 18.02.2015, 1/544	Каюмова Ямил Галимьяновна		
						Долевая собственность, № 02-04/130-04/230/003/2015-987/1 от 18.02.2015, 1/544	Нафикова Факия Мухутдиновна		
						Долевая собственность, № 02-04/130-04/230/003/2015-948/1 от 18.02.2015, 1/544	Валиева Фауза		
						Долевая собственность, № 02-04/130-04/230/003/2015-999/1 от 18.02.2015, 1/544	Ахиярдинова Рагина Агзамовна		
						Долевая собственность, № 02-04/130-04/230/003/2015-960/1 от 18.02.2015, 1/544	Билалова Рауфа Васбирхановна		
						Долевая собственность, № 02-04/130-04/230/003/2015-928/1 от 18.02.2015, 1/544	Махмутова Багиза Абдуловна		
						Долевая собственность, № 02-04/130-04/230/003/2015-938/1 от 18.02.2015, 1/544	Каюмов Рафил Тиммергалиевич		
						Долевая собственность, № 02-04/130-04/230/003/2015-979/1 от 18.02.2015, 1/544	Газизова Гулбустан Гарайевна		
						Долевая собственность, № 02-04/130-04/230/003/2015-985/1 от 18.02.2015, 1/544	Газизов Фидарис Рауфович		
						Долевая собственность, № 02-04/130-04/230/003/2015-956/1 от 18.02.2015, 1/544	Нигматуллина Танзиля Гилимхановна		
						Долевая собственность, № 02-04/130-04/230/003/2015-924/1 от 18.02.2015, 1/544	Шарипова Марьям Муллахановна		
						Долевая собственность, № 02-04/130-04/230/003/2015-952/1 от 18.02.2015, 1/544	Гараева Рашида Фаузыловна		
						Долевая собственность, № 02-04/130-04/230/003/2015-977/1 от 18.02.2015, 1/544	Габдрафикова Аниса Шараевна		
						Долевая собственность, № 02-04/130-04/230/003/2015-970/1 от 18.02.2015, 1/544	Ахметьянова Алия Ахиярдиновна		
						Долевая собственность, № 02-04/130-04/230/003/2015-973/1 от 18.02.2015, 1/544	Хасбатуллин Мулламур Габдулович		
						Долевая собственность, № 02-04/130-04/230/003/2015-964/1 от 18.02.2015, 1/544	Ахметьянов Адам Загитович		
						Долевая собственность, № 02-04/130-04/230/004/2015-222/1 от 19.02.2015, 1/544	Хузиев Рафик Нуриевич		

147	Долевая собственность, № 02-04/130-04/230/004/2015-182/1 от 19.02.2015, 1/544	Садертдинов Фадис Исмагамович
	Долевая собственность, № 02-04/130-04/230/004/2015-190/1 от 19.02.2015, 1/544	Ахунова Фардуна Хаматгареевна
	Долевая собственность, № 02-04/130-04/230/004/2015-208/1 от 19.02.2015, 1/544	Шайхетдинова Алфинура Фатхидовна
	Долевая собственность, № 02-04/130-04/230/004/2015-204/1 от 19.02.2015, 1/544	Гараев Расих Фаузелович
	Долевая собственность, № 02-04/130-04/230/004/2015-266/1 от 19.02.2015, 1/544	Исламова Магафура Бурхановна
	Долевая собственность, № 02-04/130-04/230/004/2015-238/1 от 19.02.2015, 1/544	Нафиков Байзави Абубакирович
	Долевая собственность, № 02-04/130-04/230/004/2015-215/1 от 19.02.2015, 1/544	Манапова Рашида Мирзахановна
	Долевая собственность, № 02-04/130-04/230/004/2015-186/1 от 19.02.2015, 1/544	Нуртдинова Римма Сариновна
	Долевая собственность, № 02-04/130-04/230/004/2015-242/1 от 19.02.2015, 1/544	Нафикова Менавара Кашаповна
	Долевая собственность, № 02-04/130-04/230/004/2015-233/1 от 19.02.2015, 1/544	Гайсина Саня Нурахматовна
	Долевая собственность, № 02-04/130-04/230/004/2015-230/1 от 19.02.2015, 1/544	Нафикова Фагиля Нурдыевна
	Долевая собственность, № 02-04/130-04/230/004/2015-272/1 от 19.02.2015, 1/544	Шайхлисламова Федуся Халихановна
	Долевая собственность, № 02-04/130-04/230/004/2015-195/1 от 19.02.2015, 1/544	Самгуллина Люция Сыгитмеровна
	Долевая собственность, № 02-04/130-04/230/004/2015-254/1 от 19.02.2015, 1/544	Фаметдинова Расима Фатхиевна
	Долевая собственность, № 02-04/130-04/230/004/2015-173/1 от 19.02.2015, 1/544	Башарова Галия Анваровна
	Долевая собственность, № 02-04/130-04/230/004/2015-249/1 от 19.02.2015, 1/544	Хайруллин Равис Фатихович
	Долевая собственность, № 02-04/130-04/230/004/2015-261/1 от 19.02.2015, 1/544	Гилемьянов Венер Муллахматович
	Долевая собственность, № 02-04/130-04/230/004/2015-200/1 от 19.02.2015, 1/544	Билалов Феузи Нигамевич
	Долевая собственность, № 02-04/130-04/230/004/2015-178/1 от 19.02.2015, 1/544	Хаматова Гульямилля Маликовна
	Долевая собственность, № 02-04/130-04/230/004/2015-258/1 от 19.02.2015, 1/544	Фаметдинова Аклима Агзамовна
	Долевая собственность, № 02-04/130-04/230/004/2015-278/1 от 19.02.2015, 1/544	Гималтдинова Бибисауда Муллахановна
	Долевая собственность, № 02-04/130-04/230/004/2015-246/1 от 19.02.2015, 1/544	Фаметдинов Агзам Ахжамович
	Долевая собственность, № 02-04/130-04/230/004/2015-146/1 от 19.02.2015, 1/544	Хасанова Сайфа Минязовна
	Долевая собственность, № 02-04/130-04/230/004/2015-126/1 от 19.02.2015, 1/544	Тимергазина Замфера Фаткылбяновна
	Долевая собственность, № 02-04/130-04/230/004/2015-138/1 от 19.02.2015, 1/544	Хаматзянова Зайтуна Галинуровна
	Долевая собственность, № 02-04/130-04/230/004/2015-169/1 от 19.02.2015, 1/544	Фазлетдинова Фазилля Гарифьяновна
	Долевая собственность, № 02-04/130-04/230/004/2015-156/1 от 19.02.2015, 1/544	Мустафин Вакил Шафигарданович
	Долевая собственность, № 02-04/130-04/230/004/2015-114/1 от 19.02.2015, 1/544	Фазлетдинов Рифгат Закиевич
	Долевая собственность, № 02-04/130-04/230/004/2015-142/1 от 19.02.2015, 1/544	Ханова Расима Нурдэвлятовна
	Долевая собственность, № 02-04/130-04/230/004/2015-118/1 от 19.02.2015, 1/544	Фазлетдинова Насиба Шарыфгалеевна
	Долевая собственность, № 02-04/130-04/230/004/2015-151/1 от 19.02.2015, 1/544	Хасанова Фарида Салиховна
	Долевая собственность, № 02-04/130-04/230/004/2015-159/1 от 19.02.2015, 1/544	Хазинуллина Рафида Кабировна
	Долевая собственность, № 02-04/130-04/230/004/2015-131/1 от 19.02.2015, 1/544	Гильмияров Илдус Амирьянович
	Долевая собственность, № 02-04/130-04/230/004/2015-121/1 от 19.02.2015, 1/544	Тимергазин Мазгар Агзамович
	Долевая собственность, № 02-04/130-04/230/004/2015-408/1 от 20.02.2015, 1/544	Нургайнова Рима Файзрахмановна
	Долевая собственность, № 02-04/130-04/230/004/2015-383/1 от 20.02.2015, 1/544	Фазылов Магнави Хаматнурович
	Долевая собственность, № 02-04/130-04/230/004/2015-331/1 от 20.02.2015, 1/544	Гараева Рауза Гатиновна
	Долевая собственность, № 02-04/130-04/230/004/2015-356/1 от 20.02.2015, 1/544	Кутуева Зия Фатиховна
	Долевая собственность, № 02-04/130-04/230/004/2015-372/1 от 20.02.2015, 1/544	Рахматуллина Флура Хайрулловна
	Долевая собственность, № 02-04/130-04/230/004/2015-377/1 от 20.02.2015, 1/544	Бадамшин Мухаматвакил Карамович
	Долевая собственность, № 02-04/130-04/230/004/2015-316/1 от 20.02.2015, 1/544	Хаертдинова Хуниа Хакимовна
	Долевая собственность, № 02-04/130-04/230/004/2015-336/1 от 20.02.2015, 1/544	Назмутдинова Хусниур Мардамшиновна
	Долевая собственность, № 02-04/130-04/230/004/2015-395/1 от 20.02.2015, 1/544	Шарафисламова Фина Кашаповна
	Долевая собственность, № 02-04/130-04/230/004/2015-362/1 от 20.02.2015, 1/544	Гарипова Кашифа Ахметгареевна
	Долевая собственность, № 02-04/130-04/230/004/2015-346/1 от 20.02.2015, 1/544	Зиннурова Гелмизада Закирьяновна

							Долевая собственность, № 02-04/130-04/230/004/2015-417/1 от 20.02.2015, 1/544	Нурмехаметова Фаида Далетгаровна		
							Долевая собственность, № 02-04/130-04/230/004/2015-344/1 от 20.02.2015, 1/544	Гайнетдинова Фагизля Харисьяновна		
							Долевая собственность, № 02-04/130-04/230/004/2015-405/1 от 20.02.2015, 1/544	Хаматгурова Васила Зарафетдиновна		
							Долевая собственность, № 02-04/130-04/230/004/2015-333/1 от 20.02.2015, 1/544	Лукманова Альфия Хабраевна		
							Долевая собственность, № 02-04/130-04/230/004/2015-348/1 от 20.02.2015, 1/544	Гаффарова Рафида Бакировна		
							Долевая собственность, № 02-04/130-04/230/004/2015-359/1 от 20.02.2015, 1/544	Назмутдинова Халима Гилязовна		
							Долевая собственность, № 02-04/130-04/230/004/2015-314/1 от 20.02.2015, 1/544	Хаертдинов Сагит Габдуллоевич		
							Долевая собственность, № 02-04/130-04/230/004/2015-295/1 от 20.02.2015, 1/544	Муллярова Маклюфа Салихьяновна		
							Долевая собственность, № 02-04/130-04/230/004/2015-289/1 от 20.02.2015, 1/544	Шакиров Кавий Хусанович		
							Долевая собственность, № 02-04/130-04/230/004/2015-293/1 от 20.02.2015, 1/544	Мулляров Рафид Ахматиевич		
							Долевая собственность, № 02-04/130-04/230/004/2015-300/1 от 20.02.2015, 1/544	Фазылова Рауза Нурихматовна		
							Долевая собственность, № 02-04/130-04/230/004/2015-287/1 от 20.02.2015, 1/544	Шуварова Фания Закиевна		
							Долевая собственность, № 02-04/130-04/230/004/2015-302/1 от 20.02.2015, 1/544	Мулляров Рафаэль Рашитович		
							Долевая собственность, № 02-04/130-04/230/004/2015-312/1 от 20.02.2015, 1/544	Хузина Фануза Шакировна		
							Долевая собственность, № 02-04/130-04/230/004/2015-308/1 от 20.02.2015, 1/544	Нурнахметов Ямур Нуриханович		
							Долевая собственность, № 02-04/130-04/230/004/2015-298/1 от 20.02.2015, 1/544	Фазылова Алманур Шагарисламовна		
							Долевая собственность, № 02-04/130-04/230/004/2015-581/1 от 24.02.2015, 1/544	Зарипов Фанави Гадельянович		
							Долевая собственность, № 02-04/130-04/230/004/2015-588/1 от 24.02.2015, 1/544	Фахертдинова Кифая Хатмуллоевна		
							Долевая собственность, № 02-04/130-04/230/004/2015-585/1 от 24.02.2015, 1/544	Фахертдинов Фаниль Ясаневич		
							Долевая собственность, № 02-04/130-04/230/004/2015-579/1 от 24.02.2015, 1/544	Карамова Фагима Салиховна		
							Долевая собственность, № 02-04/130-04/230/004/2015-574/1 от 24.02.2015, 1/544	Мугаллимов Фаметдин Мугелтдинович		
							Долевая собственность, № 02-04/130-04/230/004/2015-479/1 от 24.02.2015, 1/544	Сарваева Зария Маликовна		
							Долевая собственность, № 02-04/130-04/230/004/2015-446/1 от 24.02.2015, 1/544	Султанова Наиля Хатмуллиновна		
							Долевая собственность, № 02-04/130-04/230/004/2015-525/1 от 24.02.2015, 1/544	Янгирова Рашида Хаматгуровна		
							Долевая собственность, № 02-04/130-04/230/004/2015-492/1 от 24.02.2015, 1/544	Латыпова Тангиля Хузиевна		
							Долевая собственность, № 02-04/130-04/230/004/2015-442/1 от 24.02.2015, 1/544	Султанов Назиф Муллаянович		
							Долевая собственность, № 02-04/130-04/230/004/2015-455/1 от 24.02.2015, 1/544	Ситдикова Муришда Кашаповна		
							Долевая собственность, № 02-04/130-04/230/004/2015-452/1 от 24.02.2015, 1/544	Сарваева Фатима Хафизовна		
							Долевая собственность, № 02-04/130-04/230/004/2015-520/1 от 24.02.2015, 1/544	Мугаллимова Альмира Сафаровна		
							Долевая собственность, № 02-04/130-04/230/004/2015-571/1 от 24.02.2015, 1/544	Файзова Нагира Шайхимансуровна		
							Долевая собственность, № 02-04/130-04/230/004/2015-440/1 от 24.02.2015, 1/544	Ибрагимов Замфира Сахиповна		
							Долевая собственность, № 02-04/130-04/230/004/2015-468/1 от 24.02.2015, 1/544	Хакимова Рушания Римовна		
							Долевая собственность, № 02-04/130-04/230/004/2015-498/1 от 24.02.2015, 1/544	Якупова Алия Закиевна		
							Долевая собственность, № 02-04/130-04/230/004/2015-449/1 от 24.02.2015, 1/544	Сарваев Шамсетдин Фархетдинович		
							Долевая собственность, № 02-04/130-04/230/004/2015-504/1 от 24.02.2015, 1/544	Газетдинова Рафида Зиннатовна		
							Долевая собственность, № 02-04/130-04/230/004/2015-713/1 от 25.02.2015, 1/544	Фаюршина Гульфина Ризовна		
							Долевая собственность, № 02-04/130-04/230/004/2015-715/1 от 25.02.2015, 1/544	Нафикова Гульназ Фенуновна		
							Долевая собственность, № 02-04/130-04/230/004/2015-722/1 от 25.02.2015, 1/544	Султанова Альмира Рависовна		
							Долевая собственность, № 02-04/130-04/230/004/2015-703/1 от 25.02.2015, 1/544	Халиуллина Райса Муллагуровна		
							Долевая собственность, № 02-04/130-04/230/004/2015-709/1 от 25.02.2015, 1/544	Гараев Ахнаф Исламович		
							Долевая собственность, № 02-04/130-04/230/004/2015-720/1 от 25.02.2015, 1/544	Гараева Дамира Нурлиевна		
							Долевая собственность, № 02-04/130-04/230/004/2015-711/1 от 25.02.2015, 1/544	Фаюршин Фарит Нурлыгаянович		
							Долевая собственность, № 02-04/130-04/230/004/2015-707/1 от 25.02.2015, 1/544	Сарваева Гульнара Абзалтдиновна		
							Долевая собственность, № 02-04/130-04/230/004/2015-724/1 от 25.02.2015, 1/544	Назмутдинова Гульфия Тимерьяновна		
							Долевая собственность, № 02-04/130-04/230/004/2015-732/1 от 25.02.2015, 1/544	Ахметьянова Римма Назиповна		

Долевая собственность, № 02-04/130-04/230/004/2015-718/1 от 25.02.2015, 1/544	Габдрахманова Алия Вахитовна
Долевая собственность, № 02-04/130-04/230/004/2015-726/1 от 25.02.2015, 1/544	Салихова Алсу Советовна
Долевая собственность, № 02-04/130-04/230/004/2015-730/1 от 25.02.2015, 1/544	Гилязова Рамила Анваровна
Долевая собственность, № 02-04/130-04/230/004/2015-705/1 от 25.02.2015, 1/544	Ахунова Лийсан Мунавировна
Долевая собственность, № 02-04/130-04/230/004/2015-728/1 от 25.02.2015, 1/544	Гильмянова Гульнара Рависовна
Долевая собственность, № 02-04/130-04/230/004/2015-625/1 от 25.02.2015, 1/544	Нуриахметова Альфия Шараявна
Долевая собственность, № 02-04/130-04/230/004/2015-680/1 от 25.02.2015, 1/544	Назмутдинова Валентина Михайловна
Долевая собственность, № 02-04/130-04/230/004/2015-608/1 от 25.02.2015, 1/544	Гареева Мунавара Адиевна
Долевая собственность, № 02-04/130-04/230/004/2015-629/1 от 25.02.2015, 1/544	Ханнанова Флюза Фарахетдиновна
Долевая собственность, № 02-04/130-04/230/004/2015-602/1 от 25.02.2015, 1/544	Миннихметова Рания Фатиховна
Долевая собственность, № 02-04/130-04/230/004/2015-618/1 от 25.02.2015, 1/544	Нуриахметов Касим Хаматирович
Долевая собственность, № 02-04/130-04/230/004/2015-699/1 от 25.02.2015, 1/544	Халиуллин Ильхам Халибович
Долевая собственность, № 02-04/130-04/230/004/2015-698/1 от 25.02.2015, 1/544	Ханнанова Найфа Шариповна
Долевая собственность, № 02-04/130-04/230/004/2015-676/1 от 25.02.2015, 1/544	Мухаметянова Рафина Фатхисламовна
Долевая собственность, № 02-04/130-04/230/004/2015-653/1 от 25.02.2015, 1/544	Нурмухамметова Сайма Мардамшиновна
Долевая собственность, № 02-04/130-04/230/004/2015-657/1 от 25.02.2015, 1/544	Сантова Фагима Камаловна
Долевая собственность, № 02-04/130-04/230/004/2015-687/1 от 25.02.2015, 1/544	Каримова Сания Сабировна
Долевая собственность, № 02-04/130-04/230/004/2015-685/1 от 25.02.2015, 1/544	Миннихметова Назия Хазнаметовна
Долевая собственность, № 02-04/130-04/230/004/2015-635/1 от 25.02.2015, 1/544	Гайфуллина Аклима Файзелгяновна
Долевая собственность, № 02-04/130-04/230/004/2015-683/1 от 25.02.2015, 1/544	Шакирова Рада Давлитхазиевна
Долевая собственность, № 02-04/130-04/230/004/2015-828/1 от 26.02.2015, 1/544	Ахметшина Разия Ринатовна
Долевая собственность, № 02-04/130-04/230/004/2015-779/1 от 26.02.2015, 1/544	Гайсина Фанила Табзиловна
Долевая собственность, № 02-04/130-04/230/004/2015-804/1 от 26.02.2015, 1/544	Мудлярова Айгуль Рафисовна
Долевая собственность, № 02-04/130-04/230/004/2015-736/1 от 26.02.2015, 1/544	Хасанова Гулюза Разимовна
Долевая собственность, № 02-04/130-04/230/004/2015-742/1 от 26.02.2015, 1/544	Сабиров Радис Рафилович
Долевая собственность, № 02-04/130-04/230/004/2015-782/1 от 26.02.2015, 1/544	Батхиева Зугра Амирановна
Долевая собственность, № 02-04/130-04/230/004/2015-766/1 от 26.02.2015, 1/544	Нафикова Нэля Нанловна
Долевая собственность, № 02-04/130-04/230/004/2015-748/1 от 26.02.2015, 1/544	Хаматов Занави Хакимович
Долевая собственность, № 02-04/130-04/230/004/2015-752/1 от 26.02.2015, 1/544	Газизов Альфис Фидарисович
Долевая собственность, № 02-04/130-04/230/004/2015-774/1 от 26.02.2015, 1/544	Камалтдинова Руза Фагиновна
Долевая собственность, № 02-04/130-04/230/004/2015-745/1 от 26.02.2015, 1/544	Нафикова Глуза Сагитовна
Долевая собственность, № 02-04/130-04/230/004/2015-772/1 от 26.02.2015, 1/544	Фаззова Гульсара Зилькарнаевна
Долевая собственность, № 02-04/130-04/230/004/2015-754/1 от 26.02.2015, 1/544	Ханнанова Раиса Гальмихметовна
Долевая собственность, № 02-04/130-04/230/004/2015-819/1 от 26.02.2015, 1/544	Фазлетдинова Гузель Мунировна
Долевая собственность, № 02-04/130-04/230/004/2015-786/1 от 26.02.2015, 1/544	Арсланов Хурматулла Ахматирович
Долевая собственность, № 02-04/130-04/230/004/2015-776/1 от 26.02.2015, 1/544	Валиева Зия Мирзахановна
Долевая собственность, № 02-04/130-04/230/004/2015-769/1 от 26.02.2015, 1/544	Ахунова Алия Нурихановна
Долевая собственность, № 02-04/130-04/230/004/2015-734/1 от 26.02.2015, 1/544	Садикова Гульшат Мулламуровна
Долевая собственность, № 02-04/130-04/230/004/2015-760/1 от 26.02.2015, 1/544	Хаматов Занави Хакимович
Долевая собственность, № 02-04/130-04/230/004/2015-784/1 от 26.02.2015, 1/544	Арсланова Раифа Мавлаиевна
Долевая собственность, № 02-04/130-04/230/004/2015-763/1 от 26.02.2015, 1/544	Мифтахова Резида Рафилевна
Долевая собственность, № 02-04/130-04/230/004/2015-757/1 от 26.02.2015, 1/544	Фаззова Флария Нурлыевна
Долевая собственность, № 02-04/130-04/230/004/2015-750/1 от 26.02.2015, 1/544	Мифтахов Илгиз Муттинович
Долевая собственность, № 02-04/130-04/230/004/2015-740/1 от 26.02.2015, 1/544	Хасанов Алфир Анвардинович
Долевая собственность, № 02-04/130-04/230/004/2015-898/1 от 02.03.2015, 1/544	Галаутдинова Илуса Ахматмуровна

							Долевая собственность, № 02-04/130-04/230/004/2015-866/1 от 02.03.2015, 1/544	Гараева Гульнара Ралифовна		
							Долевая собственность, № 02-04/130-04/230/004/2015-873/1 от 02.03.2015, 1/544	Рафикова Ирина Раудатовна		
							Долевая собственность, № 02-04/130-04/230/004/2015-893/1 от 02.03.2015, 1/544	Якупов Ильмир Маснаевич		
							Долевая собственность, № 02-04/130-04/230/004/2015-871/1 от 02.03.2015, 1/544	Якупова Алсу Робертовна		
							Долевая собственность, № 02-04/130-04/230/004/2015-987/1 от 03.03.2015, 1/544	Рахмьянова Разиля Гилмулловна		
							Долевая собственность, № 02-04/130-04/230/005/2015-107/1 от 03.03.2015, 1/544	Ахунوف Фаязит Урхылбаянович		
							Долевая собственность, № 02-04/130-04/230/005/2015-113/1 от 03.03.2015, 1/544	Шарипова Фанузя Талиповна		
							Долевая собственность, № 02-04/130-04/230/005/2015-109/1 от 03.03.2015, 1/544	Шарипов Дамир Казиханович		
							Долевая собственность, № 02-04/130-04/230/005/2015-137/1 от 03.03.2015, 1/544	Галлутдинова Сагдат Муллахановна		
							Долевая собственность, № 02-04/130-04/230/004/2015-982/1 от 03.03.2015, 1/544	Ахметьянова Гюзелия Фавиевна		
							Долевая собственность, № 02-04/130-04/230/005/2015-32/1 от 03.03.2015, 1/544	Давлетшина Мунира Гусмановна		
							Долевая собственность, № 02-04/130-04/230/004/2015-992/1 от 03.03.2015, 1/544	Шакирова Флида Ибрагимовна		
							Долевая собственность, № 02-04/130-04/230/005/2015-125/1 от 03.03.2015, 1/544	Билалов Фидарис Казиханович		
							Долевая собственность, № 02-04/130-04/230/005/2015-35/1 от 03.03.2015, 1/544	Давлетшин Марат Мусасевич		
							Долевая собственность, № 02-04/130-04/230/005/2015-135/1 от 03.03.2015, 1/544	Гараев Гарай Мингараевич		
							Долевая собственность, № 02-04/130-04/230/005/2015-123/1 от 03.03.2015, 1/544	Рафикова Разита Габдулловна		
							Долевая собственность, № 02-04/130-04/230/005/2015-26/1 от 03.03.2015, 1/544	Сагдиева Фарид Гиниятовна		
							Долевая собственность, № 02-04/130-04/230/005/2015-28/1 от 03.03.2015, 1/544	Садыкова Муназила Гусмановна		
							Долевая собственность, № 02-04/130-04/230/005/2015-8/1 от 03.03.2015, 1/544	Нурдинова Римма Талгатовна		
							Долевая собственность, № 02-04/130-04/230/005/2015-12/1 от 03.03.2015, 1/544	Назмутдинова Чулпан Марсовна		
							Долевая собственность, № 02-04/130-04/230/005/2015-133/1 от 03.03.2015, 1/544	Мукаттанова Залифа Бадрддиновна		
							Долевая собственность, № 02-04/130-04/230/005/2015-117/1 от 03.03.2015, 1/544	Гиматдинов Гаяз Шамсевич		
							Долевая собственность, № 02-04/130-04/230/005/2015-15/1 от 03.03.2015, 1/544	Мустафин Фадис Вакилович		
							Долевая собственность, № 02-04/130-04/230/005/2015-64/1 от 03.03.2015, 1/544	Тимерова Фандалия Сабировна		
							Долевая собственность, № 02-04/130-04/230/005/2015-51/1 от 03.03.2015, 1/544	Рафиков Хатип Зекиевич		
							Долевая собственность, № 02-04/130-04/230/005/2015-70/1 от 03.03.2015, 1/544	Хазидуллина Вария Ясамиевна		
							Долевая собственность, № 02-04/130-04/230/005/2015-61/1 от 03.03.2015, 1/544	Зайруллина Земфера Хаматсафовна		
							Долевая собственность, № 02-04/130-04/230/005/2015-97/1 от 03.03.2015, 1/544	Габдрахманов Ахнаф		
							Долевая собственность, № 02-04/130-04/230/005/2015-100/1 от 03.03.2015, 1/544	Садрддинова Мианара Хамаевна		
							Долевая собственность, № 02-04/130-04/230/005/2015-103/1 от 03.03.2015, 1/544	Ахунова Лилия Нурихановна		
							Долевая собственность, № 02-04/130-04/230/005/2015-94/1 от 03.03.2015, 1/544	Шайхетдинов Фарит Зиевич		
							Долевая собственность, № 02-04/130-04/230/005/2015-57/1 от 03.03.2015, 1/544	Исламова Ляля Фатиховна		
							Долевая собственность, № 02-04/130-04/230/005/2015-105/1 от 03.03.2015, 1/544	Хазидуллин Айнуяр Радикович		
							Долевая собственность, № 02-04/130-04/230/005/2015-88/1 от 03.03.2015, 1/544	Фазезов Нурлыгайн Нурдавлатович		
							Долевая собственность, № 02-04/130-04/230/005/2015-47/1 от 03.03.2015, 1/544	Сайфутдинов Назиф Фаритович		
							Долевая собственность, № 02-04/130-04/230/005/2015-74/1 от 03.03.2015, 1/544	Исламов Эрик Флорисович		
							Долевая собственность, № 02-04/130-04/230/005/2015-66/1 от 03.03.2015, 1/544	Хайруллина Рина Рафиковна		
							Долевая собственность, № 02-04/130-04/230/005/2015-55/1 от 03.03.2015, 1/544	Шагиахметова Райса Гиниятовна		
							Долевая собственность, № 02-04/130-04/230/005/2015-40/1 от 03.03.2015, 1/544	Якупова Клара Хашифовна		
							Долевая собственность, № 02-04/130-04/230/005/2015-86/1 от 03.03.2015, 1/544	Гаряев Илдар Габдулфаязович		
							Долевая собственность, № 02-04/130-04/230/005/2015-53/1 от 03.03.2015, 1/544	Рахмьянов Зауриян Закирьянович		
							Долевая собственность, № 02-04/130-04/230/005/2015-83/1 от 03.03.2015, 1/544	Жиянбаева Фуария Фаниловна		
							Долевая собственность, № 02-04/130-04/230/005/2015-130/1 от 03.03.2015, 1/544	Мудляров Рафаэль Рашитович		
							Долевая собственность, № 02-04/130-04/230/003/2015-327/1 от 06.03.2015, 1/544	Хайруллин Ильшат Борисович		
							Долевая собственность, № 02-04/130-04/230/006/2015-286/2 от 19.03.2015, 1/544	Хазиев Айрат Ахматьянович		

							Долевая собственность, № 02-04/130-04/230/006/2015-354/2 от 20.03.2015, 1/544	Давлетбаева Илфира Анасовна		
							Долевая собственность, № 02-04/130-04/230/006/2015-136/1 от 20.03.2015, 1/544	Миннегалеева Загида Рахимовна		
							Долевая собственность, № 02-04/130-04/230/006/2015-414/2 от 23.03.2015, 1/544	Латыпова Танзиля Хузиевна		
							Долевая собственность, № 02-04/130-04/230/006/2015-415/2 от 23.03.2015, 1/544	Гусманова Светлана Равиловна		
							Долевая собственность, № 02-04/130-04/230/006/2015-413/2 от 23.03.2015, 1/544	Сафарова Раиля Фоатовна		
							Долевая собственность, № 02-04/130-04/230/006/2015-416/1 от 24.03.2015, 1/3264	Хазинуллина Рафида Кабировна		
							Долевая собственность, № 02-04/130-04/230/006/2015-462/2 от 25.03.2015, 1/544	Ибрагимова Гузалия Фаузеевна		
							Долевая собственность, № 02-04/130-04/230/006/2015-512/1 от 25.03.2015, 1/544	Тагиров Назгад Рифатович		
							Долевая собственность, № 02-04/130-04/230/006/2015-464/2 от 25.03.2015, 1/1088	Хасанов Флорит Алтдинович		
							Долевая собственность, № 02-04/130-04/230/006/2015-465/1 от 25.03.2015, 1/1088	Сунгатова Азия Алетдиновна		
							Долевая собственность, № 02-04/130-04/230/006/2015-482/2 от 26.03.2015, 1/544	Балибардина Альфия Ибрагимовна		
							Долевая собственность, № 02-04/130-04/230/006/2015-483/3 от 26.03.2015, 2/544	Гафаров Урал Мухаматгаитович		
							Долевая собственность, № 02-04/130-04/230/006/2015-517/1 от 31.03.2015, 1/544	Зарипов Рафис Раифович		
							Долевая собственность, № 02-04/130-04/230/006/2015-516/1 от 31.03.2015, 1/544	Ахматуров Самат Рансович		
							Долевая собственность, № 02-04/130-04/230/006/2015-531/1 от 01.04.2015, 1/816	Хазинуллина Римма Рифатовна		
							Долевая собственность, № 02-04/130-04/230/006/2015-532/1 от 01.04.2015, 1/3264	Хазинуллина Гульяз Рамиловна		
							Долевая собственность, № 02-04/130-04/330/012/2015-600/2 от 28.12.2015, 1/544	Сельское поселение Бадраковский сельсовет муниципального района Бураевский район Республики Башкортостан		
							Долевая собственность, № 02-04/130-04/330/001/2016-1263/2 от 13.04.2016, 1/544	Ахиярtdинова Рагина Агзамовна		
							Долевая собственность, № 02-04/130-04/330/001/2016-2425/2 от 03.08.2016, 1/544	Сельское поселение Бадраковский сельсовет муниципального района Бураевский район Республики Башкортостан		
							Долевая собственность, № 02-04/130-04/330/001/2016-2426/2 от 03.08.2016, 1/544	Сельское поселение Бадраковский сельсовет муниципального района Бураевский район Республики Башкортостан		
							Долевая собственность, № 02-04/130-04/330/001/2016-2427/2 от 03.08.2016, 1/544	Сельское поселение Бадраковский сельсовет муниципального района Бураевский район Республики Башкортостан		
							Долевая собственность, № 02:17:000000:956-02/130/2017-2 от 01.03.2017, 1/544	Хазинуллин Мадис Муллаханович		
							Долевая собственность, № 02:17:000000:956-02/130/2017-4 от 25.04.2017, 1/544	Садрисламова Лилия Рифовна		
							Долевая собственность, № 02:17:000000:956-02/130/2017-6 от 19.10.2017, 1/544	Хамидуллина Зурья Агзамовна		
							Долевая собственность, № 02:17:000000:956-02/130/2017-8 от 20.10.2017, 1/544	Сельское поселение Бадраковский сельсовет муниципального района Бураевский район Республики Башкортостан		
							Долевая собственность, № 02:17:000000:956-02/130/2017-10 от 31.10.2017, 1/544	Судейманова Голфира Мубаракновна		
							Долевая собственность, № 02:17:000000:956-02/130/2017-12 от 19.12.2017, 1/544	Нургаянова Рима Файзрахмановна		
							Долевая собственность, № 02:17:000000:956-02/130/2019-17 от 22.05.2019, 1/544	Нурtdинов Мирзигит Ахматурович		
							Долевая собственность, № 02:17:000000:956-02/130/2019-22 от 25.06.2019, 1/544	Хайруллина Рина Рафиковна		
							Долевая собственность, № 02:17:000000:956-02/130/2019-24 от 08.07.2019, 1/544	Сарваева Гульнара Абзальtdиновна		
							Долевая собственность, № 02:17:000000:956-02/130/2020-171 от 12.03.2020, 1/544	Шуварова Фания Закиевна		
							Долевая собственность, № 02:17:000000:956-02/120/2020-195 от 10.08.2020, 1/544	Ягафарова Гульсина		
							Долевая собственность, № 02:17:000000:956-02/120/2021-218 от 21.06.2021, 1/544	Сельское поселение Бадраковский сельсовет муниципального района Бураевский район Республики Башкортостан		
							Долевая собственность, № 02:17:000000:956-02/120/2021-220 от 22.06.2021, 1/544	Сельское поселение Бадраковский сельсовет МР Бураевский район РБ		
							Долевая собственность, № 02:17:000000:956-02/120/2021-224 от 07.09.2021, 1/544	Исламова Рамзия Маганавиевна		

148	02:17:000000:241 (отсутствует координатное описание границ в ЕГРН)	02:17:000000:241:3Y231	Земли лесного фонда	леса первой группы	Земли промышленности, энергетики, транспорта, связи, радиовещания, телевидения, информатики, земли для обеспечения космической деятельности, земли обороны, безопасности и земли иного специального назначения	7.2 Автомобильный транспорт	установлено относительно ориентира, расположенного в границах участка. Почтовый адрес ориентира: Республика Башкортостан, р-н Бураевский, Бирское лесничество, Бураевское сельское участковое лесничество	-	-	73	82 117 103	- Образование путем раздела исходного земельного участка; - Раздел земельного участка с сохранением земельного участка, раздел которого осуществлен в измененных границах * <i>согласно приказу Рослесхоза в границах лесничества</i> Примечание: Бураевское сельское лесничество Бирское лесничество Лесной квартал: 53 Лесотаксационный выдел: 20
149	02:17:060802	02:17:060802:3Y233	НГС	-	Земли промышленности, энергетики, транспорта, связи, радиовещания, телевидения, информатики, земли для обеспечения космической деятельности, земли обороны, безопасности и земли иного специального назначения	7.2 Автомобильный транспорт	-	-	410	-	-	- Образование из земель, находящихся в государственной или муниципальной собственности; - В случае выявления исходного ЗУ: - Образование путем раздела исходного земельного участка; - Раздел земельного участка с сохранением земельного участка, раздел которого осуществлен в измененных границах
150	02:17:060802:15	02:17:060802:15:3Y234.1	Земли сельскохозяйственного назначения	для сельскохозяйственной деятельности	Земли промышленности, энергетики, транспорта, связи, радиовещания, телевидения, информатики, земли для обеспечения космической деятельности, земли обороны, безопасности и земли иного специального назначения	7.2 Автомобильный транспорт	установлено относительно ориентира, расположенного в границах участка. Почтовый адрес ориентира: Республика Башкортостан, Бураевский р-н, с/с Вострцовский	-	-	31164	641436	- Образование путем раздела исходного земельного участка; - Раздел земельного участка с сохранением земельного участка, раздел которого осуществлен в измененных границах
151	02:17:060802:15	02:17:060802:15:3Y234.2	Земли сельскохозяйственного назначения	для сельскохозяйственной деятельности	Земли промышленности, энергетики, транспорта, связи, радиовещания, телевидения, информатики, земли для обеспечения космической деятельности, земли обороны, безопасности и земли иного специального назначения	7.2 Автомобильный транспорт	установлено относительно ориентира, расположенного в границах участка. Почтовый адрес ориентира: Республика Башкортостан, Бураевский р-н, с/с Вострцовский	-	-	284	641436	- Образование путем раздела исходного земельного участка; - Раздел земельного участка с сохранением земельного участка, раздел которого осуществлен в измененных границах
152	02:17:000000:241 (отсутствует координатное описание границ в ЕГРН)	02:17:000000:241:3Y237.1	Земли лесного фонда	леса первой группы	Земли промышленности, энергетики, транспорта, связи, радиовещания, телевидения, информатики, земли для обеспечения космической деятельности, земли обороны, безопасности и земли иного специального назначения	7.2 Автомобильный транспорт	установлено относительно ориентира, расположенного в границах участка. Почтовый адрес ориентира: Республика Башкортостан, р-н Бураевский, Бирское лесничество, Бураевское сельское участковое лесничество	-	-	5561	-	- Образование путем раздела исходного земельного участка; - Раздел земельного участка с сохранением земельного участка, раздел которого осуществлен в измененных границах * <i>согласно приказу Рослесхоза в границах лесничества</i> Примечание: Бураевское сельское лесничество Бирское лесничество Лесные кварталы: 53 Лесотаксационные выделы: 8
	02:17:000000:241 (отсутствует координатное описание границ в ЕГРН)	02:17:000000:241:3Y237.2	Земли лесного фонда	леса первой группы	Земли промышленности, энергетики, транспорта, связи, радиовещания, телевидения, информатики, земли для обеспечения космической деятельности, земли обороны, безопасности и земли иного специального назначения	7.2 Автомобильный транспорт	установлено относительно ориентира, расположенного в границах участка. Почтовый адрес ориентира: Республика Башкортостан, р-н Бураевский, Бирское лесничество, Бураевское сельское участковое лесничество	-	-	26230	-	- Образование путем раздела исходного земельного участка; - Раздел земельного участка с сохранением земельного участка, раздел которого осуществлен в измененных границах * <i>согласно приказу Рослесхоза в границах лесничества</i> Примечание: Бураевское сельское лесничество Бирское лесничество - Лесной квартал: 53 Лесотаксационный выдел: 8 - Лесной квартал: 53 Лесотаксационный выдел: 8,16,17
153	02:17:020802:2	02:17:020802:2:3Y235 02:17:020802:2:3Y238 02:17:020802:2:3Y242 02:17:020802:2:3Y246 02:17:020802:2:3Y248 02:17:020802:2:3Y255 02:17:020802:2:3Y256 02:17:020802:2:3Y258	Земли сельскохозяйственного назначения	Земли сельсовета	Земли промышленности, энергетики, транспорта, связи, радиовещания, телевидения, информатики, земли для обеспечения космической деятельности, земли обороны, безопасности и земли иного специального назначения	7.2 Автомобильный транспорт	установлено относительно ориентира, расположенного в границах участка. Почтовый адрес ориентира: Республика Башкортостан, р-н Бураевский, с/с. Бадракровский	-	-	1439 97 9307 8873 6764 2600 1791 4373	1607365	- Образование путем раздела исходного земельного участка; - Раздел земельного участка с сохранением земельного участка, раздел которого осуществлен в измененных границах
154	02:17:020802:14	02:17:020802:14:3Y236 02:17:020802:14:3Y239 02:17:020802:14:3Y241 02:17:020802:14:3Y243 02:17:020802:14:3Y245 02:17:020802:14:3Y247	Земли сельскохозяйственного назначения	Для возделывания сельскохозяйственных культур	Земли промышленности, энергетики, транспорта, связи, радиовещания, телевидения, информатики, земли для обеспечения космической деятельности, земли обороны, безопасности и земли иного специального назначения	7.2 Автомобильный транспорт	установлено относительно ориентира, расположенного в границах участка. Почтовый адрес ориентира: Республика Башкортостан, Бураевский р-н, с/с Вострцовский	-	-	520 8694 231 234 162 65	255781	- Образование путем раздела исходного земельного участка; - Раздел земельного участка с сохранением земельного участка, раздел которого осуществлен в измененных границах

156	02:17:000000:241 (отсутствует координатное описание границ в ЕГРН)	02:17:000000:241:3У249	Земли лесного фонда	леса первой группы	Земли промышленности, энергетики, транспорта, связи, радиовещания, телевидения, информатики, земли для обеспечения космической деятельности, земли обороны, безопасности и земли иного специального назначения	7.2 Автомобильный транспорт	установлено относительно ориентира, расположенного в границах участка. Почтовый адрес ориентира: Республика Башкортостан, р-н Бураевский, Бирское лесничество, Бураевское сельское участковое лесничество	-	-	708	82 117 103	- Образование путем раздела исходного земельного участка; - Раздел земельного участка с сохранением земельного участка, раздел которого осуществлен в измененных границах <i>«согласно приказу Рослесхоза в границах лесничества Примечание: Бураевское сельское лесничество Бирское лесничество - Лесной квартал: 53 Лесотаксационный выдел: 2</i>
157	02:17:020802	02:17:020802:3У250	НГС	-	Земли промышленности, энергетики, транспорта, связи, радиовещания, земли для обеспечения космической деятельности, земли обороны, безопасности и земли иного специального назначения	7.2 Автомобильный транспорт	-	-	-	14		- Образование из земель, находящихся в государственной или муниципальной собственности; В случае выявления исходного ЗУ: - Образование путем раздела исходного земельного участка; - Раздел земельного участка с сохранением земельного участка, раздел которого осуществлен в измененных границах
158	02:17:020802:13	02:17:020802:13:3У251 02:17:020802:13:3У253 02:17:020802:13:3У261 02:17:020802:13:3У265 02:17:020802:13:3У267 02:17:020802:13:3У273 02:17:020802:13:3У284 02:17:020802:13:3У285	Земли сельскохозяйственного назначения	Для возделывания сельскохозяйственных культур	Земли промышленности, энергетики, транспорта, связи, радиовещания, телевидения, информатики, земли для обеспечения космической деятельности, земли обороны, безопасности и земли иного специального назначения	7.2 Автомобильный транспорт	установлено относительно ориентира, расположенного в границах участка. Почтовый адрес ориентира: Республика Башкортостан, р-н Бураевский, с/с. Бадратовский	-	-	4365 1658 2104 7115 138 52 92 760	227947	- Образование путем раздела исходного земельного участка; - Раздел земельного участка с сохранением земельного участка, раздел которого осуществлен в измененных границах
159	02:17:020802	02:17:020802:3У254	НГС	-	Земли промышленности, энергетики, транспорта, связи, радиовещания, телевидения, информатики, земли для обеспечения космической деятельности, земли обороны, безопасности и земли иного специального назначения	7.2 Автомобильный транспорт	-	-	-	14		- Образование из земель, находящихся в государственной или муниципальной собственности; В случае выявления исходного ЗУ: - Образование путем раздела исходного земельного участка; - Раздел земельного участка с сохранением земельного участка, раздел которого осуществлен в измененных границах
160	02:17:000000:241 (отсутствует координатное описание границ в ЕГРН)	02:17:000000:241 :3У257	Земли лесного фонда	леса первой группы	Земли промышленности, энергетики, транспорта, связи, радиовещания, телевидения, информатики, земли для обеспечения космической деятельности, земли обороны, безопасности и земли иного специального назначения	7.2 Автомобильный транспорт	установлено относительно ориентира, расположенного в границах участка. Почтовый адрес ориентира: Республика Башкортостан, р-н Бураевский, Бирское лесничество, Бураевское сельское участковое лесничество	-	-	27271	82 117 103	- Образование путем раздела исходного земельного участка; - Раздел земельного участка с сохранением земельного участка, раздел которого осуществлен в измененных границах <i>«согласно приказу Рослесхоза в границах лесничества Примечание: Бураевское сельское лесничество Бирское лесничество - Лесной квартал: 53 Лесотаксационный выдел: 2</i>
161	02:17:020802	02:17:020802:3У259	НГС	-	Земли промышленности, энергетики, транспорта, связи, радиовещания, телевидения, информатики, земли для обеспечения космической деятельности, земли обороны, безопасности и земли иного специального назначения	7.2 Автомобильный транспорт	-	-	-	12		- Образование из земель, находящихся в государственной или муниципальной собственности; В случае выявления исходного ЗУ: - Образование путем раздела исходного земельного участка; - Раздел земельного участка с сохранением земельного участка, раздел которого осуществлен в измененных границах
162	02:17:020802/ 02:17:020701/ 02:17:000000	02:17:020802/ 02:17:020701/ 02:17:000000:3У262	НГС	-	Земли промышленности, энергетики, транспорта, связи, радиовещания, телевидения, информатики, земли для обеспечения космической деятельности, земли обороны, безопасности и земли иного специального назначения	7.2 Автомобильный транспорт	-	-	-	2412		- Образование из земель, находящихся в государственной или муниципальной собственности; В случае выявления исходного ЗУ: - Образование путем раздела исходного земельного участка; - Раздел земельного участка с сохранением земельного участка, раздел которого осуществлен в измененных границах
163	02:17:020802/ 02:17:020701/ 02:17:000000	02:17:020802/ 02:17:020701/ 02:17:000000:3У263	НГС	-	Земли промышленности, энергетики, транспорта, связи, радиовещания, телевидения, информатики, земли для обеспечения космической деятельности, земли обороны, безопасности и земли иного специального назначения	7.2 Автомобильный транспорт	-	-	-	6		- Образование из земель, находящихся в государственной или муниципальной собственности; В случае выявления исходного ЗУ: - Образование путем раздела исходного земельного участка; - Раздел земельного участка с сохранением земельного участка, раздел которого осуществлен в измененных границах

164	02:17:020802/ 02:17:020701/ 02:17:000000	02:17:020802/ 02:17:020701/ 02:17:000000:3У268	НГС	-	Земли промышленности, энергетики, транспорта, связи, радиовещания, телевидения, информатики, земли для обеспечения космической деятельности, земли обороны, безопасности и земли иного специального назначения	7.2 Автомобильный транспорт	-	-	-	1752	-	- Образование из земель, находящихся в государственной или муниципальной собственности; В случае выявления исходного ЗУ: - Образование путем раздела исходного земельного участка; - Раздел земельного участка с сохранением земельного участка, раздел которого осуществлен в измененных границах
165	02:17:020802/ 02:17:020701/ 02:17:000000	02:17:020802/ 02:17:020701/ 02:17:000000:3У269	НГС	-	Земли промышленности, энергетики, транспорта, связи, радиовещания, телевидения, информатики, земли для обеспечения космической деятельности, земли обороны, безопасности и земли иного специального назначения	7.2 Автомобильный транспорт	-	-	-	1	-	- Образование из земель, находящихся в государственной или муниципальной собственности; В случае выявления исходного ЗУ: - Образование путем раздела исходного земельного участка; - Раздел земельного участка с сохранением земельного участка, раздел которого осуществлен в измененных границах
166	02:17:020701:15	02:17:020701:15:3У270 02:17:020701:15:3У271 02:17:020701:15:3У274 02:17:020701:15:3У276 02:17:020701:15:3У278	Земли сельскохозяйственного назначения	Для возделывания сельскохозяйственных культур	Земли промышленности, энергетики, транспорта, связи, радиовещания, телевидения, информатики, земли для обеспечения космической деятельности, земли обороны, безопасности и земли иного специального назначения	7.2 Автомобильный транспорт	установлено относительно ориентира, расположенного в границах участка. Почтовый адрес ориентира: Республика Башкортостан, р-н. Бураевский, с/с. Бадраковский	-	-	20 494 70 114 3014	136644	- Образование путем раздела исходного земельного участка; - Раздел земельного участка с сохранением земельного участка, раздел которого осуществлен в измененных границах
167	02:17:020802/ 02:17:020701/ 02:17:000000	02:17:020802/ 02:17:020701/ 02:17:000000:3У279	НГС	-	Земли промышленности, энергетики, транспорта, связи, радиовещания, телевидения, информатики, земли для обеспечения космической деятельности, земли обороны, безопасности и земли иного специального назначения	7.2 Автомобильный транспорт	-	-	-	201	-	- Образование из земель, находящихся в государственной или муниципальной собственности; В случае выявления исходного ЗУ: - Образование путем раздела исходного земельного участка; - Раздел земельного участка с сохранением земельного участка, раздел которого осуществлен в измененных границах
168	02:17:020801:6	02:17:020801:6:3У280	Земли сельскохозяйственного назначения	Для возделывания сельскохозяйственных культур	Земли промышленности, энергетики, транспорта, связи, радиовещания, телевидения, информатики, земли для обеспечения космической деятельности, земли обороны, безопасности и земли иного специального назначения	7.2 Автомобильный транспорт	установлено относительно ориентира, расположенного в границах участка. Почтовый адрес ориентира: Республика Башкортостан, р-н. Бураевский, с/с. Бадраковский	-	-	3467	155705	- Образование путем раздела исходного земельного участка; - Раздел земельного участка с сохранением земельного участка, раздел которого осуществлен в измененных границах
169	02:17:020802	02:17:020802:3У286	НГС	-	Земли промышленности, энергетики, транспорта, связи, радиовещания, телевидения, информатики, земли для обеспечения космической деятельности, земли обороны, безопасности и земли иного специального назначения	7.2 Автомобильный транспорт	-	-	-	5137	-	- Образование из земель, находящихся в государственной или муниципальной собственности; В случае выявления исходного ЗУ: - Образование путем раздела исходного земельного участка; - Раздел земельного участка с сохранением земельного участка, раздел которого осуществлен в измененных границах
170	02:17:020801:4	02:17:020801:4:3У289 02:17:020801:4:3У290 02:17:020801:4:3У294 02:17:020801:4:3У295	Земли сельскохозяйственного назначения	Земли сельсовета	Земли промышленности, энергетики, транспорта, связи, радиовещания, телевидения, информатики, земли для обеспечения космической деятельности, земли обороны, безопасности и земли иного специального назначения	7.2 Автомобильный транспорт	установлено относительно ориентира, расположенного в границах участка. Почтовый адрес ориентира: Республика Башкортостан, р-н. Бураевский, с/с. Бадраковский	-	-	811 9318 1385 317	431432	- Образование путем раздела исходного земельного участка; - Раздел земельного участка с сохранением земельного участка, раздел которого осуществлен в измененных границах
171	02:17:020801:5	02:17:020801:5:3У291	Земли сельскохозяйственного назначения	Для возделывания сельскохозяйственных культур	Земли промышленности, энергетики, транспорта, связи, радиовещания, телевидения, информатики, земли для обеспечения космической деятельности, земли обороны, безопасности и земли иного специального назначения	7.2 Автомобильный транспорт	установлено относительно ориентира, расположенного в границах участка. Почтовый адрес ориентира: Республика Башкортостан, р-н. Бураевский, с/с. Бадраковский	-	-	545	79440	- Образование путем раздела исходного земельного участка; - Раздел земельного участка с сохранением земельного участка, раздел которого осуществлен в измененных границах
172	02:17:000000:1364	02:17:000000:1364:3У293 02:17:000000:1364:3У298 02:17:000000:1364:3У302 02:17:000000:1364:3У311 02:17:000000:1364:3У312 02:17:000000:1364:3У315	Земли сельскохозяйственного назначения	Для ведения сельскохозяйственного производства	Земли промышленности, энергетики, транспорта, связи, радиовещания, телевидения, информатики, земли для обеспечения космической деятельности, земли обороны, безопасности и земли иного специального назначения	7.2 Автомобильный транспорт	Республика Башкортостан, р-н Бураевский, с/с Бадраковский	Долевая собственность, № 02:17:000000:1364-02/130/2019-18 от 27.12.2019, 1/122	Гараева Халиса Хаматзяновна	84375 176581	8969928 +/- 26206	- Образование путем раздела исходного земельного участка; - Раздел земельного участка с сохранением земельного участка, раздел которого осуществлен в измененных границах
								Долевая собственность, № 02:17:000000:1364-02/130/2019-2 от 27.12.2019, 1/122	Гараев Рауфат Алхадиевич	42925 12889		
								Долевая собственность, № 02:17:000000:1364-02/130/2019-6 от 27.12.2019, 1/122	Ибрагимов Ильмир Салихьянович	4546 75717		
								Долевая собственность, № 02:17:000000:1364-02/130/2019-38 от 27.12.2019, 1/122	Мидатова Айгуль Вазиховна			
								Долевая собственность, № 02:17:000000:1364-02/130/2019-17 от 27.12.2019, 1/122	Маликова Рафида Хузихметовна			

							Долевая собственность, № 02:17:000000:1364-02/130/2019-34 от 27.12.2019, 1/122	Набиева Райфа Фархутдиновна		
							Долевая собственность, № 02:17:000000:1364-02/130/2019-26 от 27.12.2019, 1/122	Сулайманова Танзиля Хабибьяновна		
							Долевая собственность, № 02:17:000000:1364-02/130/2019-14 от 27.12.2019, 1/122	Фазезов Ульфат Сагитович		
							Долевая собственность, № 02:17:000000:1364-02/130/2019-30 от 27.12.2019, 1/122	Шарафутдинов Ибрагим Карамович		
							Долевая собственность, № 02:17:000000:1364-02/130/2019-42 от 27.12.2019, 1/122	Ахматъянов Фагим Хабибьянович		
							Долевая собственность, № 02:17:000000:1364-02/130/2019-23 от 27.12.2019, 1/122	Гарипова Лида Кашфетдиновна		
							Долевая собственность, № 02:17:000000:1364-02/130/2019-20 от 27.12.2019, 1/122	Ахматгурова Альфида Альфитовна		
							Долевая собственность, № 02:17:000000:1364-02/130/2019-16 от 27.12.2019, 1/122	Фазезов Радик Ринатович		
							Долевая собственность, № 02:17:000000:1364-02/130/2019-24 от 27.12.2019, 1/122	Хамадуллин Салихан Курбангалевич		
							Долевая собственность, № 02:17:000000:1364-02/130/2019-1 от 27.12.2019, 1/122	Зиннатуллина Раузия Бариевна		
							Долевая собственность, № 02:17:000000:1364-02/130/2019-21 от 27.12.2019, 1/122	Галиева Расима Ясавиевна		
							Долевая собственность, № 02:17:000000:1364-02/130/2019-43 от 27.12.2019, 1/122	Исхакова Рауфана Маскутовна		
							Долевая собственность, № 02:17:000000:1364-02/130/2019-7 от 27.12.2019, 1/122	Ягудина Миннидия Хаматовна		
							Долевая собственность, № 02:17:000000:1364-02/130/2019-48 от 27.12.2019, 1/122	Арсланов Идрис Гатинович		
							Долевая собственность, № 02:17:000000:1364-02/130/2019-22 от 27.12.2019, 1/122	Гарипова Лида Кашфетдиновна		
							Долевая собственность, № 02:17:000000:1364-02/130/2019-37 от 27.12.2019, 1/122	Гилфанова Халиса Зиевна		
							Долевая собственность, № 02:17:000000:1364-02/130/2019-27 от 27.12.2019, 1/122	Гильфанов Мударис Габдукаирович		
							Долевая собственность, № 02:17:000000:1364-02/130/2019-9 от 27.12.2019, 1/122	Курбанова Филоза		
							Долевая собственность, № 02:17:000000:1364-02/130/2019-47 от 27.12.2019, 1/122	Гарсава Наиля Файзиевна		
							Долевая собственность, № 02:17:000000:1364-02/130/2019-8 от 27.12.2019, 1/122	Фазылова Равиля Сулеймановна		
							Долевая собственность, № 02:17:000000:1364-02/130/2019-4 от 27.12.2019, 1/122	Галимянова Асия Хаматдиновна		
							Долевая собственность, № 02:17:000000:1364-02/130/2019-3 от 27.12.2019, 1/122	Янгирова Гульсина Мавлетзяновна		
							Долевая собственность, № 02:17:000000:1364-02/130/2019-45 от 27.12.2019, 1/122	Зиганшин Миндхат Хаматмурович		
							Долевая собственность, № 02:17:000000:1364-02/130/2019-39 от 27.12.2019, 1/122	Зиганшина Саида Рахимьяновна		
							Долевая собственность, № 02:17:000000:1364-02/130/2019-41 от 27.12.2019, 1/122	Валиева Миннерифига Мулдагамовна		
							Долевая собственность, № 02:17:000000:1364-02/130/2019-35 от 27.12.2019, 1/122	Арсланова Резеда Хабибовна		
							Долевая собственность, № 02:17:000000:1364-02/130/2019-29 от 27.12.2019, 1/122	Зарипов Данис Хамитович		
							Долевая собственность, № 02:17:000000:1364-02/130/2019-31 от 27.12.2019, 1/122	Рафиков Фаниль Нурлиевич		
							Долевая собственность, № 02:17:000000:1364-02/130/2019-25 от 27.12.2019, 1/122	Фазылов Рауф Шайхмурович		
							Долевая собственность, № 02:17:000000:1364-02/130/2019-32 от 27.12.2019, 1/122	Мананов Фаезит Рахимьянович		
							Долевая собственность, № 02:17:000000:1364-02/130/2019-13 от 27.12.2019, 1/122	Хазиева Наиля Камилловна		
							Долевая собственность, № 02:17:000000:1364-02/130/2019-15 от 27.12.2019, 1/122	Зарипова Райхана Махмутовна		
							Долевая собственность, № 02:17:000000:1364-02/130/2019-5 от 27.12.2019, 1/122	Мугаллимова Расима Гибайдулловна		
							Долевая собственность, № 02:17:000000:1364-02/130/2019-46 от 27.12.2019, 1/122	Маликов Ранус Ясавиевич		
							Долевая собственность, № 02:17:000000:1364-02/130/2019-33 от 27.12.2019, 1/122	Мугаллимов Кадим Маганавич		
							Долевая собственность, № 02:17:000000:1364-02/130/2019-19 от 27.12.2019, 1/122	Гилемханова Резида Мулламухамедовна		
							Долевая собственность, № 02:17:000000:1364-02/130/2019-44 от 27.12.2019, 1/122	Мидатова Ямilia Тимержановна		
							Долевая собственность, № 02:17:000000:1364-02/130/2019-12 от 27.12.2019, 1/122	Хусниарова Альфида Хасбетдиновна		
							Долевая собственность, № 02:17:000000:1364-02/130/2019-11 от 27.12.2019, 1/122	Васимова Маулия Нурлыгаяновна		
							Долевая собственность, № 02:17:000000:1364-02/130/2019-10 от 27.12.2019, 1/122	Хайруллин Ямел Тимрянович		
							Долевая собственность, № 02:17:000000:1364-02/130/2019-40 от 27.12.2019, 1/122	Габдулхакова Анифа Сахиповна		
							Долевая собственность, № 02:17:000000:1364-02/130/2019-28 от 27.12.2019, 1/122	Галиев Ранс Мухаматдинович		
							Долевая собственность, № 02:17:000000:1364-02/130/2019-84 от 27.12.2019, 1/122	Набиев Даги Сафиевич		
							Долевая собственность, № 02:17:000000:1364-02/130/2019-110 от 27.12.2019, 1/122	Ахматъянова Рамзия Гиниятовна		
							Долевая собственность, № 02:17:000000:1364-02/130/2019-95 от 27.12.2019, 1/122	Хузина Гульниса Сафиевна		

							Долевая собственность, № 02:17:000000:1364-02/130/2019-121 от 27.12.2019, 1/122	Фазылова Равиля Сулеймановна		
							Долевая собственность, № 02:17:000000:1364-02/130/2019-52 от 27.12.2019, 1/122	Мугаллимов Рафаэль Гаделкарамович		
							Долевая собственность, № 02:17:000000:1364-02/130/2019-73 от 27.12.2019, 1/122	Ахматгулов Радил Хафизянович		
							Долевая собственность, № 02:17:000000:1364-02/130/2019-99 от 27.12.2019, 1/122	Назмутдинов Разим Мавляевич		
							Долевая собственность, № 02:17:000000:1364-02/130/2019-88 от 27.12.2019, 1/122	Муллаев Фарид Эвевич		
							Долевая собственность, № 02:17:000000:1364-02/130/2019-51 от 27.12.2019, 1/122	Ганшева Винария Амирьяновна		
							Долевая собственность, № 02:17:000000:1364-02/130/2019-79 от 27.12.2019, 1/122	Мидатов Илдус Тимергалеевич		
							Долевая собственность, № 02:17:000000:1364-02/130/2019-96 от 27.12.2019, 1/122	Мухаматянова Фидалия Хаматгуловна		
							Долевая собственность, № 02:17:000000:1364-02/130/2019-115 от 27.12.2019, 1/122	Ибрагимов Разуль Салихьянович		
							Долевая собственность, № 02:17:000000:1364-02/130/2019-106 от 27.12.2019, 1/122	Гареева Райфа Миннегалеевна		
							Долевая собственность, № 02:17:000000:1364-02/130/2019-69 от 27.12.2019, 1/122	Сахаутдинова Идая Хановна		
							Долевая собственность, № 02:17:000000:1364-02/130/2019-74 от 27.12.2019, 1/122	Хузин Алфер Ависович		
							Долевая собственность, № 02:17:000000:1364-02/130/2019-58 от 27.12.2019, 1/122	Янгирова Аниса Сарвардиновна		
							Долевая собственность, № 02:17:000000:1364-02/130/2019-91 от 27.12.2019, 1/122	Хайруллина Рима Сафовна		
							Долевая собственность, № 02:17:000000:1364-02/130/2019-97 от 27.12.2019, 1/122	Газова Физалия Маснаевна		
							Долевая собственность, № 02:17:000000:1364-02/130/2019-76 от 27.12.2019, 1/122	Ибрагимов Владик Салихьянович		
							Долевая собственность, № 02:17:000000:1364-02/130/2019-122 от 27.12.2019, 1/122	Марданов Фирдавс Анварович		
							Долевая собственность, № 02:17:000000:1364-02/130/2019-98 от 27.12.2019, 1/122	Гараев Борис Расихович		
							Долевая собственность, № 02:17:000000:1364-02/130/2019-53 от 27.12.2019, 1/122	Ибрагимова Гульшара Гапелкаримовна		
							Долевая собственность, № 02:17:000000:1364-02/130/2019-119 от 27.12.2019, 1/122	Мухаматянова Фидалия Хаматгуловна		
							Долевая собственность, № 02:17:000000:1364-02/130/2019-67 от 27.12.2019, 1/122	Сагдиев Марсель Гишиятович		
							Долевая собственность, № 02:17:000000:1364-02/130/2019-89 от 27.12.2019, 1/122	Хусниязов Фандус Рафитович		
							Долевая собственность, № 02:17:000000:1364-02/130/2019-63 от 27.12.2019, 1/122	Ахметов Рубирт Сулейманович		
							Долевая собственность, № 02:17:000000:1364-02/130/2019-59 от 27.12.2019, 1/122	Ямалудинов Гаяз Вахитович		
							Долевая собственность, № 02:17:000000:1364-02/130/2019-111 от 27.12.2019, 1/122	Зинатуллина Кашифа Сахиповна		
							Долевая собственность, № 02:17:000000:1364-02/130/2019-120 от 27.12.2019, 1/122	Хайруллина Рима Сафовна		
							Долевая собственность, № 02:17:000000:1364-02/130/2019-118 от 27.12.2019, 1/122	Гараева Найля Файзиевна		
							Долевая собственность, № 02:17:000000:1364-02/130/2019-71 от 27.12.2019, 1/122	Назмутдинов Ирек Мухсинович		
							Долевая собственность, № 02:17:000000:1364-02/130/2019-94 от 27.12.2019, 1/122	Хайруллина Равия Габдулганеевна		
							Долевая собственность, № 02:17:000000:1364-02/130/2019-105 от 27.12.2019, 1/122	Галиев Данир Гилемьянович		
							Долевая собственность, № 02:17:000000:1364-02/130/2019-92 от 27.12.2019, 1/122	Гильфанова Мауля Кабировна		
							Долевая собственность, № 02:17:000000:1364-02/130/2019-114 от 27.12.2019, 1/122	Хусниязова Милуша Кавиевна		
							Долевая собственность, № 02:17:000000:1364-02/130/2019-108 от 27.12.2019, 1/122	Гайсина Илюся Ахматгуловна		
							Долевая собственность, № 02:17:000000:1364-02/130/2019-54 от 27.12.2019, 1/122	Зарипов Маснави Мавляевич		
							Долевая собственность, № 02:17:000000:1364-02/130/2019-85 от 27.12.2019, 1/122	Шакиров Мавляян Гайнихматович		
							Долевая собственность, № 02:17:000000:1364-02/130/2019-66 от 27.12.2019, 1/122	Ардаширов Фидарис		
							Долевая собственность, № 02:17:000000:1364-02/130/2019-75 от 27.12.2019, 1/122	Латипова Рафида Хусановна		
							Долевая собственность, № 02:17:000000:1364-02/130/2019-77 от 27.12.2019, 1/122	Фазылова Гузалия Вакиловна		
							Долевая собственность, № 02:17:000000:1364-02/130/2019-101 от 27.12.2019, 1/122	Ахунова Рита Тимерьяновна		
							Долевая собственность, № 02:17:000000:1364-02/130/2019-113 от 27.12.2019, 1/122	Сулейманов Мухаматьян Казиханович		
							Долевая собственность, № 02:17:000000:1364-02/130/2019-104 от 27.12.2019, 1/122	Маликова Зульфира Шираяздановна		
							Долевая собственность, № 02:17:000000:1364-02/130/2019-107 от 27.12.2019, 1/122	Фазылов Фидарит Фидганович		
							Долевая собственность, № 02:17:000000:1364-02/130/2019-82 от 27.12.2019, 1/122	Гареева Разина Шарафисламовна		
							Долевая собственность, № 02:17:000000:1364-02/130/2019-93 от 27.12.2019, 1/122	Фатхуллин Рашит Хатмуллович		
							Долевая собственность, № 02:17:000000:1364-02/130/2019-86 от 27.12.2019, 1/122	Нуртдинов Фиур Рифатович		

							Долевая собственность, № 02:17:000000:1364-02/130/2019-100 от 27.12.2019, 1/122	Тимерьянова Флида Ибрагимовна				
							Долевая собственность, № 02:17:000000:1364-02/130/2019-65 от 27.12.2019, 1/122	Исламов Фанис Бакирович				
							Долевая собственность, № 02:17:000000:1364-02/130/2019-87 от 27.12.2019, 1/122	Галиева Гульчачак Рафиловна				
							Долевая собственность, № 02:17:000000:1364-02/130/2019-78 от 27.12.2019, 1/122	Сагдиев Юрис Фарваздинович				
							Долевая собственность, № 02:17:000000:1364-02/130/2019-109 от 27.12.2019, 1/122	Аюпова Галина Мухамадиевна				
							Долевая собственность, № 02:17:000000:1364-02/130/2019-80 от 27.12.2019, 1/122	Хасанова Аниса Хакимовна				
							Долевая собственность, № 02:17:000000:1364-02/130/2019-56 от 27.12.2019, 1/122	Шайхетдинова Ямгя Аубакировна				
							Долевая собственность, № 02:17:000000:1364-02/130/2019-70 от 27.12.2019, 1/122	Гайсин Улфат Шагалиевич				
							Долевая собственность, № 02:17:000000:1364-02/130/2019-55 от 27.12.2019, 1/122	Климина Каусария Кадировна				
							Долевая собственность, № 02:17:000000:1364-02/130/2019-50 от 27.12.2019, 1/122	Марданова Земфира Рафиловна				
							Долевая собственность, № 02:17:000000:1364-02/130/2019-103 от 27.12.2019, 1/122	Курбанов Венер Рауфович				
							Долевая собственность, № 02:17:000000:1364-02/130/2019-61 от 27.12.2019, 1/122	Хазиева Нина Файзиевна				
							Долевая собственность, № 02:17:000000:1364-02/130/2019-90 от 27.12.2019, 1/122	Нуриева Роза Рауфовна				
							Долевая собственность, № 02:17:000000:1364-02/130/2019-72 от 27.12.2019, 1/122	Галиева Гульфая Файзелгаяновна				
							Долевая собственность, № 02:17:000000:1364-02/130/2019-49 от 27.12.2019, 1/122	Хаматуллина Глара Мубариковна				
							Долевая собственность, № 02:17:000000:1364-02/130/2019-117 от 27.12.2019, 1/122	Миннихметов Радик Файзелкабирович				
							Долевая собственность, № 02:17:000000:1364-02/130/2019-83 от 27.12.2019, 1/122	Ямалтдинова Марьям Нурлыгаяновна				
							Долевая собственность, № 02:17:000000:1364-02/130/2019-81 от 27.12.2019, 1/122	Валиев Кагир Касимович				
							Долевая собственность, № 02:17:000000:1364-02/130/2019-112 от 27.12.2019, 1/122	Набиев Данил Датгевич				
							Долевая собственность, № 02:17:000000:1364-02/130/2019-68 от 27.12.2019, 1/122	Миннихметов Радик Файзелкабирович				
							Долевая собственность, № 02:17:000000:1364-02/130/2019-64 от 27.12.2019, 1/122	Галимзянов Радик Рифович				
							Долевая собственность, № 02:17:000000:1364-02/130/2019-57 от 27.12.2019, 1/122	Зиганшин Фидарит Фаритович				
							Долевая собственность, № 02:17:000000:1364-02/130/2019-60 от 27.12.2019, 1/122	Гараева Файруза Раифовна				
							Долевая собственность, № 02:17:000000:1364-02/130/2019-116 от 27.12.2019, 1/122	Мугаллимов Ринаф Рифович				
							Долевая собственность, № 02:17:000000:1364-02/120/2020-126 от 25.08.2020, 1/122	Гильмияров Азамат Амриянович				
							Долевая собственность, № 02:17:000000:1364-02/120/2021-132 от 26.01.2021, 2/122	Хайруллина Эльвира Идрисовна				
173	02:17:020703/02:17:020801/02:17:000000	02:17:020703/02:17:020801/02:17:000000:3Y296	НГС	-	Земли промышленности, энергетики, транспорта, связи, радиовещания, телевидения, информатики, земли для обеспечения космической деятельности, земли обороны, безопасности и земли иного специального назначения	7.2 Автомобильный транспорт	-	-	1455	-	-	- Образование из земель, находящихся в государственной или муниципальной собственности; - В случае выявления исходного ЗУ; - Образование путем раздела исходного земельного участка; - Раздел земельного участка с сохранением земельного участка, раздел которого осуществлен в измененных границах
174	02:17:020703:12	02:17:020703:12:3Y297 02:17:020703:12:3Y299 02:17:020703:12:3Y305	Земли сельскохозяйственного назначения	Для возделывания сельскохозяйственных культур	Земли промышленности, энергетики, транспорта, связи, радиовещания, телевидения, информатики, земли для обеспечения космической деятельности, земли обороны, безопасности и земли иного специального назначения	7.2 Автомобильный транспорт	установлено относительно ориентира, расположенного в границах участка. Почтовый адрес ориентира: Республика Башкортостан, р.н. Бураевский, с/с. Бадракровский	-	164 155 743	275666	-	- Образование путем раздела исходного земельного участка; - Раздел земельного участка с сохранением земельного участка, раздел которого осуществлен в измененных границах
175	02:17:020703:11	02:17:020703:11:3Y300 02:17:020703:11:3Y306	Земли сельскохозяйственного назначения	Для возделывания сельскохозяйственных культур	Земли промышленности, энергетики, транспорта, связи, радиовещания, телевидения, информатики, земли для обеспечения космической деятельности, земли обороны, безопасности и земли иного специального назначения	7.2 Автомобильный транспорт	установлено относительно ориентира, расположенного в границах участка. Почтовый адрес ориентира: Республика Башкортостан, р.н. Бураевский, с/с. Бадракровский	-	3418 749	56736	-	- Образование путем раздела исходного земельного участка; - Раздел земельного участка с сохранением земельного участка, раздел которого осуществлен в измененных границах

176	02:17:020703:15	02:17:020703:15:3У301 02:17:020703:15:3У303 02:17:020703:15:3У307 02:17:020703:15:3У314	Земли сельскохозяйственного назначения	Для возделывания сельскохозяйственных культур	Земли промышленности, энергетики, транспорта, связи, радиовещания, телевидения, информатики, земли для обеспечения космической деятельности, земли обороны, безопасности и земли иного специального назначения	7.2 Автомобильный транспорт	установлено относительно ориентира, расположенного в границах участка. Почтовый адрес ориентира: Республика Башкортостан, р-н. Бураевский, с/с. Бадраковский	-	-	625 10682 1794 7730	533226	- Образование путем раздела исходного земельного участка; - Раздел земельного участка с сохранением земельного участка, раздел которого осуществлен в измененных границах
177	02:17:020703:14	02:17:020703:14:3У304 02:17:020703:14:3У310 02:17:020703:14:3У313 02:17:020703:14:3У316.1 02:17:020703:14:3У316.2 02:17:020703:14:3У316.3	Земли сельскохозяйственного назначения	Для возделывания сельскохозяйственных культур	Земли промышленности, энергетики, транспорта, связи, радиовещания, телевидения, информатики, земли для обеспечения космической деятельности, земли обороны, безопасности и земли иного специального назначения	7.2 Автомобильный транспорт	установлено относительно ориентира, расположенного в границах участка. Почтовый адрес ориентира: Республика Башкортостан, р-н. Бураевский, с/с. Бадраковский	-	-	1967 9952 7241 62387 100 586	955114	- Образование путем раздела исходного земельного участка; - Раздел земельного участка с сохранением земельного участка, раздел которого осуществлен в измененных границах
178	02:17:020703	02:17:020703:3У308	НГС	-	Земли промышленности, энергетики, транспорта, связи, радиовещания, телевидения, информатики, земли для обеспечения космической деятельности, земли обороны, безопасности и земли иного специального назначения	7.2 Автомобильный транспорт	-	-	-	3		- Образование из земель, находящихся в государственной или муниципальной собственности; В случае выявления исходного ЗУ: - Образование путем раздела исходного земельного участка; - Раздел земельного участка с сохранением земельного участка, раздел которого осуществлен в измененных границах
179	02:17:020703	02:17:020703:3У568	НГС	-	Земли промышленности, энергетики, транспорта, связи, радиовещания, телевидения, информатики, земли для обеспечения космической деятельности, земли обороны, безопасности и земли иного специального назначения	7.2 Автомобильный транспорт	-	-	-	3		- Образование из земель, находящихся в государственной или муниципальной собственности; В случае выявления исходного ЗУ: - Образование путем раздела исходного земельного участка; - Раздел земельного участка с сохранением земельного участка, раздел которого осуществлен в измененных границах
180	02:17:020703:4	02:17:020703:4:3У309	Земли сельскохозяйственного назначения	для сельскохозяйственного производства	Земли промышленности, энергетики, транспорта, связи, радиовещания, телевидения, информатики, земли для обеспечения космической деятельности, земли обороны, безопасности и земли иного специального назначения	7.2 Автомобильный транспорт	установлено относительно ориентира, расположенного в границах участка. Ориентир Границы участка совпадают с границами кадастрового квартала. Почтовый адрес ориентира: Республика Башкортостан, р-н. Бураевский, с/с. Бадраковский	-	-	1394	9592479	- Образование путем раздела исходного земельного участка; - Раздел земельного участка с сохранением земельного участка, раздел которого осуществлен в измененных границах
181	02:17:020702	02:17:020702:3У563	НГС	-	Земли промышленности, энергетики, транспорта, связи, радиовещания, телевидения, информатики, земли для обеспечения космической деятельности, земли обороны, безопасности и земли иного специального назначения	7.2 Автомобильный транспорт	-	-	-	2		- Образование из земель, находящихся в государственной или муниципальной собственности; В случае выявления исходного ЗУ: - Образование путем раздела исходного земельного участка; - Раздел земельного участка с сохранением земельного участка, раздел которого осуществлен в измененных границах
182	02:17:020702	02:17:020702:3У564	НГС	-	Земли промышленности, энергетики, транспорта, связи, радиовещания, телевидения, информатики, земли для обеспечения космической деятельности, земли обороны, безопасности и земли иного специального назначения	7.2 Автомобильный транспорт	-	-	-	4		- Образование из земель, находящихся в государственной или муниципальной собственности; - Образование путем раздела исходного земельного участка; - Раздел земельного участка с сохранением земельного участка, раздел которого осуществлен в измененных границах
183	02:17:020703	02:17:020703:3У565	НГС	-	Земли промышленности, энергетики, транспорта, связи, радиовещания, телевидения, информатики, земли для обеспечения космической деятельности, земли обороны, безопасности и земли иного специального назначения	7.2 Автомобильный транспорт	-	-	-	9		- Образование из земель, находящихся в государственной или муниципальной собственности; В случае выявления исходного ЗУ: - Образование путем раздела исходного земельного участка; - Раздел земельного участка с сохранением земельного участка, раздел которого осуществлен в измененных границах

184	02:17:020702:12	02:17:020702:12:3У317 02:17:020702:12:3У318.1 02:17:020702:12:3У319.1 02:17:020702:12:3У321 02:17:020702:12:3У318.2 02:17:020702:12:3У319.2	Земли сельскохозяйственного назначения	Для возделывания сельскохозяйственных культур	Земли промышленности, энергетики, транспорта, связи, радиовещания, телевидения, информатики, земли для обеспечения космической деятельности, земли обороны, безопасности и земли иного специального назначения	7.2 Автомобильный транспорт	установлено относительно ориентира, расположенного в границах участка. Почтовый адрес ориентира: Республика Башкортостан, р-н. Бураевский, с/с. Бадраковский	-	-	67 253 1516 13201 366 28255	2559077	- Образование путем раздела исходного земельного участка; - Раздел земельного участка с сохранением земельного участка, раздел которого осуществлен в измененных границах
185	02:17:020702:5	02:17:020702:5:3У322	Земли сельскохозяйственного назначения	Земли сельсовета	Земли промышленности, энергетики, транспорта, связи, радиовещания, телевидения, информатики, земли для обеспечения космической деятельности, земли обороны, безопасности и земли иного специального назначения	7.2 Автомобильный транспорт	установлено относительно ориентира, расположенного в границах участка. Почтовый адрес ориентира: Республика Башкортостан, р-н. Бураевский, с/с. Бадраковский	-	-	7064	206748	- Образование путем раздела исходного земельного участка; - Раздел земельного участка с сохранением земельного участка, раздел которого осуществлен в измененных границах
186	02:17:000000:241 (отсутствует координатное описание границ в ЕГРН)	02:17:000000:241:3У323	Земли лесного фонда	леса первой группы	Земли промышленности, энергетики, транспорта, связи, радиовещания, телевидения, информатики, земли для обеспечения космической деятельности, земли обороны, безопасности и земли иного специального назначения	7.2 Автомобильный транспорт	установлено относительно ориентира, расположенного в границах участка. Почтовый адрес ориентира: Республика Башкортостан, р-н Бураевский, Бирское лесничество, Бураевское сельское участковое лесничество	-	-	11040	82 117 103	- Образование путем раздела исходного земельного участка; - Раздел земельного участка с сохранением земельного участка, раздел которого осуществлен в измененных границах *согласно приказу Рослесхоза в границах лесничества Примечание: Бураевское сельское лесничество Бирское лесничество - Лесной квартал: 50 Лесотаксационный выдел: 45,49
187	02:17:000000:241 (отсутствует координатное описание границ в ЕГРН)	02:17:000000:241:3У324	Земли лесного фонда	леса первой группы	Земли промышленности, энергетики, транспорта, связи, радиовещания, телевидения, информатики, земли для обеспечения космической деятельности, земли обороны, безопасности и земли иного специального назначения	7.2 Автомобильный транспорт	установлено относительно ориентира, расположенного в границах участка. Почтовый адрес ориентира: Республика Башкортостан, р-н Бураевский, Бирское лесничество, Бураевское сельское участковое лесничество	-	-	3275	82 117 103	- Образование путем раздела исходного земельного участка; - Раздел земельного участка с сохранением земельного участка, раздел которого осуществлен в измененных границах *согласно приказу Рослесхоза в границах лесничества Примечание: Бураевское сельское лесничество Бирское лесничество - Лесной квартал: 50 Лесотаксационный выдел: 45
188	02:17:070902:6	02:17:070902:6:3У325 02:17:070902:6:3У328	Земли сельскохозяйственного назначения	для сельскохозяйственной деятельности	Земли промышленности, энергетики, транспорта, связи, радиовещания, телевидения, информатики, земли для обеспечения космической деятельности, земли обороны, безопасности и земли иного специального назначения	7.2 Автомобильный транспорт	установлено относительно ориентира, расположенного в границах участка. Почтовый адрес ориентира: Республика Башкортостан, р-н. Бураевский, с/с. Канильковский	-	-	68 21046	147741	- Образование путем раздела исходного земельного участка; - Раздел земельного участка с сохранением земельного участка, раздел которого осуществлен в измененных границах
189	02:17:000000:241 (отсутствует координатное описание границ в ЕГРН)	02:17:000000:241:3У326	Земли лесного фонда	леса первой группы	Земли промышленности, энергетики, транспорта, связи, радиовещания, телевидения, информатики, земли для обеспечения космической деятельности, земли обороны, безопасности и земли иного специального назначения	7.2 Автомобильный транспорт	установлено относительно ориентира, расположенного в границах участка. Почтовый адрес ориентира: Республика Башкортостан, р-н Бураевский, Бирское лесничество, Бураевское сельское участковое лесничество	-	-	1553	82 117 103	- Образование путем раздела исходного земельного участка; - Раздел земельного участка с сохранением земельного участка, раздел которого осуществлен в измененных границах *согласно приказу Рослесхоза в границах лесничества Примечание: Бураевское сельское лесничество Бирское лесничество - Лесной квартал: 50 Лесотаксационный выдел: 45
190	02:17:101202	02:17:101202:3У327	НГС		Земли промышленности, энергетики, транспорта, связи, радиовещания, телевидения, информатики, земли для обеспечения космической деятельности, земли обороны, безопасности и земли иного специального назначения	7.2 Автомобильный транспорт				1		- Образование из земель, находящихся в государственной или муниципальной собственности; В случае выявления исходного ЗУ: - Образование путем раздела исходного земельного участка; - Раздел земельного участка с сохранением земельного участка, раздел которого осуществлен в измененных границах
191	02:17:070902	02:17:070902:3У329	НГС		Земли промышленности, энергетики, транспорта, связи, радиовещания, телевидения, информатики, земли для обеспечения космической деятельности, земли обороны, безопасности и земли иного специального назначения	7.2 Автомобильный транспорт				894		- Образование из земель, находящихся в государственной или муниципальной собственности; В случае выявления исходного ЗУ: - Образование путем раздела исходного земельного участка; - Раздел земельного участка с сохранением земельного участка, раздел которого осуществлен в измененных границах

192	02:17:070902:10	02:17:070902:10:3У330	Земли сельскохозяйственного назначения	Для возделывания сельскохозяйственных культур	Земли промышленности, энергетики, транспорта, связи, радиовещания, телевидения, информатики, земли для обеспечения космической деятельности, земли обороны, безопасности и земли иного специального назначения	7.2 Автомобильный транспорт	установлено относительно ориентира, расположенного в границах участка. Почтовый адрес ориентира: Республика Башкортостан, р-н. Бураевский, с/с. Капильковский	-	-	117775	1203339	- Образование путем раздела исходного земельного участка; - Раздел земельного участка с сохранением земельного участка, раздел которого осуществлен в измененных границах
193	02:17:070902/ 02:17:101202/ 02:17:000000	02:17:070902/ 02:17:101202/ 02:17:000000:3У331	НГС	-	Земли промышленности, энергетики, транспорта, связи, радиовещания, телевидения, информатики, земли для обеспечения космической деятельности, земли обороны, безопасности и земли иного специального назначения	7.2 Автомобильный транспорт	-	-	-	2215	-	- Образование из земель, находящихся в государственной или муниципальной собственности; - В случае выявления исходного ЗУ; - Образование путем раздела исходного земельного участка; - Раздел земельного участка с сохранением земельного участка, раздел которого осуществлен в измененных границах
194	02:17:070902:14	02:17:070902:14:3У332	Земли сельскохозяйственного назначения	Для возделывания сельскохозяйственных культур	Земли промышленности, энергетики, транспорта, связи, радиовещания, телевидения, информатики, земли для обеспечения космической деятельности, земли обороны, безопасности и земли иного специального назначения	7.2 Автомобильный транспорт	установлено относительно ориентира, расположенного в границах участка. Ориентир Сельское поселение Капильковский сельсовет. Почтовый адрес ориентира: Республика Башкортостан, р-н. Бураевский, с/с. Капильковский	-	-	32745	1888079	- Образование путем раздела исходного земельного участка; - Раздел земельного участка с сохранением земельного участка, раздел которого осуществлен в измененных границах
195	02:17:070902/ 02:17:101202/ 02:17:000000	02:17:070902/ 02:17:101202/ 02:17:000000:3У333	НГС	-	Земли промышленности, энергетики, транспорта, связи, радиовещания, телевидения, информатики, земли для обеспечения космической деятельности, земли обороны, безопасности и земли иного специального назначения	7.2 Автомобильный транспорт	-	-	-	21	-	- Образование из земель, находящихся в государственной или муниципальной собственности; - В случае выявления исходного ЗУ; - Образование путем раздела исходного земельного участка; - Раздел земельного участка с сохранением земельного участка, раздел которого осуществлен в измененных границах
196	02:17:000000:870	02:17:000000:870:3У334 02:17:000000:870:3У335 02:17:000000:870:3У341 02:17:000000:870:3У344	Земли сельскохозяйственного назначения	для сельскохозяйственной деятельности	Земли промышленности, энергетики, транспорта, связи, радиовещания, телевидения, информатики, земли для обеспечения космической деятельности, земли обороны, безопасности и земли иного специального назначения	7.2 Автомобильный транспорт	установлено относительно ориентира, расположенного в границах участка. Ориентир Сельское поселение. Почтовый адрес ориентира: Республика Башкортостан, р-н. Бураевский, с/с. Кушнаковский	-	-	6 104 35811 20543	1387263	- Образование путем раздела исходного земельного участка; - Раздел земельного участка с сохранением земельного участка, раздел которого осуществлен в измененных границах
197	02:17:070902/ 02:17:101202/ 02:17:000002	02:17:070902/ 02:17:101202/ 02:17:000002:3У336	НГС	-	Земли промышленности, энергетики, транспорта, связи, радиовещания, телевидения, информатики, земли для обеспечения космической деятельности, земли обороны, безопасности и земли иного специального назначения	7.2 Автомобильный транспорт	-	-	-	375	-	- Образование из земель, находящихся в государственной или муниципальной собственности; - В случае выявления исходного ЗУ; - Образование путем раздела исходного земельного участка; - Раздел земельного участка с сохранением земельного участка, раздел которого осуществлен в измененных границах
198	02:17:070902/ 02:17:101202/ 02:17:000002	02:17:070902/ 02:17:101202/ 02:17:000002:3У337	НГС	-	Земли промышленности, энергетики, транспорта, связи, радиовещания, телевидения, информатики, земли для обеспечения космической деятельности, земли обороны, безопасности и земли иного специального назначения	7.2 Автомобильный транспорт	-	-	-	160	-	- Образование из земель, находящихся в государственной или муниципальной собственности; - В случае выявления исходного ЗУ; - Образование путем раздела исходного земельного участка; - Раздел земельного участка с сохранением земельного участка, раздел которого осуществлен в измененных границах
199	02:17:030501:5	02:17:030501:5:3У338 02:17:030501:5:3У339	Земли сельскохозяйственного назначения	Для сельскохозяйственного производства	Земли промышленности, энергетики, транспорта, связи, радиовещания, телевидения, информатики, земли для обеспечения космической деятельности, земли обороны, безопасности и земли иного специального назначения	7.2 Автомобильный транспорт	установлено относительно ориентира, расположенного в границах участка. Ориентир Границы участка совпадают с границами кадастрового квартала. Почтовый адрес ориентира: Республика Башкортостан, Бураевский р-н, с/с Бадратовский	-	-	4 8	498944 +/- 6181	- Образование путем раздела исходного земельного участка; - Раздел земельного участка с сохранением земельного участка, раздел которого осуществлен в измененных границах

200	02:17:070902/ 02:17:101202/ 02:17:000000	02:17:070902/ 02:17:101202/ 02:17:000000:3У340	НГС		Земли промышленности, энергетики, транспорта, связи, радиовещания, телевидения, информатики, земли для обеспечения космической деятельности, земли обороны, безопасности и земли иного специального назначения	7.2 Автомобильный транспорт				33			- Образование из земель, находящихся в государственной или муниципальной собственности; В случае выявления исходного ЗУ: - Образование путем раздела исходного земельного участка; - Раздел земельного участка с сохранением земельного участка, раздел которого осуществлен в измененных границах
201	02:17:000000:893	02:17:000000:893:3У342	Земли сельскохозяйственного назначения	для овощеводства	Земли промышленности, энергетики, транспорта, связи, радиовещания, телевидения, информатики, земли для обеспечения космической деятельности, земли обороны, безопасности и земли иного специального назначения	7.2 Автомобильный транспорт	установлено относительно ориентира, расположенного в границах участка. Почтовый адрес ориентира: 452970 Республика Башкортостан, Бураевский р-н, с/с Кушманакровский	-	-	7452	162053 +/- 3522		- Образование путем раздела исходного земельного участка; - Раздел земельного участка с сохранением земельного участка, раздел которого осуществлен в измененных границах
202	02:17:000000:241 (отсутствует координатное описание границ в ЕГРН)	02:17:000000:241:3У343	Земли лесного фонда	леса первой группы	Земли промышленности, энергетики, транспорта, связи, радиовещания, телевидения, информатики, земли для обеспечения космической деятельности, земли обороны, безопасности и земли иного специального назначения	7.2 Автомобильный транспорт	установлено относительно ориентира, расположенного в границах участка. Почтовый адрес ориентира: Республика Башкортостан, р-н Бураевский, Бирское лесничество, Бураевское сельское участковое лесничество	-	-	25316	82 117 103		- Образование путем раздела исходного земельного участка; - Раздел земельного участка с сохранением земельного участка, раздел которого осуществлен в измененных границах * <i>согласно приказу Рослесхоза в границах лесничества</i> Примечание: Бураевское сельское лесничество Бирское лесничество - Лесной квартал: 54 Лесотаксационный выдел: 3
203	02:17:101202	02:17:101202:3У345	НГС	-	Земли промышленности, энергетики, транспорта, связи, радиовещания, телевидения, информатики, земли для обеспечения космической деятельности, земли обороны, безопасности и земли иного специального назначения	7.2 Автомобильный транспорт	-	-	-	3620			- Образование из земель, находящихся в государственной или муниципальной собственности; В случае выявления исходного ЗУ: - Образование путем раздела исходного земельного участка; - Раздел земельного участка с сохранением земельного участка, раздел которого осуществлен в измененных границах
204	02:17:101202:9	02:17:101202:9:3У346 02:17:101202:9:3У352 02:17:101202:9:3У354.1 02:17:101202:9:3У357 02:17:101202:9:3У354.2	Земли лесного фонда*	для ведения лесного хозяйства	Земли промышленности, энергетики, транспорта, связи, радиовещания, телевидения, информатики, земли для обеспечения космической деятельности, земли обороны, безопасности и земли иного специального назначения	7.2 Автомобильный транспорт	установлено относительно ориентира, расположенного в границах участка. Почтовый адрес ориентира: Республика Башкортостан, р-н Бураевский, Бирское лесничество, Бураевское, Казанцевское, Челкаковское участковые лесничества	-	-	75032 10618 18062 199 85021	1571240		- Образование путем раздела исходного земельного участка; - Раздел земельного участка с сохранением земельного участка, раздел которого осуществлен в измененных границах * <i>согласно приказу Рослесхоза в границах лесничества</i> Примечание: 1) Бураевское сельское лесничество Бирское лесничество - 3У346: Лесной квартал: 54 Лесотаксационный выдел: 4 - 3У352: Лесной квартал: 54 Лесотаксационный выдел: 2 - 3У354.1: Лесной квартал: 54 Лесотаксационный выдел: 1 2) Челкаковское уч. лесничество Бирское лесничество: - 3У357: Лесной квартал: 27 Лесотаксационный выдел: 2,3 - 3У354.2: Лесной квартал: 27 Лесотаксационный выдел: 2,3,7,10,11,12
205	02:17:101202/ исходный номер по сведению лесничества	02:17:101202:3У347	Земли лесного фонда*	-	Земли промышленности, энергетики, транспорта, связи, радиовещания, телевидения, информатики, земли для обеспечения космической деятельности, земли обороны, безопасности и земли иного специального назначения	7.2 Автомобильный транспорт	респ Башкортостан, Бураевский р-н, Кушманакровский с/с	-	-	15	-		- Образование путем раздела исходного земельного участка; - Раздел земельного участка с сохранением земельного участка, раздел которого осуществлен в измененных границах * <i>согласно приказу Рослесхоза в границах лесничества</i> Примечание: Бураевское сельское лесничество Бирское лесничество Лесной квартал: 54 Лесотаксационный выдел: 4
206	02:17:101202	02:17:101202:3У348	НГС	-	Земли промышленности, энергетики, транспорта, связи, радиовещания, телевидения, информатики, земли для обеспечения космической деятельности, земли обороны, безопасности и земли иного специального назначения	7.2 Автомобильный транспорт	-	-	-	679			- Образование из земель, находящихся в государственной или муниципальной собственности; В случае выявления исходного ЗУ: - Образование путем раздела исходного земельного участка; - Раздел земельного участка с сохранением земельного участка, раздел которого осуществлен в измененных границах

207	02:17:101202:5	02:17:101202:5:3У349	Земли сельскохозяйственного назначения	Для сельскохозяйственного производства	Земли промышленности, энергетики, транспорта, связи, радиовещания, телевидения, информатики, земли для обеспечения космической деятельности, земли обороны, безопасности и земли иного специального назначения	7.2 Автомобильный транспорт	установлено относительно ориентира, расположенного в границах участка. Ориентир Центральная часть кадастрового квартала "Описание границ" КК. Почтовый адрес ориентира: респ Башкортостан, Бураевский р-н, Кушманакровский с/с, в границах землепользования СПК им. Магдана	-	-	9648	6889644	- Образование путем раздела исходного земельного участка; - Раздел земельного участка с сохранением земельного участка, раздел которого осуществлен в измененных границах
208	02:17:101202:57	02:17:101202:57:3У350	Земли сельскохозяйственного назначения	Для сельскохозяйственного производства	Земли промышленности, энергетики, транспорта, связи, радиовещания, телевидения, информатики, земли для обеспечения космической деятельности, земли обороны, безопасности и земли иного специального назначения	7.2 Автомобильный транспорт	установлено относительно ориентира, расположенного в границах участка. Почтовый адрес ориентира: 452975 Республика Башкортостан, Бураевский р-н, с/с Бадрокровский	не зарегистрировано	данные о правообладателе отсутствуют	34527	1494977 +/- 10699	- Образование путем раздела исходного земельного участка; - Раздел земельного участка с сохранением земельного участка, раздел которого осуществлен в измененных границах
209	02:17:101202	02:17:101202:3У351	НГС	-	Земли промышленности, энергетики, транспорта, связи, радиовещания, телевидения, информатики, земли для обеспечения космической деятельности, земли обороны, безопасности и земли иного специального назначения	7.2 Автомобильный транспорт	-	-	-	5634	-	- Образование из земель, находящихся в государственной или муниципальной собственности; В случае выявления исходного ЗУ: - Образование путем раздела исходного земельного участка; - Раздел земельного участка с сохранением земельного участка, раздел которого осуществлен в измененных границах
210	02:17:101202	02:17:101202:3У353	НГС	-	Земли промышленности, энергетики, транспорта, связи, радиовещания, телевидения, информатики, земли для обеспечения космической деятельности, земли обороны, безопасности и земли иного специального назначения	7.2 Автомобильный транспорт	-	-	-	7102	-	- Образование из земель, находящихся в государственной или муниципальной собственности; В случае выявления исходного ЗУ: - Образование путем раздела исходного земельного участка; - Раздел земельного участка с сохранением земельного участка, раздел которого осуществлен в измененных границах
211	02:17:101202	02:17:101202:3У355	НГС	-	Земли промышленности, энергетики, транспорта, связи, радиовещания, телевидения, информатики, земли для обеспечения космической деятельности, земли обороны, безопасности и земли иного специального назначения	7.2 Автомобильный транспорт	-	-	-	9	-	- Образование из земель, находящихся в государственной или муниципальной собственности; В случае выявления исходного ЗУ: - Образование путем раздела исходного земельного участка; - Раздел земельного участка с сохранением земельного участка, раздел которого осуществлен в измененных границах
212	02:17:101202/ исходный ЗУ принимается по сведению лесничества)	02:17:101202:3У356	Земли лесного фонда*	-	Земли промышленности, энергетики, транспорта, связи, радиовещания, телевидения, информатики, земли для обеспечения космической деятельности, земли обороны, безопасности и земли иного специального назначения	7.2 Автомобильный транспорт	-	-	-	362	-	- Образование путем раздела исходного земельного участка; - Раздел земельного участка с сохранением земельного участка, раздел которого осуществлен в измененных границах *согласно приказу Рослесхоза в границах лесничества Примечание: Челкавовское уч. лесничество Буьское лесничество; Лесной квартал: 27 Лесотаксационный выдел: 2
213	02:17:101202/ исходный ЗУ принимается по сведению лесничества)	02:17:101202:3У358	Земли лесного фонда*	-	Земли промышленности, энергетики, транспорта, связи, радиовещания, телевидения, информатики, земли для обеспечения космической деятельности, земли обороны, безопасности и земли иного специального назначения	7.2 Автомобильный транспорт	-	-	-	3031	-	- Образование путем раздела исходного земельного участка; - Раздел земельного участка с сохранением земельного участка, раздел которого осуществлен в измененных границах *согласно приказу Рослесхоза в границах лесничества Примечание: Челкавовское уч. лесничество Буьское лесничество; Лесной квартал: 27 Лесотаксационный выдел: 1,2,3
214	02:17:101202	02:17:101202:3У359	НГС	-	Земли промышленности, энергетики, транспорта, связи, радиовещания, телевидения, информатики, земли для обеспечения космической деятельности, земли обороны, безопасности и земли иного специального назначения	7.2 Автомобильный транспорт	-	-	-	3464	-	- Образование из земель, находящихся в государственной или муниципальной собственности; В случае выявления исходного ЗУ: - Образование путем раздела исходного земельного участка; - Раздел земельного участка с сохранением земельного участка, раздел которого осуществлен в измененных границах

215	02:17:000000:246	02:17:000000:246:3У360 02:17:000000:246:3У366	Земли сельскохозяйственного назначения	Для размещения объектов сельскохозяйственного назначения и сельскохозяйственных	Земли промышленности, энергетики, транспорта, связи, радиовещания, телевидения, информатики, земли для обеспечения космической деятельности, земли обороны, безопасности и земли иного специального назначения	7.2 Автомобильный транспорт	установлено относительно ориентира, расположенного в границах участка. Почтовый адрес ориентира: Республика Башкортостан, р-н. Бураевский, с/с. Бураевский	-	-	103872 58614	12 559 566	- Образование путем раздела исходного земельного участка; - Раздел земельного участка с сохранением земельного участка, раздел которого осуществлен в измененных границах
216	02:17:000000:246		Земли сельскохозяйственного назначения	Для размещения объектов сельскохозяйственного назначения и сельскохозяйственных	Земли промышленности, энергетики, транспорта, связи, радиовещания, телевидения, информатики, земли для обеспечения космической деятельности, земли обороны, безопасности и земли иного специального назначения	7.2 Автомобильный транспорт	установлено относительно ориентира, расположенного в границах участка. Почтовый адрес ориентира: Республика Башкортостан, р-н. Бураевский, с/с. Бураевский	-	-		12 559 566	- Образование путем раздела исходного земельного участка; - Раздел земельного участка с сохранением земельного участка, раздел которого осуществлен в измененных границах
	02:17:000000:241 (отсутствует координатное описание границ в ЕГРН)	02:17:000000:246/ 02:17:000000:241:3У361	Земли лесного фонда	леса первой группы	Земли промышленности, энергетики, транспорта, связи, радиовещания, телевидения, информатики, земли для обеспечения космической деятельности, земли обороны, безопасности и земли иного специального назначения	7.2 Автомобильный транспорт	установлено относительно ориентира, расположенного в границах участка. Почтовый адрес ориентира: Республика Башкортостан, р-н Бураевский, Бирское лесничество, Бураевское сельское участковое лесничество	-	-	538	82 117 103	- Образование путем раздела исходного земельного участка; - Раздел земельного участка с сохранением земельного участка, раздел которого осуществлен в измененных границах <i>«согласно приказу Рослесхоза в границах лесничества</i> Примечание: Бураевское сельское лесничество Бирское лесничество Лесной квартал: 35 Лесотаксационный выдел: 13
217	02:17:000000:241 (отсутствует координатное описание границ в ЕГРН)	02:17:000000:241:3У362	Земли лесного фонда	леса первой группы	Земли промышленности, энергетики, транспорта, связи, радиовещания, телевидения, информатики, земли для обеспечения космической деятельности, земли обороны, безопасности и земли иного специального назначения	7.2 Автомобильный транспорт	установлено относительно ориентира, расположенного в границах участка. Почтовый адрес ориентира: Республика Башкортостан, р-н Бураевский, Бирское лесничество, Бураевское сельское участковое лесничество	-	-	1562	82 117 103	- Образование путем раздела исходного земельного участка; - Раздел земельного участка с сохранением земельного участка, раздел которого осуществлен в измененных границах <i>«согласно приказу Рослесхоза в границах лесничества</i> Примечание: Бураевское сельское лесничество Бирское лесничество Лесной квартал: 35 Лесотаксационный выдел: 13
218	02:17:101202	02:17:101202:3У363	НГС	-	Земли промышленности, энергетики, транспорта, связи, радиовещания, телевидения, информатики, земли для обеспечения космической деятельности, земли обороны, безопасности и земли иного специального назначения	7.2 Автомобильный транспорт	-	-	-	1099		- Образование из земель, находящихся в государственной или муниципальной собственности; В случае выявления исходного ЗУ: - Образование путем раздела исходного земельного участка; - Раздел земельного участка с сохранением земельного участка, раздел которого осуществлен в измененных границах
219	02:17:101202:61	02:17:101202:61:3У364	Земли сельскохозяйственного назначения	Для сельскохозяйственного производства	Земли промышленности, энергетики, транспорта, связи, радиовещания, телевидения, информатики, земли для обеспечения космической деятельности, земли обороны, безопасности и земли иного специального назначения	7.2 Автомобильный транспорт	установлено относительно ориентира, расположенного в границах участка. Почтовый адрес ориентира: 452970 Республика Башкортостан, Бураевский р-н, с/с Кушманакровский	не зарегистрировано	данные о правообладателе отсутствуют	152743	1440000 +/- 10500	- Образование путем раздела исходного земельного участка; - Раздел земельного участка с сохранением земельного участка, раздел которого осуществлен в измененных границах
220	02:17:101202	02:17:101202:3У365	НГС	-	Земли промышленности, энергетики, транспорта, связи, радиовещания, телевидения, информатики, земли для обеспечения космической деятельности, земли обороны, безопасности и земли иного специального назначения	7.2 Автомобильный транспорт	-	-	-	24		- Образование из земель, находящихся в государственной или муниципальной собственности; В случае выявления исходного ЗУ: - Образование путем раздела исходного земельного участка; - Раздел земельного участка с сохранением земельного участка, раздел которого осуществлен в измененных границах
221	02:17:101202:11	02:17:101202:11:3У367 02:17:101202:11:3У369 02:17:101202:11:3У375	Земли сельскохозяйственного назначения	Для возделывания сельскохозяйственных культур	Земли промышленности, энергетики, транспорта, связи, радиовещания, телевидения, информатики, земли для обеспечения космической деятельности, земли обороны, безопасности и земли иного специального назначения	7.2 Автомобильный транспорт	установлено относительно ориентира, расположенного в границах участка. Почтовый адрес ориентира: Республика Башкортостан, р-н. Бураевский, с/с. Кушманакровский	-	-	157 221 5321	1146261	- Образование путем раздела исходного земельного участка; - Раздел земельного участка с сохранением земельного участка, раздел которого осуществлен в измененных границах

222	02:17:101202	02:17:101202:3У368	НГС	-	Земли промышленности, энергетики, транспорта, связи, радиовещания, телевидения, информатики, земли для обеспечения космической деятельности, земли обороны, безопасности и земли иного специального назначения	7.2 Автомобильный транспорт	-	-	-	61	- Образование из земель, находящихся в государственной или муниципальной собственности; В случае выявления исходного ЗУ: - Образование путем раздела исходного земельного участка; - Раздел земельного участка с сохранением земельного участка, раздел которого осуществлен в измененных границах	
223	02:17:101202:11	02:17:101202:11/ 02:17:101202:173:3У370	Земли сельскохозяйственного назначения	Для возделывания сельскохозяйственных культур	Земли промышленности, энергетики, транспорта, связи, радиовещания, телевидения, информатики, земли для обеспечения космической деятельности, земли обороны, безопасности и земли иного специального назначения	7.2 Автомобильный транспорт	установлено относительно ориентира, расположенного в границах участка. Почтовый адрес ориентира: Республика Башкортостан, р-н. Бураевский, с/с. Кушманаковский	-	-	56	1146261	- Образование путем раздела исходного земельного участка; - Раздел земельного участка с сохранением земельного участка, раздел которого осуществлен в измененных границах
	02:17:101202:173							Земли сельскохозяйственного назначения	Для возделывания сельскохозяйственных культур			
224	02:17:101202	02:17:101202:3У371	НГС	-	Земли промышленности, энергетики, транспорта, связи, радиовещания, телевидения, информатики, земли для обеспечения космической деятельности, земли обороны, безопасности и земли иного специального назначения	7.2 Автомобильный транспорт	-	-	-	57	- Образование из земель, находящихся в государственной или муниципальной собственности; В случае выявления исходного ЗУ: - Образование путем раздела исходного земельного участка; - Раздел земельного участка с сохранением земельного участка, раздел которого осуществлен в измененных границах	
225	02:17:101202:58	02:17:101202:58:3У372 02:17:101202:58:3У376	Земли сельскохозяйственного назначения	Для сельскохозяйственного производства	Земли промышленности, энергетики, транспорта, связи, радиовещания, телевидения, информатики, земли для обеспечения космической деятельности, земли обороны, безопасности и земли иного специального назначения	7.2 Автомобильный транспорт	установлено относительно ориентира, расположенного в границах участка. Почтовый адрес ориентира: Республика Башкортостан, р-н. Бураевский, с/с. Кушманаковский	Долевая собственность, № 02-04/130-04/330/012/2015-886/1 от 13.01.2016, 1/42	Салимов Видлан Магафурович	105 384651 2769	1909228 +/- 12090	- Образование путем раздела исходного земельного участка; - Раздел земельного участка с сохранением земельного участка, раздел которого осуществлен в измененных границах
								Долевая собственность, № 02-04/130-04/330/012/2015-882/1 от 13.01.2016, 1/42	Нурисламов Халим Галиуллович			
								Долевая собственность, № 02-04/130-04/330/012/2015-902/1 от 13.01.2016, 1/42	Хасанова Фания Канифовна			
								Долевая собственность, № 02-04/130-04/330/012/2015-894/1 от 13.01.2016, 1/42	Суфиянова Зулфияра Сагамановна			
								Долевая собственность, № 02-04/130-04/330/012/2015-904/1 от 13.01.2016, 1/42	Хасанова Илиза Фанавиевна			
								Долевая собственность, № 02-04/130-04/330/012/2015-893/1 от 13.01.2016, 1/42	Суфиянова Саня Шакиряновна			
								Долевая собственность, № 02-04/130-04/330/012/2015-878/1 от 13.01.2016, 1/42	Лугманов Рамиль Салихович			
								Долевая собственность, № 02-04/130-04/330/012/2015-885/1 от 13.01.2016, 1/42	Садртдинов Васигат Магзумович			
								Долевая собственность, № 02-04/130-04/330/012/2015-895/1 от 13.01.2016, 1/42	Тавкетдинов Руслан Шамилович			
								Долевая собственность, № 02-04/130-04/330/012/2015-879/1 от 13.01.2016, 1/42	Лугманов Самат Муллахматович			
								Долевая собственность, № 02-04/130-04/330/012/2015-881/1 от 13.01.2016, 1/42	Набиуллина Сария Назиповна			
								Долевая собственность, № 02-04/130-04/330/012/2015-900/1 от 13.01.2016, 1/42	Талипова Зимфира Маликовна			
								Долевая собственность, № 02-04/130-04/330/012/2015-890/1 от 13.01.2016, 1/42	Суфиянов Руслан Разифович			
								Долевая собственность, № 02-04/130-04/330/012/2015-888/1 от 13.01.2016, 1/42	Суфиянов Анил Ядитович			
								Долевая собственность, № 02-04/130-04/330/012/2015-899/1 от 13.01.2016, 1/42	Хайруллина Рашида Кахимьяновна			
								Долевая собственность, № 02-04/130-04/330/012/2015-880/1 от 13.01.2016, 1/42	Набиуллин Рим Хайбуллович			
								Долевая собственность, № 02-04/130-04/330/012/2015-900/1 от 13.01.2016, 1/42	Талипова Раня Касимовна			
								Долевая собственность, № 02-04/130-04/330/012/2015-860/1 от 13.01.2016, 1/42	Латыпов Фидгат Сафутдинович			
								Долевая собственность, № 02-04/130-04/330/012/2015-908/1 от 13.01.2016, 1/42	Ягудин Мансур Муларисович			
								Долевая собственность, № 02-04/130-04/330/012/2015-901/1 от 13.01.2016, 1/42	Хасанов Назир Альфитович			
								Долевая собственность, № 02-04/130-04/330/012/2015-884/1 от 13.01.2016, 1/42	Садикова Фалиса Гилемхановна			
								Долевая собственность, № 02-04/130-04/330/012/2015-877/1 от 13.01.2016, 1/42	Латыпова Ямля Фаттаховна			
								Долевая собственность, № 02-04/130-04/330/012/2015-892/1 от 13.01.2016, 1/42	Суфиянова Дилара Маратовна			
								Долевая собственность, № 02-04/130-04/330/012/2015-859/1 от 13.01.2016, 1/42	Курбанова Венера Даяновна			
								Долевая собственность, № 02-04/130-04/330/012/2015-905/1 от 13.01.2016, 1/42	Шакирова Багтя Шайнуровна			
								Долевая собственность, № 02-04/130-04/330/012/2015-898/1 от 13.01.2016, 1/42	Хайруллин Риф Фаизавиевич			
								Долевая собственность, № 02-04/130-04/330/012/2015-887/1 от 13.01.2016, 1/42	Салимова Фирюза Фатавиевна			
								Долевая собственность, № 02-04/130-04/330/012/2015-862/1 от 13.01.2016, 1/42	Латыпова Айсулу Сейдахановна			
								Долевая собственность, № 02-04/130-04/330/012/2015-911/1 от 13.01.2016, 1/42	Ягудин Ильфир Разитович			
								Долевая собственность, № 02-04/130-04/330/012/2015-912/1 от 13.01.2016, 1/42	Ягудина Муршила Минимухаматовна			

								Долевая собственность, № 02-04/130-04/330/012/2015-920/1 от 13.01.2016, 1/42	Сагдиева Фидалия Амирянвна				
								Долевая собственность, № 02-04/130-04/330/012/2015-919/1 от 13.01.2016, 1/42	Сагдиев Мазгар Рауфович				
								Долевая собственность, № 02-04/130-04/330/012/2015-916/1 от 13.01.2016, 1/42	Таипова Фагзилля Тимербаевна				
								Долевая собственность, № 02-04/130-04/330/012/2015-918/1 от 13.01.2016, 1/42	Гаряев Риф Нуриханович				
								Долевая собственность, № 02-04/130-04/330/012/2015-910/1 от 13.01.2016, 1/42	Ягудин Илфат Разитович				
								Долевая собственность, № 02-04/130-04/330/012/2015-917/1 от 13.01.2016, 1/42	Гаряев Ралиф Нуриханович				
								Долевая собственность, № 02-04/130-04/330/012/2015-913/1 от 13.01.2016, 1/42	Ягудина Миллауша Раисовна				
								Долевая собственность, № 02-04/130-04/330/012/2015-915/1 от 13.01.2016, 1/42	Шакирова Нилуфар Икромжоновна				
								Долевая собственность, № 02-04/130-04/330/012/2015-914/1 от 13.01.2016, 1/42	Ягудина Марузя Язьяевна				
								Долевая собственность, № 02:17:101202:58-02/152/2018-3 от 26.11.2018, 2/42	Шагимарданов Фадис Талгатович				
								Долевая собственность, № 02:17:101202:58-02/120/2020-5 от 17.10.2020, 1/42	Ахметова Ленера Калимудловна				
226	02:17:101202:58	02:17:101202:58:3У373/02:17:101202:176:3У373	Земли сельскохозяйственного назначения	Для сельскохозяйственного производства	Земли промышленности, энергетики, транспорта, связи, радиосвязи, телевидения, информатики, земли для обеспечения космической деятельности, земли обороны, безопасности и земли иного специального назначения	7.2 Автомобильный транспорт	установлено относительно ориентира, расположенного в границах участка. Почтовый адрес ориентира: Республика Башкортостан, р.п. Бураевский, с/с. Купмамаковский	Долевая собственность, № 02-04/130-04/330/012/2015-886/1 от 13.01.2016, 1/42	Салимов Вилдан Магафурович	369312	1909228 +/- 12090	- Образование путем раздела исходного земельного участка; - Раздел земельного участка с сохранением земельного участка, раздел которого осуществлен в измененных границах	
								Долевая собственность, № 02-04/130-04/330/012/2015-882/1 от 13.01.2016, 1/42	Нурисламов Халим Гаилулович				
								Долевая собственность, № 02-04/130-04/330/012/2015-902/1 от 13.01.2016, 1/42	Хасанова Фаниля Кашифовна				
								Долевая собственность, № 02-04/130-04/330/012/2015-894/1 от 13.01.2016, 1/42	Суфиянова Зульфира Сагамшовна				
								Долевая собственность, № 02-04/130-04/330/012/2015-904/1 от 13.01.2016, 1/42	Хасанова Илга Фанавиевна				
								Долевая собственность, № 02-04/130-04/330/012/2015-893/1 от 13.01.2016, 1/42	Суфиянова Саня Шакирянвна				
								Долевая собственность, № 02-04/130-04/330/012/2015-878/1 от 13.01.2016, 1/42	Лутманов Рамиль Салихович				
								Долевая собственность, № 02-04/130-04/330/012/2015-885/1 от 13.01.2016, 1/42	Садридинов Васигат Магсумович				
								Долевая собственность, № 02-04/130-04/330/012/2015-895/1 от 13.01.2016, 1/42	Такетдинов Руслан Шамилович				
								Долевая собственность, № 02-04/130-04/330/012/2015-879/1 от 13.01.2016, 1/42	Лутманов Самат Муллахматович				
								Долевая собственность, № 02-04/130-04/330/012/2015-881/1 от 13.01.2016, 1/42	Набиуллина Сария Назиповна				
								Долевая собственность, № 02-04/130-04/330/012/2015-900/1 от 13.01.2016, 1/42	Таипова Зифира Маликовна				
								Долевая собственность, № 02-04/130-04/330/012/2015-890/1 от 13.01.2016, 1/42	Суфиянов Руслан Разифович				
								Долевая собственность, № 02-04/130-04/330/012/2015-888/1 от 13.01.2016, 1/42	Суфиянов Ашид Ядитович				
								Долевая собственность, № 02-04/130-04/330/012/2015-899/1 от 13.01.2016, 1/42	Хайруллина Рашида Кахимзяновна				
								Долевая собственность, № 02-04/130-04/330/012/2015-880/1 от 13.01.2016, 1/42	Набиуллин Рим Хайбуллович				
								Долевая собственность, № 02-04/130-04/330/012/2015-900/1 от 13.01.2016, 1/42	Таипова Рания Касимовна				
								Долевая собственность, № 02-04/130-04/330/012/2015-860/1 от 13.01.2016, 1/42	Латыпов Филгат Сафутдинович				
								Долевая собственность, № 02-04/130-04/330/012/2015-908/1 от 13.01.2016, 1/42	Ягудин Мансур Муларисович				
								Долевая собственность, № 02-04/130-04/330/012/2015-901/1 от 13.01.2016, 1/42	Хасанов Назир Альфитович				
								Долевая собственность, № 02-04/130-04/330/012/2015-884/1 от 13.01.2016, 1/42	Садикова Флиса Гилемхановна				
								Долевая собственность, № 02-04/130-04/330/012/2015-877/1 от 13.01.2016, 1/42	Латыпова Ямля Фаттаховна				
								Долевая собственность, № 02-04/130-04/330/012/2015-892/1 от 13.01.2016, 1/42	Суфиянова Дилара Маратовна				
								Долевая собственность, № 02-04/130-04/330/012/2015-859/1 от 13.01.2016, 1/42	Курбанова Венера Даяновна				
								Долевая собственность, № 02-04/130-04/330/012/2015-905/1 от 13.01.2016, 1/42	Шакирова Багтя Шаймуровна				
								Долевая собственность, № 02-04/130-04/330/012/2015-898/1 от 13.01.2016, 1/42	Хайруллин Риф Фаизович				
								Долевая собственность, № 02-04/130-04/330/012/2015-887/1 от 13.01.2016, 1/42	Салимова Фируза Фатавиевна				
								Долевая собственность, № 02-04/130-04/330/012/2015-862/1 от 13.01.2016, 1/42	Латыпова Айсулу Сейдахановна				
								Долевая собственность, № 02-04/130-04/330/012/2015-911/1 от 13.01.2016, 1/42	Ягудин Ильфир Разитович				
								Долевая собственность, № 02-04/130-04/330/012/2015-912/1 от 13.01.2016, 1/42	Ягудина Муршида Миннимухаматовна				
								Долевая собственность, № 02-04/130-04/330/012/2015-920/1 от 13.01.2016, 1/42	Сагдиева Фидалия Амирянвна				
								Долевая собственность, № 02-04/130-04/330/012/2015-919/1 от 13.01.2016, 1/42	Сагдиев Мазгар Рауфович				
								Долевая собственность, № 02-04/130-04/330/012/2015-916/1 от 13.01.2016, 1/42	Таипова Фагзилля Тимербаевна				
								Долевая собственность, № 02-04/130-04/330/012/2015-918/1 от 13.01.2016, 1/42	Гаряев Риф Нуриханович				

								Долевая собственность, № 02-04/130-04/330/012/2015-910/1 от 13.01.2016, 1/42	Ягудин Илфат Разитович			
								Долевая собственность, № 02-04/130-04/330/012/2015-917/1 от 13.01.2016, 1/42	Гараев Ралиф Нуриханович			
								Долевая собственность, № 02-04/130-04/330/012/2015-913/1 от 13.01.2016, 1/42	Ягудина Миллуша Раисовна			
								Долевая собственность, № 02-04/130-04/330/012/2015-915/1 от 13.01.2016, 1/42	Шакирова Нилуфар Икромжоновна			
								Долевая собственность, № 02-04/130-04/330/012/2015-914/1 от 13.01.2016, 1/42	Ягудина Маруза Язъяевна			
								Долевая собственность, № 02:17:101202:58-02/152/2018-3 от 26.11.2018, 2/42	Шагимарданов Фадис Талгатович			
								Долевая собственность, № 02:17:101202:58-02/120/2020-5 от 17.10.2020, 1/42	Ахметова Ленара Калимулловна			
02:17:101202:176			Земли сельскохозяйственного назначения	Для сельскохозяйственного производства	Земли промышленности, энергетики, транспорта, связи, радиовещания, телевидения, информатики, земли для обеспечения космической деятельности, земли обороны, безопасности и земли иного специального назначения	7.2 Автомобильный транспорт	Республика Башкортостан, р-н Буравский, с/с Купманакоский	Долевая собственность, № 02:17:101202:176-02/120/2021-37 от 02.12.2021, 1/42	Сагдиева Фидалия Амировна		1818320 +/- 11799	
								Долевая собственность, № 02:17:101202:176-02/120/2021-1 от 02.12.2021	Набиуллин Рим Хайбуллович			
								Долевая собственность, № 02:17:101202:176-02/120/2021-35 от 02.12.2021, 2/40	Латыпов Фидат Сафутдинович			
								Долевая собственность, № 02:17:101202:176-02/120/2021-34 от 02.12.2021	Хасанова Фаниля Каифовна			
								Долевая собственность, № 02:17:101202:176-02/120/2021-33 от 02.12.2021, 1/42	Курбанова Венера Даяновна			
								Долевая собственность, № 02:17:101202:176-02/120/2021-32 от 02.12.2021	Хайруллина Рашида Кахимзяновна			
								Долевая собственность, № 02:17:101202:176-02/120/2021-31 от 02.12.2021	Нурисламов Халим Галиуллович			
								Долевая собственность, № 02:17:101202:176-02/120/2021-30 от 02.12.2021	Суфиянова Дилара Маратовна			
								Долевая собственность, № 02:17:101202:176-02/120/2021-29 от 02.12.2021	Хасанова Илга Фанавиевна			
								Долевая собственность, № 02:17:101202:176-02/120/2021-28 от 02.12.2021	Талипова Раня Касимовна			
								Долевая собственность, № 02:17:101202:176-02/120/2021-27 от 02.12.2021	Ягудина Миллуша Раисовна			
								Долевая собственность, № 02:17:101202:176-02/120/2021-26 от 02.12.2021	Такетдинов Руслан Шамилович			
								Долевая собственность, № 02:17:101202:176-02/120/2021-25 от 02.12.2021	Талипова Зимфира Маликовна			
								Долевая собственность, № 02:17:101202:176-02/120/2021-24 от 02.12.2021, 1/40	Ташпова Фангиля Тимербаевна			
								Долевая собственность, № 02:17:101202:176-02/120/2021-23 от 02.12.2021	Хасанов Назир Альфитович			
								Долевая собственность, № 02:17:101202:176-02/120/2021-22 от 02.12.2021	Ягудина Муршида Минимухаматовна			
								Долевая собственность, № 02:17:101202:176-02/120/2021-21 от 02.12.2021, 2/40	Гараев Ралиф Нуриханович			
								Долевая собственность, № 02:17:101202:176-02/120/2021-20 от 02.12.2021	Ягудин Мансур Муларисович			
								Долевая собственность, № 02:17:101202:176-02/120/2021-19 от 02.12.2021	Суфиянова Саня Шакировна			
								Долевая собственность, № 02:17:101202:176-02/120/2021-18 от 02.12.2021	Шакирова Багтя Шайуровна			
								Долевая собственность, № 02:17:101202:176-02/120/2021-17 от 02.12.2021	Ягудин Ильфир Разитович			
								Долевая собственность, № 02:17:101202:176-02/120/2021-16 от 02.12.2021	Сагдиев Мазагар Рауфович			
								Долевая собственность, № 02:17:101202:176-02/120/2021-15 от 02.12.2021	Лутманов Самат Муллахматович			
								Долевая собственность, № 02:17:101202:176-02/120/2021-14 от 02.12.2021, 1/40	Ахметова Ленара Калимулловна			
								Долевая собственность, № 02:17:101202:176-02/120/2021-13 от 02.12.2021	Салимова Фируза Фатавиевна			
								Долевая собственность, № 02:17:101202:176-02/120/2021-12 от 02.12.2021, 1/42	Набиуллина Сария Назиповна			
								Долевая собственность, № 02:17:101202:176-02/120/2021-11 от 02.12.2021	Садикова Флиса Гилемхановна			
								Долевая собственность, № 02:17:101202:176-02/120/2021-10 от 02.12.2021	Суфиянов Анил Ядитович			
								Долевая собственность, № 02:17:101202:176-02/120/2021-9 от 02.12.2021	Лутманов Рамиль Салихович			
								Долевая собственность, № 02:17:101202:176-02/120/2021-8 от 02.12.2021	Хайруллин Риф Фанзиевич			
								Долевая собственность, № 02:17:101202:176-02/120/2021-7 от 02.12.2021	Шакирова Нилуфар Икромжоновна			
								Долевая собственность, № 02:17:101202:176-02/120/2021-6 от 02.12.2021	Суфиянов Руслан Раифович			
								Долевая собственность, № 02:17:101202:176-02/120/2021-5 от 02.12.2021	Суфиянова Зульфира Сагамановна			
								Долевая собственность, № 02:17:101202:176-02/120/2021-4 от 02.12.2021	Ягудин Илфат Разитович			
								Долевая собственность, № 02:17:101202:176-02/120/2021-3 от 02.12.2021	Шагимарданов Фадис Талгатович			
								Долевая собственность, № 02:17:101202:176-02/120/2021-2 от 02.12.2021	Латыпова Айсулу Сейдахановна			
								Долевая собственность, № 02:17:101202:176-02/120/2021-36 от 02.12.2021	Ягудина Маруза Язъяевна			
227	02:17:101202:176	02:17:101202:176:3Y591 02:17:101202:176:3Y592	Земли сельскохозяйственного назначения	Для сельскохозяйственного	Земли промышленности, энергетики, транспорта,	7.2 Автомобильный транспорт	Республика Башкортостан, р-н Буравский, с/с	Долевая собственность, № 02:17:101202:176-02/120/2021-37 от 02.12.2021, 1/42	Сагдиева Фидалия Амировна	384651 13769	1818320 +/- 11799	Образование путем раздела исходного земельного участка:

				производства	связи, радиовещания, телевидения, информатики, земли для обеспечения космической деятельности, земли обороны, безопасности и земли иного специального назначения		Кушманаковский	Долевая собственность, № 02:17:101202:176-02/120/2021-1 от 02.12.2021 Долевая собственность, № 02:17:101202:176-02/120/2021-35 от 02.12.2021, 2/40 Долевая собственность, № 02:17:101202:176-02/120/2021-34 от 02.12.2021 Долевая собственность, № 02:17:101202:176-02/120/2021-33 от 02.12.2021, 1/42 Долевая собственность, № 02:17:101202:176-02/120/2021-32 от 02.12.2021 Долевая собственность, № 02:17:101202:176-02/120/2021-31 от 02.12.2021 Долевая собственность, № 02:17:101202:176-02/120/2021-30 от 02.12.2021 Долевая собственность, № 02:17:101202:176-02/120/2021-29 от 02.12.2021, Долевая собственность, № 02:17:101202:176-02/120/2021-28 от 02.12.2021 Долевая собственность, № 02:17:101202:176-02/120/2021-27 от 02.12.2021 Долевая собственность, № 02:17:101202:176-02/120/2021-26 от 02.12.2021 Долевая собственность, № 02:17:101202:176-02/120/2021-25 от 02.12.2021 Долевая собственность, № 02:17:101202:176-02/120/2021-24 от 02.12.2021, 1/40 Долевая собственность, № 02:17:101202:176-02/120/2021-23 от 02.12.2021 Долевая собственность, № 02:17:101202:176-02/120/2021-22 от 02.12.2021 Долевая собственность, № 02:17:101202:176-02/120/2021-21 от 02.12.2021, 2/40 Долевая собственность, № 02:17:101202:176-02/120/2021-20 от 02.12.2021 Долевая собственность, № 02:17:101202:176-02/120/2021-19 от 02.12.2021 Долевая собственность, № 02:17:101202:176-02/120/2021-18 от 02.12.2021 Долевая собственность, № 02:17:101202:176-02/120/2021-17 от 02.12.2021 Долевая собственность, № 02:17:101202:176-02/120/2021-16 от 02.12.2021 Долевая собственность, № 02:17:101202:176-02/120/2021-15 от 02.12.2021 Долевая собственность, № 02:17:101202:176-02/120/2021-14 от 02.12.2021, 1/40 Долевая собственность, № 02:17:101202:176-02/120/2021-13 от 02.12.2021 Долевая собственность, № 02:17:101202:176-02/120/2021-12 от 02.12.2021, 1/42 Долевая собственность, № 02:17:101202:176-02/120/2021-11 от 02.12.2021 Долевая собственность, № 02:17:101202:176-02/120/2021-10 от 02.12.2021 Долевая собственность, № 02:17:101202:176-02/120/2021-9 от 02.12.2021 Долевая собственность, № 02:17:101202:176-02/120/2021-8 от 02.12.2021 Долевая собственность, № 02:17:101202:176-02/120/2021-7 от 02.12.2021 Долевая собственность, № 02:17:101202:176-02/120/2021-6 от 02.12.2021 Долевая собственность, № 02:17:101202:176-02/120/2021-5 от 02.12.2021 Долевая собственность, № 02:17:101202:176-02/120/2021-4 от 02.12.2021 Долевая собственность, № 02:17:101202:176-02/120/2021-3 от 02.12.2021 Долевая собственность, № 02:17:101202:176-02/120/2021-2 от 02.12.2021 Долевая собственность, № 02:17:101202:176-02/120/2021-36 от 02.12.2021	Набиуллин Рим Хайбуллович Латыпов Филат Сафутдинович Хасанова Фанля Канфилова Курбанова Венера Давиовна Хайруллина Рашида Кахимьяновна Нурисламов Халим Галиуллович Суфиянова Дилара Маратовна Хасанова Илга Фанавиевна Талипова Раня Касимовна Ягудина Милуша Раисовна Такегдинов Руслан Шамилович Талипова Зимфира Маликовна Таипова Фагиля Тимербаевна Хасанов Назир Альфитович Ягудина Муршида Минимухаматовна Гараев Ралиф Нуриханович Ягудин Мансур Мударисович Суфиянова Саня Шакировна Шакирова Багя Шайнуровна Ягудин Ильфир Разитович Сагдиев Мазгар Рауфович Лугманов Самат Муллахматович Ахметова Ленера Калимулловна Салимова Фируза Фатавиевна Набиуллина Сария Назиповна Садикова Флиса Гилемхановна Суфиянов Асия Ядитович Лугманов Рамиль Салихович Хайруллин Риф Фаизвиевич Шакирова Нилуфар Икромжоновна Суфиянов Руслан Раифович Суфиянова Зульфира Сагамановна Ягудин Илфат Разитович Шагимарданов Фадис Талгатович Латыпова Айсулу Сейдахановна Ягудина Маруза Яляевна			Раздел земельного участка с сохранением земельного участка, раздел которого осуществлен в измененных границах
228	02:17:101202:62	02:17:101202:62:3У374	Земли сельскохозяйственного назначения	Для сельскохозяйственного производства	Земли промышленности, энергетики, транспорта, связи, радиовещания, телевидения, информатики, земли для обеспечения космической деятельности, земли обороны, безопасности и земли иного специального назначения	7.2 Автомобильный транспорт	установлено относительно ориентира, расположенного в границах участка. Почтовый адрес ориентира: Республика Башкортостан, р-н. Бураевский, с/с. Кушманаковский	Долевая собственность, № 02:17:101202:62-02/130/2019-2 от 15.11.2019, 1/25 Долевая собственность, № 02:17:101202:62-02/130/2019-8 от 15.11.2019, 1/25 Долевая собственность, № 02:17:101202:62-02/130/2019-5 от 15.11.2019, 1/25 Долевая собственность, № 02:17:101202:62-02/130/2019-6 от 15.11.2019, 1/25 Долевая собственность, № 02:17:101202:62-02/130/2019-18 от 15.11.2019, 1/25 Долевая собственность, № 02:17:101202:62-02/130/2019-16 от 15.11.2019, 1/25 Долевая собственность, № 02:17:101202:62-02/130/2019-12 от 15.11.2019, 1/25 Долевая собственность, № 02:17:101202:62-02/130/2019-7 от 15.11.2019, 1/25 Долевая собственность, № 02:17:101202:62-02/130/2019-1 от 15.11.2019, 1/25	Камалова Лида Разавилловна Галиев Азат Назипович Шахутдинова Наиля Ахатовна Галиев Радус Гайданевич Галиев Маулетьян Маспанвиевич Гильметдинов Васигат Мубараквич Фамиева Рима Нурлыгановна Суфияров Рамиль Гайданевич Бикташев Марс Халимович	10713	1147500 +/- 9373	- Образование путем раздела исходного земельного участка; - Раздел земельного участка с сохранением земельного участка, раздел которого осуществлен в измененных границах

								Долевая собственность, № 02:17:101202:62-02/130/2019-3 от 15.11.2019, 1/25	Курбанов Динарит Хамитгалеевич				
								Долевая собственность, № 02:17:101202:62-02/130/2019-24 от 15.11.2019, 1/25	Давлятбаев Рафит Ясаневич				
								Долевая собственность, № 02:17:101202:62-02/130/2019-23 от 15.11.2019, 1/25	Тагирова Люция Фагимовна				
								Долевая собственность, № 02:17:101202:62-02/130/2019-15 от 15.11.2019, 1/25	Гильметдинова Рима Разифовна				
								Долевая собственность, № 02:17:101202:62-02/130/2019-21 от 15.11.2019, 1/25	Хабибуллина Магира Минтагировна				
								Долевая собственность, № 02:17:101202:62-02/130/2019-11 от 15.11.2019, 1/25	Гиззатуллина Лилия Раифовна				
								Долевая собственность, № 02:17:101202:62-02/130/2019-19 от 15.11.2019, 1/25	Гельмутдинова Гульназ Айратовна				
								Долевая собственность, № 02:17:101202:62-02/130/2019-9 от 15.11.2019, 1/25	Курбанов Радик Динартович				
								Долевая собственность, № 02:17:101202:62-02/130/2019-25 от 15.11.2019, 1/25	Бикташева Венера				
								Долевая собственность, № 02:17:101202:62-02/130/2019-17 от 15.11.2019, 1/25	Гиззатуллин Альфит				
								Долевая собственность, № 02:17:101202:62-02/130/2019-22 от 15.11.2019, 1/25	Кашфуллина Ильмира Рафиковна				
								Долевая собственность, № 02:17:101202:62-02/130/2019-14 от 15.11.2019, 1/25	Муллаяров Альфит Хайбуллович				
								Долевая собственность, № 02:17:101202:62-02/130/2019-10 от 15.11.2019, 1/25	Гарипова Аниса Фаритовна				
								Долевая собственность, № 02:17:101202:62-02/130/2019-4 от 15.11.2019, 1/25	Галиева Рузлия Разаилдовна				
								Долевая собственность, № 02:17:101202:62-02/130/2019-20 от 15.11.2019, 1/25	Гиззатуллина Клара Флюновна				
								Долевая собственность, № 02:17:101202:62-02/120/2021-29 от 24.02.2021, 1/25	Халимуллина Эльвира Алеговна				
229	02:17:101202:13	02:17:101202:13:3У377 02:17:101202:13:3У379 02:17:101202:13:3У380	Земли сельскохозяйственного назначения	Для сельскохозяйственного производства	Земли промышленности, энергетики, транспорта, связи, радиовещания, телевидения, информатики, земли для обеспечения космической деятельности, земли обороны, безопасности и земли иного специального назначения	7.2 Автомобильный транспорт	установлено относительно ориентира, расположенного в границах участка. Почтовый адрес ориентира: Республика Башкортостан, р-н. Бураевский, с/с. Кушманакровский	-	-	15120 12447 6357	159809	- Образование путем раздела исходного земельного участка; - Раздел земельного участка с сохранением земельного участка, раздел которого осуществлен в измененных границах	
230	02:17:101202:36	02:17:101202:36:3У566	Земли промышленности, энергетики, транспорта, связи, радиовещания, телевидения, информатики, земли для обеспечения космической деятельности, земли обороны, безопасности и земли иного специального назначения	Для размещения других сооружений и объектов электросетевого хозяйства	Земли промышленности, энергетики, транспорта, связи, радиовещания, телевидения, информатики, земли для обеспечения космической деятельности, земли обороны, безопасности и земли иного специального назначения	7.2 Автомобильный транспорт	установлено относительно ориентира, расположенного в границах участка. Почтовый адрес ориентира: Республика Башкортостан, р-н. Бураевский, с/с. Бураевский	-	-	5	5 +/- 4	- Образование путем раздела исходного земельного участка; - Раздел земельного участка с сохранением земельного участка, раздел которого осуществлен в измененных границах	
231	02:17:101202:39	02:17:101202:39:3У378	Земли промышленности, энергетики, транспорта, связи, радиовещания, телевидения, информатики, земли для обеспечения космической деятельности, земли обороны, безопасности и земли иного специального назначения	Для размещения других сооружений и объектов электросетевого хозяйства	Земли промышленности, энергетики, транспорта, связи, радиовещания, телевидения, информатики, земли для обеспечения космической деятельности, земли обороны, безопасности и земли иного специального назначения	7.2 Автомобильный транспорт	установлено относительно ориентира, расположенного в границах участка. Почтовый адрес ориентира: Республика Башкортостан, р-н. Бураевский, с/с. Бураевский	-	-	5	5 +/- 4	- Образование путем раздела исходного земельного участка; - Раздел земельного участка с сохранением земельного участка, раздел которого осуществлен в измененных границах	
232	02:17:101001	02:17:101001:3У381	НГС	-	Земли промышленности, энергетики, транспорта, связи, радиовещания, телевидения, информатики, земли для обеспечения космической деятельности, земли обороны, безопасности и земли иного специального назначения	7.2 Автомобильный транспорт	-	-	-	12329	-	- Образование из земель, находящихся в государственной или муниципальной собственности; - В случае выявления исходного ЗУ; - Образование путем раздела исходного земельного участка; - Раздел земельного участка с сохранением земельного участка, раздел которого осуществлен в измененных границах	
233	02:17:101001	02:17:101001:3У382	НГС	-	Земли промышленности, энергетики, транспорта, связи, радиовещания, телевидения, информатики, земли для обеспечения космической деятельности, земли обороны, безопасности и земли иного специального назначения	7.2 Автомобильный транспорт	-	-	-	2504	-	- Образование из земель, находящихся в государственной или муниципальной собственности; - В случае выявления исходного ЗУ; - Образование путем раздела исходного земельного участка; - Раздел земельного участка с сохранением земельного участка, раздел которого осуществлен в измененных границах	

234	02:17:101002:11	02:17:101002:11:3У383 02:17:101002:11:3У385 02:17:101002:11:3У388 02:17:101002:11:3У390	Земли сельскохозяйственного назначения	Для сельскохозяйственного производства	Земли промышленности, энергетики, транспорта, связи, радиовещания, телевидения, информатики, земли для обеспечения космической деятельности, земли обороны, безопасности и земли иного специального назначения	7.2 Автомобильный транспорт	установлено относительно ориентира, расположенного в границах участка. Почтовый адрес ориентира: Республика Башкортостан, р-н. Бураевский, с/с. Кушманаковский	-	-	56 161 212 10146	286776	- Образование путем раздела исходного земельного участка; - Раздел земельного участка с сохранением земельного участка, раздел которого осуществлен в измененных границах	
235	02:17:101001	02:17:101001:3У384	НГС	-	Земли промышленности, энергетики, транспорта, связи, радиовещания, телевидения, информатики, земли для обеспечения космической деятельности, земли обороны, безопасности и земли иного специального назначения	7.2 Автомобильный транспорт	-	-	-	6996	-	- Образование из земель, находящихся в государственной или муниципальной собственности; В случае выявления исходного ЗУ: - Образование путем раздела исходного земельного участка; - Раздел земельного участка с сохранением земельного участка, раздел которого осуществлен в измененных границах	
236	02:17:101001:43	02:17:101001:43:3У386 02:17:101001:43:3У387	Земли сельскохозяйственного назначения	Для сельскохозяйственного производства	Земли промышленности, энергетики, транспорта, связи, радиовещания, телевидения, информатики, земли для обеспечения космической деятельности, земли обороны, безопасности и земли иного специального назначения	7.2 Автомобильный транспорт	установлено относительно ориентира, расположенного в границах участка. Почтовый адрес ориентира: Республика Башкортостан, р-н. Бураевский, с/с. Кушманаковский	Долевая собственность, № 02-04-30/013/2014-238 от 31.12.2014, 1/21	Мавлиев Агзам Миргалалович	2686 237522	963908 +/- 8591	- Образование путем раздела исходного земельного участка; - Раздел земельного участка с сохранением земельного участка, раздел которого осуществлен в измененных границах	
								Долевая собственность, № 02-04-30/013/2014-230 от 31.12.2014, 1/21	Карамова Равиля Мубараковна				
								Долевая собственность, № 02-04-30/013/2014-254 от 31.12.2014, 1/21	Ахмерова Гульнара Исмагиловна				
								Долевая собственность, № 02-04-30/013/2014-252 от 31.12.2014, 1/21	Ахмеров Разит Анафович				
								Долевая собственность, № 02-04-30/013/2014-232 от 31.12.2014, 1/21	Хузина Илуса Фаузиевна				
								Долевая собственность, № 02-04-30/013/2014-259 от 31.12.2014, 1/21	Хазипов Альзам Хабраевич				
								Долевая собственность, № 02-04-30/013/2014-244 от 31.12.2014, 1/21	Валеев Ханиф Фикиевич				
								Долевая собственность, № 02-04-30/013/2014-311 от 31.12.2014, 1/21	Тухбатова Завия Рифкатовна				
								Долевая собственность, № 02-04-30/013/2014-302 от 31.12.2014, 1/21	Фазлова Равзия Кавиевна				
								Долевая собственность, № 02-04-30/013/2014-234 от 31.12.2014, 1/21	Хасанов Фаур Фаизервич				
								Долевая собственность, № 02-04-30/013/2014-308 от 31.12.2014, 1/21	Тухбатов Илдус Сагитьянович				
								Долевая собственность, № 02-04-30/013/2014-236 от 31.12.2014, 1/21	Тухбатова Дамира Файрахмановна				
								Долевая собственность, № 02-04-30/013/2014-240 от 31.12.2014, 1/21	Тухбатов Ильшат Сагитьянович				
								Долевая собственность, № 02-04-30/013/2014-256 от 31.12.2014, 1/21	Хафиздинов Ильмир Ахматунович				
								Долевая собственность, № 04-04/130-30/013/2014-250/1 от 04.02.2015, 1/21	Мусаллямова Файхуна Габдрахимовна				
								Долевая собственность, № 04-04/130-30/013/2014-316/1 от 04.02.2015, 1/21	Хафиздинов Ильшат Ахматунович				
								Долевая собственность, № 02-04/130-30/013/2014-266/1 от 10.02.2015, 1/21	Хафиздинова Ильсояр Туймухаметовна				
								Долевая собственность, № 02-04/130-30/013/2014-247/1 от 10.02.2015, 1/21	Мусаллямов Ядгат Ахматунович				
								Долевая собственность, № 02-04/130-04/230/002/2015-774/1 от 06.03.2015, 1/21	Гумеров Вали Фатихович				
								Долевая собственность, № 02-04/130-04/230/005/2015-859/3 от 16.03.2015, 2/21	Ахмерова Гульшат Ахматуровна				
237	02:17:000000:945	02:17:000000:945:3У389	Земли сельскохозяйственного назначения	Для сельскохозяйственного производства	Земли промышленности, энергетики, транспорта, связи, радиовещания, телевидения, информатики, земли для обеспечения космической деятельности, земли обороны, безопасности и земли иного специального назначения	7.2 Автомобильный транспорт	установлено относительно ориентира, расположенного в границах участка. Почтовый адрес ориентира: Республика Башкортостан, р-н. Бураевский, с/с. Кушманаковский	Долевая собственность, № 02-04-30/013/2014-179 от 31.12.2014, 1/18	Гайсин Кадим Нуруллович	160410	826219 +/- 7953	- Образование путем раздела исходного земельного участка; - Раздел земельного участка с сохранением земельного участка, раздел которого осуществлен в измененных границах	
								Долевая собственность, № 02-04-30/013/2014-193 от 31.12.2014, 1/18	Махмутов Валерик Хурматович				
								Долевая собственность, № 02-04-30/013/2014-173 от 31.12.2014, 1/18	Вахитов Разиан Байганевич				
								Долевая собственность, № 02-04-30/013/2014-186 от 31.12.2014, 1/18	Махмутова Гульнара Альфировна				
								Долевая собственность, № 02-04-30/013/2014-184 от 31.12.2014, 1/18	Салемгареев Нафит Ясавиевич				
								Долевая собственность, № 02-04-30/013/2014-182 от 31.12.2014, 1/18	Гайсина Разиля Нурулловна				
								Долевая собственность, № 02-04-30/013/2014-205 от 31.12.2014, 1/18	Вахитова Нафиза Ханифовна				
								Долевая собственность, № 02-04-30/013/2014-150 от 31.12.2014, 1/18	Салимгареев Маснави Ясавиевич				
								Долевая собственность, № 02-04-30/013/2014-190 от 31.12.2014, 1/18	Мухутдинов Рамил Анасович				
								Долевая собственность, № 02-04-30/013/2014-171 от 31.12.2014, 1/18	Салимгареев Альфир Тимирханович				
								Долевая собственность, № 02-04-30/013/2014-196 от 31.12.2014, 1/18	Гайсин Надиб Саманевич				
								Долевая собственность, № 04-04/130-30/013/2014-169/1 от 04.02.2015, 1/18	Салимгареев Альфрид Масновиевич				
								Долевая собственность, № 02-04/130-04/230/005/2015-854/3 от 16.03.2015, 2/18	Гайсина Эмма Талховна				
								Долевая собственность, № 02:17:000000:945-02/120/2020-3 от 24.11.2020, 1/9	Ахметшин Радис Ядитович				
								Долевая собственность, № 02:17:000000:945-02/120/2021-5 от 22.03.2021, 1/18	Валиева Каусария Муллахатовна				

								Долевая собственность, № 02:17:000000:945-02/120/2021-7 от 29.07.2021, 1/18	Нуров Вильдан Намзатович			
238	02:17:101001	02:17:101001:3У391	НГС	-	Земли промышленности, энергетики, транспорта, связи, радиовещания, телевидения, информатики, земли для обеспечения космической деятельности, земли обороны, безопасности и земли иного специального назначения	7.2 Автомобильный транспорт	-	-	-	11		- Образование из земель, находящихся в государственной или муниципальной собственности; - В случае выявления исходного ЗУ; - Раздел земельного участка с сохранением земельного участка, раздел которого осуществлен в измененных границах
239	02:17:101002:9	02:17:101002:9:3У392	Земли сельскохозяйственного назначения	Для возделывания сельскохозяйственных культур	Земли промышленности, энергетики, транспорта, связи, радиовещания, телевидения, информатики, земли для обеспечения космической деятельности, земли обороны, безопасности и земли иного специального назначения	7.2 Автомобильный транспорт	установлено относительно ориентира, расположенного в границах участка. Почтовый адрес ориентира: Республика Башкортостан, р-н. Бураевский, с/с. Кушманаковский	-	-	3323	515680	- Образование путем раздела исходного земельного участка; - Раздел земельного участка с сохранением земельного участка, раздел которого осуществлен в измененных границах
240	02:17:101001	02:17:101001:3У393	НГС	-	Земли промышленности, энергетики, транспорта, связи, радиовещания, телевидения, информатики, земли для обеспечения космической деятельности, земли обороны, безопасности и земли иного специального назначения	7.2 Автомобильный транспорт	-	-	-	11		- Образование из земель, находящихся в государственной или муниципальной собственности; - В случае выявления исходного ЗУ; - Образование путем раздела исходного земельного участка; - Раздел земельного участка с сохранением земельного участка, раздел которого осуществлен в измененных границах
241	02:17:101001:27	02:17:101001:27:3У394 02:17:101001:27:3У397 02:17:101001:27:3У400	Земли сельскохозяйственного назначения	Для возделывания сельскохозяйственных культур	Земли промышленности, энергетики, транспорта, связи, радиовещания, телевидения, информатики, земли для обеспечения космической деятельности, земли обороны, безопасности и земли иного специального назначения	7.2 Автомобильный транспорт	установлено относительно ориентира, расположенного в границах участка. Почтовый адрес ориентира: Республика Башкортостан, р-н. Бураевский, с/с. Кушманаковский	-	-	2510 58292 6468	3885348	- Образование путем раздела исходного земельного участка; - Раздел земельного участка с сохранением земельного участка, раздел которого осуществлен в измененных границах
242	02:17:101001:163	02:17:101001:163:3У395	Земли сельскохозяйственного назначения	Для возделывания сельскохозяйственных культур	Земли промышленности, энергетики, транспорта, связи, радиовещания, телевидения, информатики, земли для обеспечения космической деятельности, земли обороны, безопасности и земли иного специального назначения	7.2 Автомобильный транспорт	Республика Башкортостан, Бураевский р-н, с/с Кушманаковский	Долевая собственность, № 02:17:101001:163-02/120/2021-6 от 16.03.2021, 1/12	Гарипов Алфир Хафизович	72393	550005 +/- 6489	- Образование путем раздела исходного земельного участка; - Раздел земельного участка с сохранением земельного участка, раздел которого осуществлен в измененных границах
								Долевая собственность, № 02:17:101001:163-02/120/2021-1 от 16.03.2021, 1/12	Нигаматуллин Радис Фатхелбаянович			
								Долевая собственность, № 02:17:101001:163-02/120/2021-2 от 16.03.2021, 1/12	Хакимов Зуфар Гаданович			
								Долевая собственность, № 02:17:101001:163-02/120/2021-10 от 16.03.2021, 1/12	Шайбакова Зария Альфисовна			
								Долевая собственность, № 02:17:101001:163-02/120/2021-9 от 16.03.2021, 1/12	Султангарева Альбина Рафкатовна			
								Долевая собственность, № 02:17:101001:163-02/120/2021-11 от 16.03.2021, 1/12	Фамиева Фаридат Закиевна			
								Долевая собственность, № 02:17:101001:163-02/120/2021-3 от 16.03.2021, 1/12	Валиева Алина Хабилловна			
								Долевая собственность, № 02:17:101001:163-02/120/2021-5 от 16.03.2021, 1/12	Фарлахов Ринат Хатмуллович			
								Долевая собственность, № 02:17:101001:163-02/120/2021-4 от 16.03.2021, 1/12	Бикташев Фиданур Ахматулович			
								Долевая собственность, № 02:17:101001:163-02/120/2021-12 от 16.03.2021, 1/12	Хусниязов Рауф Рамаевич			
								Долевая собственность, № 02:17:101001:163-02/120/2021-8 от 16.03.2021, 1/12	Султангарев Фарус Файрахимович			
								Долевая собственность, № 02:17:101001:163-02/120/2021-7 от 16.03.2021, 1/12	Султангарева Ямила Нуркаевна			
243	02:17:101001:28	02:17:101001:28:3У396	Земли сельскохозяйственного назначения	Для сельскохозяйственного производства	Земли промышленности, энергетики, транспорта, связи, радиовещания, телевидения, информатики, земли для обеспечения космической деятельности, земли обороны, безопасности и земли иного специального назначения	7.2 Автомобильный транспорт	установлено относительно ориентира, расположенного в границах участка. Почтовый адрес ориентира: Республика Башкортостан, р-н. Бураевский, с/с. Кушманаковский	-	-	73039	2293264	- Образование путем раздела исходного земельного участка; - Раздел земельного участка с сохранением земельного участка, раздел которого осуществлен в измененных границах
244	02:17:101001:37	02:17:101001:37:3У398	Земли промышленности, энергетики, транспорта, связи, радиовещания, информатики, земли для обеспечения космической деятельности, земли обороны, безопасности и земли иного специального назначения	Для размещения других сооружений и объектов электросетевого хозяйства	Земли промышленности, энергетики, транспорта, связи, радиовещания, телевидения, информатики, земли для обеспечения космической деятельности, земли обороны, безопасности и земли иного специального назначения	7.2 Автомобильный транспорт	установлено относительно ориентира, расположенного в границах участка. Почтовый адрес ориентира: Республика Башкортостан, р-н. Бураевский, с/с. Бураевский	-	-	5	5 +/- 4	- Образование путем раздела исходного земельного участка; - Раздел земельного участка с сохранением земельного участка, раздел которого осуществлен в измененных границах

245	02:17:101001:27	02:17:101001:27/ 02:17:101001:165:3У399	Земли сельскохозяйственного назначения	Для возделывания сельскохозяйственных культур	Земли промышленности, энергетики, транспорта, связи, радиовещания, телевидения, информатики, земли для обеспечения космической деятельности, земли обороны, безопасности и земли иного специального назначения	7.2 Автомобильный транспорт	установлено относительно ориентира, расположенного в границах участка. Почтовый адрес ориентира: Республика Башкортостан, р-н. Бураевский, с/с. Кушманаковский	-	-	75727	3885348	- Образование путем раздела исходного земельного участка; - Раздел земельного участка с сохранением земельного участка, раздел которого осуществлен в измененных границах
	02:17:101001:165	Земли сельскохозяйственного назначения	Для возделывания сельскохозяйственных культур	Республика Башкортостан, Бураевский район, Кушманаковский с/с			-	-	768841 +/- 7672			
246	02:17:101001	02:17:101001:3У401	НГС	-	Земли промышленности, энергетики, транспорта, связи, радиовещания, телевидения, информатики, земли для обеспечения космической деятельности, земли обороны, безопасности и земли иного специального назначения	7.2 Автомобильный транспорт	-	-	85	-	- Образование из земель, находящихся в государственной или муниципальной собственности; В случае выявления исходного ЗУ: - Образование путем раздела исходного земельного участка; - Раздел земельного участка с сохранением земельного участка, раздел которого осуществлен в измененных границах	
247	02:17:040801:21	02:17:040801:21:3У402 02:17:040801:21:3У405 02:17:040801:21:3У569 02:17:040801:21:3У570	Земли сельскохозяйственного назначения	Для возделывания сельскохозяйственных культур	Земли промышленности, энергетики, транспорта, связи, радиовещания, телевидения, информатики, земли для обеспечения космической деятельности, земли обороны, безопасности и земли иного специального назначения	7.2 Автомобильный транспорт	установлено относительно ориентира, расположенного в границах участка. Почтовый адрес ориентира: Республика Башкортостан, р-н. Бураевский, с/с. Бураевский	-	-	20330 174 1144 2644	631736	- Образование путем раздела исходного земельного участка; - Раздел земельного участка с сохранением земельного участка, раздел которого осуществлен в измененных границах
248	02:17:000000:245	02:17:000000:245:3У403 02:17:000000:245:3У404 02:17:000000:245:3У406 02:17:000000:245:3У590	Земли сельскохозяйственного назначения	Для размещения объектов сельскохозяйственного назначения и сельскохозяйственных угодий	Земли промышленности, энергетики, транспорта, связи, радиовещания, телевидения, информатики, земли для обеспечения космической деятельности, земли обороны, безопасности и земли иного специального назначения	7.2 Автомобильный транспорт	установлено относительно ориентира, расположенного в границах участка. Почтовый адрес ориентира: Республика Башкортостан, р-н. Бураевский, с/с. Бураевский	-	-	27579 20635 19798 5065	1604196 +/- 11082	- Образование путем раздела исходного земельного участка; - Раздел земельного участка с сохранением земельного участка, раздел которого осуществлен в измененных границах
249	02:17:040801	02:17:040801:3У407	НГС	-	Земли промышленности, энергетики, транспорта, связи, радиовещания, телевидения, информатики, земли для обеспечения космической деятельности, земли обороны, безопасности и земли иного специального назначения	7.2 Автомобильный транспорт	-	-	395	-	- Образование из земель, находящихся в государственной или муниципальной собственности; В случае выявления исходного ЗУ: - Образование путем раздела исходного земельного участка; - Раздел земельного участка с сохранением земельного участка, раздел которого осуществлен в измененных границах	
250	02:17:040601	02:17:040601:3У408	НГС	-	Земли промышленности, энергетики, транспорта, связи, радиовещания, телевидения, информатики, земли для обеспечения космической деятельности, земли обороны, безопасности и земли иного специального назначения	7.2 Автомобильный транспорт	-	-	42	-	- Образование из земель, находящихся в государственной или муниципальной собственности; В случае выявления исходного ЗУ: - Образование путем раздела исходного земельного участка; - Раздел земельного участка с сохранением земельного участка, раздел которого осуществлен в измененных границах	
251	02:17:040601:67	02:17:040601:67:3У409 02:17:040601:67:3У411 02:17:040601:67:3У412 02:17:040601:67:3У413 02:17:040601:67:3У414 02:17:040601:67:3У415 02:17:040601:67:3У417 02:17:040601:67:3У420 02:17:040601:67:3У423 02:17:040601:67:3У426 02:17:040601:67:3У427	Земли сельскохозяйственного назначения	Для возделывания сельскохозяйственных культур	Земли промышленности, энергетики, транспорта, связи, радиовещания, телевидения, информатики, земли для обеспечения космической деятельности, земли обороны, безопасности и земли иного специального назначения	7.2 Автомобильный транспорт	установлено относительно ориентира, расположенного в границах участка. Почтовый адрес ориентира: Республика Башкортостан, р-н. Бураевский, с/с. Бураевский	-	-	13850 23575 2207 2662 222131 20944 74831 52791 5151 5629 41927	27397342	- Образование путем раздела исходного земельного участка; - Раздел земельного участка с сохранением земельного участка, раздел которого осуществлен в измененных границах
252	02:17:040601/исходный номер по сведению лесничества	02:17:040601:3У410	НГС/Земли лесного фонда *	-	Земли промышленности, энергетики, транспорта, связи, радиовещания, телевидения, информатики, земли для обеспечения космической деятельности, земли обороны, безопасности и земли иного специального назначения	7.2 Автомобильный транспорт	Республика Башкортостан, р-н Бураевский, Бирское лесничество	-	-	18297	-	- Образование из земель, находящихся в государственной или муниципальной собственности; - Образование путем раздела исходного земельного участка; - Раздел земельного участка с сохранением земельного участка, раздел которого осуществлен в измененных границах * <i>согласно приказу Рослесхоза в границах лесничества</i> Примечание: Бураевское уч. лесничество Бирское лесничество Лесной квартал: 68 Лесотаксационный выдел: 28,29,31,32

253	02:17:040601	02:17:040601:3У571	НГС	-	Земли промышленности, энергетики, транспорта, связи, радиовещания, телевидения, информатики, земли для обеспечения космической деятельности, земли обороны, безопасности и земли иного специального назначения	7.2 Автомобильный транспорт	-	-	-	279	-	-	<ul style="list-style-type: none"> - Образование из земель, находящихся в государственной или муниципальной собственности; В случае выявления исходного ЗУ: - Образование путем раздела исходного земельного участка; - Раздел земельного участка с сохранением земельного участка, раздел которого осуществлен в измененных границах
254	02:17:040601	02:17:040601:3У572	НГС	-	Земли промышленности, энергетики, транспорта, связи, радиовещания, телевидения, информатики, земли для обеспечения космической деятельности, земли обороны, безопасности и земли иного специального назначения	7.2 Автомобильный транспорт	-	-	-	34	-	-	<ul style="list-style-type: none"> - Образование из земель, находящихся в государственной или муниципальной собственности; В случае выявления исходного ЗУ: - Образование путем раздела исходного земельного участка; - Раздел земельного участка с сохранением земельного участка, раздел которого осуществлен в измененных границах
255	02:17:040601	02:17:040601:3У573	НГС	-	Земли промышленности, энергетики, транспорта, связи, радиовещания, телевидения, информатики, земли для обеспечения космической деятельности, земли обороны, безопасности и земли иного специального назначения	7.2 Автомобильный транспорт	-	-	-	29	-	-	<ul style="list-style-type: none"> - Образование из земель, находящихся в государственной или муниципальной собственности; В случае выявления исходного ЗУ: - Образование путем раздела исходного земельного участка; - Раздел земельного участка с сохранением земельного участка, раздел которого осуществлен в измененных границах
256	02:17:040601	02:17:040601:3У574	НГС	-	Земли промышленности, энергетики, транспорта, связи, радиовещания, телевидения, информатики, земли для обеспечения космической деятельности, земли обороны, безопасности и земли иного специального назначения	7.2 Автомобильный транспорт	-	-	-	35	-	-	<ul style="list-style-type: none"> - Образование из земель, находящихся в государственной или муниципальной собственности; В случае выявления исходного ЗУ: - Образование путем раздела исходного земельного участка; - Раздел земельного участка с сохранением земельного участка, раздел которого осуществлен в измененных границах
257	02:17:040601	02:17:040601:3У575	НГС	-	Земли промышленности, энергетики, транспорта, связи, радиовещания, телевидения, информатики, земли для обеспечения космической деятельности, земли обороны, безопасности и земли иного специального назначения	7.2 Автомобильный транспорт	-	-	-	34	-	-	<ul style="list-style-type: none"> - Образование из земель, находящихся в государственной или муниципальной собственности; В случае выявления исходного ЗУ: - Образование путем раздела исходного земельного участка; - Раздел земельного участка с сохранением земельного участка, раздел которого осуществлен в измененных границах
258	02:17:040601	02:17:040601:3У576	НГС	-	Земли промышленности, энергетики, транспорта, связи, радиовещания, телевидения, информатики, земли для обеспечения космической деятельности, земли обороны, безопасности и земли иного специального назначения	7.2 Автомобильный транспорт	-	-	-	280	-	-	<ul style="list-style-type: none"> - Образование из земель, находящихся в государственной или муниципальной собственности; В случае выявления исходного ЗУ: - Образование путем раздела исходного земельного участка; - Раздел земельного участка с сохранением земельного участка, раздел которого осуществлен в измененных границах
259	02:17:040601/ исходный номер ЗУ принимается по сведению лесничества	02:17:040601:3У416	Земли лесного фонда *	-	Земли промышленности, энергетики, транспорта, связи, радиовещания, телевидения, информатики, земли для обеспечения космической деятельности, земли обороны, безопасности и земли иного специального назначения	7.2 Автомобильный транспорт	Республика Башкортостан, р-н Бураевский, Бирское лесничество	-	-	9673	-	-	<ul style="list-style-type: none"> - Образование из земель, находящихся в государственной или муниципальной собственности; - Образование путем раздела исходного земельного участка; - Раздел земельного участка с сохранением земельного участка, раздел которого осуществлен в измененных границах *согласно приказу Рослесхоза в границах лесничества <p>Примечание: Бураевское уч. лесничество Бирское лесничество Лесной квартал: 68 Лесотаксационный выдел: 19,20</p>

260	02:17:000000:241 (отсутствует координатное описание границ в ЕГРН)	02:17:000000:241:3У419	Земли лесного фонда	леса первой группы	Земли промышленности, энергетики, транспорта, связи, радиовещания, телевидения, информатики, земли для обеспечения космической деятельности, земли обороны, безопасности и земли иного специального назначения	7.2 Автомобильный транспорт	установлено относительно ориентира, расположенного в границах участка. Почтовый адрес ориентира: Республика Башкортостан, р-н Бураевский, Бирское лесничество, Бураевское сельское участковое лесничество	-	-	3173	82 117 103	- Образование путем раздела исходного земельного участка; - Раздел земельного участка с сохранением земельного участка, раздел которого осуществлен в измененных границах * <i>согласно приказу Рослесхоза в границах лесничества</i> Примечание: Бураевское сельское лесничество Бирское лесничество Лесной квартал: 33 Лесотаксационный выдел: 6
261	02:17:040601/исходн ый номер принимается по сведению лесничества	02:17:040601:3У421	Земли лесного фонда *	-	Земли промышленности, энергетики, транспорта, связи, радиовещания, телевидения, информатики, земли для обеспечения космической деятельности, земли обороны, безопасности и земли иного специального назначения	7.2 Автомобильный транспорт	Республика Башкортостан, р-н Бураевский, Бирское лесничество	-	-	108	-	- Образование путем раздела исходного земельного участка; - Раздел земельного участка с сохранением земельного участка, раздел которого осуществлен в измененных границах * <i>согласно приказу Рослесхоза в границах лесничества</i> Примечание: Бураевское уч. лесничество Бирское лесничество Лесной квартал: 63 Лесотаксационный выдел:24
262	02:17:040601/исходн ый номер принимается по сведению лесничества	02:17:040601:3У422	Земли лесного фонда *	-	Земли промышленности, энергетики, транспорта, связи, радиовещания, телевидения, информатики, земли для обеспечения космической деятельности, земли обороны, безопасности и земли иного специального назначения	7.2 Автомобильный транспорт	Республика Башкортостан, р-н Бураевский, Бирское лесничество	-	-	1257	-	- Образование путем раздела исходного земельного участка; - Раздел земельного участка с сохранением земельного участка, раздел которого осуществлен в измененных границах * <i>согласно приказу Рослесхоза в границах лесничества</i> Примечание: Бураевское уч. лесничество Бирское лесничество Лесной квартал: 63 Лесотаксационный выдел:24
263	02:17:000000:241 (отсутствует координатное описание границ в ЕГРН)	02:17:000000:241:3У424.1	Земли лесного фонда *	леса первой группы	Земли промышленности, энергетики, транспорта, связи, радиовещания, телевидения, информатики, земли для обеспечения космической деятельности, земли обороны, безопасности и земли иного специального назначения	7.2 Автомобильный транспорт	установлено относительно ориентира, расположенного в границах участка. Почтовый адрес ориентира: Республика Башкортостан, р-н Бураевский, Бирское лесничество, Бураевское сельское участковое лесничество	-	-	9076	82 117 103	- Образование путем раздела исходного земельного участка; - Раздел земельного участка с сохранением земельного участка, раздел которого осуществлен в измененных границах * <i>согласно приказу Рослесхоза в границах лесничества</i> Примечание: Бураевское сельское лесничество Бирское лесничество Лесной квартал: 33 Лесотаксационный выдел: 3
	02:17:040601/ исходный номер 3У принимается по сведению лесничества	02:17:040601:3У424.2	Земли лесного фонда *	-	Земли промышленности, энергетики, транспорта, связи, радиовещания, телевидения, информатики, земли для обеспечения космической деятельности, земли обороны, безопасности и земли иного специального назначения	7.2 Автомобильный транспорт	Республика Башкортостан, р-н Бураевский, Бирское лесничество	-	-	1147	-	- Образование путем раздела исходного земельного участка; - Раздел земельного участка с сохранением земельного участка, раздел которого осуществлен в измененных границах * <i>согласно приказу Рослесхоза в границах лесничества</i> Примечание: Бураевское уч. лесничество Бирское лесничество Лесной квартал: 62 Лесотаксационный выдел:17
	02:17:040601/исходн ый номер принимается по сведению лесничества	02:17:040601:3У425.1	Земли лесного фонда *	-	Земли промышленности, энергетики, транспорта, связи, радиовещания, телевидения, информатики, земли для обеспечения космической деятельности, земли обороны, безопасности и земли иного специального назначения	7.2 Автомобильный транспорт	Республика Башкортостан, р-н Бураевский, Бирское лесничество	-	-	123413	-	- Образование путем раздела исходного земельного участка; - Раздел земельного участка с сохранением земельного участка, раздел которого осуществлен в измененных границах * <i>согласно приказу Рослесхоза в границах лесничества</i> Примечание: Бураевское уч. лесничество Бирское лесничество Лесной квартал: 62 Лесотаксационный выдел:17,16,12,2,32

	02:17:040601/ исходный номер ЗУ принимается по сведению лесничества	02:17:040601:3У425.2	Земли лесного фонда *	-	Земли промышленности, энергетики, транспорта, связи, радиовещания, телевидения, информатики, земли для обеспечения космической деятельности, земли обороны, безопасности и земли иного специального назначения	7.2 Автомобильный транспорт	Республика Башкортостан, р-н Бураевский, Бирское лесничество	-	-	31470	-	-	-	Образование из земель, находящихся в государственной или муниципальной собственности; - Образование путем раздела исходного земельного участка; - Раздел земельного участка с сохранением земельного участка, раздел которого осуществлен в измененных границах * <i>согласно приказу Рослесхоза в границах лесничества</i> Примечание: Бураевское уч. лесничество Бирское лесничество Лесной квартал: 57 Лесотаксационный выдел: 21,18,22
264	02:17:040601/ исходный номер ЗУ принимается по сведению лесничества	02:17:040601:3У425.3	Земли лесного фонда *	-	Земли промышленности, энергетики, транспорта, связи, радиовещания, телевидения, информатики, земли для обеспечения космической деятельности, земли обороны, безопасности и земли иного специального назначения	7.2 Автомобильный транспорт	Республика Башкортостан, р-н Бураевский, Бирское лесничество	-	-	8121	-	-	-	Образование путем раздела исходного земельного участка; - Раздел земельного участка с сохранением земельного участка, раздел которого осуществлен в измененных границах * <i>согласно приказу Рослесхоза в границах лесничества</i> Примечание: Бураевское сельское лесничество Бирское лесничество Лесной квартал: 9 Лесотаксационный выдел: 10
	02:17:040601/исходный номер принимается по сведению лесничества	02:17:040601:3У425.4	Земли лесного фонда *	-	Земли промышленности, энергетики, транспорта, связи, радиовещания, телевидения, информатики, земли для обеспечения космической деятельности, земли обороны, безопасности и земли иного специального назначения	7.2 Автомобильный транспорт	Республика Башкортостан, р-н Бураевский, Бирское лесничество	-	-	56351	-	-	-	Образование из земель, находящихся в государственной или муниципальной собственности; - Образование путем раздела исходного земельного участка; - Раздел земельного участка с сохранением земельного участка, раздел которого осуществлен в измененных границах * <i>согласно приказу Рослесхоза в границах лесничества</i> Примечание: Бураевское уч. лесничество Бирское лесничество - Лесной квартал: 57 Лесотаксационный выдел: 11,12,23,5,6,4, 25 - Лесной квартал: 50 Лесотаксационный выдел: 19
265	02:17:040601/ исходный номер ЗУ принимается по сведению лесничества	02:17:040601:3У428	Земли лесного фонда *	-	Земли промышленности, энергетики, транспорта, связи, радиовещания, телевидения, информатики, земли для обеспечения космической деятельности, земли обороны, безопасности и земли иного специального назначения	7.2 Автомобильный транспорт	Республика Башкортостан, р-н Бураевский, Бирское лесничество	-	-	128588	-	-	-	Образование из земель, находящихся в государственной или муниципальной собственности; - Образование путем раздела исходного земельного участка; - Раздел земельного участка с сохранением земельного участка, раздел которого осуществлен в измененных границах * <i>согласно приказу Рослесхоза в границах лесничества</i> Примечание: Бураевское уч. лесничество Бирское лесничество Лесной квартал: 50 Лесотаксационный выдел: 13,12,14,9,8,5,6,4,7,1,22
266	02:17:000000:241 (отсутствует координатное описание границ в ЕГРН)	02:17:000000:241:3У429	Земли лесного фонда *	леса первой группы	Земли промышленности, энергетики, транспорта, связи, радиовещания, телевидения, информатики, земли для обеспечения космической деятельности, земли обороны, безопасности и земли иного специального назначения	7.2 Автомобильный транспорт	установлено относительно ориентира, расположенного в границах участка. Почтовый адрес ориентира: Республика Башкортостан, р-н Бураевский, Бирское лесничество, Бураевское сельское участковое лесничество	-	-	10731	82 117 103	-	-	Образование путем раздела исходного земельного участка; - Раздел земельного участка с сохранением земельного участка, раздел которого осуществлен в измененных границах * <i>согласно приказу Рослесхоза в границах лесничества</i> Примечание: Бураевское сельское лесничество Бирское лесничество Лесной квартал: 8 Лесотаксационный выдел: 36
267	02:17:000000:241 (отсутствует координатное описание границ в ЕГРН)	02:17:000000:241:3У430	Земли лесного фонда *	леса первой группы	Земли промышленности, энергетики, транспорта, связи, радиовещания, телевидения, информатики, земли для обеспечения космической деятельности, земли обороны, безопасности и земли иного специального назначения	7.2 Автомобильный транспорт	установлено относительно ориентира, расположенного в границах участка. Почтовый адрес ориентира: Республика Башкортостан, р-н Бураевский, Бирское лесничество, Бураевское сельское участковое лесничество	-	-	8942	82 117 103	-	-	Образование путем раздела исходного земельного участка; - Раздел земельного участка с сохранением земельного участка, раздел которого осуществлен в измененных границах * <i>согласно приказу Рослесхоза в границах лесничества</i> Примечание: Бураевское сельское лесничество Бирское лесничество Лесной квартал: 8 Лесотаксационный выдел: 37

268	02:17:000000:241 (отсутствует координатное описание границ в ЕГРН)	02:17:000000:241:3У431	Земли лесного фонда *	леса первой группы	Земли промышленности, энергетики, транспорта, связи, радиовещания, телевидения, информатики, земли для обеспечения космической деятельности, земли обороны, безопасности и земли иного специального назначения	7.2 Автомобильный транспорт	установлено относительно ориентира, расположенного в границах участка. Почтовый адрес ориентира: Республика Башкортостан, р-н Бураевский, Бирское лесничество, Бураевское сельское участковое лесничество	-	-	9137	82 117 103	- Образование путем раздела исходного земельного участка; - Раздел земельного участка с сохранением земельного участка, раздел которого осуществлен в измененных границах * <i>согласно приказу Рослесхоза в границах лесничества</i> Примечание: Бураевское сельское лесничество Бирское лесничество Лесной квартал: 8 Лесотаксационный выдел: 39
269	02:17:000000:241 (отсутствует координатное описание границ в ЕГРН)	02:17:000000:241:3У432	Земли лесного фонда *	леса первой группы	Земли промышленности, энергетики, транспорта, связи, радиовещания, телевидения, информатики, земли для обеспечения космической деятельности, земли обороны, безопасности и земли иного специального назначения	7.2 Автомобильный транспорт	установлено относительно ориентира, расположенного в границах участка. Почтовый адрес ориентира: Республика Башкортостан, р-н Бураевский, Бирское лесничество, Бураевское сельское участковое лесничество	-	-	1166	82 117 103	- Образование путем раздела исходного земельного участка; - Раздел земельного участка с сохранением земельного участка, раздел которого осуществлен в измененных границах * <i>согласно приказу Рослесхоза в границах лесничества</i> Примечание: Бураевское сельское лесничество Бирское лесничество Лесной квартал: 8 Лесотаксационный выдел: 40
270	02:17:000000:241 (отсутствует координатное описание границ в ЕГРН)	02:17:000000:241:3У433	Земли лесного фонда *	леса первой группы	Земли промышленности, энергетики, транспорта, связи, радиовещания, телевидения, информатики, земли для обеспечения космической деятельности, земли обороны, безопасности и земли иного специального назначения	7.2 Автомобильный транспорт	установлено относительно ориентира, расположенного в границах участка. Почтовый адрес ориентира: Республика Башкортостан, р-н Бураевский, Бирское лесничество, Бураевское сельское участковое лесничество	-	-	3603	82 117 103	- Образование путем раздела исходного земельного участка; - Раздел земельного участка с сохранением земельного участка, раздел которого осуществлен в измененных границах * <i>согласно приказу Рослесхоза в границах лесничества</i> Примечание: Бураевское сельское лесничество Бирское лесничество Лесной квартал: 8 Лесотаксационный выдел: 39
271	02:17:050803:34	02:17:050803:34:3У434 02:17:050803:34:3У437	Земли сельскохозяйственного назначения	Для возделывания сельскохозяйственных культур	Земли промышленности, энергетики, транспорта, связи, радиовещания, телевидения, информатики, земли для обеспечения космической деятельности, земли обороны, безопасности и земли иного специального назначения	7.2 Автомобильный транспорт	установлено относительно ориентира, расположенного в границах участка. Почтовый адрес ориентира: Республика Башкортостан, р-н Бураевский, с/с. Ваньшевский	-	-	118260 125011	3253814 +/- 15784	- Образование путем раздела исходного земельного участка; - Раздел земельного участка с сохранением земельного участка, раздел которого осуществлен в измененных границах
272	02:17:050803/исходный номер принимается по сведению лесничества	02:17:050803:3У435	НГС/Земли лесного фонда *	-	Земли промышленности, энергетики, транспорта, связи, радиовещания, телевидения, информатики, земли для обеспечения космической деятельности, земли обороны, безопасности и земли иного специального назначения	7.2 Автомобильный транспорт	Республика Башкортостан, р-н Бураевский, Бирское лесничество	-	-	1572	-	- Образование путем раздела исходного земельного участка; - Раздел земельного участка с сохранением земельного участка, раздел которого осуществлен в измененных границах * <i>согласно приказу Рослесхоза в границах лесничества</i> Примечание: Бураевское сельское лесничество Бирское лесничество Лесной квартал: 14 Лесотаксационный выдел: 23
273	02:17:050803/исходный номер принимается по сведению лесничества	02:17:050803:3У436	НГС/Земли лесного фонда *	-	Земли промышленности, энергетики, транспорта, связи, радиовещания, телевидения, информатики, земли для обеспечения космической деятельности, земли обороны, безопасности и земли иного специального назначения	7.2 Автомобильный транспорт	Республика Башкортостан, р-н Бураевский, Бирское лесничество	-	-	1233	-	- Образование путем раздела исходного земельного участка; - Раздел земельного участка с сохранением земельного участка, раздел которого осуществлен в измененных границах * <i>согласно приказу Рослесхоза в границах лесничества</i> Примечание: Бураевское сельское лесничество Бирское лесничество Лесной квартал: 14 Лесотаксационный выдел: 23
274	02:17:050803	02:17:050803:3У556	НГС	-	Земли промышленности, энергетики, транспорта, связи, радиовещания, телевидения, информатики, земли для обеспечения космической деятельности, земли обороны, безопасности и земли иного специального назначения	7.2 Автомобильный транспорт	-	-	-	6	-	- Образование из земель, находящихся в государственной или муниципальной собственности; - В случае выявления исходного 3У; - Образование путем раздела исходного земельного участка; - Раздел земельного участка с сохранением земельного участка, раздел которого осуществлен в измененных границах

275	02:17-050803	02:17-050803:3У557	НГС	-	Земли промышленности, энергетики, транспорта, связи, радиовещания, телевидения, информатики, земли для обеспечения космической деятельности, земли обороны, безопасности и земли иного специального назначения	7.2 Автомобильный транспорт	-	-	-	5	-	- Образование из земель, находящихся в государственной или муниципальной собственности; - В случае выявления исходного ЗУ; - Образование путем раздела исходного земельного участка; - Раздел земельного участка с сохранением земельного участка, раздел которого осуществлен в измененных границах
276	02:17:000000-978	02:17:000000-978:3У438 02:17:000000-978:3У439 02:17:000000-978:3У440 02:17:000000-978:3У442 02:17:000000-978:3У443 02:17:000000-978:3У446 02:17:000000-978:3У448	Земли сельскохозяйственного назначения	Для сельскохозяйственного производства	Земли промышленности, энергетики, транспорта, связи, радиовещания, телевидения, информатики, земли для обеспечения космической деятельности, земли обороны, безопасности и земли иного специального назначения	7.2 Автомобильный транспорт	установлено относительно ориентира, расположенного в границах участка. Почтовый адрес ориентира: Республика Башкортостан, р. н. Бураевский, с/с. Ваньшевский	Долевая собственность, № 02-04/130-04/230/003/2015-386/1 от 13.02.2015, 1/111 Долевая собственность, № 02-04/130-04/230/003/2015-495/1 от 13.02.2015, 1/111 Долевая собственность, № 02-04/130-04/230/003/2015-484/1 от 13.02.2015, 1/111 Долевая собственность, № 02-04/130-04/230/003/2015-481/1 от 13.02.2015, 1/111 Долевая собственность, № 02-04/130-04/230/003/2015-449/1 от 13.02.2015, 1/111 Долевая собственность, № 02-04/130-04/230/003/2015-445/1 от 13.02.2015, 1/111 Долевая собственность, № 02-04/130-04/230/003/2015-410/1 от 13.02.2015, 1/111 Долевая собственность, № 02-04/130-04/230/003/2015-384/1 от 13.02.2015, 1/111 Долевая собственность, № 02-04/130-04/230/003/2015-406/1 от 13.02.2015, 1/111 Долевая собственность, № 02-04/130-04/230/003/2015-391/1 от 13.02.2015, 1/111 Долевая собственность, № 02-04/130-04/230/003/2015-471/1 от 13.02.2015, 1/111 Долевая собственность, № 02-04/130-04/230/003/2015-388/1 от 13.02.2015, 1/111 Долевая собственность, № 02-04/130-04/230/003/2015-443/1 от 13.02.2015, 1/111 Долевая собственность, № 02-04/130-04/230/003/2015-404/1 от 13.02.2015, 1/111 Долевая собственность, № 02-04/130-04/230/003/2015-421/1 от 13.02.2015, 1/111 Долевая собственность, № 02-04/130-04/230/003/2015-491/1 от 13.02.2015, 1/111 Долевая собственность, № 02-04/130-04/230/003/2015-413/1 от 13.02.2015, 1/111 Долевая собственность, № 02-04/130-04/230/003/2015-464/1 от 13.02.2015, 1/111 Долевая собственность, № 02-04/130-04/230/003/2015-511/1 от 13.02.2015, 1/111 Долевая собственность, № 02-04/130-04/230/003/2015-487/1 от 13.02.2015, 1/111 Долевая собственность, № 02-04/130-04/230/003/2015-467/1 от 13.02.2015, 1/111 Долевая собственность, № 02-04/130-04/230/003/2015-437/1 от 13.02.2015, 1/111 Долевая собственность, № 02-04/130-04/230/003/2015-500/1 от 13.02.2015, 1/111 Долевая собственность, № 02-04/130-04/230/003/2015-503/1 от 13.02.2015, 1/111 Долевая собственность, № 02-04/130-04/230/003/2015-417/1 от 13.02.2015, 1/111 Долевая собственность, № 02-04/130-04/230/003/2015-395/1 от 13.02.2015, 1/111 Долевая собственность, № 02-04/130-04/230/003/2015-459/1 от 13.02.2015, 1/111 Долевая собственность, № 02-04/130-04/230/003/2015-507/1 от 13.02.2015, 1/111 Долевая собственность, № 02-04/130-04/230/003/2015-393/1 от 13.02.2015, 1/111 Долевая собственность, № 02-04/130-04/230/003/2015-372/1 от 13.02.2015, 1/111 Долевая собственность, № 02-04/130-04/230/003/2015-380/1 от 13.02.2015, 1/111 Долевая собственность, № 02-04/130-04/230/003/2015-367/1 от 13.02.2015, 1/111 Долевая собственность, № 02-04/130-04/230/003/2015-353/1 от 13.02.2015, 1/222 Долевая собственность, № 02-04/130-04/230/003/2015-358/1 от 13.02.2015, 1/111 Долевая собственность, № 02-04/130-04/230/003/2015-374/1 от 13.02.2015, 1/111 Долевая собственность, № 02-04/130-04/230/003/2015-360/1 от 13.02.2015, 1/111 Долевая собственность, № 02-04/130-04/230/003/2015-351/1 от 13.02.2015, 1/111 Долевая собственность, № 02-04/130-04/230/003/2015-348/1 от 13.02.2015, 1/111 Долевая собственность, № 02-04/130-04/230/003/2015-362/1 от 13.02.2015, 1/111 Долевая собственность, № 02-04/130-04/230/003/2015-364/1 от 13.02.2015, 1/111	Валиев Рафаэль Лукманович Зайдуллина Назима Шайхлисламовна Фаррахова Рафида Назифовна Усманова Алия Нурихановна Файзуллина Назима Хаматзиевна Шаригина Гульнара Зуфаровна Камалова Зифина Анисовна Зарипова Разалия Едмшиевна Камалов Флорит Маснаевич Музипов Рифкат Мансурович Хакимова Мадхада Гаяновна Валиева Альмира Анифовна Шаригин Ирек Рамзинович Муллагалиева Рузиль Фавигьяновна Мифтахов Фидавис Хаккиевич Нурисламова Ленария Абзаловна Абдулхсанов Миннигам Абдулагиевич Гильмутдинов Радик Мударисович Файзуллин Фирдавис Нурисламов Фарид Галиуллович Гильмутдинова Римма Гадяновна Файзуллина Фавгия Салимзяновна Шафигуллин Шагинур Фанусович Нурисламов Рафид Ахматханович Абдулхсанов Фанил Миннигамович Муллагалиева Эльвера Рафитовна Камалов Суфиян Хамитович Валиева Науфиза Харисовна Хамидуллин Филгат Гелимханович Гильметдинова Резеда Дамировна Усманова Рафина Лукмановна Кашфуллин Дамир Сабirianович Гараев Мазит Муллаханович Усманов Ахлаф Тухбатуллин Гавис Гильмуллоевич Усманова Саня Нуриулловна Япарова Салия Гиндуловна Япаров Радис Тимерьянович Камалова Рафига Вафиновна Нутганова Зия Сагамановна	3255 43644 20391 1523 17685 18765 56336	776990 +/- 24390	- Образование путем раздела исходного земельного участка; - Раздел земельного участка с сохранением земельного участка, раздел которого осуществлен в измененных границах

							Долевая собственность, № 02-04/130-04/230/003/2015-377/1 от 13.02.2015, 1/111	Усманов Сагит Адегабович			
							Долевая собственность, № 02-04/130-04/230/003/2015-477/1 от 13.02.2015, 1/111	Хакимова Чулпан Гависовна			
							Долевая собственность, № 02-04/130-04/230/003/2015-355/1 от 13.02.2015, 1/111	Нургалиев Фидави Зекрович			
							Долевая собственность, № 02-04/130-04/230/003/2015-382/1 от 13.02.2015, 1/111	Зарипов Рамил Рашилович			
							Долевая собственность, № 02-04/130-04/230/003/2015-369/1 от 13.02.2015, 1/111	Кашфуллина Фируза Борисовна			
							Долевая собственность, № 02-04/130-04/230/003/2015-834/1 от 17.02.2015, 1/111	Файзуллин Булат Ангамович			
							Долевая собственность, № 02-04/130-04/230/003/2015-830/1 от 17.02.2015, 1/111	Зарипова Фагида Ахматдиновна			
							Долевая собственность, № 02-04/130-04/230/003/2015-805/1 от 17.02.2015, 1/111	Арсланова Раушания Сабирьяновна			
							Долевая собственность, № 02-04/130-04/230/003/2015-820/1 от 17.02.2015, 1/111	Ситдикова Монира Муллаяновна			
							Долевая собственность, № 02-04/130-04/230/003/2015-816/1 от 17.02.2015, 1/111	Усманова Эльмира Фанавиевна			
							Долевая собственность, № 02-04/130-04/230/003/2015-823/1 от 17.02.2015, 1/111	Усманова Зина Закиевна			
							Долевая собственность, № 02-04/130-04/230/003/2015-800/1 от 17.02.2015, 1/111	Арсланов Венер Кадимович			
							Долевая собственность, № 02-04/130-04/230/003/2015-808/1 от 17.02.2015, 1/111	Хабидуллина Зугра Салимгареевна			
							Долевая собственность, № 02-04/130-04/230/003/2015-811/1 от 17.02.2015, 1/111	Усманов Ринат Рафилович			
							Долевая собственность, № 02-04/130-04/230/003/2015-837/1 от 17.02.2015, 1/111	Файзуллина Люза Закривна			
							Долевая собственность, № 02-04/130-04/230/003/2015-881/1 от 17.02.2015, 1/111	Гараев Даниф Давлатурович			
							Долевая собственность, № 02-04/130-04/230/003/2015-890/1 от 17.02.2015, 1/111	Жуйков Юрий Михайлович			
							Долевая собственность, № 02-04/130-04/230/003/2015-862/1 от 17.02.2015, 1/111	Кашфуллин Рафис Фадисович			
							Долевая собственность, № 02-04/130-04/230/003/2015-866/1 от 17.02.2015, 1/111	Камалов Мавляви Маснаевич			
							Долевая собственность, № 02-04/130-04/230/003/2015-873/1 от 17.02.2015, 1/111	Миннулина Фанида Амарзановна			
							Долевая собственность, № 02-04/130-04/230/003/2015-885/1 от 17.02.2015, 1/111	Гибдуллина Гульнара Кавиевна			
							Долевая собственность, № 02-04/130-04/230/003/2015-851/1 от 17.02.2015, 1/111	Сафиуллина Райфа Гарифьяновна			
							Долевая собственность, № 02-04/130-04/230/003/2015-868/1 от 17.02.2015, 1/111	Камалова Фапазия Ханифьяновна			
							Долевая собственность, № 02-04/130-04/230/003/2015-864/1 от 17.02.2015, 1/111	Нурселамов Расим Гилемьянович			
							Долевая собственность, № 02-04/130-04/230/003/2015-877/1 от 17.02.2015, 1/111	Миннуллин Мударис Хатинович			
							Долевая собственность, № 02-04/130-04/230/003/2015-843/1 от 17.02.2015, 1/111	Файзуллин Nail Надимович			
							Долевая собственность, № 02-04/130-04/230/003/2015-858/1 от 17.02.2015, 1/111	Кашфуллина Рашида Галимухамитовна			
							Долевая собственность, № 02-04/130-04/230/003/2015-926/1 от 18.02.2015, 1/111	Гараев Фанил Давлатурович			
							Долевая собственность, № 02-04/130-04/230/003/2015-939/1 от 18.02.2015, 1/111	Муддагалиев Албик Давлятьевич			
							Долевая собственность, № 02-04/130-04/230/003/2015-993/1 от 18.02.2015, 1/111	Ахметьянов Равиль Робертович			
							Долевая собственность, № 02-04/130-04/230/003/2015-949/1 от 18.02.2015, 1/111	Фархутдинова Альфия Султангалеевна			
							Долевая собственность, № 02-04/130-04/230/003/2015-995/1 от 18.02.2015, 1/111	Шайхиева Салима Нуриуловна			
							Долевая собственность, № 02-04/130-04/230/003/2015-920/1 от 18.02.2015, 1/111	Султанов Ильшат Искович			
							Долевая собственность, № 02-04/130-04/230/003/2015-953/1 от 18.02.2015, 1/111	Султанова Анисма Хазиповна			
							Долевая собственность, № 02-04/130-04/230/003/2015-982/1 от 18.02.2015, 1/111	Муллин Венер Мидехатович			
							Долевая собственность, № 02-04/130-04/230/003/2015-917/1 от 18.02.2015, 1/111	Камалова Аклима Гариповна			
							Долевая собственность, № 02-04/130-04/230/003/2015-965/1 от 18.02.2015, 1/111	Талипов Фидус Фанхамович			
							Долевая собственность, № 02-04/130-04/230/003/2015-961/1 от 18.02.2015, 1/111	Талипова Рауза Хусановна			
							Долевая собственность, № 02-04/130-04/230/003/2015-957/1 от 18.02.2015, 1/111	Гарифуллин Ранис Рифович			
							Долевая собственность, № 02-04/130-04/230/003/2015-930/1 от 18.02.2015, 1/111	Ахберова Физа Явдатовна			
							Долевая собственность, № 02-04/130-04/230/003/2015-923/1 от 18.02.2015, 1/111	Султанова Гельфрус Шагазамовна			
							Долевая собственность, № 02-04/130-04/230/003/2015-998/1 от 18.02.2015, 1/111	Ахметьянов Рамил Робертович			
							Долевая собственность, № 02-04/130-04/230/004/2015-4/1 от 18.02.2015, 1/111	Яхия Разифа Гимаевна			
							Долевая собственность, № 02-04/130-04/230/003/2015-935/1 от 18.02.2015, 1/111	Камалов Данил Назипович			
							Долевая собственность, № 02-04/130-04/230/003/2015-971/1 от 18.02.2015, 1/111	Гараева Рия Адиповна			

	02:17:050703:26		Земли сельскохозяйственного назначения	Под иными объектами специального назначения	Земли промышленности, энергетики, транспорта, связи, радиовещания, телевидения, информатики, земли для обеспечения космической деятельности, земли обороны, безопасности и земли иного специального назначения	7.2 Автомобильный транспорт	установлено относительно ориентира, расположенного в границах участка. Почтовый адрес ориентира: Республика Башкортостан, р-н. Бураевский, с/с. Ваньшевский	не зарегистрировано	данные о правообладателе отсутствуют		30000 +/- 1515	- Образование путем раздела исходного земельного участка; - Раздел земельного участка с сохранением земельного участка, раздел которого осуществлен в измененных границах
286	02:17:000000:241 (отсутствует координатное описание границ в ЕГРН)	02:17:000000:241/ 02:17:050703:26:3У577.2	Земли лесного фонда	леса первой группы	Земли промышленности, энергетики, транспорта, связи, радиовещания, телевидения, информатики, земли для обеспечения космической деятельности, земли обороны, безопасности и земли иного специального назначения	7.2 Автомобильный транспорт	установлено относительно ориентира, расположенного в границах участка. Почтовый адрес ориентира: Республика Башкортостан, р-н Бураевский, Бирское лесничество, Бураевское сельское участковое лесничество	-	-	1354	82 117 103	- Образование путем раздела исходного земельного участка; - Раздел земельного участка с сохранением земельного участка, раздел которого осуществлен в измененных границах *согласно приказу Рослесхоза в границах лесничества Примечание: Бураевское сельское лесничество Бирское лесничество Лесной квартал: 12 Лесотаксационный выдел: 9
	02:17:050703:26		Земли сельскохозяйственного назначения	Под иными объектами специального назначения	Земли промышленности, энергетики, транспорта, связи, радиовещания, телевидения, информатики, земли для обеспечения космической деятельности, земли обороны, безопасности и земли иного специального назначения	7.2 Автомобильный транспорт	установлено относительно ориентира, расположенного в границах участка. Почтовый адрес ориентира: Республика Башкортостан, р-н. Бураевский, с/с. Ваньшевский	не зарегистрировано	данные о правообладателе отсутствуют		30000 +/- 1515	- Образование путем раздела исходного земельного участка; - Раздел земельного участка с сохранением земельного участка, раздел которого осуществлен в измененных границах
287	02:17:000000:241 (отсутствует координатное описание границ в ЕГРН)	02:17:000000:241:3У458	Земли лесного фонда	леса первой группы	Земли промышленности, энергетики, транспорта, связи, радиовещания, телевидения, информатики, земли для обеспечения космической деятельности, земли обороны, безопасности и земли иного специального назначения	7.2 Автомобильный транспорт	установлено относительно ориентира, расположенного в границах участка. Почтовый адрес ориентира: Республика Башкортостан, р-н Бураевский, Бирское лесничество, Бураевское сельское участковое лесничество	-	-	10295	82 117 103	- Образование путем раздела исходного земельного участка; - Раздел земельного участка с сохранением земельного участка, раздел которого осуществлен в измененных границах *согласно приказу Рослесхоза в границах лесничества Примечание: Бураевское сельское лесничество Бирское лесничество Лесной квартал: 12 Лесотаксационный выдел: 28,42
288	02:17:050801:2	02:17:050801:2:3У459	Земли сельскохозяйственного назначения	Для возделывания сельскохозяйственных культур	Земли промышленности, энергетики, транспорта, связи, радиовещания, телевидения, информатики, земли для обеспечения космической деятельности, земли обороны, безопасности и земли иного специального назначения	7.2 Автомобильный транспорт	установлено относительно ориентира, расположенного в границах участка. Почтовый адрес ориентира: Республика Башкортостан, р-н. Бураевский, с/с. Ваньшевский	-	-	656	2640207	- Образование путем раздела исходного земельного участка; - Раздел земельного участка с сохранением земельного участка, раздел которого осуществлен в измененных границах
289	02:17:050801	02:17:050801:3У460	НГС	-	Земли промышленности, энергетики, транспорта, связи, радиовещания, телевидения, информатики, земли для обеспечения космической деятельности, земли обороны, безопасности и земли иного специального назначения	7.2 Автомобильный транспорт	-	-	-	7		- Образование из земель, находящихся в государственной или муниципальной собственности; В случае выявления исходного ЗУ; - Образование путем раздела исходного земельного участка; - Раздел земельного участка с сохранением земельного участка, раздел которого осуществлен в измененных границах
290	02:17:050801:3	02:17:050801:3:3У461 02:17:050801:3:3У463	Земли сельскохозяйственного назначения	для сельскохозяйственной деятельности	Земли промышленности, энергетики, транспорта, связи, радиовещания, телевидения, информатики, земли для обеспечения космической деятельности, земли обороны, безопасности и земли иного специального назначения	7.2 Автомобильный транспорт	установлено относительно ориентира, расположенного в границах участка. Почтовый адрес ориентира: Республика Башкортостан, Бураевский р-н, с/с Ваньшевский	-	-	36907 511	1299386	- Образование путем раздела исходного земельного участка; - Раздел земельного участка с сохранением земельного участка, раздел которого осуществлен в измененных границах
	02:17:050801:3	02:17:050801:3/	Земли сельскохозяйственного назначения	для сельскохозяйственной деятельности	Земли промышленности, энергетики, транспорта, связи, радиовещания, телевидения, информатики,	7.2 Автомобильный транспорт	установлено относительно ориентира, расположенного в границах участка. Почтовый адрес ориентира: Республика Башкортостан, Бураевский р-н, с/с Ваньшевский	-	-		1299386	- Образование путем раздела исходного земельного участка;

291	02:17:050801:6	02:17:050801:6:3Y462	Земли сельскохозяйственного назначения	для сельскохозяйственной деятельности	земли для обеспечения космической деятельности, земли обороны, безопасности и земли иного специального назначения	7.2 Автомобильный транспорт	установлено относительно ориентира, расположенного в границах участка. Почтовый адрес ориентира: 452956 Республика Башкортостан, Бураевский р-н, с/с Ваньшевский	-	-	52897	687998 +/- 7258	земельного участка, - Раздел земельного участка с сохранением земельного участка, раздел которого осуществлен в измененных границах
292	02:17:050801/ 02:17:050703/ 02:17:000000	02:17:050801/ 02:17:050703/ 02:17:000000:3Y464	НГС	-	Земли промышленности, энергетики, транспорта, связи, радиовещания, телевидения, информатики, земли для обеспечения космической деятельности, земли обороны, безопасности и земли иного специального назначения	7.2 Автомобильный транспорт	-	-	-	3978	-	- Образование из земель, находящихся в государственной или муниципальной собственности; В случае выявления исходного ЗУ: - Образование путем раздела исходного земельного участка; - Раздел земельного участка с сохранением земельного участка, раздел которого осуществлен в измененных границах
293	02:17:050703:21	02:17:050703:21:3Y465 02:17:050703:21:3Y578 02:17:050703:21:3Y471 02:17:050703:21:3Y472 02:17:050703:21:3Y474	Земли сельскохозяйственного назначения	для сельскохозяйственной деятельности	Земли промышленности, энергетики, транспорта, связи, радиовещания, телевидения, информатики, земли для обеспечения космической деятельности, земли обороны, безопасности и земли иного специального назначения	7.2 Автомобильный транспорт	установлено относительно ориентира, расположенного в границах участка. Почтовый адрес ориентира: Республика Башкортостан, р-н. Бураевский, с/с. Ваньшевский	-	-	94539 3756 1982 1550 3125	10898264	- Образование путем раздела исходного земельного участка; - Раздел земельного участка с сохранением земельного участка, раздел которого осуществлен в измененных границах
294	02:17:050703:45	02:17:050703:45:3Y466	Земли сельскохозяйственного назначения	Для сельскохозяйственного производства	Земли промышленности, энергетики, транспорта, связи, радиовещания, телевидения, информатики, земли для обеспечения космической деятельности, земли обороны, безопасности и земли иного специального назначения	7.2 Автомобильный транспорт	Республика Башкортостан, р-н Бураевский, с/с Ваньшевский	не зарегистрировано	данные о правообладателе отсутствуют	1175	10001 +/- 875	- Образование путем раздела исходного земельного участка; - Раздел земельного участка с сохранением земельного участка, раздел которого осуществлен в измененных границах
295	02:17:000000:241 (отсутствует координатное описание границ в ЕГРН)	02:17:000000:241:3Y467	Земли лесного фонда	леса первой группы	Земли промышленности, энергетики, транспорта, связи, радиовещания, телевидения, информатики, земли для обеспечения космической деятельности, земли обороны, безопасности и земли иного специального назначения	7.2 Автомобильный транспорт	установлено относительно ориентира, расположенного в границах участка. Почтовый адрес ориентира: Республика Башкортостан, р-н Бураевский, Бирское лесничество, Бураевское сельское участковое лесничество	-	-	2334	82 117 103	- Образование путем раздела исходного земельного участка; - Раздел земельного участка с сохранением земельного участка, раздел которого осуществлен в измененных границах *согласно приказу Рослесхоза в границах лесничества Примечание: Бураевское сельское лесничество Бирское лесничество Лесной квартал: 12 Лесотаксационный выдел: 9
296	02:17:000000:241 (отсутствует координатное описание границ в ЕГРН)	02:17:000000:241:3Y468	Земли лесного фонда	леса первой группы	Земли промышленности, энергетики, транспорта, связи, радиовещания, телевидения, информатики, земли для обеспечения космической деятельности, земли обороны, безопасности и земли иного специального назначения	7.2 Автомобильный транспорт	установлено относительно ориентира, расположенного в границах участка. Почтовый адрес ориентира: Республика Башкортостан, р-н Бураевский, Бирское лесничество, Бураевское сельское участковое лесничество	-	-	20237	82 117 103	- Образование путем раздела исходного земельного участка; - Раздел земельного участка с сохранением земельного участка, раздел которого осуществлен в измененных границах *согласно приказу Рослесхоза в границах лесничества Примечание: Бураевское сельское лесничество Бирское лесничество Лесной квартал: 12 Лесотаксационный выдел: 9,15
297	02:17:000000:1127	02:17:000000:1127:3Y469 02:17:000000:1127:3Y470 02:17:000000:1127:3Y473	Земли сельскохозяйственного назначения	Для сельскохозяйственного производства	Земли промышленности, энергетики, транспорта, связи, радиовещания, телевидения, информатики, земли для обеспечения космической деятельности, земли обороны, безопасности и земли иного специального назначения	7.2 Автомобильный транспорт	установлено относительно ориентира, расположенного в границах участка. Почтовый адрес ориентира: Республика Башкортостан, р-н. Бураевский, с/с. Ваньшевский	Собственность, № 02:17:000000:1127-02/130/2017-2 от 09.11.2017	Сельское поселение Ваньшевский сельсовет муниципального района Бураевский район Республики Башкортостан	88010 3621 5005	3201047 +/- 15655	- Образование путем раздела исходного земельного участка; - Раздел земельного участка с сохранением земельного участка, раздел которого осуществлен в измененных границах
298	02:17:050901	02:17:050901:3Y475	НГС	-	Земли промышленности, энергетики, транспорта, связи, радиовещания, телевидения, информатики, земли для обеспечения космической деятельности, земли обороны, безопасности и земли иного специального назначения	7.2 Автомобильный транспорт	-	-	-	1034	-	- Образование из земель, находящихся в государственной или муниципальной собственности; В случае выявления исходного ЗУ: - Образование путем раздела исходного земельного участка; - Раздел земельного участка с сохранением земельного участка, раздел которого осуществлен в измененных границах
299	02:17:000000:892	02:17:000000:892:3Y476 02:17:000000:892:3Y478 02:17:000000:892:3Y480 02:17:000000:892:3Y481 02:17:000000:892:3Y485 02:17:000000:892:3Y487	Земли сельскохозяйственного назначения	Для возделывания сельскохозяйственных культур	Земли промышленности, энергетики, транспорта, связи, радиовещания, телевидения, информатики, земли для обеспечения космической деятельности,	7.2 Автомобильный транспорт	установлено относительно ориентира, расположенного в границах участка. Почтовый адрес ориентира: Республика Башкортостан, р-н. Бураевский, с/с.	Долевая собственность, № 02-04-30/004/2014-225 от 08.04.2014, 1/1/09 Долевая собственность, № 02-04-30/004/2014-200 от 08.04.2014, 1/1/09 Долевая собственность, № 02-04-30/004/2014-220 от 08.04.2014, 1/1/09	Гизатуллина Разифа Салиховна Балагудинова Рия Хасаняновна Гарипова Рима Нурылгановна	4212 4065 6394 3 30814 58683	7628672 +/- 24168	- Образование путем раздела исходного земельного участка; - Раздел земельного участка с сохранением земельного участка, раздел которого осуществлен в измененных границах

		02:17:000000:892:3У493		земли обороны, безопасности и земли иного специального назначения	Ванышевский	Долевая собственность, № 02-04-30/004/2014-214 от 08.04.2014, 1/109 Долевая собственность, № 02-04-30/004/2014-206 от 08.04.2014, 1/109 Долевая собственность, № 02-04-30/004/2014-193 от 08.04.2014, 1/109 Долевая собственность, № 02-04-30/004/2014-184 от 08.04.2014, 1/109 Долевая собственность, № 02-04-30/004/2014-165 от 08.04.2014, 1/109 Долевая собственность, № 02-04-30/004/2014-216 от 09.04.2014, 1/109 Долевая собственность, № 02-04-30/004/2014-186 от 09.04.2014, 1/109 Долевая собственность, № 02-04-30/004/2014-183 от 09.04.2014, 1/109 Долевая собственность, № 02-04-30/004/2014-177 от 09.04.2014, 1/109 Долевая собственность, № 02-04-30/004/2014-194 от 09.04.2014, 1/109 Долевая собственность, № 02-04-30/004/2014-202 от 09.04.2014, 1/109 Долевая собственность, № 02-04-30/004/2014-212 от 09.04.2014, 1/109 Долевая собственность, № 02-04-30/004/2014-223 от 09.04.2014, 1/109 Долевая собственность, № 02-04-30/004/2014-189 от 09.04.2014, 1/109 Долевая собственность, № 02-04-30/004/2014-190 от 09.04.2014, 1/109 Долевая собственность, № 02-04-30/004/2014-199 от 09.04.2014, 1/109 Долевая собственность, № 02-04-30/004/2014-208 от 09.04.2014, 1/109 Долевая собственность, № 02-04-30/004/2014-196 от 09.04.2014, 1/109 Долевая собственность, № 02-04-30/004/2014-172 от 09.04.2014, 1/109 Долевая собственность, № 02-04-30/004/2014-211 от 09.04.2014, 1/109 Долевая собственность, № 02-04-30/004/2014-221 от 18.04.2014, 1/109 Долевая собственность, № 02-04-30/004/2014-413 от 24.04.2014, 1/109 Долевая собственность, № 02-04-30/004/2014-413 от 24.04.2014, 1/109 Долевая собственность, № 02-04-30/004/2014-413 от 24.04.2014, 1/109 Долевая собственность, № 02-04-30/004/2014-413 от 24.04.2014, 1/109 Долевая собственность, № 02-04-30/004/2014-393 от 24.04.2014, 1/109 Долевая собственность, № 02-04-30/004/2014-393 от 24.04.2014, 1/109 Долевая собственность, № 02-04-30/004/2014-413 от 24.04.2014, 1/109 Долевая собственность, № 02-04-30/004/2014-393 от 24.04.2014, 1/109 Долевая собственность, № 02-04-30/004/2014-393 от 24.04.2014, 1/109 Долевая собственность, № 02-04-30/004/2014-413 от 24.04.2014, 1/109 Долевая собственность, № 02-04-30/004/2014-393 от 24.04.2014, 1/109 Долевая собственность, № 02-04-30/004/2014-413 от 24.04.2014, 1/109 Долевая собственность, № 02-04-30/004/2014-393 от 24.04.2014, 1/109 Долевая собственность, № 02-04-30/004/2014-393 от 24.04.2014, 1/109 Долевая собственность, № 02-04-30/004/2014-528 от 06.05.2014, 1/109 Долевая собственность, № 02-04-30/004/2014-528 от 06.05.2014, 1/109 Долевая собственность, № 02-04-30/004/2014-528 от 06.05.2014, 1/109 Долевая собственность, № 02-04-30/004/2014-528 от 06.05.2014, 1/109 Долевая собственность, № 02-04-30/004/2014-528 от 06.05.2014, 1/109	Набуллина Гиния Васбиевна Габдрахманова Иллова Мадхатовна Балагудинова Алия Гасиловна Аюпов Марсиль Мутахарович Акбаров Рауфат Ядатович Гизатуллин Низат Раисович Балагудинов Насимян Хасанянович Ахмадуллина Зутра Хатмулловна Арсланова Рима Ашифовна Валиев Анис Гасилович Габдрахманов Илшат Хамитович Гайнуллина Зафира Зиевна Гарипов Шамси Бариевич Балагудинов Азат Бахтигареевич Балагудинова Дания Раисовна Валиева Флюза Рафаиловна Валиев Дамир Харисович Валиева Гульнур Васильевна Акбиров Рамиль Мавлетдиновна Галимов Ильфат Нуриханович Гизатуллина Зия Раисовна Камалова Яннат Ахматуровна Минфатова Ильмира Масанбиевна Камалов Раис Анасович Камалова Ямиля Абзалетдиновна Исламов Ильдар Габдельхайевич Идиятуллина Зафира Шарифьяновна Камалов Идрис Анасович Камалтдинова Зафира Абзаловна Гимаев Хадим Мазгарович Гимаева Зутра Мухаметовна Камалтдинов Анас Асхадуллович Камалова Мунира Барисовна Ильясова Гульфия Рафаиловна Ильясов Раиф Рауфович Мугаллимова Азия Идиятовна Ильясова Разия Хабибрахмановна Мугаллимова Рамзия Габдулхаевна Ильясова Физа Фананисовна Идиятуллин Ренат Рифович Мусина Гульмира Зуфаровна Мусин Рафик Ракифович Нугманов Рифат Салимгареевич Мулли Наталья Юрьевна Муллин Фират Рашифович	2989		
--	--	------------------------	--	---	-------------	--	--	------	--	--

Долевая собственность, № 02-04-30/004/2014-528 от 06.05.2014, 1/109	Муллагалиев Альберт Анафович
Долевая собственность, № 02-04-30/004/2014-528 от 06.05.2014, 1/109	Муллина Ширин Курамбаевна
Долевая собственность, № 02-04-30/004/2014-528 от 06.05.2014, 1/109	Муллагалиева Альфина Анафовна
Долевая собственность, № 02-04-30/004/2014-528 от 06.05.2014, 1/109	Муллина Сазид Гиниятовна
Долевая собственность, № 02-04-30/005/2014-055 от 12.05.2014, 1/109	Рашитова Зугра Рашитовна
Долевая собственность, № 02-04-30/004/2014-588 от 12.05.2014, 1/109	Нургалиев Рафкат Муллаянович
Долевая собственность, № 02-04-30/004/2014-588 от 12.05.2014, 1/109	Нурахметова Зубайра Вазиятовна
Долевая собственность, № 02-04-30/005/2014-055 от 12.05.2014, 1/109	Раянов Афтаддин Фатихович
Долевая собственность, № 02-04-30/005/2014-055 от 12.05.2014, 1/109	Раянов Даниф Абзалтдинович
Долевая собственность, № 02-04-30/005/2014-055 от 12.05.2014, 1/109	Садирова Ханя Абубакировна
Долевая собственность, № 02-04-30/004/2014-588 от 12.05.2014, 1/109	Нургалиева Ира Наилевна
Долевая собственность, № 02-04-30/005/2014-055 от 12.05.2014, 1/109	Саетгалиев Ирек Фидарисович
Долевая собственность, № 02-04-30/004/2014-588 от 12.05.2014, 1/109	Нургалеев Радил Нурлыгайянович
Долевая собственность, № 02-04-30/005/2014-055 от 12.05.2014, 1/109	Раянова Рашида Гапсалямовна
Долевая собственность, № 02-04-30/004/2014-588 от 12.05.2014, 1/109	Нурисламова Райфина Шайхпуровна
Долевая собственность, № 02-04-30/005/2014-055 от 12.05.2014, 1/109	Раянова Гульшат Рафиловна
Долевая собственность, № 02-04-30/005/2014-055 от 12.05.2014, 1/109	Садиров Айдар Магданович
Долевая собственность, № 02-04-30/005/2014-055 от 12.05.2014, 1/109	Нуртдинова Аписа Хазиуровна
Долевая собственность, № 02-04-30/004/2014-588 от 12.05.2014, 1/109	Нургалеева Суфия
Долевая собственность, № 02-04-30/005/2014-055 от 12.05.2014, 1/109	Нурисламова Фаниса Ахматуровна
Долевая собственность, № 02-04-30/004/2014-588 от 12.05.2014, 1/109	Нурисламов Райль Расимович
Долевая собственность, № 02-04-30/004/2014-588 от 12.05.2014, 1/109	Нурисламов Ирек Расимович
Долевая собственность, № 02-04-30/004/2014-588 от 12.05.2014, 1/109	Нутуманов Ринат Салимович
Долевая собственность, № 02-04-30/004/2014-588 от 12.05.2014, 1/109	Нурияхметов Рустам Адипович
Долевая собственность, № 02-04-30/005/2014-142 от 15.05.2014, 1/109	Шакиров Ранис Зуфарович
Долевая собственность, № 02-04-30/005/2014-142 от 15.05.2014, 1/109	Хаматова Флуся Мутахаровна
Долевая собственность, № 02-04-30/005/2014-142 от 15.05.2014, 1/109	Шакирова Рида Тагатовна
Долевая собственность, № 02-04-30/005/2014-142 от 15.05.2014, 1/109	Хасанова Сазид Бариевна
Долевая собственность, № 02-04-30/005/2014-142 от 15.05.2014, 1/109	Хайдарова Фаузия Хамзиевна
Долевая собственность, № 02-04-30/005/2014-142 от 15.05.2014, 1/109	Хайруллин Фанавис Хуснуллович
Долевая собственность, № 02-04-30/005/2014-142 от 15.05.2014, 1/109	Хисматуллин Раудат Лугфуллович
Долевая собственность, № 02-04-30/005/2014-142 от 15.05.2014, 1/109	Хайруллина Гульрух Султановна
Долевая собственность, № 02-04-30/005/2014-142 от 15.05.2014, 1/109	Хамидуллин Филгат Гелимханович
Долевая собственность, № 02-04-30/005/2014-142 от 15.05.2014, 1/109	Хусаенова Захира Ахматзияновна
Долевая собственность, № 02-04-30/005/2014-142 от 15.05.2014, 1/109	Хайдаров Фидарис Мехаматунович
Долевая собственность, № 02-04-30/005/2014-116 от 16.05.2014, 1/109	Тухватуллина Милаяша Фанавиевна
Долевая собственность, № 02-04-30/005/2014-116 от 16.05.2014, 1/109	Саетгалиев Фидарис Рахмьянович
Долевая собственность, № 02-04-30/005/2014-116 от 16.05.2014, 1/109	Султанова Гюльназ Илгизовна
Долевая собственность, № 02-04-30/005/2014-116 от 16.05.2014, 1/109	Хайдаров Мехаматунар Хашулович
Долевая собственность, № 02-04-30/005/2014-116 от 16.05.2014, 1/109	Султанов Фанис Зиялдинович
Долевая собственность, № 02-04-30/005/2014-116 от 16.05.2014, 1/109	Султанов Ралим Раминевич
Долевая собственность, № 02-04-30/005/2014-116 от 16.05.2014, 1/109	Султанова Назифа Муллахановна
Долевая собственность, № 02-04-30/005/2014-116 от 16.05.2014, 1/109	Фаррахов Барый Гильмуллович
Долевая собственность, № 02-04-30/005/2014-116 от 16.05.2014, 1/109	Хабидуллина Алфиса Шариповна
Долевая собственность, № 02-04-30/005/2014-116 от 16.05.2014, 1/109	Усманова Кубра Ахтямовна

								Долевая собственность, № 02-04-30/005/2014-224 от 19.05.2014, 1/109	Шаригина Лиза Глимхановна						
								Долевая собственность, № 02-04-30/005/2014-224 от 19.05.2014, 1/109	Ялалов Рамзиль Кадимович						
								Долевая собственность, № 02-04-30/005/2014-224 от 19.05.2014, 1/109	Хисматуллина Разина Зуфаровна						
								Долевая собственность, № 02-04-30/005/2014-224 от 19.05.2014, 1/109	Шаригин Рауис Гафийтович						
								Долевая собственность, № 02-04-30/005/2014-224 от 19.05.2014, 61/109	Ахмадуллин Рамзи Ханяфиевич						
								Долевая собственность, № 02-04-30/005/2014-224 от 19.05.2014, 1/109	Шаригин Илфир Рауисович						
								Долевая собственность, № 02-04-30/005/2014-224 от 19.05.2014, 1/109	Шарафиева Радиса Васбиевна						
								Долевая собственность, № 02-04-30/005/2014-224 от 19.05.2014, 1/109	Ялалов Илнар Рамзилович						
								Долевая собственность, № 02-04-30/005/2014-224 от 19.05.2014, 1/109	Ялалова Фанура Шаихгалиевна						
								Долевая собственность, № 02-04-30/005/2014-224 от 19.05.2014, 1/109	Усманова Руфина Хакимьяновна						
								Долевая собственность, № 02-04-30/005/2014-224 от 19.05.2014, 1/109	Ялалова Флюза Закирьяновна						
								Долевая собственность, № 02-04/130-04/230/011/2015-705/2 от 17.11.2015, 1/109	Сельское поселение Ваньшевский сельсовет муниципального района Бураевский район Республики Башкортостан						
								Долевая собственность, № 02-04/130-04/230/011/2015-708/2 от 17.11.2015, 1/109	Сельское поселение Ваньшевский сельсовет муниципального района Бураевский район Республики Башкортостан						
								Долевая собственность, № 02-04/130-04/330/012/2015-787/2 от 30.12.2015, 1/109	Идиятуллина Залифара Шарифьяновна						
								Долевая собственность, № 02:17:000000:892-02/130/2019-2 от 19.09.2019, 1/109	Насертдинова Резеда Лукмановна						
								Долевая собственность, № 02:17:000000:892-02/130/2019-4 от 26.12.2019, 1/109	Кабилов Рамзиль Рифкатович						
300	02:17:050901	02:17:050901:3У477	НГС	-	Земли промышленности, энергетики, транспорта, связи, радиовещания, телевидения, информатики, земли для обеспечения космической деятельности, земли обороны, безопасности и земли иного специального назначения	7.2 Автомобильный транспорт	-	-	-	176	-	-	-	-	Образование из земель, находящихся в государственной или муниципальной собственности; В случае выявления исходного ЗУ; Образование путем раздела исходного земельного участка; Раздел земельного участка с сохранением земельного участка, раздел которого осуществлен в измененных границах
301	02:17:050901	02:17:050901:3У479	НГС	-	Земли промышленности, энергетики, транспорта, связи, радиовещания, телевидения, информатики, земли для обеспечения космической деятельности, земли обороны, безопасности и земли иного специального назначения	7.2 Автомобильный транспорт	-	-	-	471	-	-	-	-	Образование из земель, находящихся в государственной или муниципальной собственности; В случае выявления исходного ЗУ; Образование путем раздела исходного земельного участка; Раздел земельного участка с сохранением земельного участка, раздел которого осуществлен в измененных границах
302	02:17:050901:8	02:17:050901:8:3У486 02:17:050901:8:3У488	Земли сельскохозяйственного назначения	Для возделывания сельскохозяйственных культур	Земли промышленности, энергетики, транспорта, связи, радиовещания, телевидения, информатики, земли для обеспечения космической деятельности, земли обороны, безопасности и земли иного специального назначения	7.2 Автомобильный транспорт	установлено относительно ориентира, расположенного в границах участка. Почтовый адрес ориентира: Республика Башкортостан, р-н. Бураевский, с/с. Ваньшевский	-	-	9237 48871	1827250	-	-	-	Образование путем раздела исходного земельного участка; Раздел земельного участка с сохранением земельного участка, раздел которого осуществлен в измененных границах
303	02:17:000000:241 (отсутствует координатное описание границ в ЕГРН)	02:17:000000:241:3У489	Земли лесного фонда	леса первой группы	Земли промышленности, энергетики, транспорта, связи, радиовещания, телевидения, информатики, земли для обеспечения космической деятельности, земли обороны, безопасности и земли иного специального назначения	7.2 Автомобильный транспорт	установлено относительно ориентира, расположенного в границах участка. Почтовый адрес ориентира: Республика Башкортостан, р-н Бураевский, Бирское лесничество, Бураевское сельское участковое лесничество	-	-	6211	82 117 103	-	-	-	Образование путем раздела исходного земельного участка; Раздел земельного участка с сохранением земельного участка, раздел которого осуществлен в измененных границах * <i>согласно приказу Рослесхоза в границах лесничества</i> Примечание: <i>Бураевское сельское лесничество</i> <i>Бирское лесничество</i> <i>Лесной квартал: 13 Лесотаксационный выдел: 4</i>

304	02:17:000000:241 (отсутствует координатное описание границ в ЕГРН)	02:17:000000:241:3У490	Земли лесного фонда	леса первой группы	Земли промышленности, энергетики, транспорта, связи, радиовещания, телевидения, информатики, земли для обеспечения космической деятельности, земли обороны, безопасности и земли иного специального назначения	7.2 Автомобильный транспорт	установлено относительно ориентира, расположенного в границах участка. Почтовый адрес ориентира: Республика Башкортостан, р-н Бураевский, Бирское лесничество, Бураевское сельское участковое лесничество	-	-	14074	82 117 103	- Образование путем раздела исходного земельного участка; - Раздел земельного участка с сохранением земельного участка, раздел которого осуществлен в измененных границах * <i>согласно приказу Рослесхоза в границах лесничества</i> Примечание: Бураевское сельское лесничество Бирское лесничество Лесной квартал: 13 Лесотаксационный выдел:4
305	02:17:050902:3	02:17:050902:3:3У491	Земли сельскохозяйственного назначения	Для возделывания сельскохозяйственных культур	Земли промышленности, энергетики, транспорта, связи, радиовещания, телевидения, информатики, земли для обеспечения космической деятельности, земли обороны, безопасности и земли иного специального назначения	7.2 Автомобильный транспорт	установлено относительно ориентира, расположенного в границах участка. Почтовый адрес ориентира: Республика Башкортостан, р-н. Бураевский, с/с. Ваньшевский	-	-	34469	2741220	- Образование путем раздела исходного земельного участка; - Раздел земельного участка с сохранением земельного участка, раздел которого осуществлен в измененных границах
306	02:17:050901/ 02:17:050902/ 02:17:000000	02:17:050901/ 02:17:050902/ 02:17:000000:3У492	НГС	-	Земли промышленности, энергетики, транспорта, связи, радиовещания, телевидения, информатики, земли для обеспечения космической деятельности, земли обороны, безопасности и земли иного специального назначения	7.2 Автомобильный транспорт	-	-	-	211	-	- Образование из земель, находящихся в государственной или муниципальной собственности; В случае выявления исходного ЗУ: - Образование путем раздела исходного земельного участка; - Раздел земельного участка с сохранением земельного участка, раздел которого осуществлен в измененных границах
307	02:17:050901/ 02:17:050902/ 02:17:000000	02:17:050901/ 02:17:050902/ 02:17:000000:3У494	НГС	-	Земли промышленности, энергетики, транспорта, связи, радиовещания, телевидения, информатики, земли для обеспечения космической деятельности, земли обороны, безопасности и земли иного специального назначения	7.2 Автомобильный транспорт	-	-	-	180	-	- Образование из земель, находящихся в государственной или муниципальной собственности; В случае выявления исходного ЗУ: - Образование путем раздела исходного земельного участка; - Раздел земельного участка с сохранением земельного участка, раздел которого осуществлен в измененных границах
308	02:17:050902:6	02:17:050902:6:3У495	Земли сельскохозяйственного назначения	Для возделывания сельскохозяйственных культур	Земли промышленности, энергетики, транспорта, связи, радиовещания, телевидения, информатики, земли для обеспечения космической деятельности, земли обороны, безопасности и земли иного специального назначения	7.2 Автомобильный транспорт	установлено относительно ориентира, расположенного в границах участка. Почтовый адрес ориентира: Республика Башкортостан, р-н. Бураевский, с/с. Ваньшевский	-	-	14750	136430	- Образование путем раздела исходного земельного участка; - Раздел земельного участка с сохранением земельного участка, раздел которого осуществлен в измененных границах
309	02:17:050902/ 02:17:160701/ 02:17:000000	02:17:050902/ 02:17:160701/ 02:17:000000:3У496	НГС	-	Земли промышленности, энергетики, транспорта, связи, радиовещания, телевидения, информатики, земли для обеспечения космической деятельности, земли обороны, безопасности и земли иного специального назначения	7.2 Автомобильный транспорт	-	-	-	1188	-	- Образование из земель, находящихся в государственной или муниципальной собственности; В случае выявления исходного ЗУ: - Образование путем раздела исходного земельного участка; - Раздел земельного участка с сохранением земельного участка, раздел которого осуществлен в измененных границах
310	02:17:160701:1	02:17:160701:1:3У497 02:17:160701:1:3У500 02:17:160701:1:3У501 02:17:160701:1:3У502 02:17:160701:1:3У503 02:17:160701:1:3У504	Земли сельскохозяйственного назначения	для сельскохозяйственного производства	Земли промышленности, энергетики, транспорта, связи, радиовещания, телевидения, информатики, земли для обеспечения космической деятельности, земли обороны, безопасности и земли иного специального назначения	7.2 Автомобильный транспорт	установлено относительно ориентира, расположенного в границах участка. Ориентир Границы участка совпадают с границами кадастрового квартала. Почтовый адрес ориентира: Республика Башкортостан, Бураевский р-н, с/с Ваньшевский	-	-	50488 19 3254 6238 5087 19	7489872	- Образование путем раздела исходного земельного участка; - Раздел земельного участка с сохранением земельного участка, раздел которого осуществлен в измененных границах
311	02:17:000000:241 (отсутствует координатное описание границ в ЕГРН)	02:17:000000:241:3У498	Земли лесного фонда*	леса первой группы	Земли промышленности, энергетики, транспорта, связи, радиовещания, телевидения, информатики, земли для обеспечения космической деятельности, земли обороны, безопасности и земли иного специального назначения	7.2 Автомобильный транспорт	установлено относительно ориентира, расположенного в границах участка. Почтовый адрес ориентира: Республика Башкортостан, р-н Бураевский, Бирское лесничество, Бураевское сельское участковое лесничество	-	-	836	82 117 103	- Образование путем раздела исходного земельного участка; - Раздел земельного участка с сохранением земельного участка, раздел которого осуществлен в измененных границах * <i>согласно приказу Рослесхоза в границах лесничества</i> Примечание: Бураевское сельское лесничество Бирское лесничество Лесной квартал: 13 Лесотаксационный выдел:2

	02:17:00000:241 (отсутствует координатное описание границ в ЕГРН)		Земли лесного фонда	леса первой группы	Земли промышленности, энергетики, транспорта, связи, радиовещания, телевидения, информатики, земли для обеспечения космической деятельности, земли обороны, безопасности и земли иного специального назначения	7.2 Автомобильный транспорт	установлено относительно ориентира, расположенного в границах участка. Почтовый адрес ориентира: Республика Башкортостан, р-н Буравский, Бирское лесничество, Буравское сельское участковое лесничество	-	-	82 117 103	- Образование путем раздела исходного земельного участка; - Раздел земельного участка с сохранением земельного участка, раздел которого осуществлен в измененных границах * <i>согласно приказу Рослесхоза в границах лесничества</i> Примечание: Буравское сельское лесничество Бирское лесничество Лесной квартал:2 Лесотаксационный выдел:36	
323	02:17:141501:34	02:17:141501:34/ 02:17:141501:258:3Y521	Земли сельскохозяйственного назначения	для сельскохозяйственного производства	Земли промышленности, энергетики, транспорта, связи, радиовещания, телевидения, информатики, земли для обеспечения космической деятельности, земли обороны, безопасности и земли иного специального назначения	7.2 Автомобильный транспорт	установлено относительно ориентира, расположенного в границах участка. Почтовый адрес ориентира: Республика Башкортостан, р-н. Буравский, с/с. Тепляковский	-	-	11522	4671166	- Образование путем раздела исходного земельного участка; - Раздел земельного участка с сохранением земельного участка, раздел которого осуществлен в измененных границах
	Земли сельскохозяйственного назначения			Для возделывания сельскохозяйственных культур								
324	02:17:141501	02:17:141501:3Y520	НГС	-	Земли промышленности, энергетики, транспорта, связи, радиовещания, телевидения, информатики, земли для обеспечения космической деятельности, земли обороны, безопасности и земли иного специального назначения	7.2 Автомобильный транспорт	-	-	-	5	- Образование из земель, находящихся в государственной или муниципальной собственности; В случае выявления исходного ЗУ: - Образование путем раздела исходного земельного участка; - Раздел земельного участка с сохранением земельного участка, раздел которого осуществлен в измененных границах	
325	02:17:141501	02:17:141501:3Y522	НГС	-	Земли промышленности, энергетики, транспорта, связи, радиовещания, телевидения, информатики, земли для обеспечения космической деятельности, земли обороны, безопасности и земли иного специального назначения	7.2 Автомобильный транспорт	-	-	-	24	- Образование из земель, находящихся в государственной или муниципальной собственности; В случае выявления исходного ЗУ: - Образование путем раздела исходного земельного участка; - Раздел земельного участка с сохранением земельного участка, раздел которого осуществлен в измененных границах	
326	02:17:141501:32	02:17:141501:32:3Y523	Земли сельскохозяйственного назначения	Для возделывания сельскохозяйственных культур	Земли промышленности, энергетики, транспорта, связи, радиовещания, телевидения, информатики, земли для обеспечения космической деятельности, земли обороны, безопасности и земли иного специального назначения	7.2 Автомобильный транспорт	установлено относительно ориентира, расположенного в границах участка. Почтовый адрес ориентира: Республика Башкортостан, р-н. Буравский, с/с. Тепляковский	-	-	48364	374202	- Образование путем раздела исходного земельного участка; - Раздел земельного участка с сохранением земельного участка, раздел которого осуществлен в измененных границах
327	02:17:141501	02:17:141501:3Y525	НГС	-	Земли промышленности, энергетики, транспорта, связи, радиовещания, телевидения, информатики, земли для обеспечения космической деятельности, земли обороны, безопасности и земли иного специального назначения	7.2 Автомобильный транспорт	-	-	-	8438	- Образование из земель, находящихся в государственной или муниципальной собственности; В случае выявления исходного ЗУ: - Образование путем раздела исходного земельного участка; - Раздел земельного участка с сохранением земельного участка, раздел которого осуществлен в измененных границах	
328	02:17:141501:21	02:17:141501:21:3Y526 02:17:141501:21:3Y528	Земли лесного фонда	для ведения лесного хозяйства	Земли промышленности, энергетики, транспорта, связи, радиовещания, телевидения, информатики, земли для обеспечения космической деятельности, земли обороны, безопасности и земли иного специального назначения	7.2 Автомобильный транспорт	установлено относительно ориентира, расположенного в границах участка. Почтовый адрес ориентира: Республика Башкортостан, р-н Буравский, Бирское лесничество, Буравское, Казаньское, Челкавовское участковые лесничества	-	-	1467 2362	387571	- Образование путем раздела исходного земельного участка; - Раздел земельного участка с сохранением земельного участка, раздел которого осуществлен в измененных границах * <i>согласно приказу Рослесхоза в границах лесничества</i> Примечание: 1) 3Y526: Буравское уч. лесничество Бирское лесничество Лесной квартал: 17 Лесотаксационный выдел:1 2) 3Y528: Буравское сельское лесничество Бирское лесничество Лесной квартал: 2 Лесотаксационный выдел:31

329	02:17:000000:241 (отсутствует координатное описание границ в ЕГРН)	02:17:000000:241:3У527	Земли лесного фонда	леса первой группы	Земли промышленности, энергетики, транспорта, связи, радиовещания, телевидения, информатики, земли для обеспечения космической деятельности, земли обороны, безопасности и земли иного специального назначения	7.2 Автомобильный транспорт	установлено относительно ориентира, расположенного в границах участка. Почтовый адрес ориентира: Республика Башкортостан, р-н Бураевский, Бирское лесничество, Бураевское сельское участковое лесничество	-	-	4000	82 117 103	- Образование путем раздела исходного земельного участка; - Раздел земельного участка с сохранением земельного участка, раздел которого осуществлен в измененных границах *согласно приказу Рослесхоза в границах лесничества Примечание: Бураевское сельское лесничество Бирское лесничество Лесной квартал: 2 Лесотаксационный выдел:31
330	02:17:000000:241 (отсутствует координатное описание границ в ЕГРН)	02:17:000000:241:3У529	Земли лесного фонда	леса первой группы	Земли промышленности, энергетики, транспорта, связи, радиовещания, телевидения, информатики, земли для обеспечения космической деятельности, земли обороны, безопасности и земли иного специального назначения	7.2 Автомобильный транспорт	установлено относительно ориентира, расположенного в границах участка. Почтовый адрес ориентира: Республика Башкортостан, р-н Бураевский, Бирское лесничество, Бураевское сельское участковое лесничество	-	-	67	82 117 103	- Образование путем раздела исходного земельного участка; - Раздел земельного участка с сохранением земельного участка, раздел которого осуществлен в измененных границах *согласно приказу Рослесхоза в границах лесничества Примечание: Бураевское сельское лесничество Бирское лесничество Лесной квартал: 2 Лесотаксационный выдел:31
331	02:17:141501:45	02:17:141501:45:3У531 02:17:141501:45:3У546	Земли сельскохозяйственного назначения	Для возделывания сельскохозяйственных культур	Земли промышленности, энергетики, транспорта, связи, радиовещания, телевидения, информатики, земли для обеспечения космической деятельности, земли обороны, безопасности и земли иного специального назначения	7.2 Автомобильный транспорт	Республика Башкортостан, р-н Бураевский, с/с Тепляковский	не зарегистрировано	данные о правообладателе отсутствуют	32423 718	129660 +/- 3150	- Образование путем раздела исходного земельного участка; - Раздел земельного участка с сохранением земельного участка, раздел которого осуществлен в измененных границах
332	02:17:141501	02:17:141501:3У532	НГС	-	Земли промышленности, энергетики, транспорта, связи, радиовещания, телевидения, информатики, земли для обеспечения космической деятельности, земли обороны, безопасности и земли иного специального назначения	7.2 Автомобильный транспорт	-	-	-	132	-	- Образование из земель, находящихся в государственной или муниципальной собственности; - В случае выявления исходного ЗУ; - Образование путем раздела исходного земельного участка; - Раздел земельного участка с сохранением земельного участка, раздел которого осуществлен в измененных границах
333	02:17:141501:35	02:17:141501:35:3У533	Земли сельскохозяйственного назначения	Для сельскохозяйственного производства	Земли промышленности, энергетики, транспорта, связи, радиовещания, телевидения, информатики, земли для обеспечения космической деятельности, земли обороны, безопасности и земли иного специального назначения	7.2 Автомобильный транспорт	установлено относительно ориентира, расположенного в границах участка. Почтовый адрес ориентира: Республика Башкортостан, р-н Бураевский, с/с Тепляковский	-	-	960	679452	- Образование путем раздела исходного земельного участка; - Раздел земельного участка с сохранением земельного участка, раздел которого осуществлен в измененных границах
334	02:17:141501:44	02:17:141501:44:3У534	Земли сельскохозяйственного назначения	Для пчеловодства	Земли промышленности, энергетики, транспорта, связи, радиовещания, телевидения, информатики, земли для обеспечения космической деятельности, земли обороны, безопасности и земли иного специального назначения	7.2 Автомобильный транспорт	установлено относительно ориентира, расположенного в границах участка. Почтовый адрес ориентира: 452963 Республика Башкортостан, Бураевский р-н, с/с Тепляковский	Долевая собственность, № 02-04-30/011/2014-088 от 26.11.2014, 1/3	Гарифьянова Карина Фазетдиновна	22849	210083 +/- 4011	- Образование путем раздела исходного земельного участка; - Раздел земельного участка с сохранением земельного участка, раздел которого осуществлен в измененных границах
335	02:17:141501	02:17:141501:3У535	НГС	-	Земли промышленности, энергетики, транспорта, связи, радиовещания, телевидения, информатики, земли для обеспечения космической деятельности, земли обороны, безопасности и земли иного специального назначения	7.2 Автомобильный транспорт	-	-	-	252	-	- Образование из земель, находящихся в государственной или муниципальной собственности; - В случае выявления исходного ЗУ; - Образование путем раздела исходного земельного участка; - Раздел земельного участка с сохранением земельного участка, раздел которого осуществлен в измененных границах
336	02:17:141502:34	02:17:141502:34:3У536 02:17:141502:34:3У538 02:17:141502:34:3У540 02:17:141502:34:3У542	Земли сельскохозяйственного назначения	Для возделывания сельскохозяйственных культур	Земли промышленности, энергетики, транспорта, связи, радиовещания, телевидения, информатики, земли для обеспечения космической деятельности, земли обороны, безопасности и земли иного специального назначения	7.2 Автомобильный транспорт	установлено относительно ориентира, расположенного в границах участка. Почтовый адрес ориентира: Республика Башкортостан, р-н Бураевский, с/с Тепляковский	-	-	14359 2817 3618 132	205480	- Образование путем раздела исходного земельного участка; - Раздел земельного участка с сохранением земельного участка, раздел которого осуществлен в измененных границах

337	02:17:141501:46	02:17:141501:46:3У537 02:17:141501:46:3У545	Земли сельскохозяйственного назначения	Для возделывания сельскохозяйственных культур	Земли промышленности, энергетики, транспорта, связи, радиовещания, телевидения, информатики, земли для обеспечения космической деятельности, земли обороны, безопасности и земли иного специального назначения	7.2 Автомобильный транспорт	установлено относительно ориентира, расположенного в границах участка. Почтовый адрес ориентира: Республика Башкортостан, р-н. Бураевский, с/с. Тепляковский	не зарегистрировано	данные о правообладателе отсутствуют	24417 1634	40340 +/- 1767	- Образование путем раздела исходного земельного участка; - Раздел земельного участка с сохранением земельного участка, раздел которого осуществлен в измененных границах
338	02:17:000000:241 (отсутствует координатное описание границ в ЕГРН)	02:17:000000:241:3У539	Земли лесного фонда	леса первой группы	Земли промышленности, энергетики, транспорта, связи, радиовещания, телевидения, информатики, земли для обеспечения космической деятельности, земли обороны, безопасности и земли иного специального назначения	7.2 Автомобильный транспорт	установлено относительно ориентира, расположенного в границах участка. Почтовый адрес ориентира: Республика Башкортостан, р-н Бураевский, Бирское лесничество, Бураевское сельское участковое лесничество	-	-	791	82 117 103	- Образование путем раздела исходного земельного участка; - Раздел земельного участка с сохранением земельного участка, раздел которого осуществлен в измененных границах <i>"согласно приказу Рослесхоза в границах лесничества"</i> Примечание: Бураевское сельское лесничество Бирское лесничество Лесной квартал: 2 Лесотаксационный выдел:32
339	02:17:141501	02:17:141501:3У541	НГС	-	Земли промышленности, энергетики, транспорта, связи, радиовещания, телевидения, информатики, земли для обеспечения космической деятельности, земли обороны, безопасности и земли иного специального назначения	7.2 Автомобильный транспорт	-	-	-	3611	-	- Образование из земель, находящихся в государственной или муниципальной собственности; В случае выявления исходного ЗУ: - Образование путем раздела исходного земельного участка; - Раздел земельного участка с сохранением земельного участка, раздел которого осуществлен в измененных границах
340	02:17:141501	02:17:141501:3У543	НГС	-	Земли промышленности, энергетики, транспорта, связи, радиовещания, телевидения, информатики, земли для обеспечения космической деятельности, земли обороны, безопасности и земли иного специального назначения	7.2 Автомобильный транспорт	-	-	-	970	-	- Образование из земель, находящихся в государственной или муниципальной собственности; В случае выявления исходного ЗУ: - Образование путем раздела исходного земельного участка; - Раздел земельного участка с сохранением земельного участка, раздел которого осуществлен в измененных границах
341	02:17:141501	02:17:141501:3У544	НГС	-	Земли промышленности, энергетики, транспорта, связи, радиовещания, телевидения, информатики, земли для обеспечения космической деятельности, земли обороны, безопасности и земли иного специального назначения	7.2 Автомобильный транспорт	-	-	-	2453	-	- Образование из земель, находящихся в государственной или муниципальной собственности; В случае выявления исходного ЗУ: - Образование путем раздела исходного земельного участка; - Раздел земельного участка с сохранением земельного участка, раздел которого осуществлен в измененных границах
342	02:17:141501	02:17:141501:3У558	НГС	-	Земли промышленности, энергетики, транспорта, связи, радиовещания, телевидения, информатики, земли для обеспечения космической деятельности, земли обороны, безопасности и земли иного специального назначения	7.2 Автомобильный транспорт	-	-	-	1	-	- Образование из земель, находящихся в государственной или муниципальной собственности; - Образование путем раздела исходного земельного участка; - Раздел земельного участка с сохранением земельного участка, раздел которого осуществлен в измененных границах
343	02:17:141502:41	02:17:141502:41:3У547	Земли сельскохозяйственного назначения	Для сельскохозяйственного производства	Земли промышленности, энергетики, транспорта, связи, радиовещания, телевидения, информатики, земли для обеспечения космической деятельности, земли обороны, безопасности и земли иного специального назначения	7.2 Автомобильный транспорт	Республика Башкортостан, Бураевский район, Тепляковский сельсовет	не зарегистрировано	данные о правообладателе отсутствуют	1351	10000 +/- 875	- Образование путем раздела исходного земельного участка; - Раздел земельного участка с сохранением земельного участка, раздел которого осуществлен в измененных границах
344	02:17:141502	02:17:141502:3У548	НГС	-	Земли промышленности, энергетики, транспорта, связи, радиовещания, телевидения, информатики, земли для обеспечения космической деятельности, земли обороны, безопасности и земли иного специального назначения	7.2 Автомобильный транспорт	-	-	-	2118	-	- Образование из земель, находящихся в государственной или муниципальной собственности; В случае выявления исходного ЗУ: - Образование путем раздела исходного земельного участка; - Раздел земельного участка с сохранением земельного участка, раздел которого осуществлен в измененных границах

345	02:17:141502:29	02:17:141502:29:3У549 02:17:141502:29:3У579 02:17:141502:29:3У582 02:17:141502:29:3У583 02:17:141502:29:3У584 02:17:141502:29:3У585	Земли сельскохозяйственного назначения	Для сельскохозяйственного производства	Земли промышленности, энергетики, транспорта, связи, радиовещания, телевидения, информатики, земли для обеспечения космической деятельности, земли обороны, безопасности и земли иного специального назначения	7.2 Автомобильный транспорт	установлено относительно ориентира, расположенного в границах участка. Почтовый адрес ориентира: Республика Башкортостан, р-н. Бураевский, с/с. Тепляковский	-	-	932 497 2406 5 26195 1753	1091586	- Образование путем раздела исходного земельного участка; - Раздел земельного участка с сохранением земельного участка, раздел которого осуществлен в измененных границах
346	02:17:141502	02:17:141502:3У580	НГС	-	Земли промышленности, энергетики, транспорта, связи, радиовещания, телевидения, информатики, земли для обеспечения космической деятельности, земли обороны, безопасности и земли иного специального назначения	7.2 Автомобильный транспорт	-	-	-	874	-	- Образование из земель, находящихся в государственной или муниципальной собственности; В случае выявления исходного ЗУ; - Образование путем раздела исходного земельного участка; - Раздел земельного участка с сохранением земельного участка, раздел которого осуществлен в измененных границах
347	02:17:141502	02:17:141502:3У581	НГС	-	Земли промышленности, энергетики, транспорта, связи, радиовещания, телевидения, информатики, земли для обеспечения космической деятельности, земли обороны, безопасности и земли иного специального назначения	7.2 Автомобильный транспорт	-	-	-	3456	-	- Образование из земель, находящихся в государственной или муниципальной собственности; В случае выявления исходного ЗУ; - Образование путем раздела исходного земельного участка; - Раздел земельного участка с сохранением земельного участка, раздел которого осуществлен в измененных границах
348	02:17:141502	02:17:141502:3У586	НГС	-	Земли промышленности, энергетики, транспорта, связи, радиовещания, телевидения, информатики, земли для обеспечения космической деятельности, земли обороны, безопасности и земли иного специального назначения	7.2 Автомобильный транспорт	-	-	-	72	-	- Образование из земель, находящихся в государственной или муниципальной собственности; В случае выявления исходного ЗУ; - Образование путем раздела исходного земельного участка; - Раздел земельного участка с сохранением земельного участка, раздел которого осуществлен в измененных границах
349	02:17:000000:241 (отсутствует координатное описание границ в ЕГРН)	02:17:000000:241:3У587	Земли лесного фонда	леса первой группы	Земли промышленности, энергетики, транспорта, связи, радиовещания, телевидения, информатики, земли для обеспечения космической деятельности, земли обороны, безопасности и земли иного специального назначения	7.2 Автомобильный транспорт	установлено относительно ориентира, расположенного в границах участка. Почтовый адрес ориентира: Республика Башкортостан, р-н Бураевский, Бирское лесничество, Бураевское сельское участковое лесничество	-	-	6606	82 117 103	- Образование путем раздела исходного земельного участка; - Раздел земельного участка с сохранением земельного участка, раздел которого осуществлен в измененных границах * <i>согласно приказу Рослесхоза в границах лесничества</i> Примечание: Бураевское сельское лесничество Бирское лесничество Лесной квартал: 2 Лесотаксационный выдел:25
350	02:17:141502	02:17:141502:3У588	НГС	-	Земли промышленности, энергетики, транспорта, связи, радиовещания, телевидения, информатики, земли для обеспечения космической деятельности, земли обороны, безопасности и земли иного специального назначения	7.2 Автомобильный транспорт	-	-	-	17248	-	- Образование из земель, находящихся в государственной или муниципальной собственности; В случае выявления исходного ЗУ; - Образование путем раздела исходного земельного участка; - Раздел земельного участка с сохранением земельного участка, раздел которого осуществлен в измененных границах
351	02:17:141502:28	02:17:141502:28:3У589	Земли сельскохозяйственного назначения	Для сельскохозяйственного производства	Земли промышленности, энергетики, транспорта, связи, радиовещания, телевидения, информатики, земли для обеспечения космической деятельности, земли обороны, безопасности и земли иного специального назначения	7.2 Автомобильный транспорт	установлено относительно ориентира, расположенного в границах участка. Почтовый адрес ориентира: Республика Башкортостан, р-н. Бураевский, с/с. Тепляковский	-	-	84366	936011	- Образование путем раздела исходного земельного участка; - Раздел земельного участка с сохранением земельного участка, раздел которого осуществлен в измененных границах

352	02:17:000000:241:3У228 02:17:000000:241:3У230		Земли лесного фонда	леса первой группы	Земли промышленности, энергетики, транспорта, связи, радиовещания, телевидения, информатики, земли для обеспечения космической деятельности, земли обороны, безопасности и земли иного специального назначения	7.2 Автомобильный транспорт	установлено относительно ориентира, расположенного в границах участка. Почтовый адрес ориентира: Республика Башкортостан, р-н Бураевский, Бураевское лесничество, Бураевское сельское участковое лесничество			874 429	82 117 103 - Образование путем раздела исходного земельного участка; - Раздел земельного участка с сохранением земельного участка, раздел которого осуществлен в измененных границах * <i>согласно приказу Рослесхоза в границах лесничества</i> Примечание: 1) 3У228: Бураевское сельское лесничество Бураевское лесничество - Лесной квартал: 74 Лесотаксационный выдел: 21; Лесной квартал: 53 1) 3У230: Бураевское сельское лесничество Бураевское лесничество - Лесной квартал: 53 Лесотаксационный выдел: 20
	02:17:000000:956		Земли сельскохозяйственного назначения	Для сельскохозяйственного производства	Земли промышленности, энергетики, транспорта, связи, радиовещания, телевидения, информатики, земли для обеспечения космической деятельности, земли обороны, безопасности и земли иного специального назначения	7.2 Автомобильный транспорт	установлено относительно ориентира, расположенного в границах участка. Почтовый адрес ориентира: Республика Башкортостан, р-н Бураевский, с/с. Бадраковский	Долевая собственность, № 02-04/130-04/230/003/2015-200/1 от 11.02.2015, 1/544 Долевая собственность, № 02-04/130-04/230/003/2015-246/1 от 11.02.2015, 1/544 Долевая собственность, № 02-04/130-04/230/003/2015-250/1 от 11.02.2015, 1/544 Долевая собственность, № 02-04/130-04/230/003/2015-232/1 от 11.02.2015, 1/544 Долевая собственность, № 02-04/130-04/230/003/2015-116/1 от 11.02.2015, 1/544 Долевая собственность, № 02-04/130-04/230/003/2015-94/1 от 11.02.2015, 1/544 Долевая собственность, № 02-04/130-04/230/003/2015-112/1 от 11.02.2015, 1/544 Долевая собственность, № 02-04/130-04/230/003/2015-103/1 от 11.02.2015, 1/544 Долевая собственность, № 02-04/130-04/230/003/2015-90/1 от 11.02.2015, 1/544 Долевая собственность, № 02-04/130-04/230/003/2015-63/1 от 11.02.2015, 1/544 Долевая собственность, № 02-04/130-04/230/003/2015-58/1 от 11.02.2015, 1/544 Долевая собственность, № 02-04/130-04/230/003/2015-68/1 от 11.02.2015, 1/544 Долевая собственность, № 02-04/130-04/230/003/2015-77/1 от 11.02.2015, 1/544 Долевая собственность, № 02-04/130-04/230/003/2015-54/1 от 11.02.2015, 1/544 Долевая собственность, № 02-04/130-04/230/003/2015-85/1 от 11.02.2015, 1/544 Долевая собственность, № 02-04/130-04/230/003/2015-41/1 от 11.02.2015, 1/544 Долевая собственность, № 02-04/130-04/230/003/2015-86/1 от 11.02.2015, 1/544 Долевая собственность, № 02-04/130-04/230/003/2015-51/1 от 11.02.2015, 1/544 Долевая собственность, № 02-04/130-04/230/003/2015-48/1 от 11.02.2015, 1/544 Долевая собственность, № 02-04/130-04/230/003/2015-45/1 от 11.02.2015, 1/544 Долевая собственность, № 02-04/130-04/230/003/2015-173/1 от 11.02.2015, 1/544 Долевая собственность, № 02-04/130-04/230/003/2015-160/1 от 11.02.2015, 1/544 Долевая собственность, № 02-04/130-04/230/003/2015-167/1 от 11.02.2015, 1/544 Долевая собственность, № 02-04/130-04/230/003/2015-170/1 от 11.02.2015, 1/544 Долевая собственность, № 02-04/130-04/230/003/2015-162/1 от 11.02.2015, 1/544 Долевая собственность, № 02-04/130-04/230/003/2015-147/1 от 11.02.2015, 1/544 Долевая собственность, № 02-04/130-04/230/003/2015-142/1 от 11.02.2015, 1/544 Долевая собственность, № 02-04/130-04/230/003/2015-151/1 от 11.02.2015, 1/544 Долевая собственность, № 02-04/130-04/230/003/2015-155/1 от 11.02.2015, 1/544 Долевая собственность, № 02-04/130-04/230/003/2015-134/1 от 11.02.2015, 1/544 Долевая собственность, № 02-04/130-04/230/003/2015-139/1 от 11.02.2015, 1/544 Долевая собственность, № 02-04/130-04/230/003/2015-205/1 от 11.02.2015, 1/544 Долевая собственность, № 02-04/130-04/230/003/2015-122/1 от 11.02.2015, 1/544 Долевая собственность, № 02-04/130-04/230/003/2015-129/1 от 11.02.2015, 1/544	Хабибьяров Ферданис Галлямович Ахметьянова Лида Аксановна Шарафисламова Танзиля Хамитовна Шарипова Лайсан Аншлевна Тимеров Алмаз Рависович Баязитова Ралия Мавляиевна Галлямов Илдус Ямалтдинович Ахметгалеева Венера Гайсовна Дементьева Рауза Салаховна Юнусов Фауис Бадаиевич Каюмов Илгиз Рафилович Шарипов Явлат Гильмуллович Хасанов Наил Галиевич Лугманова Лития Гаррафиевна Хасбатуллин Венер Муллагулович Назмутдинов Рафит Загитович Садикова Розалия Агьямовна Хаматова Фарид Тимерьяновна Хаматов Раис Хакимович Гадельшина Амина Галиулловна Давлетбаев Данис Мавлетдинович Ахунوف Роберт Нуриханович Тимеров Рафаил Муллагулович Садиков Мухамат Салихов Булат Тимерьянович Латыпова Алфия Рифатовна Фазлетдинова Гульназ Робертовна Гатауллина Линиза Бадаиевна Газизова Гульнара Ринатовна Галлямуллина Миннаклима Назифовна Хасбатуллина Айгуль Расиховна Садертдинова Муршида Мугаллимовна Самигуллин Диние Канифович Фаезова Зилия Назифовна	30063559 +/- 47976	- Образование путем раздела исходного земельного участка; - Раздел земельного участка с сохранением земельного участка, раздел которого осуществлен в измененных границах

Долевая собственность, № 02-04/130-04/230/003/2015-125/1 от 11.02.2015, 1/544	Султанова Рамзия Бадиковна
Долевая собственность, № 02-04/130-04/230/003/2015-188/1 от 11.02.2015, 1/544	Дементьев Вячеслав Александрович
Долевая собственность, № 02-04/130-04/230/003/2015-210/1 от 11.02.2015, 1/544	Галаяетдинова Раумана Гилмулловна
Долевая собственность, № 02-04/130-04/230/003/2015-220/1 от 11.02.2015, 1/544	Сагдиев Барис Гиниятович
Долевая собственность, № 02-04/130-04/230/003/2015-215/1 от 11.02.2015, 1/544	Ахметгалиев Ирек Замирович
Долевая собственность, № 02-04/130-04/230/003/2015-226/1 от 11.02.2015, 1/544	Фазезов Ильгиз Ринатович
Долевая собственность, № 02-04/130-04/230/003/2015-195/1 от 11.02.2015, 1/544	Хазиева Ильмира Файзиевна
Долевая собственность, № 02-04/130-04/230/003/2015-176/1 от 11.02.2015, 1/544	Назмутдинова Гульнара Ринатовна
Долевая собственность, № 02-04/130-04/230/003/2015-182/1 от 11.02.2015, 1/544	Габеева Муниля Закиевна
Долевая собственность, № 02-04/130-04/230/003/2015-192/1 от 11.02.2015, 1/544	Ахметова Зила Римовна
Долевая собственность, № 02-04/130-04/230/003/2015-81/1 от 11.02.2015, 1/544	Валиев Фидарис Агзамович
Долевая собственность, № 02-04/130-04/230/003/2015-99/1 от 12.02.2015, 1/544	Алиева Чулкан Мирхайдаровна
Долевая собственность, № 02-04/130-04/230/003/2015-403/1 от 13.02.2015, 1/544	Гималудинов Айдар Галлямович
Долевая собственность, № 02-04/130-04/230/003/2015-325/1 от 13.02.2015, 1/544	Садиков Рафаил Суфиярович
Долевая собственность, № 02-04/130-04/230/003/2015-321/1 от 13.02.2015, 1/544	Сабиров Марсель Ямлович
Долевая собственность, № 02-04/130-04/230/003/2015-331/1 от 13.02.2015, 1/544	Садиков Раваи Сафович
Долевая собственность, № 02-04/130-04/230/003/2015-426/1 от 13.02.2015, 1/544	Хайруллин Камиль Борисович
Долевая собственность, № 02-04/130-04/230/003/2015-329/1 от 13.02.2015, 1/544	Билалова Ляйсан Радиковна
Долевая собственность, № 02-04/130-04/230/003/2015-337/1 от 13.02.2015, 1/544	Ягафарова Гульсина
Долевая собственность, № 02-04/130-04/230/003/2015-335/1 от 13.02.2015, 1/544	Нурудинов Фидавиль Фаткыльбаевич
Долевая собственность, № 02-04/130-04/230/003/2015-323/1 от 13.02.2015, 1/544	Шарафисламов Улфир Закиевич
Долевая собственность, № 02-04/130-04/230/003/2015-333/1 от 13.02.2015, 1/544	Мугаллимова Альфиса Мавлитдиновна
Долевая собственность, № 02-04/130-04/230/003/2015-281/1 от 13.02.2015, 1/544	Басиров Рустем Римович
Долевая собственность, № 02-04/130-04/230/003/2015-272/1 от 13.02.2015, 1/544	Фазезов Ринат Сагитович
Долевая собственность, № 02-04/130-04/230/003/2015-293/1 от 13.02.2015, 1/544	Габидуллин Ирек Загитович
Долевая собственность, № 02-04/130-04/230/003/2015-422/1 от 13.02.2015, 1/544	Гилемьянов Альберт Фанялович
Долевая собственность, № 02-04/130-04/230/003/2015-409/1 от 13.02.2015, 1/544	Галаяудинов Раиф Адгамович
Долевая собственность, № 02-04/130-04/230/003/2015-287/1 от 13.02.2015, 1/544	Билалов Флорис Казиханович
Долевая собственность, № 02-04/130-04/230/003/2015-262/1 от 13.02.2015, 1/544	Ахметьянов Вильдан Рафитович
Долевая собственность, № 02-04/130-04/230/003/2015-318/1 от 13.02.2015, 1/544	Шакирьянов Равис Мирзаханович
Долевая собственность, № 02-04/130-04/230/003/2015-266/1 от 13.02.2015, 1/544	Назмутдинов Ирек Рафитович
Долевая собственность, № 02-04/130-04/230/003/2015-268/1 от 13.02.2015, 1/544	Садиков Явдат Суфиярович
Долевая собственность, № 02-04/130-04/230/003/2015-289/1 от 13.02.2015, 1/544	Назмутдинов Ринат Рафитович
Долевая собственность, № 02-04/130-04/230/003/2015-313/1 от 13.02.2015, 1/544	Хазмуллин Радик Урхулбаянович
Долевая собственность, № 02-04/130-04/230/003/2015-253/1 от 13.02.2015, 1/544	Назмутдинов Азат Рафитович
Долевая собственность, № 02-04/130-04/230/003/2015-305/1 от 13.02.2015, 1/544	Сабиров Ямил Амриянович
Долевая собственность, № 02-04/130-04/230/003/2015-279/1 от 13.02.2015, 1/544	Мусин Сагит Хамитович
Долевая собственность, № 02-04/130-04/230/003/2015-307/1 от 13.02.2015, 1/544	Хасанов Радик Газнаевич
Долевая собственность, № 02-04/130-04/230/003/2015-414/1 от 13.02.2015, 1/544	Нафиков Раудат Байзаниевич
Долевая собственность, № 02-04/130-04/230/003/2015-424/1 от 13.02.2015, 1/544	Манапов Разиф Узбакович
Долевая собственность, № 02-04/130-04/230/003/2015-298/1 от 13.02.2015, 1/544	Лугманов Хабирия Закриянович
Долевая собственность, № 02-04/130-04/230/003/2015-316/1 от 13.02.2015, 1/544	Хазиев Барис Мадисович
Долевая собственность, № 02-04/130-04/230/003/2015-264/1 от 13.02.2015, 1/544	Исламов Флорис Рафисович
Долевая собственность, № 02-04/130-04/230/003/2015-296/1 от 13.02.2015, 1/544	Мусин Кадир Закиевич
Долевая собственность, № 02-04/130-04/230/003/2015-418/1 от 13.02.2015, 1/544	Бахтеев Хавил Раухатович

Долевая собственность, № 02-04/130-04/230/003/2015-260/1 от 13.02.2015, 1/544	Фазов Ильдус Ринатович
Долевая собственность, № 02-04/130-04/230/003/2015-270/1 от 13.02.2015, 1/544	Фазов Файзетаи Нурдалетович
Долевая собственность, № 02-04/130-04/230/003/2015-258/1 от 13.02.2015, 1/544	Садиков Азифт Мубараквич
Долевая собственность, № 02-04/130-04/230/003/2015-283/1 от 13.02.2015, 1/544	Садиков Рамиль Рафилевич
Долевая собственность, № 02-04/130-04/230/003/2015-301/1 от 13.02.2015, 1/544	Садыйкова Муназия Гусмановна
Долевая собственность, № 02-04/130-04/230/003/2015-303/1 от 13.02.2015, 1/544	Султанов Руслан Хаматнурович
Долевая собственность, № 02-04/130-04/230/003/2015-256/1 от 13.02.2015, 1/544	Басрова Гулнара Римовна
Долевая собственность, № 02-04/130-04/230/003/2015-291/1 от 13.02.2015, 1/544	Валиев Илос Агзамович
Долевая собственность, № 02-04/130-04/230/003/2015-277/1 от 13.02.2015, 1/544	Валиев Мавлетян Хазипович
Долевая собственность, № 02-04/130-04/230/003/2015-457/1 от 13.02.2015, 1/544	Хайруллин Илгиз Рависович
Долевая собственность, № 02-04/130-04/230/003/2015-428/1 от 13.02.2015, 1/544	Шайхисламов Фирдавс Анасович
Долевая собственность, № 02-04/130-04/230/003/2015-472/1 от 13.02.2015, 1/544	Вторых Разина Разимовна
Долевая собственность, № 02-04/130-04/230/003/2015-432/1 от 13.02.2015, 1/544	Фаметдинов Данис Агзамович
Долевая собственность, № 02-04/130-04/230/003/2015-501/1 от 13.02.2015, 1/544	Камалов Гатгелхай Агзамович
Долевая собственность, № 02-04/130-04/230/003/2015-441/1 от 13.02.2015, 1/544	Сибатгалдин Мунир Муллаянович
Долевая собственность, № 02-04/130-04/230/003/2015-441/1 от 13.02.2015, 1/544	Сибатгалдин Мунир Муллаянович
Долевая собственность, № 02-04/130-04/230/003/2015-441/1 от 13.02.2015, 1/544	Сибатгалдин Мунир Муллаянович
Долевая собственность, № 02-04/130-04/230/003/2015-441/1 от 13.02.2015, 1/544	Сибатгалдин Мунир Муллаянович
Долевая собственность, № 02-04/130-04/230/003/2015-441/1 от 13.02.2015, 1/544	Сибатгалдин Мунир Муллаянович
Долевая собственность, № 02-04/130-04/230/003/2015-452/1 от 13.02.2015, 1/544	Гилемьянова Гулнара Рафиковна
Долевая собственность, № 02-04/130-04/230/003/2015-506/1 от 13.02.2015, 1/544	Набиев Даги Сафиевич
Долевая собственность, № 02-04/130-04/230/003/2015-438/1 от 13.02.2015, 1/544	Сахаутдинов Борис Бадертдинович
Долевая собственность, № 02-04/130-04/230/003/2015-434/1 от 13.02.2015, 1/544	Нуртдинов Мирзагит Ахматнурович
Долевая собственность, № 02-04/130-04/230/003/2015-447/1 от 13.02.2015, 1/544	Манапова Гузалия Хамзаевна
Долевая собственность, № 02-04/130-04/230/003/2015-468/1 от 13.02.2015, 1/544	Сафиуллин Альфус Рафалович
Долевая собственность, № 02-04/130-04/230/003/2015-510/1 от 13.02.2015, 1/544	Якупов Фидарит Наилевич
Долевая собственность, № 02-04/130-04/230/003/2015-462/1 от 16.02.2015, 1/544	Хайруллина Лариса Азифовна
Долевая собственность, № 02-04/130-04/230/003/2015-713/1 от 16.02.2015, 1/544	Фазлетдинова Фазилы Гарифьяновна
Долевая собственность, № 02-04/130-04/230/003/2015-634/1 от 16.02.2015, 1/544	Гатауллин Фирдавс Фанисович
Долевая собственность, № 02-04/130-04/230/003/2015-642/1 от 16.02.2015, 1/544	Гафарова Лариса Маснаиевна
Долевая собственность, № 02-04/130-04/230/003/2015-628/1 от 16.02.2015, 1/544	Мусина Язля Яхиевна
Долевая собственность, № 02-04/130-04/230/003/2015-617/1 от 16.02.2015, 1/544	Давлетбаева Илфира Анасовна
Долевая собственность, № 02-04/130-04/230/003/2015-698/1 от 16.02.2015, 1/544	Зиннатуллин Фанус Назифович
Долевая собственность, № 02-04/130-04/230/003/2015-701/1 от 16.02.2015, 1/544	Сарваев Рафис Рифгатович
Долевая собственность, № 02-04/130-04/230/003/2015-626/1 от 16.02.2015, 1/544	Мусин Ильяс Зиявич
Долевая собственность, № 02-04/130-04/230/003/2015-630/1 от 16.02.2015, 1/544	Маликов Габделая Гарифьянович
Долевая собственность, № 02-04/130-04/230/003/2015-640/1 от 16.02.2015, 1/544	Кутуев Рафис Рашитович
Долевая собственность, № 02-04/130-04/230/003/2015-636/1 от 16.02.2015, 1/544	Зиннурова Гулчира Фанапиевна
Долевая собственность, № 02-04/130-04/230/003/2015-689/1 от 16.02.2015, 1/544	Янгиров Гаи Амриьянович
Долевая собственность, № 02-04/130-04/230/003/2015-624/1 от 16.02.2015, 1/544	Шакиров Фаузельян Гайниахматович
Долевая собственность, № 02-04/130-04/230/003/2015-715/1 от 16.02.2015, 1/544	Хайруллин Ягяр Ямилевич
Долевая собственность, № 02-04/130-04/230/003/2015-696/1 от 16.02.2015, 1/544	Сарваев Улифат Бадртдинович
Долевая собственность, № 02-04/130-04/230/003/2015-670/1 от 16.02.2015, 1/544	Мукаттанов Фаварис Раисович
Долевая собственность, № 02-04/130-04/230/003/2015-676/1 от 16.02.2015, 1/544	Гайсин Адис Шагалевич
Долевая собственность, № 02-04/130-04/230/003/2015-638/1 от 16.02.2015, 1/544	Шайхиева Игнеля Назифовна

Долевая собственность, № 02-04/130-04/230/003/2015-678/1 от 16.02.2015, 1/544	Галиев Мударис Мукатдисович
Долевая собственность, № 02-04/130-04/230/003/2015-565/1 от 16.02.2015, 1/544	Хузин Фидус Фанавиевич
Долевая собственность, № 02-04/130-04/230/003/2015-590/1 от 16.02.2015, 1/544	Гибдуллина Эльмира Кагировна
Долевая собственность, № 02-04/130-04/230/003/2015-545/1 от 16.02.2015, 1/544	Нургалиев Азат Гайнелбаниевич
Долевая собственность, № 02-04/130-04/230/003/2015-559/1 от 16.02.2015, 1/544	Муллаярлов Ильдус Рафитович
Долевая собственность, № 02-04/130-04/230/003/2015-540/1 от 16.02.2015, 1/544	Гайсин Ильшат Кашифович
Долевая собственность, № 02-04/130-04/230/003/2015-554/1 от 16.02.2015, 1/544	Зиниуров Роберт Манасович
Долевая собственность, № 02-04/130-04/230/003/2015-601/1 от 16.02.2015, 1/544	Гибдуллин Марат Ялевич
Долевая собственность, № 02-04/130-04/230/003/2015-879/1 от 17.02.2015, 1/544	Гараев Мингабрахман Фазльжабирович
Долевая собственность, № 02-04/130-04/230/003/2015-844/1 от 17.02.2015, 1/544	Салихова Назия Галиулловна
Долевая собственность, № 02-04/130-04/230/003/2015-893/1 от 17.02.2015, 1/544	Гливанова Гулрайхан Салахтдиновна
Долевая собственность, № 02-04/130-04/230/003/2015-871/1 от 17.02.2015, 1/544	Султанова Алфия Ибрагимовна
Долевая собственность, № 02-04/130-04/230/003/2015-859/1 от 17.02.2015, 1/544	Миннебаева Минзиган Габдулхаковна
Долевая собственность, № 02-04/130-04/230/003/2015-812/1 от 17.02.2015, 1/544	Сагдиева Ильсояр Рафиковна
Долевая собственность, № 02-04/130-04/230/003/2015-887/1 от 17.02.2015, 1/544	Ахметдинова Зоя Алетдиновна
Долевая собственность, № 02-04/130-04/230/003/2015-897/1 от 17.02.2015, 1/544	Ахунлов Нурихан Ситдикович
Долевая собственность, № 02-04/130-04/230/003/2015-821/1 от 17.02.2015, 1/544	Мустафина Гузалия Гилемхановна
Долевая собственность, № 02-04/130-04/230/003/2015-905/1 от 17.02.2015, 1/544	Юнусова Гульфира Галихановна
Долевая собственность, № 02-04/130-04/230/003/2015-839/1 от 17.02.2015, 1/544	Давлетшина Фаида
Долевая собственность, № 02-04/130-04/230/003/2015-883/1 от 17.02.2015, 1/544	Гаряева Аниса Агямовна
Долевая собственность, № 02-04/130-04/230/003/2015-907/1 от 17.02.2015, 1/544	Галаутдинов Гайнегилем Зиевич
Долевая собственность, № 02-04/130-04/230/003/2015-876/1 от 17.02.2015, 1/544	Назмудинова Чулпан Марсовна
Долевая собственность, № 02-04/130-04/230/003/2015-891/1 от 17.02.2015, 1/544	Гараев Рафик Ямасевич
Долевая собственность, № 02-04/130-04/230/003/2015-831/1 от 17.02.2015, 1/544	Фазлетдинов Афзал Исмагзамович
Долевая собственность, № 02-04/130-04/230/003/2015-849/1 от 17.02.2015, 1/544	Шакирова Мухлиса Каппановна
Долевая собственность, № 02-04/130-04/230/003/2015-903/1 от 17.02.2015, 1/544	Юнусов Бадавий Тимирянович
Долевая собственность, № 02-04/130-04/230/003/2015-774/1 от 17.02.2015, 1/544	Гареева Фаида Тахавиевна
Долевая собственность, № 02-04/130-04/230/003/2015-854/1 от 17.02.2015, 1/544	Басирова Гульфира Лугмановна
Долевая собственность, № 02-04/130-04/230/003/2015-826/1 от 17.02.2015, 1/544	Мугаллимов Фангани Мугутдинович
Долевая собственность, № 02-04/130-04/230/003/2015-900/1 от 17.02.2015, 1/544	Ахунова Галия Махияновна
Долевая собственность, № 02-04/130-04/230/003/2015-728/1 от 17.02.2015, 1/544	Хазиев Илгиз Бариевич
Долевая собственность, № 02-04/130-04/230/004/2015-96/1 от 18.02.2015, 1/544	Ахмадуллин Исмагил Ахмадиевич
Долевая собственность, № 02-04/130-04/230/004/2015-30/1 от 18.02.2015, 1/544	Самигуллина Ания Магсумовна
Долевая собственность, № 02-04/130-04/230/004/2015-19/1 от 18.02.2015, 1/544	Ханнанова Кабира Салиховна
Долевая собственность, № 02-04/130-04/230/004/2015-35/1 от 18.02.2015, 1/544	Зарипова Нафиза Ахматтарифовна
Долевая собственность, № 02-04/130-04/230/004/2015-64/1 от 18.02.2015, 1/544	Гильмутдинова Рахилия Садрисламовна
Долевая собственность, № 02-04/130-04/230/004/2015-69/1 от 18.02.2015, 1/544	Камалтдинова Райса Муллагалиевна
Долевая собственность, № 02-04/130-04/230/004/2015-90/1 от 18.02.2015, 1/544	Хамдиев Роберт Зайнуллович
Долевая собственность, № 02-04/130-04/230/004/2015-60/1 от 18.02.2015, 1/544	Мустафина Гулямяля Файзиевна
Долевая собственность, № 02-04/130-04/230/004/2015-78/1 от 18.02.2015, 1/544	Махматов Мулламур Мухаматтарасевич
Долевая собственность, № 02-04/130-04/230/004/2015-100/1 от 18.02.2015, 1/544	Ягафаров Равис Салихович
Долевая собственность, № 02-04/130-04/230/004/2015-76/1 от 18.02.2015, 1/544	Сабирова Роза Фазлетдиновна
Долевая собственность, № 02-04/130-04/230/004/2015-73/1 от 18.02.2015, 1/544	Сахингареева Равила Хасановна
Долевая собственность, № 02-04/130-04/230/004/2015-58/1 от 18.02.2015, 1/544	Фазеева Миннигулсум Гилимхановна
Долевая собственность, № 02-04/130-04/230/004/2015-22/1 от 18.02.2015, 1/544	Газизова Магдира Мирзахановна

Долевая собственность, № 02-04/130-04/230/004/2015-42/1 от 18.02.2015, 1/544	Шакиров Фидалл Гизетдинович
Долевая собственность, № 02-04/130-04/230/004/2015-39/1 от 18.02.2015, 1/544	Гараева Файхуна Габдулловна
Долевая собственность, № 02-04/130-04/230/004/2015-15/1 от 18.02.2015, 1/544	Тимерова Мунира Файзиевна
Долевая собственность, № 02-04/130-04/230/004/2015-102/1 от 18.02.2015, 1/544	Ягфарова Денира Масалимовна
Долевая собственность, № 02-04/130-04/230/004/2015-80/1 от 18.02.2015, 1/544	Махмутова Флида Амеровна
Долевая собственность, № 02-04/130-04/230/004/2015-62/1 от 18.02.2015, 1/544	Фазлов Нурдавят Хафизович
Долевая собственность, № 02-04/130-04/230/004/2015-7/1 от 18.02.2015, 1/544	Валиева Алия Салиховна
Долевая собственность, № 02-04/130-04/230/004/2015-104/1 от 18.02.2015, 1/544	Садикова Майсара Хаккиевна
Долевая собственность, № 02-04/130-04/230/004/2015-54/1 от 18.02.2015, 1/544	Валиева Танзиля Ялевна
Долевая собственность, № 02-04/130-04/230/004/2015-50/1 от 18.02.2015, 1/544	Гилязева Хуна Мубаракновна
Долевая собственность, № 02-04/130-04/230/004/2015-11/1 от 18.02.2015, 1/544	Тимеров Равис Назмутдинович
Долевая собственность, № 02-04/130-04/230/004/2015-83/1 от 18.02.2015, 1/544	Фазлудинова Гульнафига Гарифулловна
Долевая собственность, № 02-04/130-04/230/004/2015-86/1 от 18.02.2015, 1/544	Фазлудинова Гульямнат Маизитовна
Долевая собственность, № 02-04/130-04/230/004/2015-67/1 от 18.02.2015, 1/544	Ахметьянова Назия Салиховна
Долевая собственность, № 02-04/130-04/230/004/2015-3/1 от 18.02.2015, 1/544	Валиев Нурихал Гилимханович
Долевая собственность, № 02-04/130-04/230/003/2015-934/1 от 18.02.2015, 1/544	Назмутдинов Рафит Загитович
Долевая собственность, № 02-04/130-04/230/003/2015-943/1 от 18.02.2015, 1/544	Каюмова Ямиля Галимьяновна
Долевая собственность, № 02-04/130-04/230/003/2015-987/1 от 18.02.2015, 1/544	Нафикова Факия Мухутдиновна
Долевая собственность, № 02-04/130-04/230/003/2015-948/1 от 18.02.2015, 1/544	Валиева Фауза
Долевая собственность, № 02-04/130-04/230/003/2015-999/1 от 18.02.2015, 1/544	Ахиярдинова Рагина Агзамовна
Долевая собственность, № 02-04/130-04/230/003/2015-960/1 от 18.02.2015, 1/544	Билалова Рауфа Васбирахановна
Долевая собственность, № 02-04/130-04/230/003/2015-928/1 от 18.02.2015, 1/544	Махмутова Багиза Абдуловна
Долевая собственность, № 02-04/130-04/230/003/2015-938/1 от 18.02.2015, 1/544	Каюмов Рафил Тиммергалиевич
Долевая собственность, № 02-04/130-04/230/003/2015-979/1 от 18.02.2015, 1/544	Газизова Гулбустан Гарайевна
Долевая собственность, № 02-04/130-04/230/003/2015-985/1 от 18.02.2015, 1/544	Газизов Фидарис Рауфович
Долевая собственность, № 02-04/130-04/230/003/2015-956/1 от 18.02.2015, 1/544	Нигматуллина Танзиля Гилимхановна
Долевая собственность, № 02-04/130-04/230/003/2015-924/1 от 18.02.2015, 1/544	Шаринова Марьям Муллахановна
Долевая собственность, № 02-04/130-04/230/003/2015-952/1 от 18.02.2015, 1/544	Гараева Рашида Фаузыловна
Долевая собственность, № 02-04/130-04/230/003/2015-977/1 от 18.02.2015, 1/544	Габдрафикова Аниса Шараевна
Долевая собственность, № 02-04/130-04/230/003/2015-970/1 от 18.02.2015, 1/544	Ахметьянова Ания Ахиярдиновна
Долевая собственность, № 02-04/130-04/230/003/2015-973/1 от 18.02.2015, 1/544	Хасбатуллин Мулламур Габдулович
Долевая собственность, № 02-04/130-04/230/003/2015-964/1 от 18.02.2015, 1/544	Ахметьянов Адгам Загирович
Долевая собственность, № 02-04/130-04/230/004/2015-222/1 от 19.02.2015, 1/544	Хузиев Рафик Нуриевич
Долевая собственность, № 02-04/130-04/230/004/2015-182/1 от 19.02.2015, 1/544	Садердинов Фадис Исмагзамович
Долевая собственность, № 02-04/130-04/230/004/2015-190/1 от 19.02.2015, 1/544	Ахунова Фардуна Хаматгареевна
Долевая собственность, № 02-04/130-04/230/004/2015-208/1 от 19.02.2015, 1/544	Шайхетдинова Алафинура Фатхловна
Долевая собственность, № 02-04/130-04/230/004/2015-204/1 от 19.02.2015, 1/544	Гараев Расих Фаузелович
Долевая собственность, № 02-04/130-04/230/004/2015-266/1 от 19.02.2015, 1/544	Исламова Магафура Бурхановна
Долевая собственность, № 02-04/130-04/230/004/2015-238/1 от 19.02.2015, 1/544	Нафиков Байзани Абубакирович
Долевая собственность, № 02-04/130-04/230/004/2015-215/1 от 19.02.2015, 1/544	Мапапова Рашида Мирзахановна
Долевая собственность, № 02-04/130-04/230/004/2015-186/1 от 19.02.2015, 1/544	Нуртдинова Римма Сариновна
Долевая собственность, № 02-04/130-04/230/004/2015-242/1 от 19.02.2015, 1/544	Нафикова Менавара Кашаповна
Долевая собственность, № 02-04/130-04/230/004/2015-233/1 от 19.02.2015, 1/544	Гайсиа Сапия Нурихатовна
Долевая собственность, № 02-04/130-04/230/004/2015-230/1 от 19.02.2015, 1/544	Нафикова Фагиля Нуралиевна
Долевая собственность, № 02-04/130-04/230/004/2015-272/1 от 19.02.2015, 1/544	Шайхлисламова Фелуся Хазихановна

Долевая собственность, № 02-04/130-04/230/004/2015-195/1 от 19.02.2015, 1/544	Самигуллина Люция СынTIMEROVNA
Долевая собственность, № 02-04/130-04/230/004/2015-254/1 от 19.02.2015, 1/544	Фаметдинова Расима Фатхиевна
Долевая собственность, № 02-04/130-04/230/004/2015-173/1 от 19.02.2015, 1/544	Башарова Галия Айваровна
Долевая собственность, № 02-04/130-04/230/004/2015-249/1 от 19.02.2015, 1/544	Хайруллин Равис Фатихович
Долевая собственность, № 02-04/130-04/230/004/2015-261/1 от 19.02.2015, 1/544	Гилемьянов Венер Муллахматович
Долевая собственность, № 02-04/130-04/230/004/2015-200/1 от 19.02.2015, 1/544	Билалов Фенун Нигамевич
Долевая собственность, № 02-04/130-04/230/004/2015-178/1 от 19.02.2015, 1/544	Хаматова Гульямия Маликовна
Долевая собственность, № 02-04/130-04/230/004/2015-258/1 от 19.02.2015, 1/544	Фаметдинова Аклима Агзамовна
Долевая собственность, № 02-04/130-04/230/004/2015-278/1 от 19.02.2015, 1/544	Гималтдинова Бибисауда Муллахановна
Долевая собственность, № 02-04/130-04/230/004/2015-246/1 от 19.02.2015, 1/544	Фаметдинов Агзам Ахкямович
Долевая собственность, № 02-04/130-04/230/004/2015-146/1 от 19.02.2015, 1/544	Хасанова Сайфа Минязовна
Долевая собственность, № 02-04/130-04/230/004/2015-126/1 от 19.02.2015, 1/544	Тимергазина Замера Фаткылбайновна
Долевая собственность, № 02-04/130-04/230/004/2015-138/1 от 19.02.2015, 1/544	Хамитязова Зайтуна Галиуровна
Долевая собственность, № 02-04/130-04/230/004/2015-169/1 от 19.02.2015, 1/544	Фазлетдинова Фазиля Гарифьяновна
Долевая собственность, № 02-04/130-04/230/004/2015-156/1 от 19.02.2015, 1/544	Мустафин Вакил Шафигарданович
Долевая собственность, № 02-04/130-04/230/004/2015-114/1 от 19.02.2015, 1/544	Фазлетдинов Рифат Закиевич
Долевая собственность, № 02-04/130-04/230/004/2015-142/1 от 19.02.2015, 1/544	Ханова Расима Нурдалаятовна
Долевая собственность, № 02-04/130-04/230/004/2015-118/1 от 19.02.2015, 1/544	Фазлетдинова Насиба Шарафгалеевна
Долевая собственность, № 02-04/130-04/230/004/2015-151/1 от 19.02.2015, 1/544	Хасанова Фарид Салиховна
Долевая собственность, № 02-04/130-04/230/004/2015-159/1 от 19.02.2015, 1/544	Хазиллина Рафида Кабировна
Долевая собственность, № 02-04/130-04/230/004/2015-131/1 от 19.02.2015, 1/544	Гильмияров Илдус Амирьянович
Долевая собственность, № 02-04/130-04/230/004/2015-121/1 от 19.02.2015, 1/544	Тимергазин Мазгар Агзамович
Долевая собственность, № 02-04/130-04/230/004/2015-408/1 от 20.02.2015, 1/544	Нурганиева Рима Файзрахмановна
Долевая собственность, № 02-04/130-04/230/004/2015-383/1 от 20.02.2015, 1/544	Фазылов Магнави Хаматнурович
Долевая собственность, № 02-04/130-04/230/004/2015-331/1 от 20.02.2015, 1/544	Гараева Рауза Гатиновна
Долевая собственность, № 02-04/130-04/230/004/2015-356/1 от 20.02.2015, 1/544	Кутуева Зия Фатиховна
Долевая собственность, № 02-04/130-04/230/004/2015-372/1 от 20.02.2015, 1/544	Рахматуллина Флора Хайрулловна
Долевая собственность, № 02-04/130-04/230/004/2015-377/1 от 20.02.2015, 1/544	Бадамшин Мухаматвакил Карамович
Долевая собственность, № 02-04/130-04/230/004/2015-316/1 от 20.02.2015, 1/544	Хаертдинова Хуна Хакимовна
Долевая собственность, № 02-04/130-04/230/004/2015-336/1 от 20.02.2015, 1/544	Назмутдинова Хусниюр Мардамшиновна
Долевая собственность, № 02-04/130-04/230/004/2015-395/1 от 20.02.2015, 1/544	Шарафисламова Фина Кашаповна
Долевая собственность, № 02-04/130-04/230/004/2015-362/1 от 20.02.2015, 1/544	Гарипова Канифа Ахметгареевна
Долевая собственность, № 02-04/130-04/230/004/2015-346/1 от 20.02.2015, 1/544	Зинурова Гелмиза Закирьяновна
Долевая собственность, № 02-04/130-04/230/004/2015-417/1 от 20.02.2015, 1/544	Нурмехметова Фанида Давлетзяровна
Долевая собственность, № 02-04/130-04/230/004/2015-344/1 от 20.02.2015, 1/544	Гайнетдинова Фагиля Харисьяновна
Долевая собственность, № 02-04/130-04/230/004/2015-405/1 от 20.02.2015, 1/544	Хаматнурова Васила Зарафетдиновна
Долевая собственность, № 02-04/130-04/230/004/2015-333/1 от 20.02.2015, 1/544	Лукманова Альфия Хабраевна
Долевая собственность, № 02-04/130-04/230/004/2015-348/1 от 20.02.2015, 1/544	Гаффарова Рафида Бакировна
Долевая собственность, № 02-04/130-04/230/004/2015-359/1 от 20.02.2015, 1/544	Назмутдинова Халима Гилязовна
Долевая собственность, № 02-04/130-04/230/004/2015-314/1 от 20.02.2015, 1/544	Хаертдинов Сагит Габдуллинвич
Долевая собственность, № 02-04/130-04/230/004/2015-295/1 от 20.02.2015, 1/544	Мудлярова Маклюфа Салихьяновна
Долевая собственность, № 02-04/130-04/230/004/2015-289/1 от 20.02.2015, 1/544	Шакиров Кавый Хусанович
Долевая собственность, № 02-04/130-04/230/004/2015-293/1 от 20.02.2015, 1/544	Мудляров Рафид Ахматиевич
Долевая собственность, № 02-04/130-04/230/004/2015-300/1 от 20.02.2015, 1/544	Фазылова Рауза Нурияхматовна
Долевая собственность, № 02-04/130-04/230/004/2015-287/1 от 20.02.2015, 1/544	Шуварова Фаня Закеевна

Долевая собственность, № 02-04/130-04/230/004/2015-302/1 от 20.02.2015, 1/544	Муллаярлов Рафаэль Рашитович
Долевая собственность, № 02-04/130-04/230/004/2015-312/1 от 20.02.2015, 1/544	Хузина Фауза Шакировна
Долевая собственность, № 02-04/130-04/230/004/2015-308/1 от 20.02.2015, 1/544	Нурияхметов Ямур Нуриханович
Долевая собственность, № 02-04/130-04/230/004/2015-298/1 от 20.02.2015, 1/544	Фазылова Алманур Шагарисламовна
Долевая собственность, № 02-04/130-04/230/004/2015-581/1 от 24.02.2015, 1/544	Зарипов Фанави Гадельянович
Долевая собственность, № 02-04/130-04/230/004/2015-588/1 от 24.02.2015, 1/544	Фахертдинова Кифая Хатмулловна
Долевая собственность, № 02-04/130-04/230/004/2015-585/1 от 24.02.2015, 1/544	Фахертдинов Фаниль Ясавиевич
Долевая собственность, № 02-04/130-04/230/004/2015-579/1 от 24.02.2015, 1/544	Каримова Фатима Салиховна
Долевая собственность, № 02-04/130-04/230/004/2015-574/1 от 24.02.2015, 1/544	Мугаллимов Фаметдин Мугаллимович
Долевая собственность, № 02-04/130-04/230/004/2015-479/1 от 24.02.2015, 1/544	Сарваева Зария Маликовна
Долевая собственность, № 02-04/130-04/230/004/2015-446/1 от 24.02.2015, 1/544	Султанова Наиля Хатмулловна
Долевая собственность, № 02-04/130-04/230/004/2015-525/1 от 24.02.2015, 1/544	Янгирова Рашида Хаматнуровна
Долевая собственность, № 02-04/130-04/230/004/2015-492/1 от 24.02.2015, 1/544	Латыпова Танзиля Хузиевна
Долевая собственность, № 02-04/130-04/230/004/2015-442/1 от 24.02.2015, 1/544	Султанов Назиф Муллаянович
Долевая собственность, № 02-04/130-04/230/004/2015-455/1 от 24.02.2015, 1/544	Ситдикова Муршида Кашаповна
Долевая собственность, № 02-04/130-04/230/004/2015-452/1 от 24.02.2015, 1/544	Сарваева Фатима Хафизовна
Долевая собственность, № 02-04/130-04/230/004/2015-520/1 от 24.02.2015, 1/544	Мугаллимова Альмира Сафаровна
Долевая собственность, № 02-04/130-04/230/004/2015-571/1 от 24.02.2015, 1/544	Файзова Нагира Шайхмиссуровна
Долевая собственность, № 02-04/130-04/230/004/2015-440/1 от 24.02.2015, 1/544	Ибрагимова Замфира Сахиновна
Долевая собственность, № 02-04/130-04/230/004/2015-468/1 от 24.02.2015, 1/544	Хакимова Рушания Римовна
Долевая собственность, № 02-04/130-04/230/004/2015-498/1 от 24.02.2015, 1/544	Якупова Алия Закиевна
Долевая собственность, № 02-04/130-04/230/004/2015-449/1 от 24.02.2015, 1/544	Сарваев Шамсетдин Фархетдинович
Долевая собственность, № 02-04/130-04/230/004/2015-504/1 от 24.02.2015, 1/544	Тазетдинова Рафида Зиннатовна
Долевая собственность, № 02-04/130-04/230/004/2015-713/1 от 25.02.2015, 1/544	Фаворшина Гульфина Ризовна
Долевая собственность, № 02-04/130-04/230/004/2015-715/1 от 25.02.2015, 1/544	Нафикова Гульназ Фенуновна
Долевая собственность, № 02-04/130-04/230/004/2015-722/1 от 25.02.2015, 1/544	Султанова Альмира Рависовна
Долевая собственность, № 02-04/130-04/230/004/2015-703/1 от 25.02.2015, 1/544	Халиуллина Райса Мулламуровна
Долевая собственность, № 02-04/130-04/230/004/2015-709/1 от 25.02.2015, 1/544	Гараев Ахнаф Исламович
Долевая собственность, № 02-04/130-04/230/004/2015-720/1 от 25.02.2015, 1/544	Гараева Дамира Нурлиевна
Долевая собственность, № 02-04/130-04/230/004/2015-711/1 от 25.02.2015, 1/544	Фаворшин Фарит Нурлыганович
Долевая собственность, № 02-04/130-04/230/004/2015-707/1 от 25.02.2015, 1/544	Сарваева Гульнара Абзалтдиновна
Долевая собственность, № 02-04/130-04/230/004/2015-724/1 от 25.02.2015, 1/544	Назмутдинова Гульфия Тимерьяновна
Долевая собственность, № 02-04/130-04/230/004/2015-732/1 от 25.02.2015, 1/544	Ахметьянова Римма Назиповна
Долевая собственность, № 02-04/130-04/230/004/2015-718/1 от 25.02.2015, 1/544	Габдрахманова Ания Вахитовна
Долевая собственность, № 02-04/130-04/230/004/2015-726/1 от 25.02.2015, 1/544	Салихова Алеу Советовна
Долевая собственность, № 02-04/130-04/230/004/2015-730/1 от 25.02.2015, 1/544	Гиляева Рамила Анваровна
Долевая собственность, № 02-04/130-04/230/004/2015-705/1 от 25.02.2015, 1/544	Ахунова Ляйсан Мунавировна
Долевая собственность, № 02-04/130-04/230/004/2015-728/1 от 25.02.2015, 1/544	Гилемьянова Гульнара Рависовна
Долевая собственность, № 02-04/130-04/230/004/2015-625/1 от 25.02.2015, 1/544	Нурияхметова Альфия Шариевна
Долевая собственность, № 02-04/130-04/230/004/2015-680/1 от 25.02.2015, 1/544	Назмутдинова Валентина Михайловна
Долевая собственность, № 02-04/130-04/230/004/2015-608/1 от 25.02.2015, 1/544	Гареева Мунавара Адиевна
Долевая собственность, № 02-04/130-04/230/004/2015-629/1 от 25.02.2015, 1/544	Ханнанова Флюза Фархетдиновна
Долевая собственность, № 02-04/130-04/230/004/2015-602/1 от 25.02.2015, 1/544	Мишияхметова Раяна Фатиховна
Долевая собственность, № 02-04/130-04/230/004/2015-618/1 от 25.02.2015, 1/544	Нурияхметов Касим Хаматнурович
Долевая собственность, № 02-04/130-04/230/004/2015-699/1 от 25.02.2015, 1/544	Халиуллин Ильхам Хабибович

Долевая собственность, № 02-04/130-04/230/004/2015-698/1 от 25.02.2015, 1/544	Ханнанова Найза Шариповна
Долевая собственность, № 02-04/130-04/230/004/2015-676/1 от 25.02.2015, 1/544	Мухаметянова Рафина Фатхисламовна
Долевая собственность, № 02-04/130-04/230/004/2015-653/1 от 25.02.2015, 1/544	Нурмухаметова Сайма Мардамшиновна
Долевая собственность, № 02-04/130-04/230/004/2015-657/1 от 25.02.2015, 1/544	Сангова Фатима Камаловна
Долевая собственность, № 02-04/130-04/230/004/2015-687/1 от 25.02.2015, 1/544	Каримова Сания Сабировна
Долевая собственность, № 02-04/130-04/230/004/2015-685/1 от 25.02.2015, 1/544	Миннихметова Назия Хазнахметовна
Долевая собственность, № 02-04/130-04/230/004/2015-635/1 от 25.02.2015, 1/544	Гайфуллина Аклима Файзелгаяновна
Долевая собственность, № 02-04/130-04/230/004/2015-683/1 от 25.02.2015, 1/544	Шакирова Рада Давлитхазиевна
Долевая собственность, № 02-04/130-04/230/004/2015-828/1 от 26.02.2015, 1/544	Ахметшина Разия Ринатовна
Долевая собственность, № 02-04/130-04/230/004/2015-779/1 от 26.02.2015, 1/544	Гайсина Фанила Табидовна
Долевая собственность, № 02-04/130-04/230/004/2015-804/1 от 26.02.2015, 1/544	Муллаярова Айгуль Рафисовна
Долевая собственность, № 02-04/130-04/230/004/2015-736/1 от 26.02.2015, 1/544	Хасанова Гулюза Разимовна
Долевая собственность, № 02-04/130-04/230/004/2015-742/1 от 26.02.2015, 1/544	Сабиров Радис Рафидович
Долевая собственность, № 02-04/130-04/230/004/2015-782/1 от 26.02.2015, 1/544	Батхиева Зугра Амирановна
Долевая собственность, № 02-04/130-04/230/004/2015-766/1 от 26.02.2015, 1/544	Нафикова Нэля Наилевна
Долевая собственность, № 02-04/130-04/230/004/2015-748/1 от 26.02.2015, 1/544	Хаматов Занави Хакимович
Долевая собственность, № 02-04/130-04/230/004/2015-752/1 от 26.02.2015, 1/544	Газизов Альфис Фидарисович
Долевая собственность, № 02-04/130-04/230/004/2015-774/1 от 26.02.2015, 1/544	Камалтдинова Рауза Фагиновна
Долевая собственность, № 02-04/130-04/230/004/2015-745/1 от 26.02.2015, 1/544	Нафикова Глуза Сагитовна
Долевая собственность, № 02-04/130-04/230/004/2015-772/1 от 26.02.2015, 1/544	Фазезова Гульсара Зулькарнаевна
Долевая собственность, № 02-04/130-04/230/004/2015-754/1 от 26.02.2015, 1/544	Ханнанова Ранса Гальнахметовна
Долевая собственность, № 02-04/130-04/230/004/2015-819/1 от 26.02.2015, 1/544	Фазлетдинова Гузель Мунировна
Долевая собственность, № 02-04/130-04/230/004/2015-786/1 от 26.02.2015, 1/544	Арсланов Хурматулла Ахматмурович
Долевая собственность, № 02-04/130-04/230/004/2015-776/1 от 26.02.2015, 1/544	Валиева Зия Мирзахановна
Долевая собственность, № 02-04/130-04/230/004/2015-769/1 от 26.02.2015, 1/544	Ахунова Алия Нурихановна
Долевая собственность, № 02-04/130-04/230/004/2015-734/1 от 26.02.2015, 1/544	Садикова Гульшат Мулламуровна
Долевая собственность, № 02-04/130-04/230/004/2015-760/1 от 26.02.2015, 1/544	Хаматов Занави Хакимович
Долевая собственность, № 02-04/130-04/230/004/2015-784/1 от 26.02.2015, 1/544	Арсланова Раифа Мавлаиевна
Долевая собственность, № 02-04/130-04/230/004/2015-763/1 от 26.02.2015, 1/544	Мифтахова Резида Рафилевна
Долевая собственность, № 02-04/130-04/230/004/2015-757/1 от 26.02.2015, 1/544	Фазезова Флария Нурлыевна
Долевая собственность, № 02-04/130-04/230/004/2015-750/1 от 26.02.2015, 1/544	Мифтахов Илгиз Мугинович
Долевая собственность, № 02-04/130-04/230/004/2015-740/1 от 26.02.2015, 1/544	Хасанов Алфир Анвардидович
Долевая собственность, № 02-04/130-04/230/004/2015-898/1 от 02.03.2015, 1/544	Галаутдинова Илуса Ахматмуровна
Долевая собственность, № 02-04/130-04/230/004/2015-866/1 от 02.03.2015, 1/544	Гараева Гульнара Рафидовна
Долевая собственность, № 02-04/130-04/230/004/2015-873/1 от 02.03.2015, 1/544	Рафикова Ирина Раудатовна
Долевая собственность, № 02-04/130-04/230/004/2015-893/1 от 02.03.2015, 1/544	Якупов Ильмир Маснаевич
Долевая собственность, № 02-04/130-04/230/004/2015-871/1 от 02.03.2015, 1/544	Якупова Алсу Робертовна
Долевая собственность, № 02-04/130-04/230/004/2015-987/1 от 03.03.2015, 1/544	Рахмьянова Разиля Гилмулловна
Долевая собственность, № 02-04/130-04/230/005/2015-107/1 от 03.03.2015, 1/544	Ахунов Фаязит Урхылбайович
Долевая собственность, № 02-04/130-04/230/005/2015-113/1 от 03.03.2015, 1/544	Шарипова Фануза Талиповна
Долевая собственность, № 02-04/130-04/230/005/2015-109/1 от 03.03.2015, 1/544	Шарипов Дамир Казиханович
Долевая собственность, № 02-04/130-04/230/005/2015-137/1 от 03.03.2015, 1/544	Галаутдинова Сагдат Муллахановна
Долевая собственность, № 02-04/130-04/230/004/2015-982/1 от 03.03.2015, 1/544	Ахметьянова Гюзелья Фавиевна
Долевая собственность, № 02-04/130-04/230/005/2015-32/1 от 03.03.2015, 1/544	Давлетшина Музира Гусмановна
Долевая собственность, № 02-04/130-04/230/004/2015-992/1 от 03.03.2015, 1/544	Шакирова Флида Ибрагимовна

Долевая собственность, № 02-04/130-04/230/005/2015-125/1 от 03.03.2015, 1/544	Билалов Фидарис Кажиханович
Долевая собственность, № 02-04/130-04/230/005/2015-35/1 от 03.03.2015, 1/544	Давлетшин Марат Мусасвич
Долевая собственность, № 02-04/130-04/230/005/2015-135/1 от 03.03.2015, 1/544	Гараев Гарай Мингараевич
Долевая собственность, № 02-04/130-04/230/005/2015-123/1 от 03.03.2015, 1/544	Рафикова Разита Габдулловна
Долевая собственность, № 02-04/130-04/230/005/2015-26/1 от 03.03.2015, 1/544	Сагдиева Фарид Гиниятовна
Долевая собственность, № 02-04/130-04/230/005/2015-28/1 от 03.03.2015, 1/544	Садыйкова Муназила Гусмановна
Долевая собственность, № 02-04/130-04/230/005/2015-8/1 от 03.03.2015, 1/544	Нуртдинова Римма Талгатовна
Долевая собственность, № 02-04/130-04/230/005/2015-12/1 от 03.03.2015, 1/544	Назмудинова Чулпан Марсовна
Долевая собственность, № 02-04/130-04/230/005/2015-133/1 от 03.03.2015, 1/544	Мукаттанова Залифа Бадртдиновна
Долевая собственность, № 02-04/130-04/230/005/2015-117/1 от 03.03.2015, 1/544	Гималтдинов Гаая Шамсиевич
Долевая собственность, № 02-04/130-04/230/005/2015-15/1 от 03.03.2015, 1/544	Мустафин Фадис Вакилович
Долевая собственность, № 02-04/130-04/230/005/2015-64/1 от 03.03.2015, 1/544	Тимерова Фандалия Сабировна
Долевая собственность, № 02-04/130-04/230/005/2015-51/1 от 03.03.2015, 1/544	Рафиков Хатип Зекриевич
Долевая собственность, № 02-04/130-04/230/005/2015-70/1 от 03.03.2015, 1/544	Хазиуллина Вария Ясавиевна
Долевая собственность, № 02-04/130-04/230/005/2015-61/1 от 03.03.2015, 1/544	Зайруллина Зеффера Хаматсафовна
Долевая собственность, № 02-04/130-04/230/005/2015-97/1 от 03.03.2015, 1/544	Габдрахманов Ахнаф
Долевая собственность, № 02-04/130-04/230/005/2015-100/1 от 03.03.2015, 1/544	Садртдинова Миавара Хамаевна
Долевая собственность, № 02-04/130-04/230/005/2015-103/1 от 03.03.2015, 1/544	Ахунова Лилия Нурихановна
Долевая собственность, № 02-04/130-04/230/005/2015-94/1 от 03.03.2015, 1/544	Шайхетдинов Фарит Зиевич
Долевая собственность, № 02-04/130-04/230/005/2015-57/1 от 03.03.2015, 1/544	Исламова Ляля Фатиховна
Долевая собственность, № 02-04/130-04/230/005/2015-105/1 от 03.03.2015, 1/544	Хазиуллин Айнуяр Радикович
Долевая собственность, № 02-04/130-04/230/005/2015-88/1 от 03.03.2015, 1/544	Фазлов Нурлыгаян Нурдавятлович
Долевая собственность, № 02-04/130-04/230/005/2015-47/1 от 03.03.2015, 1/544	Сайфутдинов Назиф Фаритович
Долевая собственность, № 02-04/130-04/230/005/2015-74/1 от 03.03.2015, 1/544	Исламов Эрик Флорисович
Долевая собственность, № 02-04/130-04/230/005/2015-66/1 от 03.03.2015, 1/544	Хайруллина Рина Рафиковна
Долевая собственность, № 02-04/130-04/230/005/2015-55/1 от 03.03.2015, 1/544	Шагиахметова Райса Гиниятовна
Долевая собственность, № 02-04/130-04/230/005/2015-40/1 от 03.03.2015, 1/544	Якупова Клара Ханифовна
Долевая собственность, № 02-04/130-04/230/005/2015-86/1 от 03.03.2015, 1/544	Гаряев Илдар Габдылфаязович
Долевая собственность, № 02-04/130-04/230/005/2015-53/1 от 03.03.2015, 1/544	Рахмьянов Закрыян Закирьянович
Долевая собственность, № 02-04/130-04/230/005/2015-83/1 от 03.03.2015, 1/544	Жиянбаева Фуария Фаниловна
Долевая собственность, № 02-04/130-04/230/005/2015-130/1 от 03.03.2015, 1/544	Муллаярв Рафазль Рашитович
Долевая собственность, № 02-04/130-04/230/003/2015-327/1 от 06.03.2015, 1/544	Хайруллин Ильшат Борисович
Долевая собственность, № 02-04/130-04/230/006/2015-286/2 от 19.03.2015, 1/544	Хазиев Айрат Ахматьянович
Долевая собственность, № 02-04/130-04/230/006/2015-354/2 от 20.03.2015, 1/544	Давлетбаева Илфира Анасовна
Долевая собственность, № 02-04/130-04/230/006/2015-136/1 от 20.03.2015, 1/544	Миннегалеева Загида Рахимовна
Долевая собственность, № 02-04/130-04/230/006/2015-414/2 от 23.03.2015, 1/544	Латыпова Танзила Хузиевна
Долевая собственность, № 02-04/130-04/230/006/2015-415/2 от 23.03.2015, 1/544	Гусманова Светлана Равиловна
Долевая собственность, № 02-04/130-04/230/006/2015-413/2 от 23.03.2015, 1/544	Сафарова Раиля Фогтовна
Долевая собственность, № 02-04/130-04/230/006/2015-416/1 от 24.03.2015, 1/3264	Хазмуллина Рафида Кабиловна
Долевая собственность, № 02-04/130-04/230/006/2015-462/2 от 25.03.2015, 1/544	Ибрагимова Гузалия Фаузеевна
Долевая собственность, № 02-04/130-04/230/006/2015-512/1 от 25.03.2015, 1/544	Тагиров Назгад Рифгатович
Долевая собственность, № 02-04/130-04/230/006/2015-464/2 от 25.03.2015, 1/1088	Хасанов Флорит Алтдинович
Долевая собственность, № 02-04/130-04/230/006/2015-465/1 от 25.03.2015, 1/1088	Сунгатовна Азалия Алтдиновна
Долевая собственность, № 02-04/130-04/230/006/2015-482/2 от 26.03.2015, 1/544	Балибардина Альфия Ибрагимовна

							Долевая собственность, № 02-04/130-04/230/006/2015-483/3 от 26.03.2015, 2/544	Гафаров Урал Мухаматгаитович			
							Долевая собственность, № 02-04/130-04/230/006/2015-517/1 от 31.03.2015, 1/544	Зарипов Рафис Рашифович			
							Долевая собственность, № 02-04/130-04/230/006/2015-516/1 от 31.03.2015, 1/544	Ахматуров Самат Раисович			
							Долевая собственность, № 02-04/130-04/230/006/2015-531/1 от 01.04.2015, 1/816	Хазидуллина Римма Рифатовна			
							Долевая собственность, № 02-04/130-04/230/006/2015-532/1 от 01.04.2015, 1/3264	Хазидуллина Гульяз Рамиловна			
							Долевая собственность, № 02-04/130-04/330/012/2015-600/2 от 28.12.2015, 1/544	Сельское поселение Бадраковский сельсовет муниципального района Бураевский район Республики Башкортостан			
							Долевая собственность, № 02-04/130-04/330/001/2016-1263/2 от 13.04.2016, 1/544	Ахияртдинова Рагина Агзамовна			
							Долевая собственность, № 02-04/130-04/330/001/2016-2425/2 от 03.08.2016, 1/544	Сельское поселение Бадраковский сельсовет муниципального района Бураевский район Республики Башкортостан			
							Долевая собственность, № 02-04/130-04/330/001/2016-2426/2 от 03.08.2016, 1/544	Сельское поселение Бадраковский сельсовет муниципального района Бураевский район Республики Башкортостан			
							Долевая собственность, № 02-04/130-04/330/001/2016-2427/2 от 03.08.2016, 1/544	Сельское поселение Бадраковский сельсовет муниципального района Бураевский район Республики Башкортостан			
							Долевая собственность, № 02:17:000000-956-02/130/2017-2 от 01.03.2017, 1/544	Хазидуллин Мадис Муллаханович			
							Долевая собственность, № 02:17:000000-956-02/130/2017-4 от 25.04.2017, 1/544	Садрисламова Лилия Рифовна			
							Долевая собственность, № 02:17:000000-956-02/130/2017-6 от 19.10.2017, 1/544	Хамидуллина Зурия Агзамовна			
							Долевая собственность, № 02:17:000000-956-02/130/2017-8 от 20.10.2017, 1/544	Сельское поселение Бадраковский сельсовет муниципального района Бураевский район Республики Башкортостан			
							Долевая собственность, № 02:17:000000-956-02/130/2017-10 от 31.10.2017, 1/544	Сулейманова Голдифра Мубараковна			
							Долевая собственность, № 02:17:000000-956-02/130/2017-12 от 19.12.2017, 1/544	Нургайнова Римма Файзрахмановна			
							Долевая собственность, № 02:17:000000-956-02/130/2019-17 от 22.05.2019, 1/544	Нуртдинов Мирзагит Ахматурович			
							Долевая собственность, № 02:17:000000-956-02/130/2019-22 от 25.06.2019, 1/544	Хайруллина Рина Рафиковна			
							Долевая собственность, № 02:17:000000-956-02/130/2019-24 от 08.07.2019, 1/544	Сараева Гульяра Абзалдиновна			
							Долевая собственность, № 02:17:000000-956-02/130/2020-171 от 12.03.2020, 1/544	Шуварова Фания Закиевна			
							Долевая собственность, № 02:17:000000-956-02/120/2020-195 от 10.08.2020, 1/544	Ягафарова Гульсина			
							Долевая собственность, № 02:17:000000-956-02/120/2021-218 от 21.06.2021, 1/544	Сельское поселение Бадраковский сельсовет муниципального района Бураевский район Республики Башкортостан			
							Долевая собственность, № 02:17:000000-956-02/120/2021-220 от 22.06.2021, 1/544	Сельское поселение Бадраковский сельсовет МР Бураевский район РБ			
							Долевая собственность, № 02:17:000000-956-02/120/2021-224 от 07.09.2021, 1/544	Исламова Рамзия Маганавиевна			
353	02:17:000000:241 (отсутствует координатное описание границ в ЕГРН)	02:17:000000:241/02:17:000000:892:3Y482 02:17:000000:241/02:17:000000:892:3Y483 02:17:000000:241/02:17:000000:892:3Y484	Земли лесного фонда	леса первой группы	7.2 Автомобильный транспорт	установлено относительно ориентира, расположенного в границах участка. Почтовый адрес ориентира: Республика Башкортостан, р-н Бураевский, Бирское лесничество, Бураевское сельское участковое лесничество	-	-	3820 228 3183	82 117 103	- Образование путем раздела исходного земельного участка; - Раздел земельного участка с сохранением земельного участка, раздел которого осуществлен в измененных границах *еюгласно приказу Рослесхоза в границах лесничества Примечание: 1) 3Y482: Бураевское сельское лесничество Бирское лесничество - Лесной квартал: 13 Лесотаксационный выдел: 7; 2) 3Y483: Бураевское сельское лесничество Бирское лесничество - Лесной квартал: 13 Лесотаксационный выдел: 7 3) 3Y484: Бураевское сельское лесничество Бирское лесничество - Лесной квартал: 13 Лесотаксационный выдел: 8

02:17:00000:892	Земли сельскохозяйственного назначения	Для возделывания сельскохозяйственных культур	Земли промышленности, энергетики, транспорта, связи, радиовещания, телевидения, информатики, земли для обеспечения космической деятельности, земли обороны, безопасности и земли иного специального назначения	7.2 Автомобильный транспорт	установлено относительно ориентира, расположенного в границах участка. Почтовый адрес ориентира: Республика Башкортостан, р-н. Бураевский, с/с. Ваньшевский	<p>Долевая собственность, № 02-04-30/004/2014-225 от 08.04.2014, 1/109 Гизатуллина Разифа Салиховна</p> <p>Долевая собственность, № 02-04-30/004/2014-200 от 08.04.2014, 1/109 Балагудинова Рия Хасанияновна</p> <p>Долевая собственность, № 02-04-30/004/2014-220 от 08.04.2014, 1/109 Гарипова Рима Нурплагаяновна</p> <p>Долевая собственность, № 02-04-30/004/2014-214 от 08.04.2014, 1/109 Набиуллина Гиния Васбиевна</p> <p>Долевая собственность, № 02-04-30/004/2014-206 от 08.04.2014, 1/109 Габдрахманова Илюза Мадхатовна</p> <p>Долевая собственность, № 02-04-30/004/2014-193 от 08.04.2014, 1/109 Балагудинова Аниса Гасиловна</p> <p>Долевая собственность, № 02-04-30/004/2014-184 от 08.04.2014, 1/109 Аюпов Марсиль Мутахарович</p> <p>Долевая собственность, № 02-04-30/004/2014-165 от 08.04.2014, 1/109 Акбиров Рауфат Ялатович</p> <p>Долевая собственность, № 02-04-30/004/2014-216 от 09.04.2014, 1/109 Гизатллин Нияз Раисович</p> <p>Долевая собственность, № 02-04-30/004/2014-186 от 09.04.2014, 1/109 Балагудинов Насимян Хасаниянович</p> <p>Долевая собственность, № 02-04-30/004/2014-183 от 09.04.2014, 1/109 Ахмадуллина Зутра Хатмуллоевна</p> <p>Долевая собственность, № 02-04-30/004/2014-177 от 09.04.2014, 1/109 Арсланова Рима Ашифовна</p> <p>Долевая собственность, № 02-04-30/004/2014-194 от 09.04.2014, 1/109 Валиев Анис Гасилович</p> <p>Долевая собственность, № 02-04-30/004/2014-202 от 09.04.2014, 1/109 Габдрахманов Илшат Хамитович</p> <p>Долевая собственность, № 02-04-30/004/2014-212 от 09.04.2014, 1/109 Гайнуллина Зафירה Зиевна</p> <p>Долевая собственность, № 02-04-30/004/2014-223 от 09.04.2014, 1/109 Гарипов Шамси Бариевич</p> <p>Долевая собственность, № 02-04-30/004/2014-189 от 09.04.2014, 1/109 Балагудинов Алат Бахтигареевич</p> <p>Долевая собственность, № 02-04-30/004/2014-190 от 09.04.2014, 1/109 Балагудинова Дания Раисовна</p> <p>Долевая собственность, № 02-04-30/004/2014-199 от 09.04.2014, 1/109 Валиева Флюза Рафагилловна</p> <p>Долевая собственность, № 02-04-30/004/2014-208 от 09.04.2014, 1/109 Валиев Дамил Харисович</p> <p>Долевая собственность, № 02-04-30/004/2014-196 от 09.04.2014, 1/109 Валиева Гульнур Васильевна</p> <p>Долевая собственность, № 02-04-30/004/2014-172 от 09.04.2014, 1/109 Акбирова Разия Мавлетдиновна</p> <p>Долевая собственность, № 02-04-30/004/2014-211 от 09.04.2014, 1/109 Галимов Ильфат Нуриханович</p> <p>Долевая собственность, № 02-04-30/004/2014-221 от 18.04.2014, 1/109 Гизатуллина Зия Раисовна</p> <p>Долевая собственность, № 02-04-30/004/2014-413 от 24.04.2014, 1/109 Камалова Яният Ахматуновна</p> <p>Долевая собственность, № 02-04-30/004/2014-413 от 24.04.2014, 1/109 Мифтахова Ильмира Маснабиевна</p> <p>Долевая собственность, № 02-04-30/004/2014-413 от 24.04.2014, 1/109 Камалов Раис Анасович</p> <p>Долевая собственность, № 02-04-30/004/2014-413 от 24.04.2014, 1/109 Камалова Ямиля Абзалетдиновна</p> <p>Долевая собственность, № 02-04-30/004/2014-393 от 24.04.2014, 1/109 Исламов Ильдар Габдельхайевич</p> <p>Долевая собственность, № 02-04-30/004/2014-393 от 24.04.2014, 1/109 Идиятуллина Зафירה Шарифовна</p> <p>Долевая собственность, № 02-04-30/004/2014-413 от 24.04.2014, 1/109 Камалов Идрис Анасович</p> <p>Долевая собственность, № 02-04-30/004/2014-413 от 24.04.2014, 1/109 Камалтдинова Зафירה Абзаловна</p> <p>Долевая собственность, № 02-04-30/004/2014-393 от 24.04.2014, 1/109 Гимаев Хадим Мазгарович</p> <p>Долевая собственность, № 02-04-30/004/2014-393 от 24.04.2014, 1/109 Гимаева Зутра Мухаметовна</p> <p>Долевая собственность, № 02-04-30/004/2014-413 от 24.04.2014, 1/109 Камалтдинов Анас Асхадуллович</p> <p>Долевая собственность, № 02-04-30/004/2014-413 от 24.04.2014, 1/109 Камалова Мунира Барисовна</p> <p>Долевая собственность, № 02-04-30/004/2014-393 от 24.04.2014, 1/109 Ильясова Гульфия Рафаэловна</p> <p>Долевая собственность, № 02-04-30/004/2014-393 от 24.04.2014, 1/109 Ильясов Раиф Рауфович</p> <p>Долевая собственность, № 02-04-30/004/2014-413 от 24.04.2014, 1/109 Мугаллимова Азалия Идиятовна</p> <p>Долевая собственность, № 02-04-30/004/2014-393 от 24.04.2014, 1/109 Ильясова Разия Хабибрахмановна</p> <p>Долевая собственность, № 02-04-30/004/2014-413 от 24.04.2014, 1/109 Мугаллимова Рамзия Габдулхаевна</p> <p>Долевая собственность, № 02-04-30/004/2014-393 от 24.04.2014, 1/109 Ильясова Физа Фанависовна</p> <p>Долевая собственность, № 02-04-30/004/2014-393 от 24.04.2014, 1/109 Идиятуллин Ренат Рифович</p> <p>Долевая собственность, № 02-04-30/004/2014-528 от 06.05.2014, 1/109 Мусина Гульмира Зуфаровна</p>	7628672 +/- 24168 - Образование путем раздела исходного земельного участка; - Раздел земельного участка с сохранением земельного участка, раздел которого осуществлен в измененных границах
-----------------	--	---	--	-----------------------------	--	--	---

Долевая собственность, № 02-04-30/004/2014-528 от 06.05.2014, 1/109	Мусин Рафик Ракифович
Долевая собственность, № 02-04-30/004/2014-528 от 06.05.2014, 1/109	Нугманов Рифат Салимгаревич
Долевая собственность, № 02-04-30/004/2014-528 от 06.05.2014, 1/109	Мулдина Наталья Юрьевна
Долевая собственность, № 02-04-30/004/2014-528 от 06.05.2014, 1/109	Муллин Фират Раифович
Долевая собственность, № 02-04-30/004/2014-528 от 06.05.2014, 1/109	Муллагалиев Альберт Апафович
Долевая собственность, № 02-04-30/004/2014-528 от 06.05.2014, 1/109	Мулдина Ширин Курамбаевна
Долевая собственность, № 02-04-30/004/2014-528 от 06.05.2014, 1/109	Муллагалиева Альфина Апафова
Долевая собственность, № 02-04-30/004/2014-528 от 06.05.2014, 1/109	Мулдина Сазид Гиниятова
Долевая собственность, № 02-04-30/005/2014-055 от 12.05.2014, 1/109	Рашитова Зугра Рашитовна
Долевая собственность, № 02-04-30/004/2014-588 от 12.05.2014, 1/109	Нургалеев Рафкат Муллаянович
Долевая собственность, № 02-04-30/004/2014-588 от 12.05.2014, 1/109	Нуриахметова Зубайра Вазиятовна
Долевая собственность, № 02-04-30/005/2014-055 от 12.05.2014, 1/109	Раянов Афзалдин Фатихович
Долевая собственность, № 02-04-30/005/2014-055 от 12.05.2014, 1/109	Раянов Даниф Абзалтдинович
Долевая собственность, № 02-04-30/005/2014-055 от 12.05.2014, 1/109	Садирова Ханя Абубакировна
Долевая собственность, № 02-04-30/004/2014-588 от 12.05.2014, 1/109	Нургалеева Ира Наиловна
Долевая собственность, № 02-04-30/005/2014-055 от 12.05.2014, 1/109	Саетталиев Ирек Фидарисович
Долевая собственность, № 02-04-30/004/2014-588 от 12.05.2014, 1/109	Нургалеев Радил Нурлыгаянович
Долевая собственность, № 02-04-30/005/2014-055 от 12.05.2014, 1/109	Раянова Рашида Гапсалямовна
Долевая собственность, № 02-04-30/004/2014-588 от 12.05.2014, 1/109	Нурисламова Раифина Шайхиуровна
Долевая собственность, № 02-04-30/005/2014-055 от 12.05.2014, 1/109	Раянова Гульшат Рафиловна
Долевая собственность, № 02-04-30/005/2014-055 от 12.05.2014, 1/109	Садиров Айдар Магданович
Долевая собственность, № 02-04-30/005/2014-055 от 12.05.2014, 1/109	Нуртдинова Аниса Хазинуровна
Долевая собственность, № 02-04-30/004/2014-588 от 12.05.2014, 1/109	Нургалеева Суфия
Долевая собственность, № 02-04-30/005/2014-055 от 12.05.2014, 1/109	Нурисламова Фаниса Ахматуровна
Долевая собственность, № 02-04-30/004/2014-588 от 12.05.2014, 1/109	Нурисламов Райль Расимович
Долевая собственность, № 02-04-30/004/2014-588 от 12.05.2014, 1/109	Нурисламов Ирек Расимович
Долевая собственность, № 02-04-30/004/2014-588 от 12.05.2014, 1/109	Нугманов Ринат Салимович
Долевая собственность, № 02-04-30/004/2014-588 от 12.05.2014, 1/109	Нуриахметов Рустам Адипович
Долевая собственность, № 02-04-30/005/2014-142 от 15.05.2014, 1/109	Шакиров Ранис Зуфарович
Долевая собственность, № 02-04-30/005/2014-142 от 15.05.2014, 1/109	Хаматова Флуса Мутахаровна
Долевая собственность, № 02-04-30/005/2014-142 от 15.05.2014, 1/109	Шакирова Рида Талгатовна
Долевая собственность, № 02-04-30/005/2014-142 от 15.05.2014, 1/109	Хасанова Сазид Бариевна
Долевая собственность, № 02-04-30/005/2014-142 от 15.05.2014, 1/109	Хайдарова Фаузия Хамзиевна
Долевая собственность, № 02-04-30/005/2014-142 от 15.05.2014, 1/109	Хайруллин Фанавис Хуснуллович
Долевая собственность, № 02-04-30/005/2014-142 от 15.05.2014, 1/109	Хисматуллин Раудат Лутфуллович
Долевая собственность, № 02-04-30/005/2014-142 от 15.05.2014, 1/109	Хайруллина Гульruh Султановна
Долевая собственность, № 02-04-30/005/2014-142 от 15.05.2014, 1/109	Хамидуллин Филгат Гелимханович
Долевая собственность, № 02-04-30/005/2014-142 от 15.05.2014, 1/109	Хусаенова Захира Ахматзияновна
Долевая собственность, № 02-04-30/005/2014-142 от 15.05.2014, 1/109	Хайдаров Фидарис Мехаматунович
Долевая собственность, № 02-04-30/005/2014-116 от 16.05.2014, 1/109	Тухватуллина Мидяуша Фанавиевна
Долевая собственность, № 02-04-30/005/2014-116 от 16.05.2014, 1/109	Саетталиев Фидарис Рахимьянович
Долевая собственность, № 02-04-30/005/2014-116 от 16.05.2014, 1/109	Султанова Гюльназ Илгизовна
Долевая собственность, № 02-04-30/005/2014-116 от 16.05.2014, 1/109	Хайдаров Мехаматур Хашулович
Долевая собственность, № 02-04-30/005/2014-116 от 16.05.2014, 1/109	Султанов Фанис Зиялtdинович
Долевая собственность, № 02-04-30/005/2014-116 от 16.05.2014, 1/109	Султанов Ралим Раминевич

							Долевая собственность, № 02-04-30/005/2014-116 от 16.05.2014, 1/109	Султанова Назифа Муллахановна		
							Долевая собственность, № 02-04-30/005/2014-116 от 16.05.2014, 1/109	Фаррахов Барый Гильмуллович		
							Долевая собственность, № 02-04-30/005/2014-116 от 16.05.2014, 1/109	Хабибуллина Анфиса Шариповна		
							Долевая собственность, № 02-04-30/005/2014-116 от 16.05.2014, 1/109	Усманова Кубра Ахтямовна		
							Долевая собственность, № 02-04-30/005/2014-224 от 19.05.2014, 1/109	Шаригина Лиза Глимхановна		
							Долевая собственность, № 02-04-30/005/2014-224 от 19.05.2014, 1/109	Ялалов Рамизль Кадимович		
							Долевая собственность, № 02-04-30/005/2014-224 от 19.05.2014, 1/109	Хисматуллина Разина Зуфаровна		
							Долевая собственность, № 02-04-30/005/2014-224 от 19.05.2014, 1/109	Шаригин Рауис Гафитович		
							Долевая собственность, № 02-04-30/005/2014-224 от 19.05.2014, 1/109	Ахмадуллин Рамзи Хангафиевич		
							Долевая собственность, № 02-04-30/005/2014-224 от 19.05.2014, 1/109	Шаригин Илфир Рауисович		
							Долевая собственность, № 02-04-30/005/2014-224 от 19.05.2014, 1/109	Шарафиева Радиса Васбиевна		
							Долевая собственность, № 02-04-30/005/2014-224 от 19.05.2014, 1/109	Ялалов Илнар Рамизович		
							Долевая собственность, № 02-04-30/005/2014-224 от 19.05.2014, 1/109	Ялалова Фанура Шаихгалиевна		
							Долевая собственность, № 02-04-30/005/2014-224 от 19.05.2014, 1/109	Усманова Руфина Хакиямовна		
							Долевая собственность, № 02-04-30/005/2014-224 от 19.05.2014, 1/109	Ялалова Флюза Закиряновна		
							Долевая собственность, № 02-04/130-04/230/01/1/2015-705/2 от 17.11.2015, 1/109	Сельское поселение Ваньшевский сельсовет муниципального района Бураевский район Республики Башкортостан		
							Долевая собственность, № 02-04/130-04/230/01/1/2015-708/2 от 17.11.2015, 1/109	Сельское поселение Ваньшевский сельсовет муниципального района Бураевский район Республики Башкортостан		
							Долевая собственность, № 02-04/130-04/330/012/2015-787/2 от 30.12.2015, 1/109	Идиятуллина Залифара Шарифьяновна		
							Долевая собственность, № 02:17:000000:892-02/130/2019-2 от 19.09.2019, 1/109	Насертдинова Резеда Лукмановна		
							Долевая собственность, № 02:17:000000:892-02/130/2019-4 от 26.12.2019, 1/109	Кабилов Рамзил Рифатович		

Перечень предполагаемых к установлению публичных сервитутов в целях устройства пересечений с автомобильными дорогами

№ п/п	Условный номер на чертеже	Кадастровый номер существующего земельного участка/условный номер образуемого земельного участка	Адрес существующего земельного участка	Площадь существующего земельного участка, кв. м	Площадь контура публичного сервитута, кв. м	Основание установления
1	2	3	4	5	6	7
1	1	02:22:050504:10	установлено относительно ориентира, расположенного в границах участка. Почтовый адрес ориентира: Республика Башкортостан, р-н. Дюртюлинский, с/с. Такарликовский	3032 +/- 96	316	п. 3 ст. 39.37 ГрК РФ
		02:22:070101:217	Российская Федерация, Республика Башкортостан, Дюртюлинский район, Такарликовский с/с	448 +/- 37		
2	2	02:22:000000:3968	установлено относительно ориентира, расположенного в границах участка. Почтовый адрес ориентира: Республика Башкортостан, Дюртюлинский р-н	125859 +/- 621	6853	п. 3 ст. 39.37 ГрК РФ
		02:22:070101/02:22:070101:3У21	Республика Башкортостан, Дюртюлинский р-н	- / 3905		
		02:22:070101/02:22:070101:3У25	Республика Башкортостан, Дюртюлинский р-н	- / 6946		
		02:22:020603/02:22:020603:3У31	Республика Башкортостан, Дюртюлинский р-н	- / 1472		
		02:22:020603:12/02:22:020603:12:3У35	установлено относительно ориентира, расположенного в границах участка. Почтовый адрес ориентира: Республика Башкортостан, р-н. Дюртюлинский, с/с. Такарликовский	121394/3937		
3	3	02:22:090901:3/02:22:090901:3:3У48	установлено относительно ориентира, расположенного в границах участка. Почтовый адрес ориентира: Республика Башкортостан, р-н. Дюртюлинский, с/с. Суккуловский	1 695 798	4613	п. 3 ст. 39.37 ГрК РФ
		02:22:000000:3966	установлено относительно ориентира, расположенного в границах участка. Почтовый адрес ориентира: Республика Башкортостан, р-н. Дюртюлинский	386760 +/- 1088		
		02:22:090801/02:22:090801:3У54	установлено относительно ориентира, расположенного в границах участка. Почтовый адрес ориентира: Республика Башкортостан, р-н. Дюртюлинский, с/с. Суккуловский	- / 322		
		02:22:000000:3392/02:22:000000:3392:3У60	установлено относительно ориентира, расположенного в границах участка. Почтовый адрес ориентира: Республика Башкортостан, р-н. Дюртюлинский, с/с. Суккуловский	1399515		
4	4	02:22:000000:3586/02:22:000000:3586:3У61	установлено относительно ориентира, расположенного в границах участка. Почтовый адрес ориентира: Республика Башкортостан, р-н. Дюртюлинский, с/с. Суккуловский	27448643 +/- 45844/ 88531	4628	п. 3 ст. 39.37 ГрК РФ
		02:22:090801:62	установлено относительно ориентира, расположенного в границах участка. Почтовый адрес ориентира: Республика Башкортостан, р-н. Дюртюлинский	5415 +/- 129		
		02:22:000000:3586/02:22:000000:3586:3У78	установлено относительно ориентира, расположенного в границах участка. Почтовый адрес ориентира: Республика Башкортостан, р-н. Дюртюлинский, с/с. Суккуловский	27448643 +/- 45844/ 103149		
		02:22:090801:65/02:22:090801:65:3У71	установлено относительно ориентира, расположенного в границах участка. Почтовый адрес ориентира: Республика Башкортостан, р-н. Дюртюлинский	4 +/- 4		
5	5	02:22:000000:3973	установлено относительно ориентира, расположенного в границах участка. Почтовый адрес ориентира: Республика Башкортостан, р-н. Дюртюлинский	345882 +/- 1029	4226	п. 3 ст. 39.37 ГрК РФ
6	6	02:22:140402:3У98/02:22:140101:3У98/02:22:000000:3У98	Республика Башкортостан, р-н. Дюртюлинский, с/с. Учпилинский	1275	4773	п. 3 ст. 39.37 ГрК РФ
		02:22:000000:3587/02:22:000000:3587:3У102	установлено относительно ориентира, расположенного в границах участка. Почтовый адрес ориентира: Республика Башкортостан, р-н. Дюртюлинский, с/с. Учпилинский	17858463 +/- 36985/ 65128		
		02:22:000000:3587/02:22:000000:3587:3У94	установлено относительно ориентира, расположенного в границах участка. Почтовый адрес ориентира: Республика Башкортостан, р-н. Дюртюлинский, с/с. Учпилинский	17858463 +/- 36985/ 79683		
7	7	02:22:150802:9/02:22:150802:9:3У112	установлено относительно ориентира, расположенного в границах участка. Почтовый адрес ориентира: Башкортостан респ, р-н Дюртюлинский, с/с Учпилинский	4059413 +/- 17629/122266	4868	п. 3 ст. 39.37 ГрК РФ
8	8	02:22:010201:36/02:22:010201:36:3У136	установлено относительно ориентира, расположенного в границах участка. Ориентир с. Байгильды. Участок находится примерно в 4 км от ориентира по направлению на юго запад. Почтовый адрес ориентира: Башкортостан респ, р-н Дюртюлинский, с/с Староянтузовский	4232169 +/- 18001/137486	4468	п. 3 ст. 39.37 ГрК РФ
		02:22:150601/02:22:150601:3У154	Республика Башкортостан, р-н. Дюртюлинский, с/с. Учпилинский	- / 4094		
		02:22:000000:3957	установлено относительно ориентира, расположенного в границах участка. Почтовый адрес ориентира: Республика Башкортостан, р-н. Дюртюлинский	193888 +/- 771		

9	9	02:22:000000:3974	установлено относительно ориентира, расположенного в границах участка. Почтовый адрес ориентира: Республика Башкортостан, р-н. Дюртюлинский	363743 +/- 1055	4886	п. 3 ст. 39.37 ГрК РФ
		02:22:150201/02:22:150201:3Y552	Республика Башкортостан, р-н. Дюртюлинский, с/с. Учпильинский	-24		
		02:22:150201:5/02:22:150201:5:3Y164	установлено относительно ориентира, расположенного в границах участка. Почтовый адрес ориентира: Башкортостан респ, р-н Дюртюлинский, с/с Учпильинский	4923984 +/- 19416/6235		
		02:22:150201:4:3Y163 02:22:000000:4165:3Y163	установлено относительно ориентира, расположенного в границах участка. Почтовый адрес ориентира: Башкортостан респ, р-н Дюртюлинский, с/с Учпильинский	2043109/25992 2925000 +/- 14965/25992		
10	10	02:17:000000:509	установлено относительно ориентира, расположенного в границах участка. Почтовый адрес ориентира: Республика Башкортостан, Бураевский р-н, с/с Бадраковский	92039 +/- 531	3346	п. 3 ст. 39.37 ГрК РФ
11	11	02:17:000000:956/ 02:17:000000:956:3Y266	установлено относительно ориентира, расположенного в границах участка. Почтовый адрес ориентира: Республика Башкортостан, р-н. Бураевский, с/с. Бадраковский	30063559 +/- 47976/ 5769	7167	п. 3 ст. 39.37 ГрК РФ
		02:17:020701:15/ 02:17:020701:15:3Y270	установлено относительно ориентира, расположенного в границах участка. Почтовый адрес ориентира: Республика Башкортостан, р-н. Бураевский, с/с. Бадраковский	136644/ 494		
		02:17:020802:13/ 02:17:020802:13:3Y267	установлено относительно ориентира, расположенного в границах участка. Почтовый адрес ориентира: Республика Башкортостан, р-н. Бураевский, с/с. Бадраковский	227947/ 138		
		02:17:020802:3Y268 02:17:020701:3Y268 02:17:000000:3Y268	Республика Башкортостан, р-н. Бураевский, с/с. Бадраковский	1752		
		02:17:000000:956/ 02:17:000000:956:3Y160	установлено относительно ориентира, расположенного в границах участка. Почтовый адрес ориентира: Республика Башкортостан, р-н. Бураевский, с/с. Бадраковский	30063559 +/- 47976/ 211		
		02:17:000000:235	установлено относительно ориентира, расположенного в границах участка. Почтовый адрес ориентира: Республика Башкортостан, р-н. Бураевский, с/с. Бадраковский	136030 +/- 645		
		02:17:000000:956/ 02:17:000000:956:3Y288	установлено относительно ориентира, расположенного в границах участка. Почтовый адрес ориентира: Республика Башкортостан, р-н. Бураевский, с/с. Бадраковский	30063559 +/- 47976/ 186026		
12	12	02:17:020703:14/ 02:17:020703:14:3Y304	установлено относительно ориентира, расположенного в границах участка. Почтовый адрес ориентира: Республика Башкортостан, р-н. Бураевский, с/с. Бадраковский	955114/1967	5345	п. 3 ст. 39.37 ГрК РФ
		02:17:000000:1364/ 02:17:000000:1364:3Y315	Республика Башкортостан, р-н Бураевский, с/с Бадраковский	8969928 +/-26206/ 75717		
13	13	02:17:101202:13/ 02:17:101202:13:3Y379	установлено относительно ориентира, расположенного в границах участка. Почтовый адрес ориентира: Республика Башкортостан, р-н. Бураевский, с/с. Кушманаковский	159809/ 12447	6698	п. 3 ст. 39.37 ГрК РФ
		02:17:000000:512	установлено относительно ориентира, расположенного в границах участка. Почтовый адрес ориентира: Республика Башкортостан, р-н. Бураевский, с/с. Кушманаковский	53882 +/- 406		
		02:17:101001/ 02:17:101001:3Y382	Республика Башкортостан, р-н Бураевский, с/с. Кушманаковский	2504		
		02:17:101002:11/ 02:17:101002:11:3Y383	установлено относительно ориентира, расположенного в границах участка. Почтовый адрес ориентира: Республика Башкортостан, р-н. Бураевский, с/с. Кушманаковский	286776/ 56		
		02:17:101001:43/ 02:17:101001:43:3Y387	установлено относительно ориентира, расположенного в границах участка. Почтовый адрес ориентира: Республика Башкортостан, р-н. Бураевский, с/с. Кушманаковский	963908 +/- 8591/ 237522		
14	14	02:17:040601:50	установлено относительно ориентира, расположенного в границах участка. Ориентир Автодороги Янаул-Уфа. Почтовый адрес ориентира: Республика Башкортостан, р-н. Бураевский	144837 +/- 666	422	п. 3 ст. 39.37 ГрК РФ
15	15	02:17:000000:245/ 02:17:000000:245:3Y403	установлено относительно ориентира, расположенного в границах участка. Почтовый адрес ориентира: Республика Башкортостан, р-н. Бураевский, с/с. Бураевский	1604196 +/- 11082/ 27579	9679	п. 3 ст. 39.37 ГрК РФ
		02:17:040801:21/ 02:17:040801:21:3Y405	установлено относительно ориентира, расположенного в границах участка. Почтовый адрес ориентира: Республика Башкортостан, р-н. Бураевский, с/с. Бураевский	631736/ 174		
		02:17:040801:10	установлено относительно ориентира, расположенного в границах участка. Ориентир Автодороги Янаул-Уфа. Почтовый адрес ориентира: Республика Башкортостан, р-н. Бураевский	12991 +/- 199		
		02:17:040601:50	установлено относительно ориентира, расположенного в границах участка. Ориентир Автодороги Янаул-Уфа. Почтовый адрес ориентира: Республика Башкортостан, р-н. Бураевский	144837 +/- 666		
		02:17:040601:67/ 02:17:040601:67:3Y414	установлено относительно ориентира, расположенного в границах участка. Почтовый адрес ориентира: Республика Башкортостан, р-н. Бураевский, с/с. Бураевский	27397342/ 222131		
		02:17:040601/ 02:17:040601:3Y408	Республика Башкортостан, р-н. Бураевский, с/с. Бураевский	- / 42		
16	16	02:17:040601:50	установлено относительно ориентира, расположенного в границах участка. Ориентир Автодороги Янаул-Уфа. Почтовый адрес ориентира: Республика Башкортостан, р-н. Бураевский	144837 +/- 666	199	п. 3 ст. 39.37 ГрК РФ

17	17	02:17:000000:978/ 02:17:000000:978:3У439	установлено относительно ориентира, расположенного в границах участка. Почтовый адрес ориентира: Республика Башкортостан, р-н. Бураевский, с/с. Ваньшевский	7769990 +/- 24390/ 43644	8825	п. 3 ст. 39.37 ГрК РФ
18	18	02:17:050703:21/ 02:17:050703:21:3У472	установлено относительно ориентира, расположенного в границах участка. Почтовый адрес ориентира: Республика Башкортостан, р-н. Бураевский, с/с. Ваньшевский	10898264/ 1550	11597	п. 3 ст. 39.37 ГрК РФ
		02:17:000000:1127/ 02:17:000000:1127:3У469	установлено относительно ориентира, расположенного в границах участка. Почтовый адрес ориентира: Республика Башкортостан, р-н. Бураевский, с/с. Ваньшевский	3201047 +/- 15655/ 88010		
		02:17:000000:1087	установлено относительно ориентира, расположенного в границах участка. Почтовый адрес ориентира: Республика Башкортостан, р-н. Бураевский	387893 +/- 1090		
		02:17:050901/ 02:17:050901:3У477	Республика Башкортостан, р-н. Бураевский, с/с. Ваньшевский	- /176		
		02:17:000000:892/ 02:17:000000:892:3У478	установлено относительно ориентира, расположенного в границах участка. Почтовый адрес ориентира: Республика Башкортостан, р-н. Бураевский, с/с. Ваньшевский	7628672 +/-24168/ 4065		
		02:17:000000:241/ 02:17:000000:241:3У482, 02:17:000000:892/ 02:17:000000:892:3У482	установлено относительно ориентира, расположенного в границах участка. Почтовый адрес ориентира: Республика Башкортостан, р-н Бураевский, Бирское лесничество, Бураевское сельское участковое лесничество установлено относительно ориентира, расположенного в границах участка. Почтовый адрес ориентира: Республика Башкортостан, р-н. Бураевский, с/с. Ваньшевский	82117103/ 3820 7628672 +/-24168/ 3820		
		02:17:000000:892/ 02:17:000000:892:3У481	установлено относительно ориентира, расположенного в границах участка. Почтовый адрес ориентира: Республика Башкортостан, р-н. Бураевский, с/с. Ваньшевский	7628672 +/-24168/ 4		
19	19	02:17:141502:34/ 02:17:141502:34:3У538	установлено относительно ориентира, расположенного в границах участка. Почтовый адрес ориентира: Республика Башкортостан, р-н. Бураевский, с/с. Тепляковский	205480/ 2817	7571	п. 3 ст. 39.37 ГрК РФ
		02:17:141501:46/ 02:17:141501:46:3У537	установлено относительно ориентира, расположенного в границах участка. Почтовый адрес ориентира: Республика Башкортостан, р-н. Бураевский, с/с. Тепляковский	40340 +/- 1767/ 24417		
		02:17:141501/ 02:17:141501:3У543	Республика Башкортостан, Бураевский р-н, с/с Тепляковский	- / 970		
		02:17:000000:249	установлено относительно ориентира, расположенного в границах участка. Почтовый адрес ориентира: Республика Башкортостан, Бураевский р-н, с/с Тепляковский	182822 +/- 3741		
		02:17:141502/ 02:17:141502:3У580	Республика Башкортостан, Бураевский р-н, с/с Тепляковский	- / 874		
		02:17:141502:29/ 02:17:141502:29:3У584	установлено относительно ориентира, расположенного в границах участка. Почтовый адрес ориентира: Республика Башкортостан, р-н. Бураевский, с/с. Тепляковский	1091586/ 26195		

Перечень образуемых и (или) изменяемых земельных участков (частей земельных участков) в границах зон планируемого размещения объектов капитального строительства, проектируемых в составе инженерных сетей и сооружений, подлежащих реконструкции в связи с изменением их местоположения (наземных элементов инженерных сетей)

№ п/п	Условный номер	Условный номер образуемого земельного участка (части земельного участка)	Кадастровый номер существующего земельного участка	Условный номер старого землепользования	Местоположение образуемого земельного участка / Адрес существующего земельного участка	Категория земель существующего земельного участка	Планируемая категория земель образуемого земельного участка	Вид разрешенного использования существующего земельного участка	Планируемый вид разрешенного использования образуемого	Площадь исходного земельного участка, кв. м	Площадь образуемого земельного участка (части земельного участка), кв. м	Способ образования земельного участка (части земельного участка) / иные виды работ	Сведения об отнесении (неотнесении) к территории общего пользования
1	2	3	4	5	6	7	8	9	10	11	12	13	14
1	5.1	02:22:050504:5/чзУ1	02:22:050504:5	-	установлено относительно ориентира, расположенного в границах участка. Почтовый адрес ориентира: респ. Банжоргостан, Дюртколлинский р-н, с/с Такарликковский, восточная часть кадастрового квартала 02:22:05 05 04	Земли сельскохозяйственного назначения	Земли промышленности, энергетики, транспорта, связи, радиовещания, телевидения, информатики, земли для обеспечения космической деятельности, земли обороны, безопасности и земли иного специального назначения	Для сельскохозяйственного производства		1997266	1		не относится
		02:22:050504:5/3У1											
2	5.2	02:22:050504:6/чзУ2	02:22:050504:6	-	установлено относительно ориентира, расположенного в границах участка. Почтовый адрес ориентира: респ. Банжоргостан, Дюртколлинский р-н, с/с Такарликковский, восточная часть кадастрового квартала 02:22:05 05 04	Земли сельскохозяйственного назначения	Земли промышленности, энергетики, транспорта, связи, радиовещания, телевидения, информатики, земли для обеспечения космической деятельности, земли обороны, безопасности и земли иного специального назначения	Для сельскохозяйственного производства		1193119 +/- 9558	1		не относится
		02:22:050504:6/3У2											
3	5.3	02:22:070101:10/чзУ3	02:22:070101:10	02:22:000000:284	установлено относительно ориентира, расположенного в границах участка. Почтовый адрес ориентира: Республика Банжоргостан, р-н. Дюртколлинский, с/с Такарликковский	Земли сельскохозяйственного назначения	Земли промышленности, энергетики, транспорта, связи, радиовещания, телевидения, информатики, земли для обеспечения космической деятельности, земли обороны, безопасности и земли иного специального назначения	Для сельскохозяйственного производства		62944 +/- 2195	1		не относится
		02:22:070101:10/3У3											
4	5.4	02:22:000000:3826/чзУ4	02:22:000000:3826	-	установлено относительно ориентира, расположенного в границах участка. Почтовый адрес ориентира: Республика Банжоргостан, р-н. Дюртколлинский, с/с Такарликковский	Земли сельскохозяйственного назначения	Земли промышленности, энергетики, транспорта, связи, радиовещания, телевидения, информатики, земли для обеспечения космической деятельности, земли обороны, безопасности и земли иного специального назначения	Для сельскохозяйственного производства		10932883 +/- 28932	1		не относится
		02:22:000000:3826/3У4											
5	5.5	02:22:000000:3826/чзУ5	02:22:000000:3826	-	установлено относительно ориентира, расположенного в границах участка. Почтовый адрес ориентира: Республика Банжоргостан, р-н. Дюртколлинский, с/с Такарликковский	Земли сельскохозяйственного назначения	Земли промышленности, энергетики, транспорта, связи, радиовещания, телевидения, информатики, земли для обеспечения космической деятельности, земли обороны, безопасности и земли иного специального назначения	Для сельскохозяйственного производства		10932883 +/- 28932	1		не относится
		02:22:000000:3826/3У5											
6	5.6	02:22:070101:16/чзУ6	02:22:070101:16	02:22:000000:280	установлено относительно ориентира, расположенного в границах участка. Почтовый адрес ориентира: Республика Банжоргостан, р-н. Дюртколлинский, с/с Таймуринский	Земли сельскохозяйственного назначения	Земли промышленности, энергетики, транспорта, связи, радиовещания, телевидения, информатики, земли для обеспечения космической деятельности, земли обороны, безопасности и земли иного специального назначения	Для сельскохозяйственного производства		254085	1		не относится
		02:22:070101:16/3У6											
7	5.7	02:22:050504:6/чзУ7	02:22:050504:6	-	установлено относительно ориентира, расположенного в границах участка. Почтовый адрес ориентира: респ. Банжоргостан, Дюртколлинский р-н, с/с Такарликковский, восточная часть кадастрового квартала 02:22:05 05 04	Земли сельскохозяйственного назначения	Земли промышленности, энергетики, транспорта, связи, радиовещания, телевидения, информатики, земли для обеспечения космической деятельности, земли обороны, безопасности и земли иного специального назначения	Для сельскохозяйственного производства		1193119 +/- 9558	1		не относится
		02:22:050504:6/3У7											
8	с.с	02:22:070101/чзУ8	02:22:070101		Республика Банжоргостан		Земли промышленности, энергетики, транспорта, связи, радиовещания, телевидения, информатики, земли для обеспечения				1		

		02:22:150201:5/3У129			почтовый адрес ориентира: Башкортостан респ, р-н Дюртюлинский, с/с Училинский					17910			
120	5.119	02:22:150201:5/4У130	02:22:150201:5	02:22:000000:247	установлено относительно ориентира, расположенного в границах участка. Почтовый адрес ориентира: Башкортостан респ, р-н Дюртюлинский, с/с Училинский	Земли сельскохозяйственного назначения	Земли промышленности, энергетики, транспорта, связи, радиовещания, телевидения, информатики, земли для обеспечения космической деятельности, земли обороны, безопасности и земли иного специального назначения	Для сельскохозяйственного производства		4923984 +/- 19416	1		не относится
		02:22:150201:5/3У130											
121	5.120	02:22:150201:5/4У131	02:22:150201:5	02:22:000000:247	установлено относительно ориентира, расположенного в границах участка. Почтовый адрес ориентира: Башкортостан респ, р-н Дюртюлинский, с/с Училинский	Земли сельскохозяйственного назначения	Земли промышленности, энергетики, транспорта, связи, радиовещания, телевидения, информатики, земли для обеспечения космической деятельности, земли обороны, безопасности и земли иного специального назначения	Для сельскохозяйственного производства		4923984 +/- 19416	1		не относится
		02:22:150201:5/3У131											
122	5.121	02:22:150201:5/4У132	02:22:150201:5	02:22:000000:247	установлено относительно ориентира, расположенного в границах участка. Почтовый адрес ориентира: Башкортостан респ, р-н Дюртюлинский, с/с Училинский	Земли сельскохозяйственного назначения	Земли промышленности, энергетики, транспорта, связи, радиовещания, телевидения, информатики, земли для обеспечения космической деятельности, земли обороны, безопасности и земли иного специального назначения	Для сельскохозяйственного производства		4923984 +/- 19416	1		не относится
		02:22:150201:5/3У132											
123	5.122	02:17:060903:6/4У133	02:17:060903:6	02:17:000000:188	установлено относительно ориентира, расположенного в границах участка. Почтовый адрес ориентира: Республика Башкортостан, р-н. Бураевский, с/с. Востречовский	Земли сельскохозяйственного назначения	Земли промышленности, энергетики, транспорта, связи, радиовещания, телевидения, информатики, земли для обеспечения космической деятельности, земли обороны, безопасности и земли иного специального назначения	Для возделывания сельскохозяйственных культур		2496834	60		не относится
		02:17:060903:6/3У133											
124	5.123.1	02:17:060903:2/4У134	02:17:060903:2	02:17:000000:188	установлено относительно ориентира, расположенного в границах участка. Почтовый адрес ориентира: Республика Башкортостан, р-н. Бураевский, с/с. Востречовский	Земли сельскохозяйственного назначения	Земли промышленности, энергетики, транспорта, связи, радиовещания, телевидения, информатики, земли для обеспечения космической деятельности, земли обороны, безопасности и земли иного специального назначения	Для возделывания сельскохозяйственных культур		2727232	33		не относится
		02:17:060903:2/3У134											
		02:17:000000:1554/4У134	02:17:000000:1554	-	Республика Башкортостан, Бураевский район, Востречовский с/с	Земли сельскохозяйственного назначения		Для возделывания сельскохозяйственных культур		3605343 +/- 16614			не относится
		02:17:000000:1554/3У134											
125	5.123.2	02:17:060903:2/4У136	02:17:060903:2	02:17:000000:188	установлено относительно ориентира, расположенного в границах участка. Почтовый адрес ориентира: Республика Башкортостан, р-н. Бураевский, с/с. Востречовский	Земли сельскохозяйственного назначения	Земли промышленности, энергетики, транспорта, связи, радиовещания, телевидения, информатики, земли для обеспечения космической деятельности, земли обороны, безопасности и земли иного специального назначения	Для возделывания сельскохозяйственных культур		2727232	26		не относится
		02:17:060903:2/3У136											
126	5.124	02:17:060903/4У137	02:17:060903	-	Республика Башкортостан, Бураевский район		Земли промышленности, энергетики, транспорта, связи, радиовещания, телевидения, информатики, земли для обеспечения космической деятельности, земли обороны, безопасности и земли иного специального назначения			-	60		не относится
		02:17:060903/3У137											
127	5.125	02:17:000000:956/4У138	02:17:000000:956	-	установлено относительно ориентира, расположенного в границах участка. Почтовый адрес ориентира: Республика Башкортостан, р-н. Бураевский, с/с. Бадраковский	Земли сельскохозяйственного назначения	Земли промышленности, энергетики, транспорта, связи, радиовещания, телевидения, информатики, земли для обеспечения космической деятельности, земли обороны, безопасности и земли иного специального назначения	Для ведения сельскохозяйственного производства		30063559 +/- 49796	1		не относится
		02:17:000000:956/3У138											
128	5.126	02:17:000000:956/4У139	02:17:000000:956	-	установлено относительно ориентира, расположенного в границах участка. Почтовый адрес	Земли сельскохозяйственного назначения	Земли промышленности, энергетики, транспорта, связи, радиовещания, телевидения, информатики, земли для обеспечения	Для ведения сельскохозяйственного		30063559	1		не относится

		02:17:000000:956/3У139			ориентира: Республика Башкортостан, р-н. Бураевский, с/с. Бадраковский	назначения	космической деятельности, земли обороны, безопасности и земли иного специального назначения	производства	+/- 47976			
129	5.127	02:17:000000:1364/чУ140 02:17:000000:1364/3У140	02:17:000000:1364	-	Республика Башкортостан, р-н Бураевский, с/с Бадраковский	Земли сельскохозяйственного назначения	Земли промышленности, энергетики, транспорта, связи, радиовещания, телевидения, информатики, земли для обеспечения космической деятельности, земли обороны, безопасности и земли иного специального назначения	Для ведения сельскохозяйственного производства	8969928 +/- 26206	1		не относится
130	5.128	02:17:000000:1364/чУ141 02:17:000000:1364/3У141	02:17:000000:1364	-	Республика Башкортостан, р-н Бураевский, с/с Бадраковский	Земли сельскохозяйственного назначения	Земли промышленности, энергетики, транспорта, связи, радиовещания, телевидения, информатики, земли для обеспечения космической деятельности, земли обороны, безопасности и земли иного специального назначения	Для ведения сельскохозяйственного производства	8969928 +/- 26206	1		не относится
131	5.129	02:17:070902:10/чУ142 02:17:070902:10/3У142	02:17:070902:10	02:17:000000:182	установлено относительно ориентира, расположенного в границах участка. Почтовый адрес ориентира: Республика Башкортостан, р-н. Бураевский, с/с. Канильковский	Земли сельскохозяйственного назначения	Земли промышленности, энергетики, информатики, земли для обеспечения космической деятельности, земли обороны, безопасности и земли иного специального назначения	Для возделывания сельскохозяйственных культур	1203339	1		не относится
132	5.130	02:17:070902:14/чУ143 02:17:070902:14/3У143	02:17:070902:14	02:17:000000:183	установлено относительно ориентира, расположенного в границах участка. Ориентир Сельское поселение Канильковский сельсовет. Почтовый адрес ориентира: Республика Башкортостан, р-н. Бураевский, с/с. Канильковский	Земли сельскохозяйственного назначения	Земли промышленности, энергетики, транспорта, связи, радиовещания, телевидения, информатики, земли для обеспечения космической деятельности, земли обороны, безопасности и земли иного специального назначения	Для возделывания сельскохозяйственных культур	1888079	1		не относится
133	5.131.1	02:17:101202:34/чУ144 02:17:101202:34/3У144	02:17:101202:34	02:17:000000:121	установлено относительно ориентира, расположенного в границах участка. Почтовый адрес ориентира: Республика Башкортостан, р-н. Бураевский, с/с. Бураевский	Земли промышленности, энергетики, транспорта, связи, радиовещания, телевидения, информатики, земли для обеспечения космической деятельности, земли обороны, безопасности и земли иного специального назначения	Земли промышленности, энергетики, транспорта, связи, радиовещания, телевидения, информатики, земли для обеспечения космической деятельности, земли обороны, безопасности и земли иного специального назначения	для размещения ВЛ-110 кВ "Бирск-Тольди", ВЛ-35 кВ "Тепляки Андреевка", ВЛ-35 кВ "Ангаж-Востреново" с оттайкой на ПС "Челкаево", ВЛ-35 кВ "Кулаево-Челкаево", ВЛ-35 кВ "Бураево-Кулаево", ВЛ-35 кВ "Бураево-Кашкаево", ПС 35/10 кВ "Востреново", ПС 35/10 кВ "Кулаево", ПС 35/10 кВ "-Кашкаево"	5 +/- 4	5		не относится
134	5.131.2	02:17:101202:13/чУ145 2:17:101202:13/3У145	02:17:101202:13	02:17:000000:187	установлено относительно ориентира, расположенного в границах участка. Почтовый адрес ориентира: Республика Башкортостан, р-н. Бураевский, с/с. Куманакровский	Земли сельскохозяйственного назначения	Земли промышленности, энергетики, транспорта, связи, радиовещания, телевидения, информатики, земли для обеспечения космической деятельности, земли обороны, безопасности и земли иного специального назначения	Для возделывания сельскохозяйственных культур	159809	37		не относится
135	5.132	02:17:101202:13/чУ146 02:17:101202:13/3У146	02:17:101202:13	02:17:000000:187	установлено относительно ориентира, расположенного в границах участка. Почтовый адрес ориентира: Республика Башкортостан, р-н. Бураевский, с/с. Куманакровский	Земли сельскохозяйственного назначения	Земли промышленности, энергетики, транспорта, связи, радиовещания, телевидения, информатики, земли для обеспечения космической деятельности, земли обороны, безопасности и земли иного специального назначения	Для возделывания сельскохозяйственных культур	159809	1		не относится
136	5.133	02:17:101202:58/чУ147 02:17:101202:58/3У147	02:17:101202:58	-	установлено относительно ориентира, расположенного в границах участка. Почтовый адрес ориентира: Республика Башкортостан, р-н. Бураевский, с/с. Куманакровский	Земли сельскохозяйственного назначения	Земли промышленности, энергетики, транспорта, связи, радиовещания, телевидения, информатики, земли для обеспечения космической деятельности, земли обороны, безопасности и земли иного специального назначения	Для сельскохозяйственного производства	1909228 +/- 12090	1		не относится
137	5.134	02:17:101202:58/чУ148	02:17:101202:58	-	установлено относительно ориентира, расположенного в границах участка. Почтовый адрес	Земли сельскохозяйственного назначения	Земли промышленности, энергетики, транспорта, связи, радиовещания, телевидения, информатики, земли для обеспечения	Для	1909228 +/-	1		не относится

		02:17:000000	-	-		п. 1 ст. 39.37 ГрК РФ ч. 2 ст. 25 257-ФЗ
239	236	02:17:141501:36	установлено относительно ориентира, расположенного в границах участка. Почтовый адрес ориентира: Республика Башкортостан, р-н. Бураевский, с/с. Тепляковский	1049620	255	п. 1 ст. 39.37 ГрК РФ ч. 2 ст. 25 257-ФЗ
		02:17:160701	-	-		п. 1 ст. 39.37 ГрК РФ ч. 2 ст. 25 257-ФЗ
		02:17:141501	-	-		п. 1 ст. 39.37 ГрК РФ ч. 2 ст. 25 257-ФЗ
		02:17:000000	-	-		п. 1 ст. 39.37 ГрК РФ ч. 2 ст. 25 257-ФЗ
240	237	02:17:141501:36	установлено относительно ориентира, расположенного в границах участка. Почтовый адрес ориентира: Республика Башкортостан, р-н. Бураевский, с/с. Тепляковский	1049620	227	п. 1 ст. 39.37 ГрК РФ ч. 2 ст. 25 257-ФЗ
		02:17:160701	-	-		п. 1 ст. 39.37 ГрК РФ ч. 2 ст. 25 257-ФЗ
		02:17:141501	-	-		п. 1 ст. 39.37 ГрК РФ ч. 2 ст. 25 257-ФЗ
		02:17:000000	-	-		п. 1 ст. 39.37 ГрК РФ ч. 2 ст. 25 257-ФЗ
		02:17:141501:36	установлено относительно ориентира, расположенного в границах участка. Почтовый адрес ориентира: Республика Башкортостан, р-н. Бураевский, с/с. Тепляковский	1049620		п. 1 ст. 39.37 ГрК РФ ч. 2 ст. 25 257-ФЗ
241	238	02:17:141501:36	установлено относительно ориентира, расположенного в границах участка. Почтовый адрес ориентира: Республика Башкортостан, р-н. Бураевский, с/с. Тепляковский	1049620	569	п. 1 ст. 39.37 ГрК РФ ч. 2 ст. 25 257-ФЗ
242	239	02:17:141501:36	установлено относительно ориентира, расположенного в границах участка. Почтовый адрес ориентира: Республика Башкортостан, р-н. Бураевский, с/с. Тепляковский	1049620	502	п. 1 ст. 39.37 ГрК РФ ч. 2 ст. 25 257-ФЗ
243	240	02:17:141501:36	установлено относительно ориентира, расположенного в границах участка. Почтовый адрес ориентира: Республика Башкортостан, р-н. Бураевский, с/с. Тепляковский	1049620	61	п. 1 ст. 39.37 ГрК РФ ч. 2 ст. 25 257-ФЗ
244	241	02:17:141502:34	установлено относительно ориентира, расположенного в границах участка. Почтовый адрес ориентира: Республика Башкортостан, р-н. Бураевский, с/с. Тепляковский	4671166	344	п. 1 ст. 39.37 ГрК РФ ч. 2 ст. 25 257-ФЗ
245	242	02:17:141502:34	установлено относительно ориентира, расположенного в границах участка. Почтовый адрес ориентира: Республика Башкортостан, р-н. Бураевский, с/с. Тепляковский	4671166	302	п. 1 ст. 39.37 ГрК РФ ч. 2 ст. 25 257-ФЗ
		02:17:141501:46	установлено относительно ориентира, расположенного в границах участка. Почтовый адрес ориентира: Республика Башкортостан, р-н. Бураевский, с/с. Тепляковский	40340 +/- 1767		п. 1 ст. 39.37 ГрК РФ ч. 2 ст. 25 257-ФЗ
246	243	02:17:141501:46	установлено относительно ориентира, расположенного в границах участка. Почтовый адрес ориентира: Республика Башкортостан, р-н. Бураевский, с/с. Тепляковский	40340 +/- 1767	743	п. 1 ст. 39.37 ГрК РФ ч. 2 ст. 25 257-ФЗ

		02:22:150601	-	-		п. 1 ст. 39.37 ГрК РФ ч. 2 ст. 25 257-ФЗ
123	78	02:22:000000:4165	установлено относительно ориентира, расположенного в границах участка. Почтовый адрес ориентира: 452309 Республика Башкортостан, Дюртюлинский р-н, с/с Учпидлинский	2925000 +/- 14965	3178	п. 1 ст. 39.37 ГрК РФ ч. 2 ст. 25 257-ФЗ
		02:22:150301:4	установлено относительно ориентира, расположенного в границах участка. Почтовый адрес ориентира: Башкортостан респ, р-н Дюртюлинский, с/с Учпидлинский	474886		п. 1 ст. 39.37 ГрК РФ ч. 2 ст. 25 257-ФЗ
		02:22:150601	-	-		п. 1 ст. 39.37 ГрК РФ ч. 2 ст. 25 257-ФЗ
		02:22:000000:3993	установлено относительно ориентира, расположенного в границах участка. Ориентир д.Киргизки. Участок находится примерно в от ориентира по направлению на Участок находится примерно в 100 м, по направлению на северо-восток от ориентира. Почтовый адрес ориентира: Республика башкортостан, Дюртюлинский район, Учпидлинский сельсовет, д.Киргизки, 100 м на северо-восток	14023 +/- 1036		п. 1 ст. 39.37 ГрК РФ ч. 2 ст. 25 257-ФЗ
		02:22:150301	-	-		п. 1 ст. 39.37 ГрК РФ ч. 2 ст. 25 257-ФЗ
		02:22:150301:3	установлено относительно ориентира, расположенного в границах участка. Почтовый адрес ориентира: Башкортостан респ, р-н Дюртюлинский, с/с Учпидлинский	701994		п. 1 ст. 39.37 ГрК РФ ч. 2 ст. 25 257-ФЗ
		02:22:150301:8	установлено относительно ориентира, расположенного за пределами участка. Ориентир населенный пункт. Участок находится примерно в 2500 м от ориентира по направлению на юго-запад. Почтовый адрес ориентира: Республика Башкортостан, Дюртюлинский р-н, с/с Учпидлинский, д.Новобаллаково	780000 +/- 7728		п. 1 ст. 39.37 ГрК РФ ч. 2 ст. 25 257-ФЗ
124	79/1	02:22:151602:4	установлено относительно ориентира, расположенного в границах участка. Почтовый адрес ориентира: Башкортостан респ, р-н Дюртюлинский, с/с Учпидлинский	1171856	54	п. 1 ст. 39.37 ГрК РФ ч. 2 ст. 25 257-ФЗ
125	79/2	02:22:151602:4	установлено относительно ориентира, расположенного в границах участка. Почтовый адрес ориентира: Башкортостан респ, р-н Дюртюлинский, с/с Учпидлинский	1171856	5527	п. 1 ст. 39.37 ГрК РФ ч. 2 ст. 25 257-ФЗ
		02:22:000000:3974	установлено относительно ориентира, расположенного в границах участка. Почтовый адрес ориентира: Республика Башкортостан, р-н Дюртюлинский	363743 +/- 1055		п. 1 ст. 39.37 ГрК РФ ч. 2 ст. 25 257-ФЗ
		02:22:000000:3937	установлено относительно ориентира, расположенного в границах участка. Почтовый адрес ориентира: Республика Башкортостан, р-н Дюртюлинский, с/с. Учпидлинский, д. Киргизки	3204 +/- 20		п. 1 ст. 39.37 ГрК РФ ч. 2 ст. 25 257-ФЗ
		02:22:000000:3957	установлено относительно ориентира, расположенного в границах участка. Почтовый адрес ориентира: Республика Башкортостан, р-н Дюртюлинский	193888 +/- 771		п. 1 ст. 39.37 ГрК РФ ч. 2 ст. 25 257-ФЗ
		02:22:151601	-	-		п. 1 ст. 39.37 ГрК РФ ч. 2 ст. 25 257-ФЗ
		02:22:000000	-	-		п. 1 ст. 39.37 ГрК РФ ч. 2 ст. 25 257-ФЗ
		02:22:150601	-	-		п. 1 ст. 39.37 ГрК РФ ч. 2 ст. 25 257-ФЗ
126	79/3	02:22:150201:4	установлено относительно ориентира, расположенного в границах участка. Почтовый адрес ориентира: Башкортостан респ, р-н Дюртюлинский, с/с Учпидлинский	2043109	9025	п. 1 ст. 39.37 ГрК РФ ч. 2 ст. 25 257-ФЗ
		02:22:000000:4165	установлено относительно ориентира, расположенного в границах участка. Почтовый адрес ориентира: 452309 Республика Башкортостан, Дюртюлинский р-н, с/с Учпидлинский	2925000 +/- 14965		п. 1 ст. 39.37 ГрК РФ ч. 2 ст. 25 257-ФЗ
127	80	02:22:150601	-	-	1843	п. 1 ст. 39.37 ГрК РФ ч. 2 ст. 25 257-ФЗ
		02:22:000000	-	-		п. 1 ст. 39.37 ГрК РФ ч. 2 ст. 25 257-ФЗ
		02:22:150301	-	-		п. 1 ст. 39.37 ГрК РФ ч. 2 ст. 25 257-ФЗ
		02:22:000000:3957	установлено относительно ориентира, расположенного в границах участка. Почтовый адрес ориентира: Республика Башкортостан, р-н Дюртюлинский	193888 +/- 771		п. 1 ст. 39.37 ГрК РФ ч. 2 ст. 25 257-ФЗ
		02:22:150301:3	установлено относительно ориентира, расположенного в границах участка. Почтовый адрес ориентира: Башкортостан респ, р-н Дюртюлинский, с/с Учпидлинский	701994		п. 1 ст. 39.37 ГрК РФ ч. 2 ст. 25 257-ФЗ
128	81/1	02:22:150601	-	-	2610	п. 1 ст. 39.37 ГрК РФ ч. 2 ст. 25 257-ФЗ
		02:22:000000	-	-		п. 1 ст. 39.37 ГрК РФ ч. 2 ст. 25 257-ФЗ
		02:22:150301	-	-		п. 1 ст. 39.37 ГрК РФ ч. 2 ст. 25 257-ФЗ
		02:22:150301:3	установлено относительно ориентира, расположенного в границах участка. Почтовый адрес ориентира: Башкортостан респ, р-н Дюртюлинский, с/с Учпидлинский	701994		п. 1 ст. 39.37 ГрК РФ ч. 2 ст. 25 257-ФЗ
		02:22:000000:3957	установлено относительно ориентира, расположенного в границах участка. Почтовый адрес ориентира: Республика Башкортостан, р-н Дюртюлинский	193888 +/- 771		п. 1 ст. 39.37 ГрК РФ ч. 2 ст. 25 257-ФЗ
		02:22:000000:3974	установлено относительно ориентира, расположенного в границах участка. Почтовый адрес ориентира: Республика Башкортостан, р-н Дюртюлинский	363743 +/- 1055		п. 1 ст. 39.37 ГрК РФ ч. 2 ст. 25 257-ФЗ
		02:22:150201:5	установлено относительно ориентира, расположенного в границах участка. Почтовый адрес ориентира: Башкортостан респ, р-н Дюртюлинский, с/с Учпидлинский	4923984 +/- 19416		п. 1 ст. 39.37 ГрК РФ ч. 2 ст. 25 257-ФЗ

336	187/2	02:17:141502:34	установлено относительно ориентира, расположенного в границах участка. Почтовый адрес ориентира: Республика Башкортостан, р-н. Бураевский, с/с. Тепляковский	4671166	451	п. 1 ст. 39.37 ГрК РФ ч. 2 ст. 25 257-ФЗ
		02:17:141501:46	установлено относительно ориентира, расположенного в границах участка. Почтовый адрес ориентира: Республика Башкортостан, р-н. Бураевский, с/с. Тепляковский	40340 +/- 1767		п. 1 ст. 39.37 ГрК РФ ч. 2 ст. 25 257-ФЗ
337	188/1	02:17:141501:46	установлено относительно ориентира, расположенного в границах участка. Почтовый адрес ориентира: Республика Башкортостан, р-н. Бураевский, с/с. Тепляковский	40340 +/- 1767	81	п. 1 ст. 39.37 ГрК РФ ч. 2 ст. 25 257-ФЗ
338	188/2	02:17:141501:46	установлено относительно ориентира, расположенного в границах участка. Почтовый адрес ориентира: Республика Башкортостан, р-н. Бураевский, с/с. Тепляковский	40340 +/- 1767	52	п. 1 ст. 39.37 ГрК РФ ч. 2 ст. 25 257-ФЗ
339	188/2	02:17:141501:46	установлено относительно ориентира, расположенного в границах участка. Почтовый адрес ориентира: Республика Башкортостан, р-н. Бураевский, с/с. Тепляковский	40340 +/- 1767	25	п. 1 ст. 39.37 ГрК РФ ч. 2 ст. 25 257-ФЗ

Перечень предполагаемых к установлению публичных сервитутов в границах зон планируемого размещения линейного объекта (скоростной автомобильной дороги общего пользования федерального значения на период строительства)

№ п/п	Условный номер контура публичного сервитута	Кадастровый номер существующего земельного участка	Адрес существующего земельного участка	Площадь существующего земельного участка, кв. м	Площадь контура публичного сервитута, кв. м	Основание установления
1	2	3	4	5	6	7
1	1	02:22:050504:6	установлено относительно ориентира, расположенного в границах участка. Почтовый адрес ориентира: респ Башкортостан, Дюртюлинский р-н, с/с Такарликовский, восточная часть кадастрового квартала 02:22:05 05 04	1193119 +/- 9558	11202	п. 1 ч. 5 ст. 4 254-ФЗ
		02:22:050504:5	установлено относительно ориентира, расположенного в границах участка. Почтовый адрес ориентира: респ Башкортостан, Дюртюлинский р-н, с/с Такарликовский, восточная часть кадастрового квартала 02:22:05 05 04	1997266		
		02:22:070101/ 02:22:050504/ 02:22:000000	-	-		
		02:22:070101:10	установлено относительно ориентира, расположенного в границах участка. Почтовый адрес ориентира: Республика Башкортостан, р-н. Дюртюлинский, с/с. Такарликовский	62944+/-2195		
		02:22:000000:3826	установлено относительно ориентира, расположенного в границах участка. Почтовый адрес ориентира: Республика Башкортостан, р-н. Дюртюлинский, с/с. Такарликовский	10932883 +/- 28932		
2	2	02:22:070101:104	установлено относительно ориентира, расположенного в границах участка. Почтовый адрес ориентира: Республика Башкортостан, Дюртюлинский р-н, с/с Такарликовский	2789 +/- 92	12666	п. 1 ч. 5 ст. 4 254-ФЗ
		02:22:070101:217	Российская Федерация, Республика Башкортостан, Дюртюлинский район, Такарликовский с/с	448+/-37		
		02:22:070101:10	установлено относительно ориентира, расположенного в границах участка. Почтовый адрес ориентира: Республика Башкортостан, р-н. Дюртюлинский, с/с. Такарликовский	62944+/-2195		
		02:22:000000:3826	установлено относительно ориентира, расположенного в границах участка. Почтовый адрес ориентира: Республика Башкортостан, р-н. Дюртюлинский, с/с. Такарликовский	10932883 +/- 28932		
		02:22:070101:16	установлено относительно ориентира, расположенного в границах участка. Почтовый адрес ориентира: Республика Башкортостан, р-н. Дюртюлинский, с/с. Таймурзинский	254085		
		02:22:070101:14	установлено относительно ориентира, расположенного в границах участка. Почтовый адрес ориентира: Республика Башкортостан, р-н. Дюртюлинский, с/с. Таймурзинский	101418		
		02:22:000000:4067	установлено относительно ориентира, расположенного в границах участка. Почтовый адрес ориентира: Республика Башкортостан, р-н. Дюртюлинский, с/с. Таймурзинский, с. Таймурзино	16899000 +/- 104715		
3	3	02:22:000000:4067	установлено относительно ориентира, расположенного в границах участка. Почтовый адрес ориентира: Республика Башкортостан, р-н. Дюртюлинский, с/с. Таймурзинский, с. Таймурзино	16899000 +/- 104715	4853	п. 1 ч. 5 ст. 4 254-ФЗ
		02:22:000000:3972	установлено относительно ориентира, расположенного в границах участка. Почтовый адрес ориентира: Республика Башкортостан, р-н. Дюртюлинский	57812 +/- 421		
4	4	02:22:070101	-	-	4964	п. 1 ч. 5 ст. 4 254-ФЗ
		02:22:000000:4067	установлено относительно ориентира, расположенного в границах участка. Почтовый адрес ориентира: Республика Башкортостан, р-н. Дюртюлинский, с/с. Таймурзинский, с. Таймурзино	16899000 +/- 104715		
5	5	02:22:000000:3968	Земли промышленности, энергетики, транспорта, связи, радиовещания, телевидения, информатики, земли для обеспечения космической деятельности, земли обороны, безопасности и земли иного специального назначения	125859 +/- 621	55	п. 1 ч. 5 ст. 4 254-ФЗ
		02:22:070101	-	-		
6	6	02:22:020603:12	установлено относительно ориентира, расположенного в границах участка. Почтовый адрес ориентира: Республика Башкортостан, р-н. Дюртюлинский, с/с. Такарликовский	121394	5849	п. 1 ч. 5 ст. 4 254-ФЗ
		02:22:020603	-	-		
		02:22:000000:3968	Земли промышленности, энергетики, транспорта, связи, радиовещания, телевидения, информатики, земли для обеспечения космической деятельности, земли обороны, безопасности и земли иного специального назначения	125859 +/- 621		
		02:22:020603:12	установлено относительно ориентира, расположенного в границах участка. Почтовый адрес ориентира: Республика Башкортостан, р-н. Дюртюлинский, с/с. Такарликовский	121394		
		02:22:000000:3826	установлено относительно ориентира, расположенного в границах участка. Почтовый адрес ориентира: Республика Башкортостан, р-н. Дюртюлинский, с/с. Такарликовский	10932883 +/- 28932		
		02:22:020603:3	установлено относительно ориентира, расположенного в границах участка. Почтовый адрес ориентира: Республика Башкортостан, р-н. Дюртюлинский, с/с. Такарликовский	570687		

1	2	3	4	5	6	7
7	7	02:22:020603:13	установлено относительно ориентира, расположенного в границах участка. Почтовый адрес ориентира: Республика Башкортостан, р-н. Дюртюлинский, с/с. Такарликовский	243277	40928	п. 1 ч. 5 ст. 4 254-ФЗ
		02:22:020603:2	установлено относительно ориентира, расположенного в границах участка. Почтовый адрес ориентира: Республика Башкортостан, р-н. Дюртюлинский, с/с. Такарликовский	1008525		
		02:22:020603:46	установлено относительно ориентира, расположенного в границах участка. Почтовый адрес ориентира: Республика Башкортостан, р-н. Дюртюлинский, с/с. Такарликовский	1423400 +/- 10439		
		02:22:020603	-	-		
		02:22:090901:3	установлено относительно ориентира, расположенного в границах участка. Почтовый адрес ориентира: Республика Башкортостан, р-н. Дюртюлинский, с/с. Суккуловский	1695798		
8	8	02:22:000000:3968	Земли промышленности, энергетики, транспорта, связи, радиовещания, телевидения, информатики, земли для обеспечения космической деятельности, земли обороны, безопасности и земли иного специального назначения	125859 +/- 621	26546	п. 1 ч. 5 ст. 4 254-ФЗ
		02:22:020603	-	-		
		02:22:020603:12	установлено относительно ориентира, расположенного в границах участка. Почтовый адрес ориентира: Республика Башкортостан, р-н. Дюртюлинский, с/с. Такарликовский	121394		
		02:22:000000:3826	установлено относительно ориентира, расположенного в границах участка. Почтовый адрес ориентира: Республика Башкортостан, р-н. Дюртюлинский, с/с. Такарликовский	10932883 +/- 28932		
		02:22:020603:3	установлено относительно ориентира, расположенного в границах участка. Почтовый адрес ориентира: Республика Башкортостан, р-н. Дюртюлинский, с/с. Такарликовский	570687		
		02:22:020603:13	установлено относительно ориентира, расположенного в границах участка. Почтовый адрес ориентира: Республика Башкортостан, р-н. Дюртюлинский, с/с. Такарликовский	243277		
		02:22:020603:2	установлено относительно ориентира, расположенного в границах участка. Почтовый адрес ориентира: Республика Башкортостан, р-н. Дюртюлинский, с/с. Такарликовский	1008525		
		02:22:090901:3	установлено относительно ориентира, расположенного в границах участка. Почтовый адрес ориентира: Республика Башкортостан, р-н. Дюртюлинский, с/с. Суккуловский	1695798		
9	9	02:22:090801:8	установлено относительно ориентира, расположенного в границах участка. Почтовый адрес ориентира: Республика Башкортостан, р-н. Дюртюлинский, с/с. Суккуловский	1501037	26546	п. 1 ч. 5 ст. 4 254-ФЗ
		02:22:090801	-	-		
		02:22:000000:3392	установлено относительно ориентира, расположенного в границах участка. Почтовый адрес ориентира: Республика Башкортостан, р-н. Дюртюлинский, с/с. Суккуловский	1399515		
		02:22:000000:3586	установлено относительно ориентира, расположенного в границах участка. Почтовый адрес ориентира: Республика Башкортостан, р-н. Дюртюлинский, с/с. Суккуловский	27448643 +/- 45844		
		02:22:090801:62	установлено относительно ориентира, расположенного в границах участка. Почтовый адрес ориентира: Республика Башкортостан, р-н. Дюртюлинский	5415 +/- 129		
10	10	02:22:000000:3966	установлено относительно ориентира, расположенного в границах участка. Почтовый адрес ориентира: Республика Башкортостан, р-н. Дюртюлинский	386760 +/- 1088	27796	п. 1 ч. 5 ст. 4 254-ФЗ
		02:22:000000:3392	установлено относительно ориентира, расположенного в границах участка. Почтовый адрес ориентира: Республика Башкортостан, р-н. Дюртюлинский, с/с. Суккуловский	1399515		
		02:22:090801:11	установлено относительно ориентира, расположенного в границах участка. Почтовый адрес ориентира: Республика Башкортостан, р-н. Дюртюлинский	9 +/- 2		
		02:22:090801:80	установлено относительно ориентира, расположенного в границах участка. Почтовый адрес ориентира: Республика Башкортостан, р-н. Дюртюлинский	5 +/- 4		
		02:22:090801	-	-		
		02:22:000000:3586	установлено относительно ориентира, расположенного в границах участка. Почтовый адрес ориентира: Республика Башкортостан, р-н. Дюртюлинский, с/с. Суккуловский	27448643 +/- 45844		
		02:22:090801:62	установлено относительно ориентира, расположенного в границах участка. Почтовый адрес ориентира: Республика Башкортостан, р-н. Дюртюлинский	5415 +/- 129		
		02:22:090801:66	установлено относительно ориентира, расположенного в границах участка. Почтовый адрес ориентира: Республика Башкортостан, р-н. Дюртюлинский	4269 +/- 114		
02:22:090801:4	установлено относительно ориентира, расположенного в границах участка. Почтовый адрес ориентира: Республика Башкортостан, р-н. Дюртюлинский, с/с. Суккуловский	380426 +/- 5397				

1	2	3	4	5	6	7
		02:22:150802:50	установлено относительно ориентира, расположенного за пределами участка. Ориентир населенный пункт. Участок находится примерно в 2000 м от ориентира по направлению на северо-восток. Почтовый адрес ориентира: Республика Башкортостан, Дюртюлинский р-н, с/с Учпилинский, д Зейлево	9493 +/- 377		
		02:22:150802	-	-		
		02:22:150802:9	установлено относительно ориентира, расположенного в границах участка. Почтовый адрес ориентира: Башкортостан респ, р-н Дюртюлинский, с/с Учпилинский	4059413 +/- 17629		
		02:22:000000:3587	установлено относительно ориентира, расположенного в границах участка. Почтовый адрес ориентира: Республика Башкортостан, р-н. Дюртюлинский, с/с. Учпилинский	17858463 +/- 36985		
		02:22:140101:7	установлено относительно ориентира, расположенного в границах участка. Почтовый адрес ориентира: Республика Башкортостан, р-н. Дюртюлинский, с/с. Учпилинский	73153		
		02:22:140101	-	-		
		02:22:150802:3	установлено относительно ориентира, расположенного в границах участка. Почтовый адрес ориентира: Республика Башкортостан, Дюртюлинский р-н, с/с Учпилинский	654516		
		02:22:150802:6	установлено относительно ориентира, расположенного в границах участка. Почтовый адрес ориентира: респ Башкортостан, Дюртюлинский р-н, с/с Учпилинский, в 2, 7 км на юго-запад от с.Казакларово	3189083 +/- 15626		
14	14	02:22:150802:50	установлено относительно ориентира, расположенного за пределами участка. Ориентир населенный пункт. Участок находится примерно в 2000 м от ориентира по направлению на северо-восток. Почтовый адрес ориентира: Республика Башкортостан, Дюртюлинский р-н, с/с Учпилинский, д Зейлево	9493 +/- 377	58147	п. 1 ч. 5 ст. 4 254-ФЗ
		02:22:150802	-	-		
		02:22:150802:9	установлено относительно ориентира, расположенного в границах участка. Почтовый адрес ориентира: Башкортостан респ, р-н Дюртюлинский, с/с Учпилинский	4059413 +/- 17629		
		02:22:150802:10	установлено относительно ориентира, расположенного в границах участка. Почтовый адрес ориентира: Республика Башкортостан, Дюртюлинский р-н, с/с Учпилинский	11510 +/- 188		
		02:22:150802:17	установлено относительно ориентира, расположенного в границах участка. Почтовый адрес ориентира: Республика Башкортостан, Дюртюлинский р-н, с/с Учпилинский	767047		
15	15	02:22:150802:9	установлено относительно ориентира, расположенного в границах участка. Почтовый адрес ориентира: Башкортостан респ, р-н Дюртюлинский, с/с Учпилинский	4059413 +/- 17629	15963	п. 1 ч. 5 ст. 4 254-ФЗ
		02:22:150802:16	установлено относительно ориентира, расположенного в границах участка. Почтовый адрес ориентира: Республика Башкортостан, Дюртюлинский р-н, с/с Учпилинский	604262		
		02:22:010201:7	установлено относительно ориентира, расположенного в границах участка. Почтовый адрес ориентира: Республика Башкортостан, Дюртюлинский р-н, с/с Староянтузовский	2355818		
		02:22:010201:25	установлено относительно ориентира, расположенного в границах участка. Почтовый адрес ориентира: Башкортостан респ, р-н Дюртюлинский, с/с Староянтузовский	174907		
16	16	02:22:010201:36	установлено относительно ориентира, расположенного в границах участка. Ориентир с. Байгильды. Участок находится примерно в 4 км от ориентира по направлению на юго-запад. Почтовый адрес ориентира: Башкортостан респ, р-н Дюртюлинский, с/с Староянтузовский	4232169 +/- 18001	25303	п. 1 ч. 5 ст. 4 254-ФЗ
		02:22:010201:24	установлено относительно ориентира, расположенного в границах участка. Почтовый адрес ориентира: Башкортостан респ, р-н Дюртюлинский, с/с Староянтузовский	210242		
		02:22:150802:9	установлено относительно ориентира, расположенного в границах участка. Почтовый адрес ориентира: Башкортостан респ, р-н Дюртюлинский, с/с Учпилинский	4059413 +/- 17629		
17	17	02:22:150802:16	установлено относительно ориентира, расположенного в границах участка. Почтовый адрес ориентира: Республика Башкортостан, Дюртюлинский р-н, с/с Учпилинский	604262	18617	п. 1 ч. 5 ст. 4 254-ФЗ
		02:22:150802/ 02:22:010201/ 02:22:000000	-	-		
		02:22:010201:7	установлено относительно ориентира, расположенного в границах участка. Почтовый адрес ориентира: Республика Башкортостан, Дюртюлинский р-н, с/с Староянтузовский	2355818		
		02:22:010201:26	установлено относительно ориентира, расположенного в границах участка. Почтовый адрес ориентира: Башкортостан респ, р-н Дюртюлинский, с/с Староянтузовский	180917		
		02:22:010201:25	установлено относительно ориентира, расположенного в границах участка. Почтовый адрес ориентира: Башкортостан респ, р-н Дюртюлинский, с/с Староянтузовский	174907		

1	2	3	4	5	6	7
18	18	02:22:010201:36	установлено относительно ориентира, расположенного в границах участка. Ориентир с. Байгильды. Участок находится примерно в 4 км от ориентира по направлению на юго-запад. Почтовый адрес ориентира: Башкортостан респ, р-н Дюртюлинский, с/с Староянтузовский	4232169 +/- 18001	81213	п. 1 ч. 5 ст. 4 254-ФЗ
		02:22:010201:32	установлено относительно ориентира, расположенного в границах участка. Почтовый адрес ориентира: Башкортостан респ, р-н Дюртюлинский, с/с Староянтузовский	40813		
		02:22:000000:3882	установлено относительно ориентира, расположенного в границах участка. Почтовый адрес ориентира: Республика Башкортостан, р-н. Дюртюлинский, с/с. Староянтузовский	12432228 +/- 30852		
		02:22:010201/ 02:22:010501 02:22:000000	-	-		
		02:22:010501:7	установлено относительно ориентира, расположенного в границах участка. Почтовый адрес ориентира: Башкортостан респ, р-н Дюртюлинский, с/с Староянтузовский	256783		
		02:22:000000:3964	установлено относительно ориентира, расположенного в границах участка.	84909 +/- 510		
		02:22:010201:24	установлено относительно ориентира, расположенного в границах участка. Почтовый адрес ориентира: Башкортостан респ, р-н Дюртюлинский, с/с Староянтузовский	210242		
		02:22:010201:37	Почтовый адрес ориентира: Республика Башкортостан, р-н. Дюртюлинский	1363 +/- 323		
19	19	02:22:010201:36	установлено относительно ориентира, расположенного в границах участка. Ориентир с. Байгильды. Участок находится примерно в 4 км от ориентира по направлению на юго-запад. Почтовый адрес ориентира: Башкортостан респ, р-н Дюртюлинский, с/с Староянтузовский	4232169 +/- 18001	38211	п. 1 ч. 5 ст. 4 254-ФЗ
		02:22:000000:3882	установлено относительно ориентира, расположенного в границах участка. Почтовый адрес ориентира: Республика Башкортостан, р-н. Дюртюлинский, с/с. Староянтузовский	12432228 +/- 30852		
		02:22:010201	-	-		
		02:22:010201:22	установлено относительно ориентира, расположенного в границах участка. Почтовый адрес ориентира: Башкортостан респ, р-н Дюртюлинский, с/с Староянтузовский	1122224		
		02:22:150601:11	установлено относительно ориентира, расположенного в границах участка. Почтовый адрес ориентира: Башкортостан респ, р-н Дюртюлинский, с/с Учпильинский	189719		
		02:22:000000:4165	установлено относительно ориентира, расположенного в границах участка. Почтовый адрес ориентира: Башкортостан респ, р-н Дюртюлинский, с/с Учпильинский	2359488		
		02:22:150601:9	установлено относительно ориентира, расположенного в границах участка. Почтовый адрес ориентира: 452309 Республика Башкортостан, Дюртюлинский р-н, с/с Учпильинский	2925000 +/- 14965		
		02:22:150601	-	-		
20	20	02:22:010201:36	установлено относительно ориентира, расположенного в границах участка. Ориентир с. Байгильды. Участок находится примерно в 4 км от ориентира по направлению на юго-запад. Почтовый адрес ориентира: Башкортостан респ, р-н Дюртюлинский, с/с Староянтузовский	4232169 +/- 18001	38950	п. 1 ч. 5 ст. 4 254-ФЗ
		02:22:010501/ 02:22:010201/ 02:22:000000	-	-		
		02:22:000000:3882	установлено относительно ориентира, расположенного в границах участка. Почтовый адрес ориентира: Республика Башкортостан, р-н. Дюртюлинский, с/с. Староянтузовский	12432228 +/- 30852		
		02:22:010201:22	установлено относительно ориентира, расположенного в границах участка. Почтовый адрес ориентира: Башкортостан респ, р-н Дюртюлинский, с/с Староянтузовский	1122224		
		02:22:010201	-	-		
		02:22:150601:11	установлено относительно ориентира, расположенного в границах участка. Почтовый адрес ориентира: Башкортостан респ, р-н Дюртюлинский, с/с Учпильинский	189719		
		02:22:000000:4165	установлено относительно ориентира, расположенного в границах участка. Почтовый адрес ориентира: Башкортостан респ, р-н Дюртюлинский, с/с Учпильинский	2359488		
		02:22:150601:9	установлено относительно ориентира, расположенного в границах участка. Почтовый адрес ориентира: 452309 Республика Башкортостан, Дюртюлинский р-н, с/с Учпильинский	2925000 +/- 14965		
02:22:150601	-	-				
		02:22:000000:3993	установлено относительно ориентира, расположенного в границах участка. Ориентир д.Киргизки. Участок находится примерно в от ориентира по направлению на Участок находится примерно в 100 м, по направлению на северо-восток от ориентира. Почтовый адрес ориентира: Республика башкортостан, Дюртюлинский район, Учпильинский сельсовет, д.Киргизки, 100 м на северо-восток	14023 +/- 1036		

1	2	3	4	5	6	7
21	21	02:22:150401:23	установлено относительно ориентира, расположенного в границах участка. Почтовый адрес ориентира: Башкортостан респ, р-н Дюртюлинский, с/с Учпильинский	1374881	4088	п. 1 ч. 5 ст. 4 254-ФЗ
		02:22:150401/ 02:22:150201/ 02:22:000000	-	-		
		02:22:000000:4165	установлено относительно ориентира, расположенного в границах участка. Почтовый адрес ориентира: Башкортостан респ, р-н Дюртюлинский, с/с Учпильинский	2359488		
		02:22:150301:4	установлено относительно ориентира, расположенного в границах участка. Почтовый адрес ориентира: 452309 Республика Башкортостан, Дюртюлинский р-н, с/с Учпильинский	2925000 +/- 14965		
22	22	02:22:000000:4165	установлено относительно ориентира, расположенного в границах участка. Почтовый адрес ориентира: Башкортостан респ, р-н Дюртюлинский, с/с Учпильинский	2359488	45186	п. 1 ч. 5 ст. 4 254-ФЗ
		02:22:150301:4	установлено относительно ориентира, расположенного в границах участка. Почтовый адрес ориентира: 452309 Республика Башкортостан, Дюртюлинский р-н, с/с Учпильинский	2925000 +/- 14965		
		02:22:150201:5	установлено относительно ориентира, расположенного в границах участка. Почтовый адрес ориентира: Башкортостан респ, р-н Дюртюлинский, с/с Учпильинский	4923984 +/- 19416		
		02:22:150201/ 02:22:150502/ 02:22:000000	-	-		
		02:22:150502:1	установлено относительно ориентира, расположенного в границах участка. Почтовый адрес ориентира: Башкортостан респ, р-н Дюртюлинский, с/с Учпильинский	1215923		
23	23	02:22:150201:5	установлено относительно ориентира, расположенного в границах участка. Почтовый адрес ориентира: Башкортостан респ, р-н Дюртюлинский, с/с Учпильинский	4923984 +/- 19416	70080	п. 1 ч. 5 ст. 4 254-ФЗ
		02:22:000000:4165	установлено относительно ориентира, расположенного в границах участка. Почтовый адрес ориентира: Башкортостан респ, р-н Дюртюлинский, с/с Учпильинский	2359488		
		02:22:150301:4	установлено относительно ориентира, расположенного в границах участка. Почтовый адрес ориентира: 452309 Республика Башкортостан, Дюртюлинский р-н, с/с Учпильинский	2925000 +/- 14965		
		02:22:150201/ 02:22:150502/ 02:22:000000	-	-		
		02:22:150502:1	установлено относительно ориентира, расположенного в границах участка. Почтовый адрес ориентира: Башкортостан респ, р-н Дюртюлинский, с/с Учпильинский	1215923		
		02:22:150502:14	установлено относительно ориентира, расположенного в границах участка. Почтовый адрес ориентира: Республика Башкортостан, Дюртюлинский р-н, с/с Учпильинский	798563		
24	24	02:22:150502:46	установлено относительно ориентира, расположенного за пределами участка. Ориентир населенный пункт. Участок находится примерно в 1000 м от ориентира по направлению на восток. Почтовый адрес ориентира: 452309 Республика Башкортостан, Дюртюлинский р-н, с/с Учпильинский, д Баргата	1700874 +/- 19496	1332	п. 1 ч. 5 ст. 4 254-ФЗ
		02:17:061002:1	установлено относительно ориентира, расположенного в границах участка. Ориентир Границы участка совпадают с границами кадастрового квартала. Почтовый адрес ориентира: Республика Башкортостан, Бураевский р-н, с/с Вострешовский	18451529		
25	25	02:17:061002:1	установлено относительно ориентира, расположенного в границах участка. Ориентир Границы участка совпадают с границами кадастрового квартала. Почтовый адрес ориентира: Республика Башкортостан, Бураевский р-н, с/с Вострешовский	18451529	5935	п. 1 ч. 5 ст. 4 254-ФЗ
		02:22:150502:12	установлено относительно ориентира, расположенного в границах участка. Почтовый адрес ориентира: Республика Башкортостан, Дюртюлинский р-н, с/с Учпильинский	575393		
		02:22:150502:47	установлено относительно ориентира, расположенного за пределами участка. Ориентир населенный пункт. Участок находится примерно в 1000 м от ориентира по направлению на восток. Почтовый адрес ориентира: 452309 Республика Башкортостан, Дюртюлинский р-н, с/с Учпильинский, д Баргата	1022947 +/- 8850		
		02:22:150502:2	установлено относительно ориентира, расположенного в границах участка. Почтовый адрес ориентира: Башкортостан респ, р-н Дюртюлинский, с/с Учпильинский	6623555		
26	26	02:22:150502:2	установлено относительно ориентира, расположенного в границах участка. Почтовый адрес ориентира: Башкортостан респ, р-н Дюртюлинский, с/с Учпильинский	6623555	2658	п. 1 ч. 5 ст. 4 254-ФЗ
		02:22:150502:44	установлено относительно ориентира, расположенного за пределами участка. Ориентир населенный пункт. Участок находится примерно в 1000 м от ориентира по направлению на восток. Почтовый адрес ориентира: 452309 Республика Башкортостан, Дюртюлинский р-н, с/с Учпильинский, д Баргата	944291 +/- 9452		

1	2	3	4	5	6	7
		02:17:020702:5	установлено относительно ориентира, расположенного в границах участка. Почтовый адрес ориентира: Республика Башкортостан, р-н. Бураевский, с/с. Бадратовский	206748		
60	60	02:17:000000:1364	Республика Башкортостан, р-н Бураевский, с/с Бадратовский	8969928 +/- 26206	30420	п. 1 ч. 5 ст. 4 254-ФЗ
		02:17:020703:14	установлено относительно ориентира, расположенного в границах участка. Почтовый адрес ориентира: Республика Башкортостан, р-н. Бураевский, с/с. Бадратовский	955114		
		02:17:020702:12	установлено относительно ориентира, расположенного в границах участка. Почтовый адрес ориентира: Республика Башкортостан, р-н. Бураевский, с/с. Бадратовский	2559077		
		02:17:000000:956	установлено относительно ориентира, расположенного в границах участка. Почтовый адрес ориентира: Республика Башкортостан, р-н. Бураевский, с/с. Бадратовский	30063559 +/- 47976		
		02:17:020702:5	установлено относительно ориентира, расположенного в границах участка. Почтовый адрес ориентира: Республика Башкортостан, р-н. Бураевский, с/с. Бадратовский	206748		
61	61	02:17:070902:6	установлено относительно ориентира, расположенного в границах участка. Почтовый адрес ориентира: Республика Башкортостан, р-н. Бураевский, с/с. Каинлыкковский	147741	17572	п. 1 ч. 5 ст. 4 254-ФЗ
		02:17:070902	-	-		
		02:17:070902:10	установлено относительно ориентира, расположенного в границах участка. Почтовый адрес ориентира: Республика Башкортостан, р-н. Бураевский, с/с. Каинлыкковский	1203339		
		02:17:070902:14	установлено относительно ориентира, расположенного в границах участка. Ориентир Сельское поселение Каинлыкковский сельсовет. Почтовый адрес ориентира: Республика Башкортостан, р-н. Бураевский, с/с. Каинлыкковский	1888079		
		02:17:101202	-	-		
		02:17:101202/ 02:17:070902/ 02:17:000000	-	-		
62	62	02:17:101202	-	-	3780	п. 1 ч. 5 ст. 4 254-ФЗ
		02:17:000000:870	установлено относительно ориентира, расположенного в границах участка. Ориентир Сельское поселение. Почтовый адрес ориентира: Республика Башкортостан, р-н. Бураевский, с/с. Кушманаковский	1387263		
63	63	02:17:070902:6	установлено относительно ориентира, расположенного в границах участка. Почтовый адрес ориентира: Республика Башкортостан, р-н. Бураевский, с/с. Каинлыкковский	147741	17572	п. 1 ч. 5 ст. 4 254-ФЗ
		02:17:070902	-	-		
64	64	02:17:070902:10	установлено относительно ориентира, расположенного в границах участка. Почтовый адрес ориентира: Республика Башкортостан, р-н. Бураевский, с/с. Каинлыкковский	1203339	163	п. 1 ч. 5 ст. 4 254-ФЗ
		02:17:101202	-	-		
		02:17:030501:5	установлено относительно ориентира, расположенного в границах участка. Ориентир Границы участка совпадают с границами кадастрового квартала. Почтовый адрес ориентира: Республика Башкортостан, Бураевский р-н, с/с Бадратовский	498944 +/- 6181		
65	65	02:17:030501:5	установлено относительно ориентира, расположенного в границах участка. Ориентир Границы участка совпадают с границами кадастрового квартала. Почтовый адрес ориентира: Республика Башкортостан, Бураевский р-н, с/с Бадратовский	498944 +/- 6181	276	п. 1 ч. 5 ст. 4 254-ФЗ
		02:17:101202/ 02:17:070902/ 02:17:000000	-	-		
		02:17:000000:870	установлено относительно ориентира, расположенного в границах участка. Ориентир Сельское поселение. Почтовый адрес ориентира: Республика Башкортостан, р-н. Бураевский, с/с. Кушманаковский	1387263		
66	66	02:17:000000:870	установлено относительно ориентира, расположенного в границах участка. Ориентир Сельское поселение. Почтовый адрес ориентира: Республика Башкортостан, р-н. Бураевский, с/с. Кушманаковский	1387263	39105	п. 1 ч. 5 ст. 4 254-ФЗ
		02:17:000000:893	установлено относительно ориентира, расположенного в границах участка. Почтовый адрес ориентира: 452970 Республика Башкортостан, Бураевский р-н, с/с Кушманаковский	162053 +/- 3522		
		02:17:000000:941	Республика Башкортостан, Бураевский р-н, с/с Бадратовский, д Калмыково, ул Космонавтов, д 95 а. Участок находится примерно в 1600 м от ориентира по направлению на север	30103 +/- 1518		

1	2	3	4	5	6	7
138	138	02:17:000000:235	установлено относительно ориентира, расположенного в границах участка. Почтовый адрес ориентира: Республика Башкортостан, р-н. Бураевский, с/с. Бадраковский	136030 +/- 645	10949	п. 1 ч. 5 ст. 4 254-ФЗ
139	139	02:17:000000:235	установлено относительно ориентира, расположенного в границах участка. Почтовый адрес ориентира: Республика Башкортостан, р-н. Бураевский, с/с. Бадраковский	136030 +/- 645	1619	п. 1 ч. 5 ст. 4 254-ФЗ
140	140	02:17:000000:235	установлено относительно ориентира, расположенного в границах участка. Почтовый адрес ориентира: Республика Башкортостан, р-н. Бураевский, с/с. Бадраковский	136030 +/- 645	1099	п. 1 ч. 5 ст. 4 254-ФЗ
141	141	02:17:000000:235	установлено относительно ориентира, расположенного в границах участка. Почтовый адрес ориентира: Республика Башкортостан, р-н. Бураевский, с/с. Бадраковский	136030 +/- 645	3163	п. 1 ч. 5 ст. 4 254-ФЗ
142	142	02:17:000000:512	установлено относительно ориентира, расположенного в границах участка. Почтовый адрес ориентира: Республика Башкортостан, р-н. Бураевский, с/с. Кушманаковский	53882 +/- 406	20595	п. 1 ч. 5 ст. 4 254-ФЗ
143	143	02:17:040601:50	установлено относительно ориентира, расположенного в границах участка. Ориентир Автодороги Янаул-Уфа. Почтовый адрес ориентира: Республика Башкортостан, р-н. Бураевский	144837 +/- 666	47677	п. 1 ч. 5 ст. 4 254-ФЗ
		02:17:040801:10	установлено относительно ориентира, расположенного в границах участка. Ориентир Автодороги Янаул-Уфа. Почтовый адрес ориентира: Республика Башкортостан, р-н. Бураевский	12991 +/- 199		
144	144	02:17:000000:1088	установлено относительно ориентира, расположенного в границах участка. Почтовый адрес ориентира: Республика Башкортостан, р-н. Бураевский	101567 +/- 558	6162	п. 1 ч. 5 ст. 4 254-ФЗ
145	145	02:17:000000:1087	установлено относительно ориентира, расположенного в границах участка. Почтовый адрес ориентира: Республика Башкортостан, р-н. Бураевский	387893 +/- 1090	13967	п. 1 ч. 5 ст. 4 254-ФЗ



МИНИСТЕРСТВО ТРАНСПОРТА РОССИЙСКОЙ ФЕДЕРАЦИИ
ФЕДЕРАЛЬНОЕ ДОРОЖНОЕ АГЕНТСТВО
(РОСАВТОДОР)
РАСПОРЯЖЕНИЕ

09.11.2021

Москва

№ 4077-р

**О подготовке документации по планировке территории объекта
«Строительство скоростной автомобильной дороги Казань –
Екатеринбург на участке Дюртиули – Ачит»**

В соответствии со статьей 45 Градостроительного кодекса Российской Федерации, постановлениями Правительства Российской Федерации от 26 июля 2017 г. № 884 «Об утверждении Правил подготовки документации по планировке территории, подготовка которой осуществляется на основании решений уполномоченных федеральных органов исполнительной власти, и принятия уполномоченными федеральными органами исполнительной власти решений об утверждении документации по планировке территории для размещения объектов федерального значения и иных объектов капитального строительства, размещение которых планируется на территориях 2 и более субъектов Российской Федерации», от 31 марта 2017 г. № 402 «Об утверждении Правил выполнения инженерных изысканий, необходимых для подготовки документации по планировке территории, перечня видов инженерных изысканий, необходимых для подготовки документации по планировке территории, и о внесении изменений в постановление Правительства Российской Федерации от 19 января 2006 г. № 20», от 23 июля 2004 г. № 374 «Об утверждении Положения о Федеральном дорожном агентстве», приказом Минтранса России от 25 декабря 2020 г. № 573 «Об утверждении Порядка подготовки документации по планировке территории, предназначенной для размещения автомобильных дорог общего пользования федерального значения» и на основании обращения Государственной компании «Российские автомобильные дороги» от 12 октября 2021 г. № 28530-18 (вх. № 78910 от 12 октября 2021 г.):

1. Принять решение о подготовке документации по планировке территории объекта «Строительство скоростной автомобильной дороги Казань – Екатеринбург на участке Дюртиули – Ачит».

2. Утвердить:

2.1. Задание на выполнение инженерных изысканий для подготовки документации по планировке территории согласно приложению № 1 к настоящему распоряжению (далее – Задание № 1);

2.2. Задание на подготовку документации по планировке территории согласно приложению № 2 к настоящему распоряжению (далее – Задание № 2).

3. Государственной компании «Российские автомобильные дороги»:

выполнить инженерные изыскания для подготовки документации по планировке территории в соответствии с заданием № 1;

представить на утверждение в Росавтодор документацию по планировке территории, разработанную в соответствии с заданием № 2 к настоящему распоряжению;


в десятидневный срок с момента утверждения настоящего распоряжения обеспечить направление уведомлений о принятии Росавтодором решения, указанного в пункте 1 настоящего распоряжения, а также заданий № 1, 2 главе сельского поселения Такарликовский сельсовет, главе сельского поселения Таймурзинский сельсовет, главе сельского поселения Суккуловский сельсовет, главе сельского поселения Учпилинский сельсовет, главе сельского поселения Староянтузовский сельсовет, городское поселение город Дюртюли муниципального района Дюртюлинский район, главе сельского поселения Вострецовский сельсовет, главе сельского поселения Бадраковский сельсовет, главе сельского поселения Каинлыковский сельсовет, главе сельского поселения Бураевский сельсовет, главе сельского поселения Кушманаковский сельсовет, главе сельского поселения Кузбаевский сельсовет, главе сельского поселения Ваньшевский сельсовет, главе сельского поселения Тепляковский сельсовет муниципального района Бураевский район, главе сельского поселения Акбулатовский сельсовет, главе сельского поселения Ялгыз-Наратский сельсовет, главе сельского поселения Верхнетатышлинский сельсовет, главе сельского поселения Кальмияровский сельсовет, главе сельского поселения Новотатышлинский сельсовет, главе сельского поселения Кальтяевский сельсовет муниципального района Татышлинский район Республики Башкортостан, главе Чернушинского городского округа, главе Октябрьского городского округа Пермского края, главе Красноуфимского городского округа, главе Ачитского городского округа Свердловской области;

в течение 5 рабочих дней со дня получения материалов и результатов инженерных изысканий, предусмотренных заданием № 1, обеспечить направление их копий в уполномоченные органы в соответствии с пунктом 2 Правил представления материалов и результатов инженерных изысканий, подлежащих размещению в государственных информационных

системах обеспечения градостроительной деятельности, Едином государственном фонде данных о состоянии окружающей среды, ее загрязнении, утвержденных постановлением Правительства Российской Федерации от 22 апреля 2017 г. № 485 (далее – Правила);

в срок не более чем один месяц со дня выполнения инженерных изысканий, предусмотренных Заданием № 1, обеспечить в соответствии с пунктом 2(1) Правил направление материалов и результатов инженерных изысканий в уполномоченные органы.

Заместитель руководителя



И.В. Костюченко

Приложение №1 к распоряжению
Федерального дорожного агентства
от 09.11.2021 № 4074-р

Заместитель руководителя
Федерального дорожного агентства


И.В. Костюченко

« » 2021 г.

ЗАДАНИЕ

на выполнение инженерных изысканий, необходимых для разработки документации по планировке территории объекта «Строительство скоростной автомобильной дороги Казань – Екатеринбург на участке Дюртюли – Ачит»

№	Параметр проекта	Описание
1.	Наименование работ	Инженерные изыскания для подготовки документации по планировке территории (проект планировки и проект межевания территории) объекта «Строительство скоростной автомобильной дороги Казань – Екатеринбург на участке Дюртюли – Ачит» по этапам: 1.1. «Строительство скоростной автомобильной дороги Казань – Екатеринбург на участке Дюртюли – Ачит», этап 1.1 км 0 – км 90, Республика Башкортостан; 1.2. «Строительство скоростной автомобильной дороги Казань – Екатеринбург на участке Дюртюли – Ачит», этап 1.2 км 90 – км 140, Республика Башкортостан; 2. «Строительство скоростной автомобильной дороги Казань – Екатеринбург на участке Дюртюли – Ачит», этап 2 км 140 – км 232, Пермский край; 3. «Строительство скоростной автомобильной дороги Казань – Екатеринбург на участке Дюртюли – Ачит», этап 3 км 232 – км 275, Свердловская область.
2.	Заказчик	Государственная компания «Российские автомобильные дороги» (Государственная компания «Автодор»)
3.	Исполнитель, требования к Исполнителю (свидетельство СРО)	Исполнитель определяется по результатам конкурса. Требования установлены в конкурсной документации.
4.	Источник финансирования	Федеральный бюджет
5.	Основание для проведения инженерных изысканий для подготовки документации по планировке территории	1. Государственная программа Российской Федерации «Развитие транспортной системы», утвержденная постановлением Правительства Российской Федерации от 20.12.2017 № 1596. 2. Программа деятельности Государственной компании «Российские автомобильные дороги», утв. Распоряжением Правительства РФ от 31 декабря 2009 г. № 2146-р.
6.	Местонахождение, границы и основные характеристики Объекта	Российская Федерация, 1. Республика Башкортостан: 1.1. муниципальный район Дюртюлинский район: - сельские поселения Такарликовский сельсовет, Таймурзинский сельсовет, Суккуловский сельсовет, Учпилинский сельсовет, Староянтузовский сельсовет,

		<p>городское поселение город Дюртюли;</p> <p>1.2. муниципальный район Бураевский район: - сельские поселения Вострецовский сельсовет, Бадраковский сельсовет, Каинлыковский сельсовет, Бураевский сельсовет, Кушманаковский сельсовет, Кузбаевский сельсовет, Ванышевский сельсовет, Тепляковский сельсовет;</p> <p>1.3. муниципальный район Татышлинский район: - сельские поселения Акбулатовский сельсовет, Ялгыз-Наратский сельсовет, Верхнетатышлинский сельсовет, Кальмияровский сельсовет, Новотатышлинский сельсовет, Кальтяевский сельсовет;</p> <p>2. Пермский край: 2.1. Чернушинский городской округ; 2.2. Октябрьский городской округ;</p> <p>3. Свердловская область: 3.1. Красноуфимский городской округ; 3.2. Ачитский городской округ.</p> <p>Местоположение: скоростная автомобильная дорога Казань – Екатеринбург на участке Дюртюли – Ачит км0 – км275.</p> <p>Площадь земельного участка – определяется проектом планировки территории.</p> <p>Ориентировочная протяженность – 275 километров.</p>																								
7.	Сроки завершения работ	2022 год																								
8.1.	Описание объекта планируемого размещения капитального строительства	<table border="1"> <thead> <tr> <th>Наименование</th> <th>Ед. изм.</th> <th>Показатели*</th> </tr> </thead> <tbody> <tr> <td>Вид строительства</td> <td></td> <td>новое строительство</td> </tr> <tr> <td>Категория автомобильной дороги</td> <td></td> <td>ИБ</td> </tr> <tr> <td>Протяженность участка</td> <td>км</td> <td>275</td> </tr> <tr> <td>Расчетная скорость</td> <td>км/ч</td> <td>120</td> </tr> <tr> <td>Число полос движения</td> <td>шт</td> <td>4</td> </tr> <tr> <td>Количество транспортных развязок</td> <td>шт</td> <td>5</td> </tr> <tr> <td>Количество мостов и путепроводов</td> <td>шт</td> <td>уточняется проектом планировки</td> </tr> </tbody> </table> <p>* уточняются проектной документацией</p>	Наименование	Ед. изм.	Показатели*	Вид строительства		новое строительство	Категория автомобильной дороги		ИБ	Протяженность участка	км	275	Расчетная скорость	км/ч	120	Число полос движения	шт	4	Количество транспортных развязок	шт	5	Количество мостов и путепроводов	шт	уточняется проектом планировки
Наименование	Ед. изм.	Показатели*																								
Вид строительства		новое строительство																								
Категория автомобильной дороги		ИБ																								
Протяженность участка	км	275																								
Расчетная скорость	км/ч	120																								
Число полос движения	шт	4																								
Количество транспортных развязок	шт	5																								
Количество мостов и путепроводов	шт	уточняется проектом планировки																								
8.2.	Идентификационные сведения об объекте	<p>Уровень ответственности сооружений: Нормальный (II) по ФЗ-384 в ред. ФЗ-185 от 02.07.2013.</p> <p>Коэффициент надежности – 1.</p>																								
9.1.	Основные цели выполнения инженерных изысканий	<p>Инженерные изыскания для подготовки документации по планировке территории выполняются в целях получения:</p> <p>1) материалов о природных условиях территории, в отношении которой осуществляется подготовка такой документации, и факторах техногенного воздействия на окружающую среду, прогнозов их изменения в целях обеспечения рационального и безопасного использования указанной территории;</p> <p>2) материалов, необходимых для установления границ зон планируемого размещения объектов капитального</p>																								

		<p>строительства, уточнения их предельных параметров, установления границ земельных участков;</p> <p>3) материалов, необходимых для обоснования проведения мероприятий по организации поверхностного стока вод, частичному или полному осушению территории и других подобных мероприятий (далее - инженерная подготовка), инженерной защите и благоустройству территории.</p>
9.2.	Исходные данные	Ситуационный план (схема) вариантов размещения линейного объекта.
9.3.	Виды инженерных изысканий, требуемых для разработки проекта планировки территории	<p>В соответствии с требованиями Постановления Правительства Российской Федерации от 31.03.2017 № 402 «Об утверждении Правил выполнения инженерных изысканий, необходимых для подготовки документации по планировке территории, перечня видов инженерных изысканий, необходимых для подготовки документации по планировке территории, и о внесении изменений в постановление Правительства Российской Федерации от 19 января 2006 г. № 20» при подготовке документации по планировке территории Автомобильной дороги выполнить следующие инженерные изыскания:</p> <p>1. Инженерно-геодезические изыскания, включающие, в том числе:</p> <ul style="list-style-type: none"> - создание опорных геодезических сетей; - создание и обновление инженерно-топографических планов; - трассирование линейных объектов (с учетом материалов территориального планирования); - инженерно-гидрографические работы. <p>2. Инженерно-геологические изыскания, включающие, в том числе:</p> <ul style="list-style-type: none"> - сбор и обработку материалов и данных прошлых лет; - дешифрирование аэрокосмических материалов и аэрофотоснимков; - инженерно-геологическую рекогносцировку территории; - инженерно-геологическую съемку; - проходку инженерно-геологических выработок с их опробованием; - лабораторные исследования физико-механических свойств грунтов и химический анализ подземных вод; - гидрогеологические исследования; - инженерно-геофизические исследования; - изучение опасных геологических и инженерно-геологических процессов с разработкой рекомендаций по инженерной защите территории; - сейсмологические и сейсмостектонические исследования территории; - поиск и обследование существующих объектов культурного наследия и археологические исследования; - поиск, обнаружение и определение мест воинских захоронений; - поиск и обследование территории на наличие взрывоопасных предметов в местах боевых действий и на территориях бывших воинских формирований. <p>3. Инженерно-гидрометеорологические изыскания, включающие, в том числе:</p>

		<p>- сбор и анализ материалов ранее выполненных инженерно-гидрометеорологических изысканий и исследований;</p> <p>- рекогносцировочное обследование рек и водосборных бассейнов;</p> <p>- проведение наблюдений за характеристиками гидрологического режима водных объектов, а также за развитием опасных гидрометеорологических процессов и явлений.</p> <p>4. Инженерно-экологические изыскания, включающие, в том числе:</p> <p>- сбор информации о состоянии окружающей среды и экологических ограничениях природопользования;</p> <p>- дешифрирование имеющихся аэро- и космоснимков;</p> <p>- рекогносцировочное обследование территории с опробованием почв, поверхностных и подземных вод для установления фоновых характеристик состояния окружающей среды;</p> <p>- лабораторные исследования отобранных проб.</p> <p>Состав и объем инженерных изысканий, необходимых для подготовки документации по планировке территории, уточняется Программой инженерных изысканий.</p>
10.	Основные требования к результатам	<p>Результаты инженерных изысканий должны быть достоверными и достаточными для установления проектных значений параметров и других проектных характеристик объекта капитального строительства, а также проектируемых мероприятий по обеспечению его безопасности. Расчетные данные в составе результатов инженерных изысканий должны быть обоснованы лицом, выполняющим инженерные изыскания, и содержать прогноз изменения их значений в процессе строительства и эксплуатации объекта капитального строительства (материалы изысканий должны быть достаточны для подготовки проекта планировки территории, материалов по обоснованию проекта планировки территории).</p> <p>Результаты инженерных изысканий, выполненных для подготовки документации по планировке территории, могут быть использованы для подготовки проектной документации объектов капитального строительства, размещаемых в соответствии с указанной документацией.</p>
10.1.	Требования к выполнению инженерно-геодезических изысканий	<p>Инженерно-геодезические изыскания должны обеспечивать получение топографо-геодезических материалов и данных о ситуации и рельефе местности (в том числе дна водотока, водоема и акватории), существующих зданиях и сооружениях (надземных, подземных и надземных), элементах планировки (в цифровой, графической, фотографической и иных формах), необходимых для комплексной оценки природных и техногенных условий территории строительства и обоснования проектных решений.</p> <p>Перед началом работ разработать и представить на согласование Заказчику Программу выполнения инженерно-геодезических изысканий. Не допускается приступать к выполнению инженерно-геодезических изысканий до согласования Заказчиком программы выполнения инженерно-геодезических изысканий. Подрядчик должен</p>

		<p>самостоятельно, путем составления соответствующих запросов в профильные ведомства и организации получить необходимые разрешения на производство работ.</p> <p>До начала проведения работ, выполнить анализ топографо-геодезической изученности района работ, выполнить рекогносцировку местности в границах согласованного Заказчиком коридора трассы, запросить в Федеральном фонде пространственных данных (Росреестра) выписку значений координат и высот пунктов государственной геодезической сети (далее – ГГС) и государственной нивелирной сети (далее – ГНС).</p> <p>Перед началом производства работ по созданию опорной геодезической сети (далее – ОГС) выполнить обследование исходных пунктов ГГС и ГНС в соответствии с приказом Министерства экономического развития Российской Федерации от 29.03.2017 № 135 и ГКИНП-07-11-84.</p> <p>На этапе проведения инженерно-геодезических изысканий создать ОГС в виде пунктов долговременного закрепления, учитывая требования к их сохранности на этапе проведения инженерно-геодезических изысканий для разработки проектной документации объекта.</p> <p>Пункты ОГС заложить попарно на всей протяженности участка изысканий, с расстоянием между парами не более 5 км, для использования в качестве каркасной сети, а также с каждой стороны пересечения границ систем координат для ведения Единого государственного кадастра недвижимости, обеспечивая в сумме по паре пунктов на каждой стороне.</p> <p>Тип знака закрепления пунктов ОГС предусмотреть в соответствии с требованиями приложения «В» ПНСТ 328-2018, с обязательным устройством внешнего оформления в виде окопки, внешнего ограждения и охранной таблички с указанием информации о Заказчике, дате закладки и наименовании пункта.</p> <p>Точность построения опорной геодезической сети, должна соответствовать требованиям таблицы № 1 п. 6.5 ПНСТ 328-2018, а также положениям ГОСТ 32869-2014, в части, непротиворечащей требованиям ПНСТ 328-2018.</p> <p>Выполнить фотофиксацию закладки всех пунктов ОГС и представить фотоматериалы следующих этапов и элементов:</p> <ul style="list-style-type: none"> - формирование лунки для закладки центров пунктов с измерением габаритов; - конструкции закладываемого геодезического центра с измерением габаритов; - конструкции внешнего оформления пунктов (окопка, охранная табличка, внешнее ограждение). <p>В границах согласованного Заказчиком коридора трассы шириной 1000 метров (по 500 метров от оси проектируемой трассы) и с учетом увеличения коридора в местах размещения транспортных развязок, площадных (вдольтрассовых) объектов, участках со сложной геологической ситуацией, провести аэрофотосъемку (далее – АФС) и воздушное лазерное сканирование (далее – ВЛС) в объеме достаточном для подготовки проектной документации. Выполнить наземное геодезическое сопровождение ВЛС и АФС.</p> <p>По результатам выполнения полевых работ ВЛС и АФС, в</p>
--	--	---

		<p>границах согласованного Заказчиком коридора трассы , выполнить работы по созданию цифровой модели местности, с точностью и детальностью, соответствующей инженерно-топографическим планам масштаба 1:1000 (масштаб обосновать в программе выполнения инженерно-геодезических изысканий), и представить цифровые ортофотопланы (масштаб обосновать в программе выполнения инженерно-геодезических изысканий) и плотное облако точек в форматных файлах, согласованных Заказчиком в программе инженерно-геодезических изысканий.</p> <p>Выполнить съемку зданий, строений, сооружений (надземных, наземных и подземных), объектов гидрографии.</p> <p>Создать инженерно-топографические планы коридора трассы шириной 300 метров (по 150 метров от оси трассы), совмещенные с планами подземных инженерных коммуникаций и сооружений, масштаба 1:2000 с высотой сечения рельефа горизонталями через 0.5 м.</p> <p>При проведении инженерно-геодезических изысканий зафиксировать все имеющиеся в границах согласованного с Заказчиком коридора подземные и надземные коммуникации с указанием их характеристик на топографических планах, а также составить ведомость пересечения водотоков, транспортных развязок, коммуникаций и других пересекающихся объектов.</p> <p>Выполнить согласования с правообладателями инженерных коммуникаций в части правильности местоположения, технических характеристик, в том числе указания глубины заложения всех подземных коммуникаций, правильности наименования объектов по документам правообладателей и отразить в виде сводных ведомостей в составе технического отчета, с указанием почтовых адресов и телефонов всех правообладателей коммуникаций.</p> <p>Инженерно-геодезические изыскания должны быть выполнены в системе координат, используемой для ведения Единого Государственного реестра недвижимости и Балтийской системе высот 1977 года. Дополнительно, при необходимости для целей проектирования, допускается выполнение применения пересчета в системы координат ГСК-2011 или UTM, руководствуясь требованиями ГОСТ 32453-2017, по дополнительному согласованию в программе инженерно-геодезических изысканий.</p> <p>Необходимо исключить отклонения планово-высотного положения на границах систем координат для ведения Единого государственного кадастра недвижимости, а также на стыках смежных этапов проектирования/строительства. Инженерно-геодезические изыскания производить с увеличением коридора 1 км на участках стыковки зон систем координат для ведения Единого государственного кадастра недвижимости и стыковки со смежными этапами проектирования/строительства.</p> <p>Точность, состав и оформление отчета по инженерно-геодезическим изысканиям обеспечить в соответствии с СП 47.13330.2016, ГОСТ 32869-2014, ГОСТ 32836-2014, СП 317.1325800.2017, ПНСТ 328-2018.</p>
--	--	---

10.2.	Требования к выполнению инженерно-геологических изысканий	<p>Инженерно-геологические изыскания для подготовки документации по планировке территории должны обеспечивать определение инженерно-геологических условий (далее – ИГУ) конкурирующих вариантов проложения трассы и выбор рекомендуемого варианта, а также составление прогноза изменения ИГУ в период строительства и эксплуатации дорог и дорожных сооружений на них.</p> <p>Перед началом работ разработать и представить на согласование Заказчику Программу выполнения инженерно-геологических изысканий. Не допускается приступать к выполнению инженерно-геологических изысканий до согласования Заказчиком программы выполнения инженерно-геологических изысканий.</p> <p>Произвести сбор и анализ материалов ранее выполненных изысканий и исследований (априорной информации) согласно требованиям п.п. 7.1.1 и 9.1.1.7 ГОСТ 32868-2014.</p> <p>Провести дешифрирование имеющихся материалов аэрокосмических съемок территории и получаемых в рамках инженерно-геодезических изысканий материалов аэрофотосъемочных работ и воздушного лазерного сканирования.</p> <p>Выполнить рекогносцировочное обследование местности в границах согласованного Заказчиком коридора шириной 500 метров (по 250 метров от оси проектируемой трассы).</p> <p>На основании сбора и анализа априорной информации, результатов предварительного дешифрирования уточнить сложность инженерно-геологических условий различных участков трассы в соответствии с прил. А ГОСТ 32868-2014, выделить участки II и III сложности ИГУ для проведения полевых инженерно-геологических изысканий.</p> <p>Выполнить инженерно-геологическую съемку масштаба 1:10000 в границах согласованного Заказчиком коридора на участках II и III сложности ИГУ; включая инженерно-геологическую рекогносцировку, маршрутные наблюдения, проходку горных выработок (скважин, шурфов, расчисток) с их опробованием, полевые испытания грунтов, гидрогеологические исследования, инженерно-геофизические исследования, изучение опасных геологических и инженерно-геологических процессов с разработкой рекомендаций по инженерной защите территории.</p> <p>Расстояние между выработками по трассе следует обосновывать в программе изысканий и устанавливать в зависимости от масштаба инженерно-геологической съемки, протяженности участка трассы и сложности инженерно-геологических условий.</p> <p>Глубина проходки инженерно-геологических выработок должна обеспечить изучение инженерно-геологического разреза и оценку гидрологических условий территории в пределах предполагаемой сферы взаимодействия проектируемых объектов с геологической средой.</p> <p>Буровые установки, используемые Подрядчиком, должны быть оборудованы аппаратурой спутниковой навигации ГЛОНАСС или ГЛОНАСС/GPS, включая датчики рабочих органов, соответствующей требованиям стандарта организации СТО АВТОДОР 8.1-2013 «Система контроля</p>
-------	---	--

		<p>механизированных работ по содержанию автомобильных дорог Государственной компании «Автодор» с использованием глобальной навигационной спутниковой системы ГЛОНАСС» и подключены к автоматизированной навигационной системе диспетчерского контроля Государственной компании «Автодор» (далее – АНСДК), с момента ввода АНСДК в эксплуатацию. До ввода АНСДК, Заказчику должен быть предоставлен доступ к навигационной системе диспетчерского контроля работы Подрядчика, не менее чем на 10 рабочих мест).</p> <p>Способ проходки инженерно-геологических скважин должен обосновываться в программе изысканий. Намечаемые в программе способы бурения инженерно-геологических скважин должны обеспечивать необходимую точность установления границ между слоями грунтов (отклонение не более 0,25 м), возможность изучения состава, состояния и свойств грунтов, их текстурных особенностей и трещиноватости скальных грунтов в природных условиях залегания.</p> <p>На выявленных участках развития опасных инженерно-геологических процессов и явлений (ОГПиЯ), в границах согласованного коридора трассы, выполнить инженерно-геологическую съемку м-ба 1:10000, согласно ГОСТ 32868-2014 и СП 446.1325800.2019, провести изучение проявлений опасных процессов (карбонатного и соляного карста, глубинной и боковой эрозии, оползнеобразования), известных в районе, а также оценить опасность для проектируемых сооружений в соответствии с требованиями СП 11-105-97 ч. II и СП 115.13330.2016.</p> <p>При выполнении полевых работ осмотреть и описать все встреченные естественные и искусственные обнажения в пределах согласованного коридора трассы на участках полевых работ, также осмотреть и описать все водопроявления (выходы подземных вод) в пределах коридора на участках полевых работ.</p> <p>На участках активного развития ОГПиЯ осмотреть и описать все обнаруженные повреждения существующих сооружений и конструкции в результате опасных процессов.</p> <p>Выполнить инженерно-геофизические исследования с целью уточнения инженерно-геологического разреза, определения удельного электрического сопротивления грунта, определения зон распространения карста согласно требованиям СП 11-105-97, часть VI. Результаты исследований представить в виде геоэлектрических разрезов. Объемы работ обосновать в Программе работ.</p> <p>Провести фотофиксацию выполняемых полевых работ, фотофиксацию всех изученных естественных и искусственных обнажений, водопроявлений, проявлений ОГПиЯ.</p> <p>В целях оформления прав на вырубку лесных насаждений в просеке для выполнения изысканий, подготовить необходимые для заключения договора аренды на период изысканий, материалы, включая проект освоения лесов. Выполнить работы по рубке лесных насаждений в просеке, необходимой для выполнения изысканий, согласно проекту освоения лесов.</p>
--	--	---

		<p>Предоставить Заказчику фото- и видеоматериалы, подтверждающие выполнение работ по бурению скважин (составленные в соответствии с требованиями Заказчика), с составлением совместного акта (по требованию Заказчика или исполнителя контроля инженерных изысканий) с представителем Заказчика либо исполнителя контроля инженерных изысканий.</p> <p>Выполнить лабораторные исследования состава и свойств грунтов для определения классификационных характеристик грунтов в соответствии с ГОСТ 25100-2020; выявления степени однородности (выдержанности) грунтов по площади и глубине; определения нормативных и расчетных значений физических и механических характеристик слоев грунтов (ИГЭ) в соответствии с ГОСТ 20522-2012; прогноза изменения состояния и свойств грунтов в процессе строительства и эксплуатации объектов.</p> <p>Выполнить лабораторные исследования физических свойств и химического состава подземных вод всех водоносных горизонтов в пределах предполагаемой сферы взаимодействия проектируемых объектов с геологической средой.</p> <p>Провести фотофиксацию выполняемых лабораторных работ.</p> <p>На основании полученных результатов полевых работ, анализа собранной априорной информации и после-полевого дешифрирования уточнить инженерно-геологические и гидрогеологические условия в пределах согласованного коридора трассы, составить карту инженерно-геологического районирования масштаба 1:25000 (согласно ГОСТ 32868-2014).</p> <p>Выполнить уточнение данных об имеющихся месторождениях строительных материалов на основании сбора и анализа априорной информации.</p> <p>Оценку сейсмичности района привести на основании карты ОСР-2015-В (СП 14.13330.2014 (с Изменением № 1)).</p> <p>При создании инженерно-геологических профилей использовать результаты геофизических работ.</p> <p>Составить карты фактического материала, совмещенные с картами инженерно-геологических условий, масштаба 1:25000.</p> <p>Составить технический отчет, дать рекомендации по уточнению положения трассы (укладке трассы в пределах коридора) на участках развития ОГПиЯ, сложных инженерно-геологических условий (СИГУ), рекомендации по инженерной защите.</p>
10.3.	Требования к выполнению инженерно-гидрометеорологических изысканий	<p>Инженерно-гидрометеорологические изыскания (далее – ИГМИ) для подготовки документации по планировке территории должны обеспечивать оценку гидрометеорологических условий района строительства автомобильной дороги и получение сведений для характеристики климата и гидрологического режима водных объектов, пересекаемых трассой по различным конкурентным вариантам и выбранному оптимальному варианту трассы автомобильной дороги.</p> <p>Перед началом работ разработать и представить на согласование Заказчику Программу выполнения инженерно-</p>

		<p>гидрометеорологических изысканий. Не допускается приступать к выполнению инженерно-гидрометеорологических изысканий до согласования Заказчиком программы выполнения инженерно-гидрометеорологических изысканий.</p> <p>Состав и объем работ по ИГМИ определить в соответствии с п.8.1.3 ГОСТ 32836-2014, СП 47.13330.2016, ГОСТ 33177-2014 и СП 11-103-97; с учетом гидрометеорологической изученности территории, в объеме достаточном для получения исходных данных для разработки документации по планировке территории.</p> <p>Инженерно-гидрометеорологические изыскания выполнить в соответствии с требованиями данного задания и требованиями действующих нормативных документов:</p> <p>ГОСТ 32836-2014 «Дороги автомобильные общего пользования. Изыскания автомобильных дорог. Общие требования»;</p> <p>ГОСТ 33177-2014 «Дороги автомобильные общего пользования. Требования к проведению инженерно-гидрометеорологических изысканий»;</p> <p>ГОСТ 21.301-2014 «Система проектной документации для строительства»;</p> <p>СП 11-103-97 «Инженерно-гидрометеорологические изыскания для строительства»;</p> <p>СП 20.13330.2016 «Нагрузки и воздействия»;</p> <p>СП 33-101-2003 «Определение основных расчетных гидрологических характеристик»;</p> <p>СП 35.13330.2011 «Мосты и трубы»;</p> <p>ПМП-91 «Пособие к СНиП 2.05.03-84 «Мосты и трубы» по изысканиям и проектированию железнодорожных и автодорожных мостовых переходов через водотоки»;</p> <p>СП 47.13330.2016 «Инженерные изыскания для строительства»;</p> <p>СП 131.13330.2020 «Строительная климатология»;</p> <p>СП 438.1325800.2019 «Инженерные изыскания при планировке территории»;</p> <p>СП 482.1325800.2020 «Инженерно-гидрометеорологические изыскания для строительства».</p> <p>В составе ИГМИ для сравниваемых вариантов трасс автомобильных дорог должна быть выполнена оценка природно-климатических условий, гидрологического и руслового режимов водотоков, пересекаемых разными вариантами трассы и выбранным оптимальным вариантом, а также оценена интенсивность развития овражно-балочной сети в районах возможной прокладки трасс автомобильных дорог в пределах полосы варьирования.</p> <p>Выполнить сбор и анализ материалов ранее выполненных изысканий и исследований (априорной информации).</p> <p>Провести дешифрирование имеющихся материалов аэрокосмических съемок территории и полученных в результате инженерно-геодезических изысканий материалов аэрофотосъемочных работ и воздушного лазерного сканирования для участков проектируемых мостовых переходов и водопропускных сооружений в пределах согласованного коридора трассы.</p> <p>Выполнить полевые изыскания, включая</p>
--	--	--

		<p>гидромофологическое обследование долин, инженерно-гидрологическую рекогносцировку, установление уровней высоких вод прошлых лет, уровней ледохода, заторных явлений, типа руслового процесса, типа русла, признаков развития русловых деформаций и овражно-балочной эрозии, имеющих сооружений, в зоне гидрологического влияния которых находятся проектируемые мостовые переходы.</p> <p>Провести фотофиксацию выполняемых полевых работ. Фотоматериалы должны подтверждать: объем и качество выполнения полевых работ в соответствии заданием и программой изысканий; соблюдение действующих нормативных документов по проведению полевых работ, наличие приборов и оборудования, с помощью которых проводятся измерения. Обязательной фотофиксации при проведении ИГМИ подлежат: долины водотоков в районе проектируемых мостовых переходов (русловая часть, пойма, склоны долины), признаки эрозии и русловых деформаций, метки УВВ и УВЛ, искусственные сооружения, влияющих на гидрологический режим в районе проектируемого перехода.</p> <p>По результатам изысканий составить технический отчет. Точность, состав и оформление отчета по ИГМИ обеспечить в соответствии с СП 438.1325800.2019, СП 47.13330.2016, СП-11-103-97, ГОСТ 32836-2014, ГОСТ 33177-2014.</p>
10.4.	Требования к выполнению инженерно-экологических изысканий	<p>Инженерно-экологические изыскания (далее – ИЭИ) для подготовки документации по планировке территории выполнить с целью получения необходимых и достаточных материалов и данных об экологических условиях и факторах техногенного воздействия на территории предполагаемого размещения автомобильной дороги для оценки возможности ее размещения, принятия оптимальных планировочных решений, выделения границ территорий с особыми условиями использования и предварительного прогноза возможных качественных изменений природной среды при реализации намечаемой деятельности.</p> <p>Перед началом работ разработать и представить на согласование Заказчику Программу выполнения инженерно-экологических изысканий. Не допускается приступать к выполнению инженерно-экологических изысканий до согласования Заказчиком программы выполнения инженерно-экологических изысканий.</p> <p>Состав и объем работ по ИЭИ определить в соответствии с п.8.1.4 ГОСТ 32836-2014, разделом 8 СП 438.1325800.2019, ГОСТ 32847-2014, СП 47.13330.2016 (с Изменением № 1) для получения исходных данных для разработки документации по планировке территории.</p> <p>При проведении ИЭИ выполнить, в том числе:</p> <ul style="list-style-type: none"> - комплексное изучение природных и техногенных условий территории; - оценку современного экологического состояния отдельных компонентов окружающей среды и экосистем в целом, их устойчивость к техногенным воздействиям и способности к восстановлению; - прогноз возможных изменений окружающей среды в зоне влияния объектов и сооружений при их строительстве и

		<p>эксплуатации;</p> <p>- маршрутное рекогносцировочное обследование территории, включающее выявление и уточнение природных особенностей участка изысканий (экологически значимые особенности рельефа, выраженные ландшафтные образования, сформировавшиеся экологические системы и их состояние, наличие проявлений экзогенных процессов, состояние растительности, водных объектов и другие природные особенности территории);</p> <p>- выявление существующих источников техногенного воздействия (транспортные магистрали, места сбросов сточных вод в водные объекты, промышленные предприятия, полигоны твердых бытовых и промышленных отходов, шлако- и шламохранилища и т.д.) с указанием характера и объемов возможных загрязнений; обнаруженных участков загрязнения почв (грунтов), вод, нарушения состояния растительности, следов разлива нефтепродуктов (других загрязняющих веществ), несанкционированных свалок с ориентировочным указанием их объема и состава; экзогенных процессов; растений, животных, занесенных в Красные книги; объектов, которые могут быть подвержены сверхнормативному воздействию со стороны автомобильной дороги (в частности, жилой застройки, учреждений здравоохранения, зон отдыха и др.).</p> <p>Провести фотофиксацию выполняемых полевых работ. Фотоматериалы должны подтверждать: объем и качество выполнения полевых работ в соответствии с программой изысканий, соблюдение действующих нормативных документов по проведению полевых работ, применение приборов и оборудования, прошедших метрологическую поверку (или калибровку). Обязательной фотофиксации при проведении ИЭИ подлежат: точки маршрутных описаний, места, где в ходе маршрутного обследования, зафиксированы источники и признаки загрязнения, процесс и результат экологического опробования отдельных компонентов окружающей среды, измерения вредных физических факторов.</p> <p>Привести сведения о наличии территорий с особыми режимами использования территории, объектах культурного наследия. Определить наличие в пределах района размещения трассы объектов, поставленных на государственную охрану, а также выявленных объектов культурного наследия, в том числе объектов, обладающих признаками объекта культурного наследия, их охранных зон и сведений об установленных ограничениях на ведение хозяйственной деятельности.</p> <p>Лабораторные химико-аналитические исследования выполнять в аккредитованных лабораториях.</p> <p>Точность, состав и оформление отчёта по ИЭИ обеспечить в соответствии с СП 438.1325800.2019, СП 47.13330.2016 (с Изменением № 1), ГОСТ 32847-2014.</p>
10.5.	Дополнительные требования к выполнению отдельных видов работ в составе инженерных изысканий	<p>Провести фотофиксацию выполняемых полевых работ. Фотоматериалы должны подтверждать:</p> <p>объем и качество выполнения полевых работ в соответствии с программой;</p> <p>соблюдение действующих нормативных документов по</p>

		<p>проведению полевых работ; применение приборов и оборудования, прошедших метрологическую поверку (или калибровку). Требования к фотографиям: формат фотографий – .jpg На фотографии необходимо отображать: дату съёмки (выставляется на цифровом фотоаппарате), географические координаты (выставляются на цифровом фотоаппарате, либо на GPS или ГЛОНАСС приемнике) в формате градусы, минуты, секунды. Дата съёмки должна быть отмечена на каждом снимке. Изображение на фотографии должно быть четким, среднего контраста, с естественными цветами, достаточно освещённым, без засвеченных и затемненных областей. Объект изображения должен располагаться по центру, полностью входить в кадр и не обрезаться краями изображения. Географические координаты на фотографии должны быть отчетливо видны. Не допускаются фотографии в виде скриншотов, увеличенные в графическом редакторе (фото недостаточно четкое, мутное, видны пиксели). Не допускается удаление с фотографий объектов, изменение/нанесение фрагментов изображения в графическом редакторе. Обязательной фотофиксации при проведении инженерно-геологических изысканий подлежат: При разработке горных выработок: Фото 1: фото с отображением даты съёмки, географических координат, общим видом на горную выработку; Фото 2: крупный план горной выработки (для скважин необходима фиксация буровой установки в момент начала бурения), с возможностью идентификации ландшафта; Фото 3: Извлечение образцов грунта; Фото 4: Раскладка образцов грунта; Фото 5: Упаковка отобранных образцов грунта для отправки в лабораторию (с возможностью прочтения информации на бирках). Видео 6: Завершение бурения на скважине (финальный подъем бурового инструмента с его замерами для установления фактической глубины скважины) с отображением даты съёмки и географических координат; При выполнении лабораторных испытаний: Фото 1: фото с отображением даты съёмки, географических координат, общим видом места хранения образцов; Фото 2: крупный план места хранения образцов с отображением самих образцов, а также фиксация температурных показателей хранения; Фото 3: детализированное изображение места проведения лабораторных работ (фиксация испытуемого образца, прибора или оборудования с хорошо читаемыми идентификационными номерами). Фото 4: Фиксация полученных показаний по испытаниям.</p>
10.6.	Требования к точности, надежности, достоверности и обеспеченности	<p>Инженерные изыскания выполнить с использованием аппаратуры, обеспечивающей требуемую точность и прошедшим метрологическую поверку. Провести контрольные полевые измерения и камеральные работы согласно требованиям нормативных документов.</p>

		<p>Провести выходной контроль передаваемых данных.</p> <p>Предусмотренные в техническом задании требования к полноте, достоверности, точности и качеству отчетных материалов могут уточняться Подрядчиком при составлении программы работ и в процессе выполнения изыскательских работ по согласованию с Заказчиком.</p> <p>Результаты инженерных изысканий должны быть достоверными и достаточными для установления проектных значений параметров и других проектных характеристик объекта капитального строительства, а также проектируемых мероприятий по обеспечению его безопасности. Расчетные данные в составе результатов инженерных изысканий должны быть обоснованы лицом, выполняющим инженерные изыскания, и содержать прогноз изменения их значений в процессе строительства и эксплуатации объекта капитального строительства (материалы изысканий должны быть достаточны для подготовки проекта планировки территории, материалов по обоснованию проекта планировки территории).</p>
10.7.	Сведения о принятой системе координат и высот	<p>Инженерно-геодезические изыскания выполнить в местной системе координат, принятой для ведения Единого государственного реестра недвижимости.</p> <p>Система высот - Балтийская 1977г.</p>
11.	Срок выдачи отчета по изысканиям, требования к оформлению, комплектации	<p>Срок выдачи отчета определяется Заказчиком в соответствии с договором и календарным планом.</p> <p>Изыскательская продукция оформляется в виде технического отчета, состоящего из пояснительной записки, текстовой и графической частей и приложений, которые должны соответствовать требованиям нормативных документов и задания.</p> <p>Изыскательская продукция должна формироваться отдельным томом по каждому виду инженерных изысканий.</p> <p>Обеспечить предоставление материалов и результатов инженерных изысканий для размещения в информационных системах в порядке и объеме, предусмотренном постановлением Правительства Российской Федерации от 22 апреля 2017 года № 485 «О составе материалов и результатов инженерных изысканий, подлежащих размещению в государственных информационных системах обеспечения градостроительной деятельности, Едином государственном фонде данных о состоянии окружающей среды, ее загрязнении, а также о форме и порядке их представления».</p> <p>Предоставить Заказчику фото- и видеоматериалы, подтверждающие выполнение работ по бурению скважин и лабораторным исследованиям.</p> <p>Подготовить комплект материалов по результатам выполненных инженерных изысканий и обеспечить их направление в федеральные органы исполнительной власти, органы исполнительной власти субъектов Российской Федерации, органы местного самоуправления муниципальных образований в соответствии с требованиями Постановления Правительства Российской Федерации от 22.04.2017 № 485.</p> <p>Отчетные материалы по результатам инженерных изысканий, выполненных для подготовки документации по планировке территории Объекта передаются на русском</p>

		<p>языке в составе:</p> <ul style="list-style-type: none"> - 2 экземпляра на бумажном носителе; - 1 экземпляр на электронном носителе (CD и DVD диск, флэш-накопитель). <p>Документы на электронном носителе передаются в форматах, в которых они разрабатывались, и должны быть доступны для редактирования.</p> <p>Наименование файлов и папок на электронном носителе должно совпадать с наименованием документов на бумажном носителе.</p> <p>Форматы электронной версии документации: в формате PDF и в редактируемых форматах:</p> <ul style="list-style-type: none"> - текстовые материалы, расчеты, графики – в форматах, совместимых с Microsoft Office (*.doc, xls, pdf); - графические материалы (чертежи и схемы) – в формате, совместимом с Autocad. - прочие графические материалы – в форматах jpg, tiff, pdf.
--	--	--

Заказчик:

Заместитель директора департамента проектирования, технической политики и инновационных технологий Государственной компании «Автодор»

 / Р.С. Биктимиров /

Согласовано:

Начальник управления земельно-имущественных отношений Федерального дорожного агентства

 / А.И. Соколовский /



Приложение № 2 к распоряжению
Федерального дорожного агентства
от 09.11.2021 № 4044-Р

Заместитель руководителя
Федерального дорожного агентства

 И.В. Костюченко

«___» _____ 2021 г.

ЗАДАНИЕ
на подготовку документации по планировке территории
объекта «Строительство скоростной автомобильной дороги Казань – Екатеринбург
на участке Дюртюли – Ачит»

№	Параметр проекта	Описание
1.	Наименование работ	Подготовка документации по планировке территории по объекту: «Строительство скоростной автомобильной дороги Казань – Екатеринбург на участке Дюртюли – Ачит» по этапам: 1.1. «Строительство скоростной автомобильной дороги Казань – Екатеринбург на участке Дюртюли – Ачит», этап 1.1 км 0 – км 90, Республика Башкортостан; 1.2. «Строительство скоростной автомобильной дороги Казань – Екатеринбург на участке Дюртюли – Ачит», этап 1.2 км 90 – км 140, Республика Башкортостан; 2. «Строительство скоростной автомобильной дороги Казань – Екатеринбург на участке Дюртюли – Ачит», этап 2 км 140 – км 232, Пермский край; 3. «Строительство скоростной автомобильной дороги Казань – Екатеринбург на участке Дюртюли – Ачит», этап 3 км 232 – км 275, Свердловская область.
2.	Заказчик	Государственная компания «Российские автомобильные дороги» (Государственная компания «Автодор»).
3.	Исполнитель	Определяется на основании проведения открытого конкурса
4.	Источник финансирования	Федеральный бюджет
5.	Основание для подготовки документации по планировке территории	1. Государственная программа Российской Федерации «Развитие транспортной системы», утвержденная постановлением Правительства Российской Федерации от 20.12.2017 № 1596. 2. Программа деятельности Государственной компании «Российские автомобильные дороги», утв. распоряжением Правительства РФ от 31 декабря 2009 г. № 2146-р.
6.	Местонахождение и основные характеристики Объекта	Российская Федерация, 1. Республика Башкортостан: 1.1. муниципальный район Дюртюлинский район: - сельские поселения Такарликовский сельсовет, Таймурзинский сельсовет, Суккуловский сельсовет, Учпилинский сельсовет, Староянтузовский сельсовет, городское поселение город Дюртюли; 1.2. муниципальный район Бураевский район:

		<p>- сельские поселения Вострецовский сельсовет, Бадраковский сельсовет, Каинлыковский сельсовет, Бураевский сельсовет, Кушманаковский сельсовет, Кузбаевский сельсовет, Ваньшевский сельсовет, Тепляковский сельсовет;</p> <p>1.3. муниципальный район Татышлинский район:</p> <p>- сельские поселения Акбулатовский сельсовет, Ялгыз-Наратский сельсовет, Верхнетатышлинский сельсовет, Кальмияровский сельсовет, Новотатышлинский сельсовет, Кальтяевский сельсовет;</p> <p>2. Пермский край:</p> <p>2.1. Чернушинский городской округ;</p> <p>2.2. Октябрьский городской округ;</p> <p>3. Свердловская область:</p> <p>3.1. Красноуфимский городской округ;</p> <p>3.2. Ачитский городской округ.</p> <p>Местоположение: скоростная автомобильная дорога Казань – Екатеринбург на участке Дюртюли – Ачит км0 – км275.</p> <p>Площадь земельного участка – определяется проектом планировки территории.</p> <p>Ориентировочная протяженность – 275 километров.</p>		
7.	Сроки завершения работ	2022 год		
8.	Основные технические Параметры	Наименование	Ед.изм.	Показатели*
		Вид строительства	новое строительство	
		Категория автомобильной дороги	ИБ	
		Протяженность участка	км	275
		Расчетная скорость	км/ч	120
		Число полос движения	шт	4
		Количество транспортных развязок	шт	5
		Количество мостов и путепроводов	шт	уточняется проектом планировки
		* уточняются проектной документацией		
9.	Исходные данные	<p>1. Результаты инженерных изысканий (инженерно-геодезических, инженерно-геологических, инженерно-гидрологических, инженерно-экологических изысканий), выполняемые в рамках подготовки настоящей документации по планировке территории Объекта.</p> <p>2. Дополнительные данные, необходимые для разработки документации по планировке территории Объекта в соответствии с требованиями Градостроительного кодекса Российской Федерации.</p>		
10.	Цель работы и задачи	<p>1. Разработка проекта планировки территории. Изготовление чертежей проекта планировки территории. Формирование материалов по обоснованию проекта планировки территории (пояснительная записка, материалы в графической форме).</p> <p>2. Разработка проекта межевания территории. Изготовление чертежей проект межевания территории. Формирование материалов по обоснованию проекта межевания</p>		

		<p>территории.</p> <p>3. Разработка схемы и составление перечня кадастровых номеров земельных участков, которые полностью или частично расположены в границах размещаемой автомобильной дороги или объекта дорожного хозяйства для целей резервирования.</p>
11.	Требования к выполнению и содержанию работ	<p>Документацию по планировке территории объекта: «Строительство скоростной автомобильной дороги Казань – Екатеринбург на участке Дюртюли – Ачит» выполнить в соответствии с требованиями действующего законодательства Российской Федерации, а именно:</p> <p>Градостроительного кодекса Российской Федерации;</p> <p>Земельного кодекса Российской Федерации;</p> <p>Водного кодекса Российской Федерации;</p> <p>Лесного кодекса Российской Федерации;</p> <p>Федерального закона от 08.11.2007 № 257-ФЗ «Об автомобильных дорогах и о дорожной деятельности в Российской Федерации и о внесении изменений в отдельные законодательные акты Российской Федерации»;</p> <p>Федерального закона от 13.07.2015 № 218-ФЗ «О государственной регистрации недвижимости»;</p> <p>постановления Правительства РФ от 02.09.2009 № 717 «О нормах отвода земель для размещения автомобильных дорог и (или) объектов дорожного сервиса»;</p> <p>постановления Правительства РФ от 07.03.2017 № 269 «Об утверждении перечня случаев, при которых для строительства, реконструкции линейного объекта не требуется подготовка документации по планировке территории»;</p> <p>постановления Правительства РФ от 31.03.2017 № 402 «Об утверждении Правил выполнения инженерных изысканий, необходимых для подготовки документации по планировке территории, перечня видов инженерных изысканий, необходимых для подготовки документации по планировке территории, и о внесении изменений в постановление Правительства Российской Федерации от 19 января 2006 г. № 20»;</p> <p>постановления Правительства РФ от 12.05.2017 № 564 «Об утверждении Положения о составе и содержании проектов планировки территории, предусматривающих размещение одного или нескольких линейных объектов»;</p> <p>постановления Правительства РФ от 26.07.2017 № 884 «Об утверждении Правил подготовки документации по планировке территории, подготовка которой осуществляется на основании решений уполномоченных федеральных органов исполнительной власти, и принятия уполномоченными федеральными органами исполнительной власти решений об утверждении документации по планировке территории для размещения объектов федерального значения и иных объектов капитального строительства, размещение которых планируется на территориях 2 и более субъектов Российской Федерации»;</p> <p>приказа Минтранса РФ от 25.12.2020 № 573 «Об утверждении порядка подготовки документации по планировке территории, предназначенной для размещения автомобильных дорог общего пользования федерального значения»;</p>

		<p>приказа Минтранса РФ от 13.01.2010 № 4 «Об установлении и использовании придорожных полос автомобильных дорог федерального значения»;</p> <p>приказа Минтранса РФ от 18.08.2020 № 313 «Об утверждении порядка установления и использования полос отвода автомобильных дорог федерального значения»;</p> <p>приказа Минстроя России от 25.04.2017 № 738/пр «Об утверждении видов элементов планировочной структуры»;</p> <p>приказа Минстроя России от 25.04.2017 № 740/пр «Об установлении случаев подготовки и требований к подготовке входящей в состав материалов по обоснованию проекта планировки территории схемы вертикальной планировки, инженерной подготовки и инженерной защиты территории»;</p> <p>приказа Минстроя России от 25.04.2017 № 739/пр «Об утверждении требований к цифровым топографическим картам и цифровым топографическим планам, используемым при подготовке графической части документации по планировке территории»;</p> <p>государственных регламентов, норм, правил, стандартов, а также исходных данных, технических условий и требований, выданных органами государственного надзора и заинтересованными организациями при согласовании места размещения объекта строительства;</p> <p>письма ФГБУ «ФКП Росреестра» от 15.06.2015 № 11-1836-КЛ.</p> <p>При разработке документации по планировке территории Объекта учитывать территориальное планирование субъекта Российской Федерации, муниципального образования.</p> <p>Чертежи проекта планировки территории Объекта представляются на топографической подоснове (масштаб 1:2000) в масштабе 1:2000.</p> <p>Чертежи проекта межевания территории представляются на топографической подоснове (масштаб 1:2000) в масштабе 1:2000.</p> <p>Проект планировки территории и проект межевания территории объекта: «Строительство скоростной автомобильной дороги Казань – Екатеринбург на участке Дюртюли – Ачит» могут быть утверждены отдельными распоряжениями Федерального дорожного агентства, а также отдельными распоряжениями по этапам, указанным в пункте 1 настоящего задания.</p>
12.1.	Состав и содержание работ по разработке проекта планировки территории Объекта	<p>Проект планировки территории объекта выполнить в следующем составе:</p> <p>Основная часть проекта планировки территории.</p> <p>Раздел 1 «Проект планировки территории. Графическая часть» включает в себя:</p> <p>чертеж красных линий (масштаб 1:1000; 1:2000);</p> <p>чертеж границ зон планируемого размещения линейных объектов (масштаб 1:1000; 1:2000);</p> <p>чертеж границ зон планируемого размещения линейных объектов, подлежащих реконструкции в связи с изменением их местоположения (масштаб 1:1000; 1:2000).</p> <p>Дополнительно в проекте планировки территории должны быть отображены границы зон планируемого размещения</p>

	<p>объектов дорожного сервиса (многофункциональных зон дорожного сервиса), иных зданий и сооружений, необходимых для содержания автомобильной дороги общего пользования федерального значения с учетом соблюдения соответствующих норм и требований к их размещению.</p> <p>Объединение нескольких чертежей в один допускается при условии обеспечения читаемости линий и условных обозначений графических материалов.</p> <p>Раздел 2 «Положение о размещении линейных объектов» должен содержать следующую информацию:</p> <p>а) наименование, основные характеристики (категория, протяженность, проектная мощность, пропускная способность, грузонапряженность, интенсивность движения) и назначение планируемых для размещения линейных объектов, а также линейных объектов, подлежащих реконструкции в связи с изменением их местоположения;</p> <p>б) перечень субъектов Российской Федерации, перечень муниципальных районов, городских округов в составе субъектов Российской Федерации, перечень поселений, населенных пунктов, внутригородских территорий городов федерального значения, на территориях которых устанавливаются зоны планируемого размещения линейных объектов;</p> <p>в) перечень координат характерных точек границ зон планируемого размещения линейных объектов;</p> <p>г) перечень координат характерных точек границ зон планируемого размещения линейных объектов, подлежащих реконструкции в связи с изменением их местоположения;</p> <p>д) ведомости проектируемых объектов: искусственных сооружений (мосты, путепроводы, надземные пешеходные переходы, водопропускные трубы); примыканий и пересечений; автобусных остановок; многофункциональных зон дорожного сервиса и площадок для стоянки автомобилей; пунктов взимания платы; шумозащитных экранов; АЗС; инженерных коммуникаций. Ведомости выполнить с привязкой к проектному пикетажу Автомобильной дороги по каждому объекту;</p> <p>е) ведомость переустраиваемых инженерных коммуникаций;</p> <p>ж) перечень мероприятий по инженерно-техническому обеспечению проектируемого участка автомобильной дороги;</p> <p>з) предельные параметры разрешенного строительства, реконструкции объектов капитального строительства, входящих в состав линейных объектов в границах зон их планируемого размещения:</p> <p>минимальные отступы от границ земельных участков в целях определения мест допустимого размещения объектов капитального строительства, которые входят в состав линейных объектов и за пределами, которых запрещено строительство таких объектов, в границах каждой зоны планируемого размещения объектов капитального строительства, входящих в состав линейных объектов;</p> <p>требования к архитектурным решениям объектов капитального строительства, входящих в состав линейных</p>
--	---

объектов, в границах каждой зоны планируемого размещения таких объектов, расположенной в границах территории исторического поселения федерального или регионального значения, с указанием:

требований к объемно-пространственным, архитектурно-стилистическим и иным характеристикам таких объектов, влияющим на их внешний облик и (или) на композицию, а также на силуэт застройки исторического поселения;

и) информация о необходимости осуществления мероприятий по защите сохраняемых объектов капитального строительства (здание, строение, сооружение, объекты, строительство которых не завершено), существующих и строящихся на момент подготовки проекта планировки территории, а также объектов капитального строительства, планируемых к строительству в соответствии с ранее утвержденной документацией по планировке территории, от возможного негативного воздействия в связи с размещением линейных объектов;

к) информация о необходимости осуществления мероприятий по сохранению объектов культурного наследия от возможного негативного воздействия в связи с размещением линейных объектов;

л) информация о необходимости осуществления мероприятий по охране окружающей среды;

м) информация о необходимости осуществления мероприятий по защите территории от чрезвычайных ситуаций природного и техногенного характера, в том числе по обеспечению пожарной безопасности и гражданской обороне.

Материалы по обоснованию проекта планировки территории

Раздел 3 «Материалы по обоснованию проекта планировки территории. Графическая часть» должен быть представлен в виде схем, выполненных на цифровом топографическом плане.

«Материалы по обоснованию проекта планировки территории. Графическая часть» содержит следующие схемы:

а) схема расположения элементов планировочной структуры (территорий, занятых линейными объектами и (или) предназначенных для размещения линейных объектов) (масштаб от 1:10 000 до 1:25 000);

б) схема использования территории в период подготовки проекта планировки территории (масштаб 1:1000; 1:2000);

в) схема организации улично-дорожной сети и движения транспорта (масштаб 1:1000; 1:2000);

г) схема вертикальной планировки территории, инженерной подготовки и инженерной защиты территории (масштаб 1:1000; 1:2000);

д) схема границ территорий объектов культурного наследия (масштаб 1:1000; 1:2000);

е) схема границ зон с особыми условиями использования территорий, особо охраняемых природных территорий, лесничеств (масштаб 1:1000; 1:2000);

ж) схема границ территорий, подверженных риску

	<p>возникновения чрезвычайных ситуаций природного и техногенного характера (пожар, взрыв, химическое, радиоактивное заражение, затопление, подтопление, оползень, карсты, эрозия и т.д.) (масштаб 1:1000; 1:2000);</p> <p>з) схема конструктивных и планировочных решений (масштаб 1:1000; 1:2000);</p> <p>и) иные материалы для обоснования положений по планировке территории.</p> <p>Раздел 4 «Материалы по обоснованию проекта планировки территории. Пояснительная записка» содержит:</p> <p>а) описание природно-климатических условий территории, в отношении которой разрабатывается проект планировки территории;</p> <p>б) обоснование определения границ зон планируемого размещения линейных объектов;</p> <p>в) обоснование определения границ зон планируемого размещения линейных объектов, подлежащих реконструкции в связи с изменением их местоположения;</p> <p>г) обоснование определения предельных параметров застройки территории в границах зон планируемого размещения объектов капитального строительства, проектируемых в составе линейных объектов;</p> <p>д) ведомость пересечений границ зон планируемого размещения линейного объекта (объектов) с сохраняемыми объектами капитального строительства (здание, строение, сооружение, объект, строительство которого не завершено), существующими и строящимися на момент подготовки проекта планировки территории;</p> <p>е) ведомость пересечений границ зон планируемого размещения линейного объекта (объектов) с объектами капитального строительства, строительство которых запланировано в соответствии с ранее утвержденной документацией по планировке территории;</p> <p>ж) ведомость пересечений границ зон планируемого размещения линейного объекта (объектов) с водными объектами (в том числе с водотоками, водоемами, болотами и т.д.).</p> <p>Обязательным приложением к разделу 4 «Материалы по обоснованию проекта планировки территории. Пояснительная записка» являются:</p> <p>а) материалы и результаты инженерных изысканий, используемые при подготовке проекта планировки территории, с приложением документов, подтверждающих соответствие лиц, выполнивших инженерные изыскания, требованиям части 2 статьи 47 Градостроительного кодекса Российской Федерации;</p> <p>б) программа и задание на проведение инженерных изысканий, используемые при подготовке проекта планировки территории;</p> <p>в) исходные данные, используемые при подготовке проекта планировки территории;</p> <p>г) решение о подготовке документации по планировке территории с приложением задания.</p>
--	--

12.2.	Состав и содержание работ по разработке проекта межевания территории Объекта	<p>Проект межевания территории объекта выполнить в следующем составе:</p> <p>Основная часть проекта межевания территории.</p> <p>Раздел 1 «Проект межевания территории. Графическая часть» включает в себя чертеж (чертежи) межевания территории, выполненный на цифровом топографическом плане, соответствующем требованиям, установленным федеральным органом исполнительной власти, осуществляющим функции по выработке и реализации государственной политики и нормативно-правовому регулированию в сфере строительства, архитектуры, градостроительства.</p> <p>На чертеже (чертежах) межевания территории отображаются (масштаб 1:1000; 1:2000):</p> <p>а) границы планируемых (в случае, если подготовка проекта межевания территории осуществляется в составе проекта планировки территории) и существующих элементов планировочной структуры;</p> <p>б) красные линии, утвержденные в составе проекта планировки территории, или красные линии, устанавливаемые, изменяемые, отменяемые в соответствии с пунктом 2 части 2 статьи 43 Градостроительного кодекса Российской Федерации;</p> <p>в) границы образуемых и (или) изменяемых земельных участков (далее - образуемые земельные участки), условные номера образуемых земельных участков, в том числе расположенных полностью или частично в границах зоны планируемого размещения линейного объекта, в отношении которых предполагаются их резервирование и (или) изъятие для государственных или муниципальных нужд;</p> <p>г) линии отступа от красных линий в целях определения мест допустимого размещения зданий, строений, сооружений;</p> <p>д) границы земельных участков, образование которых предусмотрено схемой расположения земельного участка или земельных участков на кадастровом плане территории, срок действия которой не истек.</p> <p>Раздел 2 «Проект межевания территории. Текстовая часть» должен содержать следующую информацию:</p> <p>а) перечень образуемых земельных участков, подготавливаемый в форме таблицы, содержащий следующие сведения:</p> <ul style="list-style-type: none"> - условные номера образуемых земельных участков; - номера характерных точек образуемых земельных участков; - кадастровые номера земельных участков, из которых образуются земельные участки; - площадь образуемых земельных участков; - способы образования земельных участков; - сведения об отнесении (не отнесении) образуемых земельных участков к территории общего пользования; - целевое назначение лесов, вид (виды) разрешенного использования лесного участка, количественные и качественные характеристики лесного участка, сведения о нахождении лесного участка в границах особо защитных
-------	--	--

		<p>участков лесов (в случае, если подготовка проекта межевания территории осуществляется в целях определения местоположения границ образуемых и (или) изменяемых лесных участков);</p> <ul style="list-style-type: none"> - условные номера образуемых земельных участков, кадастровые номера или иные ранее присвоенные государственные учетные номера существующих земельных участков, в отношении которых предполагаются их резервирование и (или) изъятие для государственных или муниципальных нужд, их адреса или описание местоположения, перечень и адреса расположенных на таких земельных участках объектов недвижимого имущества (при наличии сведений о них в Едином государственном реестре недвижимости); - перечень кадастровых номеров существующих земельных участков, на которых линейный объект может быть размещен на условиях сервитута, публичного сервитута, их адреса или описание местоположения, перечень и адреса расположенных на таких земельных участках объектов недвижимого имущества (при наличии сведений о них в Едином государственном реестре недвижимости); - сведения об отнесении образуемого земельного участка к определенной категории земель (в том числе в случае, если земельный участок в связи с размещением линейного объекта подлежит отнесению к определенной категории земель в силу закона без необходимости принятия решения о переводе земельного участка из состава земель этой категории в другую) или сведения о необходимости перевода земельного участка из состава земель одной категории в другую; <p>б) перечень координат характерных точек образуемых земельных участков в формате mid/mif для внесения сведений в Единый государственный реестр недвижимости;</p> <p>в) сведения о границах территории, применительно к которой осуществляется подготовка проекта межевания, содержащие перечень координат характерных точек таких границ в системе координат, используемой для ведения Единого государственного реестра недвижимости. Координаты характерных точек границ территории, применительно к которой осуществляется подготовка проекта межевания, определяются в соответствии с требованиями к точности определения координат характерных точек границ, установленных в соответствии с Градостроительным кодексом Российской Федерации для территориальных зон;</p> <p>г) вид разрешенного использования образуемых земельных участков, предназначенных для размещения линейных объектов и объектов капитального строительства, проектируемых в составе линейного объекта, многофункциональных зон дорожного сервиса, а также существующих земельных участков, занятых линейными объектами и объектами капитального строительства, входящими в состав линейных объектов, в соответствии с проектом планировки территории.</p> <p>2. Материалы по обоснованию проекта межевания территории.</p>
--	--	--

Раздел 3 «Материалы по обоснованию проекта межевания территории. Графическая часть» содержит чертежи, выполненные на цифровом топографическом плане, соответствующем требованиям, установленным федеральным органом исполнительной власти, осуществляющим функции по выработке и реализации государственной политики и нормативно-правовому регулированию в сфере строительства, архитектуры, градостроительства, на которых отображаются (масштаб 1:1000; 1:2000):

а) границы субъектов Российской Федерации, муниципальных образований, населенных пунктов, в которых расположена территория, применительно к которой подготавливается проект межевания;

б) границы существующих земельных участков;

в) границы публичных сервитутов, установленных в соответствии с законодательством Российской Федерации;

г) границы публичных сервитутов, подлежащих установлению в соответствии с законодательством Российской Федерации;

д) границы зон с особыми условиями использования территорий, установленные в соответствии с законодательством Российской Федерации;

е) границы зон с особыми условиями использования территорий, подлежащие установлению, изменению в связи с размещением линейных объектов;

ж) границы зон с особыми условиями использования территорий, подлежащие установлению, изменению в связи с размещением линейных объектов, подлежащих реконструкции в связи с их переносом из зон планируемого размещения линейных объектов либо в границах зон планируемого размещения линейных объектов;

з) местоположение существующих объектов капитального строительства;

и) границы особо охраняемых природных территорий;

к) границы территорий объектов культурного наследия, включенных в единый государственный реестр объектов культурного наследия (памятников истории и культуры) народов Российской Федерации, границы территорий выявленных объектов культурного наследия;

л) границы лесничеств, участковых лесничеств, лесных кварталов, лесотаксационных выделов или частей лесотаксационных выделов.

Раздел 4 «Материалы по обоснованию проекта межевания территории. Пояснительная записка» содержит:

а) обоснование определения местоположения границ образуемого земельного участка с учетом соблюдения требований к образуемым земельным участкам, в том числе требований к предельным (минимальным и (или) максимальным) размерам земельных участков;

б) обоснование способа образования земельного участка;

в) обоснование определения размеров образуемого земельного участка;

г) обоснование определения границ публичного сервитута,

		<p>подлежащего установлению в соответствии с законодательством Российской Федерации.</p> <p>3. Схема резервирования земель необходимых для размещения объекта капитального строительства федерального значения (схема земельных участков должна содержать необходимые для внесения в государственный кадастр недвижимости сведения о земельных участках (их частях): площадь, координаты поворотных точек резервируемой территории).</p> <p>Дополнительно к схеме резервирования земель должна быть приложена следующая информация:</p> <p>1) перечень кадастровых номеров земельных участков, которые полностью или частично попадают в границы планируемого размещения объекта федерального значения для целей резервирования;</p> <p>2) сведения о разрешенном использовании, площади и правообладателях земельных участков, предназначенных для размещения объекта капитального строительства федерального значения.</p>
12.3.	Требования по обоснованию проекта планировки территории Объекта	
12.3.1	Общие требования к выполнению работ по разработке проекта планировки территории Объекта	<p>Обеспечить выполнение работ по разработке проекта планировки территории, материалов, обосновывающих проект планировки территории и инженерных изысканий, необходимых для разработки проекта планировки территории в соответствии с действующим законодательством Российской Федерации, техническими нормами, регламентами и правилами, иными нормативными правовыми актами, регулирующими выполнение работ по планировке территории и проектных работ, охрану и использование земель в объемах, необходимых и достаточных для:</p> <ul style="list-style-type: none"> - принятия основных технических (планировочных) решений, обеспечивающих соблюдение установленных действующими нормативами технических параметров Объекта; - определения границ зоны планируемого размещения Объекта, зон планируемого размещения пересекаемых автомобильных дорог федерального, регионального и местного значения, и зон планируемого размещения линейных объектов, подлежащих реконструкции в связи с изменением их местоположения и дальнейших работ по разработке проекта межевания территории и выполнения земельно-кадастровых работ; - укрупненного обоснования стоимости и сроков реализации проекта строительства Объекта; - согласования в установленном порядке проекта планировки территории в уполномоченных органах исполнительной власти Российской Федерации, субъектов Российской Федерации; - утверждения в установленном порядке проекта планировки территории.
12.3.2.		<p>В составе проекта планировки территории Объекта выполнить обоснование выбранного варианта Автомобильной дороги и основных технических решений, включающее в себя в том числе:</p>

		<p>1) описание вариантов маршрутов прохождения Автомобильной дороги, обоснование размещения проектируемых искусственных сооружений на Автомобильной дороге, а также элементов обустройства, определяющих границы зоны размещения Автомобильной дороги, выбор и обоснование основного варианта Автомобильной дороги (с учетом транспортных, технических, экономических и социальных характеристик/параметров);</p> <p>2) общую схему предлагаемых вариантов прохождения проектируемой Автомобильной дороги (масштаб 1:2000);</p> <p>3) технические характеристики проектируемой Автомобильной дороги (категория, протяженность, проектная мощность, пропускная способность, грузонапряженность, интенсивность движения, основные параметры продольного профиля и полосы отвода и др.);</p> <p>4) описание и обоснование основных технических решений по Автомобильной дороге, включая:</p> <ul style="list-style-type: none"> - план трассы; - продольный профиль; - искусственные сооружения (мосты, путепроводы, транспортные туннели, надземные пешеходные переходы, водопропускные трубы); - примыкания и пересечения, площадки для стоянки автомобилей, пункты взимания платы; - проектируемые автобусные остановки, шумозащитные экраны, АЗС, объекты связи и т.д. (при необходимости); - объекты дорожного сервиса, многофункциональные зоны и иные здания и сооружения, необходимые для содержания Автомобильной дороги; - мероприятия по переустройству инженерных коммуникаций; <p>5) экономические изыскания, обосновывающие выбранный (основной) вариант Автомобильной дороги и варианты транспортных развязок;</p> <p>6) расчет стоимости строительства Автомобильной дороги;</p> <p>7) историко-культурное обследование зоны размещения основного варианта Автомобильной дороги.</p> <p>Принятые технические решения должны обеспечивать возможность подготовки проектной документации на Объект (этап строительства), получение положительного заключения государственной экспертизы проектной документации и возможность автономного ввода и эксплуатации Объекта (этапа строительства).</p> <p>В случае получения отрицательного заключения государственной экспертизы проектной документации, подготовленной на основании разработанного проекта планировки территории Объекта, по причинам несоответствия технических (планировочных) решений, принятых в проекте планировки территории Объекта, требованиям действующего законодательства, Подрядчик обеспечивает корректировку утвержденной документации по планировке территории Объекта без дополнительной оплаты.</p> <p>Подготовить предложения и обосновать рекомендуемый</p>
--	--	---

		<p>вариант системы взимания платы, размещения пунктов взимания платы (при необходимости), в увязке со смежными участками, реализуемыми в рамках проекта строительства скоростной автомобильной дороги Казань - Екатеринбург.</p> <p>Подготовку предложений по технологии СВП (включая технологию «Свободный поток» (free-flow)) осуществить на основе оценки экономической целесообразности и с учетом расчетной интенсивности движения и структуры транспортного потока, а также с учетом необходимости обеспечения безопасности движения и минимального времени выполнения операции по сбору платы.</p> <p>Места размещения многофункциональных зон дорожного сервиса, площадок отдыха, остановочных площадок, и пр. обосновать расчетом. При обосновании мест размещения многофункциональных зон дорожного сервиса учесть местоположение объектов дорожного сервиса на смежных участках скоростной автомобильной дороги Казань – Екатеринбург, реализуемых Федеральным дорожным агентством, наличие существующих питающих центров, близость планируемых разворотных петель (в местах, где для разворотов не задействована местная дорожная сеть), наличие транспортных развязок и примыканий иных автомобильных дорог, а также необходимость обеспечения видимости с основного хода дороги, а также решения по размещению многофункциональных зон дорожного сервиса вдоль М-12 «Строящейся скоростной автомобильной дороги Москва – Нижний Новгород – Казань». Места планируемого размещения МФЗ согласовать с Заказчиком.</p> <p>Границы зоны размещения Автомобильной дороги принять в соответствии с требованиями действующего законодательства и нормативно-технической документации. При определении границ зоны размещения учитывать существующие границы земельных участков в целях минимизации количества подлежащих изъятию для государственных нужд земельных участков.</p> <p>Включить в состав разрабатываемых материалов предложения по мероприятиям по защите территории от чрезвычайных ситуаций природного и техногенного характера, в том числе по обеспечению пожарной безопасности и гражданской обороне.</p> <p>Включить в состав разрабатываемых материалов предложения по мероприятиям по охране окружающей среды в части снижения возможного негативного воздействия намечаемой хозяйственной деятельности на окружающую среду и мероприятия по охране растительного и животного мира путем устройства необходимых защитных сооружений (защитные ограждения, экодуки), а также путем применения «зеленых» стандартов в соответствии с требованиями Государственной компании «Автодор».</p> <p>Выполнить поиск и обследование существующих объектов культурного наследия и археологические исследования, включая работы по обследованию (выявлению) объектов, обладающих признаками объекта культурного наследия, сбору</p>
--	--	--

		<p>сведений об историко-культурной ценности объекта (при выявлении) с точки зрения истории, архитектуры, градостроительства, искусства, науки и техники, эстетики, этнологии или антропологии, социальной культуры.</p> <p>Включить в состав разрабатываемых материалов предложения по мероприятиям в части обеспечения сохранности выявленных объектов культурного наследия.</p> <p>Выполнить поиск, обнаружение и определение мест воинских захоронений, поиск и обследование территории на наличие взрывоопасных предметов в местах боевых действий и на территориях бывших воинских формирований, включая мероприятия по изучению архивных документов на предмет ведения боевых действий с целью определения затрат по обнаружению, обезвреживанию, вывозу взрывоопасных предметов и обнаружению, и перезахоронению останков (умерших/погибших).</p> <p>Подготовить ведомость объемов работ для подготовки конкурсной документации на разработку проектной документации по Объекту.</p> <p>Подготовить укрупненный график сроков строительства Автомобильной дороги.</p>
12.3.3.		<p>Выполнить сбор исходных данных в отношении инженерных коммуникаций, их охранных зон, попадающих в границы зоны размещения Автомобильной дороги.</p> <p>Выполнить сбор исходных данных в части сведений, внесенных в Единый государственный реестр недвижимости и Государственный лесной реестр в отношении зоны размещения Автомобильной дороги и зон планируемого размещения реконструируемых линейных объектов, включая переустраиваемые инженерные коммуникации, в границах занимаемых ими земельных участков, охранных зон.</p> <p>В рамках выполнения инженерных изысканий обеспечить выявление коммуникаций (в том числе подземных) расположенных в зоне размещения Автомобильной дороги.</p> <p>Получить технические условия и согласования документации по планировке территории от собственников инженерных коммуникаций и линейных объектов, расположенных в зоне строительства Автомобильной дороги, на их переустройство (реконструкцию) в связи со строительством Автомобильной дороги.</p> <p>В отношении прочих инженерных коммуникаций, не подлежащих переустройству, включая участки их параллельного следования, согласовать с их собственниками правильность нанесения инженерных коммуникаций на планы.</p>
12.3.4.		<p>В составе материалов по обоснованию выбранного варианта размещения Автомобильной дороги и основных технических решений выполнить расчет стоимости строительства Автомобильной дороги.</p> <p>При выполнении работ учесть (при необходимости) в том числе, затраты на:</p> <ul style="list-style-type: none"> - подготовку проектной документации Автомобильной дороги; - подготовку проекта планировки территории, проекта

		<p>межевания территории и выполнение земельно-кадастровых работ;</p> <ul style="list-style-type: none"> - выплату возмещения в связи с изъятием для государственных нужд земельных участков и (или) иных объектов недвижимого имущества, занятием земельных участков на время проведения строительно-монтажных работ (укрупненный расчет); - переустройство и вынос коммуникаций (по объектам аналогам); - выполнение природоохранных компенсационных мероприятий; - расходы на технологическое присоединение к инженерным сетям; - расходы на проведение контроля качества инженерных изысканий. <p>Выполнить расчет стоимости эксплуатации Автомобильной дороги и предлагаемой системы взимания платы на эксплуатационной стадии реализации проекта в соответствии с отраслевыми нормативами и стандартами Государственной компании «Автодор».</p> <p>Методы расчета стоимости строительства и формат отчетных материалов согласовать с Заказчиком.</p>
12.3.5.		<p>В составе экономических изысканий разработать прогноз интенсивности транспортных потоков и выручки от платной эксплуатации, включающий:</p> <ul style="list-style-type: none"> - Подготовительный этап. В рамках данного этапа необходимо с учетом ранее выполненных Заказчиком предпроектных работ, включающих транспортно-экономические изыскания по Автомобильной дороге, разработать и согласовать до начала работ с Заказчиком программу проведения полевых исследований, включающую проведение замеров интенсивности на автомобильных дорогах в области тяготения и корректировку макроэкономической характеристики региона. - Этап полевых исследований. Провести полевые исследования в соответствии с согласованной с Заказчиком программой полевых исследований. <p>Актуализировать прогноз интенсивности транспортных потоков и выручки в соответствии с СТО АВТОДОР 2.2-2013 «Рекомендации по прогнозированию интенсивности дорожного движения на платных участках автомобильных дорог Государственной компании «Автодор» и доходов от их эксплуатации» (приказ от 12.04.2013 № 65). Горизонт прогноза перспективной интенсивности движения должен составлять не менее 30 лет (начиная с момента ввода в эксплуатацию Автомобильной дороги).</p> <p>Программный комплекс, используемый для актуализации прогноза интенсивности, должен иметь опыт успешного применения при прогнозировании интенсивности движения на платных автомобильных дорогах Российской Федерации.</p> <p>Прогноз интенсивности движения (по результатам моделирования) подготовить для базового (наиболее вероятного) и пессимистического сценария экономического</p>

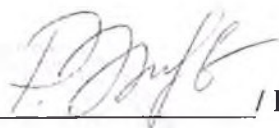
		<p>развития, учитывая необходимость его предоставления в отношении каждого года прогнозного периода с разбивкой на категории автотранспортных средств в следующих расчетных единицах:</p> <ul style="list-style-type: none"> - количество автомобилей в сутки (ССИД, приведенная и физическая интенсивность в соответствии с классификацией ТС); - количество автомобилей в месяц; - количество автомобилей в год; - количество машинокилометров в год; - часовая пиковая интенсивность движения с учетом суточной неравномерности по направлениям (при наличии); - интенсивность движения пиковая в дневное (с 07:00 до 23:00) и ночное (с 23:00 до 07:00) время суток (согласно п. 4.6. СП 34.13330.2021); - в разбивке состава потока согласно таблицы К.5 ГОСТ 32965-2014, п.4.4 СП 34.13330.2021, п.1.7 ОДМ 218.046-01, требований ГК «Автодор». <p>Типы автомобилей должны быть приняты в соответствии с установленной классификацией автотранспортных средств в ГК «Автодор») и согласно табл. П.1.3 ОДН 218.046-01, таблицы К.5 ГОСТ 32965-2014, п.4.4 СП 34.13330.2021 (для расчетов).</p> <p>Составить графические схемы с указанием планируемой (расчетной) интенсивности для каждого участка автодороги между развязками, а также указать значения планируемой (расчетной) интенсивности по всем съездам, заездам и пересекаемым местным автодорогам, имеющим связь с основным ходом проектируемой Автомобильной дороги.</p> <p>Прогноз интенсивности движения рассчитать также для различных сценариев (вариантов) эксплуатации Автомобильной дороги и различных вариантов установления тарифов, а также различных вариантов размещения транспортных развязок (варианты размещения транспортных развязок и варианты тарифов согласуются с Заказчиком до начала выполнения работ).</p> <p>Определить год, на который коэффициент загрузки автомобильной дороги превысит 0,60 и 0,65 (согласно ОДМ 218.2.020-2012).</p> <p>На основе разработанного прогноза интенсивности представить сводный отчет о прогнозной интенсивности движения по Объекту. Структуру и состав показателей сводного отчета необходимо согласовать с Заказчиком.</p> <p>Описать технологии взимания платы за проезд, а также возможные способы оплаты проезда.</p> <p>В отчете по экономическим изысканиям в том числе привести следующие пункты и материалы:</p> <ol style="list-style-type: none"> 1. Характеристика социально-экономического развития зоны тяготения проектируемого объекта: <ol style="list-style-type: none"> 1.1. Демографическая ситуация; 1.2. Рынок труда; 1.3. Производство; 1.4. Сельское хозяйство; 1.5. Строительство и инвестиции;
--	--	---

		<p>1.6. Торговля;</p> <p>1.7. Уровень жизни.</p> <p>2. Анализ существующей транспортной сети:</p> <p>2.1. Характеристика транспортной сети;</p> <p>2.2. Оценка объемов существующих транспортных потоков.</p> <p>3. Перспективы развития транспортной сети.</p> <p>3.1. Планы по развитию автодорожной сети в зоне тяготения Объекта на среднесрочную и долгосрочную перспективу с учетом, в том числе схемы территориального планирования в районе прохождения трассы (использовать официально утвержденные документы и сведения, проекты документов, находящихся на стадии разработки, иные сведения).</p> <p>4. Прогноз интенсивности движения транспортных потоков в районе тяготения, в том числе по альтернативным маршрутам. Определение интенсивности на начальный расчетный год, 10-ти, 20, 24, 25, 30 лет летнюю перспективу (согласно п.4.6 СП 34.13330.2021, за начальный год расчетного перспективного периода следует принять год сдачи объекта в эксплуатацию). На основании прогнозной интенсивности движения определить количество полос на пунктах взимания платы (если применимо).</p> <p>4.1. Расчет перспективной интенсивности транспортных потоков на проектируемом объекте, выполнить, в том числе согласно указанных выше требований.</p> <p>4.2. Необходимость и социально-экономическая целесообразность развития автомобильной дороги.</p>
12.4.	Требования к разработке информационной модели Объекта	<p>При разработке документации обеспечить разработку BIM (Building Information Model) модели Объекта согласно действующей нормативно-технической базе, в том числе СТО АВТОДОР 8.6-2016.</p> <p>Подготовить сводную Модель объекта, в формате *.ifc и *.nwd, связанную с чертежами по всем соответствующим ей разделам. Так же предоставить исходные рабочие файлы Модели (*.dwg, *.rvt, nwf и др.).</p> <p>При разработке информационных моделей с применением облачных платформ BIM, необходимо применять программное обеспечение, включенное в реестр российских программ для электронных вычислительных машин и баз данных с учетом требований постановления Правительства Российской Федерации от 16 ноября 2015 г. № 1236.</p> <p>Обеспечить сквозную передачу информационной модели от одного уровня проработки к другому. Обеспечить многопользовательский доступ к информационной модели Автомобильной дороги.</p> <p>Подготовить презентационную 3D-модель планируемой к размещению Автомобильной дороги.</p>
12.5.	Требования к системе координат	<p>Материалы документации по планировке территории Объекта, подлежащие утверждению, включая проектные(планировочные) решения, обосновывающие материалы, предусмотренные настоящим Заданием, подготовить в системе координат, используемой для ведения Единого государственного реестра недвижимости.</p>

13.	<p>Формы представления документации по планировке территории, требования к оформлению, комплектации и передаче материалов Заказчику</p>	<p>Утвержденная документация по планировке территории передается на русском языке в составе:</p> <ul style="list-style-type: none"> - 2 экземпляра на бумажном носителе; - 1 экземпляр на электронном носителе (CD и DVD диск, флэш-накопитель). <p>Документы на электронном носителе передаются в форматах, в которых они разрабатывались, и должны быть доступны для редактирования.</p> <p>Наименование файлов и папок на электронном носителе должно совпадать с наименованием документов на бумажном носителе.</p> <p>Форматы электронной версии документации: в формате PDF и в редактируемых форматах:</p> <ul style="list-style-type: none"> - текстовые материалы, расчеты, графики – в форматах, совместимых с Microsoft Office (*.doc, xls, pdf); - графические материалы (чертежи и схемы) – в формате, совместимом с Autocad, , Mapinfo, Panorama; - прочие графические материалы – в форматах jpg, tiff, pdf; - графические материалы проекта межевания территории дополнительно представить в форматах XML, mid/mif (чертежи межевания территории, включая границы зоны планируемого размещения объекта и границы образуемых земельных участков; схема резервирования земель; существующие/планируемые красные линии и линии отступа от красных линий в целях определения мест допустимого размещения зданий, строений, сооружений).
-----	---	---

Заказчик:


Заместитель директора департамента проектирования, технической политики и инновационных технологий Государственной компании «Автодор»



/ Р.С. Биктимиров /

Согласовано:


Начальник управления земельно-имущественных отношений Федерального дорожного агентства



/ А.И. Соколовский /

Приложение № 2 к распоряжению
Федерального дорожного агентства
от 09.11.2021 № 4074-р

Заместитель руководителя
Федерального дорожного агентства


И.В. Костюченко
« » 2021 г.

ЗАДАНИЕ
на подготовку документации по планировке территории
объекта «Строительство скоростной автомобильной дороги Казань – Екатеринбург
на участке Дюртюли – Ачит»

№	Параметр проекта	Описание
1.	Наименование работ	Подготовка документации по планировке территории по объекту: «Строительство скоростной автомобильной дороги Казань – Екатеринбург на участке Дюртюли – Ачит» по этапам: 1.1. «Строительство скоростной автомобильной дороги Казань – Екатеринбург на участке Дюртюли – Ачит», этап 1.1 км 0 – км 90, Республика Башкортостан; 1.2. «Строительство скоростной автомобильной дороги Казань – Екатеринбург на участке Дюртюли – Ачит», этап 1.2 км 90 – км 140, Республика Башкортостан; 2. «Строительство скоростной автомобильной дороги Казань – Екатеринбург на участке Дюртюли – Ачит», этап 2 км 140 – км 232, Пермский край; 3. «Строительство скоростной автомобильной дороги Казань – Екатеринбург на участке Дюртюли – Ачит», этап 3 км 232 – км 275, Свердловская область.
2.	Заказчик	Государственная компания «Российские автомобильные дороги» (Государственная компания «Автодор»).
3.	Исполнитель	Определяется на основании проведения открытого конкурса
4.	Источник финансирования	Федеральный бюджет
5.	Основание для подготовки документации по планировке территории	1. Государственная программа Российской Федерации «Развитие транспортной системы», утвержденная постановлением Правительства Российской Федерации от 20.12.2017 № 1596. 2. Программа деятельности Государственной компании «Российские автомобильные дороги», утв. распоряжением Правительства РФ от 31 декабря 2009 г. № 2146-р.
6.	Местонахождение и основные характеристики Объекта	Российская Федерация, 1. Республика Башкортостан: 1.1. муниципальный район Дюртюлинский район: - сельские поселения Такарликовский сельсовет, Таймурзинский сельсовет, Суккуловский сельсовет, Учпилинский сельсовет, Староянтузовский сельсовет, городское поселение город Дюртюли; 1.2. муниципальный район Бураевский район:

		<p>- сельские поселения Вострецовский сельсовет, Бадраковский сельсовет, Каинлыковский сельсовет, Бураевский сельсовет, Кушманаковский сельсовет, Кузбаевский сельсовет, Ваньшевский сельсовет, Тепляковский сельсовет;</p> <p>1.3. муниципальный район Татышлинский район:</p> <p>- сельские поселения Акбулатовский сельсовет, Ялгыз-Наратский сельсовет, Верхнетатышлинский сельсовет, Кальмияровский сельсовет, Новотатышлинский сельсовет, Кальтяевский сельсовет;</p> <p>2. Пермский край:</p> <p>2.1. Чернушинский городской округ;</p> <p>2.2. Октябрьский городской округ;</p> <p>3. Свердловская область:</p> <p>3.1. Красноуфимский городской округ;</p> <p>3.2. Ачитский городской округ.</p> <p>Местоположение: скоростная автомобильная дорога Казань – Екатеринбург на участке Дюртиули – Ачит км0 – км275.</p> <p>Площадь земельного участка – определяется проектом планировки территории.</p> <p>Ориентировочная протяженность – 275 километров.</p>		
7.	Сроки завершения работ	2022 год		
8.	Основные технические Параметры	Наименование	Ед.изм.	Показатели*
		Вид строительства	новое строительство	
		Категория автомобильной дороги	ИБ	
		Протяженность участка	км	275
		Расчетная скорость	км/ч	120
		Число полос движения	шт	4
		Количество транспортных развязок	шт	5
		Количество мостов и путепроводов	шт	уточняется проектом планировки
* уточняются проектной документацией				
9.	Исходные данные	<p>1. Результаты инженерных изысканий (инженерно-геодезических, инженерно-геологических, инженерно-гидрологических, инженерно-экологических изысканий), выполняемые в рамках подготовки настоящей документации по планировке территории Объекта.</p> <p>2. Дополнительные данные, необходимые для разработки документации по планировке территории Объекта в соответствии с требованиями Градостроительного кодекса Российской Федерации.</p>		
10.	Цель работы и задачи	<p>1. Разработка проекта планировки территории. Изготовление чертежей проекта планировки территории. Формирование материалов по обоснованию проекта планировки территории (пояснительная записка, материалы в графической форме).</p> <p>2. Разработка проекта межевания территории. Изготовление чертежей проект межевания территории. Формирование материалов по обоснованию проекта межевания</p>		

		<p>территории.</p> <p>3. Разработка схемы и составление перечня кадастровых номеров земельных участков, которые полностью или частично расположены в границах размещаемой автомобильной дороги или объекта дорожного хозяйства для целей резервирования.</p>
11.	Требования к выполнению и содержанию работ	<p>Документацию по планировке территории объекта: «Строительство скоростной автомобильной дороги Казань – Екатеринбург на участке Дюртюли – Ачит» выполнить в соответствии с требованиями действующего законодательства Российской Федерации, а именно:</p> <p>Градостроительного кодекса Российской Федерации;</p> <p>Земельного кодекса Российской Федерации;</p> <p>Водного кодекса Российской Федерации;</p> <p>Лесного кодекса Российской Федерации;</p> <p>Федерального закона от 08.11.2007 № 257-ФЗ «Об автомобильных дорогах и о дорожной деятельности в Российской Федерации и о внесении изменений в отдельные законодательные акты Российской Федерации»;</p> <p>Федерального закона от 13.07.2015 № 218-ФЗ «О государственной регистрации недвижимости»;</p> <p>постановления Правительства РФ от 02.09.2009 № 717 «О нормах отвода земель для размещения автомобильных дорог и (или) объектов дорожного сервиса»;</p> <p>постановления Правительства РФ от 07.03.2017 № 269 «Об утверждении перечня случаев, при которых для строительства, реконструкции линейного объекта не требуется подготовка документации по планировке территории»;</p> <p>постановления Правительства РФ от 31.03.2017 № 402 «Об утверждении Правил выполнения инженерных изысканий, необходимых для подготовки документации по планировке территории, перечня видов инженерных изысканий, необходимых для подготовки документации по планировке территории, и о внесении изменений в постановление Правительства Российской Федерации от 19 января 2006 г. № 20»;</p> <p>постановления Правительства РФ от 12.05.2017 № 564 «Об утверждении Положения о составе и содержании проектов планировки территории, предусматривающих размещение одного или нескольких линейных объектов»;</p> <p>постановления Правительства РФ от 26.07.2017 № 884 «Об утверждении Правил подготовки документации по планировке территории, подготовка которой осуществляется на основании решений уполномоченных федеральных органов исполнительной власти, и принятия уполномоченными федеральными органами исполнительной власти решений об утверждении документации по планировке территории для размещения объектов федерального значения и иных объектов капитального строительства, размещение которых планируется на территориях 2 и более субъектов Российской Федерации»;</p> <p>приказа Минтранса РФ от 25.12.2020 № 573 «Об утверждении порядка подготовки документации по планировке территории, предназначенной для размещения автомобильных дорог общего пользования федерального значения»;</p>

		<p>приказа Минтранса РФ от 13.01.2010 № 4 «Об установлении и использовании придорожных полос автомобильных дорог федерального значения»;</p> <p>приказа Минтранса РФ от 18.08.2020 № 313 «Об утверждении порядка установления и использования полос отвода автомобильных дорог федерального значения»;</p> <p>приказа Минстроя России от 25.04.2017 № 738/пр «Об утверждении видов элементов планировочной структуры»;</p> <p>приказа Минстроя России от 25.04.2017 № 740/пр «Об установлении случаев подготовки и требований к подготовке входящей в состав материалов по обоснованию проекта планировки территории схемы вертикальной планировки, инженерной подготовки и инженерной защиты территории»;</p> <p>приказа Минстроя России от 25.04.2017 № 739/пр «Об утверждении требований к цифровым топографическим картам и цифровым топографическим планам, используемым при подготовке графической части документации по планировке территории»;</p> <p>государственных регламентов, норм, правил, стандартов, а также исходных данных, технических условий и требований, выданных органами государственного надзора и заинтересованными организациями при согласовании места размещения объекта строительства;</p> <p>письма ФГБУ «ФКП Росреестра» от 15.06.2015 № 11-1836-КЛ.</p> <p>При разработке документации по планировке территории Объекта учитывать территориальное планирование субъекта Российской Федерации, муниципального образования.</p> <p>Чертежи проекта планировки территории Объекта представляются на топографической подоснове (масштаб 1:2000) в масштабе 1:2000.</p> <p>Чертежи проекта межевания территории представляются на топографической подоснове (масштаб 1:2000) в масштабе 1:2000.</p> <p>Проект планировки территории и проект межевания территории объекта: «Строительство скоростной автомобильной дороги Казань – Екатеринбург на участке Дюртиули – Ачит» могут быть утверждены отдельными распоряжениями Федерального дорожного агентства, а также отдельными распоряжениями по этапам, указанным в пункте 1 настоящего задания.</p>
12.1.	Состав и содержание работ по разработке проекта планировки территории Объекта	<p>Проект планировки территории объекта выполнить в следующем составе:</p> <p>Основная часть проекта планировки территории.</p> <p>Раздел 1 «Проект планировки территории. Графическая часть» включает в себя:</p> <ul style="list-style-type: none"> чертеж красных линий (масштаб 1:1000; 1:2000); чертеж границ зон планируемого размещения линейных объектов (масштаб 1:1000; 1:2000); чертеж границ зон планируемого размещения линейных объектов, подлежащих реконструкции в связи с изменением их местоположения (масштаб 1:1000; 1:2000). <p>Дополнительно в проекте планировки территории должны быть отображены границы зон планируемого размещения</p>

объектов дорожного сервиса (многофункциональных зон дорожного сервиса), иных зданий и сооружений, необходимых для содержания автомобильной дороги общего пользования федерального значения с учетом соблюдения соответствующих норм и требований к их размещению.

Объединение нескольких чертежей в один допускается при условии обеспечения читаемости линий и условных обозначений графических материалов.

Раздел 2 «Положение о размещении линейных объектов» должен содержать следующую информацию:

а) наименование, основные характеристики (категория, протяженность, проектная мощность, пропускная способность, грузонапряженность, интенсивность движения) и назначение планируемых для размещения линейных объектов, а также линейных объектов, подлежащих реконструкции в связи с изменением их местоположения;

б) перечень субъектов Российской Федерации, перечень муниципальных районов, городских округов в составе субъектов Российской Федерации, перечень поселений, населенных пунктов, внутригородских территорий городов федерального значения, на территориях которых устанавливаются зоны планируемого размещения линейных объектов;

в) перечень координат характерных точек границ зон планируемого размещения линейных объектов;

г) перечень координат характерных точек границ зон планируемого размещения линейных объектов, подлежащих реконструкции в связи с изменением их местоположения;

д) ведомости проектируемых объектов: искусственных сооружений (мосты, путепроводы, надземные пешеходные переходы, водопропускные трубы); примыканий и пересечений; автобусных остановок; многофункциональных зон дорожного сервиса и площадок для стоянки автомобилей; пунктов взимания платы; шумозащитных экранов; АЗС; инженерных коммуникаций. Ведомости выполнить с привязкой к проектному пикетажу Автомобильной дороги по каждому объекту;

е) ведомость переустраиваемых инженерных коммуникаций;

ж) перечень мероприятий по инженерно-техническому обеспечению проектируемого участка автомобильной дороги;

з) предельные параметры разрешенного строительства, реконструкции объектов капитального строительства, входящих в состав линейных объектов в границах зон их планируемого размещения:

минимальные отступы от границ земельных участков в целях определения мест допустимого размещения объектов капитального строительства, которые входят в состав линейных объектов и за пределами, которых запрещено строительство таких объектов, в границах каждой зоны планируемого размещения объектов капитального строительства, входящих в состав линейных объектов;

требования к архитектурным решениям объектов капитального строительства, входящих в состав линейных

объектов, в границах каждой зоны планируемого размещения таких объектов, расположенной в границах территории исторического поселения федерального или регионального значения, с указанием:

требований к объемно-пространственным, архитектурно-стилистическим и иным характеристикам таких объектов, влияющим на их внешний облик и (или) на композицию, а также на силуэт застройки исторического поселения;

и) информация о необходимости осуществления мероприятий по защите сохраняемых объектов капитального строительства (здание, строение, сооружение, объекты, строительство которых не завершено), существующих и строящихся на момент подготовки проекта планировки территории, а также объектов капитального строительства, планируемых к строительству в соответствии с ранее утвержденной документацией по планировке территории, от возможного негативного воздействия в связи с размещением линейных объектов;

к) информация о необходимости осуществления мероприятий по сохранению объектов культурного наследия от возможного негативного воздействия в связи с размещением линейных объектов;

л) информация о необходимости осуществления мероприятий по охране окружающей среды;

м) информация о необходимости осуществления мероприятий по защите территории от чрезвычайных ситуаций природного и техногенного характера, в том числе по обеспечению пожарной безопасности и гражданской обороне.

Материалы по обоснованию проекта планировки территории

Раздел 3 «Материалы по обоснованию проекта планировки территории. Графическая часть» должен быть представлен в виде схем, выполненных на цифровом топографическом плане.

«Материалы по обоснованию проекта планировки территории. Графическая часть» содержит следующие схемы:

а) схема расположения элементов планировочной структуры (территорий, занятых линейными объектами и (или) предназначенных для размещения линейных объектов) (масштаб от 1:10 000 до 1:25 000);

б) схема использования территории в период подготовки проекта планировки территории (масштаб 1:1000; 1:2000);

в) схема организации улично-дорожной сети и движения транспорта (масштаб 1:1000; 1:2000);

г) схема вертикальной планировки территории, инженерной подготовки и инженерной защиты территории (масштаб 1:1000; 1:2000);

д) схема границ территорий объектов культурного наследия (масштаб 1:1000; 1:2000);

е) схема границ зон с особыми условиями использования территорий, особо охраняемых природных территорий, лесничеств (масштаб 1:1000; 1:2000);

ж) схема границ территорий, подверженных риску

возникновения чрезвычайных ситуаций природного и техногенного характера (пожар, взрыв, химическое, радиоактивное заражение, затопление, подтопление, оползень, карсты, эрозия и т.д.) (масштаб 1:1000; 1:2000);

з) схема конструктивных и планировочных решений (масштаб 1:1000; 1:2000);

и) иные материалы для обоснования положений по планировке территории.

Раздел 4 «Материалы по обоснованию проекта планировки территории. Пояснительная записка» содержит:

а) описание природно-климатических условий территории, в отношении которой разрабатывается проект планировки территории;

б) обоснование определения границ зон планируемого размещения линейных объектов;

в) обоснование определения границ зон планируемого размещения линейных объектов, подлежащих реконструкции в связи с изменением их местоположения;

г) обоснование определения предельных параметров застройки территории в границах зон планируемого размещения объектов капитального строительства, проектируемых в составе линейных объектов;

д) ведомость пересечений границ зон планируемого размещения линейного объекта (объектов) с сохраняемыми объектами капитального строительства (здание, строение, сооружение, объект, строительство которого не завершено), существующими и строящимися на момент подготовки проекта планировки территории;

е) ведомость пересечений границ зон планируемого размещения линейного объекта (объектов) с объектами капитального строительства, строительство которых запланировано в соответствии с ранее утвержденной документацией по планировке территории;

ж) ведомость пересечений границ зон планируемого размещения линейного объекта (объектов) с водными объектами (в том числе с водотоками, водоемами, болотами и т.д.).

Обязательным приложением к разделу 4 «Материалы по обоснованию проекта планировки территории. Пояснительная записка» являются:

а) материалы и результаты инженерных изысканий, используемые при подготовке проекта планировки территории, с приложением документов, подтверждающих соответствие лиц, выполнивших инженерные изыскания, требованиям части 2 статьи 47 Градостроительного кодекса Российской Федерации;

б) программа и задание на проведение инженерных изысканий, используемые при подготовке проекта планировки территории;

в) исходные данные, используемые при подготовке проекта планировки территории;

г) решение о подготовке документации по планировке территории с приложением задания.

12.2.	Состав и содержание работ по разработке проекта межевания территории Объекта	<p>Проект межевания территории объекта выполнить в следующем составе:</p> <p>Основная часть проекта межевания территории.</p> <p>Раздел 1 «Проект межевания территории. Графическая часть» включает в себя чертеж (чертежи) межевания территории, выполненный на цифровом топографическом плане, соответствующем требованиям, установленным федеральным органом исполнительной власти, осуществляющим функции по выработке и реализации государственной политики и нормативно-правовому регулированию в сфере строительства, архитектуры, градостроительства.</p> <p>На чертеже (чертежах) межевания территории отображаются (масштаб 1:1000; 1:2000):</p> <p>а) границы планируемых (в случае, если подготовка проекта межевания территории осуществляется в составе проекта планировки территории) и существующих элементов планировочной структуры;</p> <p>б) красные линии, утвержденные в составе проекта планировки территории, или красные линии, устанавливаемые, изменяемые, отменяемые в соответствии с пунктом 2 части 2 статьи 43 Градостроительного кодекса Российской Федерации;</p> <p>в) границы образуемых и (или) изменяемых земельных участков (далее - образуемые земельные участки), условные номера образуемых земельных участков, в том числе расположенных полностью или частично в границах зоны планируемого размещения линейного объекта, в отношении которых предполагаются их резервирование и (или) изъятие для государственных или муниципальных нужд;</p> <p>г) линии отступа от красных линий в целях определения мест допустимого размещения зданий, строений, сооружений;</p> <p>д) границы земельных участков, образование которых предусмотрено схемой расположения земельного участка или земельных участков на кадастровом плане территории, срок действия которой не истек.</p> <p>Раздел 2 «Проект межевания территории. Текстовая часть» должен содержать следующую информацию:</p> <p>а) перечень образуемых земельных участков, подготовливаемый в форме таблицы, содержащий следующие сведения:</p> <ul style="list-style-type: none"> - условные номера образуемых земельных участков; - номера характерных точек образуемых земельных участков; - кадастровые номера земельных участков, из которых образуются земельные участки; - площадь образуемых земельных участков; - способы образования земельных участков; - сведения об отнесении (не отнесении) образуемых земельных участков к территории общего пользования; - целевое назначение лесов, вид (виды) разрешенного использования лесного участка, количественные и качественные характеристики лесного участка, сведения о нахождении лесного участка в границах особо защитных
-------	--	--

участков лесов (в случае, если подготовка проекта межевания территории осуществляется в целях определения местоположения границ образуемых и (или) изменяемых лесных участков);

- условные номера образуемых земельных участков, кадастровые номера или иные ранее присвоенные государственные учетные номера существующих земельных участков, в отношении которых предполагаются их резервирование и (или) изъятие для государственных или муниципальных нужд, их адреса или описание местоположения, перечень и адреса расположенных на таких земельных участках объектов недвижимого имущества (при наличии сведений о них в Едином государственном реестре недвижимости);

- перечень кадастровых номеров существующих земельных участков, на которых линейный объект может быть размещен на условиях сервитута, публичного сервитута, их адреса или описание местоположения, перечень и адреса расположенных на таких земельных участках объектов недвижимого имущества (при наличии сведений о них в Едином государственном реестре недвижимости);

- сведения об отнесении образуемого земельного участка к определенной категории земель (в том числе в случае, если земельный участок в связи с размещением линейного объекта подлежит отнесению к определенной категории земель в силу закона без необходимости принятия решения о переводе земельного участка из состава земель этой категории в другую) или сведения о необходимости перевода земельного участка из состава земель одной категории в другую;

б) перечень координат характерных точек образуемых земельных участков в формате mid/mif для внесения сведений в Единый государственный реестр недвижимости;

в) сведения о границах территории, применительно к которой осуществляется подготовка проекта межевания, содержащие перечень координат характерных точек таких границ в системе координат, используемой для ведения Единого государственного реестра недвижимости. Координаты характерных точек границ территории, применительно к которой осуществляется подготовка проекта межевания, определяются в соответствии с требованиями к точности определения координат характерных точек границ, установленных в соответствии с Градостроительным кодексом Российской Федерации для территориальных зон;

г) вид разрешенного использования образуемых земельных участков, предназначенных для размещения линейных объектов и объектов капитального строительства, проектируемых в составе линейного объекта, многофункциональных зон дорожного сервиса, а также существующих земельных участков, занятых линейными объектами и объектами капитального строительства, входящими в состав линейных объектов, в соответствии с проектом планировки территории.

2. Материалы по обоснованию проекта межевания территории.

Раздел 3 «Материалы по обоснованию проекта межевания территории. Графическая часть» содержит чертежи, выполненные на цифровом топографическом плане, соответствующем требованиям, установленным федеральным органом исполнительной власти, осуществляющим функции по выработке и реализации государственной политики и нормативно-правовому регулированию в сфере строительства, архитектуры, градостроительства, на которых отображаются (масштаб 1:1000; 1:2000):

а) границы субъектов Российской Федерации, муниципальных образований, населенных пунктов, в которых расположена территория, применительно к которой подготавливается проект межевания;

б) границы существующих земельных участков;

в) границы публичных сервитутов, установленных в соответствии с законодательством Российской Федерации;

г) границы публичных сервитутов, подлежащих установлению в соответствии с законодательством Российской Федерации;

д) границы зон с особыми условиями использования территорий, установленные в соответствии с законодательством Российской Федерации;

е) границы зон с особыми условиями использования территорий, подлежащие установлению, изменению в связи с размещением линейных объектов;

ж) границы зон с особыми условиями использования территорий, подлежащие установлению, изменению в связи с размещением линейных объектов, подлежащих реконструкции в связи с их переносом из зон планируемого размещения линейных объектов либо в границах зон планируемого размещения линейных объектов;

з) местоположение существующих объектов капитального строительства;

и) границы особо охраняемых природных территорий;

к) границы территорий объектов культурного наследия, включенных в единый государственный реестр объектов культурного наследия (памятников истории и культуры) народов Российской Федерации, границы территорий выявленных объектов культурного наследия;

л) границы лесничеств, участковых лесничеств, лесных кварталов, лесотаксационных выделов или частей лесотаксационных выделов.

Раздел 4 «Материалы по обоснованию проекта межевания территории. Пояснительная записка» содержит:

а) обоснование определения местоположения границ образуемого земельного участка с учетом соблюдения требований к образуемым земельным участкам, в том числе требований к предельным (минимальным и (или) максимальным) размерам земельных участков;

б) обоснование способа образования земельного участка;

в) обоснование определения размеров образуемого земельного участка;

г) обоснование определения границ публичного сервитута,

		<p>подлежащего установлению в соответствии с законодательством Российской Федерации.</p> <p>3. Схема резервирования земель необходимых для размещения объекта капитального строительства федерального значения (схема земельных участков должна содержать необходимые для внесения в государственный кадастр недвижимости сведения о земельных участках (их частях): площадь, координаты поворотных точек резервируемой территории).</p> <p>Дополнительно к схеме резервирования земель должна быть приложена следующая информация:</p> <p>1) перечень кадастровых номеров земельных участков, которые полностью или частично попадают в границы планируемого размещения объекта федерального значения для целей резервирования;</p> <p>2) сведения о разрешенном использовании, площади и правообладателях земельных участков, предназначенных для размещения объекта капитального строительства федерального значения.</p>
12.3.	Требования по обоснованию проекта планировки территории Объекта	
12.3.1	Общие требования к выполнению работ по разработке проекта планировки территории Объекта	<p>Обеспечить выполнение работ по разработке проекта планировки территории, материалов, обосновывающих проект планировки территории и инженерных изысканий, необходимых для разработки проекта планировки территории в соответствии с действующим законодательством Российской Федерации, техническими нормами, регламентами и правилами, иными нормативными правовыми актами, регулирующими выполнение работ по планировке территории и проектных работ, охрану и использование земель в объемах, необходимых и достаточных для:</p> <ul style="list-style-type: none"> - принятия основных технических (планировочных) решений, обеспечивающих соблюдение установленных действующими нормативами технических параметров Объекта; - определения границ зоны планируемого размещения Объекта, зон планируемого размещения пересекаемых автомобильных дорог федерального, регионального и местного значения, и зон планируемого размещения линейных объектов, подлежащих реконструкции в связи с изменением их местоположения и дальнейших работ по разработке проекта межевания территории и выполнения земельно-кадастровых работ; - укрупненного обоснования стоимости и сроков реализации проекта строительства Объекта; - согласования в установленном порядке проекта планировки территории в уполномоченных органах исполнительной власти Российской Федерации, субъектов Российской Федерации; - утверждения в установленном порядке проекта планировки территории.
12.3.2.		<p>В составе проекта планировки территории Объекта выполнить обоснование выбранного варианта Автомобильной дороги и основных технических решений, включающее в себя в том числе:</p>

1) описание вариантов маршрутов прохождения Автомобильной дороги, обоснование размещения проектируемых искусственных сооружений на Автомобильной дороге, а также элементов обустройства, определяющих границы зоны размещения Автомобильной дороги, выбор и обоснование основного варианта Автомобильной дороги (с учетом транспортных, технических, экономических и социальных характеристик/параметров);

2) общую схему предлагаемых вариантов прохождения проектируемой Автомобильной дороги (масштаб 1:2000);

3) технические характеристики проектируемой Автомобильной дороги (категория, протяженность, проектная мощность, пропускная способность, грузонапряженность, интенсивность движения, основные параметры продольного профиля и полосы отвода и др.);

4) описание и обоснование основных технических решений по Автомобильной дороге, включая:

- план трассы;
- продольный профиль;
- искусственные сооружения (мосты, путепроводы, транспортные туннели, надземные пешеходные переходы, водопропускные трубы);
- примыкания и пересечения, площадки для стоянки автомобилей, пункты взимания платы;
- проектируемые автобусные остановки, шумозащитные экраны, АЗС, объекты связи и т.д. (при необходимости);
- объекты дорожного сервиса, многофункциональные зоны и иные здания и сооружения, необходимые для содержания Автомобильной дороги;
- мероприятия по переустройству инженерных коммуникаций;

5) экономические изыскания, обосновывающие выбранный (основной) вариант Автомобильной дороги и варианты транспортных развязок;

6) расчет стоимости строительства Автомобильной дороги;

7) историко-культурное обследование зоны размещения основного варианта Автомобильной дороги.

Принятые технические решения должны обеспечивать возможность подготовки проектной документации на Объект (этап строительства), получение положительного заключения государственной экспертизы проектной документации и возможность автономного ввода и эксплуатации Объекта (этапа строительства).

В случае получения отрицательного заключения государственной экспертизы проектной документации, подготовленной на основании разработанного проекта планировки территории Объекта, по причинам несоответствия технических (планировочных) решений, принятых в проекте планировки территории Объекта, требованиям действующего законодательства, Подрядчик обеспечивает корректировку утвержденной документации по планировке территории Объекта без дополнительной оплаты.

Подготовить предложения и обосновать рекомендуемый

вариант системы взимания платы, размещения пунктов взимания платы (при необходимости), в увязке со смежными участками, реализуемыми в рамках проекта строительства скоростной автомобильной дороги Казань - Екатеринбург.

Подготовку предложений по технологии СВП (включая технологию «Свободный поток» (free-flow)) осуществить на основе оценки экономической целесообразности и с учетом расчетной интенсивности движения и структуры транспортного потока, а также с учетом необходимости обеспечения безопасности движения и минимального времени выполнения операции по сбору платы.

Места размещения многофункциональных зон дорожного сервиса, площадок отдыха, остановочных площадок, и пр. обосновать расчетом. При обосновании мест размещения многофункциональных зон дорожного сервиса учесть местоположение объектов дорожного сервиса на смежных участках скоростной автомобильной дороги Казань - Екатеринбург, реализуемых Федеральным дорожным агентством, наличие существующих питающих центров, близость планируемых разворотных петель (в местах, где для разворотов не задействована местная дорожная сеть), наличие транспортных развязок и примыканий иных автомобильных дорог, а также необходимость обеспечения видимости с основного хода дороги, а также решения по размещению многофункциональных зон дорожного сервиса вдоль М-12 «Строящейся скоростной автомобильной дороги Москва - Нижний Новгород - Казань». Места планируемого размещения МФЗ согласовать с Заказчиком.

Границы зоны размещения Автомобильной дороги принять в соответствии с требованиями действующего законодательства и нормативно-технической документации. При определении границ зоны размещения учитывать существующие границы земельных участков в целях минимизации количества подлежащих изъятию для государственных нужд земельных участков.

Включить в состав разрабатываемых материалов предложения по мероприятиям по защите территории от чрезвычайных ситуаций природного и техногенного характера, в том числе по обеспечению пожарной безопасности и гражданской обороне.

Включить в состав разрабатываемых материалов предложения по мероприятиям по охране окружающей среды в части снижения возможного негативного воздействия намечаемой хозяйственной деятельности на окружающую среду и мероприятия по охране растительного и животного мира путем устройства необходимых защитных сооружений (защитные ограждения, экодуки), а также путем применения «зеленых» стандартов в соответствии с требованиями Государственной компании «Автодор».

Выполнить поиск и обследование существующих объектов культурного наследия и археологические исследования, включая работы по обследованию (выявлению) объектов, обладающих признаками объекта культурного наследия, сбору

		<p>сведений об историко-культурной ценности объекта (при выявлении) с точки зрения истории, архитектуры, градостроительства, искусства, науки и техники, эстетики, этнологии или антропологии, социальной культуры.</p> <p>Включить в состав разрабатываемых материалов предложения по мероприятиям в части обеспечения сохранности выявленных объектов культурного наследия.</p> <p>Выполнить поиск, обнаружение и определение мест воинских захоронений, поиск и обследование территории на наличие взрывоопасных предметов в местах боевых действий и на территориях бывших воинских формирований, включая мероприятия по изучению архивных документов на предмет ведения боевых действий с целью определения затрат по обнаружению, обезвреживанию, вывозу взрывоопасных предметов и обнаружению, и перезахоронению останков (умерших/погибших).</p> <p>Подготовить ведомость объемов работ для подготовки конкурсной документации на разработку проектной документации по Объекту.</p> <p>Подготовить укрупненный график сроков строительства Автомобильной дороги.</p>
12.3.3.		<p>Выполнить сбор исходных данных в отношении инженерных коммуникаций, их охранных зон, попадающих в границы зоны размещения Автомобильной дороги.</p> <p>Выполнить сбор исходных данных в части сведений, внесенных в Единый государственный реестр недвижимости и Государственный лесной реестр в отношении зоны размещения Автомобильной дороги и зон планируемого размещения реконструируемых линейных объектов, включая переустраиваемые инженерные коммуникации, в границах занимаемых ими земельных участков, охранных зон.</p> <p>В рамках выполнения инженерных изысканий обеспечить выявление коммуникаций (в том числе подземных) расположенных в зоне размещения Автомобильной дороги.</p> <p>Получить технические условия и согласования документации по планировке территории от собственников инженерных коммуникаций и линейных объектов, расположенных в зоне строительства Автомобильной дороги, на их переустройство (реконструкцию) в связи со строительством Автомобильной дороги.</p> <p>В отношении прочих инженерных коммуникаций, не подлежащих переустройству, включая участки их параллельного следования, согласовать с их собственниками правильность нанесения инженерных коммуникаций на планы.</p>
12.3.4.		<p>В составе материалов по обоснованию выбранного варианта размещения Автомобильной дороги и основных технических решений выполнить расчет стоимости строительства Автомобильной дороги.</p> <p>При выполнении работ учесть (при необходимости) в том числе, затраты на:</p> <ul style="list-style-type: none"> - подготовку проектной документации Автомобильной дороги; - подготовку проекта планировки территории, проекта

		<p>межевания территории и выполнение земельно-кадастровых работ;</p> <ul style="list-style-type: none"> - выплату возмещения в связи с изъятием для государственных нужд земельных участков и (или) иных объектов недвижимого имущества, занятием земельных участков на время проведения строительно-монтажных работ (укрупненный расчет); - переустройство и вынос коммуникаций (по объектам аналогам); - выполнение природоохранных компенсационных мероприятий; - расходы на технологическое присоединение к инженерным сетям; - расходы на проведение контроля качества инженерных изысканий. <p>Выполнить расчет стоимости эксплуатации Автомобильной дороги и предлагаемой системы взимания платы на эксплуатационной стадии реализации проекта в соответствии с отраслевыми нормативами и стандартами Государственной компании «Автодор».</p> <p>Методы расчета стоимости строительства и формат отчетных материалов согласовать с Заказчиком.</p>
12.3.5.		<p>В составе экономических изысканий разработать прогноз интенсивности транспортных потоков и выручки от платной эксплуатации, включающий:</p> <ul style="list-style-type: none"> - Подготовительный этап. В рамках данного этапа необходимо с учетом ранее выполненных Заказчиком предпроектных работ, включающих транспортно-экономические изыскания по Автомобильной дороге, разработать и согласовать до начала работ с Заказчиком программу проведения полевых исследований, включающую проведение замеров интенсивности на автомобильных дорогах в области тяготения и корректировку макроэкономической характеристики региона. - Этап полевых исследований. Провести полевые исследования в соответствии с согласованной с Заказчиком программой полевых исследований. <p>Актуализировать прогноз интенсивности транспортных потоков и выручки в соответствии с СТО АВТОДОР 2.2-2013 «Рекомендации по прогнозированию интенсивности дорожного движения на платных участках автомобильных дорог Государственной компании «Автодор» и доходов от их эксплуатации» (приказ от 12.04.2013 № 65). Горизонт прогноза перспективной интенсивности движения должен составлять не менее 30 лет (начиная с момента ввода в эксплуатацию Автомобильной дороги).</p> <p>Программный комплекс, используемый для актуализации прогноза интенсивности, должен иметь опыт успешного применения при прогнозировании интенсивности движения на платных автомобильных дорогах Российской Федерации.</p> <p>Прогноз интенсивности движения (по результатам моделирования) подготовить для базового (наиболее вероятного) и пессимистического сценария экономического</p>

развития, учитывая необходимость его предоставления в отношении каждого года прогнозного периода с разбивкой на категории автотранспортных средств в следующих расчетных единицах:

- количество автомобилей в сутки (ССИД, приведенная и физическая интенсивность в соответствии с классификацией ТС);
- количество автомобилей в месяц;
- количество автомобилей в год;
- количество машинокилометров в год;
- часовая пиковая интенсивность движения с учетом суточной неравномерности по направлениям (при наличии);
- интенсивность движения пиковая в дневное (с 07:00 до 23:00) и ночное (с 23:00 до 07:00) время суток (согласно п. 4.6. СП 34.13330.2021);
- в разбивке состава потока согласно таблицы К.5 ГОСТ 32965-2014, п.4.4 СП 34.13330.2021, п.1.7 ОДМ 218.046-01, требований ГК «Автодор».

Типы автомобилей должны быть приняты в соответствии с установленной классификацией автотранспортных средств в ГК «Автодор») и согласно табл. П.1.3 ОДМ 218.046-01, таблицы К.5 ГОСТ 32965-2014, п.4.4 СП 34.13330.2021 (для расчетов).

Составить графические схемы с указанием планируемой (расчетной) интенсивности для каждого участка автодороги между развязками, а также указать значения планируемой (расчетной) интенсивности по всем съездам, заездам и пересекаемым местным автодорогам, имеющим связь с основным ходом проектируемой Автомобильной дороги.

Прогноз интенсивности движения рассчитать также для различных сценариев (вариантов) эксплуатации Автомобильной дороги и различных вариантов установления тарифов, а также различных вариантов размещения транспортных развязок (варианты размещения транспортных развязок и варианты тарифов согласуются с Заказчиком до начала выполнения работ).

Определить год, на который коэффициент загрузки автомобильной дороги превысит 0,60 и 0,65 (согласно ОДМ 218.2.020-2012).

На основе разработанного прогноза интенсивности представить сводный отчет о прогнозной интенсивности движения по Объекту. Структуру и состав показателей сводного отчета необходимо согласовать с Заказчиком.

Описать технологии взимания платы за проезд, а также возможные способы оплаты проезда.

В отчете по экономическим изысканиям в том числе привести следующие пункты и материалы:

1. Характеристика социально-экономического развития зоны тяготения проектируемого объекта:


- 1.1. Демографическая ситуация;
- 1.2. Рынок труда;
- 1.3. Производство;
- 1.4. Сельское хозяйство;
- 1.5. Строительство и инвестиции;

		<p>1.6. Торговля; 1.7. Уровень жизни.</p> <p>2. Анализ существующей транспортной сети: 2.1. Характеристика транспортной сети; 2.2. Оценка объемов существующих транспортных потоков.</p> <p>3. Перспективы развития транспортной сети. 3.1. Планы по развитию автодорожной сети в зоне тяготения Объекта на среднесрочную и долгосрочную перспективу с учетом, в том числе схемы территориального планирования в районе прохождения трассы (использовать официально утвержденные документы и сведения, проекты документов, находящихся на стадии разработки, иные сведения).</p> <p>4. Прогноз интенсивности движения транспортных потоков в районе тяготения, в том числе по альтернативным маршрутам. Определение интенсивности на начальный расчетный год, 10-ти, 20, 24, 25, 30 лет летнюю перспективу (согласно п.4.6 СП 34.13330.2021, за начальный год расчетного перспективного периода следует принять год сдачи объекта в эксплуатацию). На основании прогнозной интенсивности движения определить количество полос на пунктах взимания платы (если применимо).</p> <p>4.1. Расчет перспективной интенсивности транспортных потоков на проектируемом объекте, выполнить, в том числе согласно указанных выше требований.</p> <p>4.2. Необходимость и социально-экономическая целесообразность развития автомобильной дороги.</p>
12.4.	Требования к разработке информационной модели Объекта	<p>При разработке документации обеспечить разработку BIM (Building Information Model) модели Объекта согласно действующей нормативно-технической базе, в том числе СТО АВТОДОР 8.6-2016.</p> <p>Подготовить сводную Модель объекта, в формате *.ifc и *.nwd, связанную с чертежами по всем соответствующим ей разделам. Так же предоставить исходные рабочие файлы Модели (*.dwg, *.rvt, nwf и др.).</p> <p>При разработке информационных моделей с применением облачных платформ BIM, необходимо применять программное обеспечение, включенное в реестр российских программ для электронных вычислительных машин и баз данных с учетом требований постановления Правительства Российской Федерации от 16 ноября 2015 г. № 1236.</p> <p>Обеспечить сквозную передачу информационной модели от одного уровня проработки к другому. Обеспечить многопользовательский доступ к информационной модели Автомобильной дороги.</p> <p>Подготовить презентационную 3D-модель планируемой к размещению Автомобильной дороги.</p>
12.5.	Требования к системе координат	<p>Материалы документации по планировке территории Объекта, подлежащие утверждению, включая проектные(планировочные) решения, обосновывающие материалы, предусмотренные настоящим Задаaniem, подготовить в системе координат, используемой для ведения Единого государственного реестра недвижимости.</p>

13.	<p>Формы представления документации по планировке территории, требования к оформлению, комплектации и передаче материалов Заказчику</p>	<p>Утвержденная документация по планировке территории передается на русском языке в составе:</p> <ul style="list-style-type: none"> - 2 экземпляра на бумажном носителе; - 1 экземпляр на электронном носителе (CD и DVD диск, флэш-накопитель). <p>Документы на электронном носителе передаются в форматах, в которых они разрабатывались, и должны быть доступны для редактирования.</p> <p>Наименование файлов и папок на электронном носителе должно совпадать с наименованием документов на бумажном носителе.</p> <p>Форматы электронной версии документации: в формате PDF и в редактируемых форматах:</p> <ul style="list-style-type: none"> - текстовые материалы, расчеты, графики – в форматах, совместимых с Microsoft Office (*.doc, xls, pdf); - графические материалы (чертежи и схемы) – в формате, совместимом с Autocad, , Mapinfo, Panorama; - прочие графические материалы – в форматах jpg, tiff, pdf; - графические материалы проекта межевания территории <p>дополнительно представить в форматах XML, mid/mif (чертежи межевания территории, включая границы зоны планируемого размещения объекта и границы образуемых земельных участков; схема резервирования земель; существующие/планируемые красные линии и линии отступа от красных линий в целях определения мест допустимого размещения зданий, строений, сооружений).</p>
-----	---	--

Заказчик:


Заместитель директора департамента проектирования, технической политики и инновационных технологий Государственной компании «Автодор»



/ Р.С. Биктимиров /

Согласовано:

Начальник управления земельно-имущественных отношений Федерального дорожного агентства



/ А.И. Соколовский /

БАШКОРТОСТАН РЕСПУБЛИКАҢЫ
ХӨКҮМӘТЕ

450101, Өфө, Республика Йорто
Тел. 280-85-20, факс 250-57-47



ПРАВИТЕЛЬСТВО
РЕСПУБЛИКИ БАШКОРТОСТАН

450101, Уфа, Дом Республики
Тел. 280-85-20, факс 250-57-47

02.12.2021 г. № 2-1-194-5414-О-051

На № 32913-ПП от 23.11.2021 г.

Председателю правления
Государственной компании
«Российские автомобильные
дороги»

В.П. Петушенко

Уважаемый Вячеслав Петрович!

Рассмотрев представленную документацию по планировке территории в отношении объекта инфраструктуры федерального значения «Строительство скоростной автомобильной дороги Казань – Екатеринбург на участке Дюртюли – Ачит» сообщаем, что в соответствии с Федеральным законом от 31 июля 2020 года № 254-ФЗ «Об особенностях регулирования отдельных отношений в целях модернизации и расширения магистральной инфраструктуры и о внесении изменений в отдельные законодательные акты Российской Федерации» Правительство Республики Башкортостан согласовывает указанную документацию.

Заместитель Премьер-министра
Правительства
Республики Башкортостан

Р.Р. Абдрахимов

02.12.2021 г. 2-1-194-5414-О-051

32913-ПП от 23.11.2021 г.

Председателю правления
Государственной компании
«Российские автомобильные
дороги»

В.П. Петушенко

Уважаемый Вячеслав Петрович!

Рассмотрев представленную документацию по планировке территории в отношении объекта инфраструктуры федерального значения «Строительство скоростной автомобильной дороги Казань – Екатеринбург на участке Дюртюли – Ачит» сообщаем, что в соответствии с Федеральным законом от 31 июля 2020 года № 254-ФЗ «Об особенностях регулирования отдельных отношений в целях модернизации и расширения магистральной инфраструктуры и о внесении изменений в отдельные законодательные акты Российской Федерации» Правительство Республики Башкортостан согласовывает указанную документацию.

Заместитель Премьер-министра
Правительства
Республики Башкортостан

и /и

Р.Р. Абдрахимов

 Тураева В.И.

**Башкортостан Республикаһы
Борай районы муниципаль
районының Кушманак ауыл
советы ауыл биләмәһе
хакимиәте**

452970 Кушманак ауылы,
Роберт Әхмәтғалиев урамы 62
Тел.. 2-62-48, 2-62-40
e- mail: adm_kyshmanakovo@mail.ru



**Администрация сельского
поселения Кушманаковский
сельсовет муниципального
района Бураевский район
Республики Башкортостан**
452970, д. Кушманакovo
улица Роберта Ахметғалиева 62
Тел. 2-62-48, 2-62-40
e- mail: adm_kyshmanakovo@mail.ru

Исх. № 116 от 19 ноября 2021 года
на № 1420 от 18.11.2021 г.

Генеральному директору
АО «Петербургские дороги»
Орленко Ю.А.


В ответ на Ваше обращение: исх. № 1420 от 18.11.2021 г. Администрация сельского поселения Кушманаковский сельсовет муниципального района Бураевский район Республики Башкортостан согласовывает представленную документацию по планировке территории по объекту «Строительство скоростной автомобильной дороги Казань – Екатеринбург на участке Дюртюли – Ачит, этап 1.1 км 0 – км 90, Республика Башкортостан».

**Глава сельского поселения
Кушманаковский сельсовет
муниципального района
Бураевский район
Республики Башкортостан**



И.Р. Камалов

И.Р.Камалов

<p>Башкортостан Республикаһы Борай районы муниципаль районының Күзбай ауыл советы ауыл биләмәһе хакимияте</p> <p>452955, Борай районы Күзбай ауылы, Мәктәп урамы, 9 т. 2-55-18, 2-55-23</p>		<p>Республика Башкортостан Администрация сельского поселения Кузбаевский сельсовет муниципального района Бураевский район</p> <p>452955, Бураевский район, д.Кузбаево, ул. Школьная, 9 т. 2-55-18, 2-55-23</p>
---	---	--

Исх.№ 119 от 19 ноября 2021 года
на 1420 от 18.11.2021 г.

Генеральному директору
АО «Петербургские дороги»
Орленко Ю.А.

В ответ на Ваше обращение исх. № 1420 от 18.11.2021 г. Администрация сельского поселения Кузбаевский сельсовет муниципального района Бураевский район Республики Башкортостан согласовывает представленную документацию по планировке территории по объекту «Строительство скоростной автомобильной дороги Казань – Екатеринбург на участке Дюртюли – Ачит, этап 1.1 км 0 – км 90, Республика Башкортостан».

Глава СП Кузбаевский сельсовет
МР Бураевский район



Ф.Б. Закиров

Башкортостан Республикаһы
Борай районы муниципаль
районының Ваныш
ауыл советы ауыл биләмәһе
хакимиәте



Республика Башкортостан
Администрация сельского
поселения Ванышевский
сельсовет муниципального
района Бураевский район

452956, Ваныш-Алпауыт ауылы, Йәштәр
урамы 7
Тел. (347562)2-74-58
e-mail: Adm_vanishevo@mail.ru

452956, д. Ваныш-Алпаутово, ул
Молодежная, 7
Тел. (347562) 2-74-58
e-mail: Adm_vanishevo@mail.ru

№ 129 от «19» ноября 2021 г.

Генеральному директору
АО «Петербургские дороги»
Орленко Ю.А.

В ответ на Ваше обращение исх. №1416 от 18.11.2021 года Администрация сельского поселения Ванышевский сельсовет муниципального района Бураевский район Республики Башкортостан согласовывает представленную документацию по планировке территории по объекту «Строительство скоростной автомобильной дороги Казань – Екатеринбург на участке Дюртюли – Ачит, этап 1.1 км 0 – км 90, Республика Башкортостан

И.о. главы сельского поселения
Ванышевский сельсовет



Н.Ш.Хасанов

Башкортостан Республикаһы
Дүртөйлө районы
муниципаль районынын
Дүртөйлө калаһы
кала биләмәһе
хакимиәте



Администрация
городского поселения
город Дюртюли
муниципального района
Дюртюлинский район
Республики Башкортостан

452320, Дүртөйлө калаһы, Социалистик ур., 30
Тел. (34787) 2-12-51, факс 2-12-51
E-mail: GORPOSDURT@mail.ru

452320, г. Дюртюли, ул. Социалистическая, 30
Тел. (34787) 2-12-51, факс 2-12-51
E-mail: GORPOSDURT@mail.ru

19.11.2021 № 1886

на № _____ от _____

Генеральному директору
АО «Петербургские дороги»

Ю.А. Орленко

Уважаемый Юрий Александрович!

В ответ на Ваше обращение от 18.11.2021 года № 1408 администрация согласовывает представленную документацию по планировке территории по объекту «Строительство скоростной автомобильной дороги М 12 «Казань – Екатеринбург на участке Дюртюли – Ачит, этап 1.1 км 0 – км 90», Республика Башкортостан.

Глава администрации

И.Р.Гареев

Исп. Хамидуллин И.Д.
Тел. 8 (34787) 2-39-20

1886
Дюртюлинформцентр. 2018 г., зак. 290-200

**Башкортостан Республикаһы
Борай районы муниципаль районынын
Тепляк ауыл советы
ауыл биләмәһе хакимиәте**

4529 63. Тепляк ауылы, Мелиораторзар урамы. 1
Тел.347 56 2-66-56.



**Республика Башкортостан
Администрация сельского поселения
Тепляковский сельсовет
муниципального района
Бураевский район**
452963. с.Тепляки,ул.Мелиораторов .1
т.2-66-56. 2-66-56

Исх № 205 от 22 ноября 2021года
На _б/н_ от 18 ноября 2021года

АО «Петербургские дороги»
Генеральному директору

Орленко Ю.А

Уважаемый Юрий Александрович!

В ответ на Ваше обращение от 18.01.2021г Администрация сельского поселения Тепляковский сельсовет согласовывает представленную документацию по планировке территории по объекту «Строительство скоростной автомобильной дороги Казань – Екатеринбург на участке Дюртюли – Ачит, этап 1.1 км 0 – км 90, Республика Башкортостан».

Глава сельского поселения :

М.Г.Раянов



БАШКОРТОСТАН РЕСПУБЛИКАҒЫ

БОРАЙ РАЙОНЫ
МУНИЦИПАЛЬ РАЙОНЫНЫҢ
КАЙЫНЛЫК АУЫЛ СОВЕТЫ
АУЫЛ БИЛӘМӘҘЕ
ХАКИМИӘТЕ

452971, Кайынлык ауылы, Йәштәр урамы, 7
т.(34756)2-43-48, Adm_kainlik@mail.ru



РЕСПУБЛИКА БАШКОРТОСТАН

АДМИНИСТРАЦИЯ
СЕЛЬСКОГО ПОСЕЛЕНИЯ
КАЙНЛЫКОВСКИЙ СЕЛЬСОВЕТ
МУНИЦИПАЛЬНОГО РАЙОНА
БУРАЕВСКИЙ РАЙОН

452971, д.Каинлыково, ул. Молодежная, 7
т.(34756)2-43-48, Adm_kainlik@mail.ru

Исх. № 221 от 22.11.2021 года

Генеральному директору
АО «Петербургские дороги»
Орленко Ю.А.

Сельское поселение Каинлыковский сельсовет муниципального района Бураевский район Республики Башкортостан рассмотрело разработанную документацию по планировке территории (в составе проекта планировки и проекта межевания территории) по объекту «Строительство скоростной автомобильной дороги Казань – Екатеринбург на участке Дюртюли – Ачит», этап 1.1 км 0 – км 90, Республика Башкортостан и согласовывает данную документацию для дальнейшего утверждения в установленном законодательством порядке.

Глава сельского поселения
Каинлыковский сельсовет



М. М. Фазлыев

**БАШКОРТОСТАН РЕСПУБЛИКАҢЫ
БОРАЙ РАЙОНЫ МУНИЦИПАЛЬ
РАЙОНЫНЫҢ БАЗРАК
АУЫЛ СОВЕТЫ
АУЫЛ БИЛӘМӘҘЕ ХАКИМИӘТЕ**

452975, Зур Базрак ауылы, Ленин урамы, 1а,5
т. факс (34756) 2-42-36, e-mail: adm_badrak@mail.ru



**АДМИНИСТРАЦИЯ
СЕЛЬСКОГО ПОСЕЛЕНИЯ
БАДРАКОВСКИЙ СЕЛЬСОВЕТ
МУНИЦИПАЛЬНОГО РАЙОНА
БУРАЕВСКИЙ РАЙОН
РЕСПУБЛИКИ БАШКОРТОСТАН**

452975, д. Большебадраково, ул. Ленина, 1а,5
т. факс (34756) 2-42-36, e-mail: adm_badrak@mail.ru

Исх.№ 241 от 23.11.2021 г.

**Генеральному директору
АО «Петербургские дороги»
Орленко Ю.А.**

Администрация сельского поселения Бадраковский сельсовет муниципального района Бураевский район Республики Башкортостан рассмотрело разработанную документацию по планировке территории (в составе проекта планировки и проекта межевания территории) по объекту «Строительство скоростной автомобильной дороги Казань – Екатеринбург на участке Дюртюли – Ачит», этап 1.1 км 0 – км 90, Республика Башкортостан, и согласовывает данную документацию для дальнейшего утверждения в установленном законодательством порядке.

**Глава сельского поселения
Бадраковский сельсовет
муниципального района
Бураевский район
Республики Башкортостан**

И.Т.Мидатов



**Башкортостан Республикаһы
Дүртөйлө районы
муниципаль районының
Иске Яндыз ауыл советы
ауыл биләмәһе
хакимиәте**



**Администрация
сельского поселения
Староянтузовский сельсовет
муниципального района
Дюртюлинский район
Республики Башкортостан**

Совет урамы, 7, Иске Яндыз ауылы, Дүртөйлө районы,
Башкортостан Республикаһы, 452306.
Тел.(34787) 62-2-07, факс 62-2-68
E-mail: Stjantuz@yandex.ru

Советская ул., 7, с. Староянтузово,
Дюртюлинский район, Республика Башкортостан, 452306.
Тел. (34787) 62-2-07, факс 62-2-68
E-mail: Stjantuz@yandex.ru

ОКПО 04280002 ОГРН 1090260000522 ИНН/КПП 0260010346/026001001

№ 254 от 23 ноября 2021 г.

**Генеральному директору
АО «Петербургские дороги»
Ю.А.Орленко**

О согласовании материалов ДПТ

В ответ на Ваше обращение исх. № 1409 от 18.11.2021 г., Администрация сельского поселения Староянтузовский сельсовет муниципального района Дюртюлинский район Республики Башкортостан согласовывает представленную документацию по планировке территории по объекту «Строительство скоростной автомобильной дороги Казань – Екатеринбург на участке Дюртюли – Ачит, этап 1.1 км 0 – км 90, Республика Башкортостан».

Глава сельского поселения

Р.Х. Галаяев

**Башкортостан Республикаһы
Дүртөйлө районы
муниципаль районының
Таймырза ауыл советы
ауыл биләмәһе
хакимиәте**

Совет урамы, 4, Таймырза ауылы, Дүртөйлө районы,
Башкортостан Республикаһы, 452319.
Тел./факс (34787) 66-1-30.
Эл.почта адресы: 50.ty@bashkortostan.ru
ОКПО 04283561



ОГРН 1020201757894

**Администрация
сельского поселения
Таймурзинский сельсовет
муниципального района
Дюртюлинский район
Республики Башкортостан**

Советская ул., д. 4, с.Таймурзино, Дюртюлинский
район, Республика Башкортостан, 452319.
Тел./факс (34787) 66-1-30.
Адрес эл.почты: 50.ty@bashkortostan.ru
ИНН 0260003733

**23.11.2021 г. № 284
На № 1411 от 18.11.2021 г.**

**Генеральному директору
АО «Петербургские дороги»
Ю.А.Орленко**

О согласовании материалов ДПТ

В ответ на Ваше обращение исх. № 1411 от 18.11.2021 г., Администрация сельского поселения Таймурзинский сельсовет муниципального района Дюртюлинский район Республики Башкортостан согласовывает представленную документацию по планировке территории по объекту «Строительство скоростной автомобильной дороги Казань – Екатеринбург на участке Дюртюли – Ачит, этап 1.1 км 0 – км 90, Республика Башкортостан».

**Исполняющий обязанности
главы администрации,
управляющий делами**



Р.П.Сахибгареева

Исп. Сахибгареева Р.П.
(34787)66-1-30
89174887085

БАШКОРТОСТАН РЕСПУБЛИКАһы
Борай районы муниципаль
районынын Борай ауыл
советы ауыл билэмэһе
хакимизте

452960, Борай ауылы, Пушкин урамы, 2
 т. (34756) 2-19-71, bursel13@ufamts.ru



РЕСПУБЛИКА БАШКОРТОСТАН
Администрация
сельского поселения Бураевский
сельсовет муниципального района
Бураевский район


452960, с. Бураево, ул. Пушкина, 2
 т. (34756) 2-19-71, bursel13@ufamts.ru

№ 1557

«23» ноября 2021г.

В ответ на Ваше обращение исходящий №1415 от 18.11.2021 г. (входящий №949 от 19.11.2021 г.) Исполнительный комитет Администрации сельского поселения Бураевский сельсовет муниципального района Бураевский район согласовывает представленную документацию по планировке территории по объекту «Строительство скоростной автомобильной дороги Казань – Екатеринбург на участке Дюртюли – Ачит, этап 1.1 км 0 – км 90, Республика Башкортостан»

Глава сельского поселения



А.К. Латипов

Исп.: А.Ф. Латыпова
 Тел.: 2-19-72

Башкортостан Республикаһы
Дүртөйлө районы
муниципаль районының
Һыуыккул ауыл советы
ауыл биләмәһе
хакимиәте



Администрация
сельского поселения
Суккуловский сельсовет
муниципального района
Дюртюлинский район
Республики Башкортостан

Үзәк урамы, 7, Һыуыккул ауылы, Дүртөйлө районы,
Башкортостан Республикаһы, 452310.
Тел./факс: (34787) 60-2-31.
E-mail: sukku.ud@yandex.ru

Центральная ул., д. 7, с.Суккулово,
Дюртюлинский район, Республика Башкортостан, 452310.
Тел./факс: (34787) 60-2-31.
E-mail: sukku.ud@yandex.ru

ОКПО 04280019 ОГРН 020201757872 ИНН/КПП 0260003719/026001001

24.11.2021 № 179
на № 14.10 от 18.11.2021.

Генеральному директору
АО «Петербургские дороги»
Ю.А.Орленко

О согласовании материалов ДПТ

В ответ на Ваше обращение исх. № 1410 от 18.11.2021 г., Администрация сельского поселения Суккуловский сельсовет муниципального района Дюртюлинский район Республики Башкортостан согласовывает представленную документацию по планировке территории по объекту «Строительство скоростной автомобильной дороги Казань – Екатеринбург на участке Дюртюли – Ачит, этап 1.1 км 0 – км 90, Республика Башкортостан».

Глава сельского поселения



С.Х. Байгускаров

С.Х.Байгускаров

БАШКОРТОСТАН РЕСПУБЛИКАҢЫ

Дүртөйлө районы муниципаль
районынын Тәкәрлек ауыл
советы ауыл биләмәһе
хакимияте

Адрес: Иवानай ауылы, Комсомол урамы,3
Тел, факс (34787) 3-62-15
E-mail: takarlik36282@mail.ru

ОКПО 04280025 ОГРН 1060260000536



РЕСПУБЛИКА БАШКОРТОСТАН

Администрация
сельского поселения Такарликовский
сельсовет

муниципального района
Дюртюлинский район
Адрес: с.Иванаево, ул. Комсомольская,3
Тел., факс (34787) 3-62-15
E-mail: takarlik36282@mail.ru

ИНН/КНН 0260008499/026001001

Исх.№ 625 от 24.11.2021г.
на № 1412 от 18.11.2021г.

Генеральному директору
АО «Петербургские дороги»
Ю.А. Орленко

В ответ на Ваше обращение администрация сельского поселения Такарликовский сельсовет согласовывает представленную проектную документацию по планировке территории по объекту «Строительство скоростной автомобильной дороги Казань – Екатеринбург на участке Дюртюли – Ачит, этап 1,1 км 0 – км 90, Республика Башкортостан».

Глава сельского поселения




Р.Р. Гареев

Исп. Садигов Р.Р.
тел.3-62-15

**БАШКОРТОСТАН РЕСПУБЛИКАҢЫ
ДҮРТӨЙЛӨ РАЙОНЫ
МУНИЦИПАЛЬ РАЙОН
ХАКИМИӘТЕ**

452320, Дүртөйле калаһы, Чеверев ур., 41
Тел.: 8 (34787) 2-41-30, факс: 2-22-14
e-mail: adm50@bashkortostan.ru



**АДМИНИСТРАЦИЯ
МУНИЦИПАЛЬНОГО РАЙОНА
ДЮРТЮЛИНСКИЙ РАЙОН
РЕСПУБЛИКИ БАШКОРТОСТАН**

452320, г. Дюртюли, ул. Чеверева, 41
Тел.: 8 (34787) 2-41-30, факс: 2-22-14
e-mail: adm50@bashkortostan.ru

24.11.2011 № 7051
на № _____ от _____

Генеральному директору
Акционерного Общества
«Петербургские Дороги»

Ю.А. Орленко

Сообщаем, что администрация муниципального района Дюртюлинский район Республики Башкортостан согласовывает представленную документацию по планировке территории по объекту «Строительство скоростной автомобильной дороги Казань – Екатеринбург на участке Дюртюли – Ачит, этап 1.1 км 0 – км 90, Республика Башкортостан.

И.о. главы администрации

С.Р.Ислакаев

Башкортостан Республикаһы Борай
районы муниципаль
районының Вострецов ауыл
советы ауыл биләмәһе
Хакимияте
452974, Борай районы, Вострецово ауылы,
Мәктәп урамы, 3
т. 2-72-14



Республика Башкортостан
Администрация сельского поселения
Вострецовский сельсовет
муниципального района Бураевский
район
452974, Бураевский район, с. Вострецово,
ул. Школьная, 3
т. 2-72-14

Исх .№ 143 от 25.11.2021г.

Генеральному директору
АО «Петербургские дороги»
Орленко Ю.А.

Уважаемый Юрий Александрович!

Администрация сельского поселения Вострецовский сельсовет муниципального района Бураевский район Республики Башкортостан рассмотрело разработанную документацию по планировке территории (в составе проекта планировки и проекта межевания территории) по объекту «Строительство скоростной автомобильной дороги Казань – Екатеринбург на участке Дюртюли – Ачит», этап 1.1 км 0 – км 90, Республика Башкортостан, и согласовывает данную документацию для дальнейшего утверждения в установленном законодательством порядке.

Глава сельского поселения
Вострецовский сельсовет


 М.Т. Зарипов

**БАШКОРТОСТАН РЕСПУБЛИКАҺЫ
ДҮРТӨЙЛӨ РАЙОНЫ
МУНИЦИПАЛЬ РАЙОНЫНЫҢ
ӨСБҮЛӘ АУЫЛ СОВЕТЫ
АУЫЛ БИЛӘМӘҺЕ ҲАКИМИӘТЕ**

Адрес: Совет урамы, 48, Өсбүлә ауылы,
Башкортостан Республикаһы, 452309.
Тел/факс (34787) 68-2-31,
E-mail: uchpili@ufamts.ru
ОКПО 00978786



ОГРН 10900260000490

**АДМИНИСТРАЦИЯ СЕЛЬСКОГО
ПОСЕЛЕНИЯ УЧПИЛИНСКИЙ
СЕЛЬСОВЕТ МУНИЦИПАЛЬНОГО
РАЙОНА ДЮРТЮЛИНСКИЙ РАЙОН
РЕСПУБЛИКИ БАШКОРТОСТАН**
Адрес: Советская ул., 48, с. Учпили, Дюртюлинский
район, Республика Башкортостан, 452309.
Тел/факс (34787) 68-2-31
E-mail: uchpili@ufamts.ru
ИНН/КПП 0260010314/026001001

25.11.2021 г. № 281

**Генеральному директору
АО «Петербургские дороги»
Ю.А.Орленко**

О согласовании материалов ДПП

В ответ на Ваше обращение исх. № 1411 от 18.11.2021 г., Администрация сельского поселения Учпилинский сельсовет муниципального района Дюртюлинский район Республики Башкортостан согласовывает представленную документацию по планировке территории по объекту «Строительство скоростной автомобильной дороги Казань – Екатеринбург на участке Дюртюли – Ачит, этап 1.1 км 0 – км 90, Республика Башкортостан».

Глава сельского поселения



М.И. Ахметов

Исп. Адиева Д.А.
Тел.(34787)6-82-31



БАШКОРТОСТАН РЕСПУБЛИКАҢЫ
Борай районы
муниципаль район
Хакимиәте

Ленин ур., 66 й., Борай ауылы, Борай районы,
 Башкортостан Республикаһы, 452960,
 т. (34756) 2-17-34, e-mail: adm12@bashkortostan.ru



РЕСПУБЛИКА БАШКОРТОСТАН
Администрация
муниципального района
Бураевский район

ул. Ленина, д. 66, с.Бураево, Бураевский район,
 Республика Башкортостан, 452960,
 т. (34756) 2-17-34, e-mail: adm12@bashkortostan.ru

ОКПО 04045821 ОГРН 1050200591671 ИНН 0217004995

25 ноябре 2021 г. № 2564

На № _____ от " _____ " _____ 20 ____ г.

Генеральному директору
 АО «Петербургские дороги» -

ОРЛЕНКО Ю.А.

Уважаемый Юрий Александрович!

Администрация муниципального района Бураевский район Республики Башкортостан рассмотрело разработанную документацию по планировке территории (в составе проекта планировки и проекта межевания территории) по объекту «Строительство скоростной автомобильной дороги Казань-Екатеринбург на участке Дюртюли-Ачит», этап 1.1 км 0 – км 90 Республика Башкортостан, и согласовывает данную документацию для дальнейшего утверждения в установленном законодательном порядке.

И.о. заместителя главы администрации

Валиев Л.Д.

**БАШКОРТОСТАН РЕСПУБЛИКАҢЫНЫҢ
УРМАН ХУЖАЛЫҒЫ
МИНИСТРЛЫҒЫ**



**МИНИСТЕРСТВО
ЛЕСНОГО ХОЗЯЙСТВА
РЕСПУБЛИКИ БАШКОРТОСТАН**

(Минлесхоз РБ)

Ленин урамы, 86, Өфө калаһы, 450006
Тел. 218-14-10, факс 272-04-30
e-mail: les@bashkortostan.ru

Ленина ул., д. 86, Уфа, 450006
Тел. 218-14-10, факс 272-04-30
e-mail: les@bashkortostan.ru

03 ДЕК 2021 № 04/10352

№ 32884-РД от 23.11.2021 г.

Государственная компания «Российские
автомобильные дороги»
Первому заместителю председателя
правления – руководителю дирекции
(филиала) М-12

М.М. Газизуллин

127006, г. Москва, Страстной бульвар,
д. 9

Рассмотрев документацию по планировке территории, содержащую проект межевания территории объекта «Строительство скоростной автомобильной дороги Казань – Екатеринбург на участке Дюртюли – Ачит», этап 1.1. км 0 – км 90, Республика Башкортостан» сообщаем, что данный объект находится в границах земель лесного фонда в части:

- выделов № 4, 7, 8, 9, 15, 16, 17 квартала № 8 и выделов № 6, 7, 9, 10, 11, 15, 16, 17, 23, 24 квартала № 14 Кангышского участкового лесничества Дюртюлинского лесничества;

- выделов № 25, 31, 32, 36, 43, 46, 48, 55 квартала № 2, выделов № 36, 37, 39, 40 квартала № 8, выделов № 10, 18 квартала № 9, выделов № 21, 37, 38, 39, 42 квартала № 11, выделов № 9, 15, 28, 42 квартала № 12, выделов № 2, 4 квартала № 13, выдела № 23 квартала № 14, выделов № 3, 6 квартала № 33, выдела № 13 квартала № 35, выделов № 45, 49 квартала № 50, выделов № 2, 8, 16, 17, 20 квартала № 53, выделов № 1, 2, 3, 4, 10 квартала № 54, выделов № 21, 25, 37 квартала № 74 Бураевского сельского лесничества Бирского лесничества;

- выделов № 1, 2, 3, 7, 10, 11, 12 квартала № 27 Челкаковского участкового лесничества Бирского лесничества;

- выдела № 1 квартала № 17, выделов № 4, 6, 7, 8, 9, 10, 14, 16, 17, 18, 22, 28 квартала № 30, выделов № 1, 4, 5, 6, 7, 8, 9, 12, 13, 14, 19, 22 квартала № 50, выделов № 1, 4, 5, 6, 11, 12, 21, 22, 23, 25 квартала № 57, выделов № 2, 11, 12, 13, 16, 17, 32 квартала № 62, выдела № 24 квартала № 63, выделов № 28, 29 квартала № 68, выделов № 19, 20 квартала № 69 Бураевского участкового лесничества Бирского лесничества.

В соответствии с требованиями ч. 12.3 ст. 45 Градостроительного кодекса РФ, представленная документация по планировке территории рассмотрена и согласована.

Целевое назначение лесов – защитные леса (запретные полосы лесов, расположенные вдоль водных объектов; леса, расположенные в пустынных,

полупустынных, лесостепных, лесотундровых зонах, степях, горах).

Предоставление лесных (земельных) участков будет возможно после постановки на государственный кадастровый учет с категорией земель «земли лесного фонда».

Заместитель министра



В.Ф. Вахитов

**БАШКОРТОСТАН РЕСПУБЛИКАҢЫНЫҢ
УРМАН ХУЖАЛЫҒЫ
МИНИСТРЛЫҒЫ**



**МИНИСТЕРСТВО
ЛЕСНОГО ХОЗЯЙСТВА
РЕСПУБЛИКИ БАШКОРТОСТАН**

(Минлесхоз РБ)

Ленин урамы, 86, Өфө калаһы, 450006
Тел. 218-14-10, факс 272-04-30
e-mail: les@bashkortostan.ru

Ленина ул., д. 86, Уфа, 450006
Тел. 218-14-10, факс 272-04-30
e-mail: les@bashkortostan.ru

13 ДЕК 2021 № 04/10533

№ 1524 от 10.12.2021 г.

Генеральному директору
АО «Петербургские дороги»

Ю.А. Орленко

192236, РФ, г. Санкт-Петербург,
ул. Софийская, д. 6, корп. 8

В дополнение к ранее отправленному письму (исх. № 04/10352 от 03.12.2021г.) о согласовании документации по планировке территории, содержащую проект межевания территории объекта «Строительство скоростной автомобильной дороги Казань – Екатеринбург на участке Дюртюли – Ачит», этап 1.1. км 0 – км 90, Республика Башкортостан» сообщаем, что при корректировке планировочных решений по устройству транспортной развязки на пересечении проектируемой автомобильной дороги «Казань-Екатеринбург» и существующей автомобильной дороги «Уфа-Бирск-Янаул» указанный образуемый земельный участок находится в границах земель лесного фонда в части выделов № 28, 29, 31, 32 квартала № 68 Бураевского участкового лесничества Бирского лесничества.

В соответствии с требованиями ч. 12.3 ст. 45 Градостроительного кодекса РФ, представленные изменения документации по планировке территории рассмотрены и согласованы.

Целевое назначение лесов – защитные леса (защитные полосы лесов, расположенные вдоль железнодорожных путей общего пользования, федеральных автомобильных дорог общего пользования, автомобильных дорог общего пользования, находящихся в собственности субъектов Российской Федерации).

Предоставление лесных (земельных) участков будет возможно после постановки на государственный кадастровый учет с категорией земель «земли лесного фонда».

Заместитель министра

В.Ф. Вахитов

Кангышское участковое лесничество Дюртюлинского лесничества																					
ID(индексификационный номер)	№ лесного квартала	№ выдела	площадь, га	запас, м3	примечание	состав *	возраст, лет	бонитет	полнота	ЗАПАСЫ, м3								Целевое назначение лесов	категория защитности	Особо защитные участки	Обременение, права третьих лиц (Арендатор)
										запас по категории молодняки (м3)		запас по категории средневозрастные (м3)		запас по категории прироста (м3)		запас по категории спелые и перестойные (м3)					
										запас на 1 га (м3)	запас на участке (м3)	запас на 1 га (м3)	запас на участке (м3)	запас на 1 га (м3)	запас на участке (м3)	запас на 1 га (м3)	запас на участке (м3)				
8004	8	4	1,3100	183	-	50ЛЧЗОС1Б1ЛП	40	2	0,8	-	-	140	183	-	-	-	-	Защитные леса	Ценные леса (Запретные полосы лесов, расположенные вдоль водных объектов)	-	
8007	8	7	1,7739	479	-	6ЛПН1ДН1Б1ОЛЧ1ОС	85	3	0,7	-	-	-	-	-	-	270	479	Защитные леса	Ценные леса (Запретные полосы лесов, расположенные вдоль водных объектов)	Медоносные участки лесов(в радиусе 3-х км. вокруг постоянных насаждений)	
8008	8	8	1,8585	316	-	50С2ЛП2ОЛС1Е	40	2	0,9	-	-	-	-	170	316	-	-	Защитные леса	Ценные леса (Запретные полосы лесов, расположенные вдоль водных объектов)	-	
8009	8	9	0,8377	109	-	40ЛЧ2ОЛС2Б1ОС1ДН+ЛП	75	3	0,6	-	-	-	-	-	-	130	109	Защитные леса	Ценные леса (Запретные полосы лесов, расположенные вдоль водных объектов)	-	
8015	8	15	0,9631	10	-	5ЛПЗОС2ОЛЧ	5	2	0,4	10	10	-	-	-	-	-	-	Защитные леса	Ценные леса (Запретные полосы лесов, расположенные вдоль водных объектов)	-	
8016	8	16	1,2378	124	-	10Б	70	2	0,4	-	-	-	-	-	-	100	124	Защитные леса	Ценные леса (Запретные полосы лесов, расположенные вдоль водных объектов)	-	
8017	8	17	0,0190	-	Просека граничная	граница	-	-	-	-	-	-	-	-	-	-	-	Защитные леса	Ценные леса (Запретные полосы лесов, расположенные вдоль водных объектов)	-	
14006	14	6	1,4762	236	-	7Б3ЛП	95	3	0,6	-	-	-	-	-	-	160	236	Защитные леса	Ценные леса (Запретные полосы лесов, расположенные вдоль водных объектов)	-	ООО Регион-Лес, ООО Гипростроймост геотех
14007	14	7	0,4892	10	-	10ЛП	5	2	0,7	20	10	-	-	-	-	-	-	Защитные леса	Ценные леса (Запретные полосы лесов, расположенные вдоль водных объектов)	-	
14009	14	9	1,0400	198	Лесные культуры	5Е3ЛП2Б+ОС	41	2	0,9	-	-	190	198	-	-	-	-	Защитные леса	Ценные леса (Запретные полосы лесов, расположенные вдоль водных объектов)	-	
14010	14	10	0,2726	27	-	5Б2ЛП2Е1С	25	1	0,9	-	-	100	27	-	-	-	-	Защитные леса	Ценные леса (Запретные полосы лесов, расположенные вдоль водных объектов)	-	
14011	14	11	1,0299	309	Лесные культуры	10С+Б	69	1	0,8	-	-	-	-	300	309	-	-	Защитные леса	Ценные леса (Запретные полосы лесов, расположенные вдоль водных объектов)	-	
14015	14	15	1,6112	532	-	5ЛПН2Б2ДН1ОС	85	3	0,8	-	-	-	-	-	-	330	532	Защитные леса	Ценные леса (Запретные полосы лесов, расположенные вдоль водных объектов)	Медоносные участки лесов(в радиусе 3-х км. вокруг постоянных насаждений)	
14016	14	16	2,5879	364	-	4ЛПН2ОЛЧ1Б1ОС1В1Е	35	4	0,9	-	-	140	364	-	-	-	-	Защитные леса	Ценные леса (Запретные полосы лесов, расположенные вдоль водных объектов)	Медоносные участки лесов(в радиусе 3-х км. вокруг постоянных насаждений)	
14017	14	17	1,3682	192	-	4ЛПН2ОЛС1Б1ОС1В1Е	35	4	0,9	-	-	140	192	-	-	-	-	Защитные леса	Ценные леса (Запретные полосы лесов, расположенные вдоль водных объектов)	Участки лесов вокруг насел.пункт.,садов,товар.шир.1км	
14023	14	23	0,0821	-	Лесная дорога	дорога лесохозяйственная	-	-	-	-	-	-	-	-	-	-	-	Защитные леса	Ценные леса (Запретные полосы лесов, расположенные вдоль водных объектов)	-	
14024	14	24	0,0309	-	Просека квартальная	Просека	-	-	-	-	-	-	-	-	-	-	-	Защитные леса	Ценные леса (Запретные полосы лесов, расположенные вдоль водных объектов)	-	
ИТОГО по лесному участку в Кангышском участковом лесничестве Дюртюлинского лесничества			17,9882	3089							20	964	625		1480						

Состав насаждения - это перечень древесных пород, образующих древостой, с указанием доли участка каждой породы в общем запасе. Например, **БОС2ЛП2ДН1КЛ+С** - в этом лесном выделе преобладает Осина (60%), далее Липа (20%), Дуб низкостолбный (10%) и Клен (10%).
БОС2ЛП2ДН1КЛ+С - 60+20+10+10=100%. Если древесная порода составляет всего 2-5 % запаса древостоя (пруса), то она записывается в формуле состава без числового коэффициента, а с добавлением знака плюс (+С)

Сокращенное наименование древесных пород	С	
	С	Сосна
Е	Ель	
Л	Лиственница	
П	Пихта	
Д	Дуб	
ДН	Дуб низкостолбный	
КЛ	Клен	
ИЛ	Ильм долинный	
В	Вяз	
Я	Ясень	
Б	Береза	
ОЛЧ	Ольха черная	
ЛП	Липа	
ОС	Осина	
ОЛС	Ольха серая	
ИВ	Ива	
Т	Тополь	
ИВК	Ива кустарниковая	

Буравское сельское лесничество Бирского лесничества

ID(индексный номер)	№ лесного квартала	№ выдела	площадь, га	запас, м3	примечание	состав *	возраст, лет	бонитет	полнота	ЗАПАСЫ, м3				Целевое назначение лесов	категория защитности	Особо защитные участки	Обременение, права третьих лиц (Арендатор)					
										запас по категории молодняки (м3)	запас по категории средневозрастных (м3)	запас по категории приспевающих (м3)	запас по категории спелые и перестойные (м3)									
										запас на 1 га (м3)	запас на участке (м3)	запас на 1 га (м3)	запас на участке (м3)					запас на 1 га (м3)	запас на участке (м3)	запас на 1 га (м3)	запас на участке (м3)	
2025	2	25	0.6605	59	-	100ЛС	35	3	0,7	-	-	90	59	-	-	-	-	Защитные леса	Леса, расположенные в водоохраных зонах	-		
2021	2	31	0.6363	51	-	90ЛС1В	35	3	0,6	-	-	80	51	-	-	-	-	Защитные леса	Ценные леса (Лесостепные леса)	-	ООО Гипростроймост-Геотех*	
2032	2	32	0.0790	4	-	Лесные культуры	73СБ	16	2	0,6	-	50	4	-	-	-	-	Защитные леса	Ценные леса (Лесостепные леса)	-		
2036	2	36	0.0747	4	-	Лесные культуры	4С4Л2ТК	22	2	0,6	-	50	4	-	-	-	-	Защитные леса	Ценные леса (Лесостепные леса)	-		
888001	2	36	0.0097		-																	
2043	2	43	0.2959	24	-	Лесные культуры	10С+ЛП	26	3	0,7	80	24	-	-	-	-	-	Защитные леса	Ценные леса (Лесостепные леса)	-		
2046	2	46	1.0315	83	-		60ЛС0С1П1ЛП+В	35	3	0,6	-	-	80	83	-	-	-	Защитные леса	Ценные леса (Лесостепные леса)	-		
2048	2	48	0.2113	38	-		80С2ЛП	45	1	0,7	-	-	-	-	180	38	-	-	Защитные леса	Ценные леса (Лесостепные леса)	-	
2055	2	55	0.0198		-	Просека границная	Граница	-	-	-	-	-	-	-	-	-	-	-	Защитные леса	Ценные леса (Лесостепные леса)	-	
8036	8	36	0.7731	39	-		8ДН2Б+ЛП	25	5	0,6	-	-	40	39	-	-	-	-	Защитные леса	Леса, расположенные в водоохраных зонах	-	
8037	8	37	0.6940	32	-		8ДН20С+ЛП	30	5	0,5	-	-	40	32	-	-	-	-	Защитные леса	Леса, расположенные в водоохраных зонах	-	
8039	8	39	1.0062	45	-		8ДН10С1Б+ЛП	25	5	0,6	-	-	40	45	-	-	-	-	Защитные леса	Ценные леса (Запретные полосы лесов, расположенные вдоль водных объектов)	-	ООО Гипростроймост-Геотех*
8040	8	40	0.1167	5	-		8ДН1Б10С	25	5	0,6	-	-	40	5	-	-	-	-	Защитные леса	Ценные леса (Запретные полосы лесов, расположенные вдоль водных объектов)	-	
9010	9	10	0.8632		-		100ЛП+Б+ЮЛС	30	4	0,8	-	-	60	58	-	-	-	-	Защитные леса	Ценные леса (Запретные полосы лесов, расположенные вдоль водных объектов)	-	
9018	9	18	0.0268		-	Просека границная	Граница	-	-	-	-	-	-	-	-	-	-	-	Защитные леса	Ценные леса (Запретные полосы лесов, расположенные вдоль водных объектов)	-	
11021	11	21	1.2186	122	-		5ЛП30С1И1Л	40	4	0,6	-	-	100	122	-	-	-	-	Защитные леса	Ценные леса (Лесостепные леса)	-	
11037	11	37	2.0735	246	-		5ЛП30С1И1КЛ	30	4	0,7	-	-	80	246	-	-	-	-	Защитные леса	Ценные леса (Лесостепные леса)	-	
888002	11	37	0.3010		-																	
11038	11	38	0.5790	46	-		100ЛС	35	4	0,7	-	-	80	46	-	-	-	-	Защитные леса	Ценные леса (Лесостепные леса)	-	
11039	11	39	0.0831	7	-		100ЛС	35	4	0,7	-	-	80	7	-	-	-	-	Защитные леса	Ценные леса (Лесостепные леса)	-	
11042	11	42	0.1458		-	Просека границная	Граница	-	-	-	-	-	-	-	-	-	-	-	Защитные леса	Ценные леса (Лесостепные леса)	-	
12009	12	9	0.3807	27	-		100ЛС1Б	30	4	0,7	-	-	70	27	-	-	-	-	Защитные леса	Ценные леса (Лесостепные леса)	-	
12009	12	9	0.3197	43	-		100ЛСБ,	30	4	0,7	-	-	70	43	-	-	-	-	Защитные леса	Ценные леса (Лесостепные леса)	-	
12015	12	15	1.2442	92	-		7ДН2ЛП1Б	30	4	0,5	-	-	50	92	-	-	-	-	Защитные леса	Ценные леса (Лесостепные леса)	-	
12028	12	28	1.1416	91	-		100ЛС	35	4	0,7	-	-	80	91	-	-	-	-	Защитные леса	Леса, расположенные в водоохраных зонах	-	
12042	12	42	0.0138		-	Ручей	Ручей	-	-	-	-	-	-	-	-	-	-	-	Защитные леса	Леса, расположенные в водоохраных зонах	-	
13002	13	2	0.0836	4	-		8П2Л	30	4	0,4	-	-	50	4	-	-	-	-	Защитные леса	Ценные леса (Лесостепные леса)	-	
13004	13	4	0.7122	155	-		90ЛС1Б	30	4	0,7	-	-	70	155	-	-	-	-	Защитные леса	Леса, расположенные в водоохраных зонах	водоохранная зона водных объектов,болот	
13004	13	7	0.3861	54	-	Лесные культуры	10С	30	1	0,8	140	54	-	-	-	-	-	-	Защитные леса	Ценные леса (Лесостепные леса)	-	ООО Гипростроймост-Геотех*
13004	13	8	0.3000	9	-		100ЛС	25	4	0,5	-	-	30	9	-	-	-	-	Защитные леса	Ценные леса (Лесостепные леса)	-	
14023	14	23	0.2812	45	-	Лесные культуры	5Б3ТК2С	31	1	0,5	-	-	160	45	-	-	-	-	Защитные леса	Ценные леса (Лесостепные леса)	-	
33003	33	3	0.6824	96	-		10Б	65	2	0,6	-	-	-	-	-	140	96	-	Защитные леса	Ценные леса (Запретные полосы лесов, расположенные вдоль водных объектов)	уч-ки леса до 100 га среди безлес постр	
33006	33	6	0.2176	54	-		8Б20С	65	2	0,7	-	-	-	-	-	170	54	-	Защитные леса	Ценные леса (Запретные полосы лесов, расположенные вдоль водных объектов)	-	
35013	35	13	0.1562	9	-		7ТК2С	40	4	0,6	-	-	60	9	-	-	-	-	Защитные леса	Ценные леса (Лесостепные леса)	-	
35013	35	13	0.0530	3	-		7ТК2С	40	4	0,6	-	-	60	3	-	-	-	-	Защитные леса	Ценные леса (Лесостепные леса)	-	
49045	49	8	2.8000	380	-		3В2ЛП20СК2ДН10С	65	4	0,5	-	-	-	100	380	-	-	-	Защитные леса	Ценные леса (Нерестоящие полосы лесов)	-	
49049	49	45	2.0043	160	-		100ЛС	40	3	0,6	-	-	80	160	-	-	-	-	Защитные леса	Леса, расположенные в водоохраных зонах	-	
49049	49	49	0.0144		-	Ручей	Ручей	-	-	-	-	-	-	-	-	-	-	-	Защитные леса	Леса, расположенные в водоохраных зонах	-	
53002	53	2	2.7206	245	-		60ЛС3ЛП1В+КЛ	35	3	0,7	-	-	90	245	-	-	-	-	Защитные леса	Ценные леса (Лесостепные леса)	-	
53008	53	8	1.3554	171	-		70ЛС2ЛП1В+П	40	3	0,7	-	-	110	171	-	-	-	-	Защитные леса	Леса, расположенные в водоохраных зонах	-	
53008	53	8	0.1744		-																	
53016	53	16	0.2506	22	-	Лесные культуры	9С1Е	14	2	0,7	40	22	-	-	-	-	-	-	Защитные леса	Леса, расположенные в водоохраных зонах	-	
53017	53	17	1.1536	12	-	Лесные культуры	10С	12	2	0,7	10	12	-	-	-	-	-	-	Защитные леса	Ценные леса (Лесостепные леса)	-	
53020	53	20	0.0338	4	-		100ЛС	40	3	0,7	-	-	110	4	-	-	-	-	Защитные леса	Ценные леса (Лесостепные леса)	-	
53020	53	20	0.0860	9	-		100ЛС	40	3	0,7	-	-	110	9	-	-	-	-	Защитные леса	Ценные леса (Лесостепные леса)	-	
54001	54	1	1.2791	142	-		8ДН20С+КЛ+В+ЛП	35	4	0,6	-	-	80	142	-	-	-	-	Защитные леса	Ценные леса (Лесостепные леса)	-	
54002	54	2	1.0618	85	-		7ДН20С1ЛП+КЛ+В	35	4	0,6	-	-	80	85	-	-	-	-	Защитные леса	Ценные леса (Лесостепные леса)	-	ООО Гипростроймост-Геотех*
54003	54	3	2.5317	177	-		9ДН10С+В	35	4	0,6	-	-	70	177	-	-	-	-	Защитные леса	Ценные леса (Лесостепные леса)	-	
54004	54	4	3.2860	598	-		6ЛП3ЛП2ДН10С	35	4	0,5	-	-	80	598	-	-	-	-	Защитные леса	Ценные леса (Лесостепные леса)	-	
54010	54	10	0.0274		-	Просека границная	Граница	-	-	-	-	-	-	-	-	-	-	-	Защитные леса	Ценные леса (Лесостепные леса)	-	
74021	74	21	1.1807	105	-		80ЛС2В	40	3	0,6	-	-	-	80	105	-	-	-	Защитные леса	Ценные леса (Запретные полосы лесов, расположенные вдоль водных объектов)	-	
74021	74	21	0.0440	4	-		80ЛС2В	40	3	0,6	-	-	-	80	4	-	-	-	Защитные леса	Ценные леса (Запретные полосы лесов, расположенные вдоль водных объектов)	-	
74021	74	21	0.0079		-																	
74025	74	25	0.4970	40	-		100ЛС	40	3	0,6	-	-	-	80	40	-	-	-	Защитные леса	Ценные леса (Запретные полосы лесов, расположенные вдоль водных объектов)	-	ООО Гипростроймост-Геотех*
74025	74	25	0.1682	13	-		100ЛС	40	3	0,6	-	-	-	80	13	-	-	-	Защитные леса	Ценные леса (Запретные полосы лесов, расположенные вдоль водных объектов)	-	
74037	74	37	1.9800	178	-		10Б+В+П	45	3	0,6	-	-	90	178	-	-	-	-	Защитные леса	Ценные леса (Запретные полосы лесов, расположенные вдоль водных объектов)	-	
ИТОГО по лесному участку в Буравском сельском лесничестве Бирского лесничества			39,5199	3890								120	3040	580	150							

* Состав
 Состав насаждения - это перечень древесных пород, образующих древостой, с указанием доли участия каждой породы в общем запасе.
 Например, Л1П1Л1Л1КЛ1ОС - в этом лесном выделе преобладает Лица (70%), далее Пихта (10%), Ильм (10%) и Клен (10%), Л1П1Л1Л1КЛ1ОС - 70-10-10-10-100%. Если древесная порода составляет всего 2-5 % запаса древостой (ярус), то она записывается в формуле состава без числового коэффициента, а с добавлением знака (+)ОС

С	Сосна
Е	Ель
Л	Лиственница
П	Пихта
Д	Дуб
ДН	Дуб низкорослый
КЛ	Клен
ИЛ	Ильм долинный
В	Вяз
Я	Ясень
Б	Береза
ОЛЧ	Ольха черная
ЛП	Лица
ОС	Осина
ОЛС	Ольха серая
ИВ	Ива
Т	Тополь
ИВК	Ива кустарниковая

ID(идентификационный номер)	№ лесного квартала	№ выдела	площадь, га	запас, м3	примечание	состав *	возраст, лет	бонитет	полнота	ЗАПАСЫ, м3								Целевое назначение лесов	категория защитности	Особо защитные участки	Обременение, права третьих лиц (Арендатор)
										запас по категории молодняки (м3)		запас по категории средневозрастные (м3)		запас по категории приспевающие (м3)		запас по категории спелые и перестойные (м3)					
										запас на 1 га (м3)	запас на участке (м3)	запас на 1 га (м3)	запас на участке (м3)	запас на 1 га (м3)	запас на участке (м3)	запас на 1 га (м3)	запас на участке (м3)				
										запас на 1 га (м3)	запас на участке (м3)	запас на 1 га (м3)	запас на участке (м3)	запас на 1 га (м3)	запас на участке (м3)	запас на 1 га (м3)	запас на участке (м3)				
17001	17	1	0,1460	34	Лесные культуры	4С4Е1Б1В	51	1	0,7	-	-	230	34	-	-	-	-	Защитные леса	Ценные леса: Лесоостепные леса	уч-ки леса до 100 га среди безлес. простр	
30004	30	4	4,0316	887	-	70С3ЛП+Е+П	45	1	0,8	-	-	-	-	-	220	887	Защитные леса	Ценные леса: Лесоостепные леса	леса вокруг насел. пунктов		
30006	30	6	0,0546	2	-	70С3ЛП+КЛ	10	2	0,7	30	2	-	-	-	-	-	Защитные леса	Ценные леса: Лесоостепные леса	леса вокруг насел. пунктов		
30007	30	7	0,1098	16	Лесные культуры	8Е1ЛП1ОС	39	2	0,8	150	16	-	-	-	-	-	Защитные леса	Ценные леса: Лесоостепные леса	леса вокруг насел. пунктов		
30008	30	8	2,2716	363	-	5ЛП2ОС2КЛП+В	50	3	0,6	-	-	160	363	-	-	-	Защитные леса	Ценные леса: Лесоостепные леса	леса вокруг насел. пунктов		
30009	30	9	0,4288	47	-	6ЛП3КЛ1В	35	3	0,6	-	-	110	47	-	-	-	Защитные леса	Ценные леса: Лесоостепные леса	леса вокруг насел. пунктов		
30010	30	10	0,6873	-	Сенокос	Сенокос	-	-	-	-	-	-	-	-	-	-	Защитные леса	Ценные леса: Лесоостепные леса	-		
30014	30	14	0,1996	-	Несомкнув. л/к	10Е	2	2	-	-	-	-	-	-	-	-	Защитные леса	Ценные леса: Лесоостепные леса	леса вокруг насел. пунктов		
30016	30	16	1,0186	-	Сенокос	Сенокос	-	-	-	-	-	-	-	-	-	-	Защитные леса	Ценные леса: Лесоостепные леса	-		
30017	30	17	7,4107	1556	-	6ЛП2КЛ1ДН1В+П	35	2	1,0	-	-	210	1556	-	-	-	Защитные леса	Ценные леса: Лесоостепные леса	леса вокруг насел. пунктов		
30018	30	18	0,2268	41	-	6ЛП2КЛ2П+ОС	40	2	0,7	-	-	180	41	-	-	-	Защитные леса	Ценные леса: Лесоостепные леса	леса вокруг насел. пунктов		
30022	30	22	0,2646	-	Сенокос	Сенокос	-	-	-	-	-	-	-	-	-	-	Защитные леса	Ценные леса: Лесоостепные леса	-		
30028	30	28	0,1458	-	Просека границная	Граница	-	-	-	-	-	-	-	-	-	-	Защитные леса	Ценные леса: Лесоостепные леса	-		
50001	50	1	0,6482	71	-	5ЛП3В2ОЛЧ	30	3	0,7	-	-	110	71	-	-	-	Защитные леса	Леса, расположенные в водоохраных зонах	водоохранная зона водных объектов,болот		
50004	50	4	0,6720	7	-	8ИВК2ОЛЧ	10	4	0,6	-	-	10	7	-	-	-	Защитные леса	Ценные леса: Запретные полосы лесов, расположенные вдоль водных объектов	кустарники		
50005	50	5	0,4677	14	-	5ОЛЧ3В2ЛП	25	4	0,4	-	-	30	14	-	-	-	Защитные леса	Ценные леса: Запретные полосы лесов, расположенные вдоль водных объектов	-		
50006	50	6	1,9677	197	-	7ОЛЧ3В	50	3	0,6	-	-	100	197	-	-	-	Защитные леса	Ценные леса: Запретные полосы лесов, расположенные вдоль водных объектов	водоохранная зона водных объектов,болот		
50007	50	7	2,4612	246	-	6ЛП3В1ОЛЧ	55	3	0,4	-	-	-	100	246	-	-	Защитные леса	Леса, расположенные в водоохраных зонах	водоохранная зона водных объектов,болот		
50008	50	8	3,9387	394	-	8ОЛЧ2В	50	3	0,6	-	-	100	394	-	-	-	Защитные леса	Ценные леса: Запретные полосы лесов, расположенные вдоль водных объектов	-		
50009	50	9	0,5134	15	-	7ОЛЧ3В+ЛП	25	4	0,4	-	-	30	15	-	-	-	Защитные леса	Ценные леса: Запретные полосы лесов, расположенные вдоль водных объектов	-		
50012	50	12	0,9564	86	-	10ОЛЧ+В+ОС+В	45	3	0,7	-	-	90	86	-	-	-	Защитные леса	Ценные леса: Запретные полосы лесов, расположенные вдоль водных объектов	-		
50013	50	13	0,9498	-	Сенокос	Сенокос	-	-	-	-	-	-	-	-	-	-	Защитные леса	Ценные леса: Запретные полосы лесов, расположенные вдоль водных объектов	-		
50014	50	14	0,2686	11	-	5ЛП3В2ОЛЧ+ЛП	25	4	0,5	-	-	40	11	-	-	-	Защитные леса	Ценные леса: Запретные полосы лесов, расположенные вдоль водных объектов	-		
50019	50	19	0,0036	1	-	6ОЛЧ2ЛП1ОС1В	30	3	0,4	-	-	40	1	-	-	-	Защитные леса	Ценные леса: Запретные полосы лесов, расположенные вдоль водных объектов	-		
50022	50	22	0,0527	-	Лесная дорога	Автомобильная дорога	-	-	-	-	-	-	-	-	-	-	Защитные леса	Ценные леса: Запретные полосы лесов, расположенные вдоль водных объектов	-		
57001	57	1	1,4920	39	-	8ОЛЧ2В	20	3	0,4	30	39	-	-	-	-	-	Защитные леса	Ценные леса: Запретные полосы лесов, расположенные вдоль водных объектов	-		
57004	57	4	1,3630	150	-	6ОС2Б2ОЛЧ	55	2	0,4	-	-	-	-	-	110	150	Защитные леса	Ценные леса: Запретные полосы лесов, расположенные вдоль водных объектов	-		
57005	57	5	0,4830	10	-	8ОС2Б	4	2	0,7	20	10	-	-	-	-	-	Защитные леса	Ценные леса: Запретные полосы лесов, расположенные вдоль водных объектов	-		
57006	57	6	1,1592	-	Несомкнув. л/к	10ТК	2	2	-	-	-	-	-	-	-	-	Защитные леса	Ценные леса: Запретные полосы лесов, расположенные вдоль водных объектов	-		
57011	57	11	0,5085	-	Сенокос	Сенокос	-	-	-	-	-	-	-	-	-	-	Защитные леса	Ценные леса: Запретные полосы лесов, расположенные вдоль водных объектов	-		
57012	57	12	0,1529	2	-	10ИВК	10	4	0,6	-	-	10	2	-	-	-	Защитные леса	Ценные леса: Запретные полосы лесов, расположенные вдоль водных объектов	кустарники		
57021	57	21	3,0003	240	-	9ОЛЧ1В	30	3	0,7	-	-	80	240	-	-	-	Защитные леса	Ценные леса: Запретные полосы лесов, расположенные вдоль водных объектов	-		
57022	57	22	0,7656	29	-	8ОЛЧ2В	40	3	0,5	-	-	80	29	-	-	-	Защитные леса	Ценные леса: Запретные полосы лесов, расположенные вдоль водных объектов	-		
57023	57	23	0,6728	7	-	8ОС2Б	3	2	0,6	10	7	-	-	-	-	-	Защитные леса	Ценные леса: Запретные полосы лесов, расположенные вдоль водных объектов	-		
57025	57	25	0,0027	-	Просека квартальная	Просека	-	-	-	-	-	-	-	-	-	-	Защитные леса	Ценные леса: Запретные полосы лесов, расположенные вдоль водных объектов	-		
62002	62	2	4,0500	527	-	10Б	60	2	0,6	-	-	-	-	130	527	-	Защитные леса	Ценные леса: Запретные полосы лесов, расположенные вдоль водных объектов	-		
62011	62	11	0,0007	1	Лесные культуры	9С1Б	43	1	0,8	-	-	220	1	-	-	-	Защитные леса	Ценные леса: Запретные полосы лесов, расположенные вдоль водных объектов	-		
62012	62	12	3,0062	565	-	10Б	60	2	0,7	-	-	-	-	170	565	-	Защитные леса	Ценные леса: Запретные полосы лесов, расположенные вдоль водных объектов	-		
62013	62	13	0,0006	1	-	10Б	60	2	0,6	-	-	-	-	140	1	-	Защитные леса	Ценные леса: Запретные полосы лесов, расположенные вдоль водных объектов	-		
62016	62	16	2,4917	586	Лесные культуры	5С5Б	41	2	0,8	-	-	210	586	-	-	-	Защитные леса	Ценные леса: Запретные полосы лесов, расположенные вдоль водных объектов	-		
62017	62	17	2,5951	790	Лесные культуры	10С	66	1	0,9	-	-	-	-	330	790	-	Защитные леса	Ценные леса: Запретные полосы лесов, расположенные вдоль водных объектов	-		
62032	62	32	0,3396	-	Несомкнув. л/к	10Е	8	3	-	-	-	-	-	-	-	-	Защитные леса	Ценные леса: Запретные полосы лесов, расположенные вдоль водных объектов	-		
63024	63	24	0,1362	19	-	7Б3ОС+ОЛС	65	2	0,6	-	-	-	-	-	140	19	Защитные леса	Ценные леса: Запретные полосы лесов, расположенные вдоль водных объектов	опуш.леса по гран.е безлес.пространством		
68028	68	28	0,0657	16	Лесные культуры	7С2Б1ОС	40	1А	0,8	250	16	-	-	-	-	-	Защитные леса	Леса, выполняющие функции защиты природных и иных объектов: Леса, расположенные в защитных полосах лесов	-		
68029	68	29	0,0021	-	Лесная дорога	Автомобильная дорога	-	-	-	-	-	-	-	-	-	-	Защитные леса	Леса, выполняющие функции защиты природных и иных объектов: Леса, расположенные в защитных полосах лесов	-		
69019	69	19	0,1200	2	-	6ОЛЧ4ОЛС	50	2	0,4	-	-	50	2	-	-	-	Защитные леса	Ценные леса: Запретные полосы лесов, расположенные вдоль водных объектов	опуш.леса по гран.е безлес.пространством		
69020	69	20	0,9600	125	-	10ОЛЧ	55	3	0,7	-	-	-	-	130	125	-	Защитные леса	Ценные леса: Запретные полосы лесов, расположенные вдоль водных объектов	опуш.леса по гран.е безлес.пространством		
ИТОГО по лесному участку в Буревейском участковом лесничестве Бирского лесничества										90	3697	2254	1056								

Состав насаждения - это перечень древесных пород, образующих древостой, с указанием доли участка каждой породы в общем запасе. Например, 7Б3ОС+ОЛС - в этом лесном выделе преобладает Береза (70%), далее Осина (30%) 7Б3ОС+ОЛС - 70+30=100%. Если древесная порода составляет всего 2-5 % запаса древостоя (яруса), то она записывается в формуле состава без числового коэффициента, а с добавлением знака плюс (+ОЛС)

* Состав

Сокращенное наименование древесных пород	С	Сосна
	Е	Ель
	Л	Лиственница
	П	Пихта
	Д	Дуб
	ДН	Дуб низкорословый
	КЛ	Клен
	ИЛ	Ильм долинный
	В	Вяз
	Я	Ясень
	Б	Береза
	ОЛЧ	Ольха черная
	ЛП	Липа
	ОС	Осина
	ОЛС	Ольха серая
	ИВ	Ива
	Т	Тополь
	ИВК	Ива кустарниковая

Челкаковское участковое лесничество Бирского лесничества

ID(индексационный номер)	№ лесного квартала	№ выдела	площадь, га	запас, м3	примечание	состав *	возраст, лет	бонитет	полнота	ЗАПАСы, м3								Целевое назначение лесов	категория защитности	Особо защитные участки	Обременение, права третьих лиц (Арендатор)
										запас по категории молодняки (м3)		запас по категории средневозрастные (м3)		запас по категории приспевающие (м3)		запас по категории спелые и перестойные (м3)					
										запас на 1 га (м3)	запас на участке (м3)	запас на 1 га (м3)	запас на участке (м3)	запас на 1 га (м3)	запас на участке (м3)	запас на 1 га (м3)	запас на участке (м3)				
27001	27	1	0,2099	-	Сенокос	Сенокос	-	-	-	-	-	-	-	-	-	-	-	Защитные леса	Ценные леса: Лесостепные леса	-	ООО Гипростроймост- Геотех"
27002	27	2	3,2420	551	Лесные культуры	2С2ТК3ОС3ДН	38	1	0,7	170	551	-	-	-	-	-	-	Защитные леса	Ценные леса: Лесостепные леса	леса вокруг насел.пунктов	
27003	27	3	0,2669	53	Лесные культуры	10Л	43	1	0,7	-	-	200	53	-	-	-	-	Защитные леса	Ценные леса: Лесостепные леса	уч-ки леса с наличием ценных дров.пород,растений	
27007	27	7	1,5820	253	Лесные культуры	3Е1С4ЛП2ОС	39	1	0,7	160	253	-	-	-	-	-	-	Защитные леса	Ценные леса: Лесостепные леса	леса вокруг насел.пунктов	
27010	27	10	0,0404	7	-	5ЛПН2ОС2ДН1КЛ	40	3	0,7	-	-	170	7	-	-	-	-	Защитные леса	Ценные леса: Лесостепные леса	зона пасек	
27011	27	11	1,6658	307	Лесные культуры	4С3ДН2ОС1КЛ	41	1	0,7	-	-	180	307	-	-	-	-	Защитные леса	Ценные леса: Лесостепные леса	леса вокруг насел.пунктов	
27012	27	12	1,8543	278	-	6ОС2ЛП1ДН1КЛ	35	1	0,7	-	-	150	278	-	-	-	-	Защитные леса	Ценные леса: Лесостепные леса	леса вокруг насел.пунктов	
ИТОГО по лесному участку в Челкаковском участковом лесничестве Бирского лесничества			8,8613	1449							804	645									

Состав насаждения - это перечень древесных пород, образующих древостой, с указанием доли участия каждой породы в общем запасе.

* Состав

Например, **6ОС2ЛП1ДН1КЛ+С** - в этом лесном выделе преобладает Осина (60%), далее Липа (20%), Дуб низкоствольный (10%) и Клен (10%), **6ОС2ЛП1ДН1КЛ+С** - 60+20+10+10=100%. Если древесная порода составляет всего 2-5 % запаса древостоя (яруса), то она записывается в формуле состава без числового коэффициента, а с добавлением знака плюс (+С)

Сокращенное наименование древесных пород	С	Сосна
	Е	Ель
	Л	Лиственница
	П	Пихта
	Д	Дуб
	ДН	Дуб низкоствольный
	КЛ	Клен
	ИЛ	Ильм долинный
	В	Вяз
	Я	Ясень
	Б	Береза
	ОЛЧ	Ольха черная
	ЛП	Липа
	ОС	Осина
	ОЛС	Ольха серая
	ИВ	Ива
Т	Тополь	
ИВК	Ива кустарниковая	