Приложение к распоряжению Росавтодора

от 16.12.2021 № 4612-р

Документация по планировке территории объекта

СТРОИТЕЛЬСТВО СКОРОСТНОЙ АВТОМОБИЛЬНОЙ ДОРОГИ КАЗАНЬ – ЕКАТЕРИНБУРГ НА УЧАСТКЕ ДЮРТЮЛИ – АЧИТ

Строительство скоростной автомобильной дороги Казань – Екатеринбург на участке Дюртюли – Ачит
этап 1.1 км 0 – км 90
Республика Башкортостан

ПРОЕКТ ПЛАНИРОВКИ ТЕРРИТОРИИ

Материалы по обоснованию проекта планировки территории
Раздел 3. Материалы по обоснованию проекта планировки территории. Графическая часть
Том 2.3.1

Часть 1. Схема расположения элементов планировочной структуры. Схема использования территории в период подготовки проекта планировки территории. Муниципальный район Дюртюлинский район

8841-21-1.1-ППТ-ППМО2.3.1

Санкт-Петербург
2021

Акционерное общество
«Научно-исследовательский и проектный институт гражданского строительства, благоустройства и городского дизайна «Моспроект-3»
АО «Моспроект-3»

Свидетельство № СРО-П-132-01022010 от 24.06.2019г.

Заказчик – Государственная компания «Российские автомобильные дороги»

Строительство скоростной автомобильной дороги Казань – Екатеринбург на участке Дюртюли – Ачит

этап 1.1 км 0 – км 90
Республика Башкортостан

ПРОЕКТ ПЛАНИРОВКИ ТЕРРИТОРИИ

Материалы по обоснованию проекта планировки территории
Раздел 3 Материалы по обоснованию проекта планировки территории. Графическая часть
Том 2.3.1

Часть 1. Схема расположения элементов планировочной структуры. Схема использования территории в период подготовки проекта планировки территории. Муниципальный район Дюртюлинский район

8841-21-1.1-ППТ-ППМО2.3.1

2021

Акционерное общество
«Научно-исследовательский и проектный институт гражданского строительства, благоустройства и городского дизайна «Моспроект-3»
АО «Моспроект-3»

Строительство скоростной автомобильной дороги Казань – Екатеринбург на участке Дюртюли – Ачит

этап 1.1 км 0 – км 90
Республика Башкортостан

ПРОЕКТ ПЛАНИРОВКИ ТЕРРИТОРИИ

Материалы по обоснованию проекта планировки территории
Раздел 3 Материалы по обоснованию проекта планировки территории. Графическая часть
Том 2.3.1

Часть 1. Схема расположения элементов планировочной структуры. Схема использования территории в период подготовки проекта планировки территории. Муниципальный район Дюртюлинский район

8841-21-1.1-ППТ-ППМО2.3.1

Руководитель Дирекции
по проектированию №2 Т.И. Гушляк

Комплексный главный
инженер проекта А.В. Федосеев

2021

Согласовано

Взам. инв. №

Подпись и дата

Инв. № подл.

АКЦИОНЕРНОЕ ОБЩЕСТВО
ПЕТЕРБУРГСКИЕ ДОРОГИ®

СТРОИТЕЛЬСТВО СКОРОСТНОЙ АВТОМОБИЛЬНОЙ ДОРОГИ КАЗАНЬ – ЕКАТЕРИНБУРГ НА УЧАСТКЕ ДЮРТЮЛИ – АЧИТ

Строительство скоростной автомобильной дороги Казань – Екатеринбург на участке Дюртюли – Ачит
этап 1.1 **км** 0 – **км** 90
Республика Башкортостан

ПРОЕКТ ПЛАНИРОВКИ ТЕРРИТОРИИ

Материалы по обоснованию проекта планировки территории
Раздел 3 **Материалы по обоснованию проекта планировки территории. Графическая часть**
Том 2.3.1

Часть 1. ***Схема расположения элементов планировочной структуры. Схема использования территории в период подготовки проекта планировки территории. Муниципальный район Дюртюлинский район***

8841-21-1.1-**ППТ-ППМО**2.3.1

Генеральный директор **Ю.А. Орленко**

Комплексный ГИП **О.Н. Андреева**

Санкт-Петербург
2021

Строительство скоростной автомобильной дороги Казань – Екатеринбург на участке Дюртюли – Ачит

Номер тома	Обозначение	Наименование	Примечание
Строительство скоростной автомобильной дороги Казань – Екатеринбург на участке Дюртюли – Ачит», этап 1.1 км 0 – км 90, Республика Башкортостан			
Проект планировки территории			
1. Основная часть проекта планировки территории			
Раздел 1. «Проект планировки территории. Графическая часть»			
Том 1.1.1	8841-21-1.1-ППТ-ППОЧ1.1.1	**Часть 1.** Чертежи красных линий. Муниципальный район Дюртюлинский район	АО «Петербургские дороги»
Том 1.1.2	8841-21-1.1-ППТ-ППОЧ1.1.2	**Часть 2.** Чертежи красных линий. Муниципальный район Бураевский район	АО «Петербургские дороги»
Том 1.1.3	8841-21-1.1-ППТ-ППОЧ1.1.3	**Часть 3.** Чертежи границ зон планируемого размещения линейных объектов, совмещенный с чертежом границ зон планируемого размещения линейных объектов, подлежащих реконструкции в связи с изменением их местоположения (автомобильных дорог). Муниципальный район Дюртюлинский район	АО «Петербургские дороги»
Том 1.1.4	8841-21-1.1-ППТ-ППОЧ1.1.4	**Часть 4.** Чертежи границ зон планируемого размещения линейных объектов, совмещенный с чертежом границ зон планируемого размещения линейных объектов, подлежащих реконструкции в связи с изменением их местоположения (автомобильных дорог). Муниципальный район Бураевский район	АО «Петербургские дороги»
Том 1.1.5	8841-21-1.1-ППТ-ППОЧ1.1.5	**Часть 5.** Чертежи границ зон планируемого размещения линейных объектов, подлежащих реконструкции в связи с изменением их местоположения (инженерных сетей и сооружений). Муниципальный район Дюртюлинский район	АО «Петербургские дороги»
Том 1.1.6	8841-21-1.1-ППТ-ППОЧ1.1.6	**Часть 6.** Чертежи границ зон планируемого размещения линейных объектов, подлежащих реконструкции в связи с изменением их местоположения (инженерных сетей и сооружений). Муниципальный район Бураевский район	АО «Петербургские дороги»

Согласовано

Взам. инв. №

Подпись и дата

Инв. № подл.

						8841-21-1.1-СП
Изм.	Кол.уч.	Лист	№док.	Подпись	Дата	
Разработал		Кудрявцева			10.21	Состав документации по планировке территории
Н.Контр.		Кузнецов			10.21	
КГИП		Андреева			10.21	

Стадия	Лист	Листов
ДПТ	1	14

Акционерное общество «Петербургские дороги»

Формат А4

Раздел 2. «Положение о размещении линейных объектов»			
Том 1.2.1	8841-21-1.1-ППТ-ППОЧ1.2.1	**Часть 1.** Положение о размещении линейных объектов	АО «Петербургские дороги»
2. Материалы по обоснованию проекта планировки территории			
Раздел 3. «Материалы по обоснованию проекта планировки территории. Графическая часть»			
Том 2.3.1	8841-21-1.1-ППТ-ППМО2.3.1	**Часть 1.** Схема расположения элементов планировочной структуры. Схема использования территории в период подготовки проекта планировки территории. Муниципальный район Дюртюлинский район	АО «Петербургские дороги»
Том 2.3.2	8841-21-1.1-ППТ-ППМО2.3.2	**Часть 2.** Схема расположения элементов планировочной структуры. Схема использования территории в период подготовки проекта планировки территории. Муниципальный район Бураевский район	АО «Петербургские дороги»
Том 2.3.3	8841-21-1.1-ППТ-ППМО2.3.3	**Часть 3.** Схема организации улично-дорожной сети и движения транспорта. Муниципальный район Дюртюлинский район	АО «Петербургские дороги»
Том 2.3.4	8841-21-1.1-ППТ-ППМО2.3.4	**Часть 4.** Схема организации улично-дорожной сети и движения транспорта. Муниципальный район Бураевский район	АО «Петербургские дороги»
Том 2.3.5	8841-21-1.1-ППТ-ППМО2.3.5	**Часть 5.** Схема вертикальной планировки территории. Схема инженерной подготовки и инженерной защиты территории. Муниципальный район Дюртюлинский район	АО «Петербургские дороги»
Том 2.3.6	8841-21-1.1-ППТ-ППМО2.3.6	**Часть 6.** Схема вертикальной планировки территории. Схема инженерной подготовки и инженерной защиты территории. Муниципальный район Бураевский район	АО «Петербургские дороги»
Том 2.3.7	8841-21-1.1-ППТ-ППМО2.3.7	**Часть 7.** Схема границ зон с особыми условиями использования территорий, особо охраняемых природных территорий, лесничеств, границ территорий объектов культурного наследия. Схема границ территорий, подверженных риску возникновения чрезвычайных ситуаций природного и техногенного характера (пожар, взрыв, химическое, радиоактивное заражение, затопление, подтопление, оползень, карсты, эрозия и т.д. Муниципальный район Дюртюлинский район	АО «Петербургские дороги»

Том 2.3.8	8841-21-1.1-ППТ-ППМО2.3.8	**Часть 8.** Схема границ зон с особыми условиями использования территорий, особо охраняемых природных территорий, лесничеств, границ территорий объектов культурного наследия. Схема границ территорий, подверженных риску возникновения чрезвычайных ситуаций природного и техногенного характера (пожар, взрыв, химическое, радиоактивное заражение, затопление, подтопление, оползень, карсты, эрозия и т.д. Муниципальный район Бураевский район	АО «Петербургские дороги»
Том 2.3.9	8841-21-1.1-ППТ-ППМО2.3.9	**Часть 9.** Схема конструктивных и планировочных решений. Муниципальный район Дюртюлинский район	АО «Петербургские дороги»
Том 2.3.10	8841-21-1.1-ППТ-ППМО2.3.10	**Часть 10.** Схема конструктивных и планировочных решений. Муниципальный район Бураевский район	АО «Петербургские дороги»
Раздел 4. «Материалы по обоснованию проекта планировки территории. Пояснительная записка»			
Том 2.4.1	8841-21-1.1-ППТ-ППМО2.4.1	**Часть 1.** Пояснительная записка	АО «Петербургские дороги»
Проект межевания территории			
1. Основная часть проекта межевания территории			
Раздел 1. «Проект межевания территории. Графическая часть»			
Том 1.1.1	8841-21-1.1-ПМТ-ПМОЧ1.1.1	**Часть 1.** Проект межевания территории. Графическая часть. Сельское поселение Такарликовский сельсовет муниципального района Дюртюлинского района	АО «Петербургские дороги»/ ООО «Автодор-Инжиниринг»
Том 1.1.2	8841-21-1.1-ПМТ-ПМОЧ1.1.2	**Часть 2.** Проект межевания территории. Графическая часть. Сельское поселение Таймурзинский сельсовет муниципального района Дюртюлинского района	АО «Петербургские дороги»/ ООО «Автодор-Инжиниринг»
Том 1.1.3	8841-21-1.1-ПМТ-ПМОЧ1.1.3	**Часть 3.** Проект межевания территории. Графическая часть. Сельское поселение Суккуловский сельсовет муниципального района Дюртюлинского района	АО «Петербургские дороги»/ ООО «Автодор-Инжиниринг»
Том 1.1.4	8841-21-1.1-ПМТ-ПМОЧ1.1.4	**Часть 4.** Проект межевания территории. Графическая часть. Сельское поселение Учпилинский сельсовет муниципального района Дюртюлинского района	АО «Петербургские дороги»/ ООО «Автодор-Инжиниринг»
Том 1.1.5	8841-21-1.1-ПМТ-ПМОЧ1.1.5	**Часть 5.** Проект межевания территории. Графическая часть. Сельское поселение Староянтузовский сельсовет муниципального района Дюртюлинского района	АО «Петербургские дороги»/ ООО «Автодор-Инжиниринг»

Том 1.1.6	8841-21-1.1-ПМТ-ПМОЧ1.1.6	**Часть 6.** Проект межевания территории. Графическая часть. Сельское поселение Вострецовский сельсовет муниципального района Бураевского района	АО «Петербургские дороги»/ ООО «Автодор-Инжиниринг»
Том 1.1.7	8841-21-1.1-ПМТ-ПМОЧ1.1.7	**Часть 7.** Проект межевания территории. Графическая часть. Сельское поселение Бардаковский сельсовет муниципального района Бураевского района	АО «Петербургские дороги»/ ООО «Автодор-Инжиниринг»
Том 1.1.8	8841-21-1.1-ПМТ-ПМОЧ1.1.8	**Часть 8.** Проект межевания территории. Графическая часть. Сельское поселение Каинлыковский сельсовет муниципального района Бураевского района	АО «Петербургские дороги»/ ООО «Автодор-Инжиниринг»
Том 1.1.9	8841-21-1.1-ПМТ-ПМОЧ1.1.9	**Часть 9.** Проект межевания территории. Графическая часть. Сельское поселение Кушманаковский сельсовет муниципального района Бураевского района	АО «Петербургские дороги»/ ООО «Автодор-Инжиниринг»
Том 1.1.10	8841-21-1.1-ПМТ-ПМОЧ1.1.10	**Часть 10.** Проект межевания территории. Графическая часть. Сельское поселение Бураевский сельсовет муниципального района Бураевского района	АО «Петербургские дороги»/ ООО «Автодор-Инжиниринг»
Том 1.1.11	8841-21-1.1-ПМТ-ПМОЧ1.1.11	**Часть 11.** Проект межевания территории. Графическая часть. Сельское поселение Кузбаевский сельсовет муниципального района Бураевского района	АО «Петербургские дороги»/ ООО «Автодор-Инжиниринг»
Том 1.1.12	8841-21-1.1-ПМТ-ПМОЧ1.1.12	**Часть 12.** Проект межевания территории. Графическая часть. Сельское поселение Ванышевский сельсовет муниципального района Бураевского района	АО «Петербургские дороги»/ ООО «Автодор-Инжиниринг»
Том 1.1.13	8841-21-1.1-ПМТ-ПМОЧ1.1.13	**Часть 13.** Проект межевания территории. Графическая часть. Сельское поселение Тепляковский сельсовет муниципального района Бураевского района	АО «Петербургские дороги»/ ООО «Автодор-Инжиниринг»
Раздел 2. «Проект межевания территории. Текстовая часть»			
Том 1.2.1	8841-21-1.1-ПМТ-ПМОЧ1.2.1	Часть 1. Проект межевания территории. Текстовая часть	АО «Петербургские дороги»/ ООО «Автодор-Инжиниринг»
Том 1.2.2	8841-21-1.1-ПМТ-ПМОЧ1.2.2.	Часть 2. Проект межевания территории. Текстовая часть	АО «Петербургские дороги»/ ООО «Автодор-Инжиниринг»

2. Материалы по обоснованию проекта межевания территории			
Раздел 3. «Материалы по обоснованию проекта межевания территории. Графическая часть»			
Том 2.3.1	8841-21-1.1-ПМТ-ПММО2.3.1	**Часть 1.** Материалы по обоснованию проекта межевания территории. Графическая часть. Сельское поселение Такарликовский сельсовет муниципального района Дюртюлинского района	АО «Петербургские дороги»/ ООО «Автодор-Инжиниринг»
Том 2.3.2	8841-21-1.1-ПМТ-ПММО.2.3.2	**Часть 2.** Материалы по обоснованию проекта межевания территории. Графическая часть. Сельское поселение Таймурзинский сельсовет муниципального района Дюртюлинского района	АО «Петербургские дороги»/ ООО «Автодор-Инжиниринг»
Том 2.3.3	8841-21-1.1-ПМТ-ПММО.2.3.3	**Часть 3.** Материалы по обоснованию проекта межевания территории. Графическая часть. Сельское поселение Суккуловский сельсовет муниципального района Дюртюлинского района	АО «Петербургские дороги»/ ООО «Автодор-Инжиниринг»
Том 2.3.4	8841-21-1.1-ПМТ-ПММО.2.3.4	**Часть 4.** Материалы по обоснованию проекта межевания территории. Графическая часть. Сельское поселение Учпилинский сельсовет муниципального района Дюртюлинского района	АО «Петербургские дороги»/ ООО «Автодор-Инжиниринг»
Том 2.3.5	8841-21-1.1-ПМТ-ПММО.2.3.5	**Часть 5.** Материалы по обоснованию проекта межевания территории. Графическая часть. Сельское поселение Староянтузовский сельсовет муниципального района Дюртюлинского района	АО «Петербургские дороги»/ ООО «Автодор-Инжиниринг»
Том 2.3.6	8841-21-1.1-ПМТ-ПММО.2.3.6	**Часть 6.** Материалы по обоснованию проекта межевания территории. Графическая часть. Сельское поселение Вострецовский сельсовет муниципального района Бураевского района	АО «Петербургские дороги»/ ООО «Автодор-Инжиниринг»
Том 2.3.7	8841-21-1.1-ПМТ-ПММО.2.3.7	**Часть 7.** Материалы по обоснованию проекта межевания территории. Графическая часть. Сельское поселение Бардаковский сельсовет муниципального района Бураевского района	АО «Петербургские дороги»/ ООО «Автодор-Инжиниринг»
Том 2.3.8	8841-21-1.1-ПМТ-ПММО.2.3.8	**Часть 8.** Материалы по обоснованию проекта межевания территории. Графическая часть. Сельское поселение Каинлыковский сельсовет муниципального района Бураевского района	АО «Петербургские дороги»/ ООО «Автодор-Инжиниринг»
Том 2.3.9	8841-21-1.1-ПМТ-ПММО.2.3.9	**Часть 9.** Материалы по обоснованию проекта межевания территории. Графическая часть. Сельское поселение Кушманаковский сельсовет муниципального района Бураевского района	АО «Петербургские дороги»/ ООО «Автодор-Инжиниринг»

Том 2.3.10	8841-21-1.1-ПМТ-ПММО.2.3.10	**Часть 10.** Материалы по обоснованию проекта межевания территории. Графическая часть. Сельское поселение Бураевский сельсовет муниципального района Бураевского района	АО «Петербургские дороги»/ ООО «Автодор-Инжиниринг»
Том 2.3.11	8841-21-1.1-ПМТ-ПММО.2.3.11	**Часть 11.** Материалы по обоснованию проекта межевания территории. Графическая часть. Сельское поселение Кузбаевский сельсовет муниципального района Бураевского района	АО «Петербургские дороги»/ ООО «Автодор-Инжиниринг»
Том 2.3.12	8841-21-1.1-ПМТ-ПММО.2.3.12	**Часть 12.** Материалы по обоснованию проекта межевания территории. Графическая часть. Сельское поселение Ванышевский сельсовет муниципального района Бураевского района	АО «Петербургские дороги»/ ООО «Автодор-Инжиниринг»
Том 2.3.13	8841-21-1.1-ПМТ-ПММО.2.3.13	**Часть 13.** Материалы по обоснованию проекта межевания территории. Графическая часть. Сельское поселение Тепляковский сельсовет муниципального района Бураевского района	АО «Петербургские дороги»/ ООО «Автодор-Инжиниринг»
Раздел 4. «Материалы по обоснованию проекта межевания территории. Пояснительная записка»			
Том 2.4.1	8841-21-1.1-ПМТ-ПММО2.4.1	**Часть 1.** Материалы по обоснованию проекта межевания территории. Пояснительная записка.	АО «Петербургские дороги»/ ООО «Автодор-Инжиниринг»
Том 2.4.2	8841-21-1.1-ПМТ-ПММО2.4.2	**Часть 2.** Материалы по обоснованию проекта межевания территории. Приложения (письма, приказы, распоряжения, иные материалы).	АО «Петербургские дороги»/ ООО «Автодор-Инжиниринг»
Том 2.4.3	8841-21-1.1-ПМТ-ПММО2.4.3	**Часть 3.** Материалы по обоснованию проекта межевания территории. Приложения. (письма, приказы, распоряжения, иные материалы)	АО «Петербургские дороги»/ ООО «Автодор-Инжиниринг»
Том 2.4.4	8841-21-1.1-ПМТ-ПММО2.4.4	**Часть 4.** Материалы по обоснованию проекта межевания территории. Приложения. (письма, приказы, распоряжения, иные материалы)	АО «Петербургские дороги»/ ООО «Автодор-Инжиниринг»
Материалы на электронном носителе Том 2.4.4 – Том 2.4.41			
Том 2.4.5	8841-21-1.1-ПМТ-ПММО2.4.5	**Часть 5.** Материалы по обоснованию проекта межевания территории. Приложения Кадастровые выписки (кад.квартал 02:17:000000)	АО «Петербургские дороги»/ ООО «Автодор-Инжиниринг»
Том 2.4.6	8841-21-1.1-ПМТ-ПММО2.4.6	**Часть 6.** Материалы по обоснованию проекта межевания территории. Приложения Кадастровые выписки (кад.квартал 02:17:000000)	АО «Петербургские дороги»/ ООО «Автодор-

			Инжиниринг»
Том 2.4.7	8841-21-1.1-ПМТ-ПММО2.4.7	**Часть 7.** Материалы по обоснованию проекта межевания территории. Приложения Кадастровые выписки (кад.квартал 02:17:000000)	АО «Петербургские дороги»/ ООО «Автодор-Инжиниринг»
Том 2.4.8	8841-21-1.1-ПМТ-ПММО2.4.8	**Часть 8.** Материалы по обоснованию проекта межевания территории. Приложения Кадастровые выписки (кад.квартал 02:17:000000)	АО «Петербургские дороги»/ ООО «Автодор-Инжиниринг»
Том 2.4.9	8841-21-1.1-ПМТ-ПММО2.4.9	**Часть 9.** Материалы по обоснованию проекта межевания территории. Приложения (кад.квартал 02:17:000000)	АО «Петербургские дороги»/ ООО «Автодор-Инжиниринг»
Том 2.4.10	8841-21-1.1-ПМТ-ПММО2.4.10	**Часть 10.** Материалы по обоснованию проекта межевания территории. Приложения (кад.квартал 02:17:000000)	АО «Петербургские дороги»/ ООО «Автодор-Инжиниринг»
Том 2.4.11	8841-21-1.1-ПМТ-ПММО2.4.11	**Часть 11.** Материалы по обоснованию проекта межевания территории. Приложения (кад.квартал 02:17:000000)	АО «Петербургские дороги»/ ООО «Автодор-Инжиниринг»
Том 2.4.12	8841-21-1.1-ПМТ-ПММО2.4.12	**Часть 12.** Материалы по обоснованию проекта межевания территории. Приложения (кад.квартал 02:17:000000)	АО «Петербургские дороги»/ ООО «Автодор-Инжиниринг»
Том 2.4.13	8841-21-1.1-ПМТ-ПММО2.4.13	**Часть 13.** Материалы по обоснованию проекта межевания территории. Приложения (кад.квартал 02:17:000000)	АО «Петербургские дороги»/ ООО «Автодор-Инжиниринг»
Том 2.4.14	8841-21-1.1-ПМТ-ПММО2.4.14	**Часть 14.** Материалы по обоснованию проекта межевания территории. Приложения (кад.квартал 02:17:000000)	АО «Петербургские дороги»/ ООО «Автодор-Инжиниринг»
Том 2.4.15	8841-21-1.1-ПМТ-ПММО2.4.15	**Часть 15.** Материалы по обоснованию проекта межевания территории. Приложения (кад.квартал 02:17:000000)	АО «Петербургские дороги»/ ООО «Автодор-Инжиниринг»
Том 2.4.16	8841-21-1.1-ПМТ-ПММО2.4.16	**Часть 16.** Материалы по обоснованию проекта межевания территории. Приложения (кад.квартал 02:17:000000)	АО «Петербургские дороги»/ ООО «Автодор-Инжиниринг»
Том 2.4.17	8841-21-1.1-ПМТ-ПММО2.4.17	**Часть 17.** Материалы по обоснованию проекта межевания территории. Приложения (кад.квартал 02:17:000000)	АО «Петербургские дороги»/ ООО «Автодор-Инжиниринг»
Том 2.4.18	8841-21-1.1-ПМТ-ПММО2.4.18	**Часть 18.** Материалы по обоснованию проекта межевания территории.	АО «Петербургские

		Приложения (кад.квартал 02:17:000000)	дороги»/ ООО «Автодор-Инжиниринг»
Том 2.4.19	8841-21-1.1-ПМТ-ПММО2.4.19	**Часть 19.** Материалы по обоснованию проекта межевания территории. Приложения (кад.квартал 02:17:000000)	АО «Петербургские дороги»/ ООО «Автодор-Инжиниринг»
Том 2.4.20	8841-21-1.1-ПМТ-ПММО2.4.20	**Часть 20.** Материалы по обоснованию проекта межевания территории. Приложения (кад.квартал 02:17:000000)	АО «Петербургские дороги»/ ООО «Автодор-Инжиниринг»
Том 2.4.21	8841-21-1.1-ПМТ-ПММО2.4.21	**Часть 21.** Материалы по обоснованию проекта межевания территории. Приложения Кадастровые выписки (кад.кварталы 02:17:020701, 02:17:020702, 02:17:020703, 02:17:020801, 02:17:020802, 02:17:030501, 02:17:040601, 02:17:040801, 02:17:050703)	АО «Петербургские дороги»/ ООО «Автодор-Инжиниринг»
Том 2.4.22	8841-21-1.1-ПМТ-ПММО2.4.22	**Часть 22.** Материалы по обоснованию проекта межевания территории. Приложения Кадастровые выписки (кад.кварталы 02:17:050801, 02:17:050802, 02:17:050803, 02:17:050901, 02:17:050902, 02:17:060802, 02:17:060901, 02:17:060903, 02:17:061002, 02:17:070902, 02:17:101001)	АО «Петербургские дороги»/ ООО «Автодор-Инжиниринг»
Том 2.4.23	8841-21-1.1-ПМТ-ПММО2.4.23	**Часть 23.** Материалы по обоснованию проекта межевания территории. Приложения Кадастровые выписки (кад.кварталы 02:17:101002, 02:17:101202, 02:17:141303, 02:17:141501, 02:17:141502, 02:17:160701)	АО «Петербургские дороги»/ ООО «Автодор-Инжиниринг»
Том 2.4.24	8841-21-1.1-ПМТ-ПММО2.4.24	**Часть 24.** Материалы по обоснованию проекта межевания территории. Приложения Кадастровые выписки (кад.квартал 02:22:000000)	АО «Петербургские дороги»/ ООО «Автодор-Инжиниринг»
Том 2.4.25	8841-21-1.1-ПМТ-ПММО2.4.25	**Часть 25.** Материалы по обоснованию проекта межевания территории. Приложения Кадастровые выписки (кад.квартал 02:22:000000)	АО «Петербургские дороги»/ ООО «Автодор-Инжиниринг»
Том 2.4.26	8841-21-1.1-ПМТ-ПММО2.4.26	**Часть 26.** Материалы по обоснованию проекта межевания территории. Приложения Кадастровые выписки (кад.квартал 02:22:000000)	АО «Петербургские дороги»/ ООО «Автодор-Инжиниринг»
Том 2.4.27	8841-21-1.1-ПМТ-ПММО2.4.27	**Часть 27.** Материалы по обоснованию проекта межевания территории. Приложения Кадастровые выписки (кад.квартал 02:22:000000)	АО «Петербургские дороги»/ ООО «Автодор-Инжиниринг»
Том 2.4.28	8841-21-1.1-ПМТ-ПММО2.4.28	**Часть 28.** Материалы по обоснованию проекта межевания территории. Приложения Кадастровые выписки (кад.квартал 02:22:000000)	АО «Петербургские дороги»/ ООО «Автодор-Инжиниринг»

Том 2.4.29	8841-21-1.1-ПМТ-ПММО2.4.29	**Часть 29.** Материалы по обоснованию проекта межевания территории. Приложения Кадастровые выписки (кад.квартал 02:22:000000)	АО «Петербургские дороги»/ ООО «Автодор-Инжиниринг»
Том 2.4.30	8841-21-1.1-ПМТ-ПММО2.4.30	**Часть 30.** Материалы по обоснованию проекта межевания территории. Приложения Кадастровые выписки (кад.квартал 02:22:000000)	АО «Петербургские дороги»/ ООО «Автодор-Инжиниринг»
Том 2.4.31	8841-21-1.1-ПМТ-ПММО2.4.31	**Часть 31.** Материалы по обоснованию проекта межевания территории. Приложения Кадастровые выписки (кад.квартал 02:22:000000)	АО «Петербургские дороги»/ ООО «Автодор-Инжиниринг»
Том 2.4.32	8841-21-1.1-ПМТ-ПММО2.4.32	**Часть 32.** Материалы по обоснованию проекта межевания территории. Приложения Кадастровые выписки (кад.квартал 02:22:000000)	АО «Петербургские дороги»/ ООО «Автодор-Инжиниринг»
Том 2.4.33	8841-21-1.1-ПМТ-ПММО2.4.33	**Часть 33.** Материалы по обоснованию проекта межевания территории. Приложения Кадастровые выписки (кад.квартал 02:22:000000)	АО «Петербургские дороги»/ ООО «Автодор-Инжиниринг»
Том 2.4.34	8841-21-1.1-ПМТ-ПММО2.4.34	**Часть 34.** Материалы по обоснованию проекта межевания территории. Приложения Кадастровые выписки (кад.квартал 02:22:000000)	АО «Петербургские дороги»/ ООО «Автодор-Инжиниринг»
Том 2.4.35	8841-21-1.1-ПМТ-ПММО2.4.35	**Часть 35.** Материалы по обоснованию проекта межевания территории. Приложения Кадастровые выписки (кад.квартал 02:22:000000)	АО «Петербургские дороги»/ ООО «Автодор-Инжиниринг»
Том 2.4.36	8841-21-1.1-ПМТ-ПММО2.4.36	**Часть 36.** Материалы по обоснованию проекта межевания территории. Приложения Кадастровые выписки (кад.квартал 02:22:000000)	АО «Петербургские дороги»/ ООО «Автодор-Инжиниринг»
Том 2.4.37	8841-21-1.1-ПМТ-ПММО2.4.37	**Часть 37.** Материалы по обоснованию проекта межевания территории. Приложения Кадастровые выписки (кад.кварталы 02:22:010201, 02:22:020603, 02:22:050504, 02:22:070101, 02:22:090801)	АО «Петербургские дороги»/ ООО «Автодор-Инжиниринг»
Том 2.4.38	8841-21-1.1-ПМТ-ПММО2.4.38	**Часть 38.** Материалы по обоснованию проекта межевания территории. Приложения Кадастровые выписки (кад.кварталы 02:22:090901, 02:22:140101, 02:22:140201, 02:22:140402, 02:22:150201, 02:22:150301, 02:22:150401, 02:22:150502, 02:22:150601, 02:22:150802, 02:22:151602)	АО «Петербургские дороги»/ ООО «Автодор-Инжиниринг»
Том 2.4.39	8841-21-1.1-ПМТ-ПММО2.4.39	**Часть 39.** Материалы по обоснованию проекта межевания территории. Приложения Кадастровые выписки	АО «Петербургские дороги»/ ООО «Автодор-

		(кад.квартал 02:22:000000)	Инжиниринг»
Том 2.4.40	8841-21-1.1-ПМТ-ПММО2.4.40	**Часть 407.** Материалы по обоснованию проекта межевания территории. Приложения Кадастровые выписки (кад.кварталы 02:70:000000, 02:70:013101)	АО «Петербургские дороги»/ ООО «Автодор-Инжиниринг»
Том 2.4.41	8841-21-1.1-ПМТ-ПММО2.4.41	**Часть 41.** Материалы по обоснованию проекта межевания территории. Приложения Кадастровые выписки (кад.кварталы 02:00:000000, 02:13:000000, 02:17:000000, 02:22:000000, 02:70:000000)	АО «Петербургские дороги»/ ООО «Автодор-Инжиниринг»
Раздел 5. «Схема резервирования земель»			
Том 2.5.1	8841-21-1.1-ПМТ-ПМСР2.5.1	**Часть 1.** Схема резервирования земель. М 1:2000	АО «Петербургские дороги»/ ООО «Автодор-Инжиниринг»
Том 2.5.2	8841-21-1.1-ПМТ-ПМСР2.5.2	**Часть 2.** Схема резервирования земель. М 1:2000	АО «Петербургские дороги»/ ООО «Автодор-Инжиниринг»
Том 2.5.3	8841-21-1.1-ПМТ-ПМСР2.5.3	**Часть 3.** Схема резервирования земель. М 1:2000	АО «Петербургские дороги»/ ООО «Автодор-Инжиниринг»
Том 2.5.4	8841-21-1.1-ПМТ-ПМСР2.5.4	**Часть 4.** Схема резервирования земель. М 1:2000	АО «Петербургские дороги»/ ООО «Автодор-Инжиниринг»
Том 2.5.5	8841-21-1.1-ПМТ-ПМСР2.5.5	**Часть 5.** Схема резервирования земель. М 1:2000	АО «Петербургские дороги»/ ООО «Автодор-Инжиниринг»
Приложения			
Приложение 1. Инженерно-геодезические изыскания.			
Том 1.1	8841-21-2-ДПТ-ИГДИ1.1	**Книга 1.** Технический отчет по результатам инженерно-геодезических изысканий. Пояснительная записка. Текстовые приложения	ООО «Гипростроймост-Геотех»
Том 1.2	8841-21-2-ДПТ-ИГДИ1.2	**Книга 2.** Технический отчет по результатам инженерно-геодезических изысканий. Текстовые приложения	ООО «Гипростроймост-Геотех»
Том 1.3	8841-21-2-ДПТ-ИГДИ1.3	**Книга 3.** Технический отчет по результатам инженерно-геодезических изысканий. Программа инженерно-геодезических изысканий	ООО «Гипростроймост-Геотех»
Том 1.4	8841-21-2-ДПТ-ИГДИ1.4	**Книга 4.** Технический отчет по результатам инженерно-геодезических изысканий. Графические приложения	ООО «Гипростроймост-Геотех»

Том 1.5	8841-21-2-ДПТ-ИГДИ1.5	**Книга 5.** Технический отчет по результатам инженерно-геодезических изысканий. Графические приложения	ООО «Гипростроймост-Геотех»
Том 1.6	8841-21-2-ДПТ-ИГДИ1.6	**Книга 6.** Технический отчет по результатам инженерно-геодезических изысканий. Графические приложения	ООО «Гипростроймост-Геотех»
Приложение 2. Инженерно-геологические изыскания			
Том 2.1	8841-21-2-ДПТ-ИГЛИ2.1	**Книга 1**. Технический отчет по результатам инженерно- геологических изысканий. Пояснительная записка	ООО «Гипростроймост-Геотех»
Том 2.2	8841-21-2-ДПТ-ИГЛИ2.2	**Книга 2.** Технический отчет по результатам инженерно-геологических изысканий. Текстовые приложения	ООО «Гипростроймост-Геотех»
Том 2.3	8841-21-2-ДПТ-ИГЛИ2.3	**Книга 3.** Технический отчет по результатам инженерно-геологических изысканий. Текстовые приложения	ООО «Гипростроймост-Геотех»
Том 2.4	8841-21-2-ДПТ-ИГЛИ2.4	**Книга 4.** Технический отчет по результатам инженерно-геологических изысканий. Текстовые приложения	ООО «Гипростроймост-Геотех»
Том 2.5	8841-21-2-ДПТ-ИГЛИ2.5	**Книга 5.** Технический отчет по результатам инженерно-геологических изысканий. Текстовые приложения	ООО «Гипростроймост-Геотех»
Том 2.6	8841-21-2-ДПТ-ИГЛИ2.6	**Книга 6.** Технический отчет по результатам инженерно-геологических изысканий. Текстовые приложения	ООО «Гипростроймост-Геотех»
Том 2.7	8841-21-2-ДПТ-ИГЛИ2.7	**Книга 7**. Технический отчет по результатам инженерно-геологических изысканий. Текстовые приложения	ООО «Гипростроймост-Геотех»
Том 2.8	8841-21-2-ДПТ-ИГЛИ2.8	**Книга 8**. Технический отчет по результатам инженерно-геологических изысканий. Текстовые приложения	ООО «Гипростроймост-Геотех»
Том 2.9	8841-21-2-ДПТ-ИГЛИ2.9	**Книга 9.** Технический отчет по результатам инженерно-геологических изысканий. Графические приложения	ООО «Гипростроймост-Геотех»
Том 2.10	8841-21-2-ДПТ-ИГЛИ2.10	**Книга 10**. Технический отчет по результатам инженерно-геологических изысканий. Графические приложения	ООО «Гипростроймост-Геотех»
Том 2.11	8841-21-2-ДПТ-ИГЛИ2.11	**Книга 11.** Технический отчет по результатам инженерно-геологических изысканий. Графические приложения	ООО «Гипростроймост-Геотех»
Том 2.12	8841-21-2-ДПТ-ИГЛИ2.12	**Книга 12**. Технический отчет по результатам инженерно-геологических изысканий. Графические приложения	ООО «Гипростроймост-Геотех»
Том 2.13	8841-21-2-ДПТ-ИГЛИ2.13	**Книга 13**. Технический отчет по результатам инженерно-геологических	ООО «Гипростроймост-Геотех»

		изысканий. Графические приложения	
Том 2.14	8841-21-2-ДПТ-ИГЛИ2.14	**Книга 14.** Карстологические исследования. Текстовая часть. Текстовые приложения	ООО «ПКиБЗ»
Том 2.15	8841-21-2-ДПТ-ИГЛИ2.15	**Книга 15.** Карстологические исследования. Графическая часть	ООО «ПКиБЗ»
Приложение 3. Инженерно-гидрометеорологические изыскания.			
Том 3.1	8841-21-2-ДПТ-ИГМИ3.1	**Книга 1.** Технический отчет по результатам инженерно-гидрометеорологических изысканий. Пояснительная записка. Текстовые приложения	ООО «Гипростроймост-Геотех»
Том 3.2	8841-21-2-ДПТ-ИГМИ3.2	**Книга 2.** Технический отчет по результатам инженерно-гидрометеорологических изысканий. Текстовые приложения	ООО «Гипростроймост-Геотех»
Том 3.3	8841-21-2-ДПТ-ИГМИ3.3	**Книга 3.** Технический отчет по результатам инженерно-гидрометеорологических изысканий. Графические приложения	ООО «Гипростроймост-Геотех»
Приложение 4. Инженерно-экологические изыскания.			
Том 4.1	8841-21-2-ДПТ-ИЭИ4.1	**Книга 1.** Инженерно-экологические изыскания. Пояснительная записка	ООО «Гипростроймост-Геотех»
Том 4.2	8841-21-2-ДПТ-ИЭИ4.2	**Книга 2.** Инженерно-экологические изыскания. Текстовые приложения А, Б, В, Г, Д, Е	ООО «Гипростроймост-Геотех»
Том 4.3	8841-21-2-ДПТ-ИЭИ4.3	**Книга 3.** Инженерно-экологические изыскания. Текстовые приложения Ж, И, К. Графические приложения	ООО «Гипростроймост-Геотех»
Приложение 5. Материалы, обосновывающие разработку документации по планировке территории			
Том 5.1.1	8841-21-1.1-ДПТ-ОТР5.1.1	**Книга 1.** Основные технические решения. Обоснование выбора варианта трассы. Схемы предполагаемых вариантов прохождения трассы.	АО « Институт Гипростроймост – Санкт-Петербург»
Том 5.1.2	8841-21-1.1-ДПТ-ОТР5.1.2	**Книга 2.** Основные технические решения. Автомобильная дорога. Участок №1 ПК0 - ПК417	АО «Гипростроймост – Санкт-Петербург»
Том 5.1.3	8841-21-1.1-ДПТ-ОТР5.1.3	**Книга 3.** Основные технические решения. Автомобильная дорога. Участок №2 ПК417 - ПК901	АО «Петербургские дороги»
Том 5.1.4	8841-21-1.1-ДПТ-ОТР5.1.4	**Книга 4.** Основные технические решения. Пересечения и примыкания. Участок №1 ПК0 - ПК417	АО «Институт Гипростроймост – Санкт-Петербург»
Том 5.1.5	8841-21-1.1-ДПТ-ОТР5.1.5	**Книга 5**. Основные технические решения. Пересечения и примыкания. Участок №2 ПК417 - ПК901	АО «Петербургские дороги»

Том 5.1.6	8841-21-1.1-ДПТ-ОТР5.1.6	**Книга 6.** Основные технические решения. Искусственные сооружения автомобильной дороги	АО «Гипростроймост – Санкт-Петербург»
Том 5.1.7	8841-21-1.1-ДПТ-ОТР5.1.7	**Книга 7.** Основные технические решения. Искусственные сооружения автомобильной дороги. Мост через р. Белая	АО «Институт Гипростроймост – Санкт-Петербург»
Том 5.1.8	8841-21-1.1-ДПТ-ОТР5.1.8	**Книга 8.** Основные технические решения. Искусственные сооружения переустраиваемых автомобильных дорог	АО «Институт Гипростроймост – Санкт-Петербург»
Том 5.1.9	8841-21-1.1-ДПТ-ОТР5.1.9	**Книга 9.** Основные технические решения. АСУДД и системы платности	КСМ
Том 5.1.10	8841-21-1.1-ДПТ-ОТР5.1.10	**Книга 10.** Основные технические решения. Места размещения объектов дорожного сервиса, МФЗ и иных зданий, и сооружений необходимых для содержания автомобильной дороги	АО «Петербургские дороги»
Том 5.1.11	8841-21-1.1-ДПТ-ОТР5.1.11	**Книга 11.** Основные технические решения. Мероприятия по переустройству коммуникаций	АО «Институт Гипростроймост – Санкт-Петербург»
Том 5.1.12	8841-21-1.1-ДПТ-ОТР5.1.12	**Книга 12.** Основные технические решения. Транспортная безопасность	ГлобоТэк
Том 5.2	8841-21-1.1-ДПТ-ГОЧС5.2.13	**Книга 13.** Перечень мероприятий по гражданской обороне, мероприятий по предупреждению чрезвычайных ситуаций природного и техногенного характера	ГлобоТэк
Том 5.3	8841-21-1.1-ДПТ-ООС5.3.14	**Книга 14.** Мероприятия по охране окружающей среды	ООО «Транспроектинжиниринг»
Том 5.4	8841-21-1.1-ДПТ-АРХ5.4.15	**Книга 15.** Мероприятия по обеспечению сохранности выявленных объектов культурного наследия. Выполнение археологического и историко-культурного обследования.	ООО «Гипростроймост-Геотех»
Том 5.5.1	8841-21-1.1-ДПТ-ЭКИ5.5.16	**Книга 16.** Экономические изыскания по выбранному варианту размещения Объекта и основных технических решений. Характеристика социально-экономического развития зоны тяготения проектируемого Объекта.	ООО «А+С Транспроект» (SIMETRA)
Том 5.5.2	8841-21-1.1-ДПТ-ЭКИ5.5.17	**Книга 17.** Экономические изыскания по выбранному варианту размещения Объекта и основных технических решений. Анализ существующей транспортной сети.	ООО «А+С Транспроект» (SIMETRA)
Том 5.5.3	8841-21-1.1-ДПТ-ЭКИ5.5.18	**Книга 18.** Экономические изыскания по выбранному варианту размещения Объекта и основных технических решений. Прогноз интенсивности движения транспортных потоков.	ООО «А+С Транспроект» (SIMETRA)

Том 6	8841-21-1.1-ДПТ-РВИ6	***Приложение 6. Определение предварительного размера возмещения в связи с изъятием для государственных нужд земельных участков и (или) иных объектов недвижимого имущества, занятием земельных участков на время проведения строительно-монтажных работ (укрупненный расчет).***	АО «Институт Гипростроймост – Санкт-Петербург»
Том 7	8841-21-1.1-ДПТ-ССР7	***Приложение 7. Сводный сметный расчет стоимости строительства Автомобильной дороги на основании укрупненных нормативов цены строительства или объектов аналогов.***	АО «Гипростроймост – Санкт-Петербург»
Том 8	8841-21-1.1-ДПТ-УРС8	***Приложение 8. Укрупненный расчет стоимости эксплуатации Автомобильной дороги и предлагаемой системы взимания платы на эксплуатационной стадии реализации проекта.***	АО «Петербургские дороги»
Том 9	8841-21-1.1-ДПТ-ДСТУ9	***Приложение 9. Документы согласований, технические требования и условия***	АО «Петербургские дороги»

Линия совмещения листа 1 с листом 2
Линия совмещения листа 2 с листом 1

Новобиктово
80К-038
Иванаево
Дюртюли
Гублюкучуково
Карликово
Аргамак
Старосултанбеково
80К-038
Дюртюлинский муниципальный район Такарликовский сельсовет
с.Султанбеково
Дюртюлинский муниципальный район Таймурзинский сельсовет
Дюртюлинский муниципальный район город Дюртюли
д.Мочалино
д.Чекашево
Дюртюлинский муниципальный район Суккуловский сельсовет
Суккулово
Дюртюлинский муниципальный район Учпилинский сельсовет
Новокангышево
д.Абрагата
д.Новобаграново
д.Голубая-Балранова
д.Малобашкирово
д.Кирилец
с.Казанкирово
Дюртюлинский муниципальный район Староянтузовский сельсовет
Байгильды
д.Казы-Елга
Дюртюлинский район
Бураев
Бирский район
Староянтузово
д.Зелено
д.Алкашево
Учпили
Старобаишево
Староурт

Условные обозначения

- Границы территории, в отношении которой осуществляется подготовка проекта планировки
- Границы муниципальных районов
- Границы поселений
- Границы населенных пунктов
- Границы зон планируемого размещения линейных объектов скоростной автомобильной дороги федерального значения «Скоростная автомобильная дорога Казань – Екатеринбург на участке Дюртюли – Ачит» (на период эксплуатации)
- Границы зон планируемого размещения линейных объектов, подлежащих реконструкции в связи с изменением их местоположения автомобильных дорог

Схема расположения листов
Лист 3
Лист 2
Лист 1

Изм.	Кол.уч.	Лист	N док.	Подп.	Дата	8841-21-1.1-ППТ-ППМО2.3.1-1
Разраб.		Абрамчик			10.21	«Строительство скоростной автомобильной дороги Казань-Екатеринбург на участке Дюртюли-Ачит этап 1.1 км 0 - км 90 Республика Башкортостан»
Проверил		Петренко			10.21	Материалы по обоснованию проекта планировки территории
Н.контр.		Кулешов			10.21	Стадия: ДПТ; Лист: 1; Листов: 3
ГИП		Андреева			10.21	Схема расположения элемента планировочной структуры. М 1:25000

Акционерное общество «Петербургские Дороги»

Согласовано
Инв. № подл.
Подп. и дата
Взам. инв. №
Инв. № дубл.

ФОРМАТ А4

Линия совмещения листа 2 с листом 3
Линия совмещения листа 3 с листом 2

д. Тугаево

Бураевский муниципальный район
Кушманаковский сельсовет

Кушманаково

80Н-019

Бураевский муниципальный район
Бураевский сельсовет

Кулаево

д. Сибирганово

Бураевский муниципальный район
Бадраковский сельсовет

Каинлыково

Бураевский муниципальный район
Каинлыковский сельсовет

д. Каинлыково

д. Улеево

Бураевский муниципальный район
Бадраковский сельсовет

Силосово

Большебадраково

д. Тукаево

д. Малобадраково

Новобикметово

д. Крещенка

Дюртюлинский муниципальный район
Чупилинский сельсовет

Бураевский муниципальный район
Вострецовский сельсовет

Вострецово

д.Барагата

Линия совмещения листа 1 с листом 2
Линия совмещения листа 2 с листом 1

Согласовано
Гл. спец. Кузнецов 10.21

Взам. инв. №

Подп. и дата

Инв. № подл.

Условные обозначения

- Границы территории, в отношении которой осуществляется подготовка проекта планировки
- Границы муниципальных районов
- Границы поселений
- Границы населенных пунктов
- Границы зон планируемого размещения линейных объектов:
- скоростной автомобильной дороги федерального значения «Скоростная автомобильная дорога Казань – Екатеринбург на участке Дюртюли – Ачит» (на период эксплуатации)
- Границы зон планируемого размещения линейных объектов, подлежащих реконструкции в связи с изменением их местоположения:
- автомобильных дорог

Схема расположения листов

Лист 3
Лист 2
Лист 1

Изм.	Кол.уч.	Лист	N° док.	Подп.	Дата
Разраб.		Абратчик			10.21
Проверил		Петренко			10.21
Н.контр.		Кузнецов			10.21
ГИП		Андреева			10.21

8841-21-1.1-ППТ-ППМО2.3.1-1

«Строительство скоростной автомобильной дороги Казань-Екатеринбург на участке Дюртюли-Ачит этап 1.1 км 0 – км 90 Республика Башкортостан»

Материалы по обоснованию проекта планировки территории

Схема расположения элемента планировочной структуры. М 125000

Стадия	Лист	Листов
ДПТ	2	3

Акционерное общество «Петербургские Дороги»

ФОРМАТ А0

Актуганово

Бураевский район

Бураевский муниципальный район
Тепляковский сельсовет

д. Асавтамак

д. Минлино

Бураевский муниципальный район
Ванышевский сельсовет

д. Байсакино

Ваныш-Алпаутово

Кузбаево

Бураевский муниципальный район
Кузбаевский сельсовет

Бураевский муниципальный район
Бураевский сельсовет

Бураевский муниципальный район
Кушманаковский сельсовет

Линия совмещения листа 2 с листом 3
Линия совмещения листа 3 с листом 2

Схема расположения листов

Лист 3

Лист 2

Лист 1

Условные обозначения

- Границы территории, в отношении которой осуществляется подготовка проекта планировки
- Границы муниципальных районов
- Границы поселений
- Границы населенных пунктов
- Границы зон планируемого размещения линейных объектов:
- скоростной автомобильной дороги федерального значения «Скоростная автомобильная дорога Казань – Екатеринбург на участке Дюртюли – Ачит» (на период эксплуатации)
- Границы зон планируемого размещения линейных объектов, подлежащих реконструкции в связи с изменением их местоположения:
- автомобильных дорог

Согласовано: Гл. спец. Кузнецов 10.21

Взам. инв. №

Подп. и дата

Инв. № подл.

Изм.	Кол.уч.	Лист	№ док.	Подп.	Дата
Разраб.		Абрамчик			10.21
Проверил		Петренко			10.21
Н.контр.		Кузнецов			10.21
КГИП		Андреева			10.21

8841-21-1.1-ППТ-ППМО2.3.1-1

«Строительство скоростной автомобильной дороги Казань-Екатеринбург на участке Дюртюли-Ачит этап 1.1 км 0 – км 90 Республика Башкортостан»

Материалы по обоснованию проекта планировки территории

Стадия	Лист	Листов
ДПТ	3	3

Схема расположения элемента планировочной структуры. М 1:25000

Акционерное общество Петербургские Дороги

ФОРМАТ А1

Условные обозначения

Границы территории, в отношении которой осуществляется подготовка проекта планировки

Границы муниципальных районов

Границы поселений

Границы населенных пунктов

Границы зон планируемого размещения линейных объектов:

скоростной автомобильной дороги федерального значения "Скоростная автомобильная дорога Казань – Екатеренбург на участке Дюртюли – Ачит" (на период эксплуатации)

Границы зон планируемого размещения линейных объектов, подлежащих реконструкции в связи с изменением их местоположения:

автомобильных дорог

Границы земельных участков, учтенных в государственном кадастре объектов недвижимости

Границы кадастровых кварталов

02:22:050504:6 Кадастровые номера земельных участков, учтенных в государственном кадастре объектов недвижимсоти

02:22:05054 Кадастровые кварталы

Дюртюлинское лесничество

Бирское лесничество

Категории земель:

Земли лесного фонда

Земли населенных пунктов

Земли промышленности, энергетики, транспорта, связи, радиовещания, телевидения, информатики, земли для обеспечения космической деятельности, земли обороны, безопасности и земли иного специального назначения

Земли сельскохозяйственного назначения

Кромка

ПК1 Проектная ось

Разделительная полоса

Существующие инженерные сети:

Кабель связи

Газопровод в.д.

Газопровод с.д.

Нефтепровод

Водопровод

Канализация

Линии электропередач

Кабельные линии

Проектные откосы

Локальное очистное сооружение

Проектная водопропускная труба

Трансформаторная подстанция

Планировка полосы отвода/ засыпка русла

Переустройство русла

Подпорные стенки

Схема расположения листов

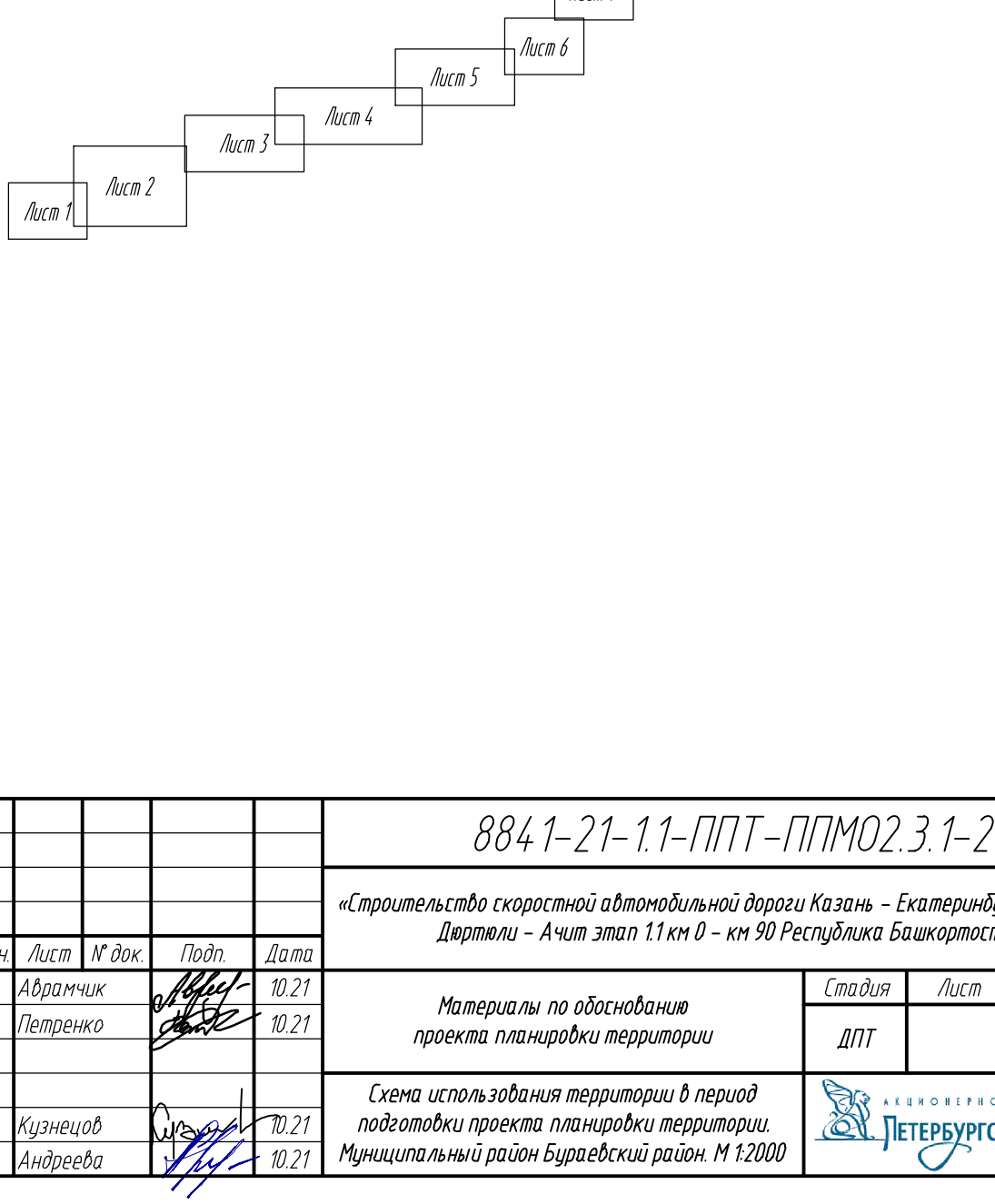

Согласовано: Гл. спец.

Взам. инв. №

Подп. и дата

Инв. № подл.

Изм.	Кол.уч.	Лист	№ док.	Подп.	Дата
Разраб.		Аврамчик			10.21
Проверил		Петренко			10.21
Н.контр.		Кузнецов			10.21
КГИП		Андреева			10.21

8841-21-1.1-ППТ-ППМО2.3.1-2

«Строительство скоростной автомобильной дороги Казань – Екатеринбург на участке Дюртюли – Ачит этап 1.1 км 0 – км 90 Республика Башкортостан»

Материалы по обоснованию проекта планировки территории

Стадия	Лист	Листов
ДПТ		21

Схема использования территории в период подготовки проекта планировки территории. Муниципальный район Бураевский район. М 1:2000

АКЦИОНЕРНОЕ ОБЩЕСТВО ПЕТЕРБУРГСКИЕ ДОРОГИ

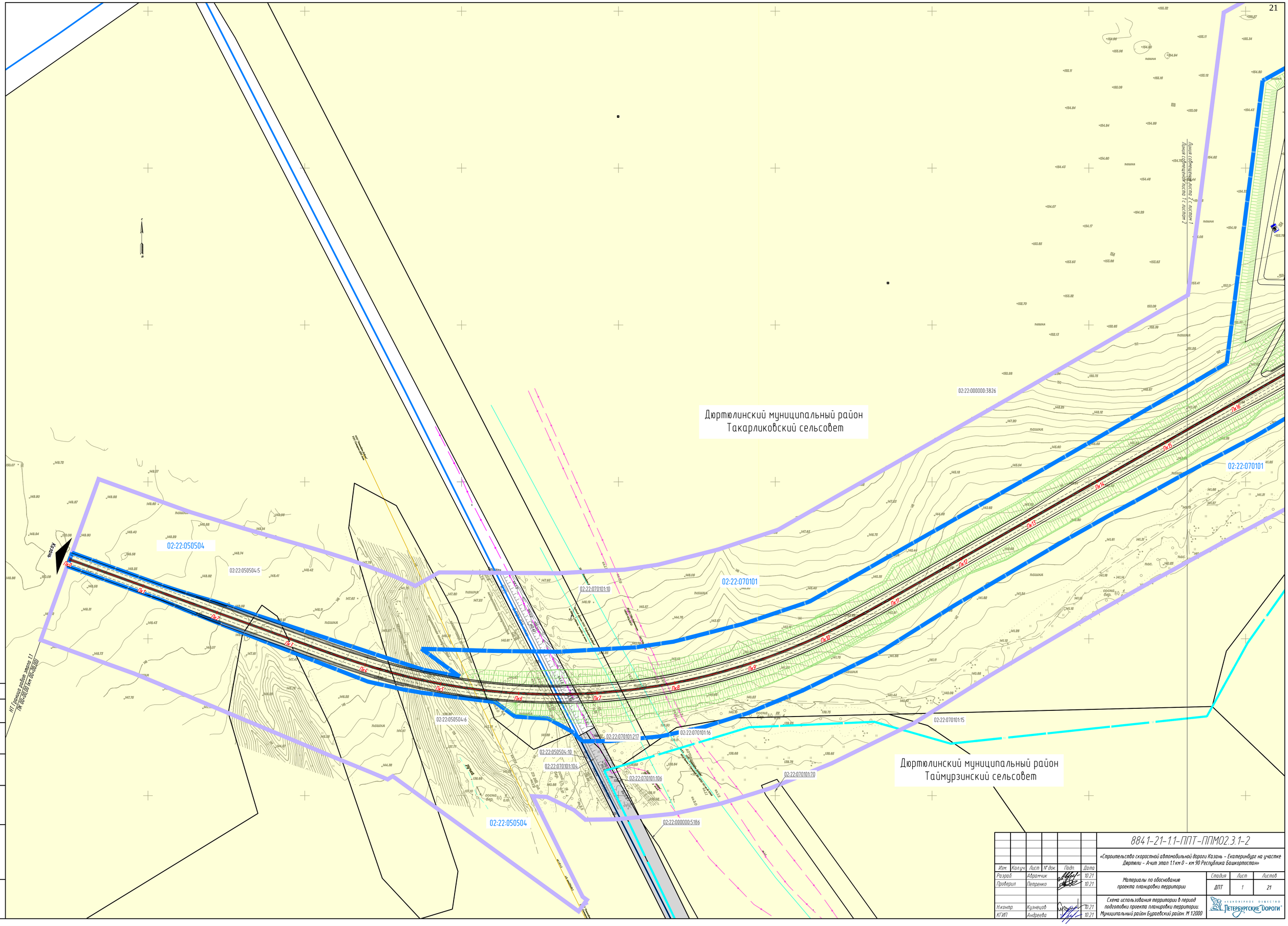

Изм.	Кол.уч.	Лист	№ док.	Подп.	Дата
Разраб.		Аврамчик			10.21
Проверил		Петренко			10.21
Н.контр.		Кузнецов			10.21
КГИП		Андреева			10.21

8841-21-1.1-ППТ-ППМО2.3.1-2

«Строительство скоростной автомобильной дороги Казань – Екатеринбург на участке Дюртюли – Ачит этап 1.1 км 0 – км 90 Республика Башкортостан»

Материалы по обоснованию проекта планировки территории

Стадия	Лист	Листов
ДПТ	1	21

Схема использования территории в период подготовки проекта планировки территории. Муниципальный район Бураевский район. М 1:2000

АКЦИОНЕРНОЕ ОБЩЕСТВО ПЕТЕРБУРГСКИЕ ДОРОГИ

Согласовано:
Гл. спец.
Взам. инв. №
Подп. и дата
Инв. № подл.

Согласовано: Гл. спец. Кузнецов

Взам. инв. №

Подп. и дата

Инв. № подл.

8841-21-1.1-ППТ-ППМ02.3.1-2						
«Строительство скоростной автомобильной дороги Казань – Екатеринбург на участке Дюртюли – Ачит этап 1.1 км 0 – км 90 Республика Башкортостан»						
Изм.	Кол.уч.	Лист	№ док.	Подп.	Дата	
Разраб.	Абрамчик				10.21	Материалы по обоснованию проекта планировки территории
Проверил	Петренко				10.21	Стадия: ДПТ; Лист: 2; Листов: 21
Н.контр.	Кузнецов				10.21	Схема использования территории в период подготовки проекта планировки территории. Муниципальный район Бураевский район. М 1:2000
КГИП	Андреева				10.21	Акционерное общество «Петербургские дороги»

						8841-21-1.1-ППТ-ППМ02.3.1-2		
						«Строительство скоростной автомобильной дороги Казань – Екатеринбург на участке Дюртюли – Ачит этап 1.1 км 0 – км 90 Республика Башкортостан»		
Изм.	Кол.уч.	Лист	№ док.	Подп.	Дата			
Разраб.		Аврамчик			10.21	Материалы по обоснованию проекта планировки территории	Стадия	Лист	Листов
Проверил		Петренко			10.21		ДПТ	3	21
Н.контр.		Кузнецов			10.21	Схема использования территории в период подготовки проекта планировки территории. Муниципальный район Бураевский район. М 1:2000	АКЦИОНЕРНОЕ ОБЩЕСТВО ПЕТЕРБУРГСКИЕ ДОРОГИ		
КГИП		Андреева			10.21				

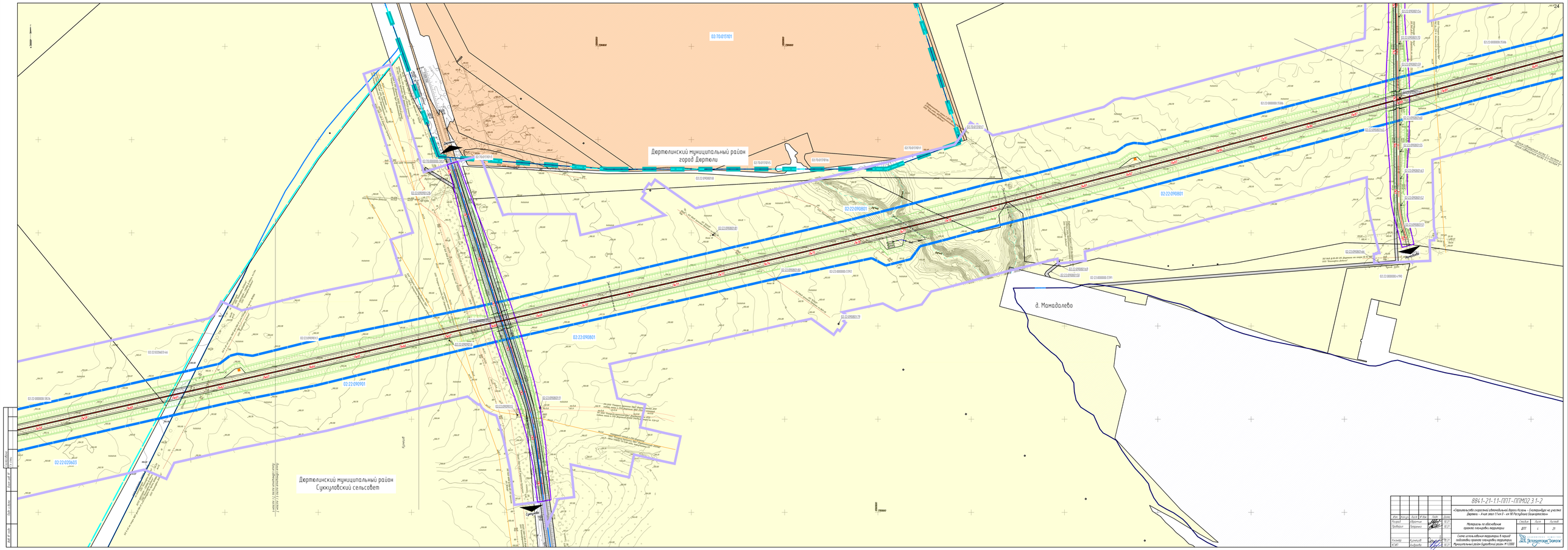

Изм.	Кол.уч.	Лист	N док.	Подп.	Дата	8841-21-11-ППТ-ПМ02.3.1-2
Разраб.	Абрамчик				10.21	«Строительство скоростной автомобильной дороги Казань - Екатеринбург на участке Дертюли - Аша км 110+00 - км 187+00 Республика Башкортостан»
Проверил	Петрунина				10.21	Материалы по обоснованию проекта планировки территории
Стадия	Лист	Листов				
ДПП	4	21				
Согласовано						
Утвердил	Кузнецов				10.21	Схема использования территории в период подготовки проекта планировки территории. Муниципальный район Дуванский район. М 1:2000
ГИП	Андреева				10.21	

Изм.	Кол.уч.	Лист	№ док.	Подп.	Дата
Разраб.		Аврамчик			10.21
Проверил		Петренко			10.21
Н.контр.		Кузнецов			10.21
КГИП		Андреева			10.21

8841-21-1.1-ППТ-ППМ02.3.1-2

«Строительство скоростной автомобильной дороги Казань – Екатеринбург на участке Дюртюли – Ачит этап 1.1 км 0 – км 90 Республика Башкортостан»

Материалы по обоснованию проекта планировки территории

Стадия	Лист	Листов
ДПТ	5	21

Схема использования территории в период подготовки проекта планировки территории. Муниципальный район Бураевский район. М 1:2000

Акционерное общество «Петербургские дороги»

Дюртюлинский муниципальный район
город Дюртюли

Дюртюлинский муниципальный район
Учпилинский сельсовет

02:22:140402

02:22:000000:3587

02:22:140201

ПК121 ПК122 ПК123 ПК124 ПК125 ПК126 ПК127

ПК110 ПК111 ПК112 ПК113 ПК114 ПК115 ПК116 ПК117 ПК118 ПК119 ПК120

ПК1 ПК2 ПК3

ПК0

ПК1

ПК2

ПК3

ПК4

ПК5

ПК6

ПК7

ПК8

ПК9

ПК10

ПК11

ПК12

ПК13

ПК14

ПК15

ПК16

ПК17

ПК18

ПК19

ПК20

ПК21

ПК22

ПК23

ПК24

ПК25

ПК26

ПК27

ПК28

ПК29

ПК30

ПК31

ПК32

ПК33

ПК34

ПК35

ПК36

ПК37

ПК38

ПК39

ПК40

ПК41

ПК42

ПК43

ПК44

ПК45

ПК46

ПК47

ПК48

ПК49

ПК50

ПК51

ПК52

ПК53

ПК54

ПК55

ПК56

ПК57

ПК58

ПК59

ПК60

ПК61

ПК62

ПК63

ПК64

ПК65

ПК66

ПК67

ПК68

ПК69

ПК70

ПК71

ПК72

ПК73

ПК74

ПК75

ПК76

ПК77

ПК78

ПК79

ПК80

ПК81

ПК82

ПК83

ПК84

ПК85

ПК86

ПК87

ПК88

ПК89

ПК90

ПК91

ПК92

ПК93

ПК94

ПК95

ПК96

ПК97

ПК98

ПК99

ПК100

ПК101

ПК102

ПК103

ПК104

ПК105

ПК106

ПК107

ПК108

ПК109

ПК110

ПК111

ПК112

ПК113

ПК114

ПК115

ПК116

ПК117

ПК118

ПК119

ПК120

ПК121

ПК122

ПК123

ПК124

ПК125

ПК126

ПК127

пашня

Согласовано	Кузнецов					
Гл. спец.						
Взам. инв. №						
Подп. и дата						
Инв. № подл.						
	9 экземпляр 2 листа интегрального конца	5 экземпляр 2 листа интегрального конца				

Изм.	Кол.уч.	Лист	№ док.	Подп.	Дата
Разраб.		Абрамчик			10.21
Проверил		Петренко			10.21
Н.контр.		Кузнецов			10.21
ГИП		Андреева			10.21

8841-21-1.1-ППТ-ППМО2.3.1-2

«Строительство скоростной автомобильной дороги Казань – Екатеринбург на участке Дюртюли – Ачит этап 1.1 км 0 – км 90 Республика Башкортостан»

Материалы по обоснованию проекта планировки территории

Стадия	Лист	Листов
ДПТ	6	21

Схема использования территории в период подготовки проекта планировки территории. Муниципальный район Бураевский район. М 1:2000

Акционерное общество «Петербургские Дороги»

Дюртюлинский муниципальный район
город Дюртюли

Дюртюлинский муниципальный район
Учпилинский сельсовет

02:22:000000:3587
02:22:000000:3755
02:22:000000:3753
02:22:140402
02:22:140402:7
02:22:140402:4.7
02:22:140402:3
02:22:140101

ПК1
ПК2
ПК3
ПК4
ПК5
ПК6
ПК7
ПК8
ПК9
ПК10
ПК11
ПК12
ПК13
ПК14
ПК15
ПК16
ПК17
ПК18
ПК19
ПК20
ПК21
ПК22
ПК23
ПК24
ПК25
ПК26
ПК27
ПК28
ПК29
ПК30
ПК31
ПК32
ПК33
ПК34
ПК35
ПК36
ПК37
ПК38
ПК39
ПК40
ПК41
ПК42
ПК43
ПК44
ПК45
ПК46
ПК47
ПК48
ПК49
ПК50
ПК51
ПК52
ПК53
ПК54
ПК55
ПК56
ПК57
ПК58
ПК59
ПК60
ПК61
ПК62
ПК63
ПК64
ПК65
ПК66
ПК67
ПК68
ПК69
ПК70
ПК71
ПК72
ПК73
ПК74
ПК75
ПК76
ПК77
ПК78
ПК79
ПК80
ПК81
ПК82
ПК83
ПК84
ПК85
ПК86
ПК87
ПК88
ПК89
ПК90
ПК91
ПК92
ПК93
ПК94
ПК95
ПК96
ПК97
ПК98
ПК99
ПК100
ПК101
ПК102
ПК103
ПК104
ПК105
ПК106
ПК107
ПК108
ПК109
ПК110
ПК111
ПК112
ПК113
ПК114
ПК115
ПК116
ПК117
ПК118
ПК119
ПК120
ПК121
ПК122
ПК123
ПК124
ПК125
ПК126
ПК127
ПК128
ПК129
ПК130
ПК131
ПК132
ПК133
ПК134
ПК135
ПК136
ПК137
ПК138
ПК139
ПК140
ПК141
ПК142
ПК143
ПК144
ПК145
ПК146
ПК147
ПК148
ПК149
ПК150
ПК151
ПК152
ПК153
ПК154
ПК155
ПК156
ПК157
ПК158
ПК159
ПК160
ПК161
ПК162
ПК163
ПК164
ПК165
ПК166
ПК167
ПК168
ПК169
ПК170
ПК171
ПК172
ПК173
ПК174
ПК175
ПК176
ПК177
ПК178
ПК179
ПК180
ПК181
ПК182
ПК183
ПК184
ПК185
ПК186
ПК187
ПК188
ПК189
ПК190
ПК191
ПК192
ПК193
ПК194
ПК195
ПК196
ПК197
ПК198
ПК199
ПК200
ПК201
ПК202
ПК203
ПК204
ПК205
ПК206
ПК207
ПК208
ПК209
ПК210
ПК211
ПК212
ПК213
ПК214
ПК215
ПК216
ПК217
ПК218
ПК219
ПК220
ПК221
ПК222
ПК223
ПК224
ПК225
ПК226
ПК227
ПК228
ПК229
ПК230
ПК231
ПК232
ПК233
ПК234
ПК235
ПК236
ПК237
ПК238
ПК239
ПК240
ПК241
ПК242
ПК243
ПК244
ПК245
ПК246
ПК247
ПК248
ПК249
ПК250
ПК251
ПК252
ПК253
ПК254
ПК255
ПК256
ПК257
ПК258
ПК259
ПК260
ПК261
ПК262
ПК263
ПК264
ПК265
ПК266
ПК267
ПК268
ПК269
ПК270
ПК271
ПК272
ПК273
ПК274
ПК275
ПК276
ПК277
ПК278
ПК279
ПК280
ПК281
ПК282
ПК283
ПК284
ПК285
ПК286
ПК287
ПК288
ПК289
ПК290
ПК291
ПК292
ПК293
ПК294
ПК295
ПК296
ПК297
ПК298
ПК299
ПК300
ПК301
ПК302
ПК303
ПК304
ПК305
ПК306
ПК307
ПК308
ПК309
ПК310
ПК311
ПК312
ПК313
ПК314
ПК315
ПК316
ПК317
ПК318
ПК319
ПК320
ПК321
ПК322
ПК323
ПК324
ПК325
ПК326
ПК327
ПК328
ПК329
ПК330
ПК331
ПК332
ПК333
ПК334
ПК335
ПК336
ПК337
ПК338
ПК339
ПК340
ПК341
ПК342
ПК343
ПК344
ПК345
ПК346
ПК347
ПК348
ПК349
ПК350
ПК351
ПК352
ПК353
ПК354
ПК355
ПК356
ПК357
ПК358
ПК359
ПК360
ПК361
ПК362
ПК363
ПК364
ПК365
ПК366
ПК367
ПК368
ПК369
ПК370
ПК371
ПК372
ПК373
ПК374
ПК375
ПК376
ПК377
ПК378
ПК379
ПК380
ПК381
ПК382
ПК383
ПК384
ПК385
ПК386
ПК387
ПК388
ПК389
ПК390
ПК391
ПК392
ПК393
ПК394
ПК395
ПК396
ПК397
ПК398
ПК399
ПК400
ПК401
ПК402
ПК403
ПК404
ПК405
ПК406
ПК407
ПК408
ПК409
ПК410
ПК411
ПК412
ПК413
ПК414
ПК415
ПК416
ПК417
ПК418
ПК419
ПК420
ПК421
ПК422
ПК423
ПК424
ПК425
ПК426
ПК427
ПК428
ПК429
ПК430
ПК431
ПК432
ПК433
ПК434
ПК435
ПК436
ПК437
ПК438
ПК439
ПК440
ПК441
ПК442
ПК443
ПК444
ПК445
ПК446
ПК447
ПК448
ПК449
ПК450
ПК451
ПК452
ПК453
ПК454
ПК455
ПК456
ПК457
ПК458
ПК459
ПК460
ПК461
ПК462
ПК463
ПК464
ПК465
ПК466
ПК467
ПК468
ПК469
ПК470
ПК471
ПК472
ПК473
ПК474
ПК475
ПК476
ПК477
ПК478
ПК479
ПК480
ПК481
ПК482
ПК483
ПК484
ПК485
ПК486
ПК487
ПК488
ПК489
ПК490
ПК491
ПК492
ПК493
ПК494
ПК495
ПК496
ПК497
ПК498
ПК499
ПК500
ПК501
ПК502
ПК503
ПК504
ПК505
ПК506
ПК507
ПК508
ПК509
ПК510
ПК511
ПК512
ПК513
ПК514
ПК515
ПК516
ПК517
ПК518
ПК519
ПК520
ПК521
ПК522
ПК523
ПК524
ПК525
ПК526
ПК527
ПК528
ПК529
ПК530
ПК531
ПК532
ПК533
ПК534
ПК535
ПК536
ПК537
ПК538
ПК539
ПК540
ПК541
ПК542
ПК543
ПК544
ПК545
ПК546
ПК547
ПК548
ПК549
ПК550
ПК551
ПК552
ПК553
ПК554
ПК555
ПК556
ПК557
ПК558
ПК559
ПК560
ПК561
ПК562
ПК563
ПК564
ПК565
ПК566
ПК567
ПК568
ПК569
ПК570
ПК571
ПК572
ПК573
ПК574
ПК575
ПК576
ПК577
ПК578
ПК579
ПК580
ПК581
ПК582
ПК583
ПК584
ПК585
ПК586
ПК587
ПК588
ПК589
ПК590
ПК591
ПК592
ПК593
ПК594
ПК595
ПК596
ПК597
ПК598
ПК599
ПК600
ПК601
ПК602
ПК603
ПК604
ПК605
ПК606
ПК607
ПК608
ПК609
ПК610
ПК611
ПК612
ПК613
ПК614
ПК615
ПК616
ПК617
ПК618
ПК619
ПК620
ПК621
ПК622
ПК623
ПК624
ПК625
ПК626
ПК627
ПК628
ПК629
ПК630
ПК631
ПК632
ПК633
ПК634
ПК635
ПК636
ПК637
ПК638
ПК639
ПК640
ПК641
ПК642
ПК643
ПК644
ПК645
ПК646
ПК647
ПК648
ПК649
ПК650
ПК651
ПК652
ПК653
ПК654
ПК655
ПК656
ПК657
ПК658
ПК659
ПК660
ПК661
ПК662
ПК663
ПК664
ПК665
ПК666
ПК667
ПК668
ПК669
ПК670
ПК671
ПК672
ПК673
ПК674
ПК675
ПК676
ПК677
ПК678
ПК679
ПК680
ПК681
ПК682
ПК683
ПК684
ПК685
ПК686
ПК687
ПК688
ПК689
ПК690
ПК691
ПК692
ПК693
ПК694
ПК695
ПК696
ПК697
ПК698
ПК699
ПК700
ПК701
ПК702
ПК703
ПК704
ПК705
ПК706
ПК707
ПК708
ПК709
ПК710
ПК711
ПК712
ПК713
ПК714
ПК715
ПК716
ПК717
ПК718
ПК719
ПК720
ПК721
ПК722
ПК723
ПК724
ПК725
ПК726
ПК727
ПК728
ПК729
ПК730
ПК731
ПК732
ПК733
ПК734
ПК735
ПК736
ПК737
ПК738
ПК739
ПК740
ПК741
ПК742
ПК743
ПК744
ПК745
ПК746
ПК747
ПК748
ПК749
ПК750
ПК751
ПК752
ПК753
ПК754
ПК755
ПК756
ПК757
ПК758
ПК759
ПК760
ПК761
ПК762
ПК763
ПК764
ПК765
ПК766
ПК767
ПК768
ПК769
ПК770
ПК771
ПК772
ПК773
ПК774
ПК775
ПК776
ПК777
ПК778
ПК779
ПК780
ПК781
ПК782
ПК783
ПК784
ПК785
ПК786
ПК787
ПК788
ПК789
ПК790
ПК791
ПК792
ПК793
ПК794
ПК795
ПК796
ПК797
ПК798
ПК799
ПК800
ПК801
ПК802
ПК803
ПК804
ПК805
ПК806
ПК807
ПК808
ПК809
ПК810
ПК811
ПК812
ПК813
ПК814
ПК815
ПК816
ПК817
ПК818
ПК819
ПК820
ПК821
ПК822
ПК823
ПК824
ПК825
ПК826
ПК827
ПК828
ПК829
ПК830
ПК831
ПК832
ПК833
ПК834
ПК835
ПК836
ПК837
ПК838
ПК839
ПК840
ПК841
ПК842
ПК843
ПК844
ПК845
ПК846
ПК847
ПК848
ПК849
ПК850
ПК851
ПК852
ПК853
ПК854
ПК855
ПК856
ПК857
ПК858
ПК859
ПК860
ПК861
ПК862
ПК863
ПК864
ПК865
ПК866
ПК867
ПК868
ПК869
ПК870
ПК871
ПК872
ПК873
ПК874
ПК875
ПК876
ПК877
ПК878
ПК879
ПК880
ПК881
ПК882
ПК883
ПК884
ПК885
ПК886
ПК887
ПК888
ПК889
ПК890
ПК891
ПК892
ПК893
ПК894
ПК895
ПК896
ПК897
ПК898
ПК899
ПК900
ПК901
ПК902
ПК903
ПК904
ПК905
ПК906
ПК907
ПК908
ПК909
ПК910
ПК911
ПК912
ПК913
ПК914
ПК915
ПК916
ПК917
ПК918
ПК919
ПК920
ПК921
ПК922
ПК923
ПК924
ПК925
ПК926
ПК927
ПК928
ПК929
ПК930
ПК931
ПК932
ПК933
ПК934
ПК935
ПК936
ПК937
ПК938
ПК939
ПК940
ПК941
ПК942
ПК943
ПК944
ПК945
ПК946
ПК947
ПК948
ПК949
ПК950
ПК951
ПК952
ПК953
ПК954
ПК955
ПК956
ПК957
ПК958
ПК959
ПК960
ПК961
ПК962
ПК963
ПК964
ПК965
ПК966
ПК967
ПК968
ПК969
ПК970
ПК971
ПК972
ПК973
ПК974
ПК975
ПК976
ПК977
ПК978
ПК979
ПК980
ПК981
ПК982
ПК983
ПК984
ПК985
ПК986
ПК987
ПК988
ПК989
ПК990
ПК991
ПК992
ПК993
ПК994
ПК995
ПК996
ПК997
ПК998
ПК999
ПК1000

Линия совмещения листа 8 с листом 7
Линия совмещения листа 7 с листом 8
Линия совмещения листа 7 с листом 6
Линия совмещения листа 6 с листом 7

Учпили

Согласовано
Гл. спец. Кузнецов
Взам. инв. №
Подп. и дата
Инв. № подл.

Изм.	Кол.уч.	Лист	№ док.	Подп.	Дата
Разраб.		Абрамчик			10.21
Проверил		Петренко			10.21
Н.контр.		Кузнецов			10.21
ГИП		Андреева			10.21

8841-21-11-ППТ-ППМО2.3.1-2

«Строительство скоростной автомобильной дороги Казань – Екатеринбург на участке Дюртюли – Ачит этап 11 км 0 – км 90 Республика Башкортостан»

Материалы по обоснованию проекта планировки территории

Стадия	Лист	Листов
ДПТ	7	21

Схема использования территории в период подготовки проекта планировки территории. Муниципальный район Бураевский район. М 12000

Акционерное общество «Петербургские Дороги»

Изм.	Кол.уч.	Лист	N° док.	Подп.	Дата
Разраб.		Аврамчик			10.21
Проверил		Петренко			10.21
Н.контр.		Кузнецов			10.21
КГИП		Андреева			10.21

8841-21-1.1-ППТ-ППМ02.3.1-2

«Строительство скоростной автомобильной дороги Казань – Екатеринбург на участке Дюртюли – Ачит этап 1.1 км 0 – км 90 Республика Башкортостан»

Материалы по обоснованию проекта планировки территории

Стадия	Лист	Листов
ДПТ	8	21

Схема использования территории в период подготовки проекта планировки территории. Муниципальный район Бураевский район. М 1:2000

Акционерное общество Петербургские Дороги

Согласовано: Гл. спец. Кузнецов

Взам. инв. N°

Подп. и дата

Инв. N° подп.

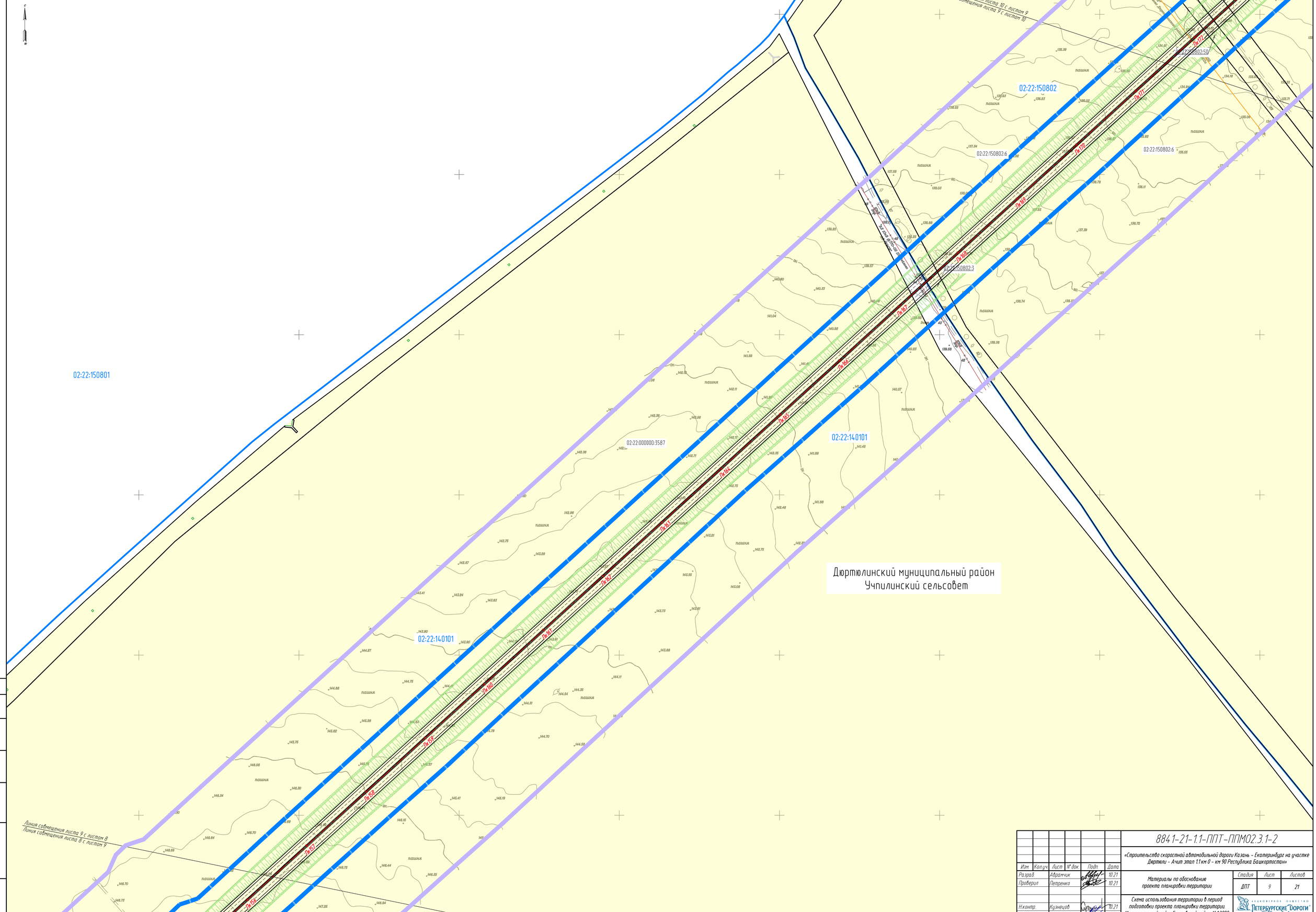

Согласовано: Гл. спец. Кузнецов | Взам. инв. № | Подп. и дата | Инв. № подл.

						8841-21-1.1-ППТ-ППМ02.3.1-2
Изм.	Кол.уч.	Лист	№ док.	Подп.	Дата	«Строительство скоростной автомобильной дороги Казань – Екатеринбург на участке Дюртюли – Ачит этап 1.1 км 0 – км 90 Республика Башкортостан»
Разраб.		Абрамчик			10.21	Материалы по обоснованию проекта планировки территории
Проверил		Петренко			10.21	Стадия: ДПТ; Лист: 9; Листов: 21
Н.контр.		Кузнецов			10.21	Схема использования территории в период подготовки проекта планировки территории. Муниципальный район Бураевский район. М 1:2000
ГИП		Андреева			10.21	Акционерное общество «Петербургские Дороги»

Инв. № подл.	Подп. и дата	Взам. инв. №	Согласовано: Гл. спец.	Кузнецов

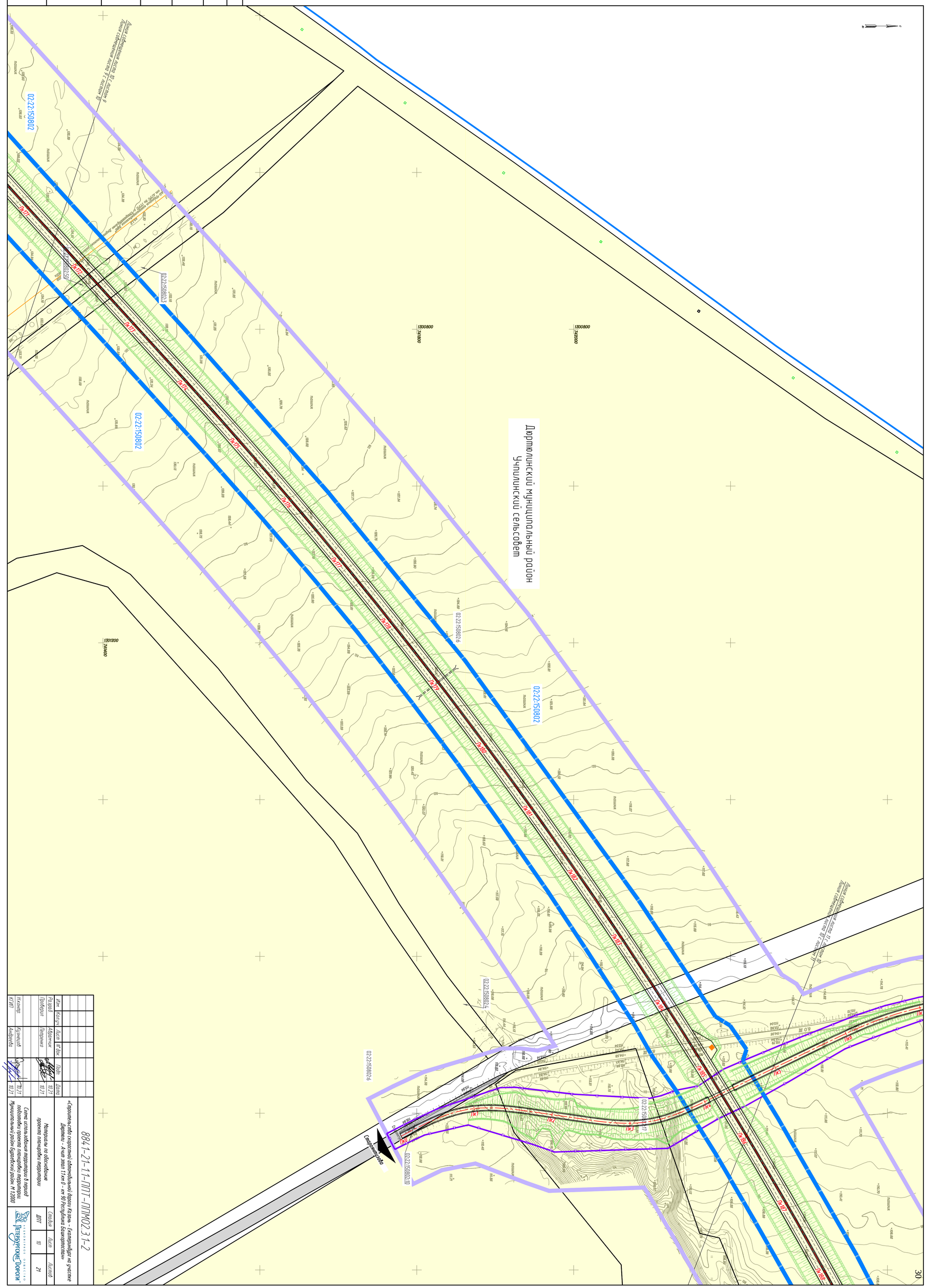

Изм.	Кол.уч.	Лист	№ док.	Подп.	Дата
Разраб.		Абрамчик			10.21
Проверил		Петренко			10.21
Н.контр.		Кузнецов			10.21
КГИП		Андреева			10.21

8841-21-1.1-ППТ-ППМ02.3.1-2

«Строительство скоростной автомобильной дороги Казань – Екатеринбург на участке Дюртюли – Ачит этап 11 км 0 – км 90 Республика Башкортостан»

Материалы по обоснованию проекта планировки территории

Схема использования территории в период подготовки проекта планировки территории. Муниципальный район Бурзебский район. М 1:2000

Стадия	Лист	Листов
ДПТ	10	21

АКЦИОНЕРНОЕ ОБЩЕСТВО «ПЕТЕРБУРГСКИЕ ДОРОГИ»

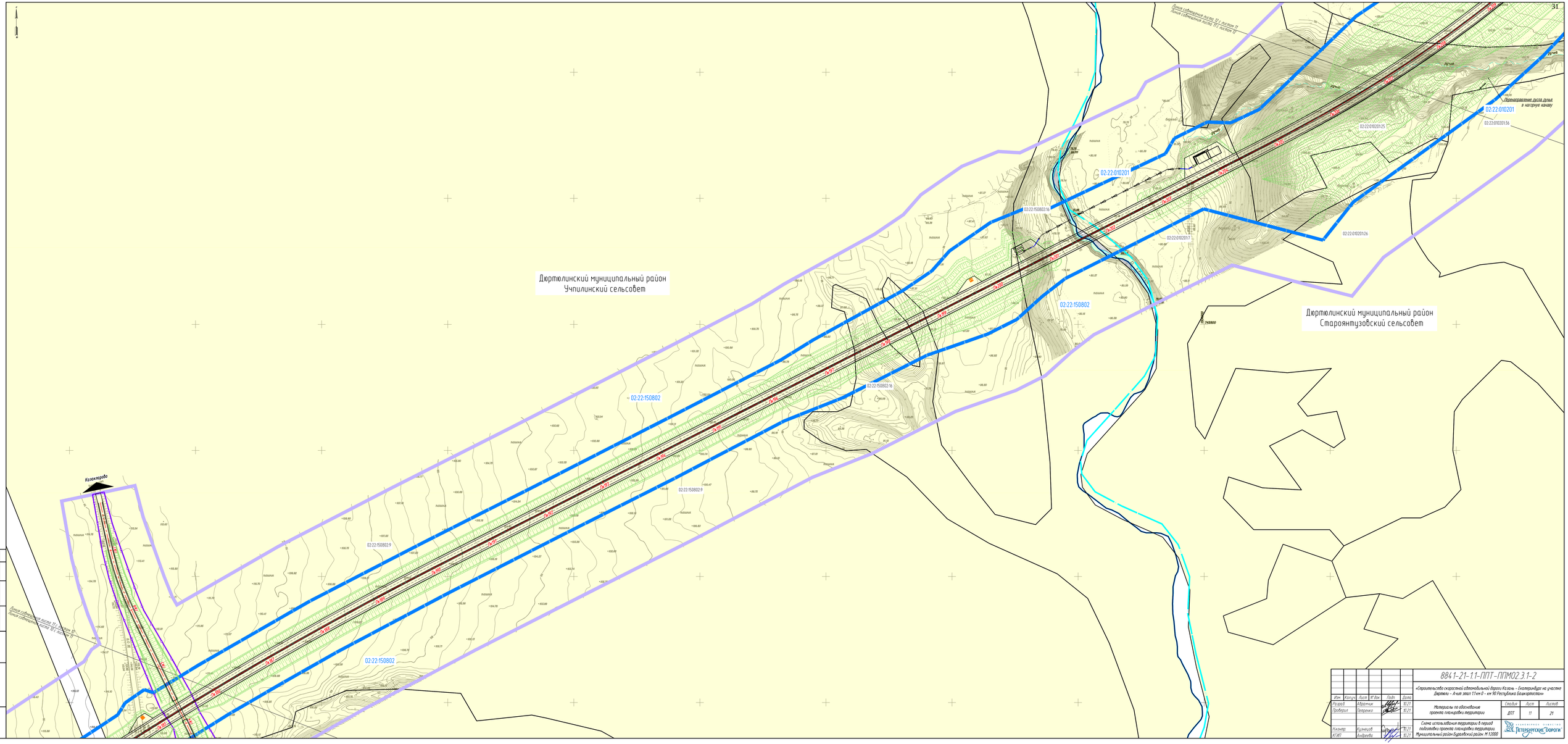

						8841-21-1-ППТ-ППМ02.3.1-2
Изм.	Кол.уч.	Лист	N док.	Подп.	Дата	«Строительство скоростной автомобильной дороги Казань – Екатеринбург на участке Дюртюли – Аша этап 11км 9 – км 90 Республика Башкортостан»
Разраб.	Абрамчик				10.21	Материалы по обоснованию проекта планировки территории
Проверил	Петренко				10.21	
Н.контр.	Кузнецов				10.21	
ГИП	Андреева				10.21	

Стадия	Лист	Листов
ДПТ	11	21

АКЦИОНЕРНОЕ ОБЩЕСТВО «ПЕТЕРБУРГСКИЕ ДОРОГИ»

Согласовано
Взам. инв. №
Подп. и дата
Инв. № подл.

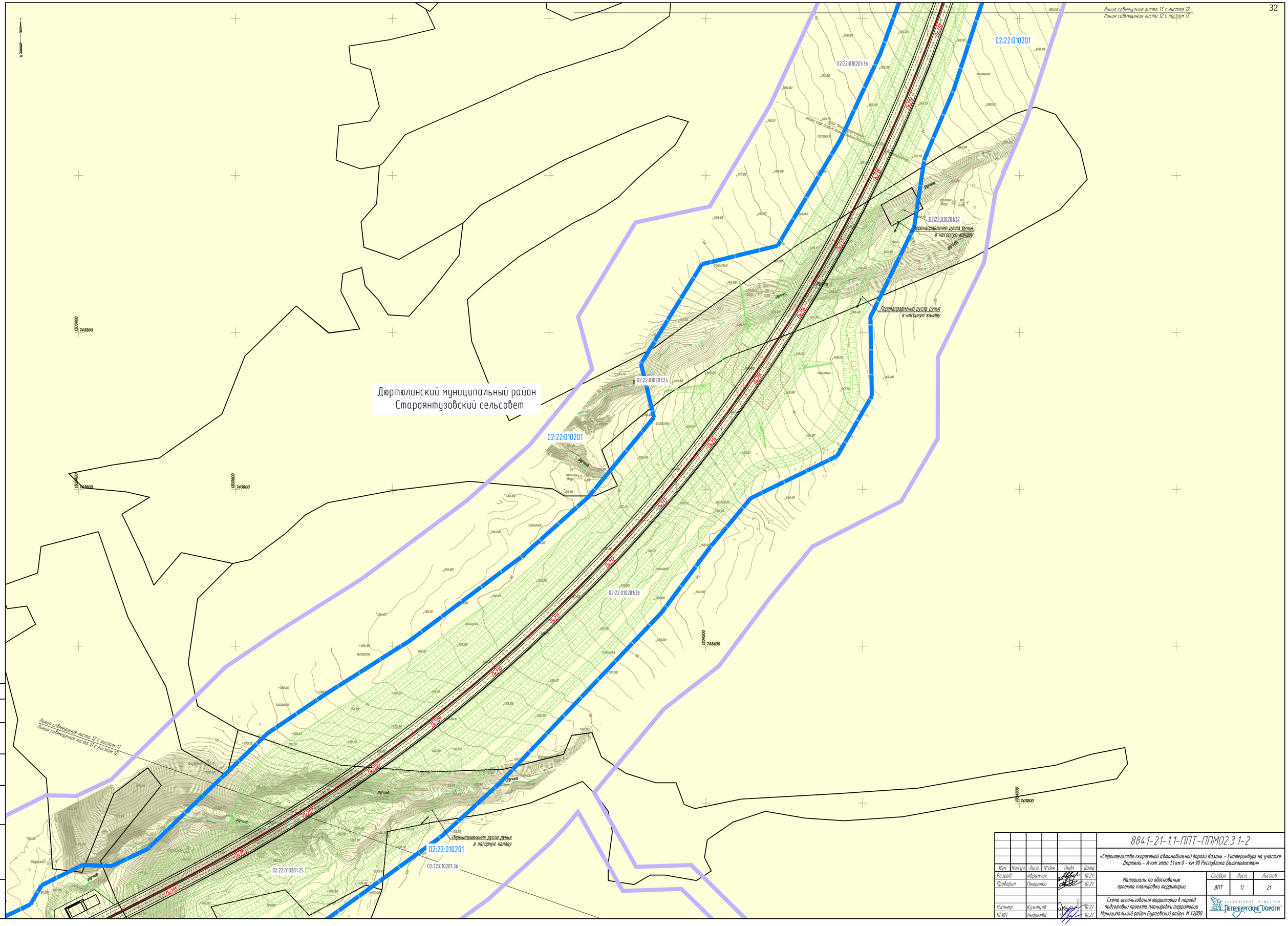

Изм.	Кол.уч.	Лист	№ док.	Подп.	Дата	8841-21-1.1-ППТ-ППМ02.3.1-2
Разраб.		Аврамчик			10.21	«Строительство скоростной автомобильной дороги Казань – Екатеринбург на участке Дюртюли – Ачит этап 1.1 км 0 – км 90 Республика Башкортостан»
Проверил		Петренко			10.21	Материалы по обоснованию проекта планировки территории
Н.контр.		Кузнецов			10.21	Схема использования территории в период подготовки проекта планировки территории. Муниципальный район Бураевский район. М 1:2000
КГИП		Андреева			10.21	

Стадия	Лист	Листов
ДПТ	12	21

АКЦИОНЕРНОЕ ОБЩЕСТВО ПЕТЕРБУРГСКИЕ ДОРОГИ

Согласовано:
Гл. спец. Кузнецов
Взам. инв. №
Подп. и дата
Инв. № подл.

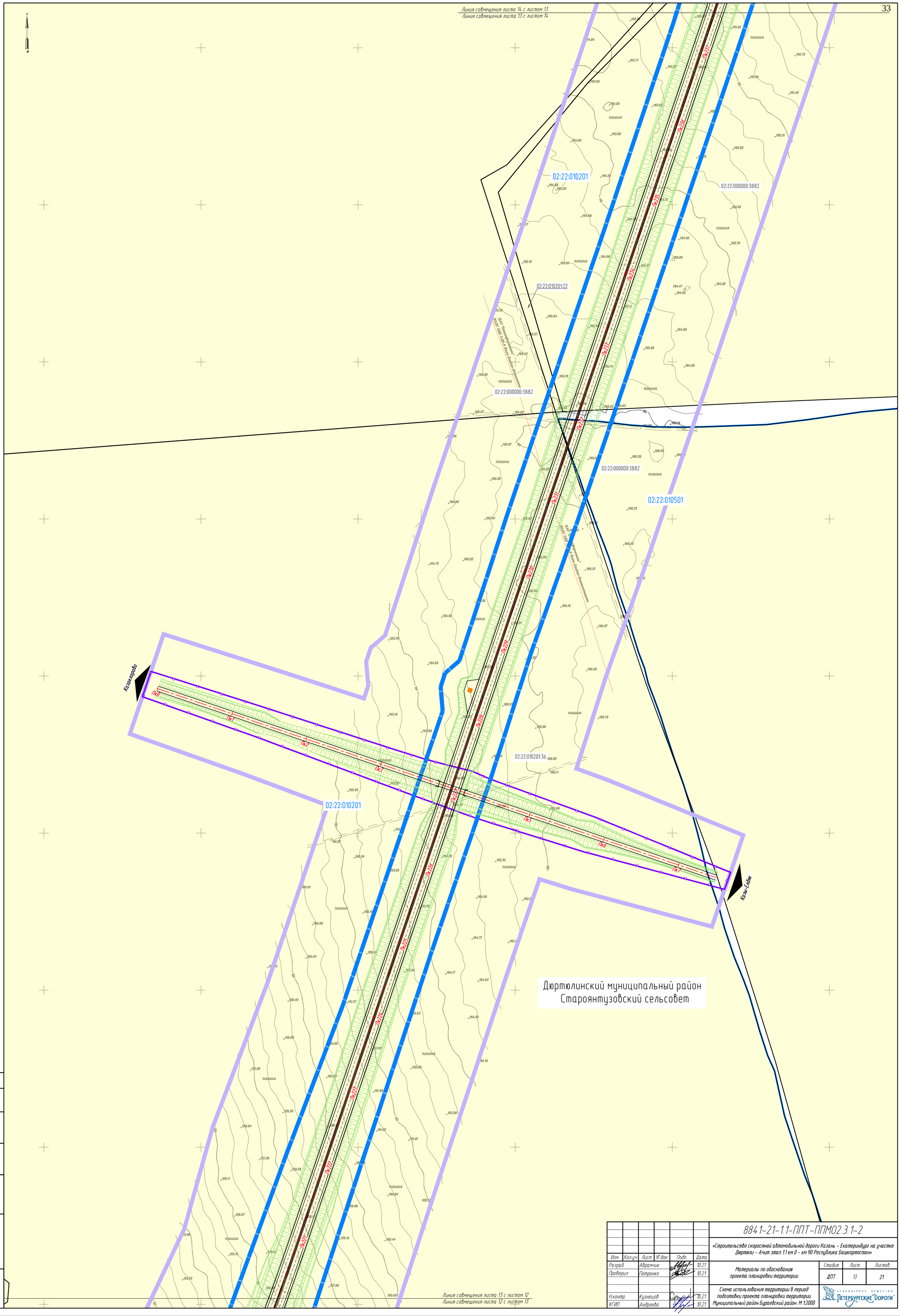

Изм.	Кол.уч.	Лист	№ док.	Подп.	Дата
Разраб.		Аврамчик			10.21
Проверил		Петренко			10.21
Н.контр.		Кузнецов			10.21
КГИП		Андреева			10.21

8841-21-1.1-ППТ-ППМ02.3.1-2

«Строительство скоростной автомобильной дороги Казань – Екатеринбург на участке Дюртюли – Ачит этап 1.1 км 0 – км 90 Республика Башкортостан»

Материалы по обоснованию проекта планировки территории

Стадия	Лист	Листов
ДПТ	13	21

Схема использования территории в период подготовки проекта планировки территории. Муниципальный район Бураевский район. М 1:2000

Акционерное общество Петербургские Дороги

Согласовано: Гл. спец. Кузнецов

Взам. инв. №

Подп. и дата

Инв. № подл.

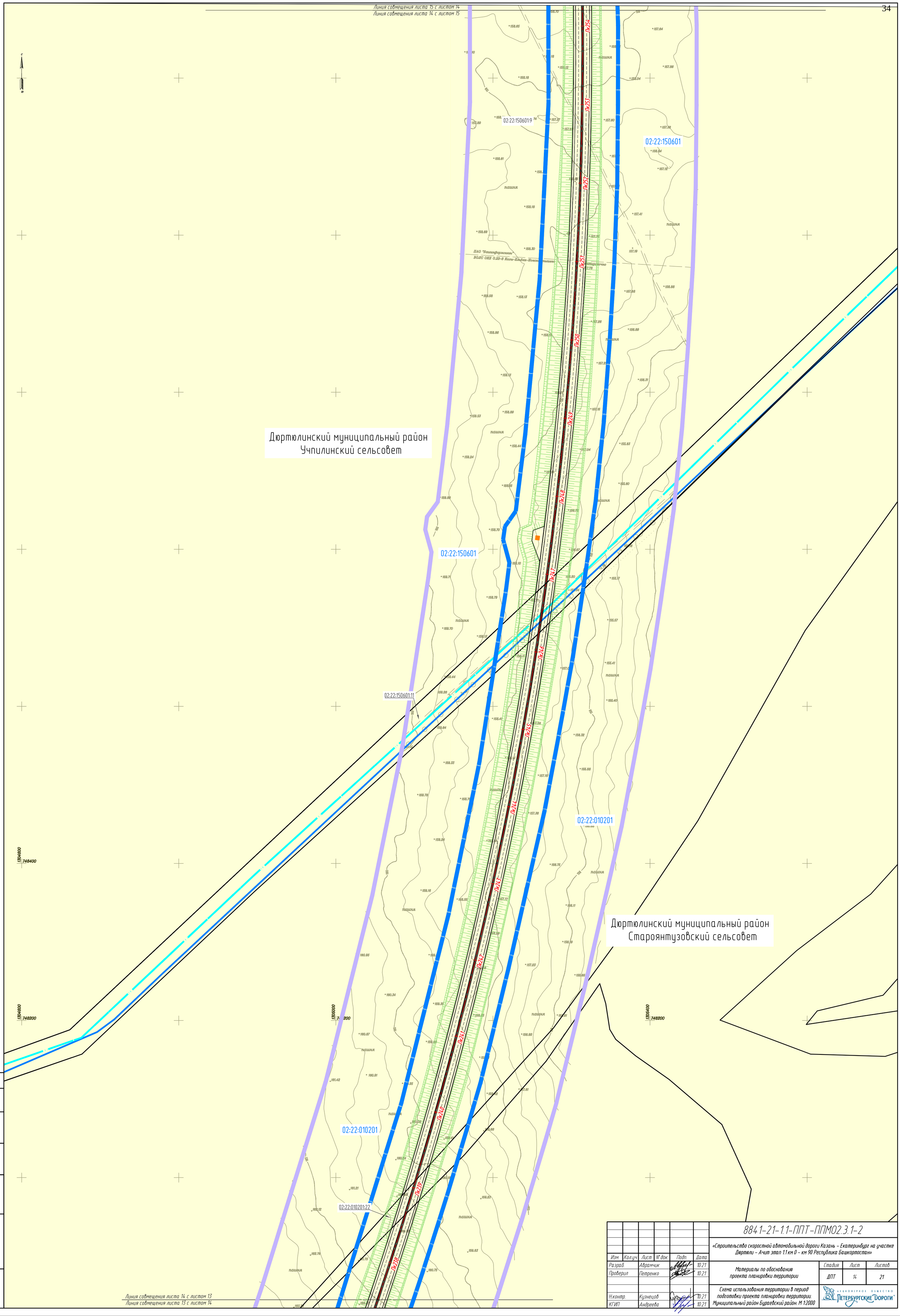

Изм.	Кол.уч.	Лист	№ док.	Подп.	Дата
Разраб.		Абрамчик			10.21
Проверил		Петренко			10.21
Н.контр.		Кузнецов			10.21
КГИП		Андреева			10.21

8841-21-1.1-ППТ-ППМ02.3.1-2

«Строительство скоростной автомобильной дороги Казань – Екатеринбург на участке Дюртюли – Ачит этап 1.1 км 0 – км 90 Республика Башкортостан»

Материалы по обоснованию проекта планировки территории

Стадия	Лист	Листов
ДПТ	14	21

Схема использования территории в период подготовки проекта планировки территории. Муниципальный район Бураевский район. М 1:2000

Акционерное общество Петербургские Дороги

Согласовано: Гл. спец. Кузнецов

Взам. инв. №

Подп. и дата

Инв. № подл.

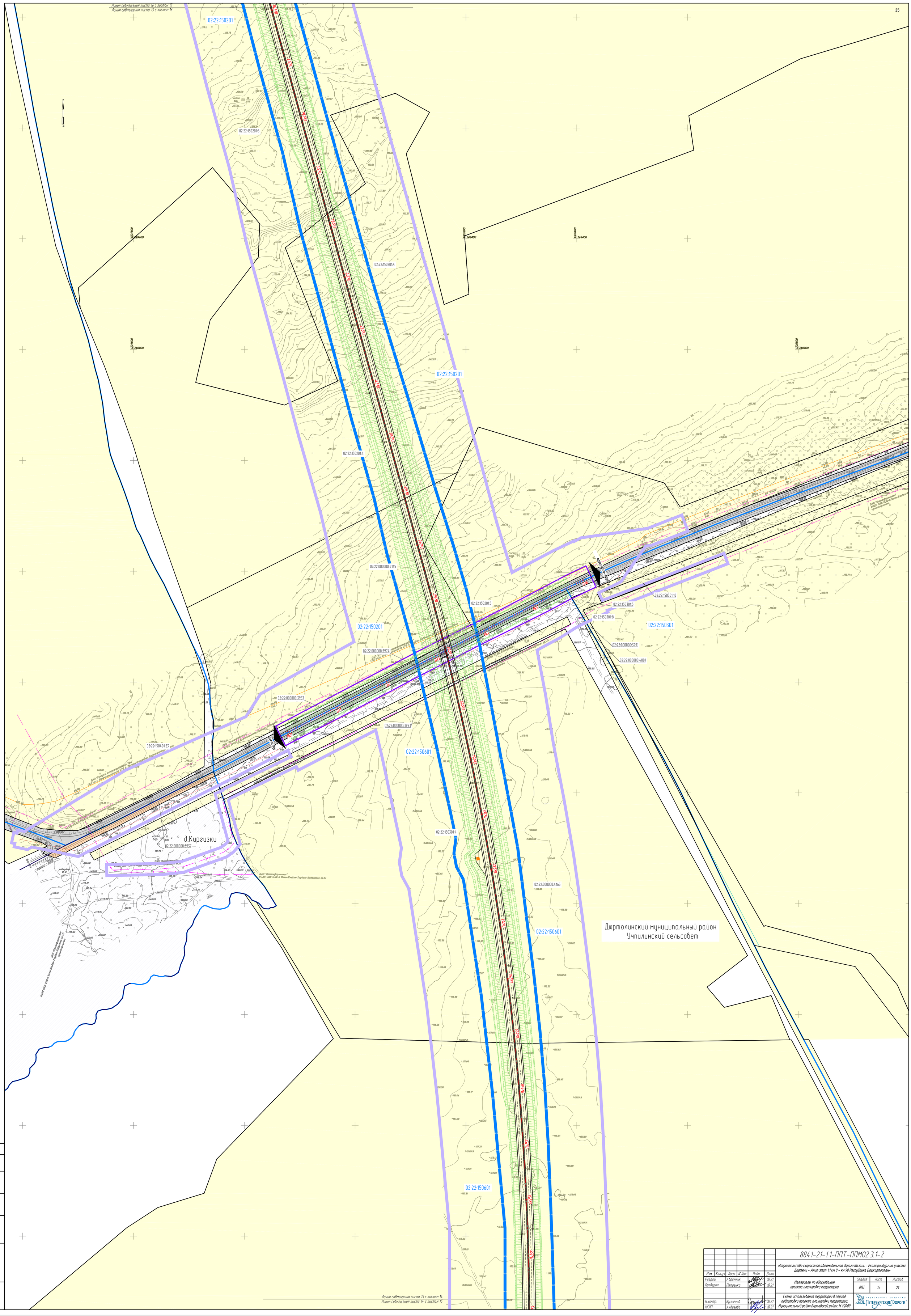

Изм.	Кол.уч.	Лист	№ док.	Подп.	Дата
Разраб.		Абрамчик			10.21
Проверил		Петренко			10.21
Н.контр.		Кузнецов			10.21
КГИП		Андреева			10.21

8841-21-1.1-ППТ-ППМ02.3.1-2

«Строительство скоростной автомобильной дороги Казань – Екатеринбург на участке Дюртюли – Ачит этап 1.1 км 0 – км 90 Республика Башкортостан»

Материалы по обоснованию проекта планировки территории

Стадия	Лист	Листов
ДПТ	15	21

Схема использования территории в период подготовки проекта планировки территории. Муниципальный район Бураевский район. М 1:2000

АКЦИОНЕРНОЕ ОБЩЕСТВО «ПЕТЕРБУРГСКИЕ ДОРОГИ»

Согласовано: Гл. спец. Кузнецов

Взам. инв. №

Подп. и дата

Инв. № подл.

Линия совмещения листа 17 с листом 16
Линия совмещения листа 16 с листом 17

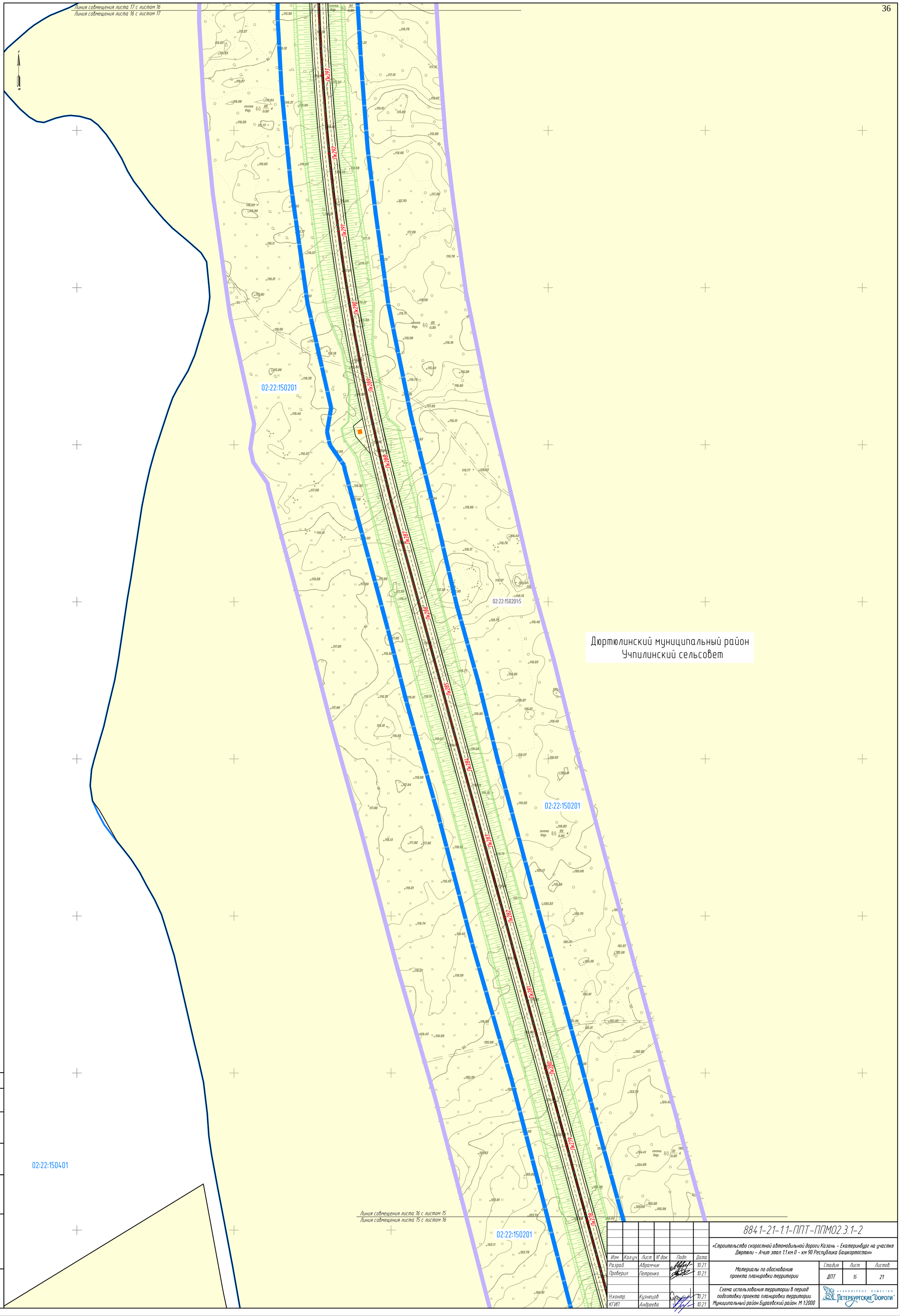

Линия совмещения листа 16 с листом 15
Линия совмещения листа 15 с листом 16

Согласовано: Гл. спец. Кузнецов
Взам. инв. №
Подп. и дата
Инв. № подл.

Изм.	Кол.уч.	Лист	№ док.	Подп.	Дата
Разраб.		Абрамчик			10.21
Проверил		Петренко			10.21
Н.контр.		Кузнецов			10.21
ГИП		Андреева			10.21

8841-21-1.1-ППТ-ППМО2.3.1-2

«Строительство скоростной автомобильной дороги Казань – Екатеринбург на участке Дюртюли – Ачит этап 1.1 км 0 – км 90 Республика Башкортостан»

Материалы по обоснованию проекта планировки территории

Стадия	Лист	Листов
ДПТ	16	21

Схема использования территории в период подготовки проекта планировки территории. Муниципальный район Бураевский район. М 1:2000

АКЦИОНЕРНОЕ ОБЩЕСТВО «ПЕТЕРБУРГСКИЕ ДОРОГИ»

Линия совмещения листа 18 с листом 17
Линия совмещения листа 17 с листом 18

1304400
752800
1305000
752400

02:22:150502:1
02:22:150502:14
02:22:150502
02:22:150502:1
02:22:150201:5
02:22:150201

ПК-310
ПК-309
ПК-308
ПК-307
ПК-306
ПК-305
ПК-304
ПК-303
ПК-302
ПК-301
ПК-300
ПК-299
ПК-298
ПК-297
ПК-296
ПК-295
ПК-294

Дюртюлинский муниципальный район
Учпилинский сельсовет

Линия совмещения листа 17 с листом 16
Линия совмещения листа 16 с листом 17

Согласовано:
Гл. спец. Кузнецов
Взам. инв. №
Подп. и дата
Инв. № подл.

Изм.	Кол.уч.	Лист	№ док.	Подп.	Дата
Разраб.		Абрамчик			10.21
Проверил		Петренко			10.21
Н.контр.		Кузнецов			10.21
ГИП		Андреева			10.21

8841-21-1.1-ППТ-ППМО2.3.1-2

«Строительство скоростной автомобильной дороги Казань – Екатеринбург на участке Дюртюли – Ачит этап 1.1 км 0 – км 90 Республика Башкортостан»

Материалы по обоснованию проекта планировки территории

Стадия	Лист	Листов
ДПТ	17	21

Схема использования территории в период подготовки проекта планировки территории. Муниципальный район Бураевский район. М 1:2000

АКЦИОНЕРНОЕ ОБЩЕСТВО «ПЕТЕРБУРГСКИЕ ДОРОГИ»

Инв. № подл. | Подп. и дата | Взам. инв. № | Согласовано: Гл. спец. Кузнецов

Линия совмещения листа 18 с листом 17
Линия совмещения листа 17 с листом 18

Изм.	Кол.уч.	Лист	№ док.	Подп.	Дата
Разраб.		Абрамчук			10.21
Проверил		Пимренко			10.21
Н.контр.		Кузнецов			10.21
ГИП		Андреев			10.21

884-21-1.1-ПЛТ-ПЛМ02.3.1-2

«Строительство скоростной автомобильной дороги Казань – Екатеринбург на участке Арлямово – Ачит 3мап 11км 0 – км 90 Республика Башкортостан»

Маршрутная ориентирующая схема

Стадия	Лист	Листов
ДПТ	18	21

Схема использования территории в период строительства подземных инженерных коммуникаций. М 1:2000

АО «Башкиравтодор»

Линия совмещения листа 18 с листом 19

Арлямовский муниципальный район Чишминский сельсовет

38

Линия совмещения листа 20 с листом 19
Линия совмещения листа 19 с листом 20

Планировка полосы отвода

Дюртюлинский муниципальный район
Учпилинский сельсовет

Линия совмещения листа 19 с листом 18
Линия совмещения листа 18 с листом 19

						8841-21-1.1-ППТ-ППМО2.3.1-2
						«Строительство скоростной автомобильной дороги Казань – Екатеринбург на участке Дюртюли – Ачит этап 1.1 км 0 – км 90 Республика Башкортостан»
Изм.	Кол.уч.	Лист	N° док.	Подп.	Дата	
Разраб.		Абрамчик			10.21	Материалы по обоснованию проекта планировки территории
Проверил		Петренко			10.21	Стадия: ДПТ; Лист: 19; Листов: 21
Н.контр.		Кузнецов			10.21	Схема использования территории в период подготовки проекта планировки территории. Муниципальный район Бураевский район. М 1:2000
ГИП		Андреева			10.21	АКЦИОНЕРНОЕ ОБЩЕСТВО «ПЕТЕРБУРГСКИЕ ДОРОГИ»

Согласовано: Гл. спец. Кузнецов

Взам. инв. N°

Подп. и дата

Инв. N° подл.

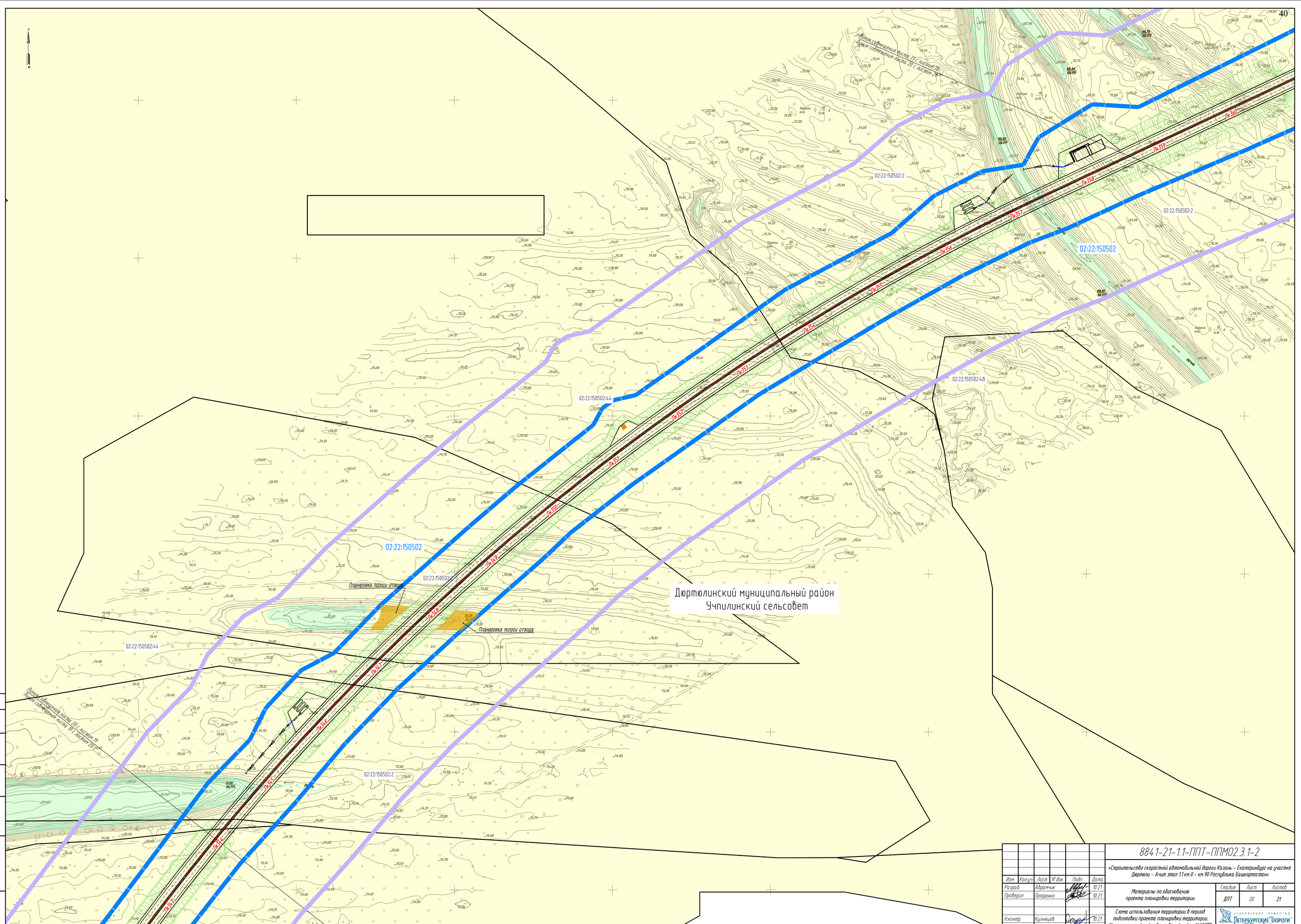

Согласовано
Гл. спец. Кузнецов

Взам. инв. №

Подп. и дата

Инв. № подл.

						8841-21-1.1-ППТ-ППМО2.3.1-2	
						«Строительство скоростной автомобильной дороги Казань – Екатеринбург на участке Дюртюли – Ачит этап 1.1 км 0 – км 90 Республика Башкортостан»	
Изм.	Кол.уч	Лист	N док.	Подп.	Дата		
Разраб.		Абрамчик			10.21	Материалы по обоснованию проекта планировки территории	Стадия: ДПТ; Лист: 20; Листов: 21
Проверил		Петренко			10.21		
Н.контр.		Кузнецов			10.21	Схема использования территории в период подготовки проекта планировки территории. Муниципальный район Бураевский район. М 1:2000	Акционерное общество «Петербургские Дороги»
ГИП		Андреева			10.21		

Бураевский муниципальный район
[02:17:061002 вский сельсовет

Дюртюлинский муниципальный район
Учпилинский сельсовет

02:17:060901

02:17:060901:18

02:17:060903

02:17:061601

02:22:150502:2

Планировка полосы отвода

Линия совмещения листа 21 с листом 20

Линия совмещения листа 20 с листом 22

Согласовано
Гл. спец. Кузнецов

Взам. инв. №

Подп. и дата

Инв. № подл.

Изм.	Кол.уч.	Лист	№ док.	Подп.	Дата
Разраб.		Абрамчик			10.21
Проверил		Петренко			10.21
Н.контр.		Кузнецов			10.21
ГИП		Андреева			10.21

8841-21-1.1-ППТ-ППМ02.3.1-2

«Строительство скоростной автомобильной дороги Казань – Екатеринбург на участке Дюртюли – Ачит этап 1.1 км 0 – км 90 Республика Башкортостан»

Материалы по обоснованию проекта планировки территории

Стадия	Лист	Листов
ДПТ	21	21

Схема использования территории в период подготовки проекта планировки территории. Муниципальный район Бураевский район. М 1:2000

АКЦИОНЕРНОЕ ОБЩЕСТВО «ПЕТЕРБУРГСКИЕ ДОРОГИ»