Приложение к распоряжению Росавтодора

от 16.12.2021 № 4612-р

Документация по планировке территории объекта

СТРОИТЕЛЬСТВО СКОРОСТНОЙ АВТОМОБИЛЬНОЙ ДОРОГИ КАЗАНЬ – ЕКАТЕРИНБУРГ НА УЧАСТКЕ ДЮРТЮЛИ – АЧИТ

Строительство скоростной автомобильной дороги Казань – Екатеринбург на участке Дюртюли – Ачит
этап 1.1 км 0 – км 90
Республика Башкортостан

ПРОЕКТ ПЛАНИРОВКИ ТЕРРИТОРИИ

Материалы по обоснованию проекта планировки территории
Раздел 3. Материалы по обоснованию проекта планировки территории. Графическая часть
Том 2.3.2

Часть 2. Схема расположения элементов планировочной структуры. Схема использования территории в период подготовки проекта планировки территории. Муниципальный район Бураевский район (начало)

8841-21-1.1-ППТ-ППМО2.3.2

Санкт-Петербург
2021

Акционерное общество
«Научно-исследовательский и проектный институт гражданского строительства, благоустройства и городского дизайна «Моспроект-3»
АО «Моспроект-3»

Свидетельство № СРО-П-132-01022010 от 24.06.2019г.

Заказчик – Государственная компания «Российские автомобильные дороги»

Строительство скоростной автомобильной дороги Казань – Екатеринбург на участке Дюртюли – Ачит

этап 1.1 км 0 – км 90
Республика Башкортостан

ПРОЕКТ ПЛАНИРОВКИ ТЕРРИТОРИИ

Материалы по обоснованию проекта планировки территории
Раздел 3. Материалы по обоснованию проекта планировки территории. Графическая часть
Том 2.3.2

Часть 2. Схема расположения элементов планировочной структуры. Схема использования территории в период подготовки проекта планировки территории. Муниципальный район Бураевский район (начало)

8841-21-1.1-ППТ-ППМО2.3.2

2021

Акционерное общество
«Научно-исследовательский и проектный институт гражданского строительства, благоустройства и городского дизайна «Моспроект-3»
АО «Моспроект-3»

Строительство скоростной автомобильной дороги Казань – Екатеринбург на участке Дюртюли – Ачит

этап 1.1 км 0 – км 90
Республика Башкортостан

ПРОЕКТ ПЛАНИРОВКИ ТЕРРИТОРИИ

Материалы по обоснованию проекта планировки территории
Раздел 3. Материалы по обоснованию проекта планировки территории. Графическая часть
Том 2.3.2

Часть 2. Схема расположения элементов планировочной структуры. Схема использования территории в период подготовки проекта планировки территории. Муниципальный район Бураевский район (начало)

8841-21-1.1-ППТ-ППМО2.3.2

Руководитель Дирекции
по проектированию №2 Т.И. Гушляк

Комплексный главный
инженер проекта А.В. Федосеев

2021

Согласовано

Взам. инв. №

Подпись и дата

Инв. № подл.

АКЦИОНЕРНОЕ ОБЩЕСТВО
ПЕТЕРБУРГСКИЕ ДОРОГИ®

СТРОИТЕЛЬСТВО СКОРОСТНОЙ АВТОМОБИЛЬНОЙ ДОРОГИ КАЗАНЬ – ЕКАТЕРИНБУРГ НА УЧАСТКЕ ДЮРТЮЛИ – АЧИТ

Строительство скоростной автомобильной дороги Казань – Екатеринбург на участке Дюртюли – Ачит
этап 1.1 км 0 – км 90
Республика Башкортостан

ПРОЕКТ ПЛАНИРОВКИ ТЕРРИТОРИИ

Материалы по обоснованию проекта планировки территории
Раздел 3. Материалы по обоснованию проекта планировки территории. Графическая часть
Том 2.3.2

Часть 2. Схема расположения элементов планировочной структуры. Схема использования территории в период подготовки проекта планировки территории. Муниципальный район Бураевский район (начало)

8841-21-1.1-ППТ-ППМО2.3.2

Акционерное общество «Петербургские дороги» ПЕТЕРБУРГСКИЕ ДОРОГИ Санкт-Петербург

Генеральный директор **Ю.А. Орленко**

Комплексный ГИП **О.Н. Андреева**

Санкт-Петербург
2021

Строительство скоростной автомобильной дороги Казань – Екатеринбург на участке Дюртюли – Ачит

Номер тома	Обозначение	Наименование	Примечание
Строительство скоростной автомобильной дороги Казань – Екатеринбург на участке Дюртюли – Ачит», этап 1.1 км 0 – км 90, Республика Башкортостан			
Проект планировки территории			
1. Основная часть проекта планировки территории			
Раздел 1. «Проект планировки территории. Графическая часть»			
Том 1.1.1	8841-21-1.1-ППТ-ППОЧ1.1.1	**Часть 1.** Чертежи красных линий. Муниципальный район Дюртюлинский район	АО «Петербургские дороги»
Том 1.1.2	8841-21-1.1-ППТ-ППОЧ1.1.2	**Часть 2.** Чертежи красных линий. Муниципальный район Бураевский район	АО «Петербургские дороги»
Том 1.1.3	8841-21-1.1-ППТ-ППОЧ1.1.3	**Часть 3.** Чертежи границ зон планируемого размещения линейных объектов, совмещенный с чертежом границ зон планируемого размещения линейных объектов, подлежащих реконструкции в связи с изменением их местоположения (автомобильных дорог). Муниципальный район Дюртюлинский район	АО «Петербургские дороги»
Том 1.1.4	8841-21-1.1-ППТ-ППОЧ1.1.4	**Часть 4.** Чертежи границ зон планируемого размещения линейных объектов, совмещенный с чертежом границ зон планируемого размещения линейных объектов, подлежащих реконструкции в связи с изменением их местоположения (автомобильных дорог). Муниципальный район Бураевский район	АО «Петербургские дороги»
Том 1.1.5	8841-21-1.1-ППТ-ППОЧ1.1.5	**Часть 5.** Чертежи границ зон планируемого размещения линейных объектов, подлежащих реконструкции в связи с изменением их местоположения (инженерных сетей и сооружений). Муниципальный район Дюртюлинский район	АО «Петербургские дороги»
Том 1.1.6	8841-21-1.1-ППТ-ППОЧ1.1.6	**Часть 6.** Чертежи границ зон планируемого размещения линейных объектов, подлежащих реконструкции в связи с изменением их местоположения (инженерных сетей и сооружений). Муниципальный район Бураевский район	АО «Петербургские дороги»

Согласовано

Взам. инв. №

Подпись и дата

Инв. № подл.

						8841-21-1.1-СП
Изм.	Кол.уч.	Лист	№док.	Подпись	Дата	
Разработал		Кудрявцева			10.21	Состав документации по планировке территории
Н.Контр.		Кузнецов			10.21	
КГИП		Андреева			10.21	

Стадия	Лист	Листов
ДПТ	1	14

Акционерное общество «Петербургские дороги»

Формат А4

Раздел 2. «Положение о размещении линейных объектов»			
Том 1.2.1	8841-21-1.1-ППТ-ППОЧ1.2.1	**Часть 1.** Положение о размещении линейных объектов	АО «Петербургские дороги»
2. Материалы по обоснованию проекта планировки территории			
Раздел 3. «Материалы по обоснованию проекта планировки территории. Графическая часть»			
Том 2.3.1	8841-21-1.1-ППТ-ППМО2.3.1	**Часть 1.** Схема расположения элементов планировочной структуры. Схема использования территории в период подготовки проекта планировки территории. Муниципальный район Дюртюлинский район	АО «Петербургские дороги»
Том 2.3.2	8841-21-1.1-ППТ-ППМО2.3.2	**Часть 2.** Схема расположения элементов планировочной структуры. Схема использования территории в период подготовки проекта планировки территории. Муниципальный район Бураевский район	АО «Петербургские дороги»
Том 2.3.3	8841-21-1.1-ППТ-ППМО2.3.3	**Часть 3.** Схема организации улично-дорожной сети и движения транспорта. Муниципальный район Дюртюлинский район	АО «Петербургские дороги»
Том 2.3.4	8841-21-1.1-ППТ-ППМО2.3.4	**Часть 4.** Схема организации улично-дорожной сети и движения транспорта. Муниципальный район Бураевский район	АО «Петербургские дороги»
Том 2.3.5	8841-21-1.1-ППТ-ППМО2.3.5	**Часть 5.** Схема вертикальной планировки территории. Схема инженерной подготовки и инженерной защиты территории. Муниципальный район Дюртюлинский район	АО «Петербургские дороги»
Том 2.3.6	8841-21-1.1-ППТ-ППМО2.3.6	**Часть 6.** Схема вертикальной планировки территории. Схема инженерной подготовки и инженерной защиты территории. Муниципальный район Бураевский район	АО «Петербургские дороги»
Том 2.3.7	8841-21-1.1-ППТ-ППМО2.3.7	**Часть 7.** Схема границ зон с особыми условиями использования территорий, особо охраняемых природных территорий, лесничеств, границ территорий объектов культурного наследия. Схема границ территорий, подверженных риску возникновения чрезвычайных ситуаций природного и техногенного характера (пожар, взрыв, химическое, радиоактивное заражение, затопление, подтопление, оползень, карсты, эрозия и т.д. Муниципальный район Дюртюлинский район	АО «Петербургские дороги»

Том 2.3.8	8841-21-1.1-ППТ-ППМО2.3.8	**Часть 8.** Схема границ зон с особыми условиями использования территорий, особо охраняемых природных территорий, лесничеств, границ территорий объектов культурного наследия. Схема границ территорий, подверженных риску возникновения чрезвычайных ситуаций природного и техногенного характера (пожар, взрыв, химическое, радиоактивное заражение, затопление, подтопление, оползень, карсты, эрозия и т.д. Муниципальный район Бураевский район	АО «Петербургские дороги»
Том 2.3.9	8841-21-1.1-ППТ-ППМО2.3.9	**Часть 9.** Схема конструктивных и планировочных решений. Муниципальный район Дюртюлинский район	АО «Петербургские дороги»
Том 2.3.10	8841-21-1.1-ППТ-ППМО2.3.10	**Часть 10.** Схема конструктивных и планировочных решений. Муниципальный район Бураевский район	АО «Петербургские дороги»
Раздел 4. «Материалы по обоснованию проекта планировки территории. Пояснительная записка»			
Том 2.4.1	8841-21-1.1-ППТ-ППМО2.4.1	**Часть 1.** Пояснительная записка	АО «Петербургские дороги»
Проект межевания территории			
1. Основная часть проекта межевания территории			
Раздел 1. «Проект межевания территории. Графическая часть»			
Том 1.1.1	8841-21-1.1-ПМТ-ПМОЧ1.1.1	**Часть 1.** Проект межевания территории. Графическая часть. Сельское поселение Такарликовский сельсовет муниципального района Дюртюлинского района	АО «Петербургские дороги»/ ООО «Автодор-Инжиниринг»
Том 1.1.2	8841-21-1.1-ПМТ-ПМОЧ1.1.2	**Часть 2.** Проект межевания территории. Графическая часть. Сельское поселение Таймурзинский сельсовет муниципального района Дюртюлинского района	АО «Петербургские дороги»/ ООО «Автодор-Инжиниринг»
Том 1.1.3	8841-21-1.1-ПМТ-ПМОЧ1.1.3	**Часть 3.** Проект межевания территории. Графическая часть. Сельское поселение Суккуловский сельсовет муниципального района Дюртюлинского района	АО «Петербургские дороги»/ ООО «Автодор-Инжиниринг»
Том 1.1.4	8841-21-1.1-ПМТ-ПМОЧ1.1.4	**Часть 4.** Проект межевания территории. Графическая часть. Сельское поселение Учпилинский сельсовет муниципального района Дюртюлинского района	АО «Петербургские дороги»/ ООО «Автодор-Инжиниринг»
Том 1.1.5	8841-21-1.1-ПМТ-ПМОЧ1.1.5	**Часть 5.** Проект межевания территории. Графическая часть. Сельское поселение Староянтузовский сельсовет муниципального района Дюртюлинского района	АО «Петербургские дороги»/ ООО «Автодор-Инжиниринг»

Том 1.1.6	8841-21-1.1-ПМТ-ПМОЧ1.1.6	**Часть 6.** Проект межевания территории. Графическая часть. Сельское поселение Вострецовский сельсовет муниципального района Бураевского района	АО «Петербургские дороги»/ ООО «Автодор-Инжиниринг»
Том 1.1.7	8841-21-1.1-ПМТ-ПМОЧ1.1.7	**Часть 7.** Проект межевания территории. Графическая часть. Сельское поселение Бардаковский сельсовет муниципального района Бураевского района	АО «Петербургские дороги»/ ООО «Автодор-Инжиниринг»
Том 1.1.8	8841-21-1.1-ПМТ-ПМОЧ1.1.8	**Часть 8.** Проект межевания территории. Графическая часть. Сельское поселение Каинлыковский сельсовет муниципального района Бураевского района	АО «Петербургские дороги»/ ООО «Автодор-Инжиниринг»
Том 1.1.9	8841-21-1.1-ПМТ-ПМОЧ1.1.9	**Часть 9.** Проект межевания территории. Графическая часть. Сельское поселение Кушманаковский сельсовет муниципального района Бураевского района	АО «Петербургские дороги»/ ООО «Автодор-Инжиниринг»
Том 1.1.10	8841-21-1.1-ПМТ-ПМОЧ1.1.10	**Часть 10.** Проект межевания территории. Графическая часть. Сельское поселение Бураевский сельсовет муниципального района Бураевского района	АО «Петербургские дороги»/ ООО «Автодор-Инжиниринг»
Том 1.1.11	8841-21-1.1-ПМТ-ПМОЧ1.1.11	**Часть 11.** Проект межевания территории. Графическая часть. Сельское поселение Кузбаевский сельсовет муниципального района Бураевского района	АО «Петербургские дороги»/ ООО «Автодор-Инжиниринг»
Том 1.1.12	8841-21-1.1-ПМТ-ПМОЧ1.1.12	**Часть 12.** Проект межевания территории. Графическая часть. Сельское поселение Ванышевский сельсовет муниципального района Бураевского района	АО «Петербургские дороги»/ ООО «Автодор-Инжиниринг»
Том 1.1.13	8841-21-1.1-ПМТ-ПМОЧ1.1.13	**Часть 13.** Проект межевания территории. Графическая часть. Сельское поселение Тепляковский сельсовет муниципального района Бураевского района	АО «Петербургские дороги»/ ООО «Автодор-Инжиниринг»
Раздел 2. «Проект межевания территории. Текстовая часть»			
Том 1.2.1	8841-21-1.1-ПМТ-ПМОЧ1.2.1	Часть 1. Проект межевания территории. Текстовая часть	АО «Петербургские дороги»/ ООО «Автодор-Инжиниринг»
Том 1.2.2	8841-21-1.1-ПМТ-ПМОЧ1.2.2.	Часть 2. Проект межевания территории. Текстовая часть	АО «Петербургские дороги»/ ООО «Автодор-Инжиниринг»

2. Материалы по обоснованию проекта межевания территории			
Раздел 3. «Материалы по обоснованию проекта межевания территории. Графическая часть»			
Том 2.3.1	8841-21-1.1-ПМТ-ПММО2.3.1	**Часть 1.** Материалы по обоснованию проекта межевания территории. Графическая часть. Сельское поселение Такарликовский сельсовет муниципального района Дюртюлинского района	АО «Петербургские дороги»/ ООО «Автодор-Инжиниринг»
Том 2.3.2	8841-21-1.1-ПМТ-ПММО.2.3.2	**Часть 2.** Материалы по обоснованию проекта межевания территории. Графическая часть. Сельское поселение Таймурзинский сельсовет муниципального района Дюртюлинского района	АО «Петербургские дороги»/ ООО «Автодор-Инжиниринг»
Том 2.3.3	8841-21-1.1-ПМТ-ПММО.2.3.3	**Часть 3.** Материалы по обоснованию проекта межевания территории. Графическая часть. Сельское поселение Суккуловский сельсовет муниципального района Дюртюлинского района	АО «Петербургские дороги»/ ООО «Автодор-Инжиниринг»
Том 2.3.4	8841-21-1.1-ПМТ-ПММО.2.3.4	**Часть 4.** Материалы по обоснованию проекта межевания территории. Графическая часть. Сельское поселение Учпилинский сельсовет муниципального района Дюртюлинского района	АО «Петербургские дороги»/ ООО «Автодор-Инжиниринг»
Том 2.3.5	8841-21-1.1-ПМТ-ПММО.2.3.5	**Часть 5.** Материалы по обоснованию проекта межевания территории. Графическая часть. Сельское поселение Староянтузовский сельсовет муниципального района Дюртюлинского района	АО «Петербургские дороги»/ ООО «Автодор-Инжиниринг»
Том 2.3.6	8841-21-1.1-ПМТ-ПММО.2.3.6	**Часть 6.** Материалы по обоснованию проекта межевания территории. Графическая часть. Сельское поселение Вострецовский сельсовет муниципального района Бураевского района	АО «Петербургские дороги»/ ООО «Автодор-Инжиниринг»
Том 2.3.7	8841-21-1.1-ПМТ-ПММО.2.3.7	**Часть 7.** Материалы по обоснованию проекта межевания территории. Графическая часть. Сельское поселение Бардаковский сельсовет муниципального района Бураевского района	АО «Петербургские дороги»/ ООО «Автодор-Инжиниринг»
Том 2.3.8	8841-21-1.1-ПМТ-ПММО.2.3.8	**Часть 8.** Материалы по обоснованию проекта межевания территории. Графическая часть. Сельское поселение Каинлыковский сельсовет муниципального района Бураевского района	АО «Петербургские дороги»/ ООО «Автодор-Инжиниринг»
Том 2.3.9	8841-21-1.1-ПМТ-ПММО.2.3.9	**Часть 9.** Материалы по обоснованию проекта межевания территории. Графическая часть. Сельское поселение Кушманаковский сельсовет муниципального района Бураевского района	АО «Петербургские дороги»/ ООО «Автодор-Инжиниринг»

Том 2.3.10	8841-21-1.1-ПМТ-ПММО.2.3.10	**Часть 10.** Материалы по обоснованию проекта межевания территории. Графическая часть. Сельское поселение Бураевский сельсовет муниципального района Бураевского района	АО «Петербургские дороги»/ ООО «Автодор-Инжиниринг»
Том 2.3.11	8841-21-1.1-ПМТ-ПММО.2.3.11	**Часть 11.** Материалы по обоснованию проекта межевания территории. Графическая часть. Сельское поселение Кузбаевский сельсовет муниципального района Бураевского района	АО «Петербургские дороги»/ ООО «Автодор-Инжиниринг»
Том 2.3.12	8841-21-1.1-ПМТ-ПММО.2.3.12	**Часть 12.** Материалы по обоснованию проекта межевания территории. Графическая часть. Сельское поселение Ванышевский сельсовет муниципального района Бураевского района	АО «Петербургские дороги»/ ООО «Автодор-Инжиниринг»
Том 2.3.13	8841-21-1.1-ПМТ-ПММО.2.3.13	**Часть 13.** Материалы по обоснованию проекта межевания территории. Графическая часть. Сельское поселение Тепляковский сельсовет муниципального района Бураевского района	АО «Петербургские дороги»/ ООО «Автодор-Инжиниринг»
Раздел 4. «Материалы по обоснованию проекта межевания территории. Пояснительная записка»			
Том 2.4.1	8841-21-1.1-ПМТ-ПММО2.4.1	**Часть 1.** Материалы по обоснованию проекта межевания территории. Пояснительная записка.	АО «Петербургские дороги»/ ООО «Автодор-Инжиниринг»
Том 2.4.2	8841-21-1.1-ПМТ-ПММО2.4.2	**Часть 2.** Материалы по обоснованию проекта межевания территории. Приложения (письма, приказы, распоряжения, иные материалы).	АО «Петербургские дороги»/ ООО «Автодор-Инжиниринг»
Том 2.4.3	8841-21-1.1-ПМТ-ПММО2.4.3	**Часть 3.** Материалы по обоснованию проекта межевания территории. Приложения. (письма, приказы, распоряжения, иные материалы)	АО «Петербургские дороги»/ ООО «Автодор-Инжиниринг»
Том 2.4.4	8841-21-1.1-ПМТ-ПММО2.4.4	**Часть 4.** Материалы по обоснованию проекта межевания территории. Приложения. (письма, приказы, распоряжения, иные материалы)	АО «Петербургские дороги»/ ООО «Автодор-Инжиниринг»
Материалы на электронном носителе Том 2.4.4 – Том 2.4.41			
Том 2.4.5	8841-21-1.1-ПМТ-ПММО2.4.5	**Часть 5.** Материалы по обоснованию проекта межевания территории. Приложения Кадастровые выписки (кад.квартал 02:17:000000)	АО «Петербургские дороги»/ ООО «Автодор-Инжиниринг»
Том 2.4.6	8841-21-1.1-ПМТ-ПММО2.4.6	**Часть 6.** Материалы по обоснованию проекта межевания территории. Приложения Кадастровые выписки (кад.квартал 02:17:000000)	АО «Петербургские дороги»/ ООО «Автодор-

			Инжиниринг»
Том 2.4.7	8841-21-1.1-ПМТ-ПММО2.4.7	**Часть 7.** Материалы по обоснованию проекта межевания территории. Приложения Кадастровые выписки (кад.квартал 02:17:000000)	АО «Петербургские дороги»/ ООО «Автодор-Инжиниринг»
Том 2.4.8	8841-21-1.1-ПМТ-ПММО2.4.8	**Часть 8.** Материалы по обоснованию проекта межевания территории. Приложения Кадастровые выписки (кад.квартал 02:17:000000)	АО «Петербургские дороги»/ ООО «Автодор-Инжиниринг»
Том 2.4.9	8841-21-1.1-ПМТ-ПММО2.4.9	**Часть 9.** Материалы по обоснованию проекта межевания территории. Приложения (кад.квартал 02:17:000000)	АО «Петербургские дороги»/ ООО «Автодор-Инжиниринг»
Том 2.4.10	8841-21-1.1-ПМТ-ПММО2.4.10	**Часть 10.** Материалы по обоснованию проекта межевания территории. Приложения (кад.квартал 02:17:000000)	АО «Петербургские дороги»/ ООО «Автодор-Инжиниринг»
Том 2.4.11	8841-21-1.1-ПМТ-ПММО2.4.11	**Часть 11.** Материалы по обоснованию проекта межевания территории. Приложения (кад.квартал 02:17:000000)	АО «Петербургские дороги»/ ООО «Автодор-Инжиниринг»
Том 2.4.12	8841-21-1.1-ПМТ-ПММО2.4.12	**Часть 12.** Материалы по обоснованию проекта межевания территории. Приложения (кад.квартал 02:17:000000)	АО «Петербургские дороги»/ ООО «Автодор-Инжиниринг»
Том 2.4.13	8841-21-1.1-ПМТ-ПММО2.4.13	**Часть 13.** Материалы по обоснованию проекта межевания территории. Приложения (кад.квартал 02:17:000000)	АО «Петербургские дороги»/ ООО «Автодор-Инжиниринг»
Том 2.4.14	8841-21-1.1-ПМТ-ПММО2.4.14	**Часть 14.** Материалы по обоснованию проекта межевания территории. Приложения (кад.квартал 02:17:000000)	АО «Петербургские дороги»/ ООО «Автодор-Инжиниринг»
Том 2.4.15	8841-21-1.1-ПМТ-ПММО2.4.15	**Часть 15.** Материалы по обоснованию проекта межевания территории. Приложения (кад.квартал 02:17:000000)	АО «Петербургские дороги»/ ООО «Автодор-Инжиниринг»
Том 2.4.16	8841-21-1.1-ПМТ-ПММО2.4.16	**Часть 16.** Материалы по обоснованию проекта межевания территории. Приложения (кад.квартал 02:17:000000)	АО «Петербургские дороги»/ ООО «Автодор-Инжиниринг»
Том 2.4.17	8841-21-1.1-ПМТ-ПММО2.4.17	**Часть 17.** Материалы по обоснованию проекта межевания территории. Приложения (кад.квартал 02:17:000000)	АО «Петербургские дороги»/ ООО «Автодор-Инжиниринг»
Том 2.4.18	8841-21-1.1-ПМТ-ПММО2.4.18	**Часть 18.** Материалы по обоснованию проекта межевания территории.	АО «Петербургские

		Приложения (кад.квартал 02:17:000000)	дороги»/ ООО «Автодор-Инжиниринг»
Том 2.4.19	8841-21-1.1-ПМТ-ПММО2.4.19	**Часть 19.** Материалы по обоснованию проекта межевания территории. Приложения (кад.квартал 02:17:000000)	АО «Петербургские дороги»/ ООО «Автодор-Инжиниринг»
Том 2.4.20	8841-21-1.1-ПМТ-ПММО2.4.20	**Часть 20.** Материалы по обоснованию проекта межевания территории. Приложения (кад.квартал 02:17:000000)	АО «Петербургские дороги»/ ООО «Автодор-Инжиниринг»
Том 2.4.21	8841-21-1.1-ПМТ-ПММО2.4.21	**Часть 21.** Материалы по обоснованию проекта межевания территории. Приложения Кадастровые выписки (кад.кварталы 02:17:020701, 02:17:020702, 02:17:020703, 02:17:020801, 02:17:020802, 02:17:030501, 02:17:040601, 02:17:040801, 02:17:050703)	АО «Петербургские дороги»/ ООО «Автодор-Инжиниринг»
Том 2.4.22	8841-21-1.1-ПМТ-ПММО2.4.22	**Часть 22.** Материалы по обоснованию проекта межевания территории. Приложения Кадастровые выписки (кад.кварталы 02:17:050801, 02:17:050802, 02:17:050803, 02:17:050901, 02:17:050902, 02:17:060802, 02:17:060901, 02:17:060903, 02:17:061002, 02:17:070902, 02:17:101001)	АО «Петербургские дороги»/ ООО «Автодор-Инжиниринг»
Том 2.4.23	8841-21-1.1-ПМТ-ПММО2.4.23	**Часть 23.** Материалы по обоснованию проекта межевания территории. Приложения Кадастровые выписки (кад.кварталы 02:17:101002, 02:17:101202, 02:17:141303, 02:17:141501, 02:17:141502, 02:17:160701)	АО «Петербургские дороги»/ ООО «Автодор-Инжиниринг»
Том 2.4.24	8841-21-1.1-ПМТ-ПММО2.4.24	**Часть 24.** Материалы по обоснованию проекта межевания территории. Приложения Кадастровые выписки (кад.квартал 02:22:000000)	АО «Петербургские дороги»/ ООО «Автодор-Инжиниринг»
Том 2.4.25	8841-21-1.1-ПМТ-ПММО2.4.25	**Часть 25.** Материалы по обоснованию проекта межевания территории. Приложения Кадастровые выписки (кад.квартал 02:22:000000)	АО «Петербургские дороги»/ ООО «Автодор-Инжиниринг»
Том 2.4.26	8841-21-1.1-ПМТ-ПММО2.4.26	**Часть 26.** Материалы по обоснованию проекта межевания территории. Приложения Кадастровые выписки (кад.квартал 02:22:000000)	АО «Петербургские дороги»/ ООО «Автодор-Инжиниринг»
Том 2.4.27	8841-21-1.1-ПМТ-ПММО2.4.27	**Часть 27.** Материалы по обоснованию проекта межевания территории. Приложения Кадастровые выписки (кад.квартал 02:22:000000)	АО «Петербургские дороги»/ ООО «Автодор-Инжиниринг»
Том 2.4.28	8841-21-1.1-ПМТ-ПММО2.4.28	**Часть 28.** Материалы по обоснованию проекта межевания территории. Приложения Кадастровые выписки (кад.квартал 02:22:000000)	АО «Петербургские дороги»/ ООО «Автодор-Инжиниринг»

Том 2.4.29	8841-21-1.1-ПМТ-ПММО2.4.29	**Часть 29.** Материалы по обоснованию проекта межевания территории. Приложения Кадастровые выписки (кад.квартал 02:22:000000)	АО «Петербургские дороги»/ ООО «Автодор-Инжиниринг»
Том 2.4.30	8841-21-1.1-ПМТ-ПММО2.4.30	**Часть 30.** Материалы по обоснованию проекта межевания территории. Приложения Кадастровые выписки (кад.квартал 02:22:000000)	АО «Петербургские дороги»/ ООО «Автодор-Инжиниринг»
Том 2.4.31	8841-21-1.1-ПМТ-ПММО2.4.31	**Часть 31.** Материалы по обоснованию проекта межевания территории. Приложения Кадастровые выписки (кад.квартал 02:22:000000)	АО «Петербургские дороги»/ ООО «Автодор-Инжиниринг»
Том 2.4.32	8841-21-1.1-ПМТ-ПММО2.4.32	**Часть 32.** Материалы по обоснованию проекта межевания территории. Приложения Кадастровые выписки (кад.квартал 02:22:000000)	АО «Петербургские дороги»/ ООО «Автодор-Инжиниринг»
Том 2.4.33	8841-21-1.1-ПМТ-ПММО2.4.33	**Часть 33.** Материалы по обоснованию проекта межевания территории. Приложения Кадастровые выписки (кад.квартал 02:22:000000)	АО «Петербургские дороги»/ ООО «Автодор-Инжиниринг»
Том 2.4.34	8841-21-1.1-ПМТ-ПММО2.4.34	**Часть 34.** Материалы по обоснованию проекта межевания территории. Приложения Кадастровые выписки (кад.квартал 02:22:000000)	АО «Петербургские дороги»/ ООО «Автодор-Инжиниринг»
Том 2.4.35	8841-21-1.1-ПМТ-ПММО2.4.35	**Часть 35.** Материалы по обоснованию проекта межевания территории. Приложения Кадастровые выписки (кад.квартал 02:22:000000)	АО «Петербургские дороги»/ ООО «Автодор-Инжиниринг»
Том 2.4.36	8841-21-1.1-ПМТ-ПММО2.4.36	**Часть 36.** Материалы по обоснованию проекта межевания территории. Приложения Кадастровые выписки (кад.квартал 02:22:000000)	АО «Петербургские дороги»/ ООО «Автодор-Инжиниринг»
Том 2.4.37	8841-21-1.1-ПМТ-ПММО2.4.37	**Часть 37.** Материалы по обоснованию проекта межевания территории. Приложения Кадастровые выписки (кад.кварталы 02:22:010201, 02:22:020603, 02:22:050504, 02:22:070101, 02:22:090801)	АО «Петербургские дороги»/ ООО «Автодор-Инжиниринг»
Том 2.4.38	8841-21-1.1-ПМТ-ПММО2.4.38	**Часть 38.** Материалы по обоснованию проекта межевания территории. Приложения Кадастровые выписки (кад.кварталы 02:22:090901, 02:22:140101, 02:22:140201, 02:22:140402, 02:22:150201, 02:22:150301, 02:22:150401, 02:22:150502, 02:22:150601, 02:22:150802, 02:22:151602)	АО «Петербургские дороги»/ ООО «Автодор-Инжиниринг»
Том 2.4.39	8841-21-1.1-ПМТ-ПММО2.4.39	**Часть 39.** Материалы по обоснованию проекта межевания территории. Приложения Кадастровые выписки	АО «Петербургские дороги»/ ООО «Автодор-

		(кад.квартал 02:22:000000)	Инжиниринг»
Том 2.4.40	8841-21-1.1-ПМТ-ПММО2.4.40	**Часть 407.** Материалы по обоснованию проекта межевания территории. Приложения Кадастровые выписки (кад.кварталы 02:70:000000, 02:70:013101)	АО «Петербургские дороги»/ ООО «Автодор-Инжиниринг»
Том 2.4.41	8841-21-1.1-ПМТ-ПММО2.4.41	**Часть 41.** Материалы по обоснованию проекта межевания территории. Приложения Кадастровые выписки (кад.кварталы 02:00:000000, 02:13:000000, 02:17:000000, 02:22:000000, 02:70:000000)	АО «Петербургские дороги»/ ООО «Автодор-Инжиниринг»
Раздел 5. «Схема резервирования земель»			
Том 2.5.1	8841-21-1.1-ПМТ-ПМСР2.5.1	**Часть 1.** Схема резервирования земель. М 1:2000	АО «Петербургские дороги»/ ООО «Автодор-Инжиниринг»
Том 2.5.2	8841-21-1.1-ПМТ-ПМСР2.5.2	**Часть 2.** Схема резервирования земель. М 1:2000	АО «Петербургские дороги»/ ООО «Автодор-Инжиниринг»
Том 2.5.3	8841-21-1.1-ПМТ-ПМСР2.5.3	**Часть 3.** Схема резервирования земель. М 1:2000	АО «Петербургские дороги»/ ООО «Автодор-Инжиниринг»
Том 2.5.4	8841-21-1.1-ПМТ-ПМСР2.5.4	**Часть 4.** Схема резервирования земель. М 1:2000	АО «Петербургские дороги»/ ООО «Автодор-Инжиниринг»
Том 2.5.5	8841-21-1.1-ПМТ-ПМСР2.5.5	**Часть 5.** Схема резервирования земель. М 1:2000	АО «Петербургские дороги»/ ООО «Автодор-Инжиниринг»
Приложения			
Приложение 1. Инженерно-геодезические изыскания.			
Том 1.1	8841-21-2-ДПТ-ИГДИ1.1	**Книга 1.** Технический отчет по результатам инженерно-геодезических изысканий. Пояснительная записка. Текстовые приложения	ООО «Гипростроймост-Геотех»
Том 1.2	8841-21-2-ДПТ-ИГДИ1.2	**Книга 2.** Технический отчет по результатам инженерно-геодезических изысканий. Текстовые приложения	ООО «Гипростроймост-Геотех»
Том 1.3	8841-21-2-ДПТ-ИГДИ1.3	**Книга 3.** Технический отчет по результатам инженерно-геодезических изысканий. Программа инженерно-геодезических изысканий	ООО «Гипростроймост-Геотех»
Том 1.4	8841-21-2-ДПТ-ИГДИ1.4	**Книга 4.** Технический отчет по результатам инженерно-геодезических изысканий. Графические приложения	ООО «Гипростроймост-Геотех»

Том 1.5	8841-21-2-ДПТ-ИГДИ1.5	**Книга 5.** Технический отчет по результатам инженерно-геодезических изысканий. Графические приложения	ООО «Гипростроймост-Геотех»
Том 1.6	8841-21-2-ДПТ-ИГДИ1.6	**Книга 6.** Технический отчет по результатам инженерно-геодезических изысканий. Графические приложения	ООО «Гипростроймост-Геотех»
Приложение 2. Инженерно-геологические изыскания			
Том 2.1	8841-21-2-ДПТ-ИГЛИ2.1	**Книга 1**. Технический отчет по результатам инженерно- геологических изысканий. Пояснительная записка	ООО «Гипростроймост-Геотех»
Том 2.2	8841-21-2-ДПТ-ИГЛИ2.2	**Книга 2.** Технический отчет по результатам инженерно-геологических изысканий. Текстовые приложения	ООО «Гипростроймост-Геотех»
Том 2.3	8841-21-2-ДПТ-ИГЛИ2.3	**Книга 3.** Технический отчет по результатам инженерно-геологических изысканий. Текстовые приложения	ООО «Гипростроймост-Геотех»
Том 2.4	8841-21-2-ДПТ-ИГЛИ2.4	**Книга 4.** Технический отчет по результатам инженерно-геологических изысканий. Текстовые приложения	ООО «Гипростроймост-Геотех»
Том 2.5	8841-21-2-ДПТ-ИГЛИ2.5	**Книга 5.** Технический отчет по результатам инженерно-геологических изысканий. Текстовые приложения	ООО «Гипростроймост-Геотех»
Том 2.6	8841-21-2-ДПТ-ИГЛИ2.6	**Книга 6.** Технический отчет по результатам инженерно-геологических изысканий. Текстовые приложения	ООО «Гипростроймост-Геотех»
Том 2.7	8841-21-2-ДПТ-ИГЛИ2.7	**Книга 7**. Технический отчет по результатам инженерно-геологических изысканий. Текстовые приложения	ООО «Гипростроймост-Геотех»
Том 2.8	8841-21-2-ДПТ-ИГЛИ2.8	**Книга 8**. Технический отчет по результатам инженерно-геологических изысканий. Текстовые приложения	ООО «Гипростроймост-Геотех»
Том 2.9	8841-21-2-ДПТ-ИГЛИ2.9	**Книга 9.** Технический отчет по результатам инженерно-геологических изысканий. Графические приложения	ООО «Гипростроймост-Геотех»
Том 2.10	8841-21-2-ДПТ-ИГЛИ2.10	**Книга 10**. Технический отчет по результатам инженерно-геологических изысканий. Графические приложения	ООО «Гипростроймост-Геотех»
Том 2.11	8841-21-2-ДПТ-ИГЛИ2.11	**Книга 11.** Технический отчет по результатам инженерно-геологических изысканий. Графические приложения	ООО «Гипростроймост-Геотех»
Том 2.12	8841-21-2-ДПТ-ИГЛИ2.12	**Книга 12**. Технический отчет по результатам инженерно-геологических изысканий. Графические приложения	ООО «Гипростроймост-Геотех»
Том 2.13	8841-21-2-ДПТ-ИГЛИ2.13	**Книга 13**. Технический отчет по результатам инженерно-геологических	ООО «Гипростроймост-Геотех»

		изысканий. Графические приложения	
Том 2.14	8841-21-2-ДПТ-ИГЛИ2.14	**Книга 14.** Карстологические исследования. Текстовая часть. Текстовые приложения	ООО «ПКиБЗ»
Том 2.15	8841-21-2-ДПТ-ИГЛИ2.15	**Книга 15.** Карстологические исследования. Графическая часть	ООО «ПКиБЗ»
Приложение 3. Инженерно-гидрометеорологические изыскания.			
Том 3.1	8841-21-2-ДПТ-ИГМИ3.1	**Книга 1.** Технический отчет по результатам инженерно-гидрометеорологических изысканий. Пояснительная записка. Текстовые приложения	ООО «Гипростроймост-Геотех»
Том 3.2	8841-21-2-ДПТ-ИГМИ3.2	**Книга 2.** Технический отчет по результатам инженерно-гидрометеорологических изысканий. Текстовые приложения	ООО «Гипростроймост-Геотех»
Том 3.3	8841-21-2-ДПТ-ИГМИ3.3	**Книга 3.** Технический отчет по результатам инженерно-гидрометеорологических изысканий. Графические приложения	ООО «Гипростроймост-Геотех»
Приложение 4. Инженерно-экологические изыскания.			
Том 4.1	8841-21-2-ДПТ-ИЭИ4.1	**Книга 1.** Инженерно-экологические изыскания. Пояснительная записка	ООО «Гипростроймост-Геотех»
Том 4.2	8841-21-2-ДПТ-ИЭИ4.2	**Книга 2.** Инженерно-экологические изыскания. Текстовые приложения А, Б, В, Г, Д, Е	ООО «Гипростроймост-Геотех»
Том 4.3	8841-21-2-ДПТ-ИЭИ4.3	**Книга 3.** Инженерно-экологические изыскания. Текстовые приложения Ж, И, К. Графические приложения	ООО «Гипростроймост-Геотех»
Приложение 5. Материалы, обосновывающие разработку документации по планировке территории			
Том 5.1.1	8841-21-1.1-ДПТ-ОТР5.1.1	**Книга 1.** Основные технические решения. Обоснование выбора варианта трассы. Схемы предполагаемых вариантов прохождения трассы.	АО « Институт Гипростроймост – Санкт-Петербург»
Том 5.1.2	8841-21-1.1-ДПТ-ОТР5.1.2	**Книга 2.** Основные технические решения. Автомобильная дорога. Участок №1 ПК0 - ПК417	АО «Гипростроймост – Санкт-Петербург»
Том 5.1.3	8841-21-1.1-ДПТ-ОТР5.1.3	**Книга 3.** Основные технические решения. Автомобильная дорога. Участок №2 ПК417 - ПК901	АО «Петербургские дороги»
Том 5.1.4	8841-21-1.1-ДПТ-ОТР5.1.4	**Книга 4.** Основные технические решения. Пересечения и примыкания. Участок №1 ПК0 - ПК417	АО «Институт Гипростроймост – Санкт-Петербург»
Том 5.1.5	8841-21-1.1-ДПТ-ОТР5.1.5	**Книга 5**. Основные технические решения. Пересечения и примыкания. Участок №2 ПК417 - ПК901	АО «Петербургские дороги»

Том 5.1.6	8841-21-1.1-ДПТ-ОТР5.1.6	**Книга 6.** Основные технические решения. Искусственные сооружения автомобильной дороги	АО «Гипростроймост – Санкт-Петербург»
Том 5.1.7	8841-21-1.1-ДПТ-ОТР5.1.7	**Книга 7.** Основные технические решения. Искусственные сооружения автомобильной дороги. Мост через р. Белая	АО «Институт Гипростроймост – Санкт-Петербург»
Том 5.1.8	8841-21-1.1-ДПТ-ОТР5.1.8	**Книга 8.** Основные технические решения. Искусственные сооружения переустраиваемых автомобильных дорог	АО «Институт Гипростроймост – Санкт-Петербург»
Том 5.1.9	8841-21-1.1-ДПТ-ОТР5.1.9	**Книга 9.** Основные технические решения. АСУДД и системы платности	КСМ
Том 5.1.10	8841-21-1.1-ДПТ-ОТР5.1.10	**Книга 10.** Основные технические решения. Места размещения объектов дорожного сервиса, МФЗ и иных зданий, и сооружений необходимых для содержания автомобильной дороги	АО «Петербургские дороги»
Том 5.1.11	8841-21-1.1-ДПТ-ОТР5.1.11	**Книга 11.** Основные технические решения. Мероприятия по переустройству коммуникаций	АО «Институт Гипростроймост – Санкт-Петербург»
Том 5.1.12	8841-21-1.1-ДПТ-ОТР5.1.12	**Книга 12.** Основные технические решения. Транспортная безопасность	ГлобоТэк
Том 5.2	8841-21-1.1-ДПТ-ГОЧС5.2.13	**Книга 13.** Перечень мероприятий по гражданской обороне, мероприятий по предупреждению чрезвычайных ситуаций природного и техногенного характера	ГлобоТэк
Том 5.3	8841-21-1.1-ДПТ-ООС5.3.14	**Книга 14.** Мероприятия по охране окружающей среды	ООО «Транспроектинжиниринг»
Том 5.4	8841-21-1.1-ДПТ-АРХ5.4.15	**Книга 15.** Мероприятия по обеспечению сохранности выявленных объектов культурного наследия. Выполнение археологического и историко-культурного обследования.	ООО «Гипростроймост-Геотех»
Том 5.5.1	8841-21-1.1-ДПТ-ЭКИ5.5.16	**Книга 16.** Экономические изыскания по выбранному варианту размещения Объекта и основных технических решений. Характеристика социально-экономического развития зоны тяготения проектируемого Объекта.	ООО «А+С Транспроект» (SIMETRA)
Том 5.5.2	8841-21-1.1-ДПТ-ЭКИ5.5.17	**Книга 17.** Экономические изыскания по выбранному варианту размещения Объекта и основных технических решений. Анализ существующей транспортной сети.	ООО «А+С Транспроект» (SIMETRA)
Том 5.5.3	8841-21-1.1-ДПТ-ЭКИ5.5.18	**Книга 18.** Экономические изыскания по выбранному варианту размещения Объекта и основных технических решений. Прогноз интенсивности движения транспортных потоков.	ООО «А+С Транспроект» (SIMETRA)

Том 6	8841-21-1.1-ДПТ-РВИ6	***Приложение 6. Определение предварительного размера возмещения в связи с изъятием для государственных нужд земельных участков и (или) иных объектов недвижимого имущества, занятием земельных участков на время проведения строительно-монтажных работ (укрупненный расчет).***	АО «Институт Гипростроймост – Санкт-Петербург»
Том 7	8841-21-1.1-ДПТ-ССР7	***Приложение 7. Сводный сметный расчет стоимости строительства Автомобильной дороги на основании укрупненных нормативов цены строительства или объектов аналогов.***	АО «Гипростроймост – Санкт-Петербург»
Том 8	8841-21-1.1-ДПТ-УРС8	***Приложение 8. Укрупненный расчет стоимости эксплуатации Автомобильной дороги и предлагаемой системы взимания платы на эксплуатационной стадии реализации проекта.***	АО «Петербургские дороги»
Том 9	8841-21-1.1-ДПТ-ДСТУ9	***Приложение 9. Документы согласований, технические требования и условия***	АО «Петербургские дороги»

Линия совмещения листа 1 с листом 2
Линия совмещения листа 2 с листом 1

Новобиктово
80К-038
Иванаево
Дюртюли
Гублюкучуково
Карликово
Аргамак
Старосултанбеково
80К-038
Дюртюлинский муниципальный район Такарликовский сельсовет
Дюртюлинский муниципальный район Таймурзинский сельсовет
с.Сутолбеково
Дюртюлинский муниципальный район город Дюртюли
Дюртюлинский муниципальный район Суккуловский сельсовет
д.Мочалеево
д.Зянкиеево
Суккулово
Дюртюлинский муниципальный район Учпилинский сельсовет
Новокангышево
Дюртюлинский муниципальный район Учпилинский сельсовет
д.Аверкино
д.Новобаширово
д.Голубая-Башкирово
д.Малобашкирово
д.Кирилец
с.Казанчурово
Дюртюлинский муниципальный район Староянтузовский сельсовет
Байгильды
д.Казы-Елга
Староянтузово
д.Акъяево
д.Аксаитово
Учпили
Старобаишево
Староурт
Бураев
Дюртюлинский район
Бирский район

Условные обозначения

- Границы территории, в отношении которой осуществляется подготовка проекта планировки
- Границы муниципальных районов
- Границы поселений
- Границы населенных пунктов
- Границы зон планируемого размещения линейных объектов скоростной автомобильной дороги федерального значения «Скоростная автомобильная дорога Казань – Екатеринбург на участке Дюртюли – Ачит» (на период эксплуатации)
- Границы зон планируемого размещения линейных объектов, подлежащих реконструкции в связи с изменением их местоположения
- автомобильных дорог

Схема расположения листов

Лист 3
Лист 2
Лист 1

Изм.	Кол.уч.	Лист	№ док.	Подп.	Дата
Разраб.		Абдуллин			10.21
Проверил		Петрачко			10.21
Н.контр.		Кузнецов			10.21
ГИП					10.21

8841-21-1.1-ППТ-ППМ02.3.2-1

«Строительство скоростной автомобильной дороги Казань–Екатеринбург на участке Дюртюли–Ачит этап 1.1 км 0 – км 90 Республика Башкортостан»

Материалы по обоснованию проекта планировки территории

Стадия	Лист	Листов
ДПТ	1	3

Схема расположения элемента планировочной структуры. М 1:25000

Акционерное общество «Петербургские Дороги»

Инв.№ подл. | Подп. и дата | Взам. инв.№ | Согласовано | Копировал | Формат А0

Изм.	Кол.уч.	Лист	№ док.	Подп.	Дата	8841-21-1.1-ППТ-ППМО2.3.2-1
Разраб.		Аврамчик			10.21	«Строительство скоростной автомобильной дороги Казань-Екатеринбург на участке Дюртюли-Ачит этап 1.1 км 0 - км 90 Республика Башкортостан»
Проверил		Петренко			10.21	Материалы по обоснованию проекта планировки территории
Н.контр.		Кузнецов			10.21	Схема расположения элемента планировочной структуры. М 1:25000
КГИП					10.21	

Стадия	Лист	Листов
ДПТ	2	3

Акционерное общество «Петербургские Дороги»

ФОРМАТ А0

Согласовано:
Гл. спец. Кузнецов 10.21
Взам. инв. №
Подп. и дата
Инв. № подл.

Актуганово

Бураевский район

Бураевский муниципальный район
Тепляковский сельсовет

д. Асавтамак

д. Минлино

Бураевский муниципальный район
Ванышевский сельсовет

д. Байсакино

Ваныш-Алпаутово

Кузбаево

Бураевский муниципальный район
Кузбаевский сельсовет

Бураевский муниципальный район
Бураевский сельсовет

Бураевский муниципальный район
Кушманаковский сельсовет

Линия совмещения листа 2 с листом 3
Линия совмещения листа 3 с листом 2

Схема расположения листов

Лист 3

Лист 2

Лист 1

Условные обозначения

- Границы территории, в отношении которой осуществляется подготовка проекта планировки
- Границы муниципальных районов
- Границы поселений
- Границы населенных пунктов

Границы зон планируемого размещения линейных объектов:

- скоростной автомобильной дороги федерального значения «Скоростная автомобильная дорога Казань – Екатеринбург на участке Дюртюли – Ачит» (на период эксплуатации)

Границы зон планируемого размещения линейных объектов, подлежащих реконструкции в связи с изменением их местоположения:

- автомобильных дорог

Согласовано: Гл. спец. Кузнецов 10.21

Взам. инв. №

Подп. и дата

Инв. № подл.

Изм.	Кол.уч.	Лист	№ док.	Подп.	Дата
Разраб.		Абрамчик			10.21
Проверил		Петренко			10.21
Н.контр.		Кузнецов			10.21
КГИП					10.21

8841-21-1.1-ППТ-ППМО2.3.2-1

«Строительство скоростной автомобильной дороги Казань-Екатеринбург на участке Дюртюли-Ачит этап 1.1 км 0 - км 90 Республика Башкортостан»

Материалы по обоснованию проекта планировки территории

Стадия	Лист	Листов
ДПТ	3	3

Схема расположения элемента планировочной структуры. М 1:25000

Акционерное общество «Петербургские Дороги»

ФОРМАТ А1

Условные обозначения

Границы территории, в отношении которой осуществляется подготовка проекта планировки

Границы муниципальных районов

Границы поселений

Границы населенных пунктов

Границы зон планируемого размещения линейных объектов:

скоростной автомобильной дороги федерального значения "Скоростная автомобильная дорога Казань – Екатеренбург на участке Дюртюли – Ачит" (на период эксплуатации)

Границы зон планируемого размещения линейных объектов, подлежащих реконструкции в связи с изменением их местоположения:

автомобильных дорог

Границы земельных участков, учтенных в государственном кадастре объектов недвижимости

Границы кадастровых кварталов

02:22:050504:6 Кадастровые номера земельных участков, учтенных в государственном кадастре объектов недвижимсоти

02:22:05054 Кадастровые кварталы

Бирское лесничество

Категории земель:

Земли лесного фонда

Земли населенных пунктов

Земли промышленности, энергетики, транспорта, связи, радиовещания, телевидения, информатики, земли для обеспечения космической деятельности, земли обороны, безопасности и земли иного специального назначения

Земли сельскохозяйственного назначения

Кромка

Пк1 Проектная ось

Разделительная полоса

Существующие инженерные сети:

Кабель связи

Газопровод в.д.

Газопровод с.д.

Нефтепровод

Водопровод

Канализация

Линии электропередач

Кабельные линии

Проектные откосы

Локальное очистное сооружение

Проектная водопропускная труба

Трансформаторная подстанция

Планировка полосы отвода/ засыпка русла

Переустройство русла

Подпорные стенки

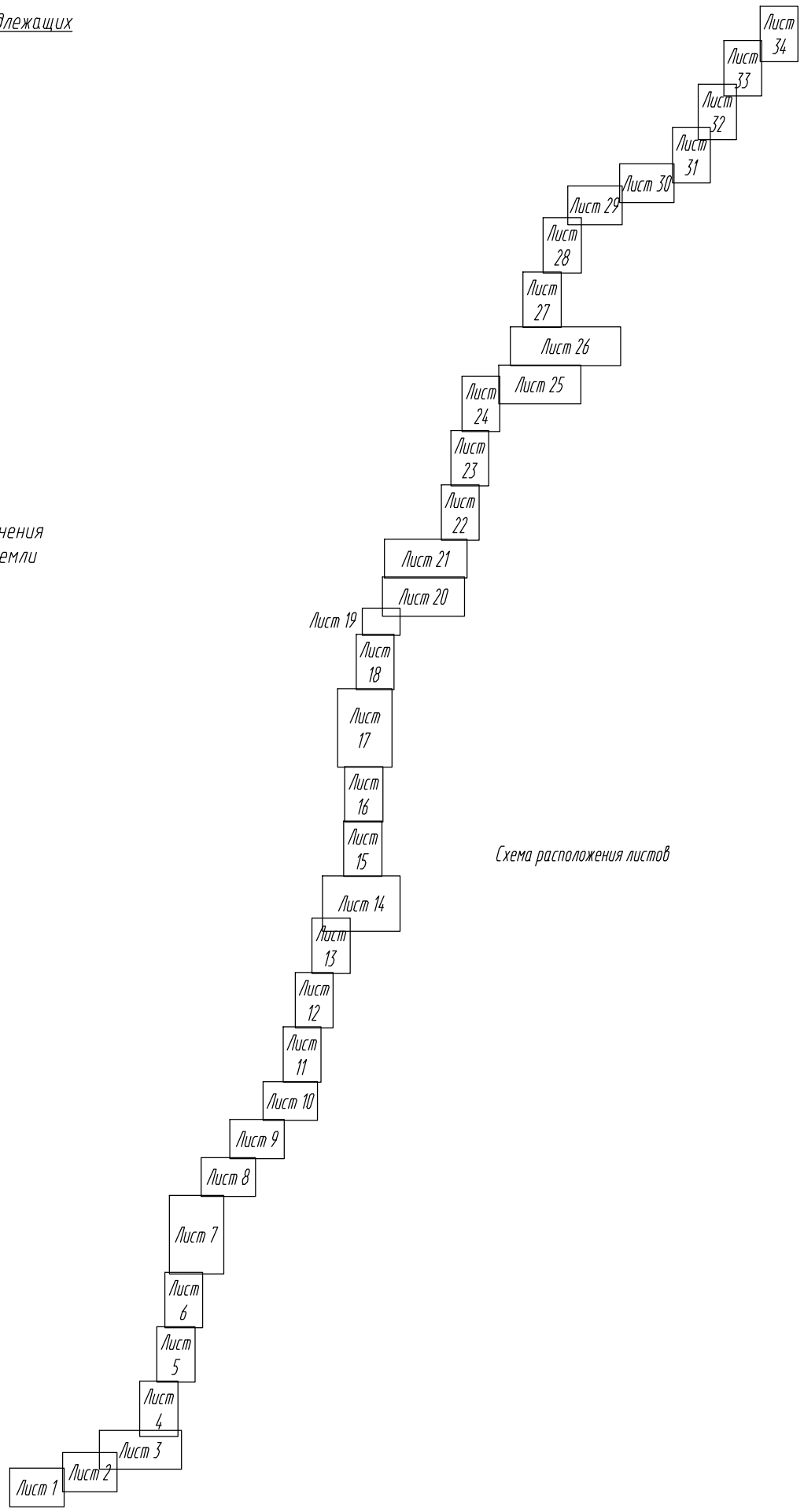

Схема расположения листов

Согласовано: Гл. спец. Кузнецов

Взам. инв. №

Подп. и дата

Инв. № подл.

Изм.	Кол.уч.	Лист	№ док.	Подп.	Дата
Разраб.		Аврамчик			10.21
Проверил		Петренко			10.21
Н.контр.		Кузнецов			10.21
КГИП		Андреева			10.21

8841-21-1.1-ППТ-ППМО2.3.2-2

«Строительство скоростной автомобильной дороги Казань – Екатеринбург на участке Дюртюли – Ачит этап 1.1 км 0 – км 90 Республика Башкортостан»

Материалы по обоснованию проекта планировки территории

Стадия	Лист	Листов
ДПТ		34

Схема использования территории в период подготовки проекта планировки территории. Муниципальный район Бураевский район. М 1:2000

АКЦИОНЕРНОЕ ОБЩЕСТВО ПЕТЕРБУРГСКИЕ ДОРОГИ

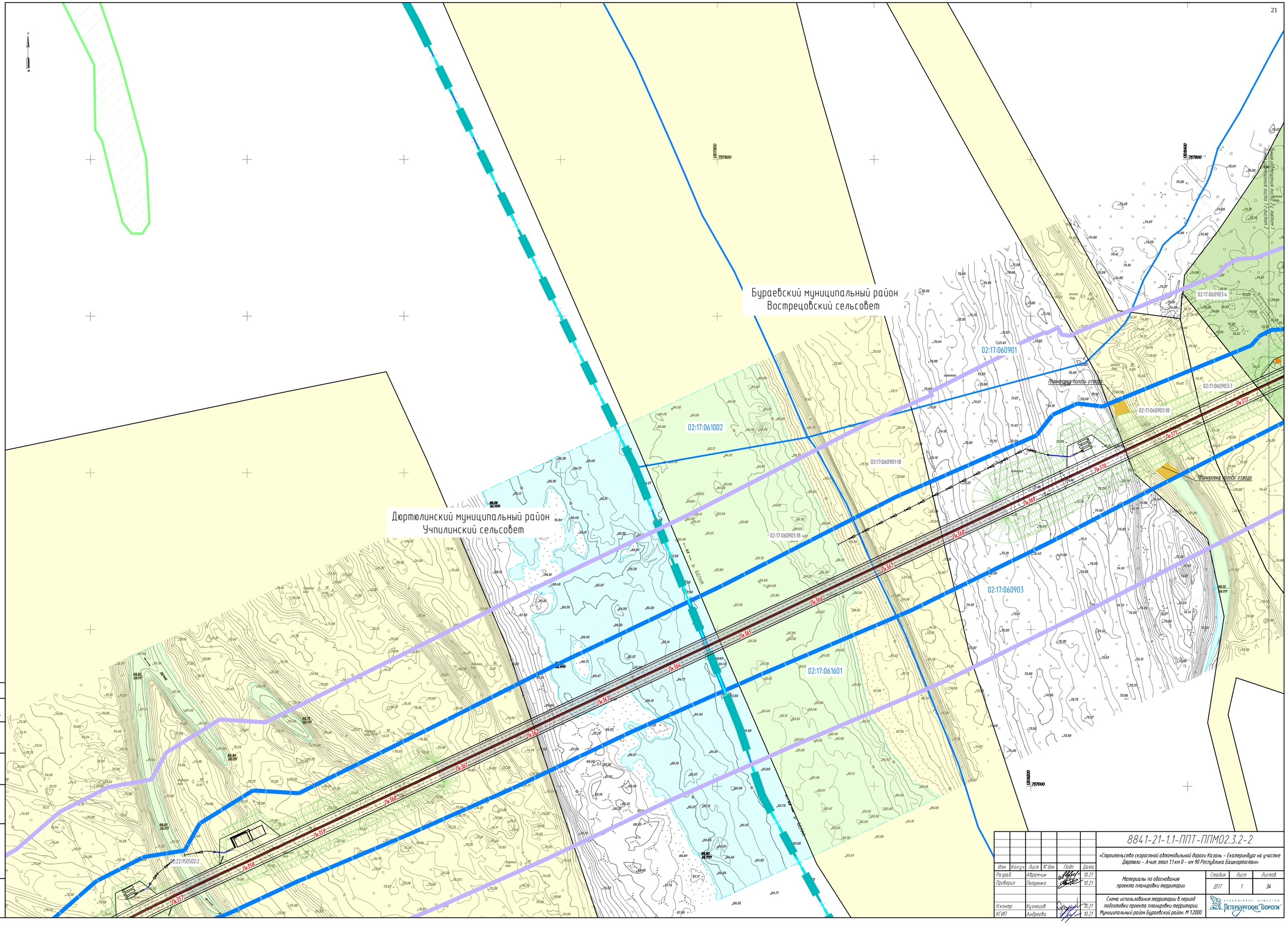

						8841-21-1.1-ППТ-ППМ02.3.2-2
						«Строительство скоростной автомобильной дороги Казань – Екатеринбург на участке Дюртюли – Ачит этап 1.1 км 0 – км 90 Республика Башкортостан»
Изм.	Кол.уч.	Лист	№ док.	Подп.	Дата	
Разраб.		Аврамчик			10.21	Материалы по обоснованию проекта планировки территории
Проверил		Петренко			10.21	
Н.контр.		Кузнецов			10.21	Схема использования территории в период подготовки проекта планировки территории. Муниципальный район Бураевский район. М 1:2000
КГИП		Андреева			10.21	

Стадия	Лист	Листов
ДПТ	1	34

АКЦИОНЕРНОЕ ОБЩЕСТВО «ПЕТЕРБУРГСКИЕ ДОРОГИ»

Согласовано: Гл. спец. Кузнецов

Взам. инв. №

Подп. и дата

Инв. № подл.

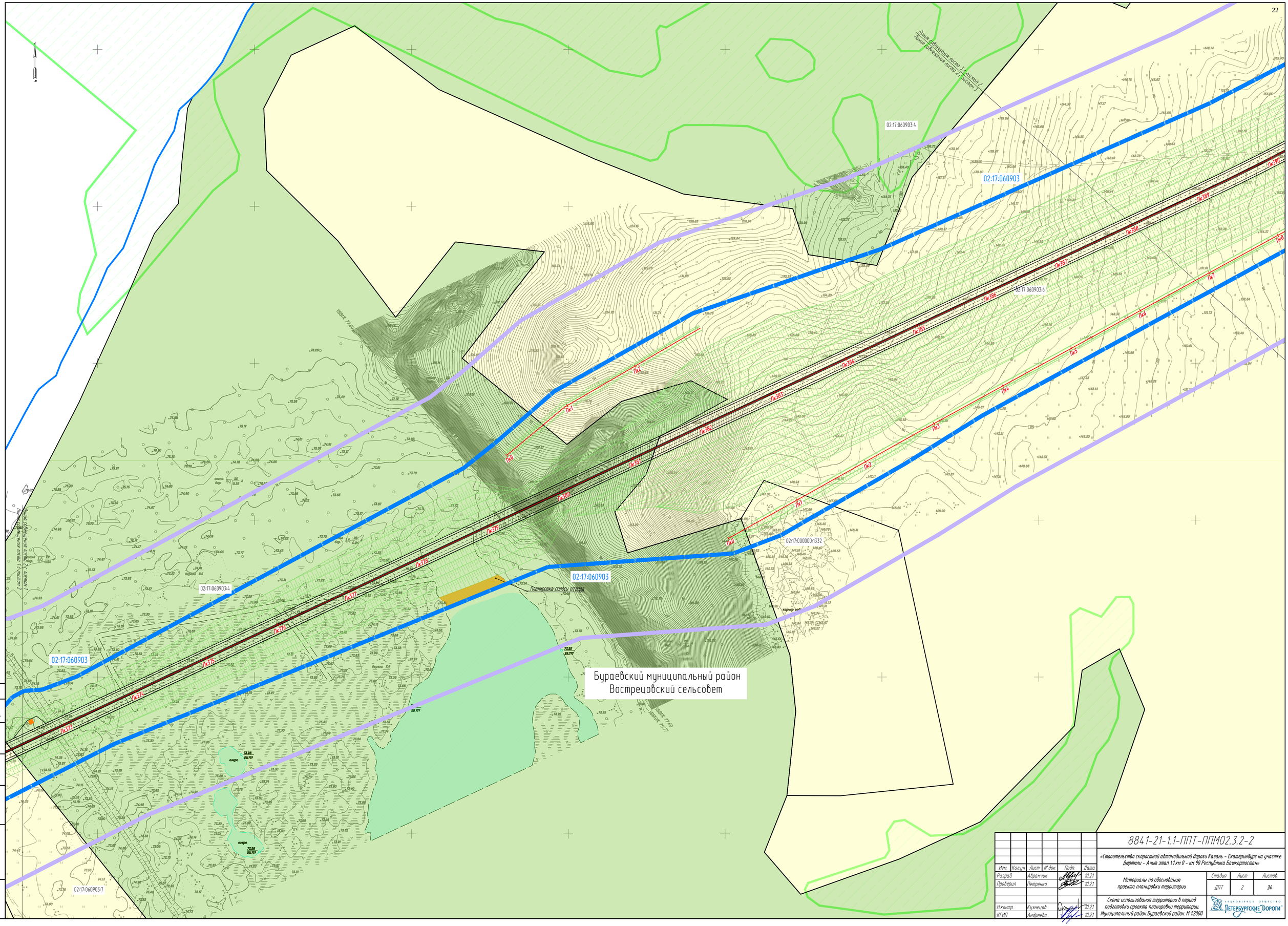

						8841-21-1.1-ППТ-ППМ02.3.2-2
						«Строительство скоростной автомобильной дороги Казань – Екатеринбург на участке Дюртюли – Ачит этап 1.1 км 0 – км 90 Республика Башкортостан»
Изм.	Кол.уч.	Лист	№ док.	Подп.	Дата	
Разраб.		Аврамчик			10.21	Материалы по обоснованию проекта планировки территории
Проверил		Петренко			10.21	
Н.контр.		Кузнецов			10.21	Схема использования территории в период подготовки проекта планировки территории. Муниципальный район Бураевский район. М 1:2000
КГИП		Андреева			10.21	

Стадия	Лист	Листов
ДПТ	2	34

АКЦИОНЕРНОЕ ОБЩЕСТВО «ПЕТЕРБУРГСКИЕ ДОРОГИ»

Согласовано:
Гл. спец. Кузнецов
Взам. инв. №
Подп. и дата
Инв. № подл.

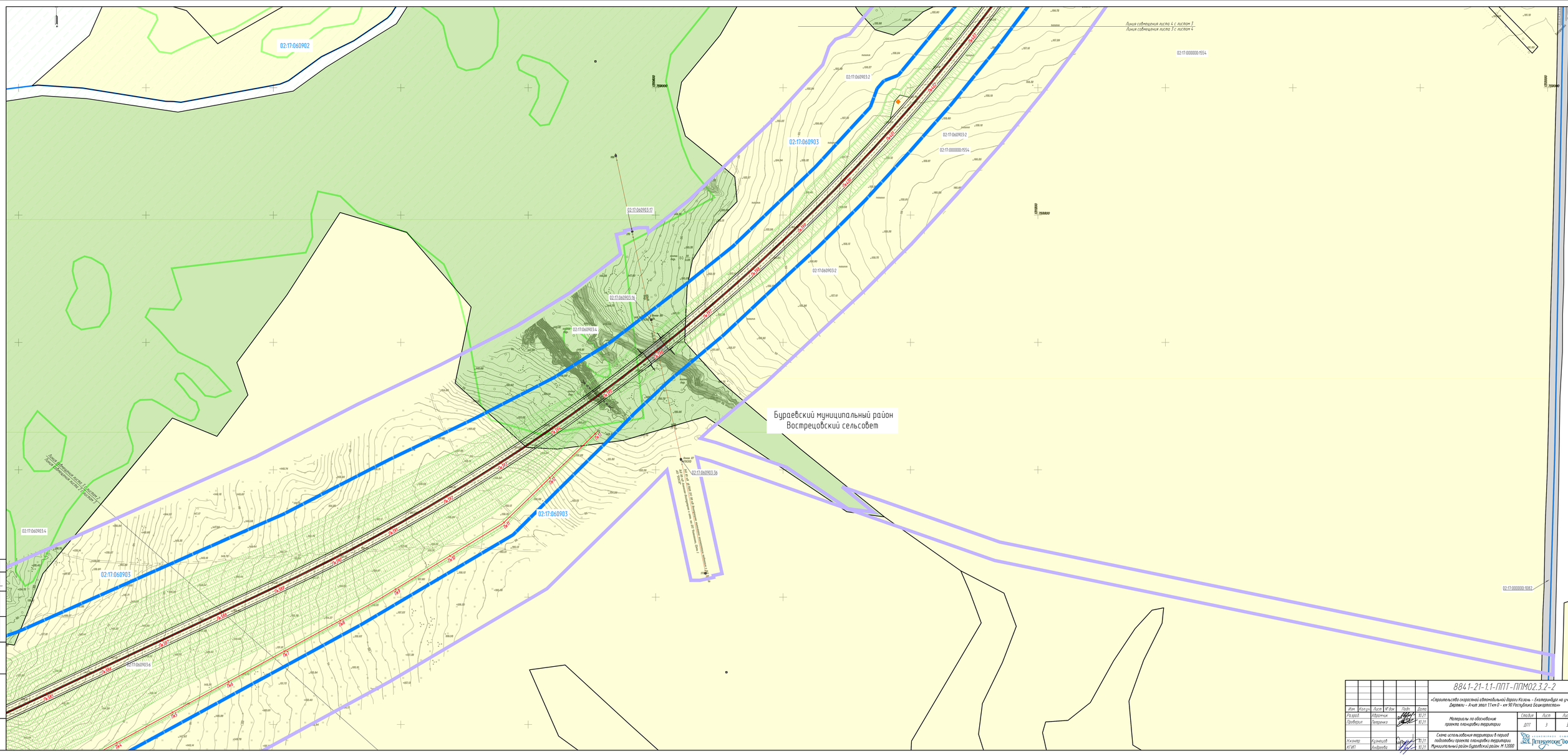

						8841-21-1.1-ППТ-ППМ02.3.2-2
						«Строительство скоростной автомобильной дороги Казань – Екатеринбург на участке Дюртюли – Ачит этап 1.1 км 0 – км 90 Республика Башкортостан»
Изм.	Кол.уч.	Лист	N док.	Подп.	Дата	
Разраб.		Абрамчик			10.21.	Материалы по обоснованию проекта планировки территории
Проверил		Петренко			10.21.	
Н.контр.		Кузнецов			10.21.	Схема использования территории в период подготовки проекта планировки территории Муниципальный район Бураевский район М 1:2000
ГИП		Андреева			10.21.	

Стадия	Лист	Листов
ДПТ	3	34

ПЕТЕРБУРГСКИЕ ДОРОГИ

Линия совмещения листа 5 с листом 4
Линия совмещения листа 4 с листом 5

02:17:000000:1148
02:17:060802:35
02:17:060802:21
02:17:000000:554
02:17:060902:5
02:17:060902:3
02:17:060903:24
02:17:060903:25
02:17:060903:22
02:17:060903:4
02:17:060903:23
02:17:060903:2
02:17:060903
02:17:060802
02:17:060802:155
02:17:060802:14
02:17:000000:509
02:17:060903:153
02:17:000000:1554

Бураевский муниципальный район
Вострецовский сельсовет

ПК4.19 ПК4.18 ПК4.17 ПК4.16 ПК4.15 ПК4.14 ПК4.13 ПК4.12 ПК4.11 ПК4.10 ПК4.09 ПК4.08 ПК4.07 ПК4.06 ПК4.05 ПК4.04 ПК4.03 ПК4.02

Линия совмещения листа 4 с листом 3
Линия совмещения листа 3 с листом 4

Согласовано:
Гл. спец. Кузнецов
Взам. инв. №
Подп. и дата
Инв. № подл.

Изм.	Кол.уч.	Лист	№ док.	Подп.	Дата
Разраб.		Абрамчик			10.21
Проверил		Петренко			10.21
Н.контр.		Кузнецов			10.21
ГИП		Андреева			10.21

8841-21-1.1-ППТ-ППМ02.3.2-2

«Строительство скоростной автомобильной дороги Казань – Екатеринбург на участке Дюртюли – Ачит этап 1.1 км 0 – км 90 Республика Башкортостан»

Материалы по обоснованию проекта планировки территории

Стадия	Лист	Листов
ДПТ	4	34

Схема использования территории в период подготовки проекта планировки территории. Муниципальный район Бураевский район. М 1:2000

АКЦИОНЕРНОЕ ОБЩЕСТВО «ПЕТЕРБУРГСКИЕ ДОРОГИ»

Линия совмещения листа 6 с листом 5
Линия совмещения листа 5 с листом 6

Линия совмещения листа 5 с листом 4
Линия совмещения листа 4 с листом 5

Бураевский муниципальный район
Бадраковский сельсовет

Бураевский муниципальный район
Вострецовский сельсовет

02:17:000000:956
02:17:060802
02:17:000000:1148
02:17:060802:35
02:17:060802:12
02:17:060802:26
02:17:060802:34
02:17:060802:155
02:17:060802:21

1312400
762000

Согласовано:
Гл. спец. Кузнецов

Взам. инв. №
Подп. и дата
Инв. № подл.

Изм.	Кол.уч.	Лист	№ док.	Подп.	Дата
Разраб.		Абрамчик			10.21
Проверил		Петренко			10.21
Н.контр.		Кузнецов			10.21
КГИП		Андреева			10.21

8841-21-1.1-ППТ-ППМ02.3.2-2

«Строительство скоростной автомобильной дороги Казань – Екатеринбург на участке Дюртюли – Ачит этап 1.1 км 0 – км 90 Республика Башкортостан»

Материалы по обоснованию проекта планировки территории

Стадия	Лист	Листов
ДПТ	5	34

Схема использования территории в период подготовки проекта планировки территории. Муниципальный район Бураевский район. М 1:2000

АКЦИОНЕРНОЕ ОБЩЕСТВО «ПЕТЕРБУРГСКИЕ ДОРОГИ»

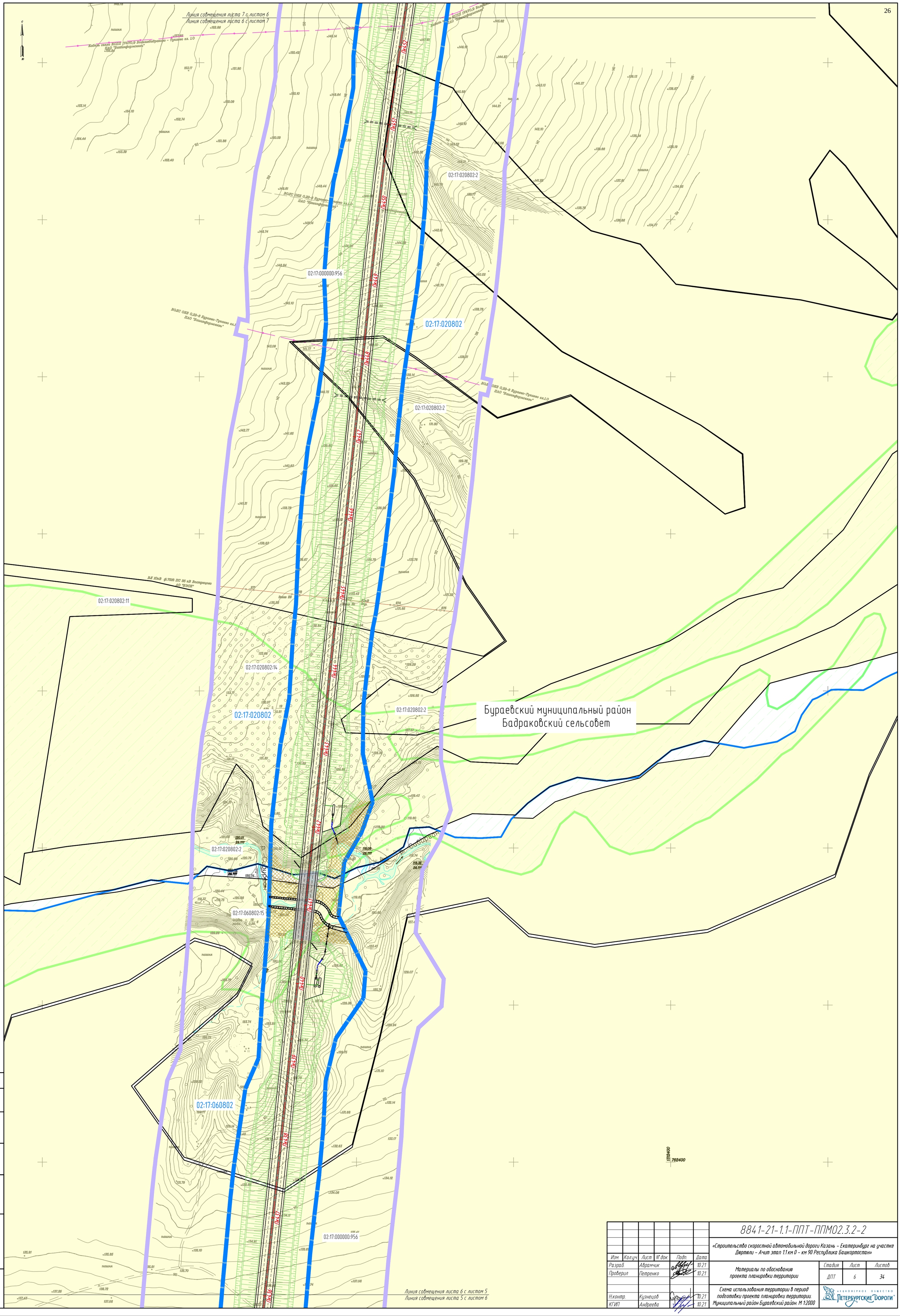

Изм.	Кол.уч.	Лист	№ док.	Подп.	Дата
Разраб.		Аврамчик			10.21
Проверил		Петренко			10.21
Н.контр.		Кузнецов			10.21
КГИП		Андреева			10.21

8841-21-1.1-ППТ-ППМ02.3.2-2

«Строительство скоростной автомобильной дороги Казань – Екатеринбург на участке Дюртюли – Ачит этап 1.1 км 0 – км 90 Республика Башкортостан»

Материалы по обоснованию проекта планировки территории

Стадия	Лист	Листов
ДПТ	6	34

Схема использования территории в период подготовки проекта планировки территории. Муниципальный район Бураевский район. М 1:2000

Акционерное общество Петербургские Дороги

Согласовано: Гл. спец. Кузнецов

Взам. инв. №

Подп. и дата

Инв. № подл.

Линия совмещения листа 8 с листом 7
Линия совмещения листа 7 с листом 8

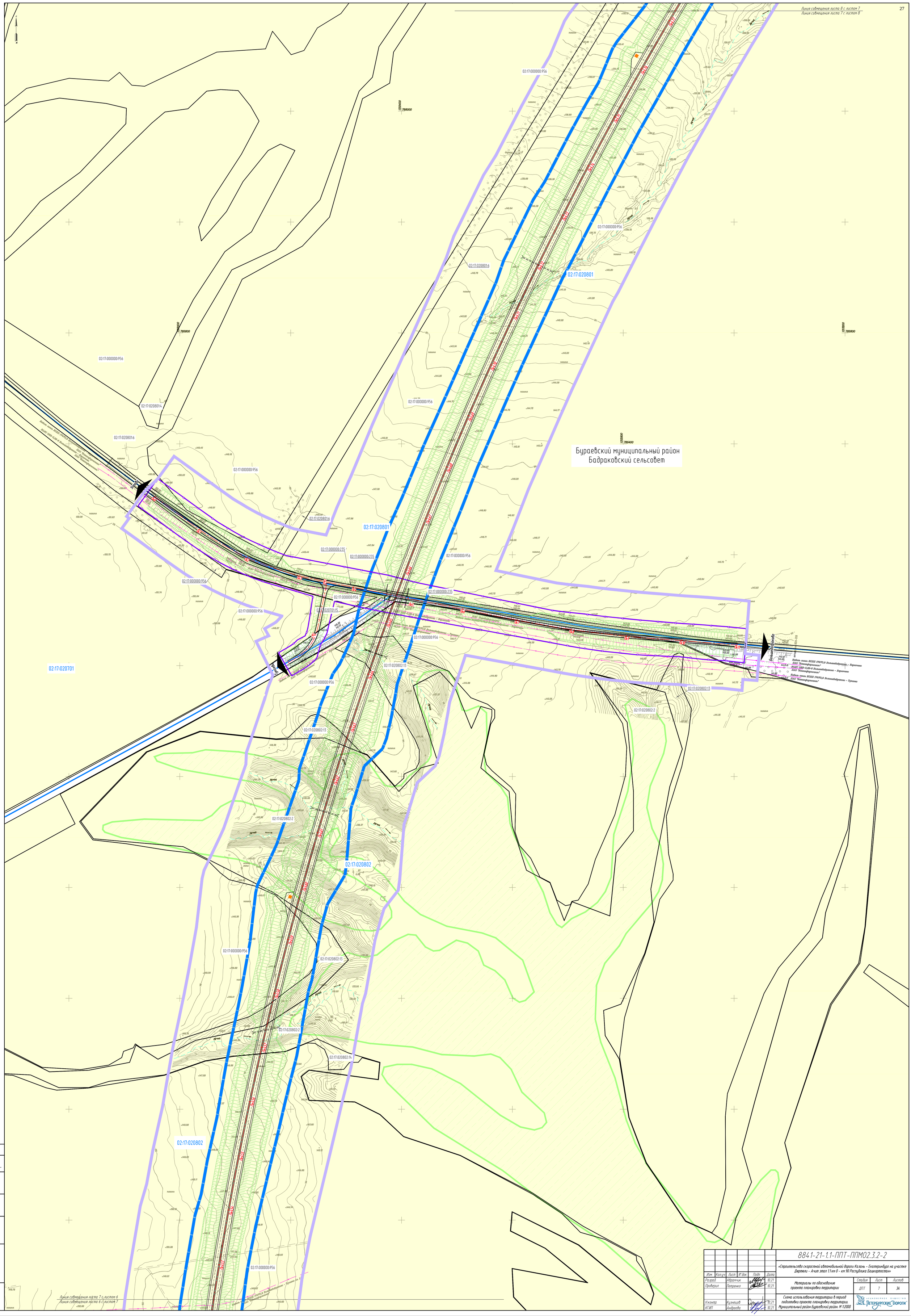

Изм.	Кол.уч.	Лист	№ док.	Подп.	Дата
Разраб.		Аврамчик			10.21
Проверил		Петренко			10.21
Н.контр.		Кузнецов			10.21
КГИП		Андреева			10.21

8841-21-1.1-ППТ-ППМ02.3.2-2

«Строительство скоростной автомобильной дороги Казань – Екатеринбург на участке Дюртюли – Ачит этап 1.1 км 0 – км 90 Республика Башкортостан»

Материалы по обоснованию проекта планировки территории

Стадия	Лист	Листов
ДПТ	7	34

Схема использования территории в период подготовки проекта планировки территории. Муниципальный район Бураевский район. М 1:2000

АКЦИОНЕРНОЕ ОБЩЕСТВО «ПЕТЕРБУРГСКИЕ ДОРОГИ»

Линия совмещения листа 9 с листом 8
Линия совмещения листа 8 с листом 9

Бураевский муниципальный район
Бадраковский сельсовет

02:17:020801
02:17:000000:1364
02:17:020801:5
02:17:020801:4
02:17:020703:12
02:17:000000:956
ПК 0
ПК 1
ПК 2
ПК 3
ПК 4
ПК 5
ПК 6
ПК 7
ПК 8
ПК 9
ПК 10
ПК 11
ПК 12
ПК 13
ПК 14
ПК 15
ПК 16
ПК 17
ПК 18
ПК 19
ПК 20
ПК 21
ПК 22
ПК 23
ПК 24
ПК 25
ПК 26
ПК 27
ПК 28
ПК 29
ПК 30
ПК 31
ПК 32
ПК 33
ПК 34
ПК 35
ПК 36
ПК 37
ПК 38
ПК 39
ПК 40
ПК 41
ПК 42
ПК 43
ПК 44
ПК 45
ПК 46
ПК 47
ПК 48
ПК 49
ПК 50
ПК 51
ПК 52
ПК 53
ПК 54
ПК 55
ПК 56
ПК 57
ПК 58
ПК 59
ПК 60
ПК 61
ПК 62
ПК 63
ПК 64
ПК 65
ПК 66
ПК 67
ПК 68
ПК 69
ПК 70
ПК 71
ПК 72
ПК 73
ПК 74
ПК 75
ПК 76
ПК 77
ПК 78
ПК 79
ПК 80
ПК 81
ПК 82
ПК 83
ПК 84
ПК 85
ПК 86
ПК 87
ПК 88
ПК 89
ПК 90
ПК 91
ПК 92
ПК 93
ПК 94
ПК 95
ПК 96
ПК 97
ПК 98
ПК 99
ПК 100
ПК 101
ПК 102
ПК 103
ПК 104
ПК 105
ПК 106
ПК 107
ПК 108
ПК 109
ПК 110
ПК 111
ПК 112
ПК 113
ПК 114
ПК 115
ПК 116
ПК 117
ПК 118
ПК 119
ПК 120
ПК 121
ПК 122
ПК 123
ПК 124
ПК 125
ПК 126
ПК 127
ПК 128
ПК 129
ПК 130
ПК 131
ПК 132
ПК 133
ПК 134
ПК 135
ПК 136
ПК 137
ПК 138
ПК 139
ПК 140
ПК 141
ПК 142
ПК 143
ПК 144
ПК 145
ПК 146
ПК 147
ПК 148
ПК 149
ПК 150
ПК 151
ПК 152
ПК 153
ПК 154
ПК 155
ПК 156
ПК 157
ПК 158
ПК 159
ПК 160
ПК 161
ПК 162
ПК 163
ПК 164
ПК 165
ПК 166
ПК 167
ПК 168
ПК 169
ПК 170
ПК 171
ПК 172
ПК 173
ПК 174
ПК 175
ПК 176
ПК 177
ПК 178
ПК 179
ПК 180
ПК 181
ПК 182
ПК 183
ПК 184
ПК 185
ПК 186
ПК 187
ПК 188
ПК 189
ПК 190
ПК 191
ПК 192
ПК 193
ПК 194
ПК 195
ПК 196
ПК 197
ПК 198
ПК 199
ПК 200
ПК 201
ПК 202
ПК 203
ПК 204
ПК 205
ПК 206
ПК 207
ПК 208
ПК 209
ПК 210
ПК 211
ПК 212
ПК 213
ПК 214
ПК 215
ПК 216
ПК 217
ПК 218
ПК 219
ПК 220
ПК 221
ПК 222
ПК 223
ПК 224
ПК 225
ПК 226
ПК 227
ПК 228
ПК 229
ПК 230
ПК 231
ПК 232
ПК 233
ПК 234
ПК 235
ПК 236
ПК 237
ПК 238
ПК 239
ПК 240
ПК 241
ПК 242
ПК 243
ПК 244
ПК 245
ПК 246
ПК 247
ПК 248
ПК 249
ПК 250
ПК 251
ПК 252
ПК 253
ПК 254
ПК 255
ПК 256
ПК 257
ПК 258
ПК 259
ПК 260
ПК 261
ПК 262
ПК 263
ПК 264
ПК 265
ПК 266
ПК 267
ПК 268
ПК 269
ПК 270
ПК 271
ПК 272
ПК 273
ПК 274
ПК 275
ПК 276
ПК 277
ПК 278
ПК 279
ПК 280
ПК 281
ПК 282
ПК 283
ПК 284
ПК 285
ПК 286
ПК 287
ПК 288
ПК 289
ПК 290
ПК 291
ПК 292
ПК 293
ПК 294
ПК 295
ПК 296
ПК 297
ПК 298
ПК 299
ПК 300
ПК 301
ПК 302
ПК 303
ПК 304
ПК 305
ПК 306
ПК 307
ПК 308
ПК 309
ПК 310
ПК 311
ПК 312
ПК 313
ПК 314
ПК 315
ПК 316
ПК 317
ПК 318
ПК 319
ПК 320
ПК 321
ПК 322
ПК 323
ПК 324
ПК 325
ПК 326
ПК 327
ПК 328
ПК 329
ПК 330
ПК 331
ПК 332
ПК 333
ПК 334
ПК 335
ПК 336
ПК 337
ПК 338
ПК 339
ПК 340
ПК 341
ПК 342
ПК 343
ПК 344
ПК 345
ПК 346
ПК 347
ПК 348
ПК 349
ПК 350
ПК 351
ПК 352
ПК 353
ПК 354
ПК 355
ПК 356
ПК 357
ПК 358
ПК 359
ПК 360
ПК 361
ПК 362
ПК 363
ПК 364
ПК 365
ПК 366
ПК 367
ПК 368
ПК 369
ПК 370
ПК 371
ПК 372
ПК 373
ПК 374
ПК 375
ПК 376
ПК 377
ПК 378
ПК 379
ПК 380
ПК 381
ПК 382
ПК 383
ПК 384
ПК 385
ПК 386
ПК 387
ПК 388
ПК 389
ПК 390
ПК 391
ПК 392
ПК 393
ПК 394
ПК 395
ПК 396
ПК 397
ПК 398
ПК 399
ПК 400
ПК 401
ПК 402
ПК 403
ПК 404
ПК 405
ПК 406
ПК 407
ПК 408
ПК 409
ПК 410
ПК 411
ПК 412
ПК 413
ПК 414
ПК 415
ПК 416
ПК 417
ПК 418
ПК 419
ПК 420
ПК 421
ПК 422
ПК 423
ПК 424
ПК 425
ПК 426
ПК 427
ПК 428
ПК 429
ПК 430
ПК 431
ПК 432
ПК 433
ПК 434
ПК 435
ПК 436
ПК 437
ПК 438
ПК 439
ПК 440
ПК 441
ПК 442
ПК 443
ПК 444
ПК 445
ПК 446
ПК 447
ПК 448
ПК 449
ПК 450
ПК 451
ПК 452
ПК 453
ПК 454
ПК 455
ПК 456
ПК 457
ПК 458
ПК 459
ПК 460
ПК 461
ПК 462
ПК 463
ПК 464
ПК 465
ПК 466
ПК 467
ПК 468
ПК 469
ПК 470
ПК 471
ПК 472
ПК 473
ПК 474
ПК 475
ПК 476
ПК 477
ПК 478
ПК 479
ПК 480
ПК 481
ПК 482
ПК 483
ПК 484
ПК 485
ПК 486
ПК 487
ПК 488
ПК 489
ПК 490
ПК 491
ПК 492
ПК 493
ПК 494
ПК 495
ПК 496
ПК 497
ПК 498
ПК 499
ПК 500
ПК 501
ПК 502
ПК 503
ПК 504
ПК 505
ПК 506
ПК 507
ПК 508
ПК 509
ПК 510
ПК 511
ПК 512
ПК 513
ПК 514
ПК 515
ПК 516
ПК 517
ПК 518
ПК 519
ПК 520
ПК 521
ПК 522
ПК 523
ПК 524
ПК 525
ПК 526
ПК 527
ПК 528
ПК 529
ПК 530
ПК 531
ПК 532
ПК 533
ПК 534
ПК 535
ПК 536
ПК 537
ПК 538
ПК 539
ПК 540
ПК 541
ПК 542
ПК 543
ПК 544
ПК 545
ПК 546
ПК 547
ПК 548
ПК 549
ПК 550
ПК 551
ПК 552
ПК 553
ПК 554
ПК 555
ПК 556
ПК 557
ПК 558
ПК 559
ПК 560
ПК 561
ПК 562
ПК 563
ПК 564
ПК 565
ПК 566
ПК 567
ПК 568
ПК 569
ПК 570
ПК 571
ПК 572
ПК 573
ПК 574
ПК 575
ПК 576
ПК 577
ПК 578
ПК 579
ПК 580
ПК 581
ПК 582
ПК 583
ПК 584
ПК 585
ПК 586
ПК 587
ПК 588
ПК 589
ПК 590
ПК 591
ПК 592
ПК 593
ПК 594
ПК 595
ПК 596
ПК 597
ПК 598
ПК 599
ПК 600
ПК 601
ПК 602
ПК 603
ПК 604
ПК 605
ПК 606
ПК 607
ПК 608
ПК 609
ПК 610
ПК 611
ПК 612
ПК 613
ПК 614
ПК 615
ПК 616
ПК 617
ПК 618
ПК 619
ПК 620
ПК 621
ПК 622
ПК 623
ПК 624
ПК 625
ПК 626
ПК 627
ПК 628
ПК 629
ПК 630
ПК 631
ПК 632
ПК 633
ПК 634
ПК 635
ПК 636
ПК 637
ПК 638
ПК 639
ПК 640
ПК 641
ПК 642
ПК 643
ПК 644
ПК 645
ПК 646
ПК 647
ПК 648
ПК 649
ПК 650
ПК 651
ПК 652
ПК 653
ПК 654
ПК 655
ПК 656
ПК 657
ПК 658
ПК 659
ПК 660
ПК 661
ПК 662
ПК 663
ПК 664
ПК 665
ПК 666
ПК 667
ПК 668
ПК 669
ПК 670
ПК 671
ПК 672
ПК 673
ПК 674
ПК 675
ПК 676
ПК 677
ПК 678
ПК 679
ПК 680
ПК 681
ПК 682
ПК 683
ПК 684
ПК 685
ПК 686
ПК 687
ПК 688
ПК 689
ПК 690
ПК 691
ПК 692
ПК 693
ПК 694
ПК 695
ПК 696
ПК 697
ПК 698
ПК 699
ПК 700
ПК 701
ПК 702
ПК 703
ПК 704
ПК 705
ПК 706
ПК 707
ПК 708
ПК 709
ПК 710
ПК 711
ПК 712
ПК 713
ПК 714
ПК 715
ПК 716
ПК 717
ПК 718
ПК 719
ПК 720
ПК 721
ПК 722
ПК 723
ПК 724
ПК 725
ПК 726
ПК 727
ПК 728
ПК 729
ПК 730
ПК 731
ПК 732
ПК 733
ПК 734
ПК 735
ПК 736
ПК 737
ПК 738
ПК 739
ПК 740
ПК 741
ПК 742
ПК 743
ПК 744
ПК 745
ПК 746
ПК 747
ПК 748
ПК 749
ПК 750
ПК 751
ПК 752
ПК 753
ПК 754
ПК 755
ПК 756
ПК 757
ПК 758
ПК 759
ПК 760
ПК 761
ПК 762
ПК 763
ПК 764
ПК 765
ПК 766
ПК 767
ПК 768
ПК 769
ПК 770
ПК 771
ПК 772
ПК 773
ПК 774
ПК 775
ПК 776
ПК 777
ПК 778
ПК 779
ПК 780
ПК 781
ПК 782
ПК 783
ПК 784
ПК 785
ПК 786
ПК 787
ПК 788
ПК 789
ПК 790
ПК 791
ПК 792
ПК 793
ПК 794
ПК 795
ПК 796
ПК 797
ПК 798
ПК 799
ПК 800
ПК 801
ПК 802
ПК 803
ПК 804
ПК 805
ПК 806
ПК 807
ПК 808
ПК 809
ПК 810
ПК 811
ПК 812
ПК 813
ПК 814
ПК 815
ПК 816
ПК 817
ПК 818
ПК 819
ПК 820
ПК 821
ПК 822
ПК 823
ПК 824
ПК 825
ПК 826
ПК 827
ПК 828
ПК 829
ПК 830
ПК 831
ПК 832
ПК 833
ПК 834
ПК 835
ПК 836
ПК 837
ПК 838
ПК 839
ПК 840
ПК 841
ПК 842
ПК 843
ПК 844
ПК 845
ПК 846
ПК 847
ПК 848
ПК 849
ПК 850
ПК 851
ПК 852
ПК 853
ПК 854
ПК 855
ПК 856
ПК 857
ПК 858
ПК 859
ПК 860
ПК 861
ПК 862
ПК 863
ПК 864
ПК 865
ПК 866
ПК 867
ПК 868
ПК 869
ПК 870
ПК 871
ПК 872
ПК 873
ПК 874
ПК 875
ПК 876
ПК 877
ПК 878
ПК 879
ПК 880
ПК 881
ПК 882
ПК 883
ПК 884
ПК 885
ПК 886
ПК 887
ПК 888
ПК 889
ПК 890
ПК 891
ПК 892
ПК 893
ПК 894
ПК 895
ПК 896
ПК 897
ПК 898
ПК 899
ПК 900
ПК 901
ПК 902
ПК 903
ПК 904
ПК 905
ПК 906
ПК 907
ПК 908
ПК 909
ПК 910
ПК 911
ПК 912
ПК 913
ПК 914
ПК 915
ПК 916
ПК 917
ПК 918
ПК 919
ПК 920
ПК 921
ПК 922
ПК 923
ПК 924
ПК 925
ПК 926
ПК 927
ПК 928
ПК 929
ПК 930
ПК 931
ПК 932
ПК 933
ПК 934
ПК 935
ПК 936
ПК 937
ПК 938
ПК 939
ПК 940
ПК 941
ПК 942
ПК 943
ПК 944
ПК 945
ПК 946
ПК 947
ПК 948
ПК 949
ПК 950
ПК 951
ПК 952
ПК 953
ПК 954
ПК 955
ПК 956
ПК 957
ПК 958
ПК 959
ПК 960
ПК 961
ПК 962
ПК 963
ПК 964
ПК 965
ПК 966
ПК 967
ПК 968
ПК 969
ПК 970
ПК 971
ПК 972
ПК 973
ПК 974
ПК 975
ПК 976
ПК 977
ПК 978
ПК 979
ПК 980
ПК 981
ПК 982
ПК 983
ПК 984
ПК 985
ПК 986
ПК 987
ПК 988
ПК 989
ПК 990
ПК 991
ПК 992
ПК 993
ПК 994
ПК 995
ПК 996
ПК 997
ПК 998
ПК 999
ПК 1000

Линия совмещения листа 8 с листом 7
Линия совмещения листа 7 с листом 8

Согласовано
Гл. спец. Куренков
Взам. инв. №
Подп. и дата
Инв. № подл.

Изм.	Кол.уч.	Лист	№ док.	Подп.	Дата
Разраб.		Абрамчик			10.21
Проверил		Петренко			10.21
Н.контр.		Кузнецов			10.21
КГИП		Андреева			10.21

8841-21-1.1-ППТ-ППМ02.3.2-2

«Строительство скоростной автомобильной дороги Казань – Екатеринбург на участке Дюртюли – Ачит этап 1.1 км 0 – км 90 Республика Башкортостан»

Материалы по обоснованию проекта планировки территории

Стадия	Лист	Листов
ДПТ	8	34

Схема использования территории в период подготовки проекта планировки территории. Муниципальный район Бураевский район. М 1:2000

Акционерное общество «Петербургские Дороги»

Изм.	Кол.уч.	Лист	№ док.	Подп.	Дата
Разраб.		Аврамчик			10.21
Проверил		Петренко			10.21
Н.контр.		Кузнецов			10.21
КГИП		Андреева			10.21

8841-21-1.1-ППТ-ППМ02.3.2-2

«Строительство скоростной автомобильной дороги Казань – Екатеринбург на участке Дюртюли – Ачит этап 1.1 км 0 – км 90 Республика Башкортостан»

Материалы по обоснованию проекта планировки территории

Стадия	Лист	Листов
ДПТ	9	34

Схема использования территории в период подготовки проекта планировки территории. Муниципальный район Бураевский район. М 1:2000

Акционерное общество «Петербургские дороги»

Согласовано:	
Гл. спец.	Кузнецов

Взам. инв. №

Подп. и дата

Инв. № подл.

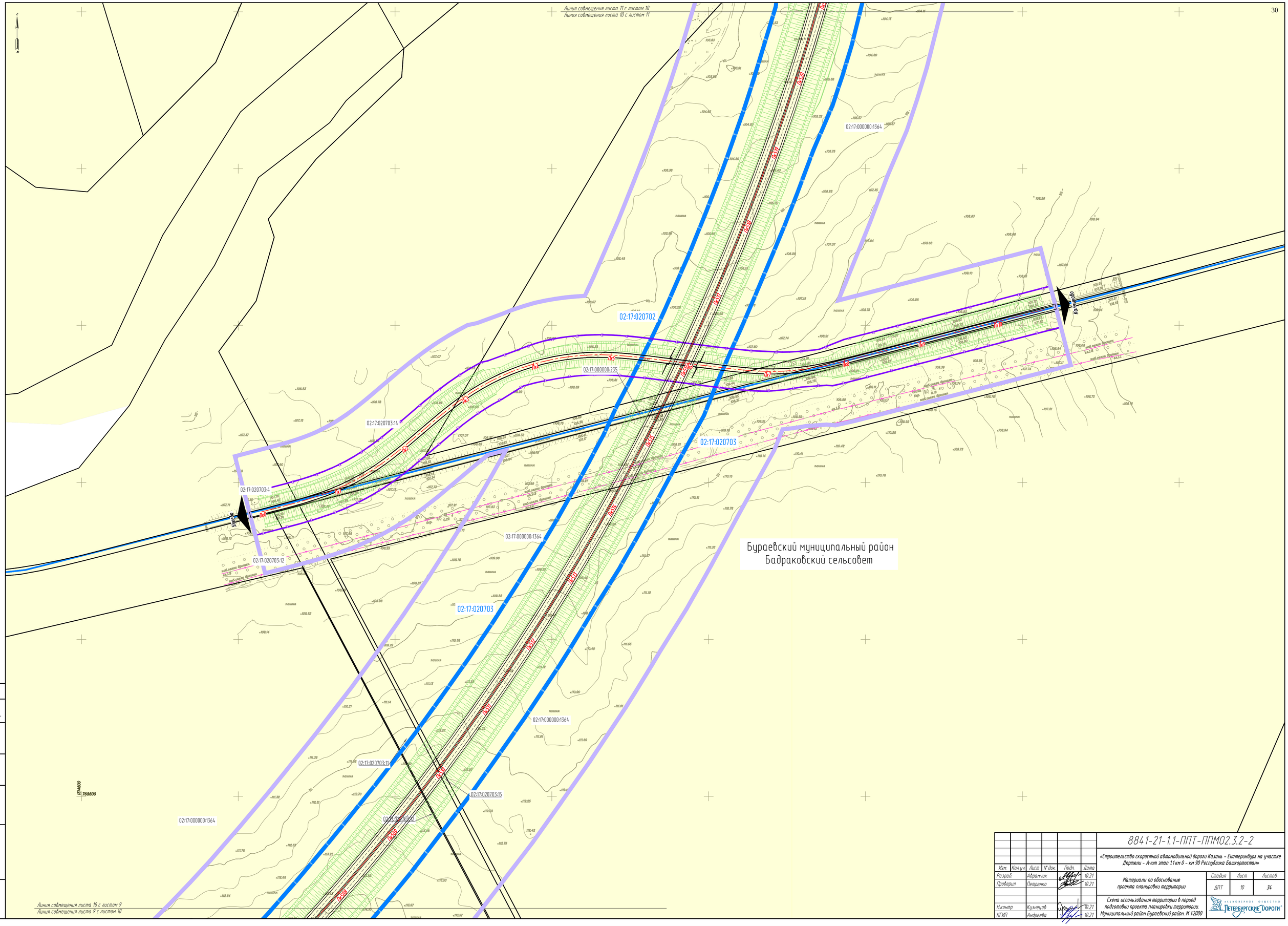

						8841-21-1.1-ППТ-ППМ02.3.2-2
						«Строительство скоростной автомобильной дороги Казань – Екатеринбург на участке Дюртюли – Ачит этап 1.1 км 0 – км 90 Республика Башкортостан»
Изм.	Кол.уч.	Лист	№ док.	Подп.	Дата	
Разраб.		Аврамчик			10.21	Материалы по обоснованию проекта планировки территории
Проверил		Петренко			10.21	
Н.контр.		Кузнецов			10.21	Схема использования территории в период подготовки проекта планировки территории. Муниципальный район Бураевский район. М 1:2000
КГИП		Андреева			10.21	

Стадия	Лист	Листов
ДПТ	10	34

АКЦИОНЕРНОЕ ОБЩЕСТВО «ПЕТЕРБУРГСКИЕ ДОРОГИ»

Согласовано: Гл. спец. Кузнецов

Взам. инв. №

Подп. и дата

Инв. № подл.

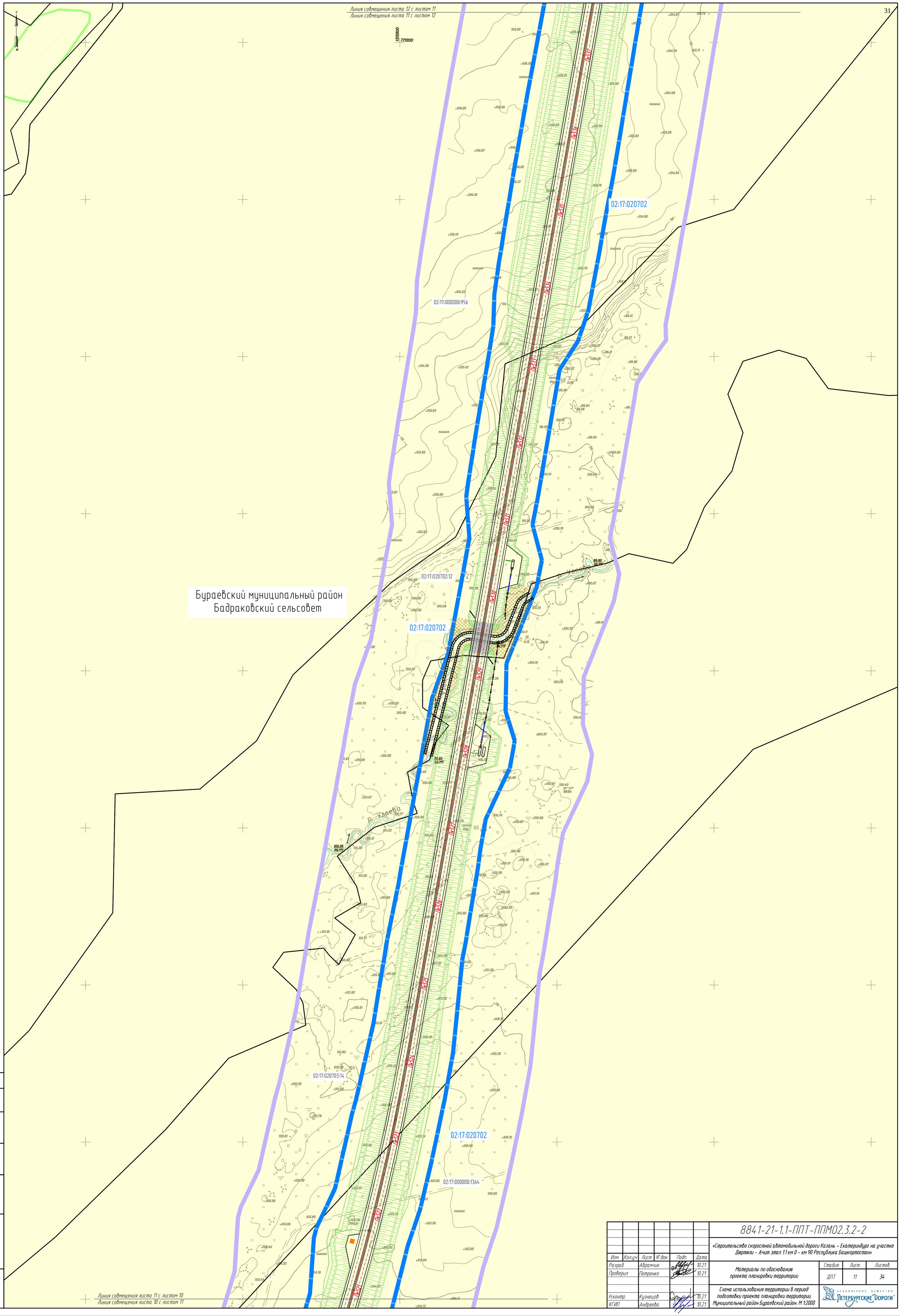

						8841-21-1.1-ППТ-ППМ02.3.2-2
						«Строительство скоростной автомобильной дороги Казань – Екатеринбург на участке Дюртюли – Ачит этап 1.1 км 0 – км 90 Республика Башкортостан»
Изм.	Кол.уч.	Лист	№ док.	Подп.	Дата	
Разраб.		Абрамчик			10.21	Материалы по обоснованию проекта планировки территории
Проверил		Петренко			10.21	
Н.контр.		Кузнецов			10.21	Схема использования территории в период подготовки проекта планировки территории. Муниципальный район Бураевский район. М 1:2000
КГИП		Андреева			10.21	

Стадия	Лист	Листов
ДПТ	11	34

АКЦИОНЕРНОЕ ОБЩЕСТВО ПЕТЕРБУРГСКИЕ ДОРОГИ

Согласовано:
Гл. спец. Кузнецов
Взам. инв. №
Подп. и дата
Инв. № подл.

Линия совмещения листа 13 с листом 12
Линия совмещения листа 12 с листом 13

С
Ю

02:17:070902:14
02:17:070902:10
02:17:070902:6
02:17:070902:9
02:17:020702:5
02:17:020702:12
02:17:020702
02:17:000000:956

Бураевский муниципальный район
Каинлыковский сельсовет

Бураевский муниципальный район
Бадраковский сельсовет

ПК540
ПК541
ПК542
ПК543
ПК544
ПК545
ПК546
ПК547
ПК548
ПК549
ПК550
ПК551
ПК552
ПК553
ПК554

1516200
771800

Согласовано:
Гл. спец. Кузнецов

Взам. инв. №
Подп. и дата
Инв. № подл.

Линия совмещения листа 12 с листом 11
Линия совмещения листа 11 с листом 12

Изм.	Кол.уч.	Лист	N док.	Подп.	Дата
Разраб.		Аврамчик			10.21
Проверил		Петренко			10.21
Н.контр.		Кузнецов			10.21
ГИП		Андреева			10.21

8841-21-1.1-ППТ-ППМО2.3.2-2

«Строительство скоростной автомобильной дороги Казань – Екатеринбург на участке Дюртюли – Ачит этап 1.1 км 0 – км 90 Республика Башкортостан»

Материалы по обоснованию проекта планировки территории

Стадия	Лист	Листов
ДПТ	12	34

Схема использования территории в период подготовки проекта планировки территории. Муниципальный район Бураевский район. М 1:2000

АКЦИОНЕРНОЕ ОБЩЕСТВО ПЕТЕРБУРГСКИЕ ДОРОГИ

д. Сибирганово

Линия совмещения листов 11 с листом 13
Линия совмещения листа 13 с листом 14

02:17:101202:9

02:17:101202

02:17:101202:9

02:17:070902:14

02:17:030501:5

02:17:030501:8

02:17:030501:6

02:17:070902:10

02:17:030501

02:17:070902:14

Бураевский муниципальный район
Бадраковский сельсовет

Бураевский муниципальный район
Каинлыковский сельсовет

02:17:070902:10

070902

Линия совмещения листа 13 с листом 12
Линия совмещения листа 12 с листом 13

Изм.	Кол.уч.	Лист	N° док.	Подп.	Дата
Разраб.		Абрамчик			10.21
Проверил		Петренко			10.21
Н.контр.		Кузнецов			10.21
КГИП		Андреева			10.21

8841-21-1.1-ППТ-ППМ02.3.2-2

«Строительство скоростной автомобильной дороги Казань – Екатеринбург на участке Дюртюли – Ачит этап 1.1 км 0 – км 90 Республика Башкортостан»

Материалы по обоснованию проекта планировки территории

Стадия	Лист	Листов
ДПТ	13	34

Схема использования территории в период подготовки проекта планировки территории. Муниципальный район Бураевский район. М 1:2000

АКЦИОНЕРНОЕ ОБЩЕСТВО ПЕТЕРБУРГСКИЕ ДОРОГИ

Согласовано: Гл. спец. Кузнецов

Взам. инв. N°

Подп. и дата

Инв. N° подл.

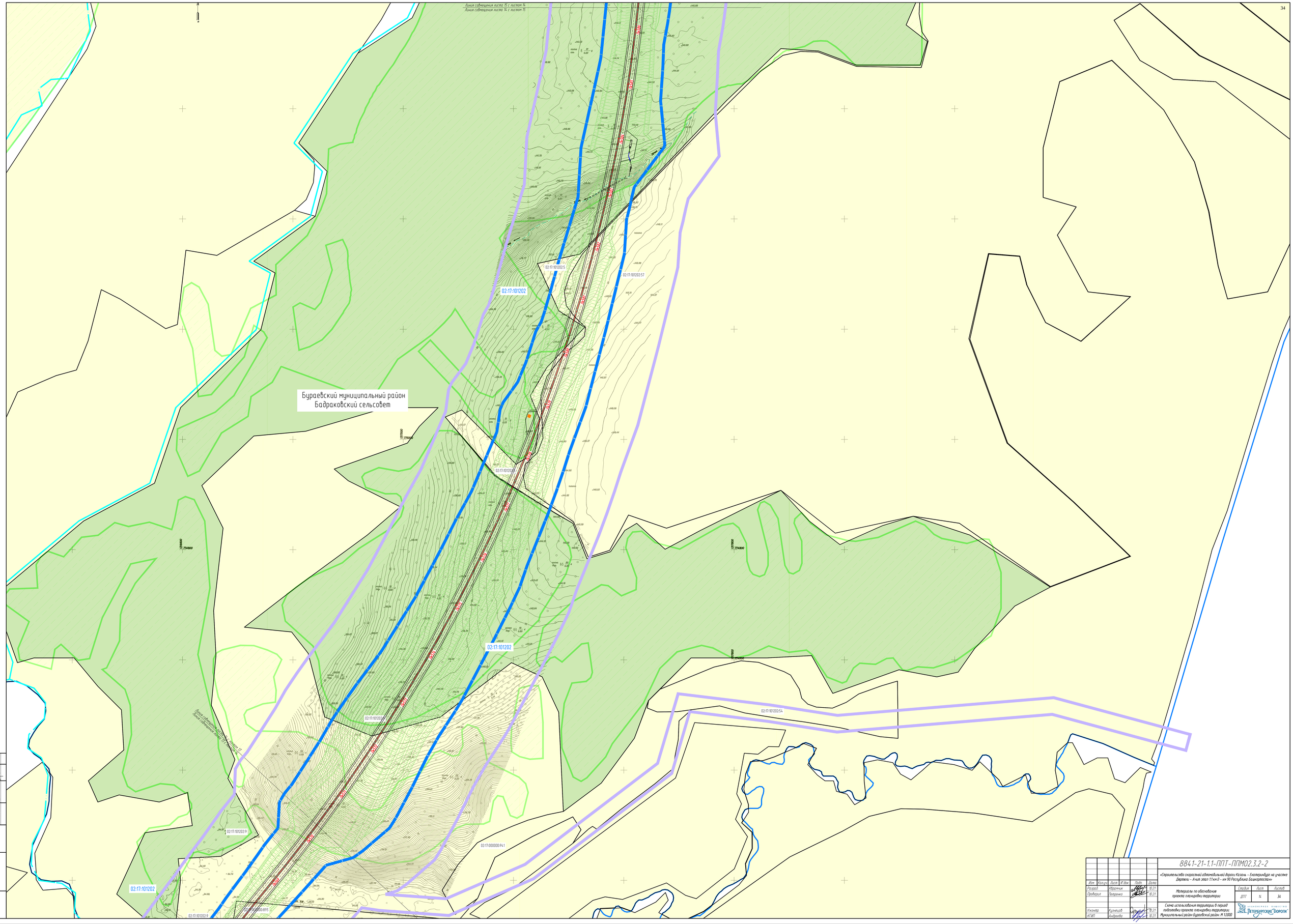

						8841-21-1.1-ППТ-ППМ02.3.2-2
						«Строительство скоростной автомобильной дороги Казань - Екатеринбург на участке Дюртели - Ачит этап 1.1 км 0 - км 90 Республика Башкортостан»
Изм.	Кол.уч.	Лист	N° док.	Подп.	Дата	
Разраб.		Абрамчик			10.21	Материалы по обоснованию проекта планировки территории
Проверил		Петренко			10.21	
Н.контр.		Кузнецов			10.21	Схема использования территории в период подготовки проекта планировки территории Муниципальный район Бураевский район. М 1:2000
КГИП		Андреева			10.21	

Стадия	Лист	Листов
ДПТ	14	34

АКЦИОНЕРНОЕ ОБЩЕСТВО «ПЕТЕРБУРГСКИЕ ДОРОГИ»

Согласовано
Гл. спец. Кузнецов
Взам. инв. N°
Подп. и дата
Инв. N° подл.

Линия совмещения листа 16 с листом 15
Линия совмещения листа 15 с листом 16

02:17:101202:5
02:17:101202:61
02:17:101202
02:17:000000:246
02:17:101202
02:17:101202:9

Бураевский муниципальный район
Бураевский сельсовет

Бураевский муниципальный район
Бадраковский сельсовет

Линия совмещения листа 15 с листом 14
Линия совмещения листа 14 с листом 15

Изм.	Кол.уч.	Лист	N° док.	Подп.	Дата
Разраб.		Аврамчик			10.21
Проверил		Петренко			10.21
Н.контр.		Кузнецов			10.21
КГИП		Андреева			10.21

Согласовано: Гл. спец. Кузнецов
Взам. инв. N°
Подп. и дата
Инв. N° подл.

8841-21-1.1-ППТ-ППМО2.3.2-2

«Строительство скоростной автомобильной дороги Казань – Екатеринбург на участке Дюртюли – Ачит этап 1.1 км 0 – км 90 Республика Башкортостан»

Материалы по обоснованию проекта планировки территории

Стадия	Лист	Листов
ДПТ	15	34

Схема использования территории в период подготовки проекта планировки территории. Муниципальный район Бураевский район. М 1:2000

Акционерное общество «Петербургские Дороги»