Приложение к распоряжению Росавтодора

от 16.12.2021 № 4612-р

Документация по планировке территории объекта

СТРОИТЕЛЬСТВО СКОРОСТНОЙ АВТОМОБИЛЬНОЙ ДОРОГИ КАЗАНЬ – ЕКАТЕРИНБУРГ НА УЧАСТКЕ ДЮРТЮЛИ – АЧИТ

Строительство скоростной автомобильной дороги Казань – Екатеринбург на участке Дюртюли – Ачит
этап 1.1 км 0 – км 90
Республика Башкортостан

ПРОЕКТ ПЛАНИРОВКИ ТЕРРИТОРИИ

Материалы по обоснованию проекта планировки территории
Раздел 3. Материалы по обоснованию проекта планировки территории. Графическая часть
Том 2.3.2

Часть 2. Схема расположения элементов планировочной структуры. Схема использования территории в период подготовки проекта планировки территории. Муниципальный район Бураевский район (окончание)

8841-21-1.1-ППТ-ППМО2.3.2

Санкт-Петербург
2021

Акционерное общество
«Научно-исследовательский и проектный институт гражданского строительства, благоустройства и городского дизайна «Моспроект-3»
АО «Моспроект-3»

Свидетельство № СРО-П-132-01022010 от 24.06.2019г.

Заказчик – Государственная компания «Российские автомобильные дороги»

Строительство скоростной автомобильной дороги Казань – Екатеринбург на участке Дюртюли – Ачит

этап 1.1 км 0 – км 90
Республика Башкортостан

ПРОЕКТ ПЛАНИРОВКИ ТЕРРИТОРИИ

Материалы по обоснованию проекта планировки территории
Раздел 3. Материалы по обоснованию проекта планировки территории. Графическая часть
Том 2.3.2

Часть 2. Схема расположения элементов планировочной структуры. Схема использования территории в период подготовки проекта планировки территории. Муниципальный район Бураевский район (окончание)

8841-21-1.1-ППТ-ППМО2.3.2

2021

Акционерное общество
«Научно-исследовательский и проектный институт гражданского строительства, благоустройства и городского дизайна «Моспроект-3»
АО «Моспроект-3»

Строительство скоростной автомобильной дороги Казань – Екатеринбург на участке Дюртюли – Ачит

этап 1.1 км 0 – км 90
Республика Башкортостан

ПРОЕКТ ПЛАНИРОВКИ ТЕРРИТОРИИ

Материалы по обоснованию проекта планировки территории Раздел 3. Материалы по обоснованию проекта планировки территории. Графическая часть
Том 2.3.2

Часть 2. Схема расположения элементов планировочной структуры. Схема использования территории в период подготовки проекта планировки территории. Муниципальный район Бураевский район (окончание)

8841-21-1.1-ППТ-ППМО2.3.2

Руководитель Дирекции
по проектированию №2 — Т.И. Гушляк

Комплексный главный
инженер проекта — А.В. Федосеев

2021

Согласовано

Взам. инв. №

Подпись и дата

Инв. № подл.

АКЦИОНЕРНОЕ ОБЩЕСТВО
ПЕТЕРБУРГСКИЕ ДОРОГИ®

СТРОИТЕЛЬСТВО СКОРОСТНОЙ АВТОМОБИЛЬНОЙ ДОРОГИ КАЗАНЬ – ЕКАТЕРИНБУРГ НА УЧАСТКЕ ДЮРТЮЛИ – АЧИТ

Строительство скоростной автомобильной дороги Казань – Екатеринбург на участке Дюртюли – Ачит
этап 1.1 км 0 – км 90
Республика Башкортостан

ПРОЕКТ ПЛАНИРОВКИ ТЕРРИТОРИИ

Материалы по обоснованию проекта планировки территории
Раздел 3. Материалы по обоснованию проекта планировки территории. Графическая часть
Том 2.3.2

Часть 2. Схема расположения элементов планировочной структуры. Схема использования территории в период подготовки проекта планировки территории. Муниципальный район Бураевский район (окончание)

8841-21-1.1-ППТ-ППМО2.3.2

Генеральный директор **Ю.А. Орленко**

Комплексный ГИП **О.Н. Андреева**

Санкт-Петербург
2021

Линия совмещения листа 17 с листом 16
Линия совмещения листа 16 с листом 17

02:17:101202:11

02:17:000000:246

Пк619
Пк618
Пк617
Пк616
Пк615
Пк614
Пк613
Пк612
Пк611
Пк610
Пк609
Пк608
Пк607
Пк606
Пк605
Пк604
Пк603

Бураевский муниципальный район
Бураевский сельсовет

02:17:101202:61

02:17:101202:5

02:17:101202

02:17:101202:5

Линия совмещения листа 16 с листом 15
Линия совмещения листа 15 с листом 16

Согласовано:		
Гл. спец.	Кузнецов	

Взам. инв. №

Подп. и дата

Инв. № подл.

Изм.	Кол.уч.	Лист	№ док.	Подп.	Дата
Разраб.		Аврамчик			10.21
Проверил		Петренко			10.21
Н.контр.		Кузнецов			10.21
КГИП		Андреева			10.21

8841-21-1.1-ППТ-ППМ02.3.2-2

«Строительство скоростной автомобильной дороги Казань – Екатеринбург на участке Дюртюли – Ачит этап 1.1 км 0 – км 90 Республика Башкортостан»

Материалы по обоснованию проекта планировки территории

Стадия	Лист	Листов
ДПТ	16	34

Схема использования территории в период подготовки проекта планировки территории. Муниципальный район Бураевский район. М 1:2000

АКЦИОНЕРНОЕ ОБЩЕСТВО «ПЕТЕРБУРГСКИЕ ДОРОГИ»

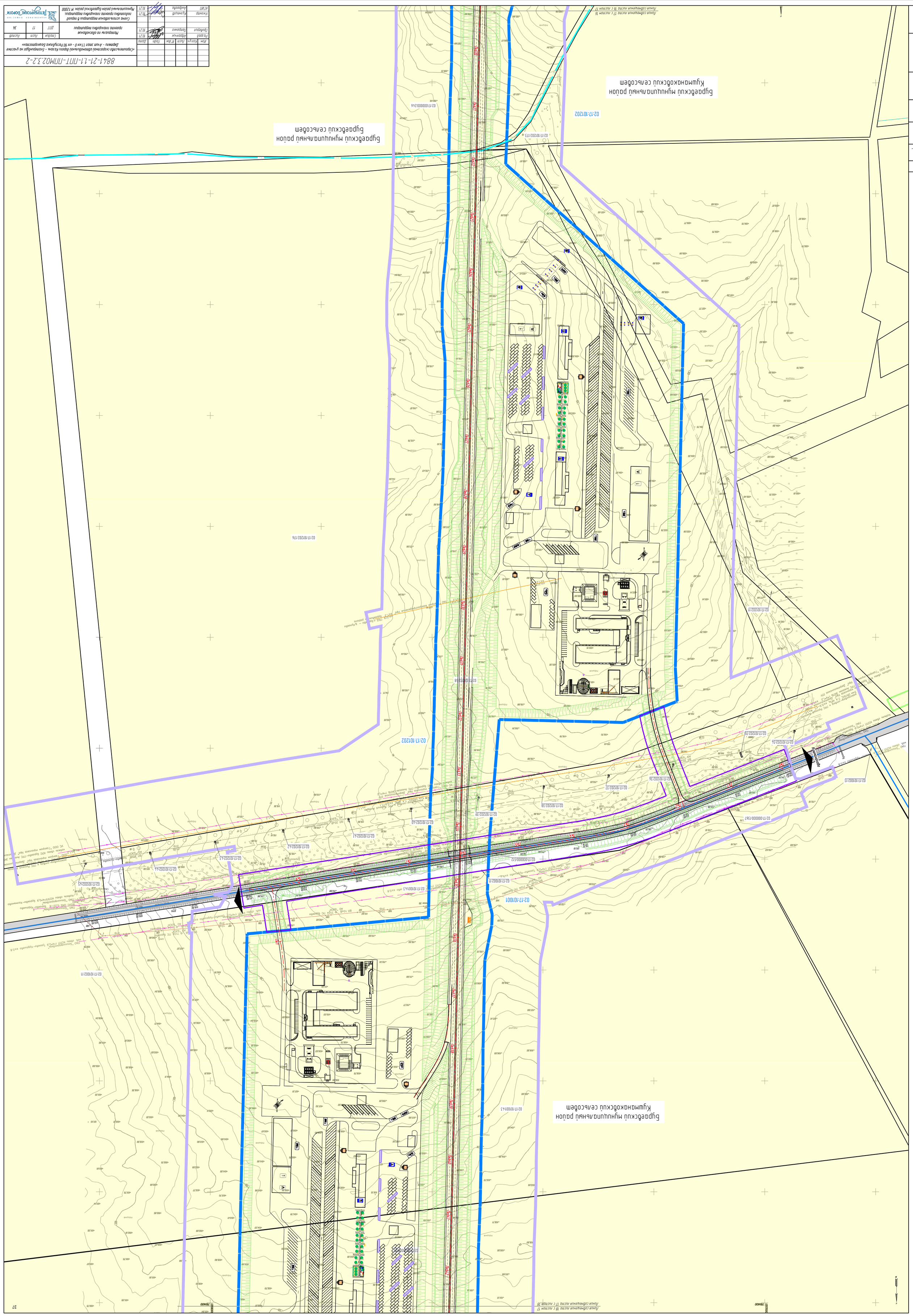

Изм.	Кол.уч.	Лист	N док.	Подп.	Дата
Разраб.		Абдрашит			10.21
Проверил		Гемпренко			10.21
Н.контр.		Кудашев			10.21
ГИП		Андреев			10.21

8841-21-1.1-ПП1-ПМ02.3.2-2

«Проектирование скоростной автомобильной дороги Казань – Екатеринбург на участке Дюртюли – Аша этап 1 1км 0 – км 90 Республика Башкортостан»

Пояснительная записка по обоснованию проекта планировки территории

Стадия	Лист	Листов
ППТ	17	34

Схема использования территории в период подготовки проекта планировки территории Муниципального района Бурраевский район М 1:2000

АО «Башкирские Дороги»

Инв. N подл. | Подп. и дата | Взам. инв. N | Согласовано | Гл. спец. | Мухаметов

Линия совмещения листа 19 с листом 18
Линия совмещения листа 18 с листом 17

02:17:101001:27
02:17:101001:25
02:17:101001
02:17:101001:23
02:17:101001:28
02:17:101001:163
02:17:101002:11
02:17:101002:9
02:17:000000:945

Бураевский муниципальный район
Кушманаковский сельсовет

781800
781400

Линия совмещения листа 18 с листом 17
Линия совмещения листа 17 с листом 18

Изм.	Кол.уч.	Лист	N док.	Подп.	Дата	8841-21-1.1-ППТ-ППМ02.3.2-2
Разраб.		Абрамчик			10.21	«Строительство скоростной автомобильной дороги Казань – Екатеринбург на участке Дюртюли – Ачит этап 1.1 км 0 – км 90 Республика Башкортостан»
Проверил		Петренко			10.21	Материалы по обоснованию проекта планировки территории — Стадия: ДПТ; Лист: 18; Листов: 34
Н.контр.		Кузнецов			10.21	Схема использования территории в период подготовки проекта планировки территории. Муниципальный район Бураевский район. М 1:2000
КГИП		Андреева			10.21	АКЦИОНЕРНОЕ ОБЩЕСТВО «ПЕТЕРБУРГСКИЕ ДОРОГИ»

Согласовано:
Гл. спец. Кузнецов
Взам. инв. N°
Подп. и дата
Инв. N° подл.

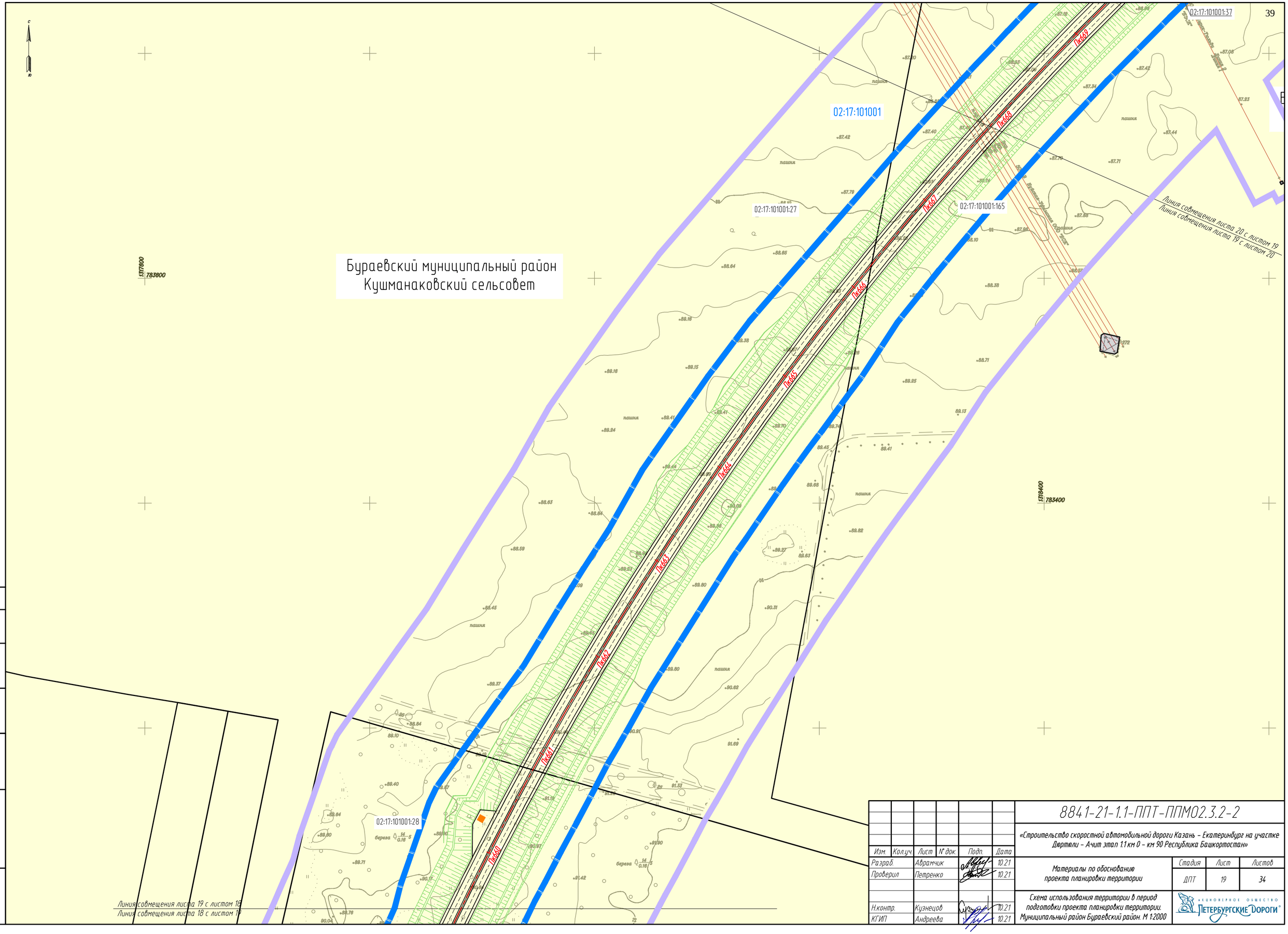

Согласовано:	
Гл. спец.	Кузнецов

Взам. инв. №

Подп. и дата

Инв. № подл.

Изм.	Кол.уч.	Лист	№ док.	Подп.	Дата
Разраб.		Абрамчик			10.21
Проверил		Петренко			10.21
Н.контр.		Кузнецов			10.21
КГИП		Андреева			10.21

8841-21-1.1-ППТ-ППМ02.3.2-2

«Строительство скоростной автомобильной дороги Казань – Екатеринбург на участке Дюртюли – Ачит этап 1.1 км 0 – км 90 Республика Башкортостан»

Материалы по обоснованию проекта планировки территории

Стадия	Лист	Листов
ДПТ	19	34

Схема использования территории в период подготовки проекта планировки территории. Муниципальный район Бураевский район. М 1:2000

АКЦИОНЕРНОЕ ОБЩЕСТВО «ПЕТЕРБУРГСКИЕ ДОРОГИ»

Линия совмещения листа 21 с листом 20
Линия совмещения листа 20 с листом 21

Бураевский муниципальный район
Бураевский сельсовет

Бураевский муниципальный район
Кушманаковский сельсовет

02:17:040601
02:17:040801
02:17:040801:15
02:17:040801:10
02:17:040801:21
02:17:040801:23
02:17:040801:21
02:17:040601:47
02:17:040601:52
02:17:000000:245
02:17:101001
02:17:101001:165
02:17:101001:38
02:17:101001:27
02:17:101001:14
02:17:101001:37
02:17:101001:127
02:17:101001:165
02:17:101001

						8841-21-1.1-ППТ-ППМ02.3.2-2	
Изм.	Кол.уч.	Лист	N док.	Подп.	Дата	«Строительство скоростной автомобильной дороги Казань – Екатеринбург на участке Дюртюли – Аша этап 11 км 0 – км 90 Республика Башкортостан»	
Разраб.		Абратин			10.21		
Проверил		Антонова			10.21	Материалы по обоснованию проекта планировки территории	Стадия: ДПТ; Лист: 20; Листов: 34
Н.контр.		Кузнецов			10.21	Схема использования территории в период подготовки проекта планировки территории. Муниципальный район Бураевский район М 1:2000	АКЦИОНЕРНОЕ ОБЩЕСТВО «ПЕТЕРБУРГСКИЕ ДОРОГИ»
ГИП		Андреева			10.21		

Согласовано
Взам. инв. №
Подп. и дата
Инв. № подл.

Линия совмещения листа 21с с листом 21
Линия совмещения листа 21с листом 21

Бураевский муниципальный район
Бураевский сельсовет

02:17:040601

02:17:040601:271

02:17:040601:67

02:17:040601:58

02:17:040801:21

02:17:040801:21

Линия совмещения листа 21с листом 20
Линия совмещения листа 20 с листом 21

						8841-21-1.1-ППТ-ППМ02.3.2-2	
Изм.	Кол.уч.	Лист	N док.	Подп.	Дата	«Строительство скоростной автомобильной дороги Казань – Екатеринбург на участке Дюртюли – Инза этап 1 1 км 0 – км 90 Республика Башкортостан»	
Разраб.		Абратин			10.21		
Проверил		Антонова			10.21	Материалы по обоснованию проекта планировки территории	Стадия / Лист / Листов: ДПТ / 21 / 34
Н.контр.		Кузнецов			10.21	Схема использования территории в период подготовки проекта планировки территории. Муниципальный район Бураевский район. М 1:2000	ЗАКАЗЧИК ПРОЕКТА: ПЕТЕРБУРГСКИЕ ДОРОГИ
ГИП		Андреева			10.21		

Согласовано
Взам. инв. №
Подп. и дата
Инв. № подл.

Линия совмещения листа 23 с листом 22
Линия совмещения листа 22 с листом 23

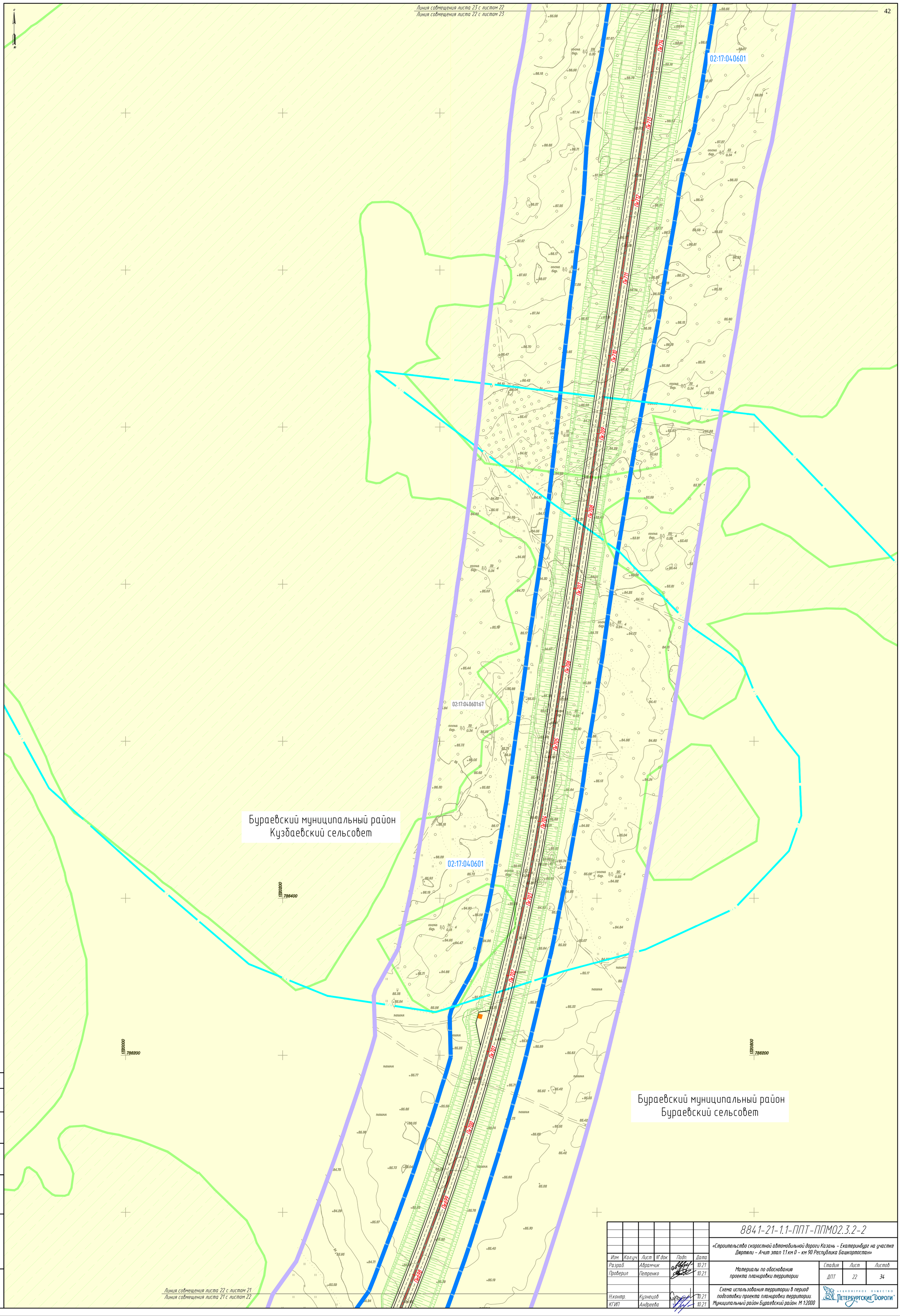

Линия совмещения листа 22 с листом 21
Линия совмещения листа 21 с листом 22

Изм.	Кол.уч.	Лист	N° док.	Подп.	Дата
Разраб.		Абрамчик			10.21
Проверил		Петренко			10.21
Н.контр.		Кузнецов			10.21
КГИП		Андреева			10.21

8841-21-1.1-ППТ-ППМ02.3.2-2

«Строительство скоростной автомобильной дороги Казань – Екатеринбург на участке Дюртюли – Ачит этап 1.1 км 0 – км 90 Республика Башкортостан»

Материалы по обоснованию проекта планировки территории

Стадия	Лист	Листов
ДПТ	22	34

Схема использования территории в период подготовки проекта планировки территории. Муниципальный район Бураевский район. М 1:2000

АКЦИОНЕРНОЕ ОБЩЕСТВО «ПЕТЕРБУРГСКИЕ ДОРОГИ»

Согласовано:
Гл. спец. Кузнецов

Взам. инв. N°

Подп. и дата

Инв. N° подл.

Линия совмещения листа 24 с листом 23
Линия совмещения листа 23 с листом 24

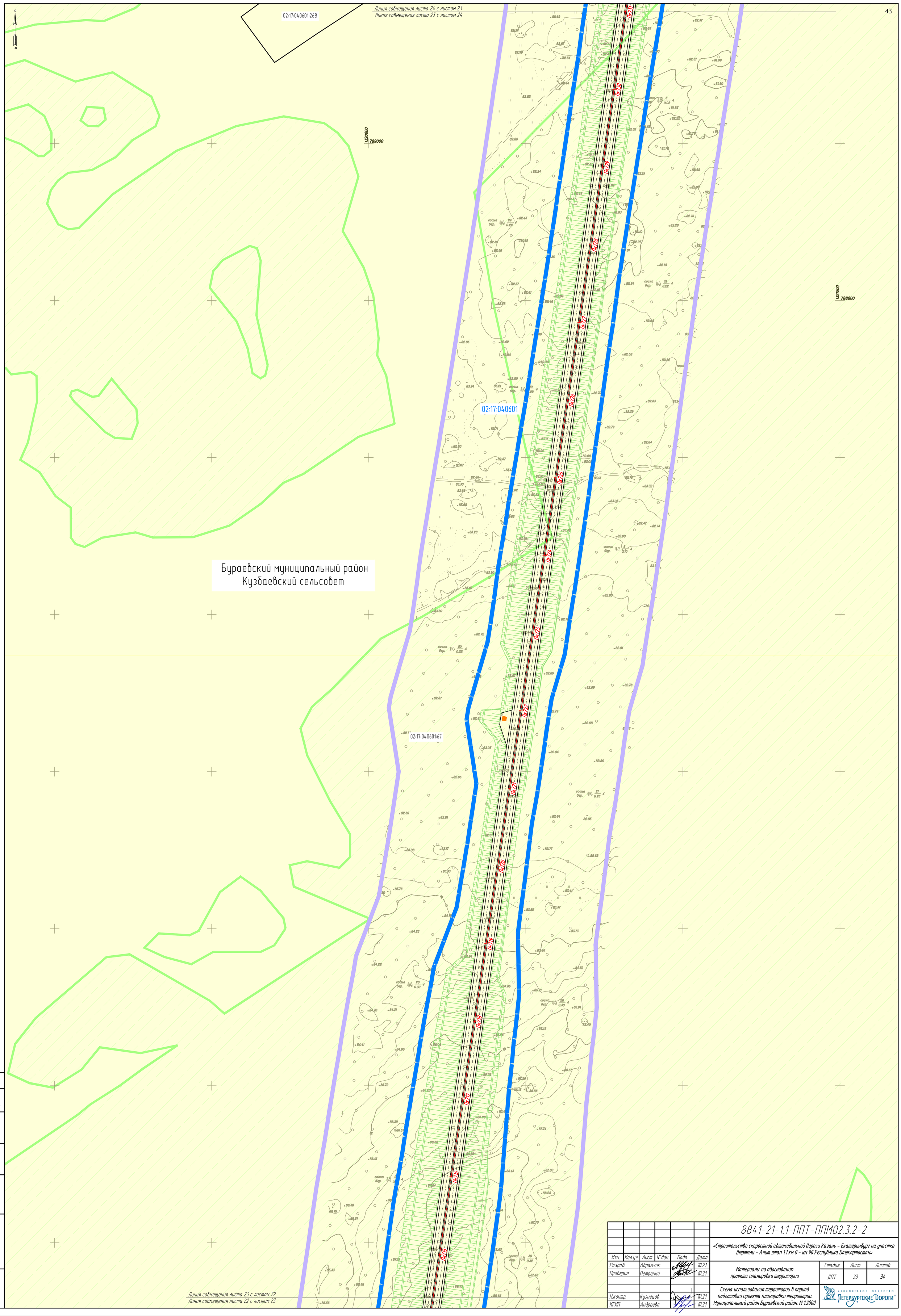

Линия совмещения листа 23 с листом 22
Линия совмещения листа 22 с листом 23

Согласовано:	
Гл. спец.	Кузнецов

Взам. инв. №

Подп. и дата

Инв. № подл.

Изм.	Кол.уч.	Лист	№ док.	Подп.	Дата
Разраб.		Аврамчик			10.21
Проверил		Петренко			10.21
Н.контр.		Кузнецов			10.21
КГИП		Андреева			10.21

8841-21-1.1-ППТ-ППМ02.3.2-2

«Строительство скоростной автомобильной дороги Казань – Екатеринбург на участке Дюртюли – Ачит этап 1.1 км 0 – км 90 Республика Башкортостан»

Материалы по обоснованию проекта планировки территории

Стадия	Лист	Листов
ДПТ	23	34

Схема использования территории в период подготовки проекта планировки территории. Муниципальный район Бураевский район. М 1:2000

АКЦИОНЕРНОЕ ОБЩЕСТВО «ПЕТЕРБУРГСКИЕ ДОРОГИ»

Линия совмещения листа 25 с листом 24
Линия совмещения листа 24 с листом 25

02:17:040601

Бураевский муниципальный район
Кузбаевский сельсовет

02:17:040601:67

02:17:040601

1320600
789400

02:17:040601:268

Линия совмещения листа 24 с листом 23
Линия совмещения листа 23 с листом 24

Согласовано:
Гл. спец. Кузнецов

Взам. инв. №

Подп. и дата

Инв. № подл.

Изм.	Кол.уч.	Лист	№ док.	Подп.	Дата
Разраб.		Абрамчик			10.21
Проверил		Петренко			10.21
Н.контр.		Кузнецов			10.21
КГИП		Андреева			10.21

8841-21-1.1-ППТ-ППМ02.3.2-2

«Строительство скоростной автомобильной дороги Казань – Екатеринбург на участке Дюртюли – Ачит этап 1 км 0 – км 90 Республика Башкортостан»

Материалы по обоснованию проекта планировки территории

Стадия	Лист	Листов
ДПТ	24	34

Схема использования территории в период подготовки проекта планировки территории. Муниципальный район Бураевский район. М 1:2000

АКЦИОНЕРНОЕ ОБЩЕСТВО «ПЕТЕРБУРГСКИЕ ДОРОГИ»

Линия совмещения листа 26 с листом 25
Линия совмещения листа 25 с листом 26

Линия совмещения листа 24 с листом 25
Линия совмещения листа 25 с листом 24

Бураевский муниципальный район
Ванышевский сельсовет

Бураевский муниципальный район
Кузбаевский сельсовет

02:17:050803
02:17:050803:34
02:17:050803:32

						8841-21-1.1-ППТ-ППМ02.3.2-2	
Изм.	Кол.уч.	Лист	N док.	Подп.	Дата	«Строительство скоростной автомобильной дороги Казань – Екатеринбург на участке Дюртюли – Инза этап 11 км 0 – км 90 Республика Башкортостан»	
Разраб.		Абратин			10.21		
Проверил		Антонова			10.21	Материалы по обоснованию проекта планировки территории	Стадия: ДПТ; Лист: 25; Листов: 34
Н.контр.		Кузнецов			10.21	Схема использования территории в период подготовки проекта планировки территории. Муниципальный район Бураевский район М 1:2000	АКЦИОНЕРНОЕ ОБЩЕСТВО «ТРАНСПОРТНЫЕ ДОРОГИ»
ГИП		Андреева			10.21		

Согласовано
Взам. инв. №
Подп. и дата
Инв. № подл.

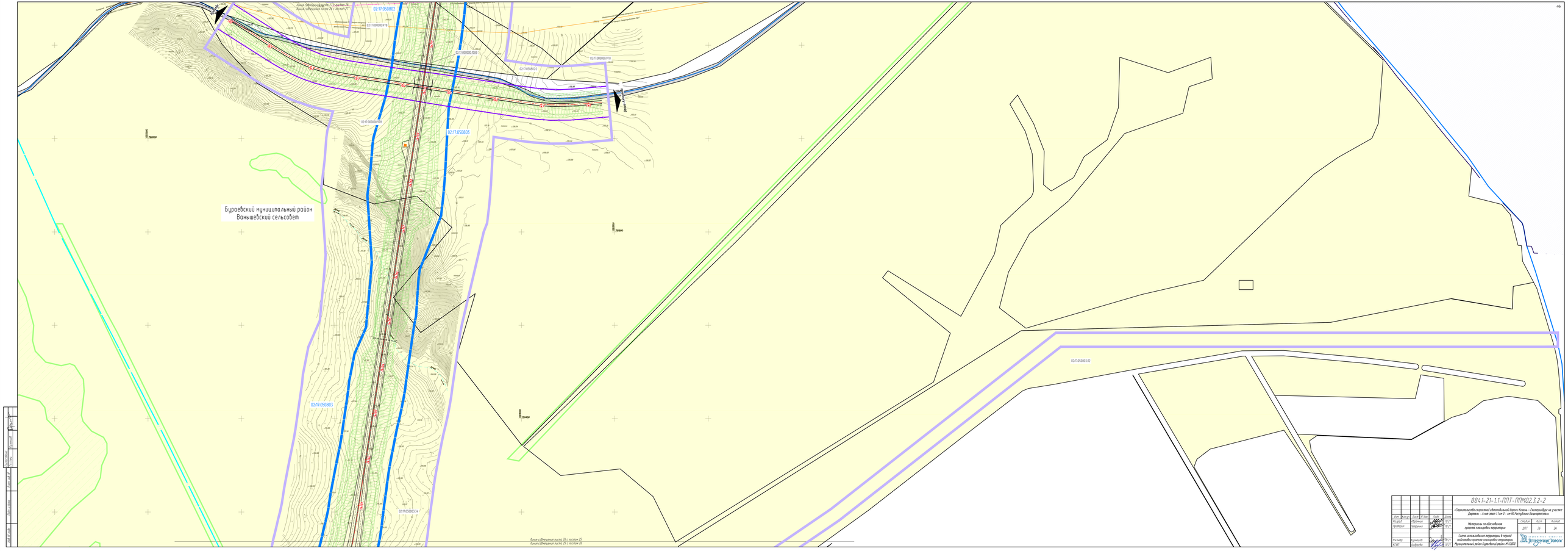

						8841-21-1.1-ППТ-ППМ02.3.2-2
Изм.	Кол.уч.	Лист	N док.	Подп.	Дата	«Строительство скоростной автомобильной дороги Казань - Екатеринбург на участке Дюртюли - 4-ый км. 11км.П - км 90 Республика Башкортостан»
Разраб.		Абдулов			07.21	Материалы по обоснованию проекта планировки территории
Проверил		Тюрюмин			07.21	
Утвердил		Кузнецов			07.21	Схема использования территории в период подготовки проекта планировки территории. Муниципальный район Бураевский район. М 1:5000

Стадия	Лист	Листов
ДПТ	26	34

ГИПРОДОРНИИ ТРАНСПОРТ

Согласовано
Взам. инв. №
Подпись и дата
Инв. № подл.

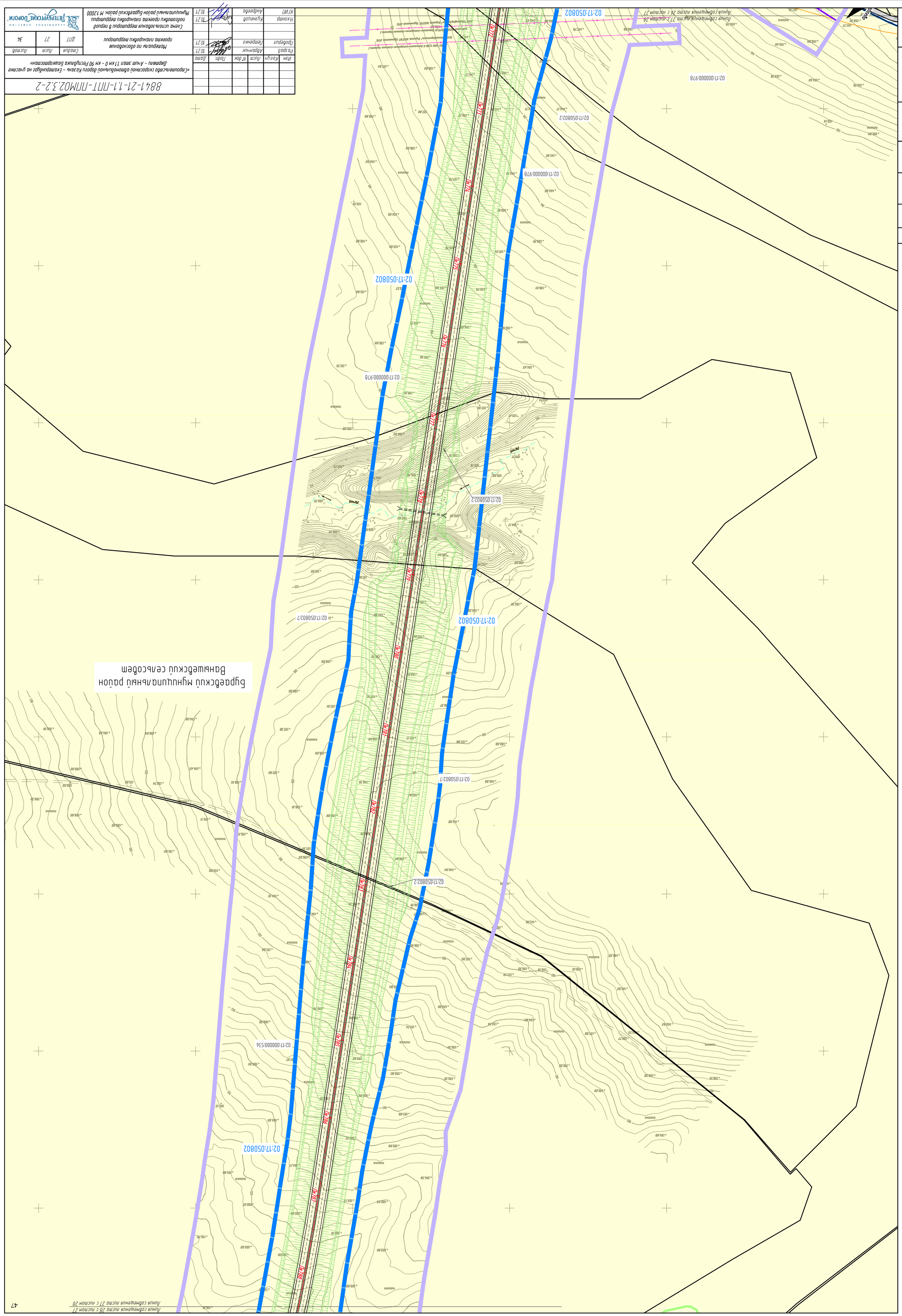

Изм.	Кол.уч.	Лист	№ док.	Подп.	Дата	8841-21-1.1-ПМТ-ПМО2.3.2-2
						«Строительство скоростной автомобильной дороги Казань – Екатеринбург на участке Дюртюли – Аши этап 1 1км 0 – км 90 Республика Башкортостан»
Разраб.	Абрамчук				10.21	Материалы по обоснованию проекта планировки территории
Проверил	Темрежко				10.21	
Н.контр.	Кузнецов				10.21	Схема использования территории в период подготовки проекта планировки территории. Муниципальный район Бураевский район. М 1:2000
КГИП	Андреева				10.21	

АКЦИОНЕРНОЕ ОБЩЕСТВО «ТЕЛЕГРАФСКОЕ ДОРОГИ»

Стадия	Лист	Листов
ПМТ	27	34

Согласовано:
Гл. спец. Кузнецов

Взам. инв. №
Подп. и дата
Инв. № подл.

Луга собственника участка 27 с кадастром 27
Луга собственника участка 26 с кадастром 26

Линия совмещения листа 29 с листом 28
Линия совмещения листа 28 с листом 29

Бураевский муниципальный район
Ванышевский сельсовет

02:17:050703
02:17:050703:21
02:17:050801
02:17:050801:6
02:17:050801:3
02:17:050801
02:17:050801:3
02:17:050801
02:17:050801:2
02:17:050802:2
02:17:050802

р. Урус-Мич

Линия совмещения листа 28 с листом 27
Линия совмещения листа 27 с листом 28

Согласовано:	
Гл. спец.	Кузнецов

Взам. инв. №

Подп. и дата

Инв. № подл.

Изм.	Кол.уч.	Лист	№ док.	Подп.	Дата
Разраб.		Абрамчик			10.21
Проверил		Петренко			10.21
Н.контр.		Кузнецов			10.21
КГИП		Андреева			10.21

8841-21-1.1-ППТ-ППМ02.3.2-2

«Строительство скоростной автомобильной дороги Казань – Екатеринбург на участке Дюртюли – Ачит этап 1.1 км 0 – км 90 Республика Башкортостан»

Материалы по обоснованию проекта планировки территории

Стадия	Лист	Листов
ДПТ	28	34

Схема использования территории в период подготовки проекта планировки территории. Муниципальный район Бураевский район. М 1:2000

АКЦИОНЕРНОЕ ОБЩЕСТВО «ПЕТЕРБУРГСКИЕ ДОРОГИ»

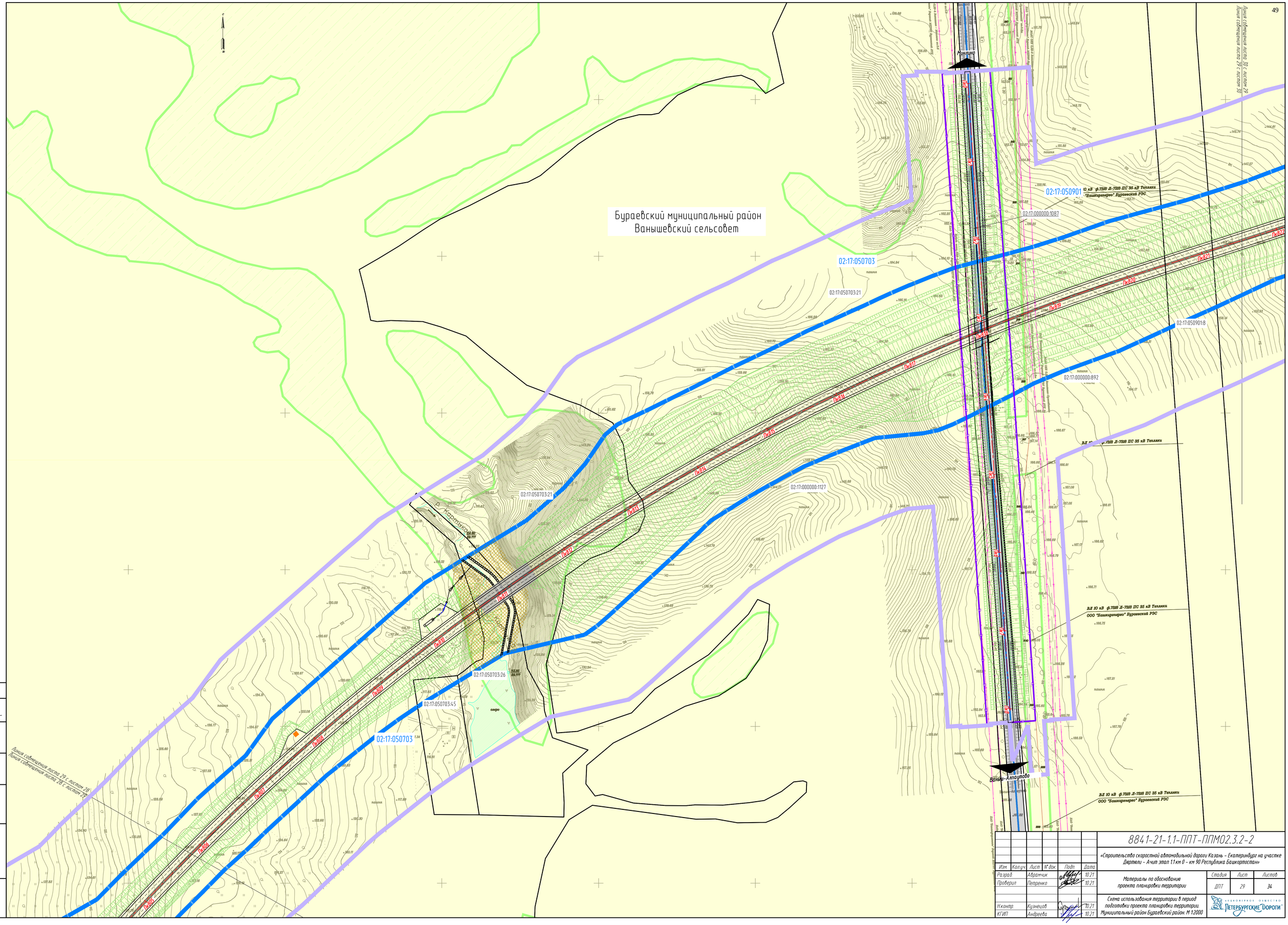

Изм.	Кол.уч.	Лист	N° док.	Подп.	Дата	8841-21-1.1-ППТ-ППМ02.3.2-2
Разраб.		Абрамчик			10.21	«Строительство скоростной автомобильной дороги Казань – Екатеринбург на участке Дюртюли – Ачит этап 1.1 км 0 – км 90 Республика Башкортостан»
Проверил		Петренко			10.21	Материалы по обоснованию проекта планировки территории
Н.контр.		Кузнецов			10.21	Схема использования территории в период подготовки проекта планировки территории. Муниципальный район Бураевский район. М 1:2000
ГИП		Андреева			10.21	

Стадия	Лист	Листов
ДПТ	29	34

АКЦИОНЕРНОЕ ОБЩЕСТВО ПЕТЕРБУРГСКИЕ ДОРОГИ

Согласовано
Гл. спец. Кузнецов

Взам. инв. N°

Подп. и дата

Инв. N° подл.

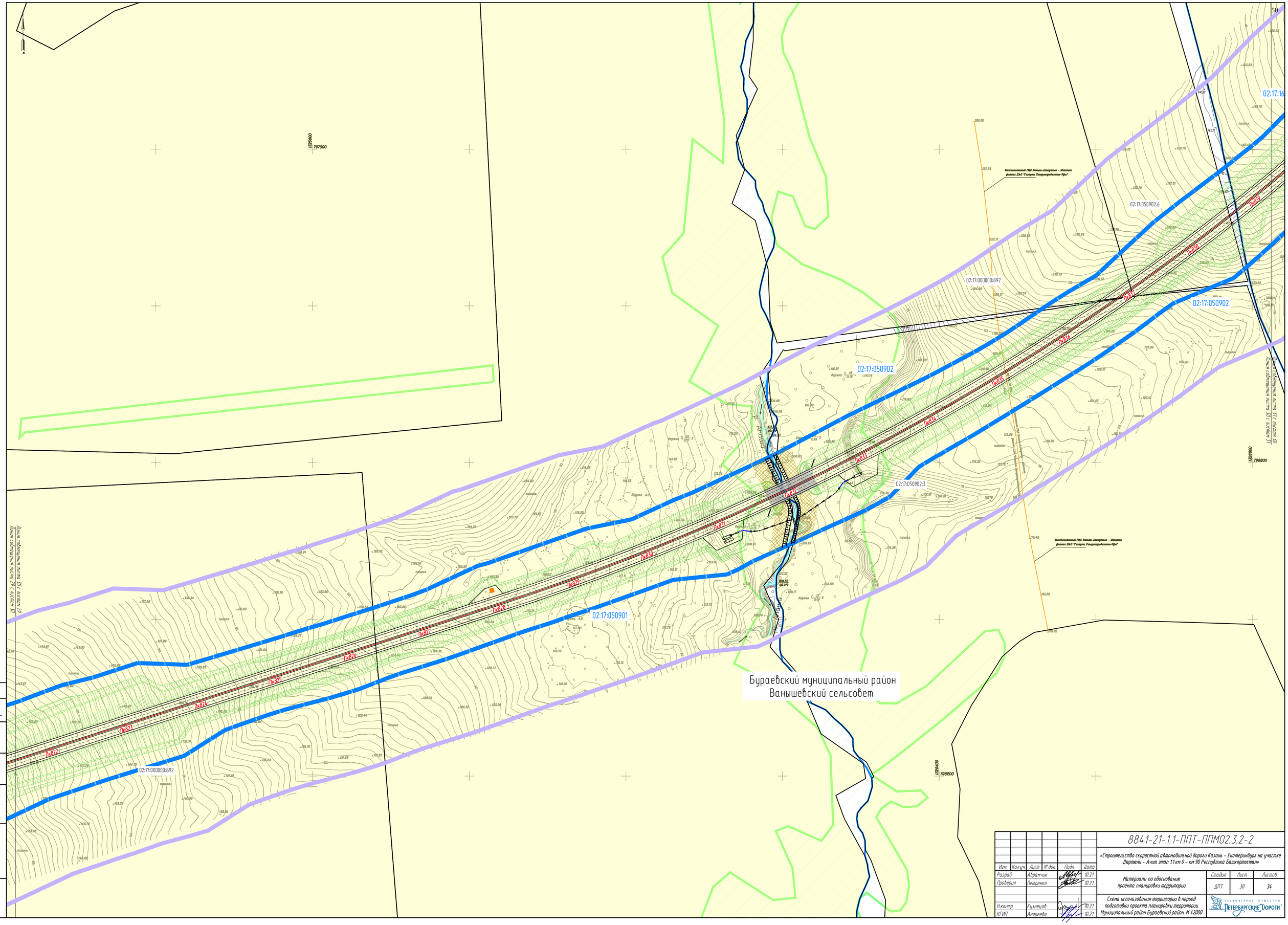

Изм	Кол.уч	Лист	N док.	Подп	Дата	8841-21-1.1-ППТ-ППМ02.3.2-2
						«Строительство скоростной автомобильной дороги Казань – Екатеринбург на участке Дертили – Агчи этап 1.1 км 0 – км 90 Республика Башкортостан»
Разраб.		Авранчик			10.21	Материалы по обоснованию проекта планировки территории
Проверил		Петренко			10.21	Стадия: ДПТ; Лист: 30; Листов: 34
Н.контр.		Кузнецов			10.21	Схема использования территории в период подготовки проекта планировки территории. Муниципальный район Бураевский район. М 1:2000
ГИП		Андреева			10.21	АКЦИОНЕРНОЕ ОБЩЕСТВО ПЕТЕРБУРГСКИЕ ДОРОГИ

Согласовано
Гл. спец. Кузнецов
Взам. инв. N
Подп. и дата
Инв. N подл.

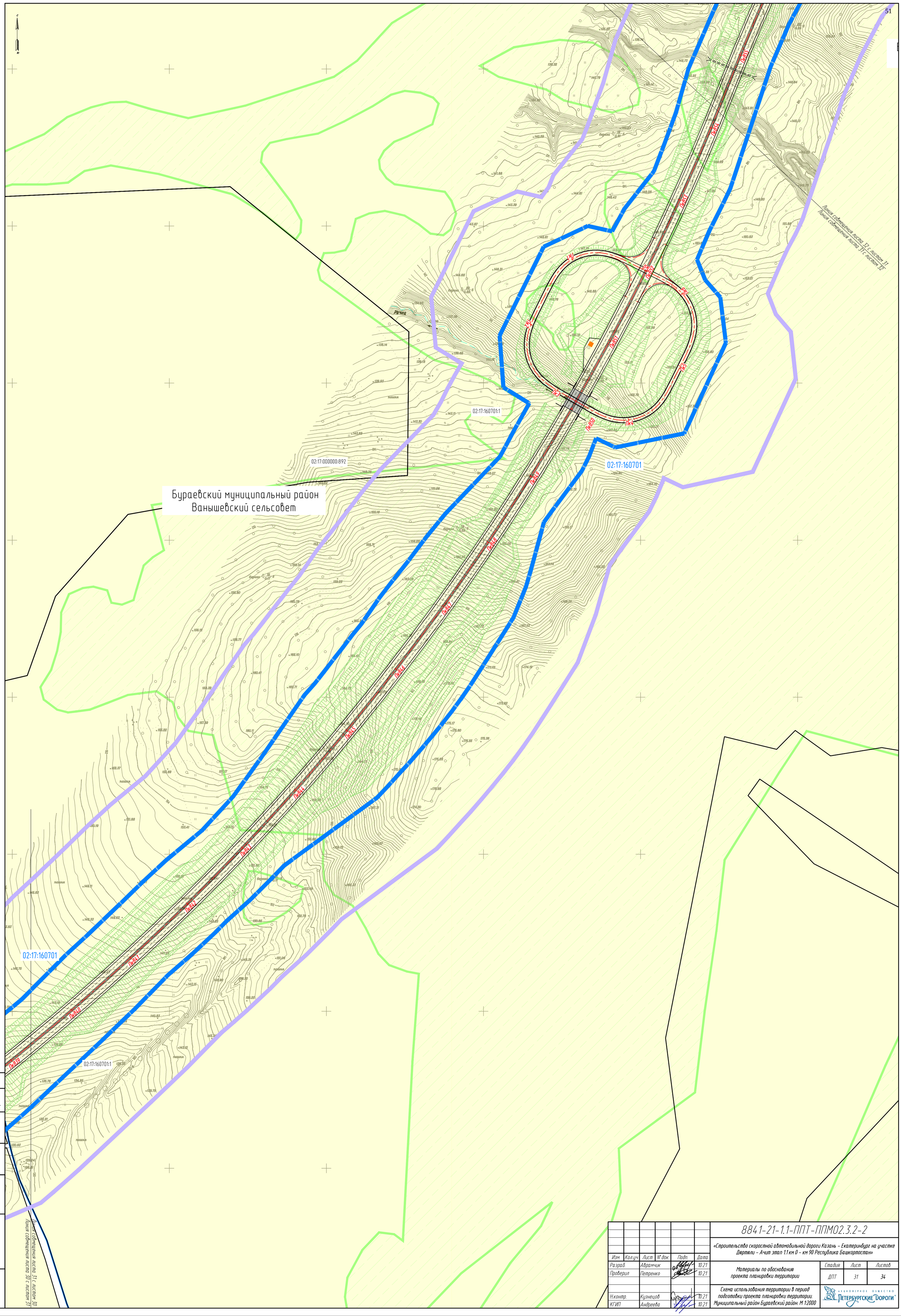

Изм.	Кол.уч.	Лист	№ док.	Подп.	Дата	8841-21-1.1-ППТ-ППМ02.3.2-2
						«Строительство скоростной автомобильной дороги Казань – Екатеринбург на участке Дюртюли – Ачит этап 1.1 км 0 – км 90 Республика Башкортостан»
Разраб.		Абрамчик			10.21	Материалы по обоснованию проекта планировки территории
Проверил		Петренко			10.21	Стадия: ДПТ; Лист: 31; Листов: 34
Н.контр.		Кузнецов			10.21	Схема использования территории в период подготовки проекта планировки территории. Муниципальный район Бураевский район. М 1:2000
КГИП		Андреева			10.21	АКЦИОНЕРНОЕ ОБЩЕСТВО «ПЕТЕРБУРГСКИЕ ДОРОГИ»

Согласовано:
Гл. спец. Кузнецов

Взам. инв. №

Подп. и дата

Инв. № подл.

Бураевский муниципальный район
Тепляковский сельсовет

Бураевский муниципальный район
Ванышевский сельсовет

02:17:141501
02:17:141501:256
02:17:141501:34
02:17:141501:36
02:17:160701:10
02:17:160701
02:17:160701:1

Линия совмещения листа 32 с листом 31
Линия совмещения листа 31 с листом 32

Изм.	Кол.уч.	Лист	№ док.	Подп.	Дата	8841-21-1.1-ППТ-ППМ02.3.2-2
Разраб.		Аврамчик			10.21	«Строительство скоростной автомобильной дороги Казань – Екатеринбург на участке Дюртюли – Ачит этап 1.1 км 0 – км 90 Республика Башкортостан»
Проверил		Петренко			10.21	Материалы по обоснованию проекта планировки территории — Стадия: ДПТ; Лист: 32; Листов: 34
Н.контр.		Кузнецов			10.21	Схема использования территории в период подготовки проекта планировки территории. Муниципальный район Бураевский район. М 1:2000
КГИП		Андреева			10.21	АКЦИОНЕРНОЕ ОБЩЕСТВО «ПЕТЕРБУРГСКИЕ ДОРОГИ»

Согласовано: Гл. спец. Кузнецов

Взам. инв. №

Подп. и дата

Инв. № подл.

Линия совмещения листа 34 с листом 33
Линия совмещения листа 33 с листом 34

02:17:141501:44
02:17:141501:44
02:17:141501:21
02:17:141501
02:17:141501:34
02:17:141501:32
02:17:141501
02:17:141501:34
02:17:141501:258
02:17:050801:71
02:17:141501
02:17:141501:256
02:17:141501:47

р. Шейкулайсил

Бураевский муниципальный район
Тепляковский сельсовет

Линия совмещения листа 33 с листом 32
Линия совмещения листа 33 с листом 33

Изм.	Кол.уч.	Лист	№ док.	Подп.	Дата	8841-21-1.1-ППТ-ППМ02.3.2-2
Разраб.		Абрамчик			10.21	«Строительство скоростной автомобильной дороги Казань – Екатеринбург на участке Дюртюли – Ачит этап 1.1 км 0 – км 90 Республика Башкортостан»
Проверил		Петренко			10.21	Материалы по обоснованию проекта планировки территории — Стадия: ДПТ; Лист: 33; Листов: 34
Н.контр.		Кузнецов			10.21	Схема использования территории в период подготовки проекта планировки территории. Муниципальный район Бураевский район. М 1:2000
КГИП		Андреева			10.21	Акционерное общество «Петербургские Дороги»

Согласовано:
Гл. спец. Кузнецов

Взам. инв. №
Подп. и дата
Инв. № подл.

Граница работ этапа 1.1
ПК 910+00.00 (км 91+00.00)

Екатеринбург

Тепляки

Асавтамак

Бураевский муниципальный район
Тепляковский сельсовет

02:17:141502:21
02:17:141502
02:17:141502:29
02:17:141501
02:17:141502:34
02:17:000000:249
02:17:141501:34
02:17:141501:46
02:17:141501:44
02:17:141501
02:17:141501:45
02:17:141502:41
02:17:141501:21
02:17:141502:33
02:17:141502:30
02:17:141502:28

Линия совмещения листа 34 с листом 33
Линия совмещения листа 33 с листом 34

Согласовано:	
Гл. спец.	Кузнецов

Взам. инв. №

Подп. и дата

Инв. № подл.

Изм.	Кол.уч.	Лист	№ док.	Подп.	Дата
Разраб.		Аврамчик			10.21
Проверил		Петренко			10.21
Н.контр.		Кузнецов			10.21
КГИП		Андреева			10.21

8841-21-1.1-ППТ-ППМ02.3.2-2

«Строительство скоростной автомобильной дороги Казань – Екатеринбург на участке Дюртюли – Ачит этап 1.1 км 0 – км 90 Республика Башкортостан»

Материалы по обоснованию проекта планировки территории

Стадия	Лист	Листов
ДПТ	34	34

Схема использования территории в период подготовки проекта планировки территории. Муниципальный район Бураевский район. М 1:2000

АКЦИОНЕРНОЕ ОБЩЕСТВО ПЕТЕРБУРГСКИЕ ДОРОГИ