Приложение к распоряжению Росавтодора

от 16.12.2021 № 4612-р

**Документация по планировке территории объекта**

# СТРОИТЕЛЬСТВО СКОРОСТНОЙ АВТОМОБИЛЬНОЙ ДОРОГИ КАЗАНЬ – ЕКАТЕРИНБУРГ НА УЧАСТКЕ ДЮРТЮЛИ – АЧИТ

**Строительство скоростной автомобильной дороги Казань – Екатеринбург на участке Дюртюли – Ачит**
**этап 1.1 км 0 – км 90**
**Республика Башкортостан**

# ПРОЕКТ ПЛАНИРОВКИ ТЕРРИТОРИИ

**Материалы по обоснованию проекта планировки территории**
**Раздел 3. Материалы по обоснованию проекта планировки территории. Графическая часть**
**Том 2.3.3**

***Часть 3. Схема организации улично-дорожной сети и движения транспорта. Муниципальный район Дюртюлинский район***

**8841-21-1.1-ППТ-ППМО2.3.3**

**Санкт-Петербург**
**2021**

**Акционерное общество**
**«Научно-исследовательский и проектный институт гражданского строительства, благоустройства и городского дизайна «Моспроект-3»**
**АО «Моспроект-3»**

**Свидетельство № СРО-П-132-01022010 от 24.06.2019г.**

**Заказчик – Государственная компания «Российские автомобильные дороги»**

***Строительство скоростной автомобильной дороги Казань – Екатеринбург на участке Дюртюли – Ачит***

**этап 1.1 км 0 – км 90**
**Республика Башкортостан**

# ПРОЕКТ ПЛАНИРОВКИ ТЕРРИТОРИИ

**Материалы по обоснованию проекта планировки территории**
**Раздел 3 Материалы по обоснованию проекта планировки территории. Графическая часть**
**Том 2.3.3**

**Часть 3. Схема организации улично-дорожной сети и движения транспорта.**
**Муниципальный район Дюртюлинский район**

**8841-21-1.1-ППТ-ППМО2.3.3**

**2021**

**Акционерное общество**
**«Научно-исследовательский и проектный институт гражданского строительства, благоустройства и городского дизайна «Моспроект-3»**
**АО «Моспроект-3»**

***Строительство скоростной автомобильной дороги Казань – Екатеринбург на участке Дюртюли – Ачит***

**этап 1.1 км 0 – км 90**
**Республика Башкортостан**

# ПРОЕКТ ПЛАНИРОВКИ ТЕРРИТОРИИ

**Материалы по обоснованию проекта планировки территории**
**Раздел 3 Материалы по обоснованию проекта планировки территории. Графическая часть**
**Том 2.3.3**

**Часть 3. Схема организации улично-дорожной сети и движения транспорта.**
**Муниципальный район Дюртюлинский район**

**8841-21-1.1-ППТ-ППМО2.3.3**

Руководитель Дирекции
по проектированию №2 — Т.И. Гушляк

Комплексный главный
инженер проекта — А.В. Федосеев

**2021**

Согласовано

Взам. инв. №

Подпись и дата

Инв. № подл.

АКЦИОНЕРНОЕ ОБЩЕСТВО
ПЕТЕРБУРГСКИЕ ДОРОГИ®

# СТРОИТЕЛЬСТВО СКОРОСТНОЙ АВТОМОБИЛЬНОЙ ДОРОГИ КАЗАНЬ – ЕКАТЕРИНБУРГ НА УЧАСТКЕ ДЮРТЮЛИ – АЧИТ

**Строительство скоростной автомобильной дороги Казань – Екатеринбург на участке Дюртюли – Ачит**
**этап** 1.1 **км** 0 – **км** 90
**Республика Башкортостан**

# ПРОЕКТ ПЛАНИРОВКИ ТЕРРИТОРИИ

**Материалы по обоснованию проекта планировки территории**
**Раздел** 3 **Материалы по обоснованию проекта планировки территории. Графическая часть**
**Том** 2.3.3

***Часть*** 3. ***Схема организации улично-дорожной сети и движения транспорта.***
***Муниципальный район Дюртюлинский район***

8841-21-1.1-**ППТ-ППМО**2.3.3

**Генеральный директор** **Ю.А. Орленко**

**Комплексный ГИП** **О.Н. Андреева**

**Санкт-Петербург**
2021

***Строительство скоростной автомобильной дороги Казань – Екатеринбург на участке Дюртюли – Ачит***

| Номер тома | Обозначение | Наименование | Примечание |
|---|---|---|---|
| **Строительство скоростной автомобильной дороги Казань – Екатеринбург на участке Дюртюли – Ачит», этап 1.1 км 0 – км 90, Республика Башкортостан** | | | |
| **Проект планировки территории** | | | |
| **1. Основная часть проекта планировки территории** | | | |
| ***Раздел 1. «Проект планировки территории. Графическая часть»*** | | | |
| Том 1.1.1 | 8841-21-1.1-ППТ-ППОЧ1.1.1 | **Часть 1.** Чертежи красных линий. Муниципальный район Дюртюлинский район | АО «Петербургские дороги» |
| Том 1.1.2 | 8841-21-1.1-ППТ-ППОЧ1.1.2 | **Часть 2.** Чертежи красных линий. Муниципальный район Бураевский район | АО «Петербургские дороги» |
| Том 1.1.3 | 8841-21-1.1-ППТ-ППОЧ1.1.3 | **Часть 3.** Чертежи границ зон планируемого размещения линейных объектов, совмещенный с чертежом границ зон планируемого размещения линейных объектов, подлежащих реконструкции в связи с изменением их местоположения (автомобильных дорог). Муниципальный район Дюртюлинский район | АО «Петербургские дороги» |
| Том 1.1.4 | 8841-21-1.1-ППТ-ППОЧ1.1.4 | **Часть 4.** Чертежи границ зон планируемого размещения линейных объектов, совмещенный с чертежом границ зон планируемого размещения линейных объектов, подлежащих реконструкции в связи с изменением их местоположения (автомобильных дорог). Муниципальный район Бураевский район | АО «Петербургские дороги» |
| Том 1.1.5 | 8841-21-1.1-ППТ-ППОЧ1.1.5 | **Часть 5.** Чертежи границ зон планируемого размещения линейных объектов, подлежащих реконструкции в связи с изменением их местоположения (инженерных сетей и сооружений). Муниципальный район Дюртюлинский район | АО «Петербургские дороги» |
| Том 1.1.6 | 8841-21-1.1-ППТ-ППОЧ1.1.6 | **Часть 6.** Чертежи границ зон планируемого размещения линейных объектов, подлежащих реконструкции в связи с изменением их местоположения (инженерных сетей и сооружений). Муниципальный район Бураевский район | АО «Петербургские дороги» |

Согласовано

Взам. инв. №

Подпись и дата

Инв. № подл.

| Изм. | Кол.уч. | Лист | №док. | Подпись | Дата | 8841-21-1.1-СП | | |
|---|---|---|---|---|---|---|---|---|
| Разработал | | Кудрявцева | | | 10.21 | Состав документации по планировке территории | Стадия | Лист | Листов |
| | | | | | | | ДПТ | 1 | 14 |
| Н.Контр. | | Кузнецов | | | 10.21 | | Акционерное общество «Петербургские дороги» | | |
| КГИП | | Андреева | | | 10.21 | | | | |

Формат А4

***Строительство скоростной автомобильной дороги Казань – Екатеринбург на участке Дюртюли – Ачит***

| | | | |
|---|---|---|---|
| ***Раздел 2. «Положение о размещении линейных объектов»*** | | | |
| Том 1.2.1 | 8841-21-1.1-ППТ-ППОЧ1.2.1 | **Часть 1.** Положение о размещении линейных объектов | АО «Петербургские дороги» |
| **2. Материалы по обоснованию проекта планировки территории** | | | |
| ***Раздел 3. «Материалы по обоснованию проекта планировки территории. Графическая часть»*** | | | |
| Том 2.3.1 | 8841-21-1.1-ППТ-ППМО2.3.1 | **Часть 1.** Схема расположения элементов планировочной структуры. Схема использования территории в период подготовки проекта планировки территории. Муниципальный район Дюртюлинский район | АО «Петербургские дороги» |
| Том 2.3.2 | 8841-21-1.1-ППТ-ППМО2.3.2 | **Часть 2.** Схема расположения элементов планировочной структуры. Схема использования территории в период подготовки проекта планировки территории. Муниципальный район Бураевский район | АО «Петербургские дороги» |
| Том 2.3.3 | 8841-21-1.1-ППТ-ППМО2.3.3 | **Часть 3.** Схема организации улично-дорожной сети и движения транспорта. Муниципальный район Дюртюлинский район | АО «Петербургские дороги» |
| Том 2.3.4 | 8841-21-1.1-ППТ-ППМО2.3.4 | **Часть 4.** Схема организации улично-дорожной сети и движения транспорта. Муниципальный район Бураевский район | АО «Петербургские дороги» |
| Том 2.3.5 | 8841-21-1.1-ППТ-ППМО2.3.5 | **Часть 5.** Схема вертикальной планировки территории. Схема инженерной подготовки и инженерной защиты территории. Муниципальный район Дюртюлинский район | АО «Петербургские дороги» |
| Том 2.3.6 | 8841-21-1.1-ППТ-ППМО2.3.6 | **Часть 6.** Схема вертикальной планировки территории. Схема инженерной подготовки и инженерной защиты территории. Муниципальный район Бураевский район | АО «Петербургские дороги» |
| Том 2.3.7 | 8841-21-1.1-ППТ-ППМО2.3.7 | **Часть 7.** Схема границ зон с особыми условиями использования территорий, особо охраняемых природных территорий, лесничеств, границ территорий объектов культурного наследия. Схема границ территорий, подверженных риску возникновения чрезвычайных ситуаций природного и техногенного характера (пожар, взрыв, химическое, радиоактивное заражение, затопление, подтопление, оползень, карсты, эрозия и т.д. Муниципальный район Дюртюлинский район | АО «Петербургские дороги» |

| | | | |
|---|---|---|---|
| Том 2.3.8 | 8841-21-1.1-ППТ-ППМО2.3.8 | **Часть 8.** Схема границ зон с особыми условиями использования территорий, особо охраняемых природных территорий, лесничеств, границ территорий объектов культурного наследия. Схема границ территорий, подверженных риску возникновения чрезвычайных ситуаций природного и техногенного характера (пожар, взрыв, химическое, радиоактивное заражение, затопление, подтопление, оползень, карсты, эрозия и т.д. Муниципальный район Бураевский район | АО «Петербургские дороги» |
| Том 2.3.9 | 8841-21-1.1-ППТ-ППМО2.3.9 | **Часть 9.** Схема конструктивных и планировочных решений. Муниципальный район Дюртюлинский район | АО «Петербургские дороги» |
| Том 2.3.10 | 8841-21-1.1-ППТ-ППМО2.3.10 | **Часть 10.** Схема конструктивных и планировочных решений. Муниципальный район Бураевский район | АО «Петербургские дороги» |
| ***Раздел 4. «Материалы по обоснованию проекта планировки территории. Пояснительная записка»*** | | | |
| Том 2.4.1 | 8841-21-1.1-ППТ-ППМО2.4.1 | **Часть 1.** Пояснительная записка | АО «Петербургские дороги» |
| **Проект межевания территории** | | | |
| **1. Основная часть проекта межевания территории** | | | |
| ***Раздел 1. «Проект межевания территории. Графическая часть»*** | | | |
| Том 1.1.1 | 8841-21-1.1-ПМТ-ПМОЧ1.1.1 | **Часть 1.** Проект межевания территории. Графическая часть. Сельское поселение Такарликовский сельсовет муниципального района Дюртюлинского района | АО «Петербургские дороги»/ ООО «Автодор-Инжиниринг» |
| Том 1.1.2 | 8841-21-1.1-ПМТ-ПМОЧ1.1.2 | **Часть 2.** Проект межевания территории. Графическая часть. Сельское поселение Таймурзинский сельсовет муниципального района Дюртюлинского района | АО «Петербургские дороги»/ ООО «Автодор-Инжиниринг» |
| Том 1.1.3 | 8841-21-1.1-ПМТ-ПМОЧ1.1.3 | **Часть 3.** Проект межевания территории. Графическая часть. Сельское поселение Суккуловский сельсовет муниципального района Дюртюлинского района | АО «Петербургские дороги»/ ООО «Автодор-Инжиниринг» |
| Том 1.1.4 | 8841-21-1.1-ПМТ-ПМОЧ1.1.4 | **Часть 4.** Проект межевания территории. Графическая часть. Сельское поселение Учпилинский сельсовет муниципального района Дюртюлинского района | АО «Петербургские дороги»/ ООО «Автодор-Инжиниринг» |
| Том 1.1.5 | 8841-21-1.1-ПМТ-ПМОЧ1.1.5 | **Часть 5.** Проект межевания территории. Графическая часть. Сельское поселение Староянтузовский сельсовет муниципального района Дюртюлинского района | АО «Петербургские дороги»/ ООО «Автодор-Инжиниринг» |

| | | | |
|---|---|---|---|
| Том 1.1.6 | 8841-21-1.1-ПМТ-ПМОЧ1.1.6 | **Часть 6.** Проект межевания территории. Графическая часть. Сельское поселение Вострецовский сельсовет муниципального района Бураевского района | АО «Петербургские дороги»/ ООО «Автодор-Инжиниринг» |
| Том 1.1.7 | 8841-21-1.1-ПМТ-ПМОЧ1.1.7 | **Часть 7.** Проект межевания территории. Графическая часть. Сельское поселение Бардаковский сельсовет муниципального района Бураевского района | АО «Петербургские дороги»/ ООО «Автодор-Инжиниринг» |
| Том 1.1.8 | 8841-21-1.1-ПМТ-ПМОЧ1.1.8 | **Часть 8.** Проект межевания территории. Графическая часть. Сельское поселение Каинлыковский сельсовет муниципального района Бураевского района | АО «Петербургские дороги»/ ООО «Автодор-Инжиниринг» |
| Том 1.1.9 | 8841-21-1.1-ПМТ-ПМОЧ1.1.9 | **Часть 9.** Проект межевания территории. Графическая часть. Сельское поселение Кушманаковский сельсовет муниципального района Бураевского района | АО «Петербургские дороги»/ ООО «Автодор-Инжиниринг» |
| Том 1.1.10 | 8841-21-1.1-ПМТ-ПМОЧ1.1.10 | **Часть 10.** Проект межевания территории. Графическая часть. Сельское поселение Бураевский сельсовет муниципального района Бураевского района | АО «Петербургские дороги»/ ООО «Автодор-Инжиниринг» |
| Том 1.1.11 | 8841-21-1.1-ПМТ-ПМОЧ1.1.11 | **Часть 11.** Проект межевания территории. Графическая часть. Сельское поселение Кузбаевский сельсовет муниципального района Бураевского района | АО «Петербургские дороги»/ ООО «Автодор-Инжиниринг» |
| Том 1.1.12 | 8841-21-1.1-ПМТ-ПМОЧ1.1.12 | **Часть 12.** Проект межевания территории. Графическая часть. Сельское поселение Ванышевский сельсовет муниципального района Бураевского района | АО «Петербургские дороги»/ ООО «Автодор-Инжиниринг» |
| Том 1.1.13 | 8841-21-1.1-ПМТ-ПМОЧ1.1.13 | **Часть 13.** Проект межевания территории. Графическая часть. Сельское поселение Тепляковский сельсовет муниципального района Бураевского района | АО «Петербургские дороги»/ ООО «Автодор-Инжиниринг» |
| ***Раздел 2. «Проект межевания территории. Текстовая часть»*** | | | |
| Том 1.2.1 | 8841-21-1.1-ПМТ-ПМОЧ1.2.1 | Часть 1. Проект межевания территории. Текстовая часть | АО «Петербургские дороги»/ ООО «Автодор-Инжиниринг» |
| Том 1.2.2 | 8841-21-1.1-ПМТ-ПМОЧ1.2.2. | Часть 2. Проект межевания территории. Текстовая часть | АО «Петербургские дороги»/ ООО «Автодор-Инжиниринг» |

| 2. Материалы по обоснованию проекта межевания территории | | | |
|---|---|---|---|
| ***Раздел 3. «Материалы по обоснованию проекта межевания территории. Графическая часть»*** | | | |
| Том 2.3.1 | 8841-21-1.1-ПМТ-ПММО2.3.1 | **Часть 1.** Материалы по обоснованию проекта межевания территории. Графическая часть. Сельское поселение Такарликовский сельсовет муниципального района Дюртюлинского района | АО «Петербургские дороги»/ ООО «Автодор-Инжиниринг» |
| Том 2.3.2 | 8841-21-1.1-ПМТ-ПММО.2.3.2 | **Часть 2.** Материалы по обоснованию проекта межевания территории. Графическая часть. Сельское поселение Таймурзинский сельсовет муниципального района Дюртюлинского района | АО «Петербургские дороги»/ ООО «Автодор-Инжиниринг» |
| Том 2.3.3 | 8841-21-1.1-ПМТ-ПММО.2.3.3 | **Часть 3.** Материалы по обоснованию проекта межевания территории. Графическая часть. Сельское поселение Суккуловский сельсовет муниципального района Дюртюлинского района | АО «Петербургские дороги»/ ООО «Автодор-Инжиниринг» |
| Том 2.3.4 | 8841-21-1.1-ПМТ-ПММО.2.3.4 | **Часть 4.** Материалы по обоснованию проекта межевания территории. Графическая часть. Сельское поселение Учпилинский сельсовет муниципального района Дюртюлинского района | АО «Петербургские дороги»/ ООО «Автодор-Инжиниринг» |
| Том 2.3.5 | 8841-21-1.1-ПМТ-ПММО.2.3.5 | **Часть 5.** Материалы по обоснованию проекта межевания территории. Графическая часть. Сельское поселение Староянтузовский сельсовет муниципального района Дюртюлинского района | АО «Петербургские дороги»/ ООО «Автодор-Инжиниринг» |
| Том 2.3.6 | 8841-21-1.1-ПМТ-ПММО.2.3.6 | **Часть 6.** Материалы по обоснованию проекта межевания территории. Графическая часть. Сельское поселение Вострецовский сельсовет муниципального района Бураевского района | АО «Петербургские дороги»/ ООО «Автодор-Инжиниринг» |
| Том 2.3.7 | 8841-21-1.1-ПМТ-ПММО.2.3.7 | **Часть 7.** Материалы по обоснованию проекта межевания территории. Графическая часть. Сельское поселение Бардаковский сельсовет муниципального района Бураевского района | АО «Петербургские дороги»/ ООО «Автодор-Инжиниринг» |
| Том 2.3.8 | 8841-21-1.1-ПМТ-ПММО.2.3.8 | **Часть 8.** Материалы по обоснованию проекта межевания территории. Графическая часть. Сельское поселение Каинлыковский сельсовет муниципального района Бураевского района | АО «Петербургские дороги»/ ООО «Автодор-Инжиниринг» |
| Том 2.3.9 | 8841-21-1.1-ПМТ-ПММО.2.3.9 | **Часть 9.** Материалы по обоснованию проекта межевания территории. Графическая часть. Сельское поселение Кушманаковский сельсовет муниципального района Бураевского района | АО «Петербургские дороги»/ ООО «Автодор-Инжиниринг» |

| | | | |
|---|---|---|---|
| Том 2.3.10 | 8841-21-1.1-ПМТ-ПММО.2.3.10 | **Часть 10.** Материалы по обоснованию проекта межевания территории. Графическая часть. Сельское поселение Бураевский сельсовет муниципального района Бураевского района | АО «Петербургские дороги»/ ООО «Автодор-Инжиниринг» |
| Том 2.3.11 | 8841-21-1.1-ПМТ-ПММО.2.3.11 | **Часть 11.** Материалы по обоснованию проекта межевания территории. Графическая часть. Сельское поселение Кузбаевский сельсовет муниципального района Бураевского района | АО «Петербургские дороги»/ ООО «Автодор-Инжиниринг» |
| Том 2.3.12 | 8841-21-1.1-ПМТ-ПММО.2.3.12 | **Часть 12.** Материалы по обоснованию проекта межевания территории. Графическая часть. Сельское поселение Ванышевский сельсовет муниципального района Бураевского района | АО «Петербургские дороги»/ ООО «Автодор-Инжиниринг» |
| Том 2.3.13 | 8841-21-1.1-ПМТ-ПММО.2.3.13 | **Часть 13.** Материалы по обоснованию проекта межевания территории. Графическая часть. Сельское поселение Тепляковский сельсовет муниципального района Бураевского района | АО «Петербургские дороги»/ ООО «Автодор-Инжиниринг» |
| ***Раздел 4. «Материалы по обоснованию проекта межевания территории. Пояснительная записка»*** | | | |
| Том 2.4.1 | 8841-21-1.1-ПМТ-ПММО2.4.1 | **Часть 1.** Материалы по обоснованию проекта межевания территории. Пояснительная записка. | АО «Петербургские дороги»/ ООО «Автодор-Инжиниринг» |
| Том 2.4.2 | 8841-21-1.1-ПМТ-ПММО2.4.2 | **Часть 2.** Материалы по обоснованию проекта межевания территории. Приложения (письма, приказы, распоряжения, иные материалы). | АО «Петербургские дороги»/ ООО «Автодор-Инжиниринг» |
| Том 2.4.3 | 8841-21-1.1-ПМТ-ПММО2.4.3 | **Часть 3.** Материалы по обоснованию проекта межевания территории. Приложения. (письма, приказы, распоряжения, иные материалы) | АО «Петербургские дороги»/ ООО «Автодор-Инжиниринг» |
| Том 2.4.4 | 8841-21-1.1-ПМТ-ПММО2.4.4 | **Часть 4.** Материалы по обоснованию проекта межевания территории. Приложения. (письма, приказы, распоряжения, иные материалы) | АО «Петербургские дороги»/ ООО «Автодор-Инжиниринг» |
| *Материалы на электронном носителе Том 2.4.4 – Том 2.4.41* | | | |
| Том 2.4.5 | 8841-21-1.1-ПМТ-ПММО2.4.5 | **Часть 5.** Материалы по обоснованию проекта межевания территории. Приложения Кадастровые выписки (кад.квартал 02:17:000000) | АО «Петербургские дороги»/ ООО «Автодор-Инжиниринг» |
| Том 2.4.6 | 8841-21-1.1-ПМТ-ПММО2.4.6 | **Часть 6.** Материалы по обоснованию проекта межевания территории. Приложения Кадастровые выписки (кад.квартал 02:17:000000) | АО «Петербургские дороги»/ ООО «Автодор- |

| | | | |
|---|---|---|---|
| | | | Инжиниринг» |
| Том 2.4.7 | 8841-21-1.1-ПМТ-ПММО2.4.7 | **Часть 7.** Материалы по обоснованию проекта межевания территории. Приложения Кадастровые выписки (кад.квартал 02:17:000000) | АО «Петербургские дороги»/ ООО «Автодор-Инжиниринг» |
| Том 2.4.8 | 8841-21-1.1-ПМТ-ПММО2.4.8 | **Часть 8.** Материалы по обоснованию проекта межевания территории. Приложения Кадастровые выписки (кад.квартал 02:17:000000) | АО «Петербургские дороги»/ ООО «Автодор-Инжиниринг» |
| Том 2.4.9 | 8841-21-1.1-ПМТ-ПММО2.4.9 | **Часть 9.** Материалы по обоснованию проекта межевания территории. Приложения (кад.квартал 02:17:000000) | АО «Петербургские дороги»/ ООО «Автодор-Инжиниринг» |
| Том 2.4.10 | 8841-21-1.1-ПМТ-ПММО2.4.10 | **Часть 10.** Материалы по обоснованию проекта межевания территории. Приложения (кад.квартал 02:17:000000) | АО «Петербургские дороги»/ ООО «Автодор-Инжиниринг» |
| Том 2.4.11 | 8841-21-1.1-ПМТ-ПММО2.4.11 | **Часть 11.** Материалы по обоснованию проекта межевания территории. Приложения (кад.квартал 02:17:000000) | АО «Петербургские дороги»/ ООО «Автодор-Инжиниринг» |
| Том 2.4.12 | 8841-21-1.1-ПМТ-ПММО2.4.12 | **Часть 12.** Материалы по обоснованию проекта межевания территории. Приложения (кад.квартал 02:17:000000) | АО «Петербургские дороги»/ ООО «Автодор-Инжиниринг» |
| Том 2.4.13 | 8841-21-1.1-ПМТ-ПММО2.4.13 | **Часть 13.** Материалы по обоснованию проекта межевания территории. Приложения (кад.квартал 02:17:000000) | АО «Петербургские дороги»/ ООО «Автодор-Инжиниринг» |
| Том 2.4.14 | 8841-21-1.1-ПМТ-ПММО2.4.14 | **Часть 14.** Материалы по обоснованию проекта межевания территории. Приложения (кад.квартал 02:17:000000) | АО «Петербургские дороги»/ ООО «Автодор-Инжиниринг» |
| Том 2.4.15 | 8841-21-1.1-ПМТ-ПММО2.4.15 | **Часть 15.** Материалы по обоснованию проекта межевания территории. Приложения (кад.квартал 02:17:000000) | АО «Петербургские дороги»/ ООО «Автодор-Инжиниринг» |
| Том 2.4.16 | 8841-21-1.1-ПМТ-ПММО2.4.16 | **Часть 16.** Материалы по обоснованию проекта межевания территории. Приложения (кад.квартал 02:17:000000) | АО «Петербургские дороги»/ ООО «Автодор-Инжиниринг» |
| Том 2.4.17 | 8841-21-1.1-ПМТ-ПММО2.4.17 | **Часть 17.** Материалы по обоснованию проекта межевания территории. Приложения (кад.квартал 02:17:000000) | АО «Петербургские дороги»/ ООО «Автодор-Инжиниринг» |
| Том 2.4.18 | 8841-21-1.1-ПМТ-ПММО2.4.18 | **Часть 18.** Материалы по обоснованию проекта межевания территории. | АО «Петербургские |

| | | | |
|---|---|---|---|
| | | Приложения (кад.квартал 02:17:000000) | дороги»/ ООО «Автодор-Инжиниринг» |
| Том 2.4.19 | 8841-21-1.1-ПМТ-ПММО2.4.19 | **Часть 19.** Материалы по обоснованию проекта межевания территории. Приложения (кад.квартал 02:17:000000) | АО «Петербургские дороги»/ ООО «Автодор-Инжиниринг» |
| Том 2.4.20 | 8841-21-1.1-ПМТ-ПММО2.4.20 | **Часть 20.** Материалы по обоснованию проекта межевания территории. Приложения (кад.квартал 02:17:000000) | АО «Петербургские дороги»/ ООО «Автодор-Инжиниринг» |
| Том 2.4.21 | 8841-21-1.1-ПМТ-ПММО2.4.21 | **Часть 21.** Материалы по обоснованию проекта межевания территории. Приложения Кадастровые выписки (кад.кварталы 02:17:020701, 02:17:020702, 02:17:020703, 02:17:020801, 02:17:020802, 02:17:030501, 02:17:040601, 02:17:040801, 02:17:050703) | АО «Петербургские дороги»/ ООО «Автодор-Инжиниринг» |
| Том 2.4.22 | 8841-21-1.1-ПМТ-ПММО2.4.22 | **Часть 22.** Материалы по обоснованию проекта межевания территории. Приложения Кадастровые выписки (кад.кварталы 02:17:050801, 02:17:050802, 02:17:050803, 02:17:050901, 02:17:050902, 02:17:060802, 02:17:060901, 02:17:060903, 02:17:061002, 02:17:070902, 02:17:101001) | АО «Петербургские дороги»/ ООО «Автодор-Инжиниринг» |
| Том 2.4.23 | 8841-21-1.1-ПМТ-ПММО2.4.23 | **Часть 23.** Материалы по обоснованию проекта межевания территории. Приложения Кадастровые выписки (кад.кварталы 02:17:101002, 02:17:101202, 02:17:141303, 02:17:141501, 02:17:141502, 02:17:160701) | АО «Петербургские дороги»/ ООО «Автодор-Инжиниринг» |
| Том 2.4.24 | 8841-21-1.1-ПМТ-ПММО2.4.24 | **Часть 24.** Материалы по обоснованию проекта межевания территории. Приложения Кадастровые выписки (кад.квартал 02:22:000000) | АО «Петербургские дороги»/ ООО «Автодор-Инжиниринг» |
| Том 2.4.25 | 8841-21-1.1-ПМТ-ПММО2.4.25 | **Часть 25.** Материалы по обоснованию проекта межевания территории. Приложения Кадастровые выписки (кад.квартал 02:22:000000) | АО «Петербургские дороги»/ ООО «Автодор-Инжиниринг» |
| Том 2.4.26 | 8841-21-1.1-ПМТ-ПММО2.4.26 | **Часть 26.** Материалы по обоснованию проекта межевания территории. Приложения Кадастровые выписки (кад.квартал 02:22:000000) | АО «Петербургские дороги»/ ООО «Автодор-Инжиниринг» |
| Том 2.4.27 | 8841-21-1.1-ПМТ-ПММО2.4.27 | **Часть 27.** Материалы по обоснованию проекта межевания территории. Приложения Кадастровые выписки (кад.квартал 02:22:000000) | АО «Петербургские дороги»/ ООО «Автодор-Инжиниринг» |
| Том 2.4.28 | 8841-21-1.1-ПМТ-ПММО2.4.28 | **Часть 28.** Материалы по обоснованию проекта межевания территории. Приложения Кадастровые выписки (кад.квартал 02:22:000000) | АО «Петербургские дороги»/ ООО «Автодор-Инжиниринг» |

| | | | |
|---|---|---|---|
| Том 2.4.29 | 8841-21-1.1-ПМТ-ПММО2.4.29 | **Часть 29.** Материалы по обоснованию проекта межевания территории. Приложения Кадастровые выписки (кад.квартал 02:22:000000) | АО «Петербургские дороги»/ ООО «Автодор-Инжиниринг» |
| Том 2.4.30 | 8841-21-1.1-ПМТ-ПММО2.4.30 | **Часть 30.** Материалы по обоснованию проекта межевания территории. Приложения Кадастровые выписки (кад.квартал 02:22:000000) | АО «Петербургские дороги»/ ООО «Автодор-Инжиниринг» |
| Том 2.4.31 | 8841-21-1.1-ПМТ-ПММО2.4.31 | **Часть 31.** Материалы по обоснованию проекта межевания территории. Приложения Кадастровые выписки (кад.квартал 02:22:000000) | АО «Петербургские дороги»/ ООО «Автодор-Инжиниринг» |
| Том 2.4.32 | 8841-21-1.1-ПМТ-ПММО2.4.32 | **Часть 32.** Материалы по обоснованию проекта межевания территории. Приложения Кадастровые выписки (кад.квартал 02:22:000000) | АО «Петербургские дороги»/ ООО «Автодор-Инжиниринг» |
| Том 2.4.33 | 8841-21-1.1-ПМТ-ПММО2.4.33 | **Часть 33.** Материалы по обоснованию проекта межевания территории. Приложения Кадастровые выписки (кад.квартал 02:22:000000) | АО «Петербургские дороги»/ ООО «Автодор-Инжиниринг» |
| Том 2.4.34 | 8841-21-1.1-ПМТ-ПММО2.4.34 | **Часть 34.** Материалы по обоснованию проекта межевания территории. Приложения Кадастровые выписки (кад.квартал 02:22:000000) | АО «Петербургские дороги»/ ООО «Автодор-Инжиниринг» |
| Том 2.4.35 | 8841-21-1.1-ПМТ-ПММО2.4.35 | **Часть 35.** Материалы по обоснованию проекта межевания территории. Приложения Кадастровые выписки (кад.квартал 02:22:000000) | АО «Петербургские дороги»/ ООО «Автодор-Инжиниринг» |
| Том 2.4.36 | 8841-21-1.1-ПМТ-ПММО2.4.36 | **Часть 36.** Материалы по обоснованию проекта межевания территории. Приложения Кадастровые выписки (кад.квартал 02:22:000000) | АО «Петербургские дороги»/ ООО «Автодор-Инжиниринг» |
| Том 2.4.37 | 8841-21-1.1-ПМТ-ПММО2.4.37 | **Часть 37.** Материалы по обоснованию проекта межевания территории. Приложения Кадастровые выписки (кад.кварталы 02:22:010201, 02:22:020603, 02:22:050504, 02:22:070101, 02:22:090801) | АО «Петербургские дороги»/ ООО «Автодор-Инжиниринг» |
| Том 2.4.38 | 8841-21-1.1-ПМТ-ПММО2.4.38 | **Часть 38.** Материалы по обоснованию проекта межевания территории. Приложения Кадастровые выписки (кад.кварталы 02:22:090901, 02:22:140101, 02:22:140201, 02:22:140402, 02:22:150201, 02:22:150301, 02:22:150401, 02:22:150502, 02:22:150601, 02:22:150802, 02:22:151602) | АО «Петербургские дороги»/ ООО «Автодор-Инжиниринг» |
| Том 2.4.39 | 8841-21-1.1-ПМТ-ПММО2.4.39 | **Часть 39.** Материалы по обоснованию проекта межевания территории. Приложения Кадастровые выписки | АО «Петербургские дороги»/ ООО «Автодор- |

| | | | |
|---|---|---|---|
| | | (кад.квартал 02:22:000000) | Инжиниринг» |
| Том 2.4.40 | 8841-21-1.1-ПМТ-ПММО2.4.40 | **Часть 407.** Материалы по обоснованию проекта межевания территории. Приложения Кадастровые выписки (кад.кварталы 02:70:000000, 02:70:013101) | АО «Петербургские дороги»/ ООО «Автодор-Инжиниринг» |
| Том 2.4.41 | 8841-21-1.1-ПМТ-ПММО2.4.41 | **Часть 41.** Материалы по обоснованию проекта межевания территории. Приложения Кадастровые выписки (кад.кварталы 02:00:000000, 02:13:000000, 02:17:000000, 02:22:000000, 02:70:000000) | АО «Петербургские дороги»/ ООО «Автодор-Инжиниринг» |
| ***Раздел 5. «Схема резервирования земель»*** | | | |
| Том 2.5.1 | 8841-21-1.1-ПМТ-ПМСР2.5.1 | **Часть 1.** Схема резервирования земель. М 1:2000 | АО «Петербургские дороги»/ ООО «Автодор-Инжиниринг» |
| Том 2.5.2 | 8841-21-1.1-ПМТ-ПМСР2.5.2 | **Часть 2.** Схема резервирования земель. М 1:2000 | АО «Петербургские дороги»/ ООО «Автодор-Инжиниринг» |
| Том 2.5.3 | 8841-21-1.1-ПМТ-ПМСР2.5.3 | **Часть 3.** Схема резервирования земель. М 1:2000 | АО «Петербургские дороги»/ ООО «Автодор-Инжиниринг» |
| Том 2.5.4 | 8841-21-1.1-ПМТ-ПМСР2.5.4 | **Часть 4.** Схема резервирования земель. М 1:2000 | АО «Петербургские дороги»/ ООО «Автодор-Инжиниринг» |
| Том 2.5.5 | 8841-21-1.1-ПМТ-ПМСР2.5.5 | **Часть 5.** Схема резервирования земель. М 1:2000 | АО «Петербургские дороги»/ ООО «Автодор-Инжиниринг» |
| **Приложения** | | | |
| ***Приложение 1. Инженерно-геодезические изыскания.*** | | | |
| Том 1.1 | 8841-21-2-ДПТ-ИГДИ1.1 | **Книга 1.** Технический отчет по результатам инженерно-геодезических изысканий. Пояснительная записка. Текстовые приложения | ООО «Гипростроймост-Геотех» |
| Том 1.2 | 8841-21-2-ДПТ-ИГДИ1.2 | **Книга 2.** Технический отчет по результатам инженерно-геодезических изысканий. Текстовые приложения | ООО «Гипростроймост-Геотех» |
| Том 1.3 | 8841-21-2-ДПТ-ИГДИ1.3 | **Книга 3.** Технический отчет по результатам инженерно-геодезических изысканий. Программа инженерно-геодезических изысканий | ООО «Гипростроймост-Геотех» |
| Том 1.4 | 8841-21-2-ДПТ-ИГДИ1.4 | **Книга 4.** Технический отчет по результатам инженерно-геодезических изысканий. Графические приложения | ООО «Гипростроймост-Геотех» |

| | | | |
|---|---|---|---|
| Том 1.5 | 8841-21-2-ДПТ-ИГДИ1.5 | **Книга 5.** Технический отчет по результатам инженерно-геодезических изысканий. Графические приложения | ООО «Гипростроймост-Геотех» |
| Том 1.6 | 8841-21-2-ДПТ-ИГДИ1.6 | **Книга 6.** Технический отчет по результатам инженерно-геодезических изысканий. Графические приложения | ООО «Гипростроймост-Геотех» |
| ***Приложение 2. Инженерно-геологические изыскания*** | | | |
| Том 2.1 | 8841-21-2-ДПТ-ИГЛИ2.1 | **Книга 1**. Технический отчет по результатам инженерно- геологических изысканий. Пояснительная записка | ООО «Гипростроймост-Геотех» |
| Том 2.2 | 8841-21-2-ДПТ-ИГЛИ2.2 | **Книга 2.** Технический отчет по результатам инженерно-геологических изысканий. Текстовые приложения | ООО «Гипростроймост-Геотех» |
| Том 2.3 | 8841-21-2-ДПТ-ИГЛИ2.3 | **Книга 3.** Технический отчет по результатам инженерно-геологических изысканий. Текстовые приложения | ООО «Гипростроймост-Геотех» |
| Том 2.4 | 8841-21-2-ДПТ-ИГЛИ2.4 | **Книга 4.** Технический отчет по результатам инженерно-геологических изысканий. Текстовые приложения | ООО «Гипростроймост-Геотех» |
| Том 2.5 | 8841-21-2-ДПТ-ИГЛИ2.5 | **Книга 5.** Технический отчет по результатам инженерно-геологических изысканий. Текстовые приложения | ООО «Гипростроймост-Геотех» |
| Том 2.6 | 8841-21-2-ДПТ-ИГЛИ2.6 | **Книга 6.** Технический отчет по результатам инженерно-геологических изысканий. Текстовые приложения | ООО «Гипростроймост-Геотех» |
| Том 2.7 | 8841-21-2-ДПТ-ИГЛИ2.7 | **Книга 7**. Технический отчет по результатам инженерно-геологических изысканий. Текстовые приложения | ООО «Гипростроймост-Геотех» |
| Том 2.8 | 8841-21-2-ДПТ-ИГЛИ2.8 | **Книга 8**. Технический отчет по результатам инженерно-геологических изысканий. Текстовые приложения | ООО «Гипростроймост-Геотех» |
| Том 2.9 | 8841-21-2-ДПТ-ИГЛИ2.9 | **Книга 9.** Технический отчет по результатам инженерно-геологических изысканий. Графические приложения | ООО «Гипростроймост-Геотех» |
| Том 2.10 | 8841-21-2-ДПТ-ИГЛИ2.10 | **Книга 10**. Технический отчет по результатам инженерно-геологических изысканий. Графические приложения | ООО «Гипростроймост-Геотех» |
| Том 2.11 | 8841-21-2-ДПТ-ИГЛИ2.11 | **Книга 11.** Технический отчет по результатам инженерно-геологических изысканий. Графические приложения | ООО «Гипростроймост-Геотех» |
| Том 2.12 | 8841-21-2-ДПТ-ИГЛИ2.12 | **Книга 12**. Технический отчет по результатам инженерно-геологических изысканий. Графические приложения | ООО «Гипростроймост-Геотех» |
| Том 2.13 | 8841-21-2-ДПТ-ИГЛИ2.13 | **Книга 13**. Технический отчет по результатам инженерно-геологических | ООО «Гипростроймост-Геотех» |

| | | | |
|---|---|---|---|
| | | изысканий. Графические приложения | |
| Том 2.14 | 8841-21-2-ДПТ-ИГЛИ2.14 | **Книга 14.** Карстологические исследования. Текстовая часть. Текстовые приложения | ООО «ПКиБЗ» |
| Том 2.15 | 8841-21-2-ДПТ-ИГЛИ2.15 | **Книга 15.** Карстологические исследования. Графическая часть | ООО «ПКиБЗ» |
| ***Приложение 3. Инженерно-гидрометеорологические изыскания.*** | | | |
| Том 3.1 | 8841-21-2-ДПТ-ИГМИЗ.1 | **Книга 1.** Технический отчет по результатам инженерно-гидрометеорологических изысканий. Пояснительная записка. Текстовые приложения | ООО «Гипростроймост-Геотех» |
| Том 3.2 | 8841-21-2-ДПТ-ИГМИЗ.2 | **Книга 2.** Технический отчет по результатам инженерно-гидрометеорологических изысканий. Текстовые приложения | ООО «Гипростроймост-Геотех» |
| Том 3.3 | 8841-21-2-ДПТ-ИГМИЗ.3 | **Книга 3.** Технический отчет по результатам инженерно-гидрометеорологических изысканий. Графические приложения | ООО «Гипростроймост-Геотех» |
| ***Приложение 4. Инженерно-экологические изыскания.*** | | | |
| Том 4.1 | 8841-21-2-ДПТ-ИЭИ4.1 | **Книга 1.** Инженерно-экологические изыскания. Пояснительная записка | ООО «Гипростроймост-Геотех» |
| Том 4.2 | 8841-21-2-ДПТ-ИЭИ4.2 | **Книга 2.** Инженерно-экологические изыскания. Текстовые приложения А, Б, В, Г, Д, Е | ООО «Гипростроймост-Геотех» |
| Том 4.3 | 8841-21-2-ДПТ-ИЭИ4.3 | **Книга 3.** Инженерно-экологические изыскания. Текстовые приложения Ж, И, К. Графические приложения | ООО «Гипростроймост-Геотех» |
| ***Приложение 5. Материалы, обосновывающие разработку документации по планировке территории*** | | | |
| Том 5.1.1 | 8841-21-1.1-ДПТ-ОТР5.1.1 | **Книга 1.** Основные технические решения. Обоснование выбора варианта трассы. Схемы предполагаемых вариантов прохождения трассы. | АО « Институт Гипростроймост – Санкт-Петербург» |
| Том 5.1.2 | 8841-21-1.1-ДПТ-ОТР5.1.2 | **Книга 2.** Основные технические решения. Автомобильная дорога. Участок №1 ПК0 - ПК417 | АО «Гипростроймост – Санкт-Петербург» |
| Том 5.1.3 | 8841-21-1.1-ДПТ-ОТР5.1.3 | **Книга 3.** Основные технические решения. Автомобильная дорога. Участок №2 ПК417 - ПК901 | АО «Петербургские дороги» |
| Том 5.1.4 | 8841-21-1.1-ДПТ-ОТР5.1.4 | **Книга 4.** Основные технические решения. Пересечения и примыкания. Участок №1 ПК0 - ПК417 | АО «Институт Гипростроймост – Санкт-Петербург» |
| Том 5.1.5 | 8841-21-1.1-ДПТ-ОТР5.1.5 | **Книга 5**. Основные технические решения. Пересечения и примыкания. Участок №2 ПК417 - ПК901 | АО «Петербургские дороги» |

| | | | |
|---|---|---|---|
| Том 5.1.6 | 8841-21-1.1-ДПТ-ОТР5.1.6 | **Книга 6.** Основные технические решения. Искусственные сооружения автомобильной дороги | АО «Гипростроймост – Санкт-Петербург» |
| Том 5.1.7 | 8841-21-1.1-ДПТ-ОТР5.1.7 | **Книга 7.** Основные технические решения. Искусственные сооружения автомобильной дороги. Мост через р. Белая | АО «Институт Гипростроймост – Санкт-Петербург» |
| Том 5.1.8 | 8841-21-1.1-ДПТ-ОТР5.1.8 | **Книга 8.** Основные технические решения. Искусственные сооружения переустраиваемых автомобильных дорог | АО «Институт Гипростроймост – Санкт-Петербург» |
| Том 5.1.9 | 8841-21-1.1-ДПТ-ОТР5.1.9 | **Книга 9.** Основные технические решения. АСУДД и системы платности | КСМ |
| Том 5.1.10 | 8841-21-1.1-ДПТ-ОТР5.1.10 | **Книга 10.** Основные технические решения. Места размещения объектов дорожного сервиса, МФЗ и иных зданий, и сооружений необходимых для содержания автомобильной дороги | АО «Петербургские дороги» |
| Том 5.1.11 | 8841-21-1.1-ДПТ-ОТР5.1.11 | **Книга 11.** Основные технические решения. Мероприятия по переустройству коммуникаций | АО «Институт Гипростроймост – Санкт-Петербург» |
| Том 5.1.12 | 8841-21-1.1-ДПТ-ОТР5.1.12 | **Книга 12.** Основные технические решения. Транспортная безопасность | ГлобоТэк |
| Том 5.2 | 8841-21-1.1-ДПТ-ГОЧС5.2.13 | **Книга 13.** Перечень мероприятий по гражданской обороне, мероприятий по предупреждению чрезвычайных ситуаций природного и техногенного характера | ГлобоТэк |
| Том 5.3 | 8841-21-1.1-ДПТ-ООС5.3.14 | **Книга 14.** Мероприятия по охране окружающей среды | ООО «Транспроектинжиниринг» |
| Том 5.4 | 8841-21-1.1-ДПТ-АРХ5.4.15 | **Книга 15.** Мероприятия по обеспечению сохранности выявленных объектов культурного наследия. Выполнение археологического и историко-культурного обследования. | ООО «Гипростроймост-Геотех» |
| Том 5.5.1 | 8841-21-1.1-ДПТ-ЭКИ5.5.16 | **Книга 16.** Экономические изыскания по выбранному варианту размещения Объекта и основных технических решений. Характеристика социально-экономического развития зоны тяготения проектируемого Объекта. | ООО «А+С Транспроект» (SIMETRA) |
| Том 5.5.2 | 8841-21-1.1-ДПТ-ЭКИ5.5.17 | **Книга 17.** Экономические изыскания по выбранному варианту размещения Объекта и основных технических решений. Анализ существующей транспортной сети. | ООО «А+С Транспроект» (SIMETRA) |
| Том 5.5.3 | 8841-21-1.1-ДПТ-ЭКИ5.5.18 | **Книга 18.** Экономические изыскания по выбранному варианту размещения Объекта и основных технических решений. Прогноз интенсивности движения транспортных потоков. | ООО «А+С Транспроект» (SIMETRA) |

| | | | |
|---|---|---|---|
| Том 6 | 8841-21-1.1-ДПТ-РВИ6 | ***Приложение 6. Определение предварительного размера возмещения в связи с изъятием для государственных нужд земельных участков и (или) иных объектов недвижимого имущества, занятием земельных участков на время проведения строительно-монтажных работ (укрупненный расчет).*** | АО «Институт Гипростроймост – Санкт-Петербург» |
| Том 7 | 8841-21-1.1-ДПТ-ССР7 | ***Приложение 7. Сводный сметный расчет стоимости строительства Автомобильной дороги на основании укрупненных нормативов цены строительства или объектов аналогов.*** | АО «Гипростроймост – Санкт-Петербург» |
| Том 8 | 8841-21-1.1-ДПТ-УРС8 | ***Приложение 8. Укрупненный расчет стоимости эксплуатации Автомобильной дороги и предлагаемой системы взимания платы на эксплуатационной стадии реализации проекта.*** | АО «Петербургские дороги» |
| Том 9 | 8841-21-1.1-ДПТ-ДСТУ9 | ***Приложение 9. Документы согласований, технические требования и условия*** | АО «Петербургские дороги» |

# Условные обозначения

Границы территории, в отношении которой осуществляется подготовка проекта планировки

Границы муниципальных районов

Границы поселений

Границы населенных пунктов

**Границы зон планируемого размещения линейных объектов:**

скоростной автомобильной дороги федерального значения «Скоростная автомобильная дорога Казань – Екатеринбург на участке Дюртюли – Ачит» (на период эксплуатации)

Границы зон планируемого размещения линейных объектов, подлежащих реконструкции в связи с изменением их местоположения:

автомобильных дорог

**Категории улиц и дорог:**

Федерального значения

Регионального значения

Съезды

Подъезды к локальным очистным сооружениям

Звероперехода

Мостовое сооружение

Проектные откосы

Планировка полосы отвода/засыпка русла

Переустройство русла

Трансформаторная подстанция

Локальное очистное сооружение

Кромка

Пк1 Проектная ось

Разделительная полоса

Проектная водопропускная труба

Мост, путепровод

Экодук

Подпорные стенки

**Дорожные знаки:**

Уступи дорогу

Автомагистраль

Конец автомагистрали

Начало полосы

Конец полосы

**Существующие инженерные сети:**

Кабель связи

Газопровод в.д.

Газопровод с.д.

Нефтепровод

Водопровод

Канализация

Линии электропередач (ЛЭП)

Кабельные линии

Схема расположения листов

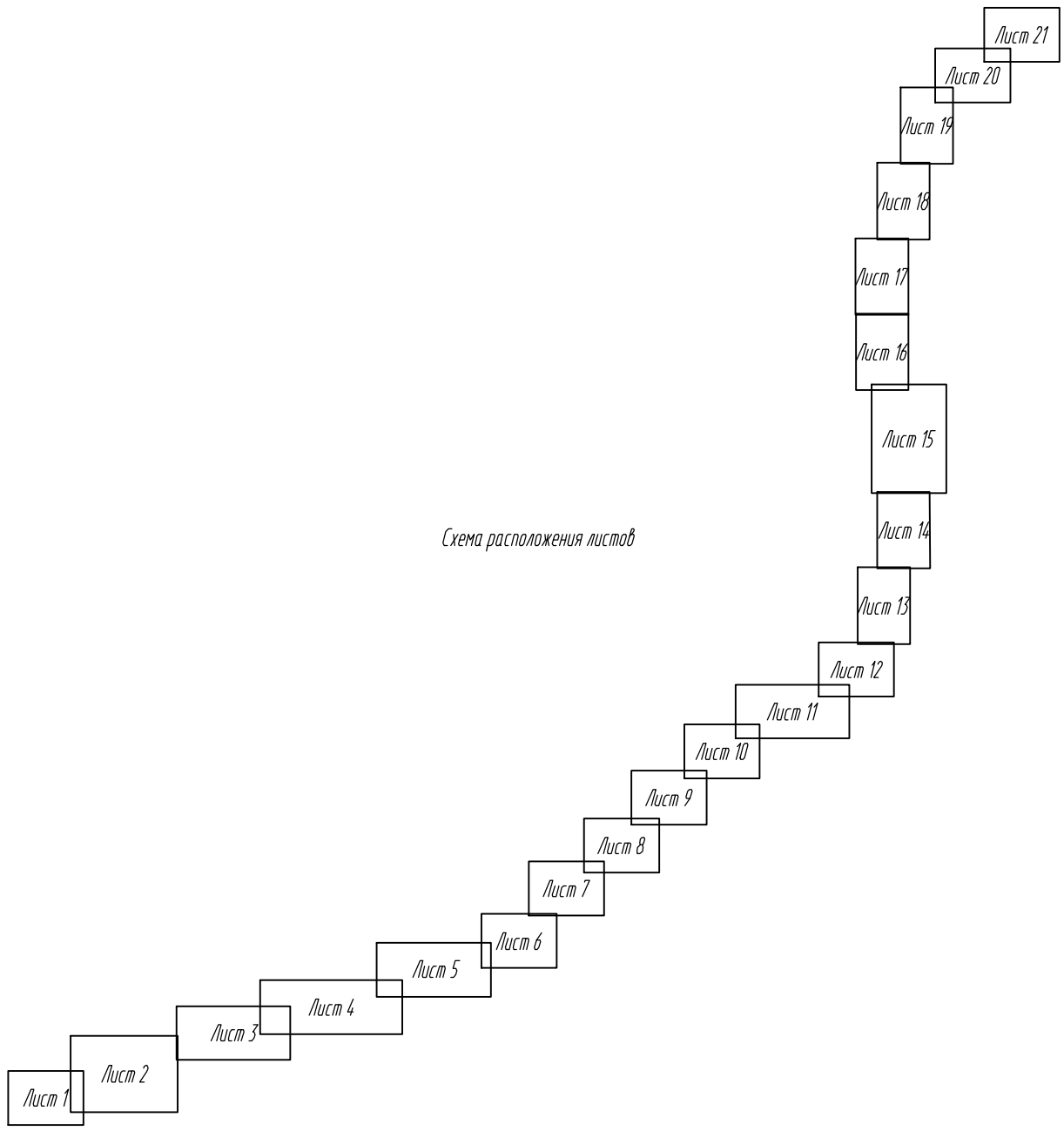


Согласовано:

Гл. спец. Кузнецов

Взам. инв. №

Подп. и дата

Инв. № подп.

| Изм. | Кол.уч. | Лист | № док. | Подп. | Дата |
|---|---|---|---|---|---|
| Разраб. | | Козловский | | | 10.21 |
| Проверил | | Пенкина | | | 10.21 |
| Н.контр. | | Кузнецов | | | 10.21 |
| КГИП | | Андреева | | | 10.21 |

8841-21-1.1-ППТ-ППМ02.3.3

«Строительство скоростной автомобильной дороги Казань – Екатеринбург на участке Дюртюли – Ачит этап 1.1 км 0 – км 90 Республика Башкортостан»

Материалы по обоснованию проекта планировки территории

| Стадия | Лист | Листов |
|---|---|---|
| ДПТ | | 21 |

Схема организации улично-дорожной сети и движения транспорта. Муниципальный район Дюртюлинский район М 1:2000

АКЦИОНЕРНОЕ ОБЩЕСТВО ПЕТЕРБУРГСКИЕ ДОРОГИ




| | | | | | | |
|---|---|---|---|---|---|---|
| Изм. | Кол.уч. | Лист | N° док. | Подп. | Дата | 8841-21-1.1-ППТ-ППМ02.3.3 |
| Разраб. | | Козловский | | | 10.21 | «Строительство скоростной автомобильной дороги Казань – Екатеринбург на участке Дюртюли – Ачит этап 1.1 км 0 – км 90 Республика Башкортостан» |
| Проверил | | Пенкина | | | 10.21 | Материалы по обоснованию проекта планировки территории |
| Н.контр. | | Кузнецов | | | 10.21 | Схема организации улично-дорожной сети и движения транспорта. Муниципальный район Дюртюлинский район М 1:2000 |
| КГИП | | Андреева | | | 10.21 | |

| Стадия | Лист | Листов |
|---|---|---|
| ДПТ | 1 | 21 |

АКЦИОНЕРНОЕ ОБЩЕСТВО «ПЕТЕРБУРГСКИЕ ДОРОГИ»

Согласовано
Гл. спец. Кузнецов

Взам. инв. N°

Подп. и дата

Инв. N° подл.

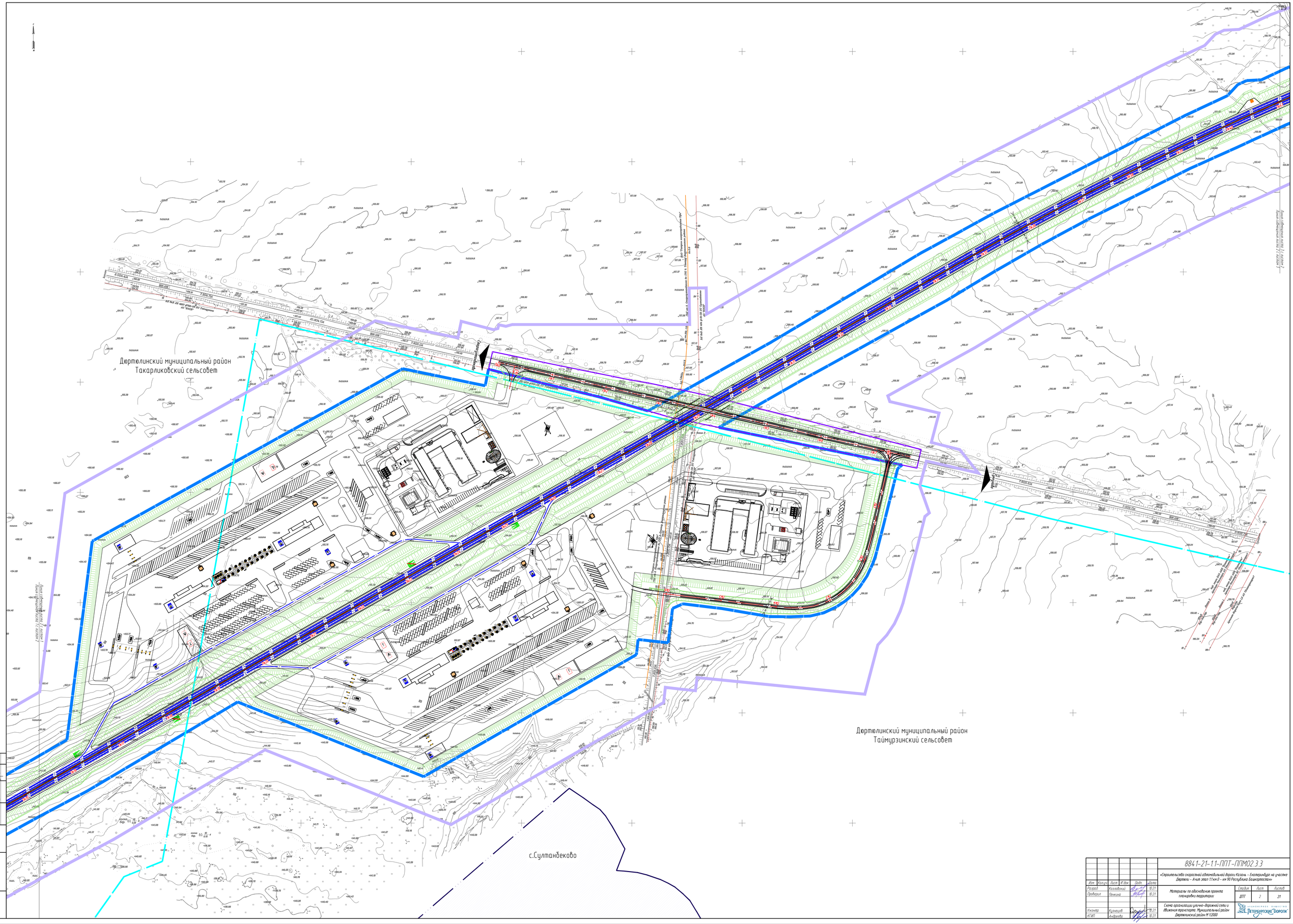


| | | | | | | |
|---|---|---|---|---|---|---|
| Изм. | Кол.уч. | Лист | N док. | Подп. | Дата | 8841-21-1.1-ППТ-ППМ02.3.3 |
| Разраб. | | Казаковский | | | 10.21 | «Строительство скоростной автомобильной дороги Казань – Екатеринбург на участке Дюртюли – Ачит этап 1.1 км 0 – км 90 Республика Башкортостан» |
| Проверил | | Пенкина | | | 10.21 | Материалы по обоснованию проекта планировки территории |
| Н.контр. | | Кузнецов | | | 10.21 | Схема организации улично-дорожной сети и движения транспорта. Муниципальный район Дюртюлинский район М 1:2000 |
| ГИП | | Андреева | | | 10.21 | |

| Стадия | Лист | Листов |
|---|---|---|
| ДПТ | 2 | 21 |

Акционерное общество «Петербургские Дороги»

Согласовано
Взам. инв. №
Подп. и дата
Инв. № подл.

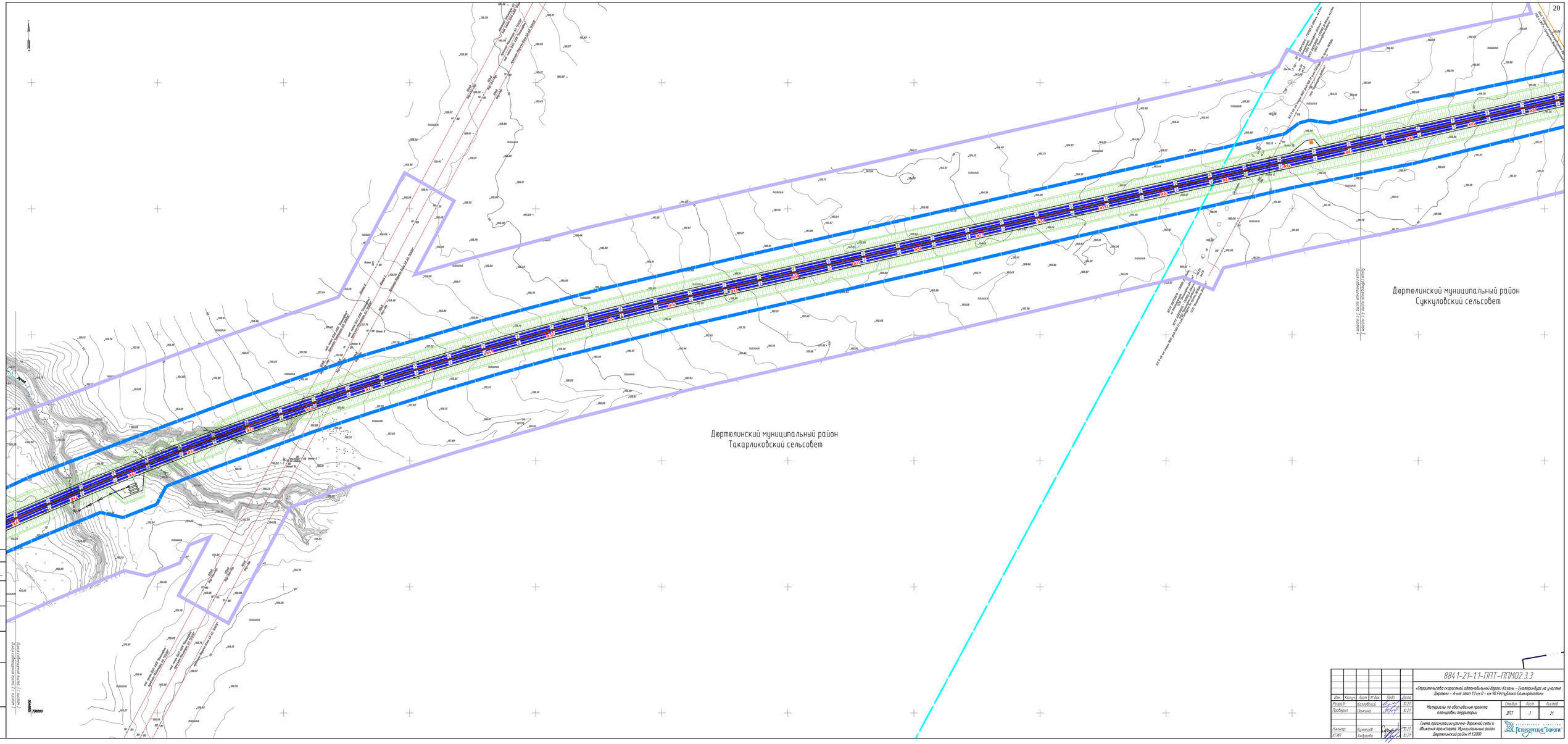
Дюртюлинский муниципальный район
Такарликовский сельсовет
Дюртюлинский муниципальный район
Суккуловский сельсовет
Граница Дюртюлинского муниципального района
Граница Такарликовского сельского поселения
Граница Суккуловского сельского поселения
Граница Такарликовского сельского поселения
Граница Суккуловского сельского поселения
Граница Дюртюлинского муниципального района

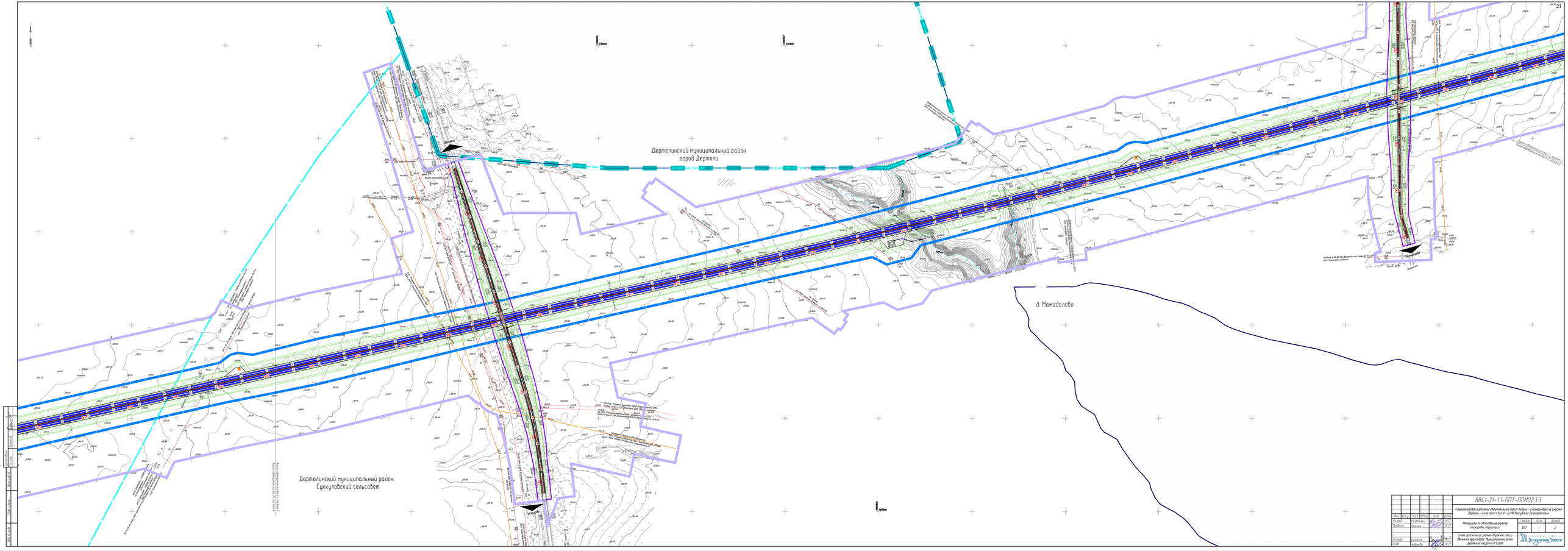


| | | | | | | | | | |
|---|---|---|---|---|---|---|---|---|---|
| | | | | | | | 8841-21-11-ППТ-ПЛМ02.3.3 | | |
| Изм. | Кол.уч. | Лист | N док. | Подп. | Дата | | «Строительство скоростной автомобильной дороги Казань – Екатеринбург на участке Дертюли – 4 км этап 1(км 0 – км 18) Республика Башкортостан» | | |
| ГИП | Хазиахметов | | | | 10.21 | Материалы по обоснованию проекта планировки территории | Стадия | Лист | Листов |
| Разработал | Ямалеев | | | | 10.21 | | ДПТ | 4 | 21 |
| Контр. | Курносый | | | | 10.21 | Схема организации дорожно-транспортного и пешеходного передвижения. Муниципальный район Дертюлинский район М 1:2000 | АО «Татавтодорпроект» | | |
| КГИП | Хазиахметов | | | | 10.21 | | | | |

Согласовано
Взам. инв. №
Подпись и дата
Инв. № подл.

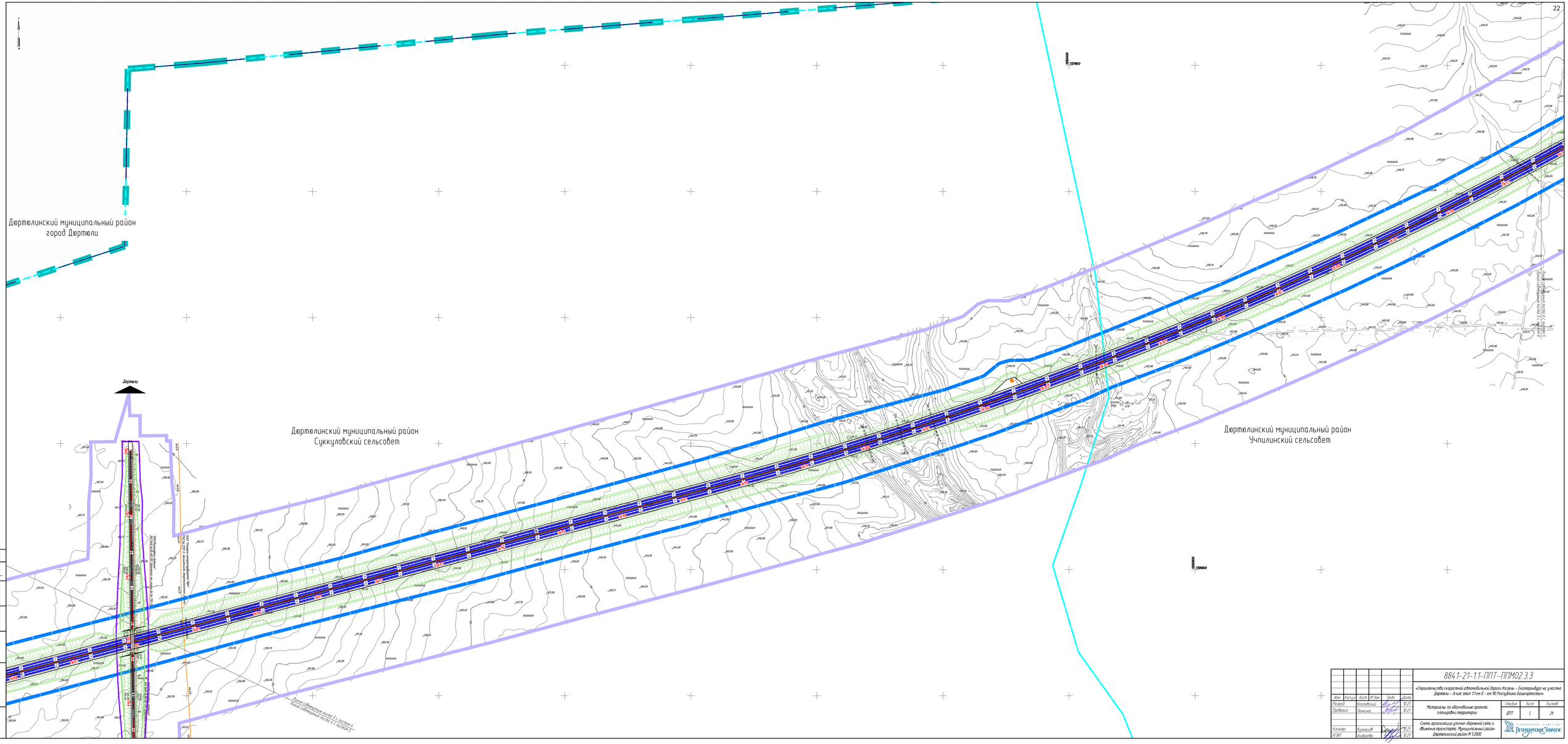


| | | | | | | | |
|---|---|---|---|---|---|---|---|
| | | | | | | 8841-21-1.1-ППТ-ППМ02.3.3 | |
| Изм. | Кол.уч. | Лист | №док. | Подп. | Дата | «Строительство скоростной автомобильной дороги Казань – Екатеринбург на участке Дюртюли – Аша этап 1.1 км 0 – км 90 Республика Башкортостан» | |
| Разраб. | | Казлобский | | | 10.21 | Материалы по обоснованию проекта планировки территории | Стадия: ДПТ; Лист: 5; Листов: 21 |
| Проверил | | Ямалеев | | | 10.21 | | |
| Н.контр. | | Кузнецов | | | 10.21 | Схема организации улично-дорожной сети и движения транспорта. Муниципальный район Дюртюлинский район М 1:2000 | АКЦИОНЕРНОЕ ОБЩЕСТВО «ПЕТЕРГОРСКИЕ ДОРОГИ» |
| ГИП | | Андреева | | | 10.21 | | |

Согласовано
Взам. инв. №
Подп. и дата
Инв. № подл.

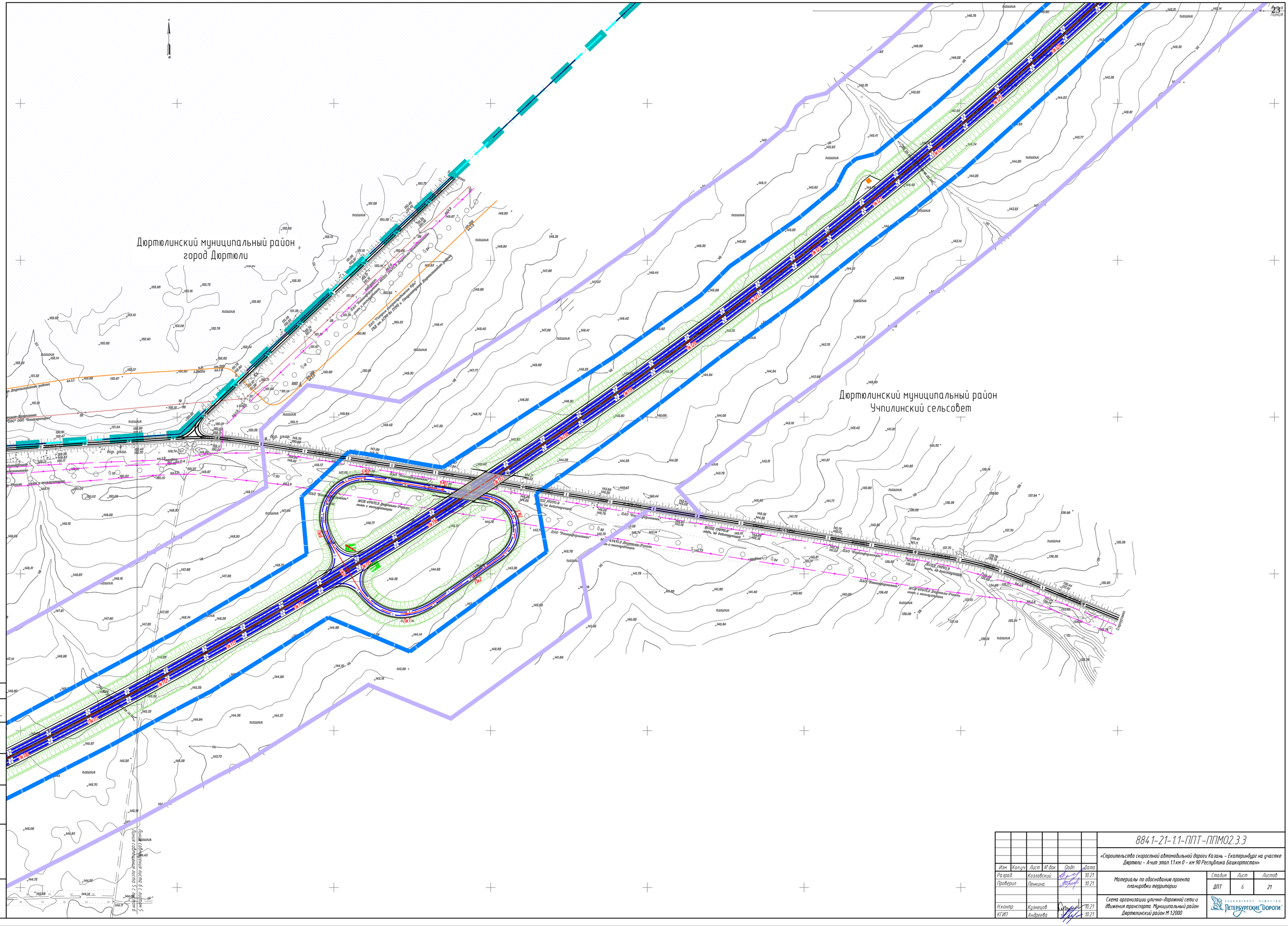


| | | | | | | |
|---|---|---|---|---|---|---|
| | | | | | | 8841-21-1.1-ППТ-ППМО2.3.3 |
| Изм. | Кол.уч. | Лист | N° док. | Подп. | Дата | «Строительство скоростной автомобильной дороги Казань – Екатеринбург на участке Дюртюли – Ачит этап 1.1 км 0 – км 90 Республика Башкортостан» |
| Разраб. | | Козловский | | | 10.21 | Материалы по обоснованию проекта планировки территории — Стадия: ДПТ; Лист: 6; Листов: 21 |
| Проверил | | Пенкина | | | 10.21 | |
| Н.контр. | | Кузнецов | | | 10.21 | Схема организации улично-дорожной сети и движения транспорта. Муниципальный район Дюртюлинский район М 1:2000 |
| КГИП | | Андреева | | | 10.21 | АКЦИОНЕРНОЕ ОБЩЕСТВО «ПЕТЕРБУРГСКИЕ ДОРОГИ» |

Согласовано
Гл. спец. Кузнецов
Взам. инв. N°
Подп. и дата
Инв. N° подл.

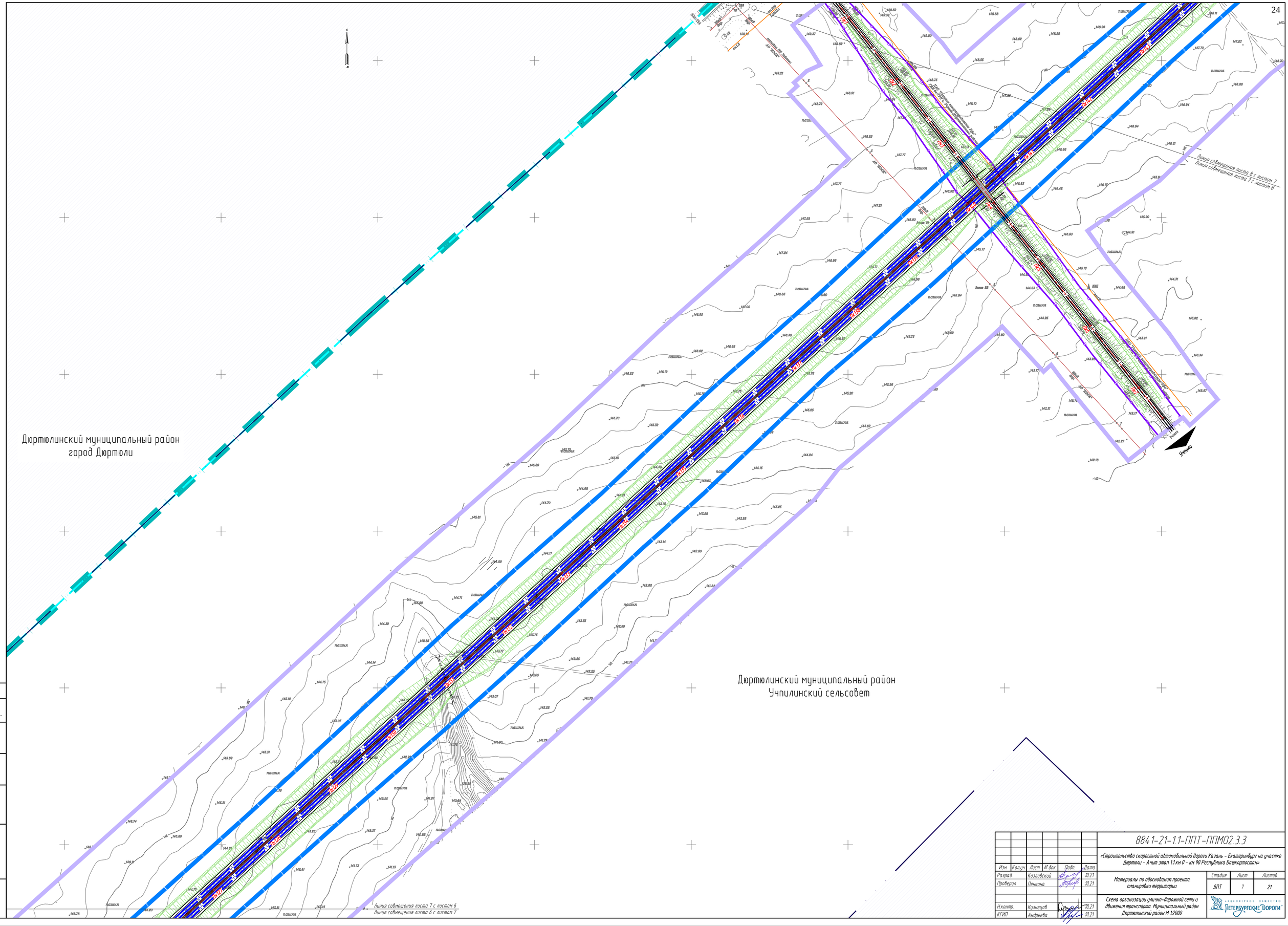


| | | | | | | |
|---|---|---|---|---|---|---|
| Изм. | Кол.уч. | Лист | N° док. | Подп. | Дата | 8841-21-1.1-ППТ-ППМ02.3.3 |
| Разраб. | | Козловский | | | 10.21 | «Строительство скоростной автомобильной дороги Казань – Екатеринбург на участке Дюртюли – Ачит этап 1.1 км 0 – км 90 Республика Башкортостан» |
| Проверил | | Пенкина | | | 10.21 | Материалы по обоснованию проекта планировки территории — Стадия: ДПТ; Лист: 7; Листов: 21 |
| Н.контр. | | Кузнецов | | | 10.21 | Схема организации улично-дорожной сети и движения транспорта. Муниципальный район Дюртюлинский район М 1:2000 |
| ГИП | | Андреева | | | 10.21 | Акционерное общество «Петербургские Дороги» |

Согласовано: Гл. спец. Кузнецов

Взам. инв. N°

Подп. и дата

Инв. N° подл.

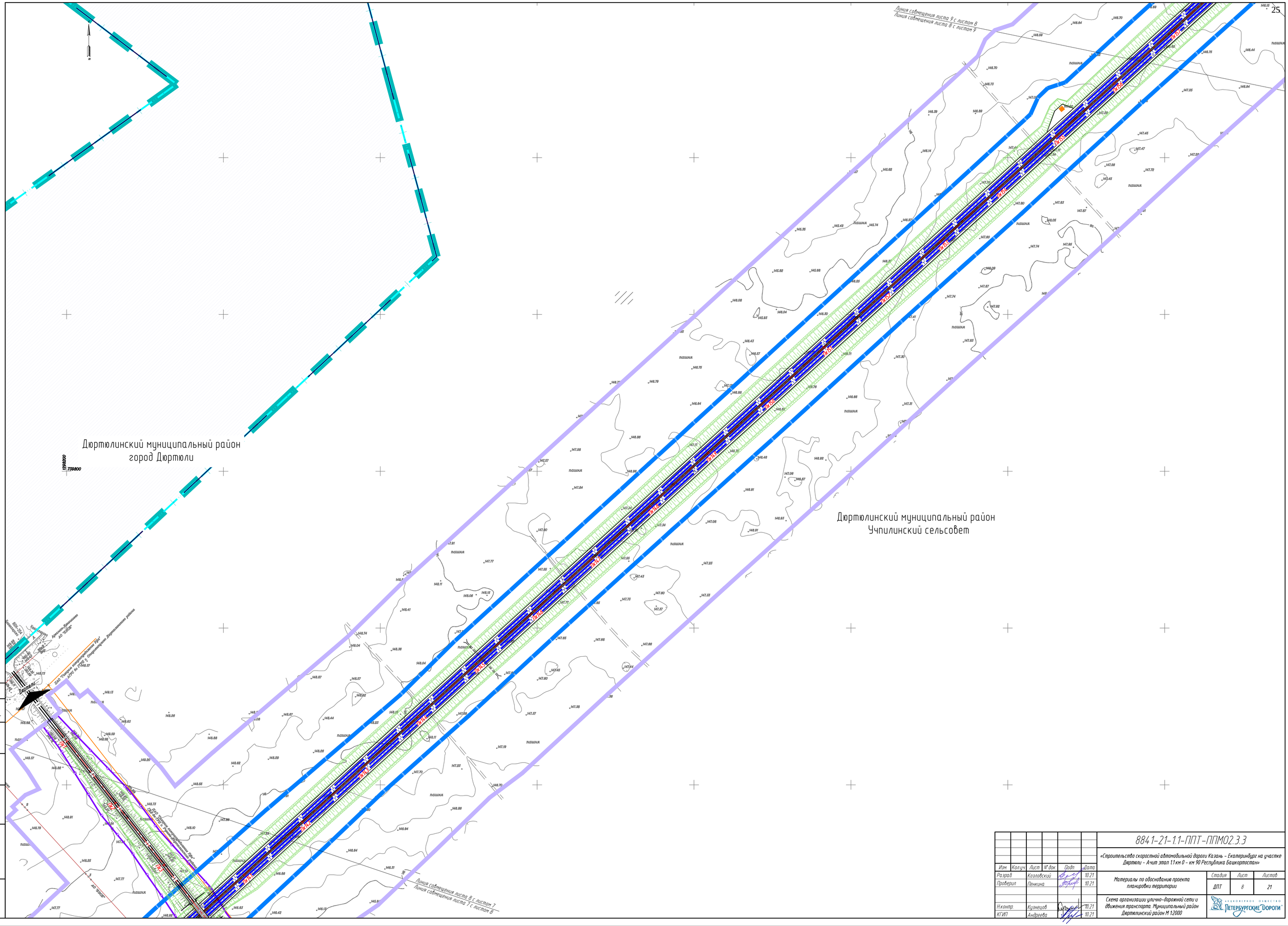


| | | | | | | |
|---|---|---|---|---|---|---|
| Изм. | Кол.уч. | Лист | N° док. | Подп. | Дата | 8841-21-1.1-ППТ-ППМ02.3.3 |
| Разраб. | | Козловский | | | 10.21 | «Строительство скоростной автомобильной дороги Казань – Екатеринбург на участке Дюртюли – Ачит этап 1.1 км 0 – км 90 Республика Башкортостан» |
| Проверил | | Пенкина | | | 10.21 | Материалы по обоснованию проекта планировки территории — Стадия: ДПТ; Лист: 8; Листов: 21 |
| Н.контр. | | Кузнецов | | | 10.21 | Схема организации улично-дорожной сети и движения транспорта. Муниципальный район Дюртюлинский район М 1:2000 |
| ГИП | | Андреева | | | 10.21 | Акционерное общество «Петербургские Дороги» |

Согласовано: Гл. спец. Кузнецов

Взам. инв. N°

Подп. и дата

Инв. N° подл.

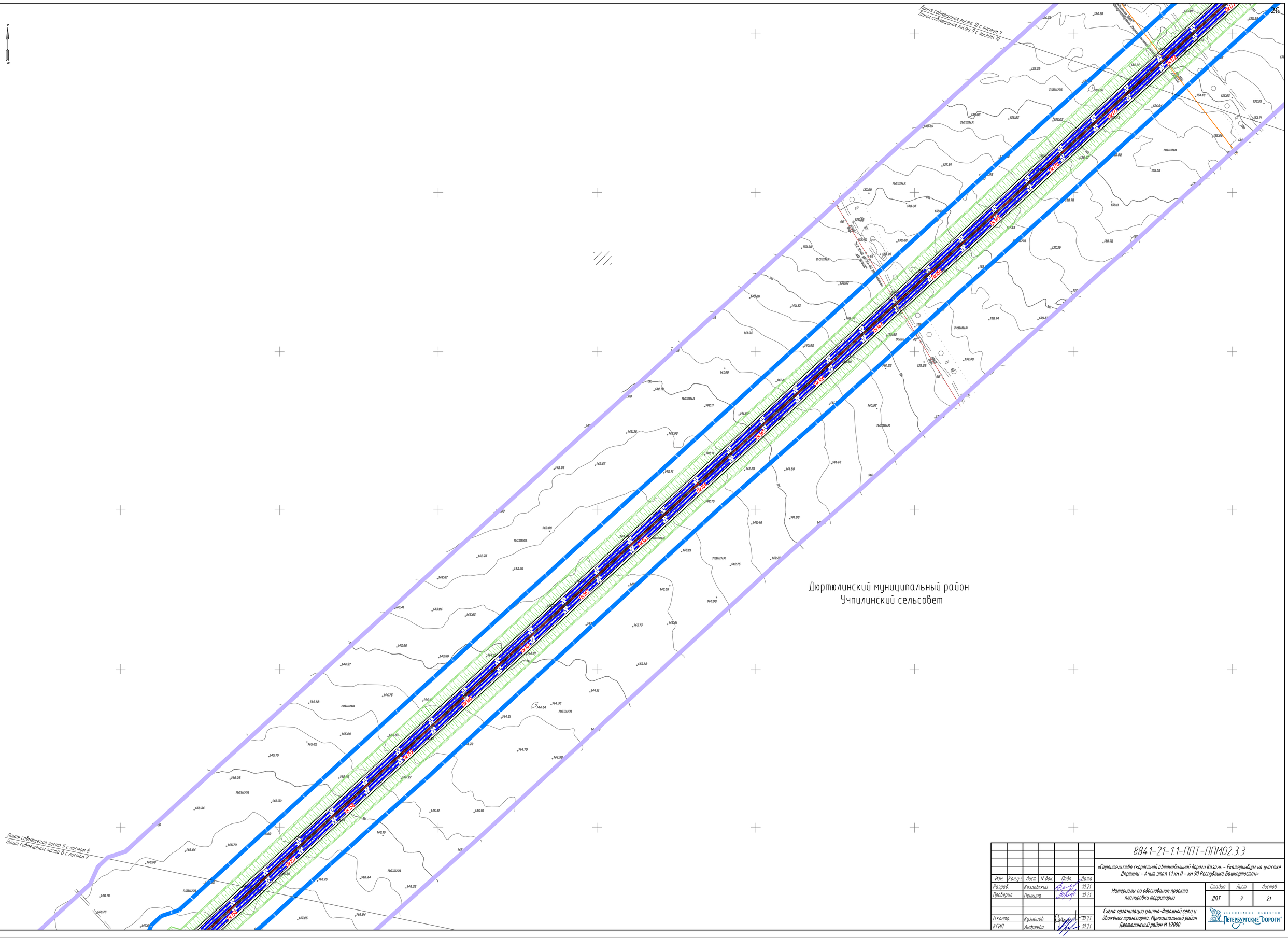
Линия совмещения листа 10 с листом 9
Линия совмещения листа 9 с листом 10
Линия совмещения листа 9 с листом 8
Линия совмещения листа 8 с листом 9
Дюртюлинский муниципальный район
Учпилинский сельсовет
пашня
Эстакада
Тел.линия 10 кВ
Тел.линия 0,4 кВ
ПК 0
ПК 1
ПК 2
ПК 3
ПК 4
ПК 5
ПК 6
ПК 7
ПК 8
ПК 9
ПК 10
ПК 11
ПК 12
ПК 13
ПК 14
ПК 15
ПК 16
ПК 17
ПК 18
ПК 19
ПК

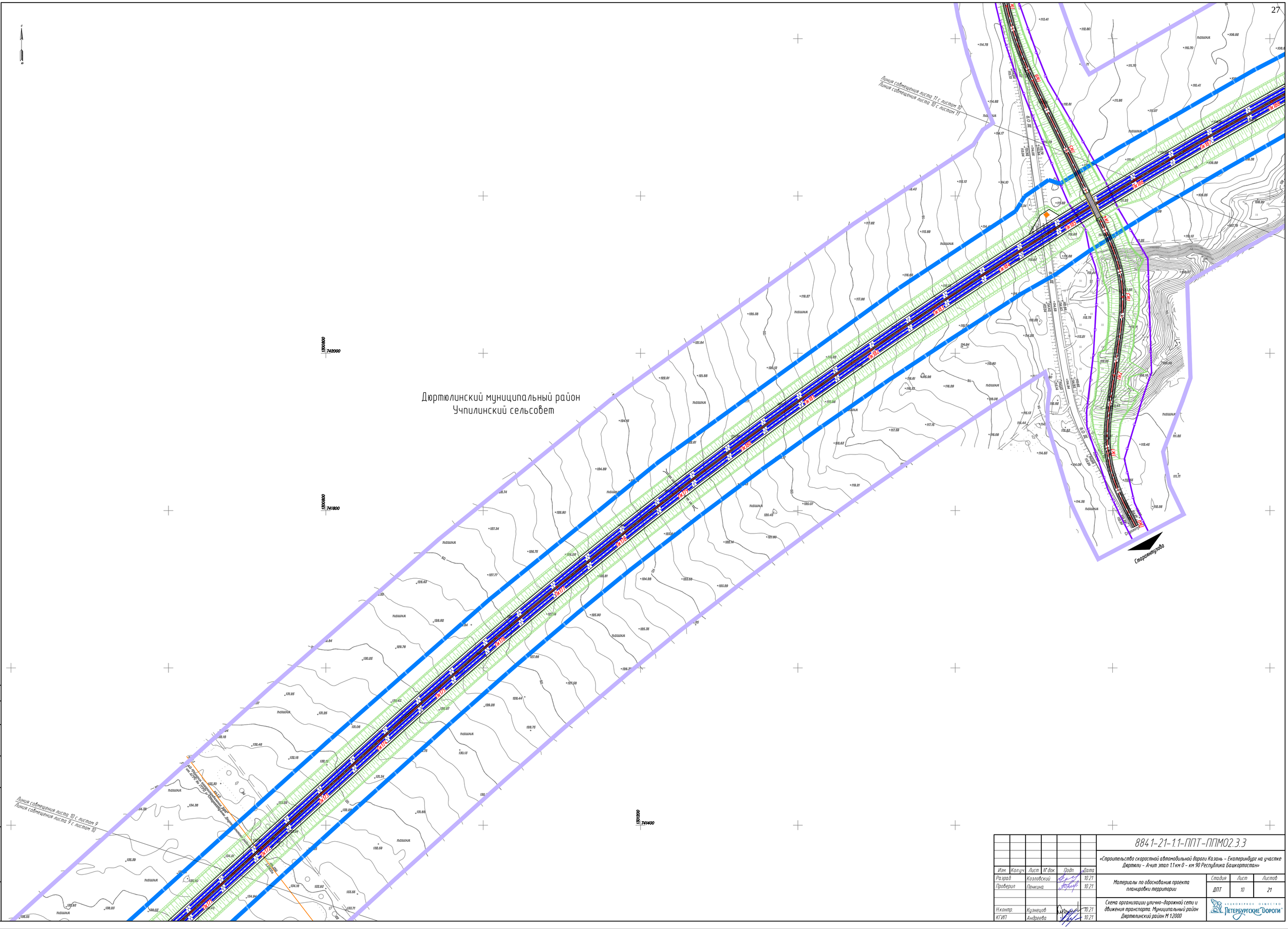


| | | | | | | |
|---|---|---|---|---|---|---|
| Изм. | Кол.уч. | Лист | N° док. | Подп. | Дата | 8841-21-1.1-ППТ-ППМ02.3.3 |
| | | | | | | «Строительство скоростной автомобильной дороги Казань – Екатеринбург на участке Дюртюли – Ачит этап 1.1 км 0 – км 90 Республика Башкортостан» |
| Разраб. | | Козловский | | | 10.21 | Материалы по обоснованию проекта планировки территории |
| Проверил | | Пенкина | | | 10.21 | Стадия: ДПТ; Лист: 10; Листов: 21 |
| Н.контр. | | Кузнецов | | | 10.21 | Схема организации улично-дорожной сети и движения транспорта. Муниципальный район Дюртюлинский район М 1:2000 |
| ГИП | | Андреева | | | 10.21 | АКЦИОНЕРНОЕ ОБЩЕСТВО ПЕТЕРБУРГСКИЕ ДОРОГИ |

Согласовано: Гл. спец. Кузнецов

Взам. инв. N°

Подп. и дата

Инв. N° подл.

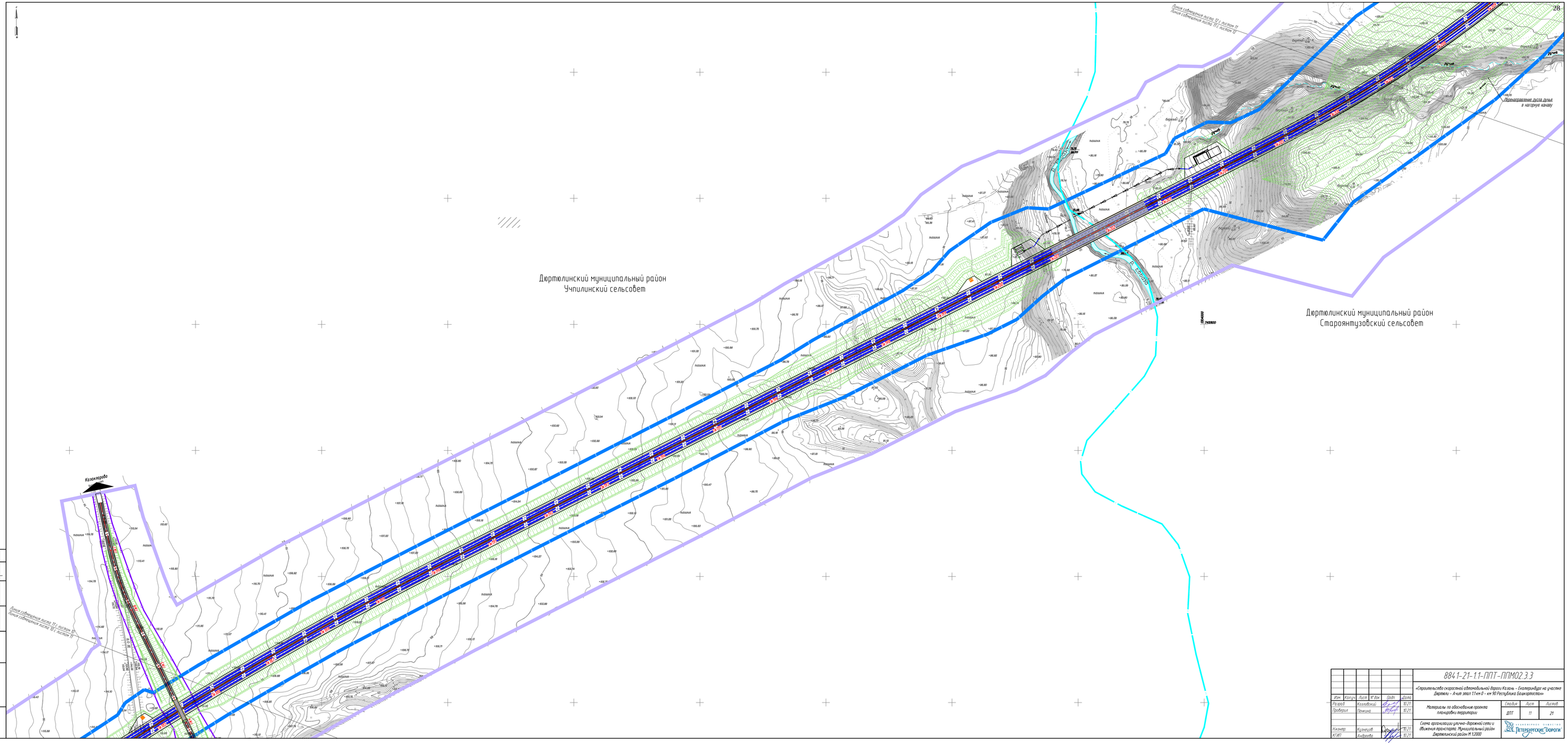
Дюртюлинский муниципальный район
Учпилинский сельсовет
Дюртюлинский муниципальный район
Староянтузовский сельсовет
Казанкаево
Граница собственности листа 10 - листов 11
Граница собственности листа 10 - листов 11
Граница собственности листа 12 - листов 11
Граница собственности листа 11 - листов 12
Перенаправление русла реки в нагорную канаву
Берёзовка
Ручей
Ручей
Ручей

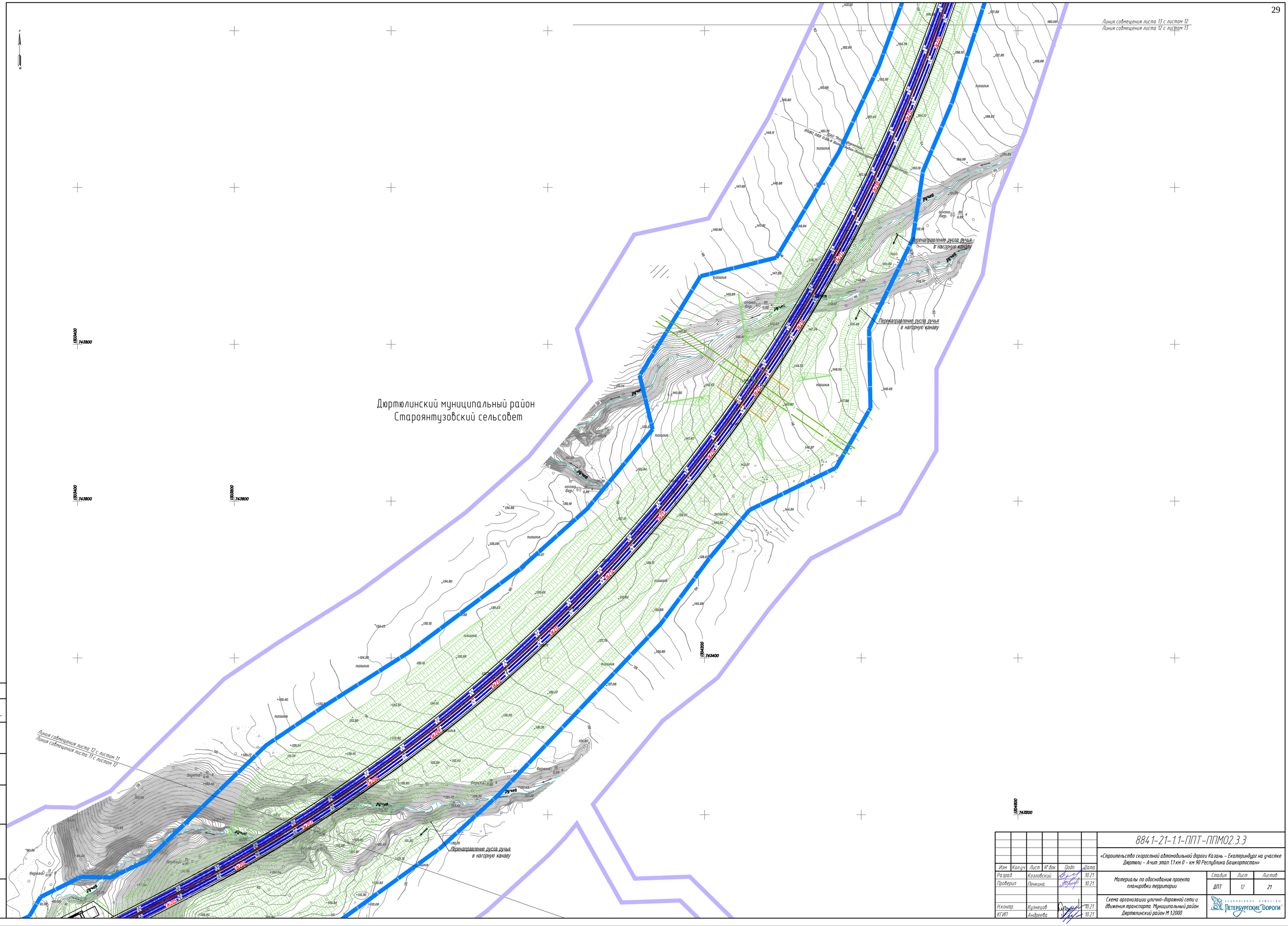


| | | | | | | |
|---|---|---|---|---|---|---|
| Изм. | Кол.уч. | Лист | N° док. | Подп. | Дата | 8841-21-1.1-ППТ-ППМ02.3.3 |
| Разраб. | | Козловский | | | 10.21 | «Строительство скоростной автомобильной дороги Казань – Екатеринбург на участке Дюртюли – Ачит этап 1.1 км 0 – км 90 Республика Башкортостан» |
| Проверил | | Пенкина | | | 10.21 | Материалы по обоснованию проекта планировки территории — Стадия: ДПТ; Лист: 12; Листов: 21 |
| Н.контр. | | Кузнецов | | | 10.21 | Схема организации улично-дорожной сети и движения транспорта. Муниципальный район Дюртюлинский район М 1:2000 |
| ГИП | | Андреева | | | 10.21 | Акционерное общество «Петербургские Дороги» |

Согласовано: Гл. спец. Кузнецов

Взам. инв. N°

Подп. и дата

Инв. N° подл.

Линия совмещения листа 14 с листом 13
Линия совмещения листа 13 с листом 14

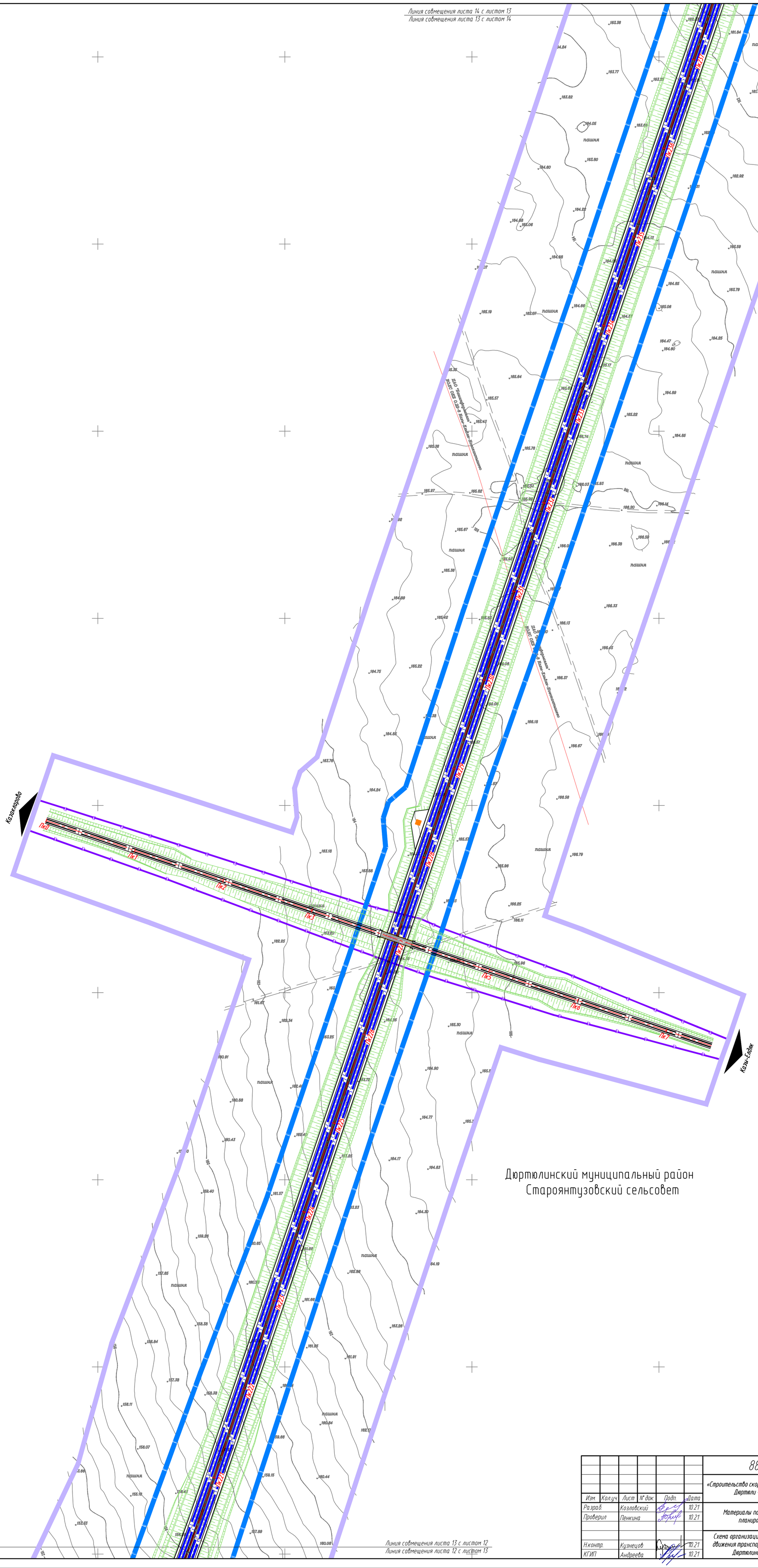

Линия совмещения листа 15 с листом 14
Линия совмещения листа 14 с листом 15

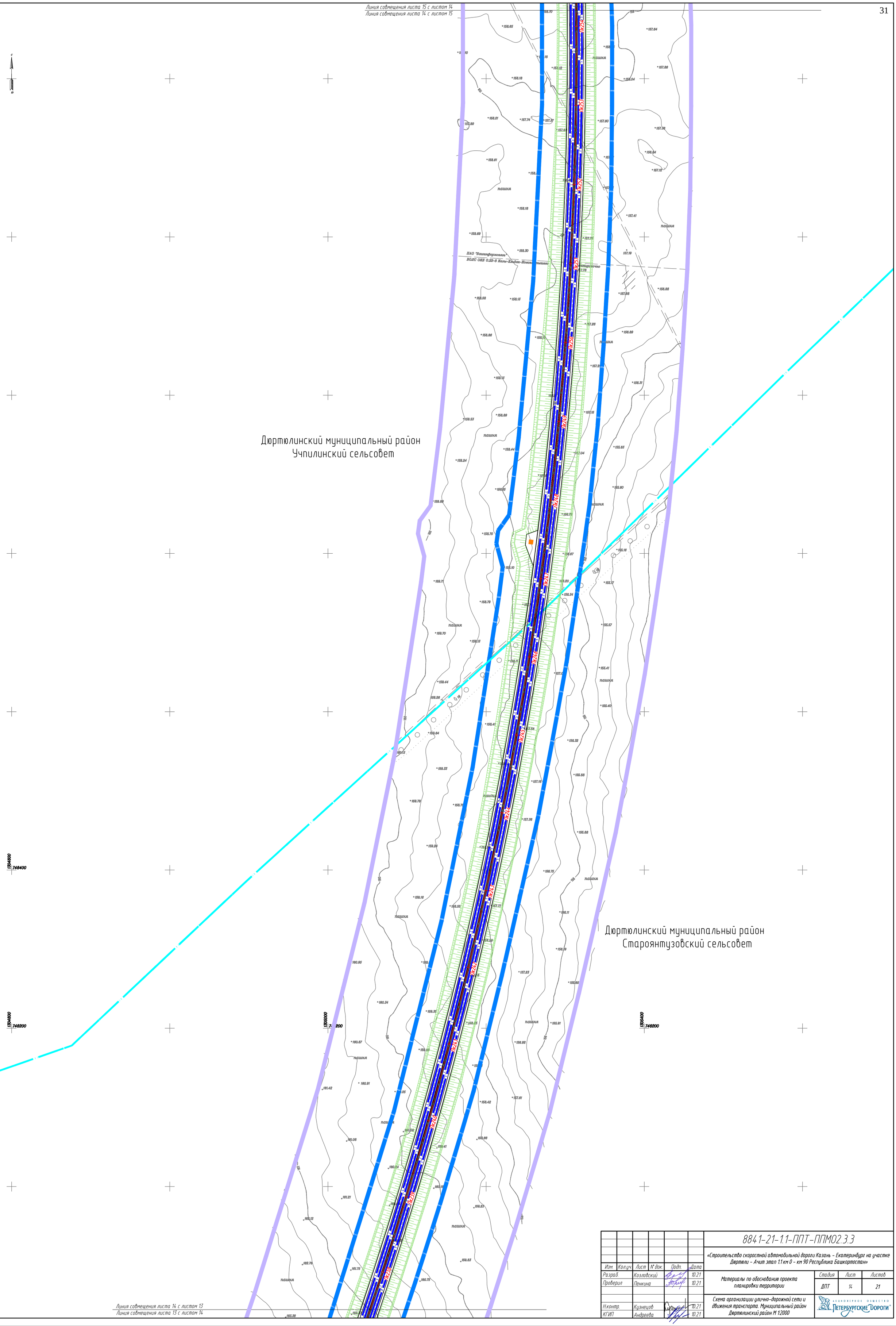


Линия совмещения листа 14 с листом 13
Линия совмещения листа 13 с листом 14

| | | | | | | |
|---|---|---|---|---|---|---|
| Изм. | Кол.уч. | Лист | N° док. | Подп. | Дата | 8841-21-1.1-ППТ-ППМ02.3.3 |
| Разраб. | | Козловский | | | 10.21 | «Строительство скоростной автомобильной дороги Казань – Екатеринбург на участке Дюртюли – Ачит этап 1.1 км 0 – км 90 Республика Башкортостан» |
| Проверил | | Пенкина | | | 10.21 | Материалы по обоснованию проекта планировки территории — Стадия: ДПТ; Лист: 14; Листов: 21 |
| Н.контр. | | Кузнецов | | | 10.21 | Схема организации улично-дорожной сети и движения транспорта. Муниципальный район Дюртюлинский район М 1:2000 |
| КГИП | | Андреева | | | 10.21 | АКЦИОНЕРНОЕ ОБЩЕСТВО «ПЕТЕРБУРГСКИЕ ДОРОГИ» |

Согласовано:
Гл. спец. Кузнецов

Взам. инв. N°

Подп. и дата

Инв. N° подл.

Линия совмещения листа 16 с листом 15
Линия совмещения листа 15 с листом 16

1804800 749400
1805000 749400
1805400 749400
1804800 749200
1805300 749200

д.Киргизки

Дюртюлинский муниципальный район
Учпилинский сельсовет

Линия совмещения листа 15 с листом 14
Линия совмещения листа 14 с листом 15

| Изм. | Кол.уч. | Лист | N док. | Подп. | Дата | 8841-21-1.1-ППТ-ППМ02.3.3 | | |
|---|---|---|---|---|---|---|---|---|
| | | | | | | «Строительство скоростной автомобильной дороги Казань – Екатеринбург на участке Дюртюли – Ачит этап 1.1 км 0 – км 90 Республика Башкортостан» | | |
| Разраб. | | Козловский | | | 10.21 | Материалы по обоснованию проекта планировки территории | Стадия | Лист | Листов |
| Проверил | | Пенкина | | | 10.21 | | ДПТ | 15 | 21 |
| Н.контр. | | Кузнецов | | | 10.21 | Схема организации улично-дорожной сети и движения транспорта. Муниципальный район Дюртюлинский район М 1:2000 | АКЦИОНЕРНОЕ ОБЩЕСТВО «ПЕТЕРБУРГСКИЕ ДОРОГИ» | |
| ГИП | | Андреева | | | 10.21 | | | |

Согласовано
Гл. спец. Кузнецов

Взам. инв. №

Подп. и дата

Инв. № подл.

Линия совмещения листа 17 с листом 16
Линия совмещения листа 16 с листом 17




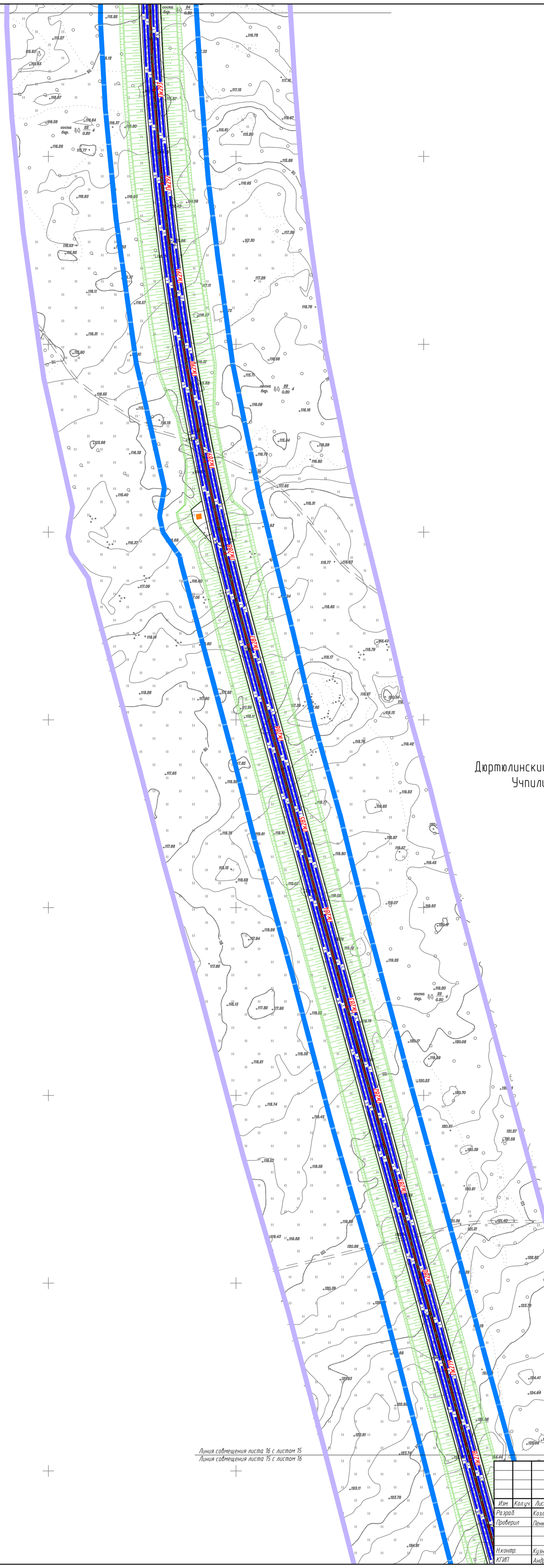


Дюртюлинский муниципальный район
Учпилинский сельсовет

Линия совмещения листа 16 с листом 15
Линия совмещения листа 15 с листом 16

| Изм. | Кол.уч. | Лист | № док. | Подп. | Дата |
|---|---|---|---|---|---|
| Разраб. | | Козловский | | | 10.21 |
| Проверил | | Пенкина | | | 10.21 |
| Н.контр. | | Кузнецов | | | 10.21 |
| КГИП | | Андреева | | | 10.21 |

8841-21-1.1-ППТ-ППМ02.3.3

«Строительство скоростной автомобильной дороги Казань – Екатеринбург на участке Дюртюли – Ачит этап 1.1 км 0 – км 90 Республика Башкортостан»

Материалы по обоснованию проекта планировки территории

| Стадия | Лист | Листов |
|---|---|---|
| ДПТ | 16 | 21 |

Схема организации улично-дорожной сети и движения транспорта. Муниципальный район Дюртюлинский район М 1:2000

АКЦИОНЕРНОЕ ОБЩЕСТВО «ПЕТЕРБУРГСКИЕ ДОРОГИ»

Согласовано:
Гл. спец. Кузнецов

Взам. инв. №

Подп. и дата

Инв. № подл.

Линия совмещения листа 18 с листом 17
Линия совмещения листа 17 с листом 18

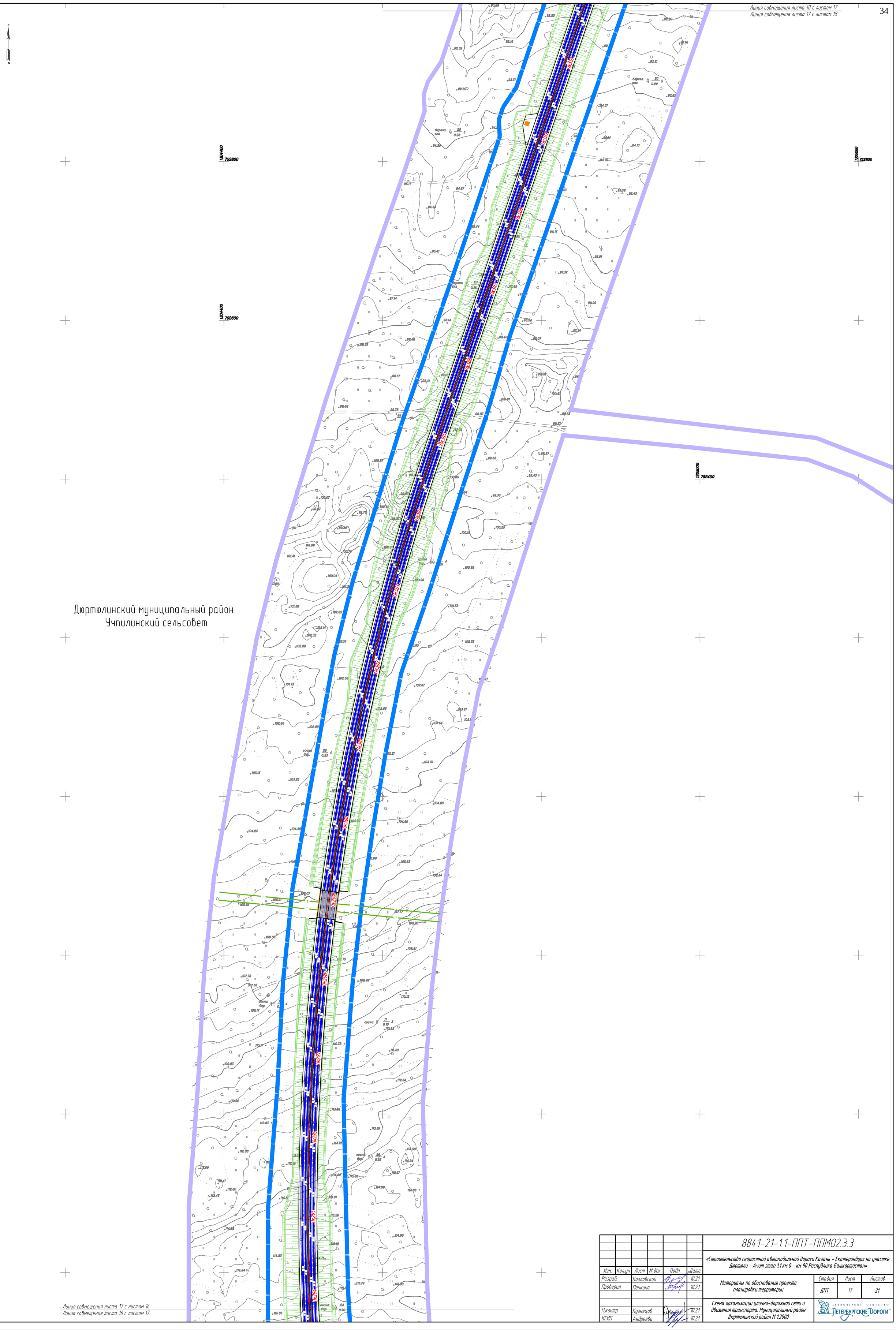


Линия совмещения листа 17 с листом 16
Линия совмещения листа 16 с листом 17

| | | | | | | |
|---|---|---|---|---|---|---|
| Изм. | Кол.уч. | Лист | № док. | Подп. | Дата | 8841-21-1.1-ППТ-ППМ02.3.3 |
| Разраб. | | Козловский | | | 10.21 | «Строительство скоростной автомобильной дороги Казань – Екатеринбург на участке Дюртюли – Ачит этап 1.1 км 0 – км 90 Республика Башкортостан» |
| Проверил | | Пенкина | | | 10.21 | Материалы по обоснованию проекта планировки территории — Стадия: ДПТ; Лист: 17; Листов: 21 |
| Н.контр. | | Кузнецов | | | 10.21 | Схема организации улично-дорожной сети и движения транспорта. Муниципальный район Дюртюлинский район М 1:2000 |
| КГИП | | Андреева | | | 10.21 | АКЦИОНЕРНОЕ ОБЩЕСТВО «ПЕТЕРБУРГСКИЕ ДОРОГИ» |

Согласовано:
Гл. спец. Кузнецов

Взам. инв. №

Подп. и дата

Инв. № подл.

Лист № подл. | Подп. и дата | Взам. инв. №

Согласовано:
Гл. спец. Кузнецов



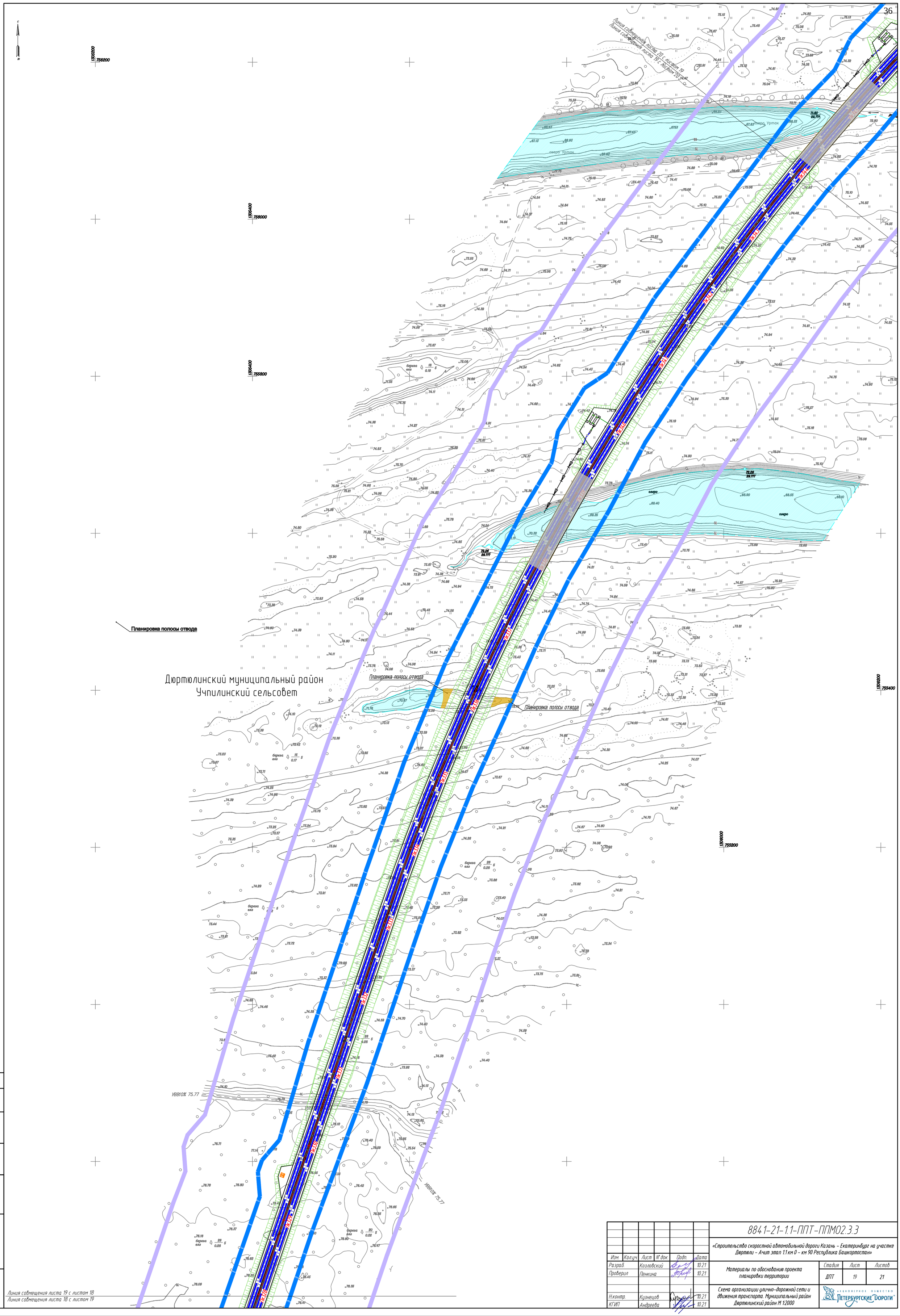


| | | | | | | |
|---|---|---|---|---|---|---|
| Изм. | Кол.уч. | Лист | № док. | Подп. | Дата | 8841-21-1.1-ППТ-ППМ02.3.3 |
| Разраб. | | Козловский | | | 10.21 | «Строительство скоростной автомобильной дороги Казань – Екатеринбург на участке Дюртюли – Ачит этап 1.1 км 0 – км 90 Республика Башкортостан» |
| Проверил | | Пенкина | | | 10.21 | Материалы по обоснованию проекта планировки территории — Стадия: ДПТ; Лист: 19; Листов: 21 |
| Н.контр. | | Кузнецов | | | 10.21 | Схема организации улично-дорожной сети и движения транспорта. Муниципальный район Дюртюлинский район М 1:2000 |
| КГИП | | Андреева | | | 10.21 | АКЦИОНЕРНОЕ ОБЩЕСТВО «ПЕТЕРБУРГСКИЕ ДОРОГИ» |

Согласовано: Гл. спец. Кузнецов

Взам. инв. №

Подп. и дата

Инв. № подл.

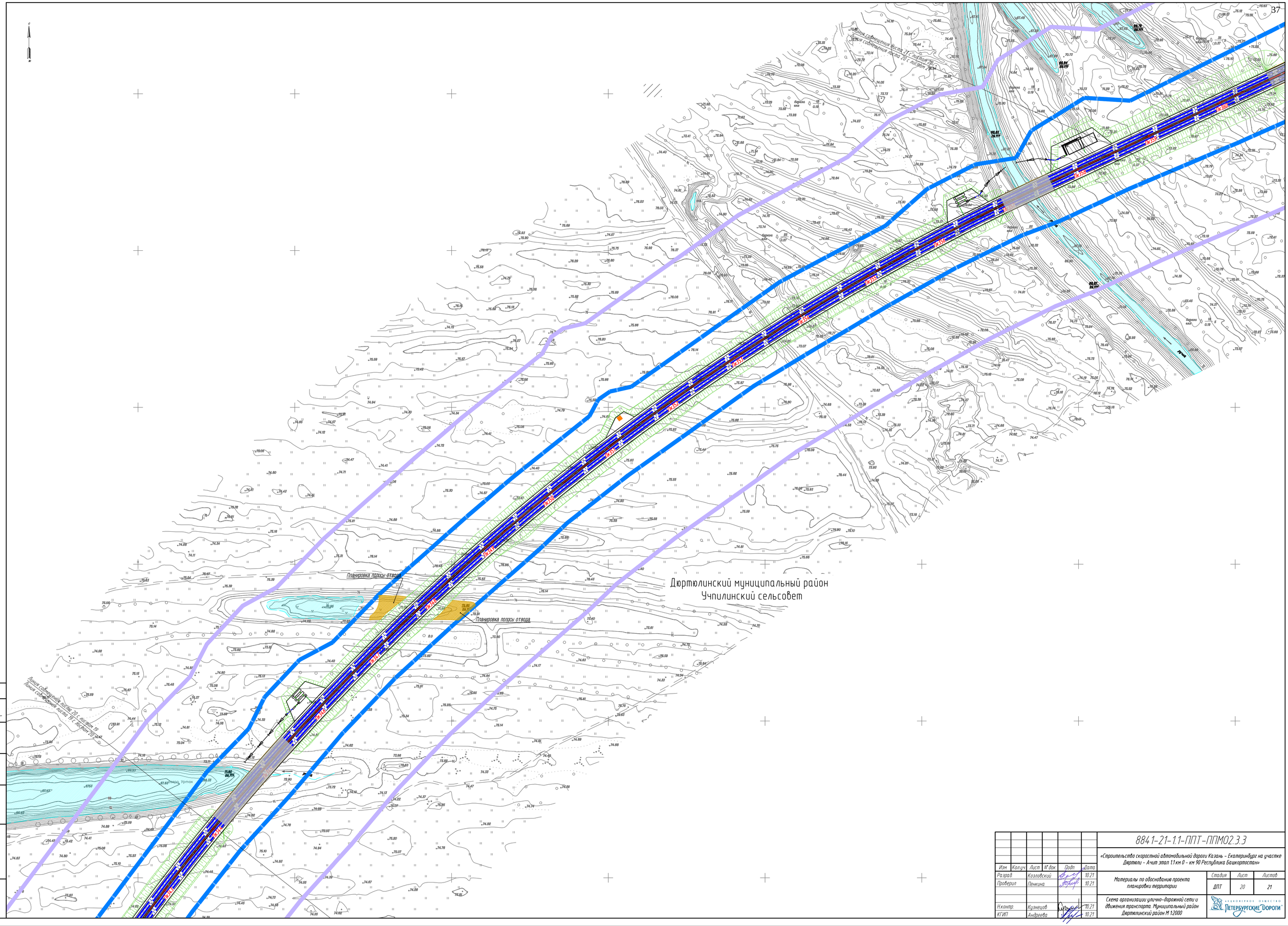
Линия совмещения листа 21 с листом 19
Линия совмещения листа 20 с листом 18
Линия совмещения листа 21 с листом 19
Линия совмещения листа 19 с листом 17
Планировка полосы отвода
Планировка полосы отвода
Дюртюлинский муниципальный район
Учпилинский сельсовет
Озеро Уртак
Река
Березовая роща
ПК 0
ПК 1
ПК 2
ПК 3
ПК 4
ПК 5
ПК 6
ПК 7
ПК 8
ПК 9
ПК 10
ПК 11
ПК 12
ПК 13
ПК 14
ПК 15
ПК 16
ПК 17
ПК 18
ПК 19
ПК

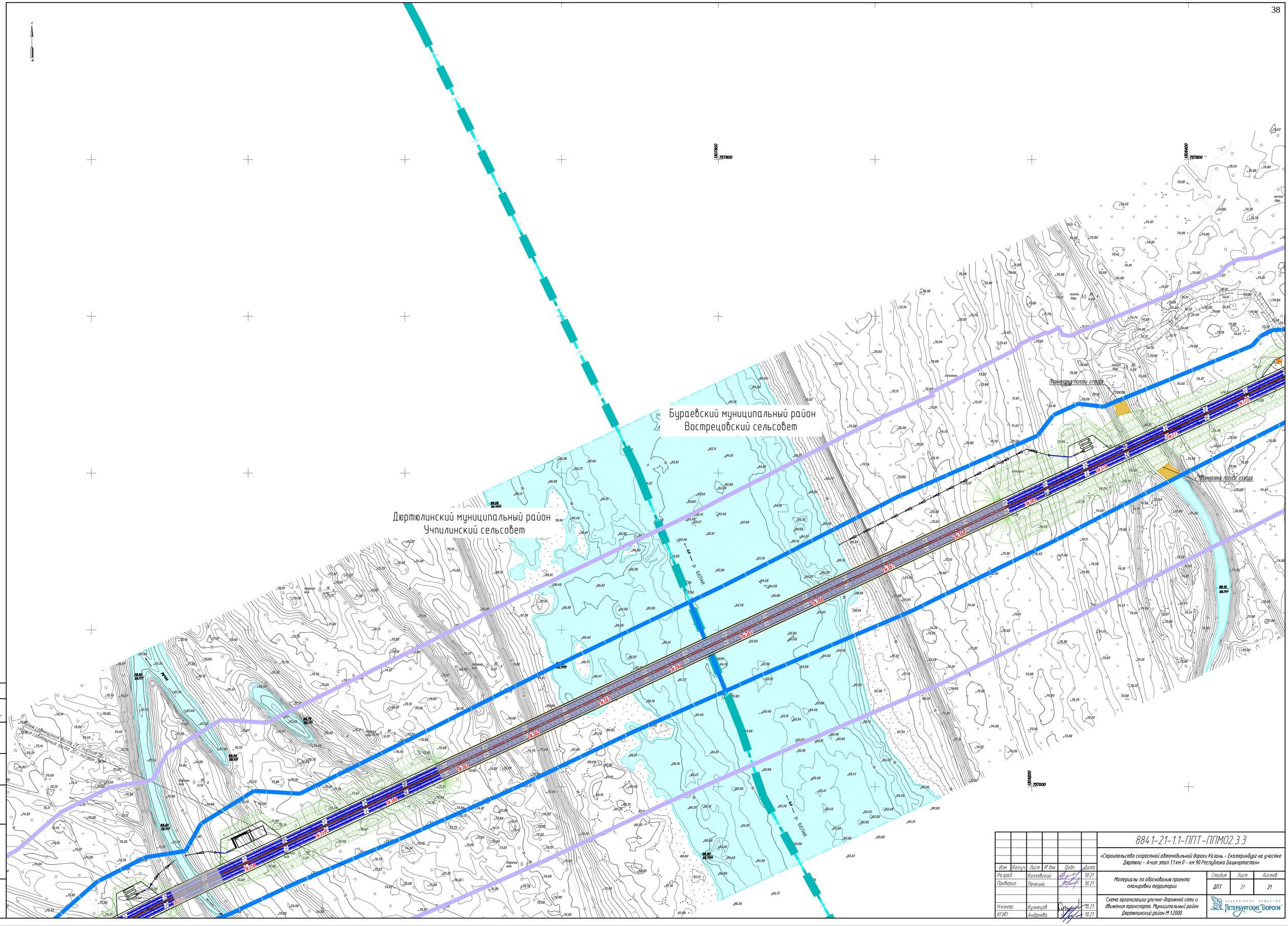


| | | | | | | |
|---|---|---|---|---|---|---|
| Изм. | Кол.уч. | Лист | N° док. | Подп. | Дата | 8841-21-1.1-ППТ-ППМО2.3.3 |
| | | | | | | «Строительство скоростной автомобильной дороги Казань – Екатеринбург на участке Дюртюли – Ачит этап 1.1 км 0 – км 90 Республика Башкортостан» |
| Разраб. | | Козловский | | | 10.21 | Материалы по обоснованию проекта планировки территории |
| Проверил | | Пенкина | | | 10.21 | Стадия: ППТ; Лист: 21; Листов: 21 |
| Н.контр. | | Кузнецов | | | 10.21 | Схема организации улично-дорожной сети и движения транспорта. Муниципальный район Дюртюлинский район М 1:2000 |
| ГИП | | Андреева | | | 10.21 | АКЦИОНЕРНОЕ ОБЩЕСТВО ПЕТЕРБУРГСКИЕ ДОРОГИ |

Согласовано
Гл. спец. Хуснетдинов
Взам. инв. N°
Подп. и дата
Инв. N° подл.