Приложение к распоряжению Росавтодора

от 16.12.2021 № 4612-р

Документация по планировке территории объекта

СТРОИТЕЛЬСТВО СКОРОСТНОЙ АВТОМОБИЛЬНОЙ ДОРОГИ КАЗАНЬ – ЕКАТЕРИНБУРГ НА УЧАСТКЕ ДЮРТЮЛИ – АЧИТ

Строительство скоростной автомобильной дороги Казань – Екатеринбург на участке Дюртюли – Ачит
этап 1.1 км 0 – км 90
Республика Башкортостан

ПРОЕКТ ПЛАНИРОВКИ ТЕРРИТОРИИ

Материалы по обоснованию проекта планировки территории
Раздел 3. Материалы по обоснованию проекта планировки территории. Графическая часть
Том 2.3.5

Часть 5. Схема вертикальной планировки территории. Схема инженерной подготовки и инженерной защиты территории. Муниципальный район Дюртюлинский район (начало)

8841-21-1.1-ППТ-ППМО2.3.5

Санкт-Петербург
2021

Акционерное общество
«Научно-исследовательский и проектный институт гражданского строительства, благоустройства и городского дизайна «Моспроект-3»
АО «Моспроект-3»

Свидетельство № СРО-П-132-01022010 от 24.06.2019г.

Заказчик – Государственная компания «Российские автомобильные дороги»

Строительство скоростной автомобильной дороги Казань – Екатеринбург, на участке Дюртюли – Ачит

этап 1.1 км 0 – км 90
Республика Башкортостан

ПРОЕКТ ПЛАНИРОВКИ ТЕРРИТОРИИ

Материалы по обоснованию проекта планировки территории
Раздел 3 Материалы по обоснованию проекта планировки территории. Графическая часть
Том 2.3.5

Часть 5. Схема вертикальной планировки территории. Схема инженерной подготовки и инженерной защиты территории. Муниципальный район Дюртюлинский район (начало)

8841-21-1.1-ППТ-ППМО2.3.5

2021

Акционерное общество
«Научно-исследовательский и проектный институт гражданского строительства, благоустройства и городского дизайна «Моспроект-3»
АО «Моспроект-3»

Строительство скоростной автомобильной дороги Казань – Екатеринбург, на участке Дюртюли – Ачит

этап 1.1 км 0 – км 90
Республика Башкортостан

ПРОЕКТ ПЛАНИРОВКИ ТЕРРИТОРИИ

Материалы по обоснованию проекта планировки территории
Раздел 3 Материалы по обоснованию проекта планировки территории. Графическая часть
Том 2.3.5

Часть 5. Схема вертикальной планировки территории. Схема инженерной подготовки и инженерной защиты территории. Муниципальный район Дюртюлинский район (начало)

8841-21-1.1-ППТ-ППМО2.3.5

Руководитель Дирекции
по проектированию №2 Т.И. Гушляк

Комплексный главный
инженер проекта А.В. Федосеев

2021

Согласовано
Взам. инв. №
Подпись и дата
Инв. № подл.

СТРОИТЕЛЬСТВО СКОРОСТНОЙ АВТОМОБИЛЬНОЙ ДОРОГИ КАЗАНЬ – ЕКАТЕРИНБУРГ НА УЧАСТКЕ ДЮРТЮЛИ – АЧИТ

Строительство скоростной автомобильной дороги Казань – Екатеринбург на участке Дюртюли – Ачит
этап 1.1 **км** 0 – **км** 90
Республика Башкортостан

ПРОЕКТ ПЛАНИРОВКИ ТЕРРИТОРИИ

Материалы по обоснованию проекта планировки территории
Раздел 3. **Материалы по обоснованию проекта планировки территории. Графическая часть**
Том 2.3.5

Часть 5 ***Схема вертикальной планировки территории. Схема инженерной подготовки и инженерной защиты территории. Муниципальный район Дюртюлинский район*** (***начало***)

8841-21-1.1-**ППТ-ППМО**2.3.5

Генеральный директор **Ю.А. Орленко**

Комплексный ГИП **О.Н. Андреева**

Санкт-Петербург
2021

Строительство скоростной автомобильной дороги Казань – Екатеринбург на участке Дюртюли – Ачит

Номер тома	Обозначение	Наименование	Примечание
Строительство скоростной автомобильной дороги Казань – Екатеринбург на участке Дюртюли – Ачит», этап 1.1 км 0 – км 90, Республика Башкортостан			
Проект планировки территории			
1. Основная часть проекта планировки территории			
Раздел 1. «Проект планировки территории. Графическая часть»			
Том 1.1.1	8841-21-1.1-ППТ-ППОЧ1.1.1	**Часть 1.** Чертежи красных линий. Муниципальный район Дюртюлинский район	АО «Петербургские дороги»
Том 1.1.2	8841-21-1.1-ППТ-ППОЧ1.1.2	**Часть 2.** Чертежи красных линий. Муниципальный район Бураевский район	АО «Петербургские дороги»
Том 1.1.3	8841-21-1.1-ППТ-ППОЧ1.1.3	**Часть 3.** Чертежи границ зон планируемого размещения линейных объектов, совмещенный с чертежом границ зон планируемого размещения линейных объектов, подлежащих реконструкции в связи с изменением их местоположения (автомобильных дорог). Муниципальный район Дюртюлинский район	АО «Петербургские дороги»
Том 1.1.4	8841-21-1.1-ППТ-ППОЧ1.1.4	**Часть 4.** Чертежи границ зон планируемого размещения линейных объектов, совмещенный с чертежом границ зон планируемого размещения линейных объектов, подлежащих реконструкции в связи с изменением их местоположения (автомобильных дорог). Муниципальный район Бураевский район	АО «Петербургские дороги»
Том 1.1.5	8841-21-1.1-ППТ-ППОЧ1.1.5	**Часть 5.** Чертежи границ зон планируемого размещения линейных объектов, подлежащих реконструкции в связи с изменением их местоположения (инженерных сетей и сооружений). Муниципальный район Дюртюлинский район	АО «Петербургские дороги»
Том 1.1.6	8841-21-1.1-ППТ-ППОЧ1.1.6	**Часть 6.** Чертежи границ зон планируемого размещения линейных объектов, подлежащих реконструкции в связи с изменением их местоположения (инженерных сетей и сооружений). Муниципальный район Бураевский район	АО «Петербургские дороги»

Согласовано

Взам. инв. №

Подпись и дата

Инв. № подл.

						8841-21-1.1-СП
Изм.	Кол.уч.	Лист	№док.	Подпись	Дата	
Разработал		Кудрявцева			10.21	Состав документации по планировке территории
Н.Контр.		Кузнецов			10.21	
КГИП		Андреева			10.21	

Стадия	Лист	Листов
ДПТ	1	14

Акционерное общество «Петербургские дороги»

Формат А4

Раздел 2. «Положение о размещении линейных объектов»			
Том 1.2.1	8841-21-1.1-ППТ-ППОЧ1.2.1	**Часть 1.** Положение о размещении линейных объектов	АО «Петербургские дороги»
2. Материалы по обоснованию проекта планировки территории			
Раздел 3. «Материалы по обоснованию проекта планировки территории. Графическая часть»			
Том 2.3.1	8841-21-1.1-ППТ-ППМО2.3.1	**Часть 1.** Схема расположения элементов планировочной структуры. Схема использования территории в период подготовки проекта планировки территории. Муниципальный район Дюртюлинский район	АО «Петербургские дороги»
Том 2.3.2	8841-21-1.1-ППТ-ППМО2.3.2	**Часть 2.** Схема расположения элементов планировочной структуры. Схема использования территории в период подготовки проекта планировки территории. Муниципальный район Бураевский район	АО «Петербургские дороги»
Том 2.3.3	8841-21-1.1-ППТ-ППМО2.3.3	**Часть 3.** Схема организации улично-дорожной сети и движения транспорта. Муниципальный район Дюртюлинский район	АО «Петербургские дороги»
Том 2.3.4	8841-21-1.1-ППТ-ППМО2.3.4	**Часть 4.** Схема организации улично-дорожной сети и движения транспорта. Муниципальный район Бураевский район	АО «Петербургские дороги»
Том 2.3.5	8841-21-1.1-ППТ-ППМО2.3.5	**Часть 5.** Схема вертикальной планировки территории. Схема инженерной подготовки и инженерной защиты территории. Муниципальный район Дюртюлинский район	АО «Петербургские дороги»
Том 2.3.6	8841-21-1.1-ППТ-ППМО2.3.6	**Часть 6.** Схема вертикальной планировки территории. Схема инженерной подготовки и инженерной защиты территории. Муниципальный район Бураевский район	АО «Петербургские дороги»
Том 2.3.7	8841-21-1.1-ППТ-ППМО2.3.7	**Часть 7.** Схема границ зон с особыми условиями использования территорий, особо охраняемых природных территорий, лесничеств, границ территорий объектов культурного наследия. Схема границ территорий, подверженных риску возникновения чрезвычайных ситуаций природного и техногенного характера (пожар, взрыв, химическое, радиоактивное заражение, затопление, подтопление, оползень, карсты, эрозия и т.д. Муниципальный район Дюртюлинский район	АО «Петербургские дороги»

Том 2.3.8	8841-21-1.1-ППТ-ППМО2.3.8	**Часть 8.** Схема границ зон с особыми условиями использования территорий, особо охраняемых природных территорий, лесничеств, границ территорий объектов культурного наследия. Схема границ территорий, подверженных риску возникновения чрезвычайных ситуаций природного и техногенного характера (пожар, взрыв, химическое, радиоактивное заражение, затопление, подтопление, оползень, карсты, эрозия и т.д. Муниципальный район Бураевский район	АО «Петербургские дороги»
Том 2.3.9	8841-21-1.1-ППТ-ППМО2.3.9	**Часть 9.** Схема конструктивных и планировочных решений. Муниципальный район Дюртюлинский район	АО «Петербургские дороги»
Том 2.3.10	8841-21-1.1-ППТ-ППМО2.3.10	**Часть 10.** Схема конструктивных и планировочных решений. Муниципальный район Бураевский район	АО «Петербургские дороги»
Раздел 4. «Материалы по обоснованию проекта планировки территории. Пояснительная записка»			
Том 2.4.1	8841-21-1.1-ППТ-ППМО2.4.1	**Часть 1.** Пояснительная записка	АО «Петербургские дороги»
Проект межевания территории			
1. Основная часть проекта межевания территории			
Раздел 1. «Проект межевания территории. Графическая часть»			
Том 1.1.1	8841-21-1.1-ПМТ-ПМОЧ1.1.1	**Часть 1.** Проект межевания территории. Графическая часть. Сельское поселение Такарликовский сельсовет муниципального района Дюртюлинского района	АО «Петербургские дороги»/ ООО «Автодор-Инжиниринг»
Том 1.1.2	8841-21-1.1-ПМТ-ПМОЧ1.1.2	**Часть 2.** Проект межевания территории. Графическая часть. Сельское поселение Таймурзинский сельсовет муниципального района Дюртюлинского района	АО «Петербургские дороги»/ ООО «Автодор-Инжиниринг»
Том 1.1.3	8841-21-1.1-ПМТ-ПМОЧ1.1.3	**Часть 3.** Проект межевания территории. Графическая часть. Сельское поселение Суккуловский сельсовет муниципального района Дюртюлинского района	АО «Петербургские дороги»/ ООО «Автодор-Инжиниринг»
Том 1.1.4	8841-21-1.1-ПМТ-ПМОЧ1.1.4	**Часть 4.** Проект межевания территории. Графическая часть. Сельское поселение Учпилинский сельсовет муниципального района Дюртюлинского района	АО «Петербургские дороги»/ ООО «Автодор-Инжиниринг»
Том 1.1.5	8841-21-1.1-ПМТ-ПМОЧ1.1.5	**Часть 5.** Проект межевания территории. Графическая часть. Сельское поселение Староянтузовский сельсовет муниципального района Дюртюлинского района	АО «Петербургские дороги»/ ООО «Автодор-Инжиниринг»

Том 1.1.6	8841-21-1.1-ПМТ-ПМОЧ1.1.6	**Часть 6.** Проект межевания территории. Графическая часть. Сельское поселение Вострецовский сельсовет муниципального района Бураевского района	АО «Петербургские дороги»/ ООО «Автодор-Инжиниринг»
Том 1.1.7	8841-21-1.1-ПМТ-ПМОЧ1.1.7	**Часть 7.** Проект межевания территории. Графическая часть. Сельское поселение Бардаковский сельсовет муниципального района Бураевского района	АО «Петербургские дороги»/ ООО «Автодор-Инжиниринг»
Том 1.1.8	8841-21-1.1-ПМТ-ПМОЧ1.1.8	**Часть 8.** Проект межевания территории. Графическая часть. Сельское поселение Каинлыковский сельсовет муниципального района Бураевского района	АО «Петербургские дороги»/ ООО «Автодор-Инжиниринг»
Том 1.1.9	8841-21-1.1-ПМТ-ПМОЧ1.1.9	**Часть 9.** Проект межевания территории. Графическая часть. Сельское поселение Кушманаковский сельсовет муниципального района Бураевского района	АО «Петербургские дороги»/ ООО «Автодор-Инжиниринг»
Том 1.1.10	8841-21-1.1-ПМТ-ПМОЧ1.1.10	**Часть 10.** Проект межевания территории. Графическая часть. Сельское поселение Бураевский сельсовет муниципального района Бураевского района	АО «Петербургские дороги»/ ООО «Автодор-Инжиниринг»
Том 1.1.11	8841-21-1.1-ПМТ-ПМОЧ1.1.11	**Часть 11.** Проект межевания территории. Графическая часть. Сельское поселение Кузбаевский сельсовет муниципального района Бураевского района	АО «Петербургские дороги»/ ООО «Автодор-Инжиниринг»
Том 1.1.12	8841-21-1.1-ПМТ-ПМОЧ1.1.12	**Часть 12.** Проект межевания территории. Графическая часть. Сельское поселение Ванышевский сельсовет муниципального района Бураевского района	АО «Петербургские дороги»/ ООО «Автодор-Инжиниринг»
Том 1.1.13	8841-21-1.1-ПМТ-ПМОЧ1.1.13	**Часть 13.** Проект межевания территории. Графическая часть. Сельское поселение Тепляковский сельсовет муниципального района Бураевского района	АО «Петербургские дороги»/ ООО «Автодор-Инжиниринг»
Раздел 2. «Проект межевания территории. Текстовая часть»			
Том 1.2.1	8841-21-1.1-ПМТ-ПМОЧ1.2.1	Часть 1. Проект межевания территории. Текстовая часть	АО «Петербургские дороги»/ ООО «Автодор-Инжиниринг»
Том 1.2.2	8841-21-1.1-ПМТ-ПМОЧ1.2.2.	Часть 2. Проект межевания территории. Текстовая часть	АО «Петербургские дороги»/ ООО «Автодор-Инжиниринг»

2. Материалы по обоснованию проекта межевания территории			
Раздел 3. «Материалы по обоснованию проекта межевания территории. Графическая часть»			
Том 2.3.1	8841-21-1.1-ПМТ-ПММО2.3.1	**Часть 1.** Материалы по обоснованию проекта межевания территории. Графическая часть. Сельское поселение Такарликовский сельсовет муниципального района Дюртюлинского района	АО «Петербургские дороги»/ ООО «Автодор-Инжиниринг»
Том 2.3.2	8841-21-1.1-ПМТ-ПММО.2.3.2	**Часть 2.** Материалы по обоснованию проекта межевания территории. Графическая часть. Сельское поселение Таймурзинский сельсовет муниципального района Дюртюлинского района	АО «Петербургские дороги»/ ООО «Автодор-Инжиниринг»
Том 2.3.3	8841-21-1.1-ПМТ-ПММО.2.3.3	**Часть 3.** Материалы по обоснованию проекта межевания территории. Графическая часть. Сельское поселение Суккуловский сельсовет муниципального района Дюртюлинского района	АО «Петербургские дороги»/ ООО «Автодор-Инжиниринг»
Том 2.3.4	8841-21-1.1-ПМТ-ПММО.2.3.4	**Часть 4.** Материалы по обоснованию проекта межевания территории. Графическая часть. Сельское поселение Учпилинский сельсовет муниципального района Дюртюлинского района	АО «Петербургские дороги»/ ООО «Автодор-Инжиниринг»
Том 2.3.5	8841-21-1.1-ПМТ-ПММО.2.3.5	**Часть 5.** Материалы по обоснованию проекта межевания территории. Графическая часть. Сельское поселение Староянтузовский сельсовет муниципального района Дюртюлинского района	АО «Петербургские дороги»/ ООО «Автодор-Инжиниринг»
Том 2.3.6	8841-21-1.1-ПМТ-ПММО.2.3.6	**Часть 6.** Материалы по обоснованию проекта межевания территории. Графическая часть. Сельское поселение Вострецовский сельсовет муниципального района Бураевского района	АО «Петербургские дороги»/ ООО «Автодор-Инжиниринг»
Том 2.3.7	8841-21-1.1-ПМТ-ПММО.2.3.7	**Часть 7.** Материалы по обоснованию проекта межевания территории. Графическая часть. Сельское поселение Бардаковский сельсовет муниципального района Бураевского района	АО «Петербургские дороги»/ ООО «Автодор-Инжиниринг»
Том 2.3.8	8841-21-1.1-ПМТ-ПММО.2.3.8	**Часть 8.** Материалы по обоснованию проекта межевания территории. Графическая часть. Сельское поселение Каинлыковский сельсовет муниципального района Бураевского района	АО «Петербургские дороги»/ ООО «Автодор-Инжиниринг»
Том 2.3.9	8841-21-1.1-ПМТ-ПММО.2.3.9	**Часть 9.** Материалы по обоснованию проекта межевания территории. Графическая часть. Сельское поселение Кушманаковский сельсовет муниципального района Бураевского района	АО «Петербургские дороги»/ ООО «Автодор-Инжиниринг»

Том 2.3.10	8841-21-1.1-ПМТ-ПММО.2.3.10	**Часть 10.** Материалы по обоснованию проекта межевания территории. Графическая часть. Сельское поселение Бураевский сельсовет муниципального района Бураевского района	АО «Петербургские дороги»/ ООО «Автодор-Инжиниринг»
Том 2.3.11	8841-21-1.1-ПМТ-ПММО.2.3.11	**Часть 11.** Материалы по обоснованию проекта межевания территории. Графическая часть. Сельское поселение Кузбаевский сельсовет муниципального района Бураевского района	АО «Петербургские дороги»/ ООО «Автодор-Инжиниринг»
Том 2.3.12	8841-21-1.1-ПМТ-ПММО.2.3.12	**Часть 12.** Материалы по обоснованию проекта межевания территории. Графическая часть. Сельское поселение Ванышевский сельсовет муниципального района Бураевского района	АО «Петербургские дороги»/ ООО «Автодор-Инжиниринг»
Том 2.3.13	8841-21-1.1-ПМТ-ПММО.2.3.13	**Часть 13.** Материалы по обоснованию проекта межевания территории. Графическая часть. Сельское поселение Тепляковский сельсовет муниципального района Бураевского района	АО «Петербургские дороги»/ ООО «Автодор-Инжиниринг»
Раздел 4. «Материалы по обоснованию проекта межевания территории. Пояснительная записка»			
Том 2.4.1	8841-21-1.1-ПМТ-ПММО2.4.1	**Часть 1.** Материалы по обоснованию проекта межевания территории. Пояснительная записка.	АО «Петербургские дороги»/ ООО «Автодор-Инжиниринг»
Том 2.4.2	8841-21-1.1-ПМТ-ПММО2.4.2	**Часть 2.** Материалы по обоснованию проекта межевания территории. Приложения (письма, приказы, распоряжения, иные материалы).	АО «Петербургские дороги»/ ООО «Автодор-Инжиниринг»
Том 2.4.3	8841-21-1.1-ПМТ-ПММО2.4.3	**Часть 3.** Материалы по обоснованию проекта межевания территории. Приложения. (письма, приказы, распоряжения, иные материалы)	АО «Петербургские дороги»/ ООО «Автодор-Инжиниринг»
Том 2.4.4	8841-21-1.1-ПМТ-ПММО2.4.4	**Часть 4.** Материалы по обоснованию проекта межевания территории. Приложения. (письма, приказы, распоряжения, иные материалы)	АО «Петербургские дороги»/ ООО «Автодор-Инжиниринг»
Материалы на электронном носителе Том 2.4.4 – Том 2.4.41			
Том 2.4.5	8841-21-1.1-ПМТ-ПММО2.4.5	**Часть 5.** Материалы по обоснованию проекта межевания территории. Приложения Кадастровые выписки (кад.квартал 02:17:000000)	АО «Петербургские дороги»/ ООО «Автодор-Инжиниринг»
Том 2.4.6	8841-21-1.1-ПМТ-ПММО2.4.6	**Часть 6.** Материалы по обоснованию проекта межевания территории. Приложения Кадастровые выписки (кад.квартал 02:17:000000)	АО «Петербургские дороги»/ ООО «Автодор-

			Инжиниринг»
Том 2.4.7	8841-21-1.1-ПМТ-ПММО2.4.7	**Часть 7.** Материалы по обоснованию проекта межевания территории. Приложения Кадастровые выписки (кад.квартал 02:17:000000)	АО «Петербургские дороги»/ ООО «Автодор-Инжиниринг»
Том 2.4.8	8841-21-1.1-ПМТ-ПММО2.4.8	**Часть 8.** Материалы по обоснованию проекта межевания территории. Приложения Кадастровые выписки (кад.квартал 02:17:000000)	АО «Петербургские дороги»/ ООО «Автодор-Инжиниринг»
Том 2.4.9	8841-21-1.1-ПМТ-ПММО2.4.9	**Часть 9.** Материалы по обоснованию проекта межевания территории. Приложения (кад.квартал 02:17:000000)	АО «Петербургские дороги»/ ООО «Автодор-Инжиниринг»
Том 2.4.10	8841-21-1.1-ПМТ-ПММО2.4.10	**Часть 10.** Материалы по обоснованию проекта межевания территории. Приложения (кад.квартал 02:17:000000)	АО «Петербургские дороги»/ ООО «Автодор-Инжиниринг»
Том 2.4.11	8841-21-1.1-ПМТ-ПММО2.4.11	**Часть 11.** Материалы по обоснованию проекта межевания территории. Приложения (кад.квартал 02:17:000000)	АО «Петербургские дороги»/ ООО «Автодор-Инжиниринг»
Том 2.4.12	8841-21-1.1-ПМТ-ПММО2.4.12	**Часть 12.** Материалы по обоснованию проекта межевания территории. Приложения (кад.квартал 02:17:000000)	АО «Петербургские дороги»/ ООО «Автодор-Инжиниринг»
Том 2.4.13	8841-21-1.1-ПМТ-ПММО2.4.13	**Часть 13.** Материалы по обоснованию проекта межевания территории. Приложения (кад.квартал 02:17:000000)	АО «Петербургские дороги»/ ООО «Автодор-Инжиниринг»
Том 2.4.14	8841-21-1.1-ПМТ-ПММО2.4.14	**Часть 14.** Материалы по обоснованию проекта межевания территории. Приложения (кад.квартал 02:17:000000)	АО «Петербургские дороги»/ ООО «Автодор-Инжиниринг»
Том 2.4.15	8841-21-1.1-ПМТ-ПММО2.4.15	**Часть 15.** Материалы по обоснованию проекта межевания территории. Приложения (кад.квартал 02:17:000000)	АО «Петербургские дороги»/ ООО «Автодор-Инжиниринг»
Том 2.4.16	8841-21-1.1-ПМТ-ПММО2.4.16	**Часть 16.** Материалы по обоснованию проекта межевания территории. Приложения (кад.квартал 02:17:000000)	АО «Петербургские дороги»/ ООО «Автодор-Инжиниринг»
Том 2.4.17	8841-21-1.1-ПМТ-ПММО2.4.17	**Часть 17.** Материалы по обоснованию проекта межевания территории. Приложения (кад.квартал 02:17:000000)	АО «Петербургские дороги»/ ООО «Автодор-Инжиниринг»
Том 2.4.18	8841-21-1.1-ПМТ-ПММО2.4.18	**Часть 18.** Материалы по обоснованию проекта межевания территории.	АО «Петербургские

		Приложения (кад.квартал 02:17:000000)	дороги»/ ООО «Автодор-Инжиниринг»
Том 2.4.19	8841-21-1.1-ПМТ-ПММО2.4.19	**Часть 19.** Материалы по обоснованию проекта межевания территории. Приложения (кад.квартал 02:17:000000)	АО «Петербургские дороги»/ ООО «Автодор-Инжиниринг»
Том 2.4.20	8841-21-1.1-ПМТ-ПММО2.4.20	**Часть 20.** Материалы по обоснованию проекта межевания территории. Приложения (кад.квартал 02:17:000000)	АО «Петербургские дороги»/ ООО «Автодор-Инжиниринг»
Том 2.4.21	8841-21-1.1-ПМТ-ПММО2.4.21	**Часть 21.** Материалы по обоснованию проекта межевания территории. Приложения Кадастровые выписки (кад.кварталы 02:17:020701, 02:17:020702, 02:17:020703, 02:17:020801, 02:17:020802, 02:17:030501, 02:17:040601, 02:17:040801, 02:17:050703)	АО «Петербургские дороги»/ ООО «Автодор-Инжиниринг»
Том 2.4.22	8841-21-1.1-ПМТ-ПММО2.4.22	**Часть 22.** Материалы по обоснованию проекта межевания территории. Приложения Кадастровые выписки (кад.кварталы 02:17:050801, 02:17:050802, 02:17:050803, 02:17:050901, 02:17:050902, 02:17:060802, 02:17:060901, 02:17:060903, 02:17:061002, 02:17:070902, 02:17:101001)	АО «Петербургские дороги»/ ООО «Автодор-Инжиниринг»
Том 2.4.23	8841-21-1.1-ПМТ-ПММО2.4.23	**Часть 23.** Материалы по обоснованию проекта межевания территории. Приложения Кадастровые выписки (кад.кварталы 02:17:101002, 02:17:101202, 02:17:141303, 02:17:141501, 02:17:141502, 02:17:160701)	АО «Петербургские дороги»/ ООО «Автодор-Инжиниринг»
Том 2.4.24	8841-21-1.1-ПМТ-ПММО2.4.24	**Часть 24.** Материалы по обоснованию проекта межевания территории. Приложения Кадастровые выписки (кад.квартал 02:22:000000)	АО «Петербургские дороги»/ ООО «Автодор-Инжиниринг»
Том 2.4.25	8841-21-1.1-ПМТ-ПММО2.4.25	**Часть 25.** Материалы по обоснованию проекта межевания территории. Приложения Кадастровые выписки (кад.квартал 02:22:000000)	АО «Петербургские дороги»/ ООО «Автодор-Инжиниринг»
Том 2.4.26	8841-21-1.1-ПМТ-ПММО2.4.26	**Часть 26.** Материалы по обоснованию проекта межевания территории. Приложения Кадастровые выписки (кад.квартал 02:22:000000)	АО «Петербургские дороги»/ ООО «Автодор-Инжиниринг»
Том 2.4.27	8841-21-1.1-ПМТ-ПММО2.4.27	**Часть 27.** Материалы по обоснованию проекта межевания территории. Приложения Кадастровые выписки (кад.квартал 02:22:000000)	АО «Петербургские дороги»/ ООО «Автодор-Инжиниринг»
Том 2.4.28	8841-21-1.1-ПМТ-ПММО2.4.28	**Часть 28.** Материалы по обоснованию проекта межевания территории. Приложения Кадастровые выписки (кад.квартал 02:22:000000)	АО «Петербургские дороги»/ ООО «Автодор-Инжиниринг»

Том 2.4.29	8841-21-1.1-ПМТ-ПММО2.4.29	**Часть 29.** Материалы по обоснованию проекта межевания территории. Приложения Кадастровые выписки (кад.квартал 02:22:000000)	АО «Петербургские дороги»/ ООО «Автодор-Инжиниринг»
Том 2.4.30	8841-21-1.1-ПМТ-ПММО2.4.30	**Часть 30.** Материалы по обоснованию проекта межевания территории. Приложения Кадастровые выписки (кад.квартал 02:22:000000)	АО «Петербургские дороги»/ ООО «Автодор-Инжиниринг»
Том 2.4.31	8841-21-1.1-ПМТ-ПММО2.4.31	**Часть 31.** Материалы по обоснованию проекта межевания территории. Приложения Кадастровые выписки (кад.квартал 02:22:000000)	АО «Петербургские дороги»/ ООО «Автодор-Инжиниринг»
Том 2.4.32	8841-21-1.1-ПМТ-ПММО2.4.32	**Часть 32.** Материалы по обоснованию проекта межевания территории. Приложения Кадастровые выписки (кад.квартал 02:22:000000)	АО «Петербургские дороги»/ ООО «Автодор-Инжиниринг»
Том 2.4.33	8841-21-1.1-ПМТ-ПММО2.4.33	**Часть 33.** Материалы по обоснованию проекта межевания территории. Приложения Кадастровые выписки (кад.квартал 02:22:000000)	АО «Петербургские дороги»/ ООО «Автодор-Инжиниринг»
Том 2.4.34	8841-21-1.1-ПМТ-ПММО2.4.34	**Часть 34.** Материалы по обоснованию проекта межевания территории. Приложения Кадастровые выписки (кад.квартал 02:22:000000)	АО «Петербургские дороги»/ ООО «Автодор-Инжиниринг»
Том 2.4.35	8841-21-1.1-ПМТ-ПММО2.4.35	**Часть 35.** Материалы по обоснованию проекта межевания территории. Приложения Кадастровые выписки (кад.квартал 02:22:000000)	АО «Петербургские дороги»/ ООО «Автодор-Инжиниринг»
Том 2.4.36	8841-21-1.1-ПМТ-ПММО2.4.36	**Часть 36.** Материалы по обоснованию проекта межевания территории. Приложения Кадастровые выписки (кад.квартал 02:22:000000)	АО «Петербургские дороги»/ ООО «Автодор-Инжиниринг»
Том 2.4.37	8841-21-1.1-ПМТ-ПММО2.4.37	**Часть 37.** Материалы по обоснованию проекта межевания территории. Приложения Кадастровые выписки (кад.кварталы 02:22:010201, 02:22:020603, 02:22:050504, 02:22:070101, 02:22:090801)	АО «Петербургские дороги»/ ООО «Автодор-Инжиниринг»
Том 2.4.38	8841-21-1.1-ПМТ-ПММО2.4.38	**Часть 38.** Материалы по обоснованию проекта межевания территории. Приложения Кадастровые выписки (кад.кварталы 02:22:090901, 02:22:140101, 02:22:140201, 02:22:140402, 02:22:150201, 02:22:150301, 02:22:150401, 02:22:150502, 02:22:150601, 02:22:150802, 02:22:151602)	АО «Петербургские дороги»/ ООО «Автодор-Инжиниринг»
Том 2.4.39	8841-21-1.1-ПМТ-ПММО2.4.39	**Часть 39.** Материалы по обоснованию проекта межевания территории. Приложения Кадастровые выписки	АО «Петербургские дороги»/ ООО «Автодор-

		(кад.квартал 02:22:000000)	Инжиниринг»
Том 2.4.40	8841-21-1.1-ПМТ-ПММО2.4.40	**Часть 407.** Материалы по обоснованию проекта межевания территории. Приложения Кадастровые выписки (кад.кварталы 02:70:000000, 02:70:013101)	АО «Петербургские дороги»/ ООО «Автодор-Инжиниринг»
Том 2.4.41	8841-21-1.1-ПМТ-ПММО2.4.41	**Часть 41.** Материалы по обоснованию проекта межевания территории. Приложения Кадастровые выписки (кад.кварталы 02:00:000000, 02:13:000000, 02:17:000000, 02:22:000000, 02:70:000000)	АО «Петербургские дороги»/ ООО «Автодор-Инжиниринг»
Раздел 5. «Схема резервирования земель»			
Том 2.5.1	8841-21-1.1-ПМТ-ПМСР2.5.1	**Часть 1.** Схема резервирования земель. М 1:2000	АО «Петербургские дороги»/ ООО «Автодор-Инжиниринг»
Том 2.5.2	8841-21-1.1-ПМТ-ПМСР2.5.2	**Часть 2.** Схема резервирования земель. М 1:2000	АО «Петербургские дороги»/ ООО «Автодор-Инжиниринг»
Том 2.5.3	8841-21-1.1-ПМТ-ПМСР2.5.3	**Часть 3.** Схема резервирования земель. М 1:2000	АО «Петербургские дороги»/ ООО «Автодор-Инжиниринг»
Том 2.5.4	8841-21-1.1-ПМТ-ПМСР2.5.4	**Часть 4.** Схема резервирования земель. М 1:2000	АО «Петербургские дороги»/ ООО «Автодор-Инжиниринг»
Том 2.5.5	8841-21-1.1-ПМТ-ПМСР2.5.5	**Часть 5.** Схема резервирования земель. М 1:2000	АО «Петербургские дороги»/ ООО «Автодор-Инжиниринг»
Приложения			
Приложение 1. Инженерно-геодезические изыскания.			
Том 1.1	8841-21-2-ДПТ-ИГДИ1.1	**Книга 1.** Технический отчет по результатам инженерно-геодезических изысканий. Пояснительная записка. Текстовые приложения	ООО «Гипростроймост-Геотех»
Том 1.2	8841-21-2-ДПТ-ИГДИ1.2	**Книга 2.** Технический отчет по результатам инженерно-геодезических изысканий. Текстовые приложения	ООО «Гипростроймост-Геотех»
Том 1.3	8841-21-2-ДПТ-ИГДИ1.3	**Книга 3.** Технический отчет по результатам инженерно-геодезических изысканий. Программа инженерно-геодезических изысканий	ООО «Гипростроймост-Геотех»
Том 1.4	8841-21-2-ДПТ-ИГДИ1.4	**Книга 4.** Технический отчет по результатам инженерно-геодезических изысканий. Графические приложения	ООО «Гипростроймост-Геотех»

Том 1.5	8841-21-2-ДПТ-ИГДИ1.5	**Книга 5.** Технический отчет по результатам инженерно-геодезических изысканий. Графические приложения	ООО «Гипростроймост-Геотех»
Том 1.6	8841-21-2-ДПТ-ИГДИ1.6	**Книга 6.** Технический отчет по результатам инженерно-геодезических изысканий. Графические приложения	ООО «Гипростроймост-Геотех»
Приложение 2. Инженерно-геологические изыскания			
Том 2.1	8841-21-2-ДПТ-ИГЛИ2.1	**Книга 1**. Технический отчет по результатам инженерно- геологических изысканий. Пояснительная записка	ООО «Гипростроймост-Геотех»
Том 2.2	8841-21-2-ДПТ-ИГЛИ2.2	**Книга 2.** Технический отчет по результатам инженерно-геологических изысканий. Текстовые приложения	ООО «Гипростроймост-Геотех»
Том 2.3	8841-21-2-ДПТ-ИГЛИ2.3	**Книга 3.** Технический отчет по результатам инженерно-геологических изысканий. Текстовые приложения	ООО «Гипростроймост-Геотех»
Том 2.4	8841-21-2-ДПТ-ИГЛИ2.4	**Книга 4.** Технический отчет по результатам инженерно-геологических изысканий. Текстовые приложения	ООО «Гипростроймост-Геотех»
Том 2.5	8841-21-2-ДПТ-ИГЛИ2.5	**Книга 5.** Технический отчет по результатам инженерно-геологических изысканий. Текстовые приложения	ООО «Гипростроймост-Геотех»
Том 2.6	8841-21-2-ДПТ-ИГЛИ2.6	**Книга 6.** Технический отчет по результатам инженерно-геологических изысканий. Текстовые приложения	ООО «Гипростроймост-Геотех»
Том 2.7	8841-21-2-ДПТ-ИГЛИ2.7	**Книга 7**. Технический отчет по результатам инженерно-геологических изысканий. Текстовые приложения	ООО «Гипростроймост-Геотех»
Том 2.8	8841-21-2-ДПТ-ИГЛИ2.8	**Книга 8**. Технический отчет по результатам инженерно-геологических изысканий. Текстовые приложения	ООО «Гипростроймост-Геотех»
Том 2.9	8841-21-2-ДПТ-ИГЛИ2.9	**Книга 9.** Технический отчет по результатам инженерно-геологических изысканий. Графические приложения	ООО «Гипростроймост-Геотех»
Том 2.10	8841-21-2-ДПТ-ИГЛИ2.10	**Книга 10**. Технический отчет по результатам инженерно-геологических изысканий. Графические приложения	ООО «Гипростроймост-Геотех»
Том 2.11	8841-21-2-ДПТ-ИГЛИ2.11	**Книга 11.** Технический отчет по результатам инженерно-геологических изысканий. Графические приложения	ООО «Гипростроймост-Геотех»
Том 2.12	8841-21-2-ДПТ-ИГЛИ2.12	**Книга 12**. Технический отчет по результатам инженерно-геологических изысканий. Графические приложения	ООО «Гипростроймост-Геотех»
Том 2.13	8841-21-2-ДПТ-ИГЛИ2.13	**Книга 13**. Технический отчет по результатам инженерно-геологических	ООО «Гипростроймост-Геотех»

		изысканий. Графические приложения	
Том 2.14	8841-21-2-ДПТ-ИГЛИ2.14	**Книга 14.** Карстологические исследования. Текстовая часть. Текстовые приложения	ООО «ПКиБЗ»
Том 2.15	8841-21-2-ДПТ-ИГЛИ2.15	**Книга 15.** Карстологические исследования. Графическая часть	ООО «ПКиБЗ»
Приложение 3. Инженерно-гидрометеорологические изыскания.			
Том 3.1	8841-21-2-ДПТ-ИГМИ3.1	**Книга 1.** Технический отчет по результатам инженерно-гидрометеорологических изысканий. Пояснительная записка. Текстовые приложения	ООО «Гипростроймост-Геотех»
Том 3.2	8841-21-2-ДПТ-ИГМИ3.2	**Книга 2.** Технический отчет по результатам инженерно-гидрометеорологических изысканий. Текстовые приложения	ООО «Гипростроймост-Геотех»
Том 3.3	8841-21-2-ДПТ-ИГМИ3.3	**Книга 3.** Технический отчет по результатам инженерно-гидрометеорологических изысканий. Графические приложения	ООО «Гипростроймост-Геотех»
Приложение 4. Инженерно-экологические изыскания.			
Том 4.1	8841-21-2-ДПТ-ИЭИ4.1	**Книга 1.** Инженерно-экологические изыскания. Пояснительная записка	ООО «Гипростроймост-Геотех»
Том 4.2	8841-21-2-ДПТ-ИЭИ4.2	**Книга 2.** Инженерно-экологические изыскания. Текстовые приложения А, Б, В, Г, Д, Е	ООО «Гипростроймост-Геотех»
Том 4.3	8841-21-2-ДПТ-ИЭИ4.3	**Книга 3.** Инженерно-экологические изыскания. Текстовые приложения Ж, И, К. Графические приложения	ООО «Гипростроймост-Геотех»
Приложение 5. Материалы, обосновывающие разработку документации по планировке территории			
Том 5.1.1	8841-21-1.1-ДПТ-ОТР5.1.1	**Книга 1.** Основные технические решения. Обоснование выбора варианта трассы. Схемы предполагаемых вариантов прохождения трассы.	АО « Институт Гипростроймост – Санкт-Петербург»
Том 5.1.2	8841-21-1.1-ДПТ-ОТР5.1.2	**Книга 2.** Основные технические решения. Автомобильная дорога. Участок №1 ПК0 - ПК417	АО «Гипростроймост – Санкт-Петербург»
Том 5.1.3	8841-21-1.1-ДПТ-ОТР5.1.3	**Книга 3.** Основные технические решения. Автомобильная дорога. Участок №2 ПК417 - ПК901	АО «Петербургские дороги»
Том 5.1.4	8841-21-1.1-ДПТ-ОТР5.1.4	**Книга 4.** Основные технические решения. Пересечения и примыкания. Участок №1 ПК0 - ПК417	АО «Институт Гипростроймост – Санкт-Петербург»
Том 5.1.5	8841-21-1.1-ДПТ-ОТР5.1.5	**Книга 5**. Основные технические решения. Пересечения и примыкания. Участок №2 ПК417 - ПК901	АО «Петербургские дороги»

Том 5.1.6	8841-21-1.1-ДПТ-ОТР5.1.6	**Книга 6.** Основные технические решения. Искусственные сооружения автомобильной дороги	АО «Гипростроймост – Санкт-Петербург»
Том 5.1.7	8841-21-1.1-ДПТ-ОТР5.1.7	**Книга 7.** Основные технические решения. Искусственные сооружения автомобильной дороги. Мост через р. Белая	АО «Институт Гипростроймост – Санкт-Петербург»
Том 5.1.8	8841-21-1.1-ДПТ-ОТР5.1.8	**Книга 8.** Основные технические решения. Искусственные сооружения переустраиваемых автомобильных дорог	АО «Институт Гипростроймост – Санкт-Петербург»
Том 5.1.9	8841-21-1.1-ДПТ-ОТР5.1.9	**Книга 9.** Основные технические решения. АСУДД и системы платности	КСМ
Том 5.1.10	8841-21-1.1-ДПТ-ОТР5.1.10	**Книга 10.** Основные технические решения. Места размещения объектов дорожного сервиса, МФЗ и иных зданий, и сооружений необходимых для содержания автомобильной дороги	АО «Петербургские дороги»
Том 5.1.11	8841-21-1.1-ДПТ-ОТР5.1.11	**Книга 11.** Основные технические решения. Мероприятия по переустройству коммуникаций	АО «Институт Гипростроймост – Санкт-Петербург»
Том 5.1.12	8841-21-1.1-ДПТ-ОТР5.1.12	**Книга 12.** Основные технические решения. Транспортная безопасность	ГлобоТэк
Том 5.2	8841-21-1.1-ДПТ-ГОЧС5.2.13	**Книга 13.** Перечень мероприятий по гражданской обороне, мероприятий по предупреждению чрезвычайных ситуаций природного и техногенного характера	ГлобоТэк
Том 5.3	8841-21-1.1-ДПТ-ООС5.3.14	**Книга 14.** Мероприятия по охране окружающей среды	ООО «Транспроектинжиниринг»
Том 5.4	8841-21-1.1-ДПТ-АРХ5.4.15	**Книга 15.** Мероприятия по обеспечению сохранности выявленных объектов культурного наследия. Выполнение археологического и историко-культурного обследования.	ООО «Гипростроймост-Геотех»
Том 5.5.1	8841-21-1.1-ДПТ-ЭКИ5.5.16	**Книга 16.** Экономические изыскания по выбранному варианту размещения Объекта и основных технических решений. Характеристика социально-экономического развития зоны тяготения проектируемого Объекта.	ООО «А+С Транспроект» (SIMETRA)
Том 5.5.2	8841-21-1.1-ДПТ-ЭКИ5.5.17	**Книга 17.** Экономические изыскания по выбранному варианту размещения Объекта и основных технических решений. Анализ существующей транспортной сети.	ООО «А+С Транспроект» (SIMETRA)
Том 5.5.3	8841-21-1.1-ДПТ-ЭКИ5.5.18	**Книга 18.** Экономические изыскания по выбранному варианту размещения Объекта и основных технических решений. Прогноз интенсивности движения транспортных потоков.	ООО «А+С Транспроект» (SIMETRA)

Том 6	8841-21-1.1-ДПТ-РВИ6	***Приложение 6. Определение предварительного размера возмещения в связи с изъятием для государственных нужд земельных участков и (или) иных объектов недвижимого имущества, занятием земельных участков на время проведения строительно-монтажных работ (укрупненный расчет).***	АО «Институт Гипростроймост – Санкт-Петербург»
Том 7	8841-21-1.1-ДПТ-ССР7	***Приложение 7. Сводный сметный расчет стоимости строительства Автомобильной дороги на основании укрупненных нормативов цены строительства или объектов аналогов.***	АО «Гипростроймост – Санкт-Петербург»
Том 8	8841-21-1.1-ДПТ-УРС8	***Приложение 8. Укрупненный расчет стоимости эксплуатации Автомобильной дороги и предлагаемой системы взимания платы на эксплуатационной стадии реализации проекта.***	АО «Петербургские дороги»
Том 9	8841-21-1.1-ДПТ-ДСТУ9	***Приложение 9. Документы согласований, технические требования и условия***	АО «Петербургские дороги»

Условные обозначения

Границы территории, в отношении которой осуществляется подготовка проекта планировки

Границы муниципальных районов

Границы поселений

Границы населенных пунктов

Границы зон планируемого размещения линейных объектов:

скоростной автомобильной дороги федерального значения «Скоростная автомобильная дорога Казань – Екатеринбург на участке Дюртюли – Ачит» (на период эксплуатации)

Границы зон планируемого размещения линейных объектов, подлежащих реконструкции в связи с изменением их местоположения:

автомобильных дорог

Границы зон планируемого размещения линейных объектов, подлежащих реконструкции в связи с изменением их местоположения:

инженерных сетей и сооружений (на период эксплуатации)

инженерных сетей и сооружений (на период реконструкции)

Вертикальная планировка

80.00 Проектные горизонтали

Существующие инженерные сети:

Кабель связи

Газопровод в.д.

Газопровод с.д.

Нефтепровод

Водопровод

Канализация

Линии электропередач

Кромка

Пк1 Проектная ось

Проектная водопропускная труба

Мост, путепровод

Кабельные линии

Проектные откосы

Трансформаторную подстанцию

Локальное очистное сооружение

Планировка полосы отвода/ засыпка русла

Переустройство русла

Подпорные стенки

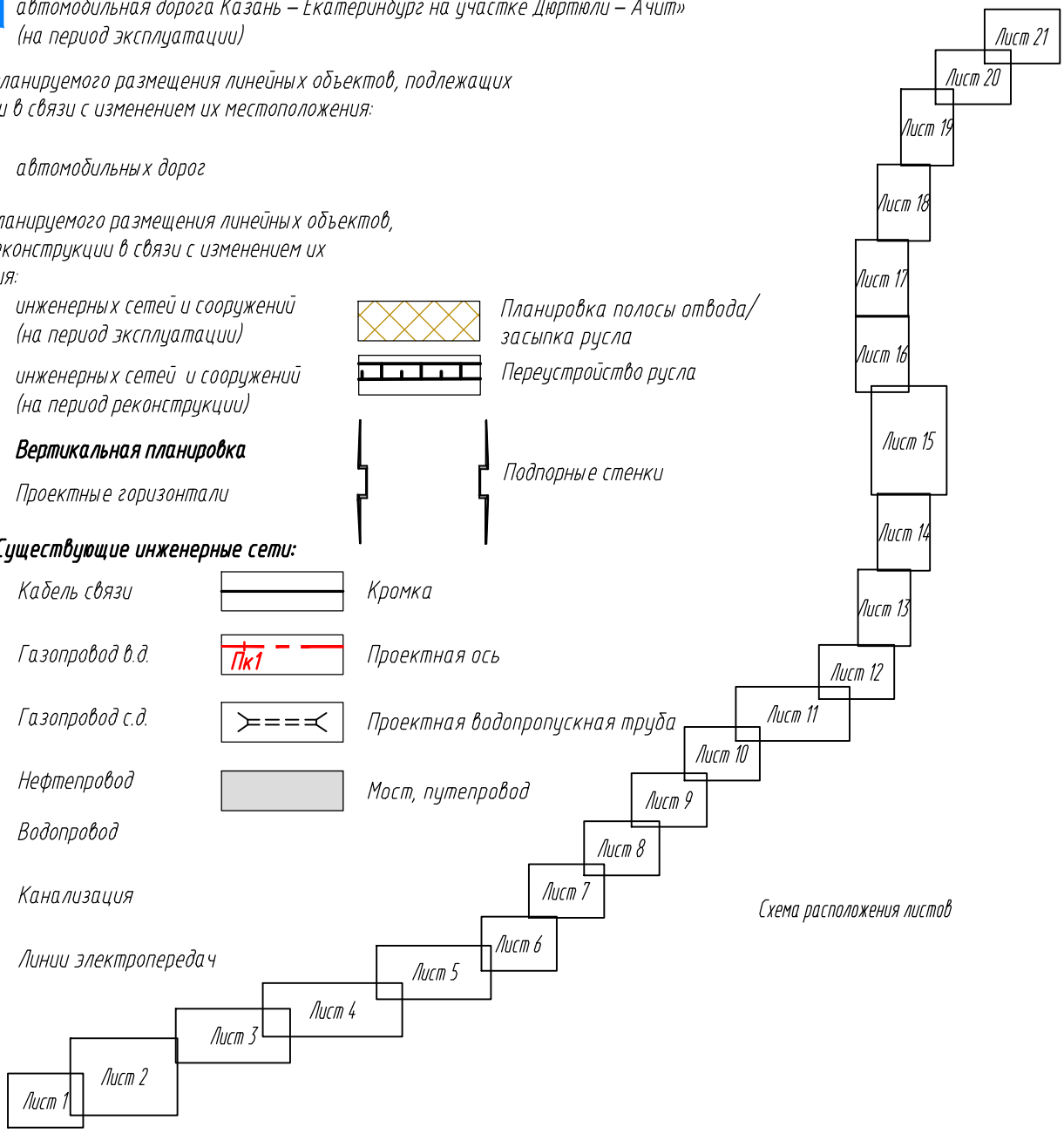

Схема расположения листов

Согласовано: Гл. спец. Кузнецов

Взам. инв. №

Подп. и дата

Инв. № подл.

Изм.	Кол.уч.	Лист	№ док.	Подп.	Дата
Разраб.		Аврамчик			10.21
Проверил		Петренко			10.21
Н.контр.		Кузнецов			10.21
КГИП		Андреева			10.21

8841-21-1.1-ППТ-ППМО2.3.5-1

«Строительство скоростной автомобильной дороги Казань – Екатеринбург на участке Дюртюли – Ачит этап 1.1 км 0 – км 90 Республика Башкортостан»

Материалы по обоснованию проекта планировки территории

Стадия	Лист	Листов
ДПТ		21

Схема вертикальной планировки территории. Муниципальный район Дюртюлинский район. М 1:2000

АКЦИОНЕРНОЕ ОБЩЕСТВО ПЕТЕРБУРГСКИЕ ДОРОГИ

Изм.	Кол.уч.	Лист	№ док.	Подп.	Дата	8841-21-1.1-ППТ-ППМ02.3.5-1
Разраб.		Аврамчик			10.21	«Строительство скоростной автомобильной дороги Казань – Екатеринбург на участке Дюртюли – Ачит этап 1.1 км 0 – км 90 Республика Башкортостан»
Проверил		Петренко			10.21	Материалы по обоснованию проекта планировки территории
Н.контр.		Кузнецов			10.21	Стадия: ДПТ; Лист: 1; Листов: 21
КГИП		Андреева			10.21	Схема вертикальной планировки территории. Муниципальный район Дюртюлинский район. М 1:2000

Акционерное общество «Петербургские дороги»

Согласовано:	
Гл. спец.	Кузнецов
Взам. инв. №	
Подп. и дата	
Инв. № подл.	

Согласовано: Гл. спец. Кузнецов

Взам. инв. №

Подп. и дата

Инв. № подл.

						8841-21-1.1-ППТ-ППМ02.3.5-1
						«Строительство скоростной автомобильной дороги Казань - Екатеринбург на участке Дюртюли - Ачит этап 1.1 км 0 - км 90 Республика Башкортостан»
Изм.	Кол.уч.	Лист	№ док.	Подп.	Дата	
Разраб.		Авраменко			10.21	Материалы по обоснованию проекта планировки территории
Проверил		Петренко			10.21	Стадия: ДПТ; Лист: 2; Листов: 21
Н.контр.		Кузнецов			10.21	Схема вертикальной планировки территории. Муниципальный район Дюртюлинский район. М 1:2000
КГИП		Андреева			10.21	Акционерное общество «Петербургские дороги»

Изм.	Кол.уч.	Лист	№ док.	Подп.	Дата	8841-21-1.1-ППТ-ППМ02.3.5-1
						«Строительство скоростной автомобильной дороги Казань – Екатеринбург на участке Дюртюли – Ачит этап 1.1 км 0 – км 90 Республика Башкортостан»
Разраб.		Аврамчик			10.21	Материалы по обоснованию проекта планировки территории
Проверил		Петренко			10.21	Стадия: ДПТ; Лист: 3; Листов: 21
Н.контр.		Кузнецов			10.21	Схема вертикальной планировки территории. Муниципальный район Дюртюлинский район. М 1:2000
КГИП		Андреева			10.21	Акционерное общество Петербургские Дороги

Изм.	Кол.уч.	Лист	№ док.	Подп.	Дата	
Разраб.		Аврамчик			10.21	
Проверил		Петренко			10.21	
Н.контр.		Кузнецов			10.21	
КГИП		Андреева			10.21	

8841-21-1.1-ППТ-ППМ02.3.5-1

«Строительство скоростной автомобильной дороги Казань – Екатеринбург на участке Дюртюли – Ачит этап 1.1 км 0 – км 90 Республика Башкортостан»

Материалы по обоснованию проекта планировки территории

Стадия	Лист	Листов
ДПТ	4	21

Схема вертикальной планировки территории. Муниципальный район Дюртюлинский район. М 1:2000

АКЦИОНЕРНОЕ ОБЩЕСТВО ПЕТЕРБУРГСКИЕ ДОРОГИ

Изм.	Кол.уч.	Лист	№ док.	Подп.	Дата
Разраб.		Аврамчик			10.21
Проверил		Петренко			10.21
Н.контр.		Кузнецов			10.21
КГИП		Андреева			10.21

8841-21-1.1-ППТ-ППМ02.3.5-1

«Строительство скоростной автомобильной дороги Казань – Екатеринбург на участке Дюртюли – Ачит этап 1.1 км 0 – км 90 Республика Башкортостан»

Материалы по обоснованию проекта планировки территории

Стадия	Лист	Листов
ДПТ	5	21

Схема вертикальной планировки территории. Муниципальный район Дюртюлинский район. М 1:2000

Акционерное общество «Петербургские дороги»

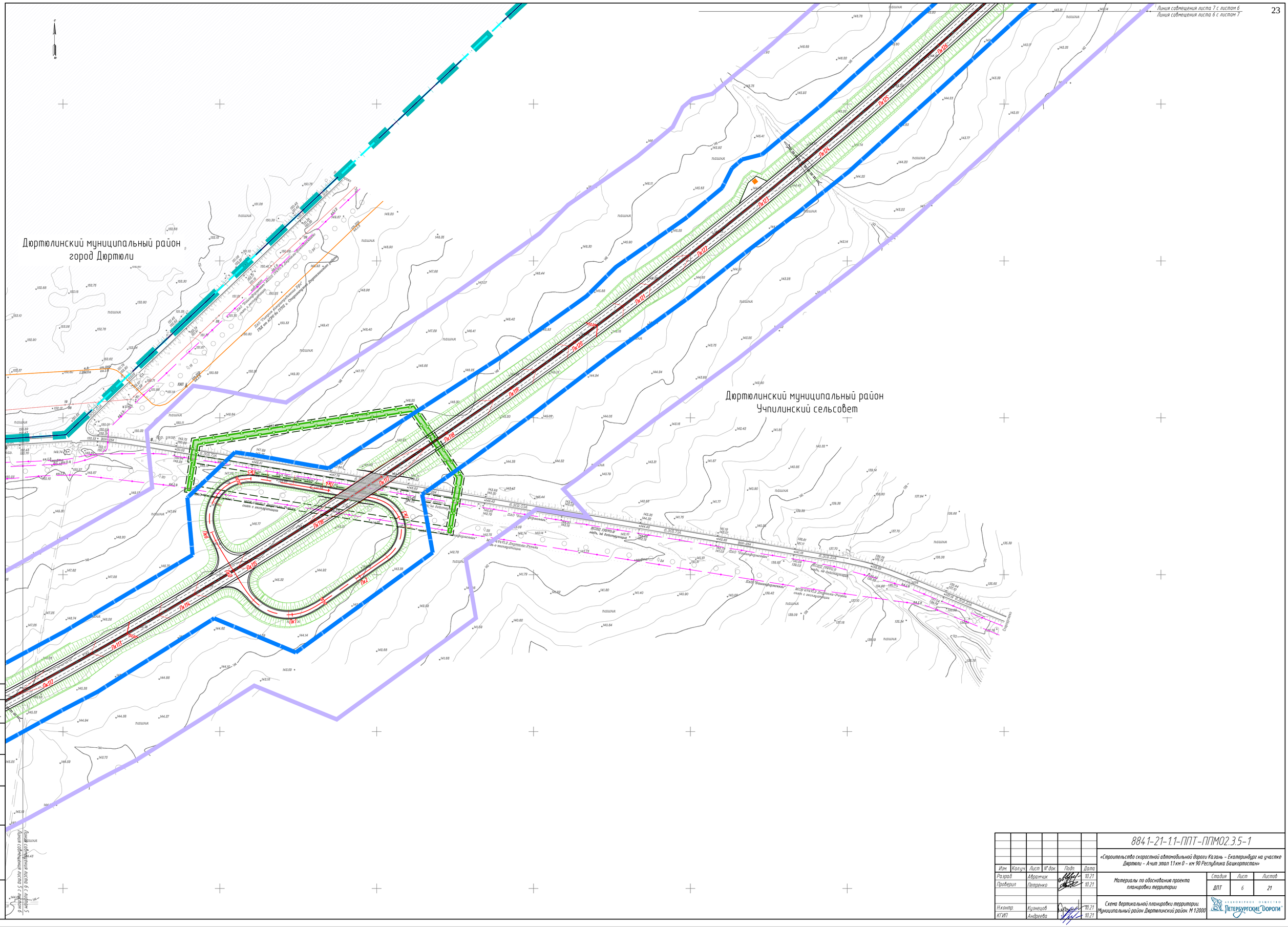

Изм.	Кол.уч.	Лист	№ док.	Подп.	Дата
Разраб.		Аврамчик			10.21
Проверил		Петренко			10.21
Н.контр.		Кузнецов			10.21
КГИП		Андреева			10.21

8841-21-1.1-ППТ-ППМО2.3.5-1

«Строительство скоростной автомобильной дороги Казань – Екатеринбург на участке Дюртюли – Ачит этап 1.1 км 0 – км 90 Республика Башкортостан»

Материалы по обоснованию проекта планировки территории

Стадия	Лист	Листов
ДПТ	6	21

Схема вертикальной планировки территории. Муниципальный район Дюртюлинский район. М 1:2000

АКЦИОНЕРНОЕ ОБЩЕСТВО «ПЕТЕРБУРГСКИЕ ДОРОГИ»

Согласовано: Гл. спец. Кузнецов

Взам. инв. №

Подп. и дата

Инв. № подл.

Изм.	Кол.уч.	Лист	№ док.	Подп.	Дата	8841-21-1.1-ППТ-ППМ02.3.5-1		
						«Строительство скоростной автомобильной дороги Казань – Екатеринбург на участке Дюртюли – Ачит этап 1.1 км 0 – км 90 Республика Башкортостан»		
Разраб.	Абрамчик				10.21	Материалы по обоснованию проекта планировки территории	Стадия: ДПТ	Лист: 7 / Листов: 21
Проверил	Петренко				10.21			
Н.контр.	Кузнецов				10.21	Схема вертикальной планировки территории. Муниципальный район Дюртюлинский район. М 1:2000	Акционерное общество «Петербургские Дороги»	
КГИП	Андреева				10.21			

Согласовано:
Гл. спец. Кузнецов
Взам. инв. №
Подп. и дата
Инв. № подл.

Инв. № подл.	Подп. и дата	Взам. инв. №	Согласовано: Гл. спец.	Кузнецов

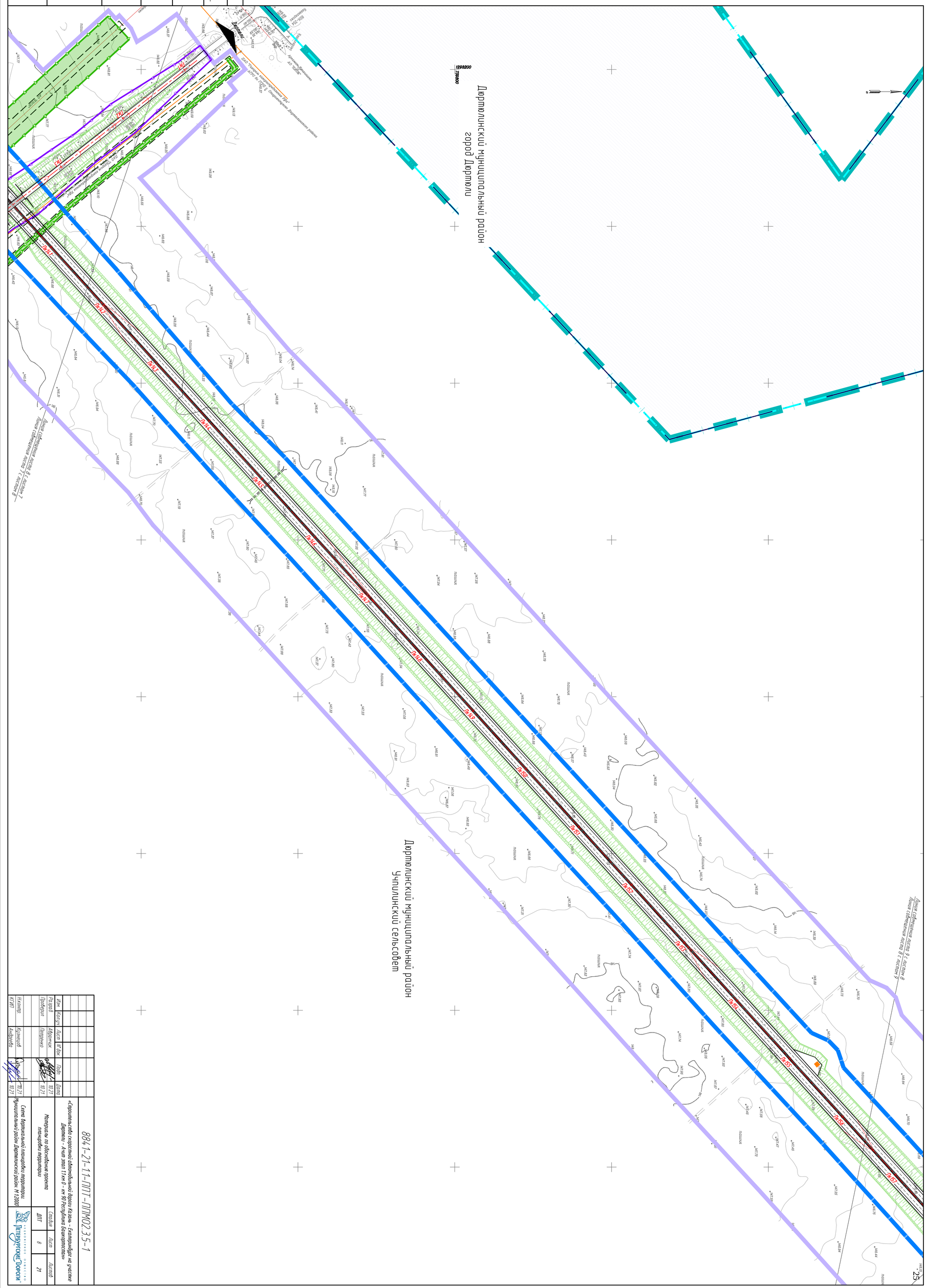

Изм.	Кол.уч.	Лист	№ док.	Подп.	Дата
Разраб.		Абрамчик			10.21
Проверил		Петренко			10.21
Н.контр.		Кузнецов			10.21
КГИП		Андреева			10.21

8841-21-1.1-ППТ-ППМ02.3.5-1

«Строительство скоростной автомобильной дороги Казань – Екатеринбург на участке Дюртюли – Ачит этап 1 км 0 – км 90 Республика Башкортостан»

Материалы по обоснованию проекта планировки территории

Схема вертикальной планировки территории. Муниципальный район Дюртюлинский район. М 1:2000

Стадия	Лист	Листов
ДПТ	8	21

ЛЕНИНГРАДСКОЕ ОБЩЕСТВО «ПЕТЕРБУРГСКИЕ ДОРОГИ»

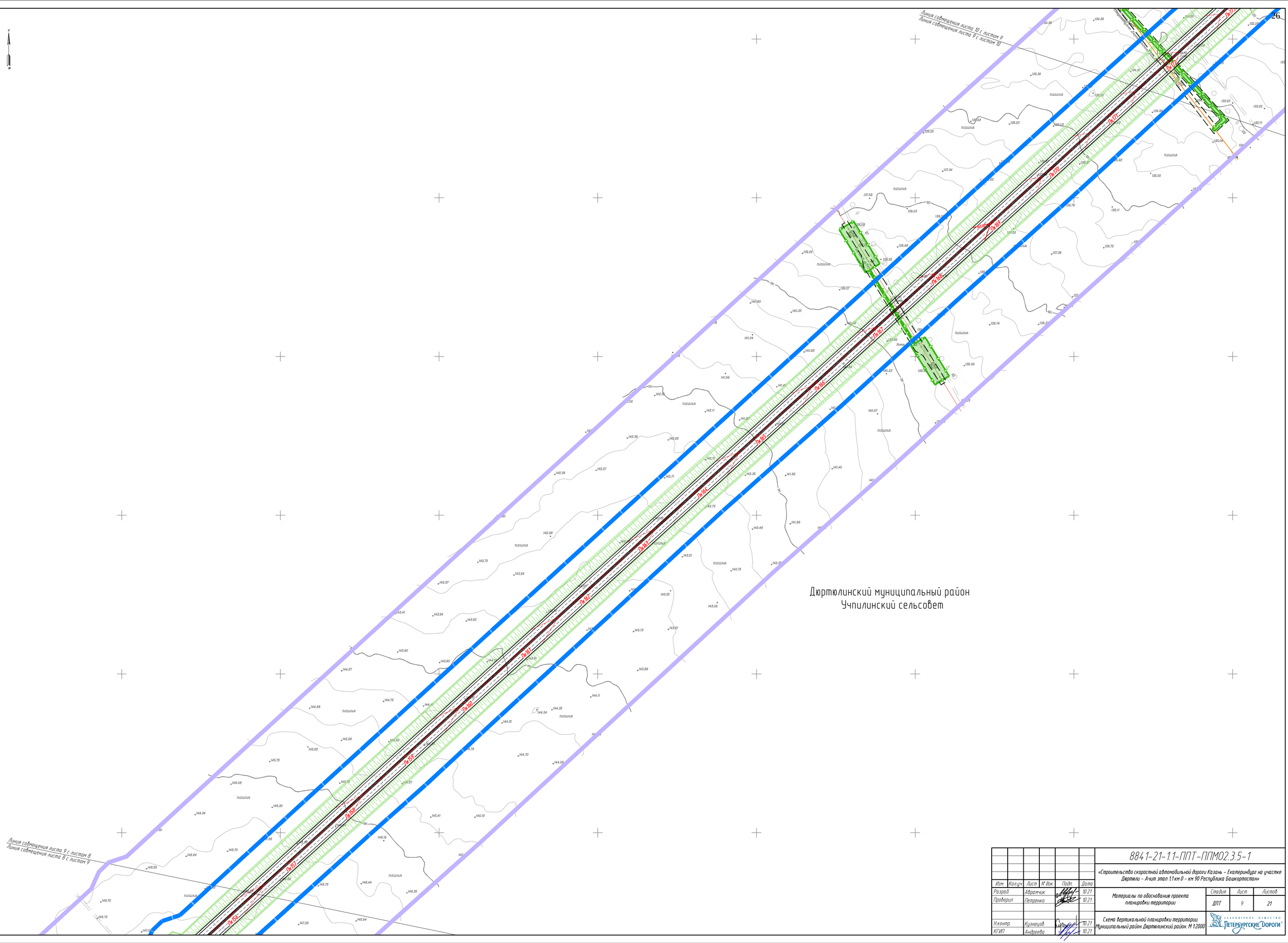

Согласовано
Гл. спец. Кузнецов

Взам. инв. №

Подп. и дата

Инв. № подл.

Изм.	Кол.уч.	Лист	№ док.	Подп.	Дата
Разраб.		Абрамчик			10.21
Проверил		Петренко			10.21
Н.контр.		Кузнецов			10.21
ГИП		Андреева			10.21

8841-21-1.1-ППТ-ППМО2.3.5-1

«Строительство скоростной автомобильной дороги Казань – Екатеринбург на участке Дюртюли – Ачит этап 1.1 км 0 – км 90 Республика Башкортостан»

Материалы по обоснование проекта планировки территории

Стадия	Лист	Листов
ДПТ	9	21

Схема вертикальной планировки территории. Муниципальный район Дюртюлинский район. М 1:2000

Акционерное общество «Петербургские Дороги»

Изм.	Кол.уч.	Лист	№ док.	Подп.	Дата	
Разраб.		Аврамчик			10.21	
Проверил		Петренко			10.21	
Н.контр.		Кузнецов			10.21	
КГИП		Андреева			10.21	

8841-21-1.1-ППТ-ППМ02.3.5-1

«Строительство скоростной автомобильной дороги Казань – Екатеринбург на участке Дюртюли – Ачит этап 1.1 км 0 – км 90 Республика Башкортостан»

Материалы по обоснованию проекта планировки территории

Стадия	Лист	Листов
ДПТ	10	21

Схема вертикальной планировки территории. Муниципальный район Дюртюлинский район. М 1:2000

Акционерное общество «Петербургские дороги»

Согласовано: Гл. спец. Кузнецов

Взам. инв. №

Подп. и дата

Инв. № подл.

Согласовано

Взам. инв. №

Подп. и дата

Инв. № подл.

						8841-21-1.1-ППТ-ППМ02.3.5-1
						«Строительство скоростной автомобильной дороги Казань – Екатеринбург на участке Дюртюли – Ачит этап 1.1 км 0 – км 90 Республика Башкортостан»
Изм.	Кол.уч.	Лист	№ док.	Подп.	Дата	
Разраб.		Абрамчик			10.21	Материалы по обоснованию проекта планировки территории
Проверил		Петренко			10.21	Стадия: ДПТ; Лист: 11; Листов: 21
Н.контр.		Кузнецов			10.21	Схема вертикальной планировки территории. Муниципальный район Дюртюлинский район. М 1:2000
КГИП		Андреева			10.21	Акционерное общество «Петербургские дороги»

						8841-21-1.1-ППТ-ППМ02.3.5-1			
Изм.	Кол.уч.	Лист	№ док.	Подп.	Дата	«Строительство скоростной автомобильной дороги Казань – Екатеринбург на участке Дюртюли – Ачит этап 1.1 км 0 – км 90 Республика Башкортостан»			
Разраб.		Аврамчик			10.21	Материалы по обоснованию проекта планировки территории	Стадия	Лист	Листов
Проверил		Петренко			10.21		ДПТ	12	21
Н.контр.		Кузнецов			10.21	Схема вертикальной планировки территории. Муниципальный район Дюртюлинский район. М 1:2000	АКЦИОНЕРНОЕ ОБЩЕСТВО ПЕТЕРБУРГСКИЕ ДОРОГИ		
КГИП		Андреева			10.21				

Согласовано: Гл. спец. Кузнецов

Взам. инв. № | Подп. и дата | Инв. № подл.

Линия совмещения листа 14 с листом 13
Линия совмещения листа 13 с листом 14

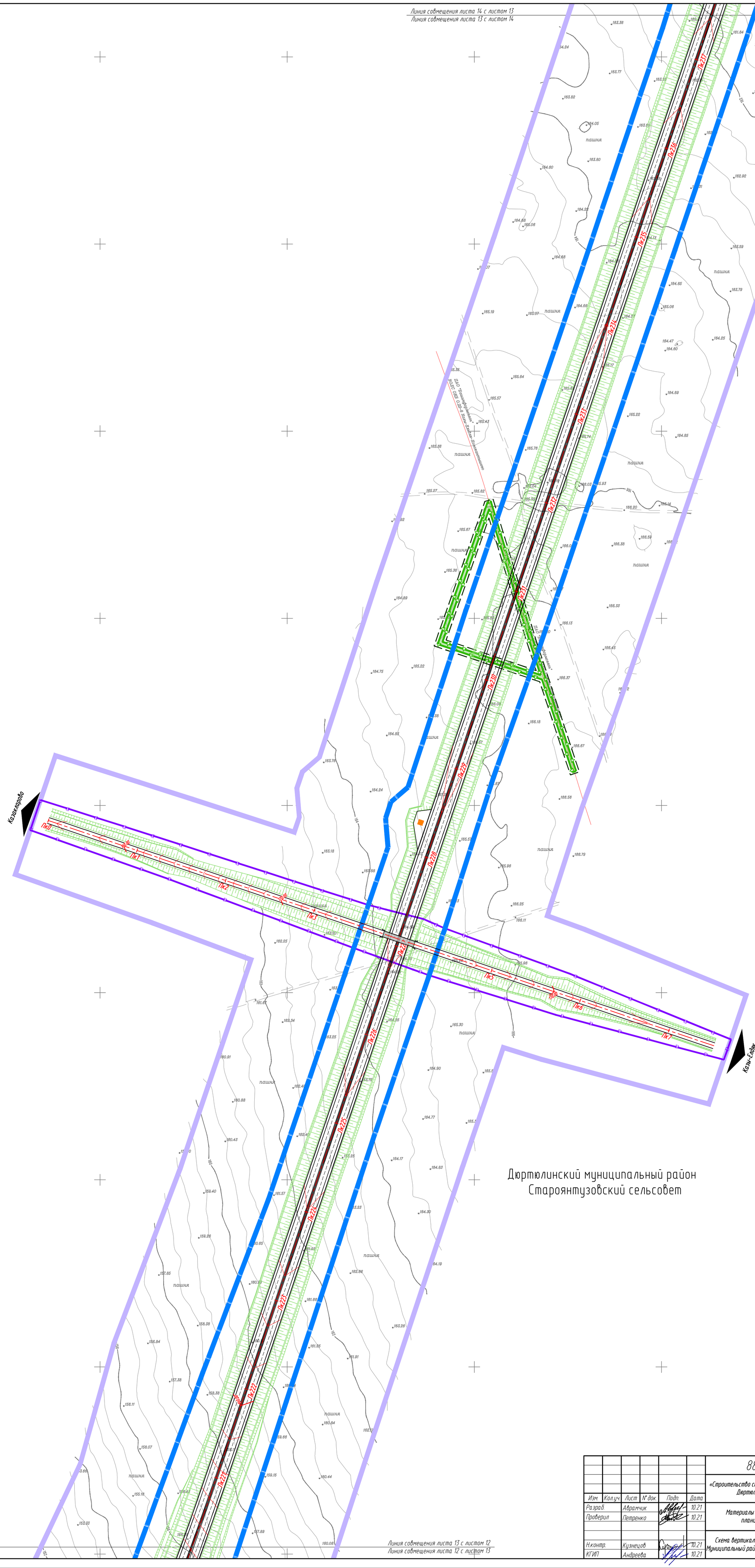

Дюртюлинский муниципальный район
Староянтузовский сельсовет

Линия совмещения листа 13 с листом 12
Линия совмещения листа 12 с листом 13

Согласовано: Гл. спец. Кузнецов

Взам. инв. №

Подп. и дата

Инв. № подл.

Изм.	Кол.уч.	Лист	№ док.	Подп.	Дата
Разраб.		Абрамчик			10.21
Проверил		Петренко			10.21
Н.контр.		Кузнецов			10.21
ГИП		Андреева			10.21

8841-21-1.1-ППТ-ППМО2.3.5-1

«Строительство скоростной автомобильной дороги Казань – Екатеринбург на участке Дюртюли – Ачит этап 1.1 км 0 – км 90 Республика Башкортостан»

Материалы по обоснованию проекта планировки территории

Стадия	Лист	Листов
ДПТ	13	21

Схема вертикальной планировки территории. Муниципальный район Дюртюлинский район. М 1:2000

Акционерное общество Петербургские Дороги

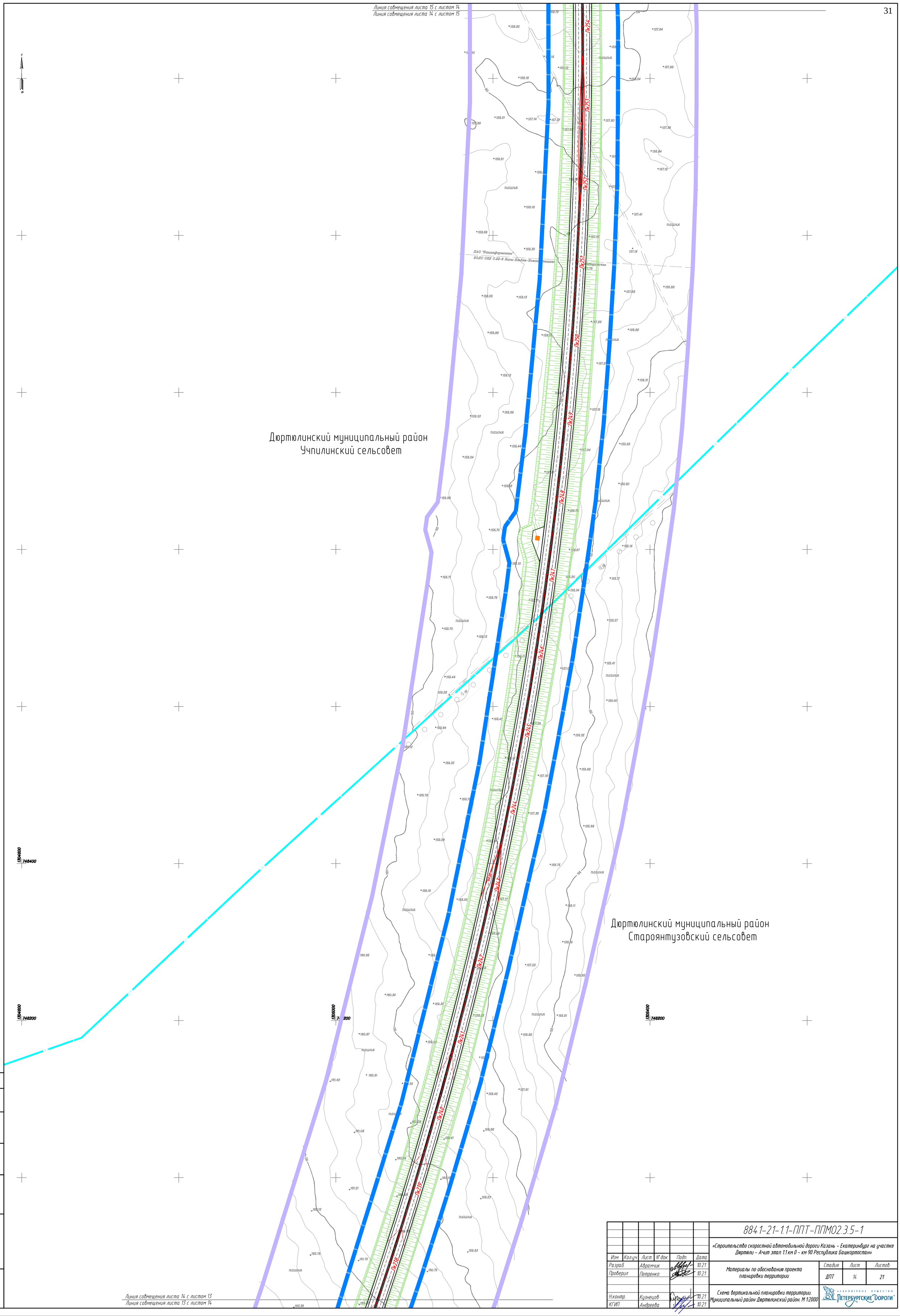

						8841-21-1.1-ППТ-ППМ02.3.5-1
						«Строительство скоростной автомобильной дороги Казань – Екатеринбург на участке Дюртюли – Ачит этап 1.1 км 0 – км 90 Республика Башкортостан»
Изм.	Кол.уч.	Лист	№ док.	Подп.	Дата	
Разраб.		Аврамчик			10.21	Материалы по обоснованию проекта планировки территории
Проверил		Петренко			10.21	
Н.контр.		Кузнецов			10.21	Схема вертикальной планировки территории. Муниципальный район Дюртюлинский район. М 1:2000
КГИП		Андреева			10.21	

Стадия	Лист	Листов
ДПТ	14	21

АКЦИОНЕРНОЕ ОБЩЕСТВО ПЕТЕРБУРГСКИЕ ДОРОГИ

Согласовано: Гл. спец. Кузнецов

Взам. инв. №

Подп. и дата

Инв. № подл.

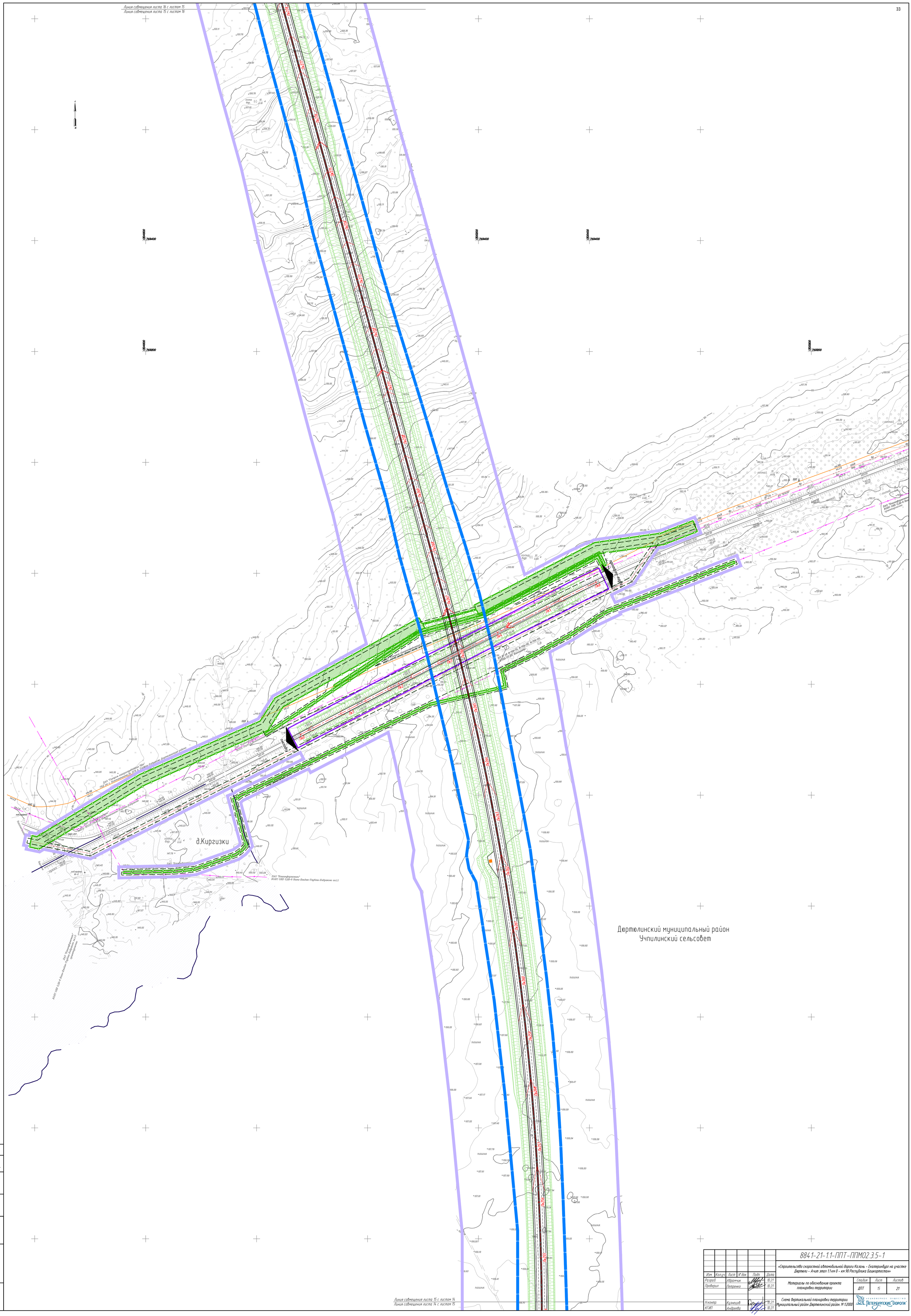

						8841-21-1.1-ППТ-ППМ02.3.5-1
						«Строительство скоростной автомобильной дороги Казань - Екатеринбург на участке Дюртюли - Ачит этап 1.1 км 0 - км 90 Республика Башкортостан»
Изм.	Кол.уч.	Лист	№ док.	Подп.	Дата	
Разраб.		Аврамчик			10.21	Материалы по обоснованию проекта планировки территории
Проверил		Петренко			10.21	
Н.контр.		Кузнецов			10.21	Схема вертикальной планировки территории. Муниципальный район Дюртюлинский район. М 1:2000
КГИП		Андреева			10.21	

Стадия	Лист	Листов
ДПТ	15	21

АКЦИОНЕРНОЕ ОБЩЕСТВО «ПЕТЕРБУРГСКИЕ ДОРОГИ»

Согласовано: Гл. спец. Кузнецов

Взам. инв. №

Подп. и дата

Инв. № подл.

Инв. № подл. | Подп. и дата | Взам. инв. №

Согласовано:
Гл. спец. Кузнецов

884.1-21-1.1-ПЛТ-ПЛМ02.3.5-1

«Строительство скоростной одномодульной дороги Казань – Екатеринбург на участке Ларишаи – Ачит змап 11 км 0 – км 90 Республика Башкортостан»

Изм.	Кол.уч.	Лист	N док.	Подп.	Дата
Разраб.		Абдалчук		10.21	
Гл.спец.		Шемренко		10.21	
Н.контр.		Кузнецов		10.21	
КГИП		Андреева		10.21	

Стадия	Лист	Листов
ДПТ	16	21

Материалы по обоснованию проекта планировки территории

Схема дорожно-транспортной инфраструктуры. Муниципальный район Ларишаишский район. М 1:2000

АКЦИОНЕРНОЕ ОБЩЕСТВО «ГЕТЕБУРГСКИЕ ДОРОГИ»

Линия совмещения листа 16 с листом 15
Линия совмещения листа 15 с листом 16

Ларишаишский муниципальный район
Чунчаишский сельсовет

Линия совмещения листа 17 с листом 16
Линия совмещения листа 16 с листом 17

С
Ю

1304400
752800
1305200
752800
1304400
752600
1305000
752400

Дюртюлинский муниципальный район
Учпилинский сельсовет

ПК-310
ПК-309
ПК-308
ПК-307
ПК-306
ПК-305
ПК-304
ПК-303
ПК-302
ПК-301
ПК-300
ПК-299
ПК-298
ПК-297
ПК-296
ПК-295
ПК-294

Линия совмещения листа 17 с листом 16
Линия совмещения листа 16 с листом 17

Согласовано:
Гл. спец. Кузнецов
Взам. инв. №
Подп. и дата
Инв. № подл.

Изм.	Кол.уч.	Лист	№ док.	Подп.	Дата
Разраб.		Абрамчик			10.21
Проверил		Петренко			10.21
Н.контр.		Кузнецов			10.21
ГИП		Андреева			10.21

8841-21-1.1-ППТ-ППМО2.3.5-1

«Строительство скоростной автомобильной дороги Казань - Екатеринбург на участке Дюртюли - Ачит этап 1.1 км 0 - км 90 Республика Башкортостан»

Материалы по обоснованию проекта планировки территории

Стадия	Лист	Листов
ДПТ	17	21

Схема вертикальной планировки территории. Муниципальный район Дюртюлинский район. М 1:2000

Акционерное общество Петербургские Дороги

Инв. № подл. | Подп. и дата | Взам. инв. №

Согласовано:
Гл. спец. Кузнецов

Изм.	Кол.уч.	Лист	№ док.	Подп.	Дата

«Строительство скоростной автомобильной дороги Казань – Екатеринбург на участке Арлямак – Ачит 3мап 11км 0 – км 90 Республика Башкортостан»

884-21-1.1-ПЛТ-ПЛМ02.3.5-1

Разраб.	Абрамчук		10.21
Проверил	Пимренко		10.21
Нконтр.	Кузнецов		10.21
ГИП	Андреева		10.21

Материалы по обоснованию проекта планировки территории

Стадия	Лист	Листов
ППТ	18	21

Схема территориального планирования Чишминского района Арлямакский район М 1:2000

АО «ТЕПЛОЭЛЕКТРОПРОЕКТ»

Линия совмещения листа 18 с листом 17

Линия совмещения листа 17 с листом 18

ПК 311

ПК 312

ПК 313

ПК 314

ПК 315

ПК 316

ПК 317

ПК 318

ПК 319

ПК 320

ПК 321

ПК 322

ПК 323

ПК 324

ПК 325

ПК 326

ПК 327

ПК 328

Арлямакский муниципальный район
Чишминский сельсовет

С
Ю

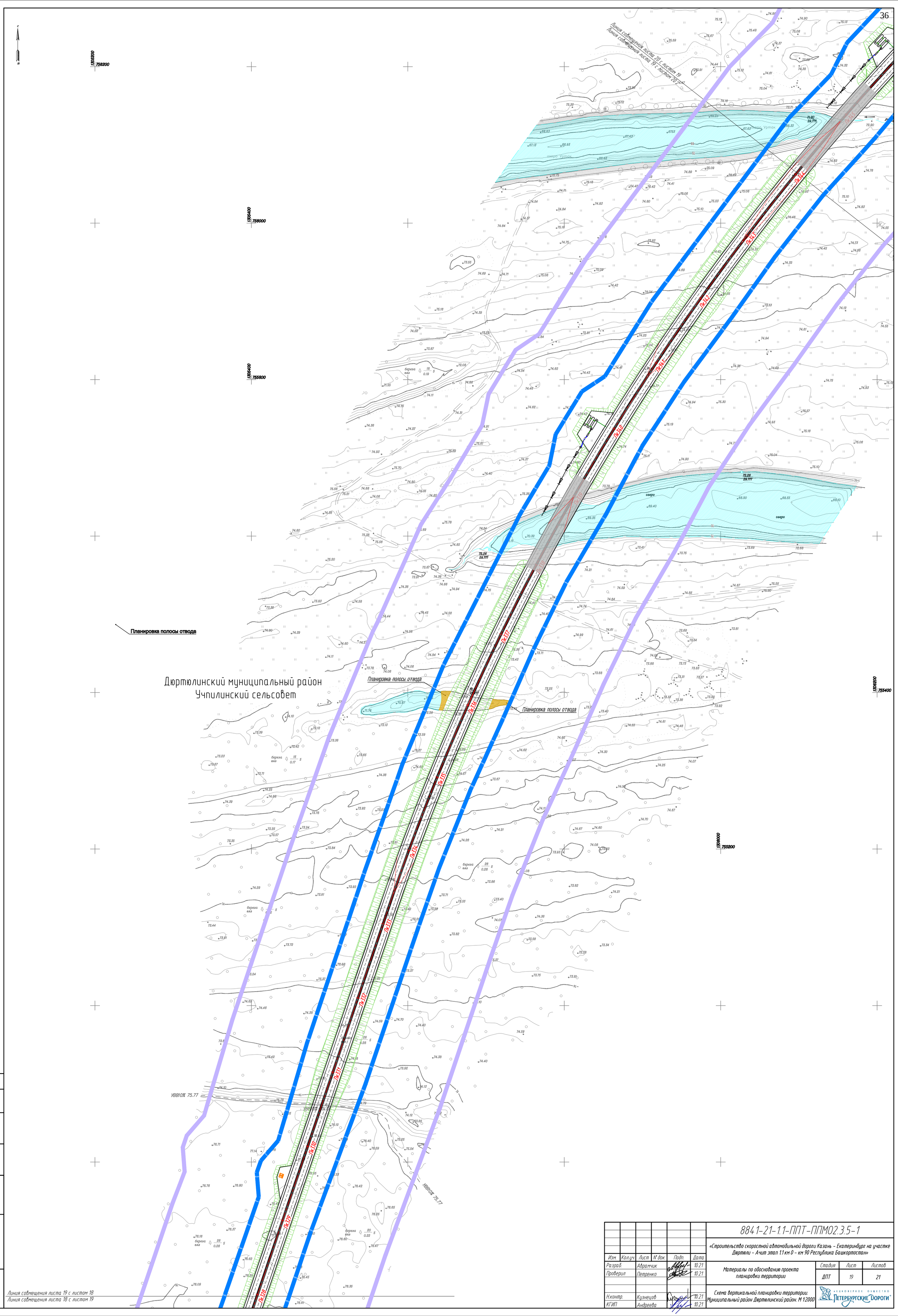

						8841-21-1.1-ППТ-ППМО2.3.5-1
						«Строительство скоростной автомобильной дороги Казань – Екатеринбург на участке Дюртюли – Ачит этап 1.1 км 0 – км 90 Республика Башкортостан»
Изм.	Кол.уч.	Лист	N док.	Подп.	Дата	
Разраб.		Абрамчик			10.21	Материалы по обоснованию проекта планировки территории
Проверил		Петренко			10.21	Стадия: ДПТ; Лист: 19; Листов: 21
Н.контр.		Кузнецов			10.21	Схема вертикальной планировки территории. Муниципальный район Дюртюлинский район. М 1:2000
КГИП		Андреева			10.21	АО «Петербургские дороги»

Согласовано: Гл. спец. Кузнецов

Взам. инв. N°

Подп. и дата

Инв. N° подл.

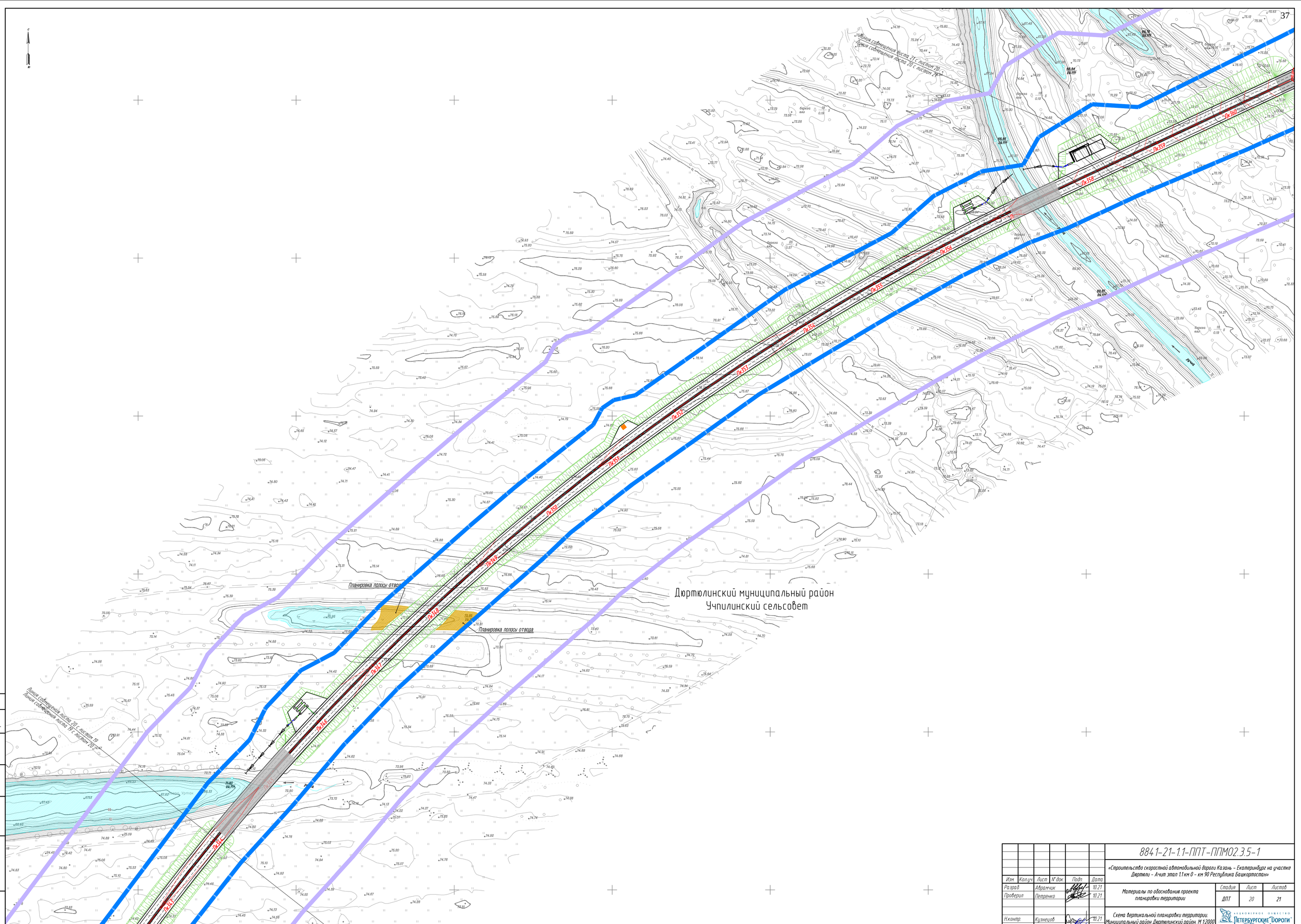

Согласовано
Гл. спец. Кузнецов
Взам. инв. №
Подп. и дата
Инв. № подл.

Изм.	Кол.уч.	Лист	№ док.	Подп.	Дата
Разраб.		Абрамчик			10.21
Проверил		Петренко			10.21
Н.контр.		Кузнецов			10.21
ГИП		Андреева			10.21

8841-21-1.1-ППТ-ППМО2.3.5-1

«Строительство скоростной автомобильной дороги Казань – Екатеринбург на участке Дюртюли – Ачит этап 1.1 км 0 – км 90 Республика Башкортостан»

Материалы по обоснованию проекта планировки территории

Стадия	Лист	Листов
ДПТ	20	21

Схема вертикальной планировки территории. Муниципальный район Дюртюлинский район. М 1:2000

Акционерное общество «Петербургские Дороги»

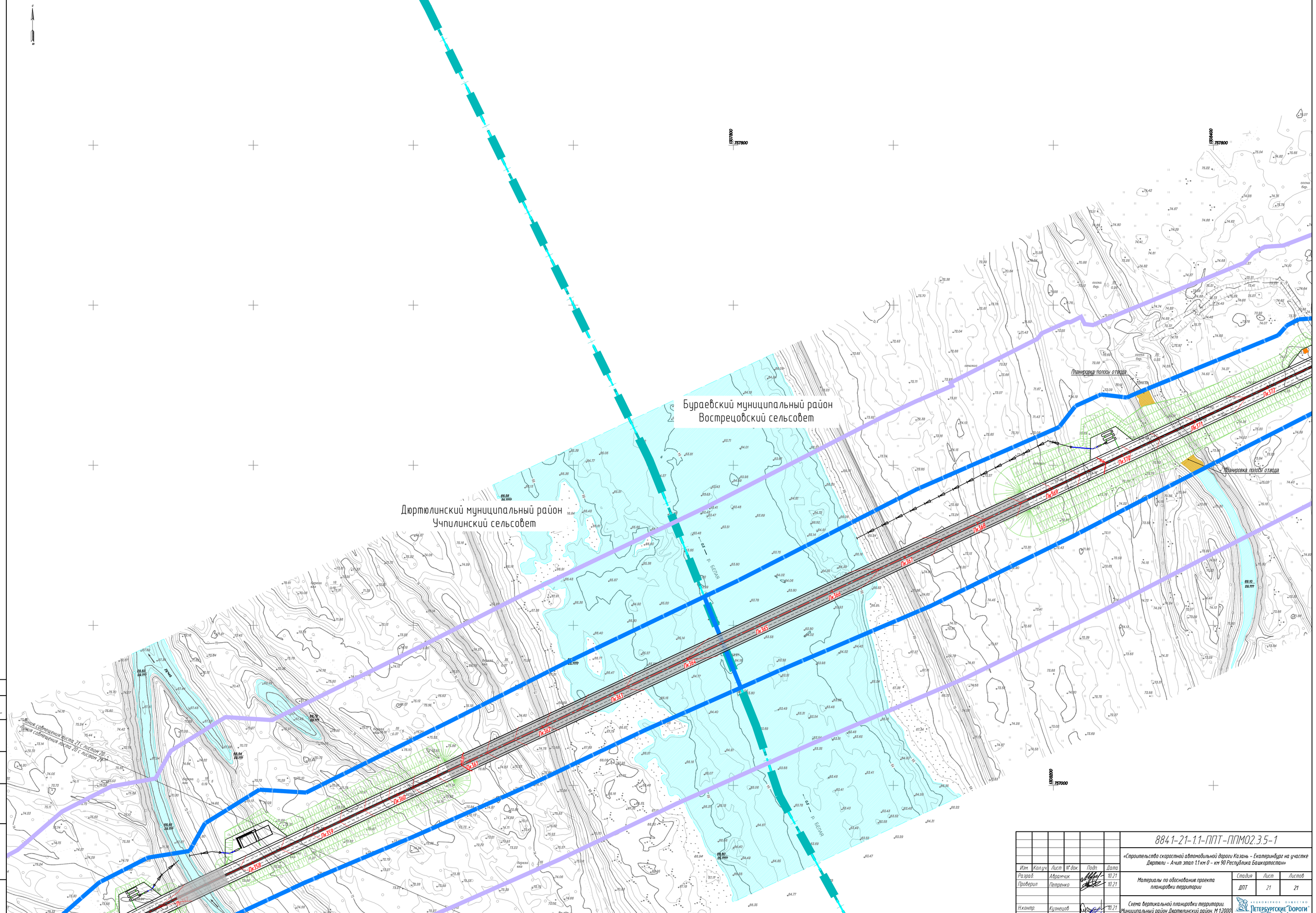

Согласовано
Гл. спец. Кузнецов

Инв. № подл. | Подп. и дата | Взам. инв. №

Изм.	Кол.уч.	Лист	№ док.	Подп.	Дата
Разраб.		Абранчик			10.21
Проверил		Петренко			10.21
Н.контр.		Кузнецов			10.21
ГИП		Андреева			10.21

8841-21-1.1-ППТ-ППМ02.3.5-1

«Строительство скоростной автомобильной дороги Казань – Екатеринбург на участке Дюртюли – Ачит этап 1.1 км 0 – км 90 Республика Башкортостан»

Материалы по обоснованию проекта планировки территории

Стадия	Лист	Листов
ППТ	21	21

Схема вертикальной планировки территории. Муниципальный район Дюртюлинский район. М 1:2000

АКЦИОНЕРНОЕ ОБЩЕСТВО «ПЕТЕРБУРГСКИЕ ДОРОГИ»