Приложение к распоряжению Росавтодора

от 16.12.2021 № 4612-р

Документация по планировке территории объекта

СТРОИТЕЛЬСТВО СКОРОСТНОЙ АВТОМОБИЛЬНОЙ ДОРОГИ КАЗАНЬ – ЕКАТЕРИНБУРГ НА УЧАСТКЕ ДЮРТЮЛИ – АЧИТ

Строительство скоростной автомобильной дороги Казань – Екатеринбург на участке Дюртюли – Ачит
этап 1.1 км 0 – км 90
Республика Башкортостан

ПРОЕКТ ПЛАНИРОВКИ ТЕРРИТОРИИ

Материалы по обоснованию проекта планировки территории
Раздел 3. Материалы по обоснованию проекта планировки территории. Графическая часть
Том 2.3.5

Часть 5. Схема вертикальной планировки территории. Схема инженерной подготовки и инженерной защиты территории. Муниципальный район Дюртюлинский район (окончание)

8841-21-1.1-ППТ-ППМО2.3.5

Санкт-Петербург
2021

Акционерное общество
«Научно-исследовательский и проектный институт гражданского строительства, благоустройства и городского дизайна «Моспроект-3»
АО «Моспроект-3»

Свидетельство № СРО-П-132-01022010 от 24.06.2019г.

Заказчик – Государственная компания «Российские автомобильные дороги»

Строительство скоростной автомобильной дороги Казань – Екатеринбург, на участке Дюртюли – Ачит

этап 1.1 км 0 – км 90
Республика Башкортостан

ПРОЕКТ ПЛАНИРОВКИ ТЕРРИТОРИИ

Материалы по обоснованию проекта планировки территории
Раздел 3 Материалы по обоснованию проекта планировки территории. Графическая часть
Том 2.3.5

Часть 5. Схема вертикальной планировки территории. Схема инженерной подготовки и инженерной защиты территории. Муниципальный район Дюртюлинский район (окончание)

8841-21-1.1-ППТ-ППМО2.3.5

2021

Акционерное общество
«Научно-исследовательский и проектный институт гражданского строительства, благоустройства и городского дизайна «Моспроект-3»
АО «Моспроект-3»

Строительство скоростной автомобильной дороги Казань – Екатеринбург, на участке Дюртюли – Ачит

этап 1.1 км 0 – км 90
Республика Башкортостан

ПРОЕКТ ПЛАНИРОВКИ ТЕРРИТОРИИ

Материалы по обоснованию проекта планировки территории
Раздел 3 Материалы по обоснованию проекта планировки территории. Графическая часть
Том 2.3.5

Часть 5. Схема вертикальной планировки территории. Схема инженерной подготовки и инженерной защиты территории. Муниципальный район Дюртюлинский район (окончание)

8841-21-1.1-ППТ-ППМО2.3.5

Руководитель Дирекции
по проектированию №2 Т.И. Гушляк

Комплексный главный
инженер проекта А.В. Федосеев

2021

Согласовано

Взам. инв. №

Подпись и дата

Инв. № подл.

СТРОИТЕЛЬСТВО СКОРОСТНОЙ АВТОМОБИЛЬНОЙ ДОРОГИ КАЗАНЬ – ЕКАТЕРИНБУРГ НА УЧАСТКЕ ДЮРТЮЛИ – АЧИТ

Строительство скоростной автомобильной дороги Казань – Екатеринбург на участке Дюртюли – Ачит
этап 1.1 **км** 0 – **км** 90
Республика Башкортостан

ПРОЕКТ ПЛАНИРОВКИ ТЕРРИТОРИИ

Материалы по обоснованию проекта планировки территории
Раздел 3 **Материалы по обоснованию проекта планировки территории. Графическая часть**
Том 2.3.5

Часть 5. ***Схема вертикальной планировки территории. Схема инженерной подготовки и инженерной защиты территории. Муниципальный район Дюртюлинский район*** (***окончание***)

8841-21-1.1-**ППТ-ППМО**2.3.5

Генеральный директор **Ю.А. Орленко**

Комплексный ГИП **О.Н. Андреева**

Санкт-Петербург
2021

Условные обозначения

Границы территории, в отношении которой осуществляется подготовка проекта планировки

Границы муниципальных районов

Границы поселений

Границы населенных пунктов

Границы зон планируемого размещения линейных объектов:

скоростной автомобильной дороги федерального значения «Скоростная автомобильная дорога Казань – Екатеринбург на участке Дюртюли – Ачит» (на период эксплуатации)

Границы зон планируемого размещения линейных объектов, подлежащих реконструкции в связи с изменением их местоположения:

автомобильных дорог

Границы зон планируемого размещения линейных объектов, подлежащих реконструкции в связи с изменением их местоположения:

инженерных сетей и сооружений (на период эксплуатации)

инженерных сетей и сооружений (на период реконструкции)

Проектные откосы

Планировка полосы отвода/ засыпка русла

Переустройство русла

Трансформаторная подстанция

Локальное очистное сооружение

Кромка

Пк1 Проектная ось

Разделительная полоса

Проектная водопропускная труба

Экодук

Подпорные стенки

Мост, путепровод

Условные обозначения объектов инженерной инфраструктуры

Наименование	Обозначение	
	Существующие сохраняемые	Проектируемые
Газ высокого давления		Г
Газ среднего давления		Г
Водопровод		В
Нефтепровод		Н
Канализация		К
Сети связи		V
Линии электропередач (ЛЭП) Кабельные линии электроснабжения 6-10 кВ		W1
Линии электропередач (ЛЭП) Кабельные линии электроснабжения 35-220 кВ		W2
Воздушные линии электропередач 6-10 кВ		W2
Воздушные линии электропередач 35-220 кВ		W3
Демонтаж существующих сооружений, сетей		× × ×

Схема расположения листов

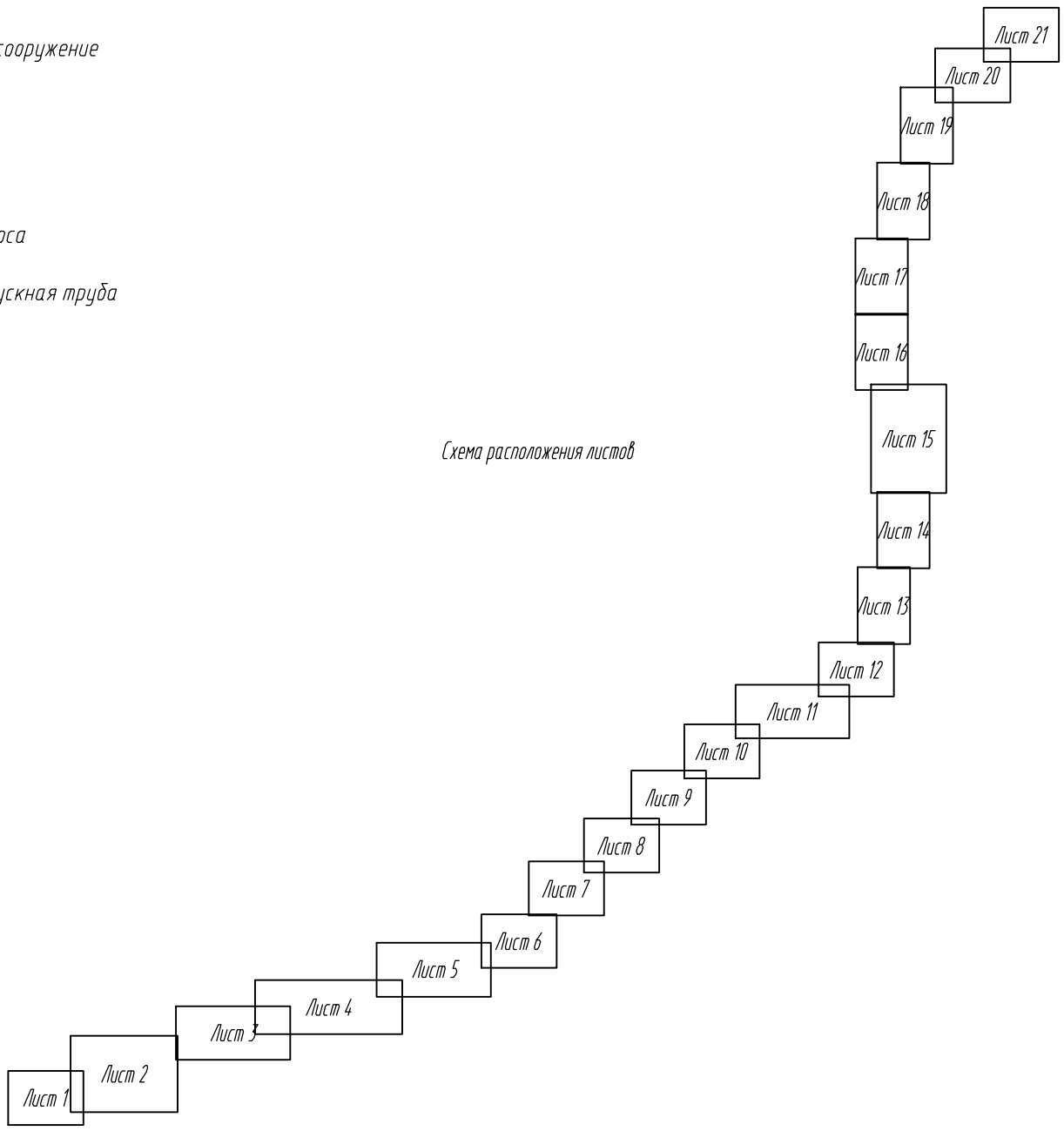

Согласовано:
Гл. спец. Кузнецов

Взам. инв. №

Подп. и дата

Инв. № подл.

Изм.	Кол.уч.	Лист	№ док.	Подп.	Дата
Разраб.		Павлов			10.21
Проверил		Калиберда			10.21
Н.контр.		Кузнецов			10.21
КГИП		Андреева			10.21

8841-21-1.1-ППТ-ППМ02.3.5-2

«Строительство скоростной автомобильной дороги Казань – Екатеринбург на участке Дюртюли – Ачит этап 1.1 км 0 – км 90 Республика Башкортостан»

Материалы по обоснованию проекта планировки территории

Стадия	Лист	Листов
ДПТ		21

Схема инженерной подготовки и инженерной защиты территории. Муниципальный район Дюртилинский район. М 1:2000

АКЦИОНЕРНОЕ ОБЩЕСТВО ПЕТЕРБУРГСКИЕ ДОРОГИ

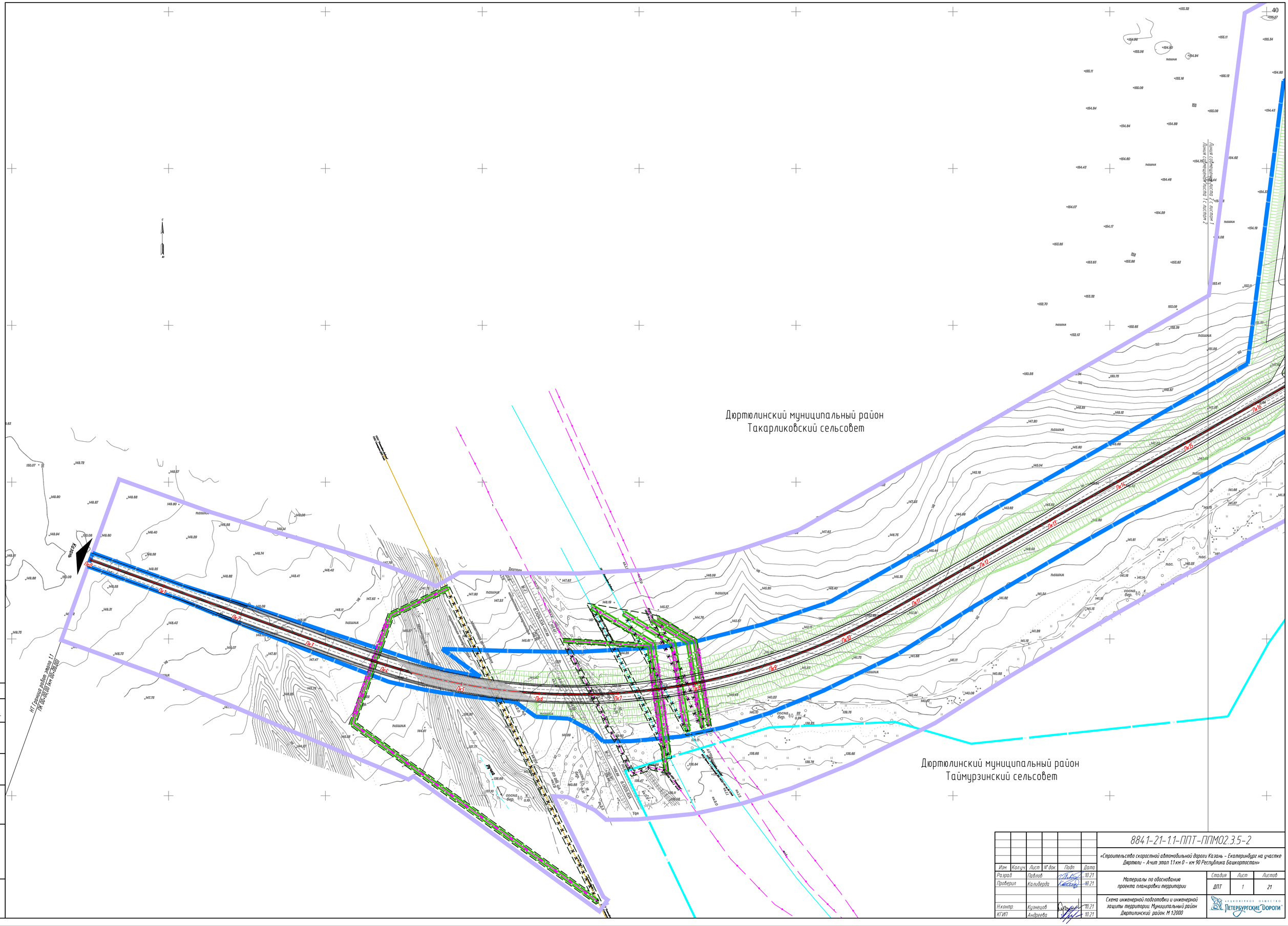

					8841-21-1.1-ППТ-ППМ02.3.5-2
					«Строительство скоростной автомобильной дороги Казань – Екатеринбург на участке Дюртюли – Ачит этап 1.1 км 0 – км 90 Республика Башкортостан»
Изм.	Кол.уч.	Лист	№ док.	Подп.	Дата
Разраб.		Павлов			10.21
Проверил		Калиберда			10.21
Н.контр.		Кузнецов			10.21
КГИП		Андреева			10.21

Материалы по обоснованию проекта планировки территории

Стадия	Лист	Листов
ДПТ	1	21

Схема инженерной подготовки и инженерной защиты территории. Муниципальный район Дюртюлинский район. М 1:2000

Акционерное общество «Петербургские Дороги»

Согласовано:
Гл. спец. Кузнецов

Взам. инв. №

Подп. и дата

Инв. № подл.

						8841-21-1.1-ППТ-ППМ02.3.5-2
						«Строительство скоростной автомобильной дороги Казань – Екатеринбург на участке Дюртюли – Ачит этап 1.1 км 0 – км 90 Республика Башкортостан»
Изм.	Кол.уч.	Лист	№ док.	Подп.	Дата	
Разраб.		Павлов			10.21	Материалы по обоснованию проекта планировки территории
Проверил		Калиберда			10.21	Стадия: ДПТ; Лист: 2; Листов: 21
Н.контр.		Кузнецов			10.21	Схема инженерной подготовки и инженерной защиты территории. Муниципальный район Дюртилинский район. М 1:2000
КГИП		Андреева			10.21	Акционерное общество Петербургские Дороги

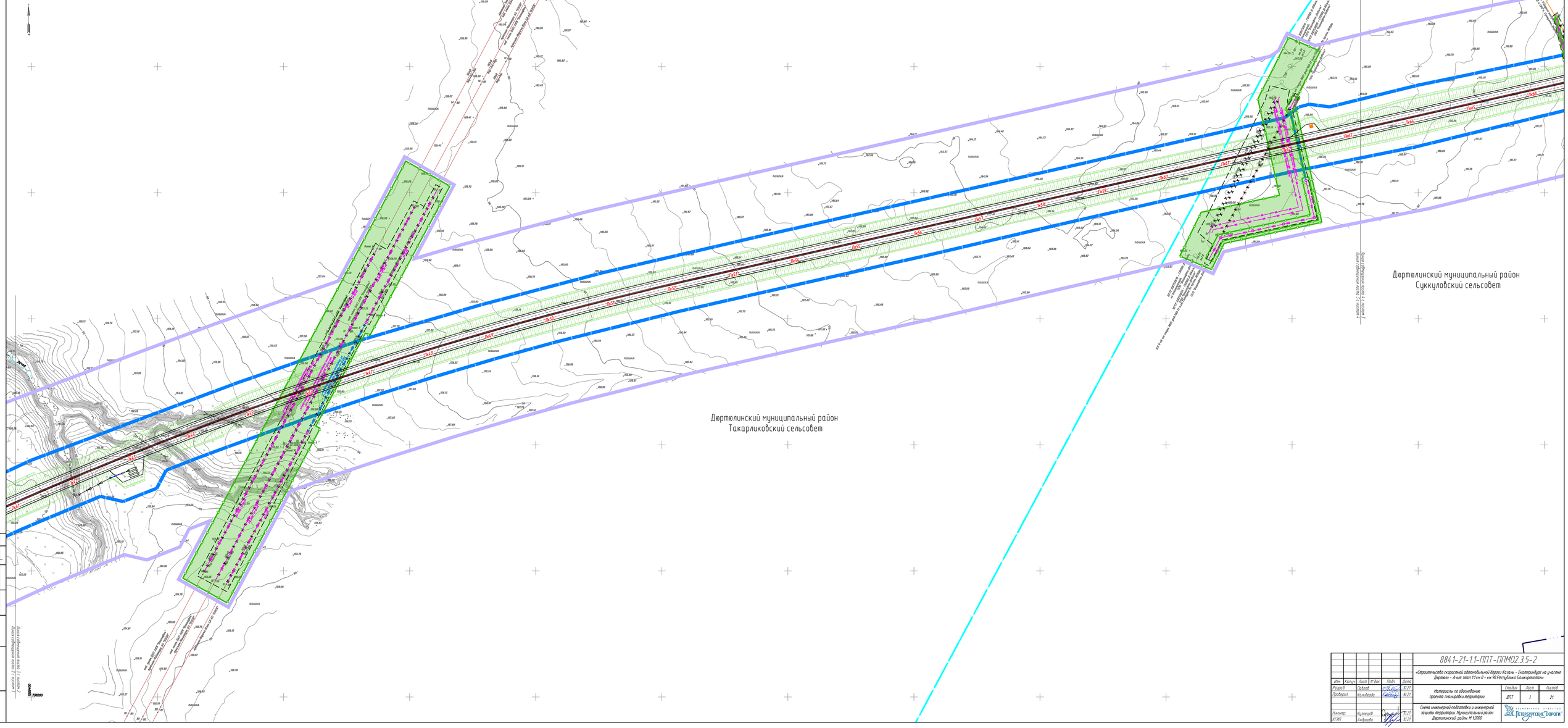

Изм.	Кол.уч.	Лист	№док.	Подп.	Дата	8841-21-11-ППТ-ППМО2.3.5-2	
Разраб.		Орлова			10.21	«Строительство скоростной автодорожной дороги Казань – Екатеринбург на участке Дюртюли – Аныш этап 11км 9 – км 90 Республика Башкортостан»	
Проверил		Калабина			10.21	Материалы по обоснованию проекта планировки территории	Стадия: ДПТ; Лист: 3; Листов: 21
Н.контр.		Кузнецов			10.21	Схема инженерной подготовки и инженерной защиты территории. Муниципальный район Дюртюлинский район М 1:2000	ГК «Петербургские Дороги»
ГИП		Андреева			10.21		

Инв.№ подл. | Подп. и дата | Взам. инв.№ | Инв.№ дубл. | Подпись и дата

8841-21-1.1-ППТ-ППМ02.3.5-2

«Строительство скоростной автомобильной дороги Казань - Екатеринбург на участке Дюртюли - Ачит этап 1.1 км 0 - км 90 Республика Башкортостан»

Изм.	Кол.уч.	Лист	№ док.	Подп.	Дата
Разраб.		Павлов			10.21
Проверил		Калиберда			10.21
Н.контр.		Кузнецов			10.21
КГИП		Андреева			10.21

Материалы по обоснованию проекта планировки территории

Стадия	Лист	Листов
ДПТ	4	21

Схема инженерной подготовки и инженерной защиты территории. Муниципальный район Дюртюлинский район. М 1:2000

Акционерное общество «Петербургские Дороги»

						8841-21-1.1-ППТ-ППМ02.3.5-2
Изм.	Кол.уч.	Лист	№ док.	Подп.	Дата	«Строительство скоростной автомобильной дороги Казань – Екатеринбург на участке Дюртюли – Ачит этап 1.1 км 0 – км 90 Республика Башкортостан»
Разраб.		Павлов			10.21	Материалы по обоснованию проекта планировки территории
Проверил		Калиберда			10.21	Стадия: ДПТ; Лист: 5; Листов: 21
Н.контр.		Кузнецов			10.21	Схема инженерной подготовки и инженерной защиты территории. Муниципальный район Дюртилинский район. М 1:2000
КГИП		Андреева			10.21	Акционерное общество Петербургские Дороги

Линия совмещения листа 7 с листом 6
Линия совмещения листа 6 с листом 7

Дюртюлинский муниципальный район
город Дюртюли

Дюртюлинский муниципальный район
Учпилинский сельсовет

ПК115
ПК116
ПК117
ПК118
ПК119
ПК120
ПК121
ПК122
ПК123
ПК124
ПК125
ПК126
ПК127

ВЛ10 кВ Фидер №1 ПС 110/10 кВ Дюртюли-Уральская
ВЛ10 кВ Фидер №2 ПС 110/10 кВ Дюртюли-Уральская
ВЛ10 кВ Фидер №3 ПС 110/10 кВ Дюртюли-Уральская
ВЛ10 кВ Фидер №4 ПС 110/10 кВ Дюртюли-Уральская
ВЛ10 кВ Фидер №5 ПС 110/10 кВ Дюртюли-Уральская
ВЛ10 кВ Фидер №6 ПС 110/10 кВ Дюртюли-Уральская
ВЛ10 кВ Фидер №7 ПС 110/10 кВ Дюртюли-Уральская
ВЛ10 кВ Фидер №8 ПС 110/10 кВ Дюртюли-Уральская
ВЛ10 кВ Фидер №9 ПС 110/10 кВ Дюртюли-Уральская
ВЛ10 кВ Фидер №10 ПС 110/10 кВ Дюртюли-Уральская
ВЛ10 кВ Фидер №11 ПС 110/10 кВ Дюртюли-Уральская
ВЛ10 кВ Фидер №12 ПС 110/10 кВ Дюртюли-Уральская

ВОЛС ПАО "Башинформсвязь"
ВОЛС ПАО "Ростелеком"
ВОЛС ПАО "Башинформсвязь"
ВОЛС ПАО "Ростелеком"
ВОЛС ПАО "Башинформсвязь"
ВОЛС ПАО "Ростелеком"
ВОЛС ПАО "Башинформсвязь"
ВОЛС ПАО "Ростелеком"
ВОЛС ПАО "Башинформсвязь"
ВОЛС ПАО "Ростелеком"
ВОЛС ПАО "Башинформсвязь"
ВОЛС ПАО "Ростелеком"

ВОЛС ПАО "Ростелеком" Дюртюли-Уральская - Старотимошкино
ВОЛС ПАО "Ростелеком" Дюртюли-Уральская - Старотимошкино
ВОЛС ПАО "Ростелеком" Дюртюли-Уральская - Старотимошкино
ВОЛС ПАО "Ростелеком" Дюртюли-Уральская - Старотимошкино
ВОЛС ПАО "Ростелеком" Дюртюли-Уральская - Старотимошкино
ВОЛС ПАО "Ростелеком" Дюртюли-Уральская - Старотимошкино
ВОЛС ПАО "Ростелеком" Дюртюли-Уральская - Старотимошкино
ВОЛС ПАО "Ростелеком" Дюртюли-Уральская - Старотимошкино
ВОЛС ПАО "Ростелеком" Дюртюли-Уральская - Старотимошкино
ВОЛС ПАО "Ростелеком" Дюртюли-Уральская - Старотимошкино
ВОЛС ПАО "Ростелеком" Дюртюли-Уральская - Старотимошкино
ВОЛС ПАО "Ростелеком" Дюртюли-Уральская - Старотимошкино

Подъезд к ПК2
Подъезд к ПК1
Подъезд к ПК1а

Согласовано
Гл. спец. Кузнецов

Взам. инв. №
Подп. и дата
Инв. № подл.

						8841-21-1.1-ППТ-ППМ02.3.5-2
						«Строительство скоростной автомобильной дороги Казань – Екатеринбург на участке Дюртюли – Ачит этап 1.1 км 0 – км 90 Республика Башкортостан»
Изм.	Кол.уч.	Лист	N док.	Подп.	Дата	
Разраб.		Павлов			10.21	Материалы по обоснованию проекта планировки территории
Проверил		Калиберда			10.21	
Н.контр.		Кузнецов			10.21	Схема инженерной подготовки и инженерной защиты территории. Муниципальный район Дюртюлинский район. М 1:2000
ГИП		Андреева			10.21	

Стадия	Лист	Листов
ДПТ	6	21

Акционерное общество «Петербургские Дороги»

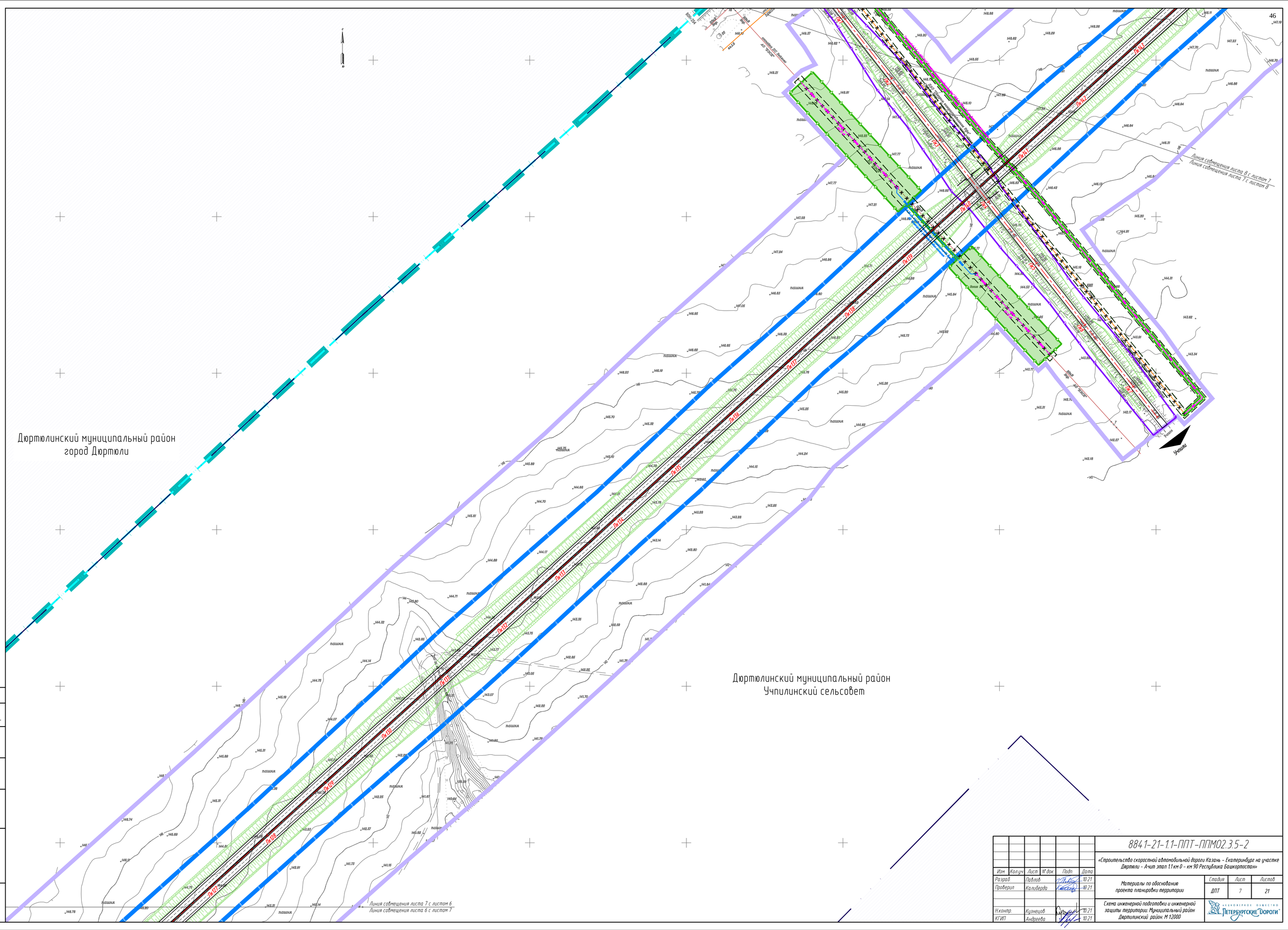

Согласовано
Гл. спец. Кузнецов

Инв. № подл. | Подп. и дата | Взам. инв. №

Изм.	Кол.уч.	Лист	№ док.	Подп.	Дата
Разраб.		Павлов			10.21
Проверил		Калиберда			10.21
Н.контр.		Кузнецов			10.21
ГИП		Андреева			10.21

8841-21-1.1-ППТ-ППМО2.3.5-2

«Строительство скоростной автомобильной дороги Казань – Екатеринбург на участке Дюртюли – Ачит этап 1.1 км 0 – км 90 Республика Башкортостан»

Материалы по обоснованию проекта планировки территории

Стадия	Лист	Листов
ДПТ	7	21

Схема инженерной подготовки и инженерной защиты территории. Муниципальный район Дюртюлинский район. М 1:2000

Акционерное общество «Петербургские Дороги»

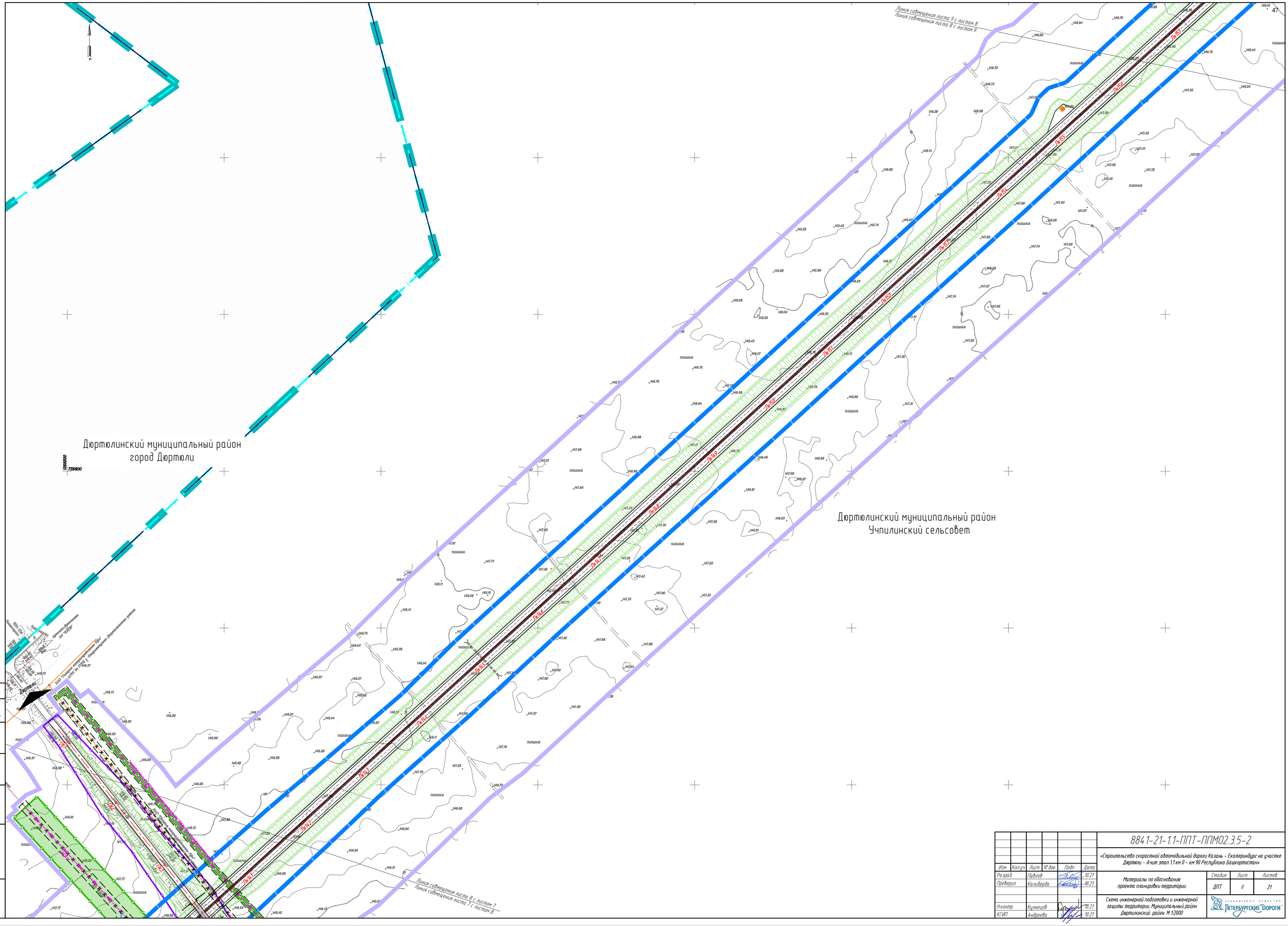

						8841-21-1.1-ППТ-ППМО2.3.5-2
						«Строительство скоростной автомобильной дороги Казань – Екатеринбург на участке Дюртюли – Ачит этап 1.1 км 0 – км 90 Республика Башкортостан»
Изм.	Кол.уч.	Лист	N док.	Подп.	Дата	
Разраб.		Павлов			10.21	Материалы по обоснованию проекта планировки территории
Проверил		Калиберда			10.21	
Н.контр.		Кузнецов			10.21	Схема инженерной подготовки и инженерной защиты территории. Муниципальный район Дюртюлинский район. М 1:2000
ГИП		Андреева			10.21	

Стадия	Лист	Листов
ДПТ	8	21

Акционерное общество «Петербургские Дороги»

Согласовано
Гл. спец. Кузнецов
Взам. инв. N°
Подп. и дата
Инв. N° подл.

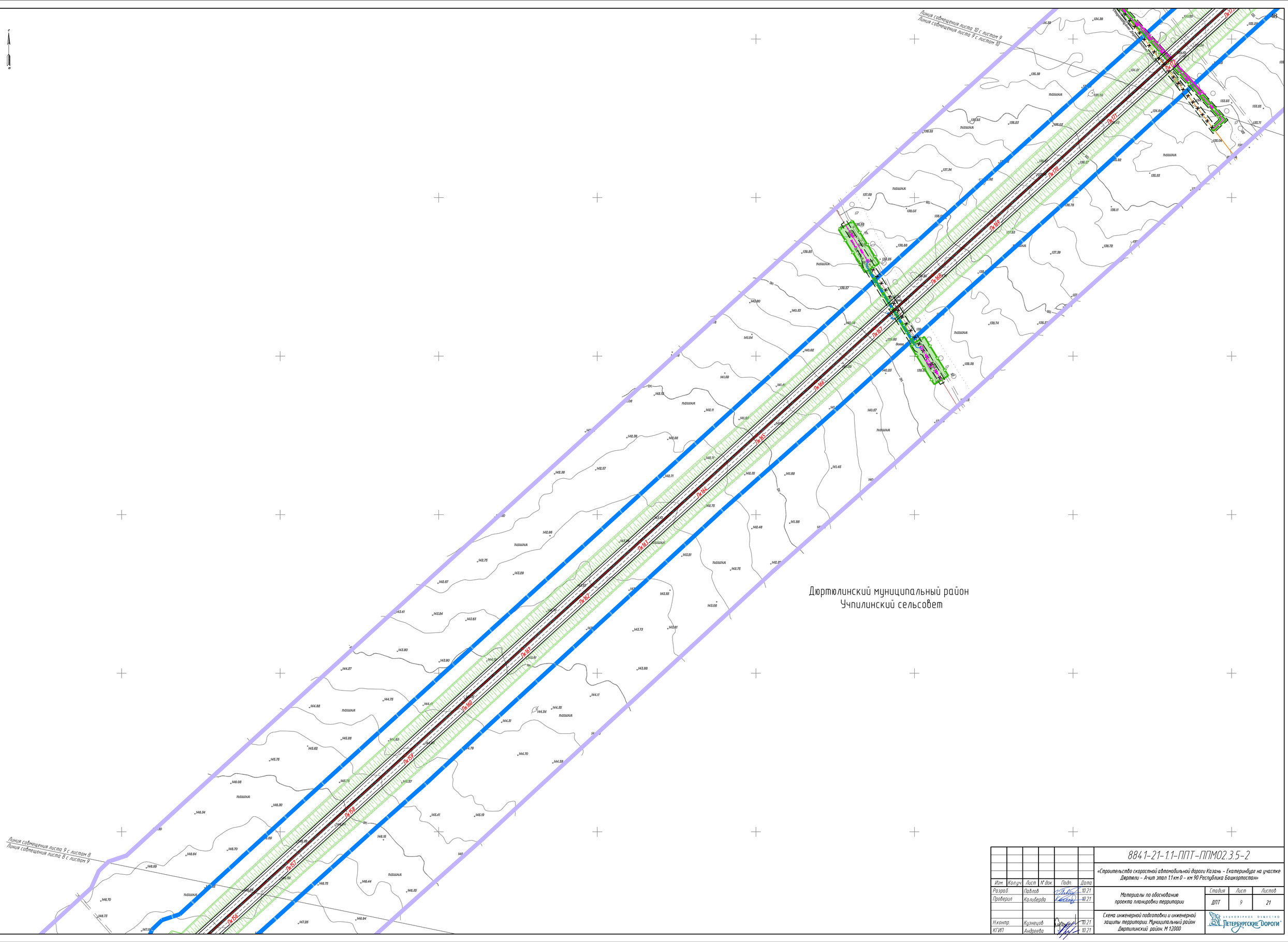

Согласовано
Гл. спец. Кузнецов

Взам. инв. №

Подп. и дата

Инв. № подл.

Изм.	Кол.уч.	Лист	№ док.	Подп.	Дата
Разраб.		Павлов			10.21
Проверил		Калиберда			10.21
Н.контр.		Кузнецов			10.21
ГИП		Андреева			10.21

8841-21-1.1-ППТ-ППМ02.3.5-2

«Строительство скоростной автомобильной дороги Казань – Екатеринбург на участке Дюртюли – Ачит этап 1.1 км 0 – км 90 Республика Башкортостан»

Материалы по обоснованию проекта планировки территории

Стадия	Лист	Листов
ДПТ	9	21

Схема инженерной подготовки и инженерной защиты территории. Муниципальный район Дюртюлинский район. М 1:2000

Акционерное общество «Петербургские дороги»

Согласовано:

Гл. спец.	Кузнецов
Взам. инв. №	
Подп. и дата	
Инв. № подл.	

8841-21-1.1-ППТ-ППМ02.3.5-2		
«Строительство скоростной автомобильной дороги Казань – Екатеринбург на участке Дюртюли – Ачит этап 1.1 км 0 – км 90 Республика Башкортостан»		

Изм.	Кол.уч.	Лист	№ док.	Подп.	Дата
Разраб.		Павлов			10.21
Проверил		Калиберда			10.21
Н.контр.		Кузнецов			10.21
КГИП		Андреева			10.21

Материалы по обоснованию проекта планировки территории

Стадия	Лист	Листов
ДПТ	10	21

Схема инженерной подготовки и инженерной защиты территории. Муниципальный район Дюртилинский район. М 1:2000

Акционерное общество «Петербургские дороги»

Изм.	Кол.уч.	Лист	№ док.	Подп.	Дата
Разраб.		Павлов			10.21
Проверил		Калиберда			10.21
Н.контр.		Кузнецов			10.21
КГИП		Андреева			10.21

8841-21-1.1-ППТ-ППМ02.3.5-2

«Строительство скоростной автомобильной дороги Казань – Екатеринбург на участке Дюртюли – Ачит этап 1.1 км 0 – км 90 Республика Башкортостан»

Материалы по обоснованию проекта планировки территории

Стадия	Лист	Листов
ДПТ	11	21

Схема инженерной подготовки и инженерной защиты территории. Муниципальный район Дюртилинский район. М 1:2000

Акционерное общество «Петербургские дороги»

Линия совмещения листа 13 с листом 12
Линия совмещения листа 12 с листом 13

Линия совмещения листа 12 с листом 11
Линия совмещения листа 11 с листом 12

Дюртюлинский муниципальный район
Староянтузовский сельсовет

Перенаправление русла ручья в нагорную канаву

Перенаправление русла ручья в нагорную канаву

Перенаправление русла ручья в нагорную канаву

Изм.	Кол.уч.	Лист	№ док.	Подп.	Дата
Разраб.		Павлов			10.21
Проверил		Калиберда			10.21
Н.контр.		Кузнецов			10.21
ГИП		Андреева			10.21

8841-21-1.1-ППТ-ППМО2.3.5-2

«Строительство скоростной автомобильной дороги Казань – Екатеринбург на участке Дюртюли – Ачит этап 1.1 км 0 – км 90 Республика Башкортостан»

Материалы по обоснованию проекта планировки территории

Стадия	Лист	Листов
ДПТ	12	21

Схема инженерной подготовки и инженерной защиты территории. Муниципальный район Дюртюлинский район. М 1:2000

Акционерное общество «Петербургские Дороги»

Согласовано
Гл. спец. Кузнецов

Взам. инв. №

Подп. и дата

Инв. № подл.

Согласовано:	
Гл. спец.	Кузнецов
Взам. инв. №	
Подп. и дата	
Инв. № подл.	

8841-21-1.1-ППТ-ППМ02.3.5-2

«Строительство скоростной автомобильной дороги Казань – Екатеринбург на участке Дюртюли – Ачит этап 1.1 км 0 – км 90 Республика Башкортостан»

Изм.	Кол.уч.	Лист	№ док.	Подп.	Дата
Разраб.		Павлов			10.21
Проверил		Калиберда			10.21
Н.контр.		Кузнецов			10.21
КГИП		Андреева			10.21

Материалы по обоснованию проекта планировки территории

Стадия	Лист	Листов
ДПТ	13	21

Схема инженерной подготовки и инженерной защиты территории. Муниципальный район Дюртилинский район. М 1:2000

Акционерное общество «Петербургские дороги»

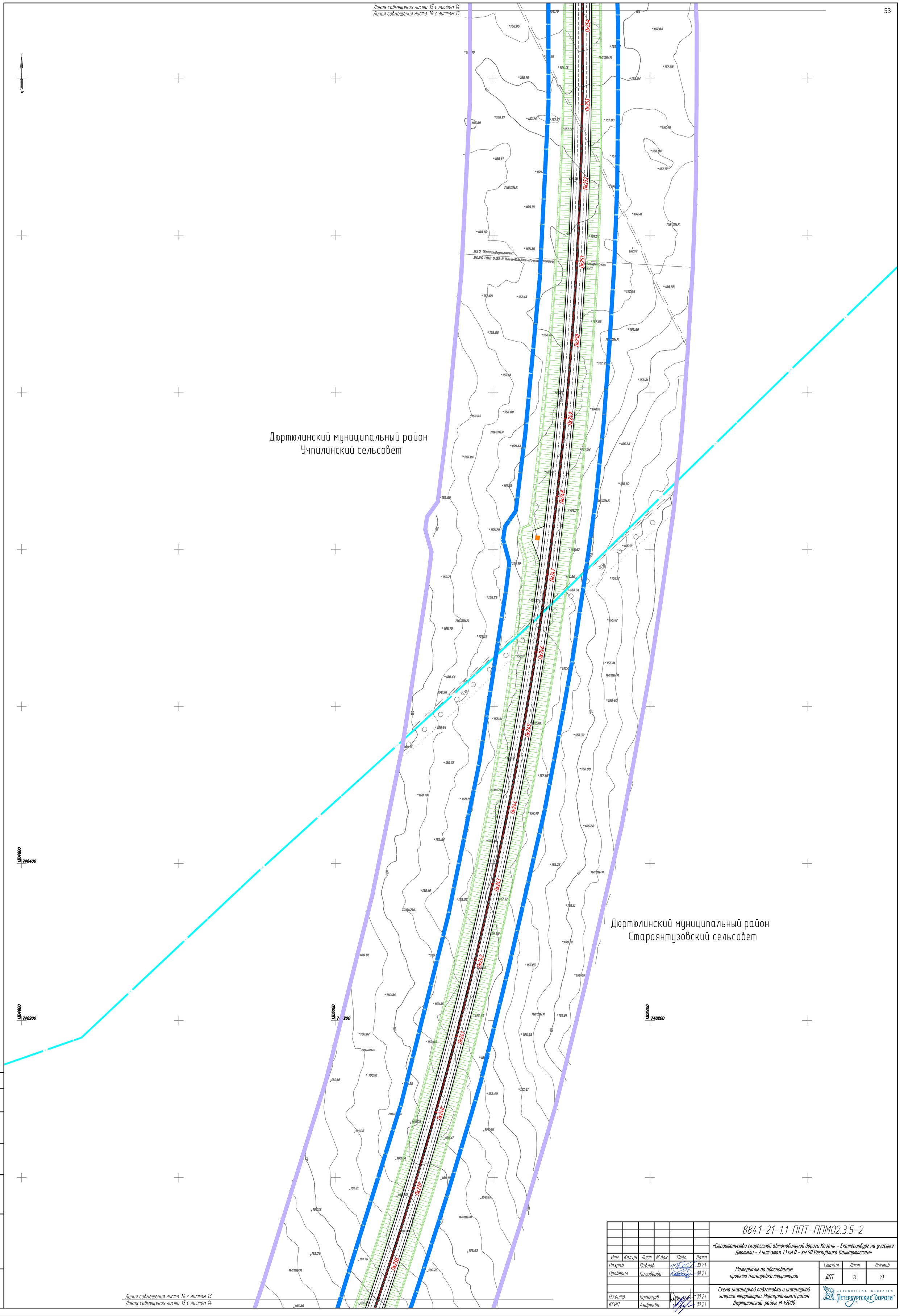

Изм.	Кол.уч.	Лист	№ док.	Подп.	Дата
Разраб.		Павлов			10.21
Проверил		Калиберда			10.21
Н.контр.		Кузнецов			10.21
КГИП		Андреева			10.21

8841-21-1.1-ППТ-ППМ02.3.5-2

«Строительство скоростной автомобильной дороги Казань – Екатеринбург на участке Дюртюли – Ачит этап 1.1 км 0 – км 90 Республика Башкортостан»

Материалы по обоснованию проекта планировки территории

Стадия	Лист	Листов
ДПТ	14	21

Схема инженерной подготовки и инженерной защиты территории. Муниципальный район Дюртилинский район. М 1:2000

АКЦИОНЕРНОЕ ОБЩЕСТВО ПЕТЕРБУРГСКИЕ ДОРОГИ

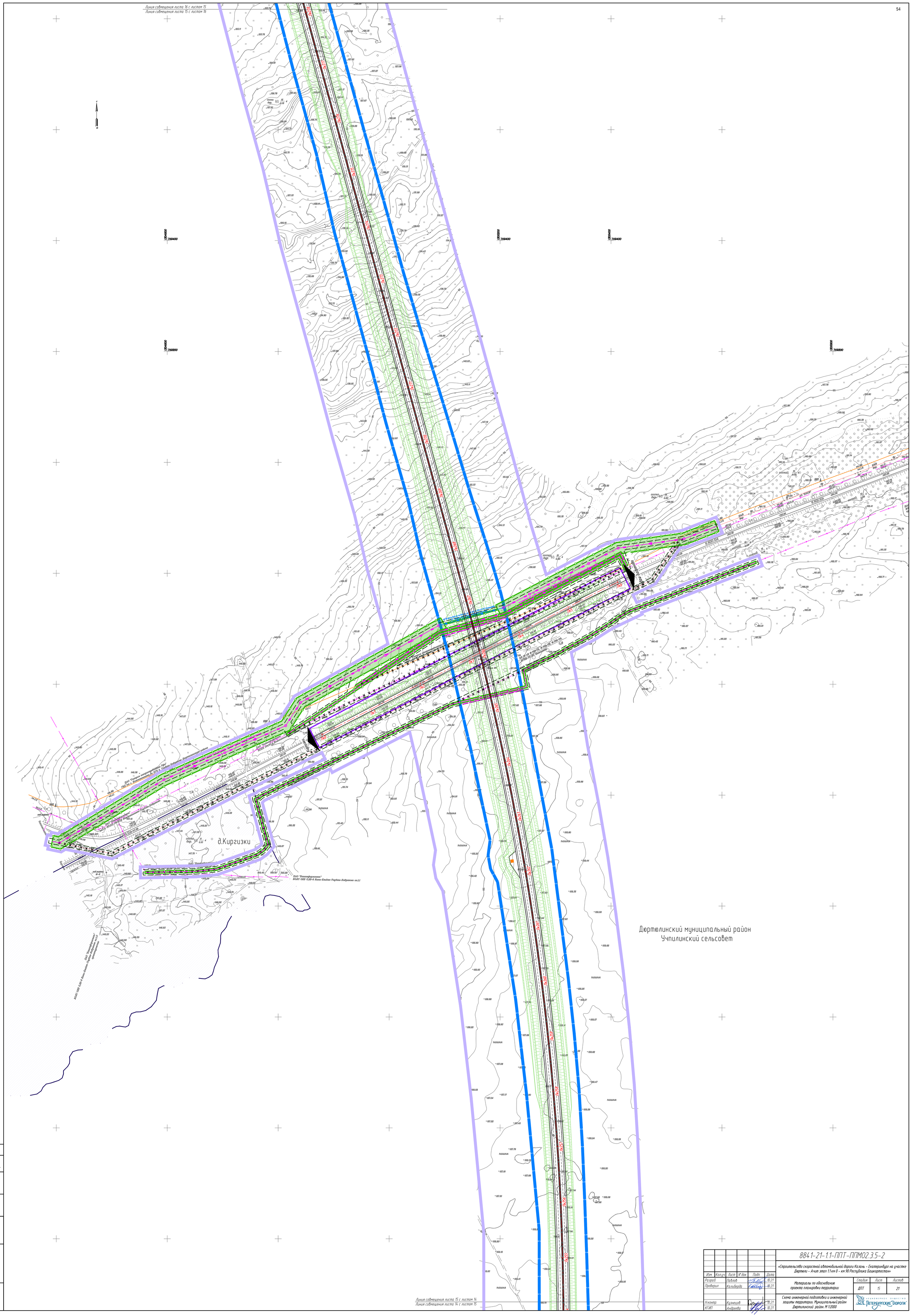

Изм.	Кол.уч.	Лист	№ док.	Подп.	Дата
Разраб.		Павлов			10.21
Проверил		Калиберда			10.21
Н.контр.		Кузнецов			10.21
КГИП		Андреева			10.21

8841-21-1.1-ППТ-ППМ02.3.5-2

«Строительство скоростной автомобильной дороги Казань – Екатеринбург на участке Дюртюли – Ачит этап 1.1 км 0 – км 90 Республика Башкортостан»

Материалы по обоснованию проекта планировки территории

Стадия	Лист	Листов
ДПТ	15	21

Схема инженерной подготовки и инженерной защиты территории. Муниципальный район Дюртюлинский район. М 1:2000

Акционерное общество «Петербургские дороги»

Линия совмещения листа 17 с листом 16
Линия совмещения листа 16 с листом 17

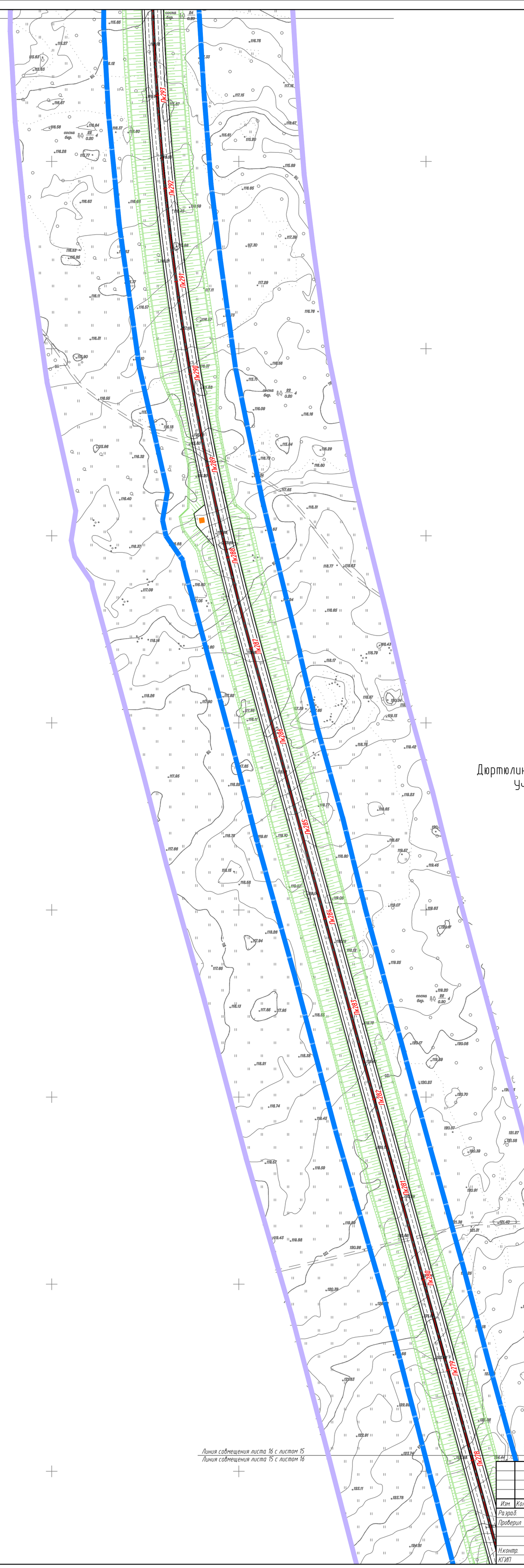

Дюртюлинский муниципальный район
Учпилинский сельсовет

Линия совмещения листа 16 с листом 15
Линия совмещения листа 15 с листом 16

Согласовано: Гл. спец. Кузнецов

Взам. инв. №

Подп. и дата

Инв. № подл.

Изм.	Кол.уч.	Лист	№ док.	Подп.	Дата
Разраб.		Павлов			10.21
Проверил		Калиберда			10.21
Н.контр.		Кузнецов			10.21
КГИП		Андреева			10.21

8841-21-1.1-ППТ-ППМ02.3.5-2

«Строительство скоростной автомобильной дороги Казань – Екатеринбург на участке Дюртюли – Ачит этап 1.1 км 0 – км 90 Республика Башкортостан»

Материалы по обоснованию проекта планировки территории

Стадия	Лист	Листов
ДПТ	16	21

Схема инженерной подготовки и инженерной защиты территории. Муниципальный район Дюртилинский район. М 1:2000

АКЦИОНЕРНОЕ ОБЩЕСТВО «ПЕТЕРБУРГСКИЕ ДОРОГИ»

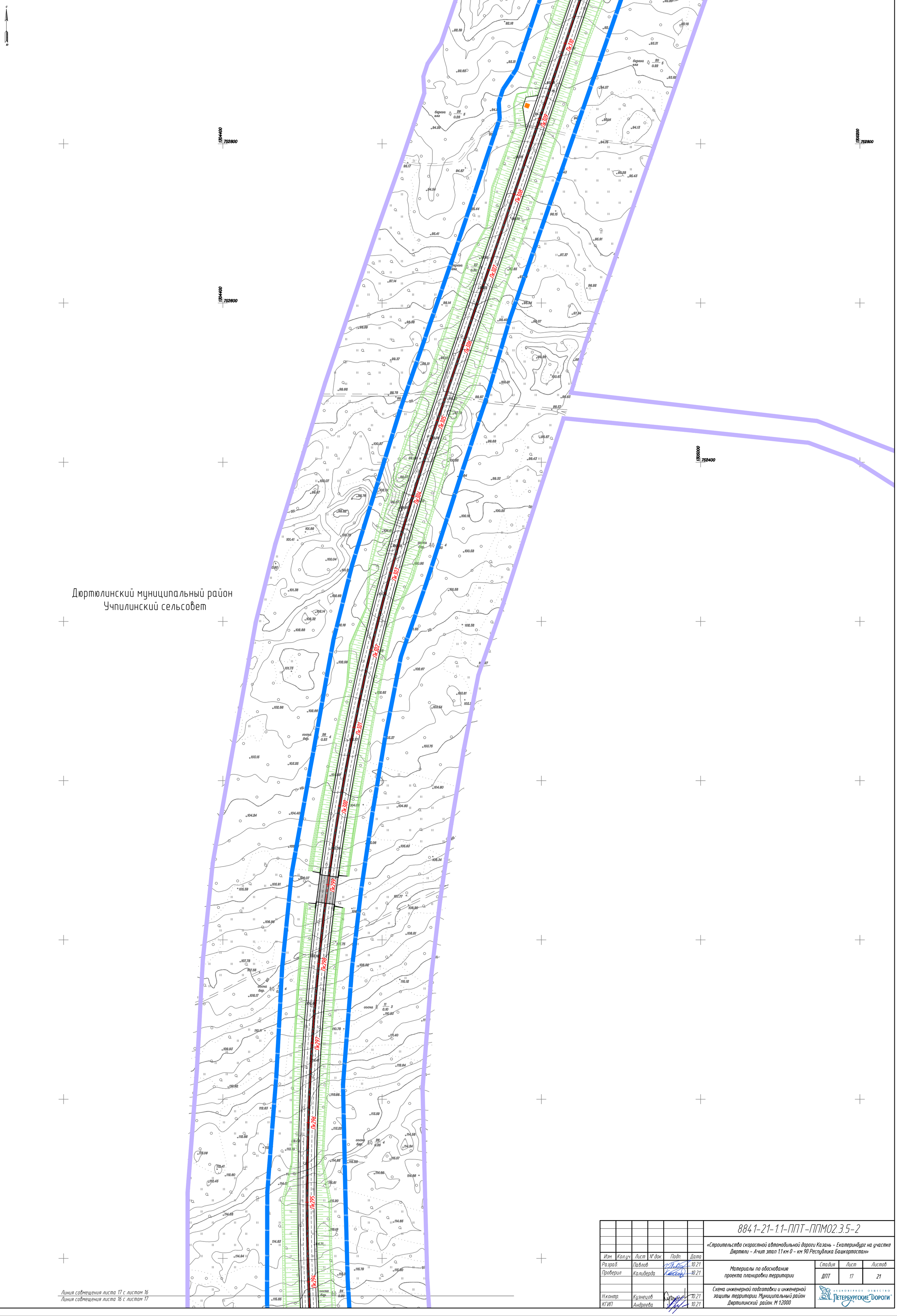

Согласовано:
Гл. спец. Кузнецов
Взам. инв. N°
Подп. и дата
Инв. N° подл.

Изм.	Кол.уч.	Лист	N° док.	Подп.	Дата
Разраб.		Павлов			10.21
Проверил		Калиберда			10.21
Н.контр.		Кузнецов			10.21
КГИП		Андреева			10.21

8841-21-1.1-ППТ-ППМ02.3.5-2

«Строительство скоростной автомобильной дороги Казань - Екатеринбург на участке Дюртюли - Ачит этап 1.1 км 0 - км 90 Республика Башкортостан»

Материалы по обоснованию проекта планировки территории

Стадия	Лист	Листов
ДПТ	17	21

Схема инженерной подготовки и инженерной защиты территории. Муниципальный район Дюртилинский район. М 1:2000

АКЦИОНЕРНОЕ ОБЩЕСТВО «ПЕТЕРБУРГСКИЕ ДОРОГИ»

Изм.	Кол.уч.	Лист	№ док.	Подп.	Дата
Разраб.		Табанов			10.21
Проверил		Кашубердов			10.21
Н.контр.		Кузнецов			10.21
ГИП		Андреева			10.21

884-21-11-ПЛТ-ПЛМ02.3.5-2

«Строительство скоростной автомобильной дороги Казань – Екатеринбург на участке Ижевск – Ачит 3мап 11км 0 – км 90 Республика Башкортостан»

Материалы по обоснованию проекта планировки территории

Стадия	Лист	Листов
ППТ	18	21

Схема инженерной подготовки и инженерной защиты территории. Муниципальный район Ишимлинский район. М 1:2000

АО «ТЕПЛОЭЛЕКТРОПРОЕКТ»

Инв. № подл. | Подп. и дата | Взам. инв. №

Согласовано:
Гл. спец. Кузнецов

Ишимлинский муниципальный район
Чишминский сельсовет

Линия совмещения листа 18 с листом 17
Линия совмещения листа 17 с листом 18

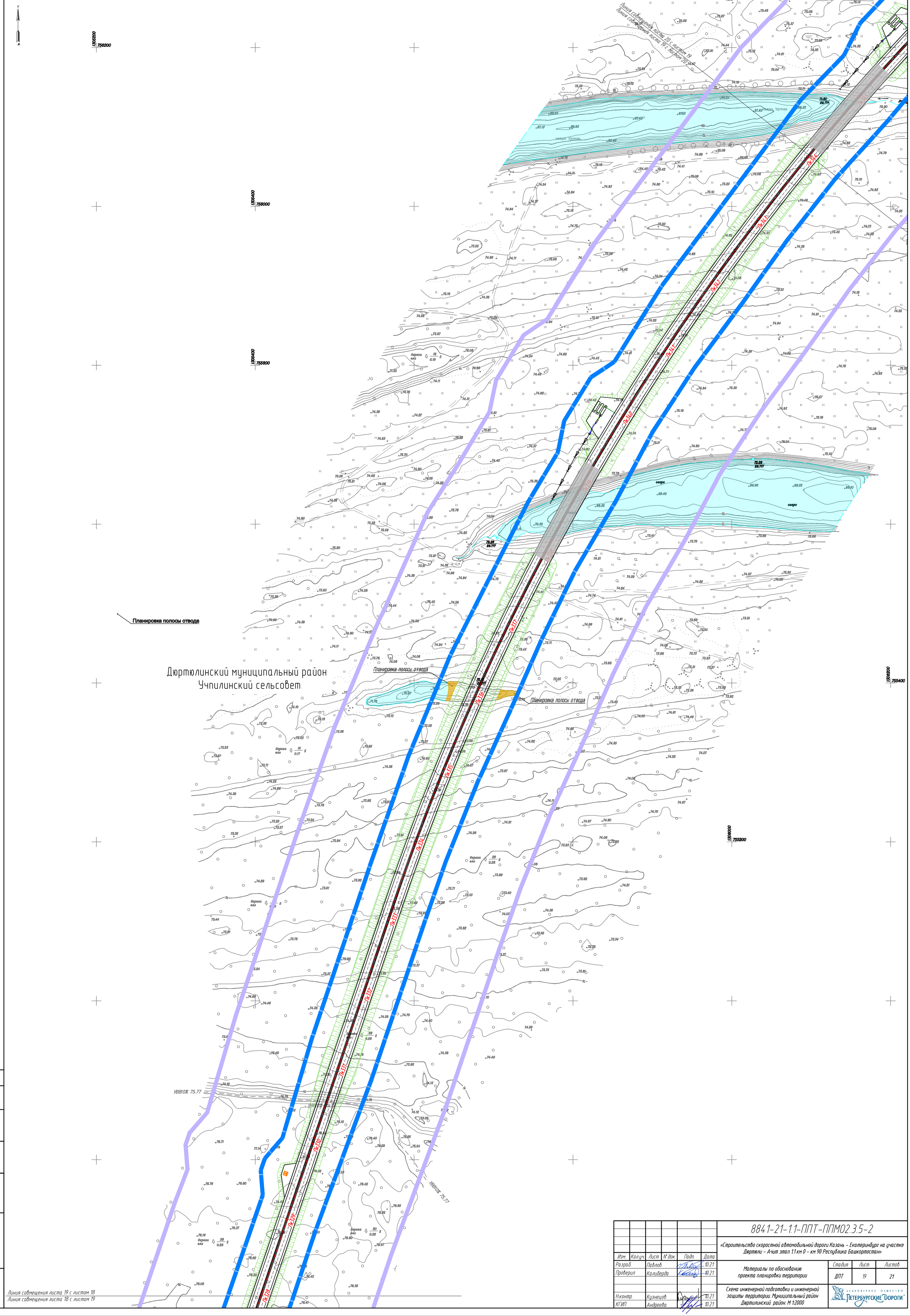

						8841-21-1.1-ППТ-ППМО2.3.5-2
						«Строительство скоростной автомобильной дороги Казань – Екатеринбург на участке Дюртюли – Ачит этап 1.1 км 0 – км 90 Республика Башкортостан»
Изм.	Кол.уч.	Лист	N° док.	Подп.	Дата	
Разраб.		Павлов			10.21	Материалы по обоснованию проекта планировки территории
Проверил		Калиберда			10.21	Стадия: ДПТ; Лист: 19; Листов: 21
Н.контр.		Кузнецов			10.21	Схема инженерной подготовки и инженерной защиты территории. Муниципальный район Дюртюлинский район. М 1:2000
КГИП		Андреева			10.21	АКЦИОНЕРНОЕ ОБЩЕСТВО «ПЕТЕРБУРГСКИЕ ДОРОГИ»

Согласовано: Гл. спец. Кузнецов

Взам. инв. N°

Подп. и дата

Инв. N° подл.

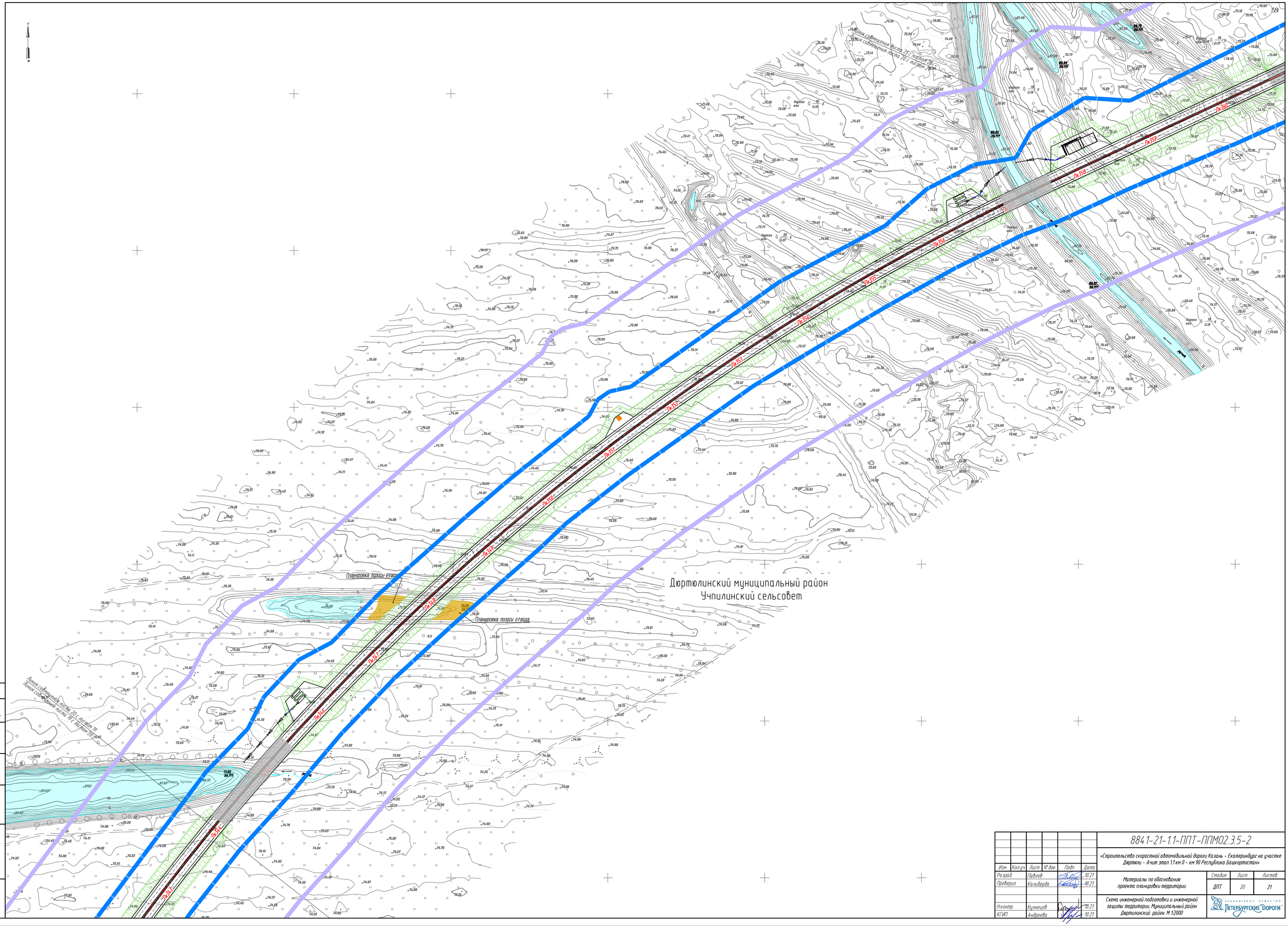

					8841-21-1.1-ППТ-ППМ02.3.5-2
Изм.	Кол.уч.	Лист	№ док.	Подп.	Дата
Разраб.	Павлов				10.21
Проверил	Каливерда				10.21
Н.контр.	Кузнецов				10.21
КГИП	Андреева				10.21

«Строительство скоростной автомобильной дороги Казань – Екатеринбург на участке Дюртюли – Ачит этап 1.1 км 0 – км 90 Республика Башкортостан»

Материалы по обоснованию проекта планировки территории

Стадия	Лист	Листов
ДПТ	20	21

Схема инженерной подготовки и инженерной защиты территории. Муниципальный район Дюртюлинский район. М 1:2000

АКЦИОНЕРНОЕ ОБЩЕСТВО ПЕТЕРБУРГСКИЕ ДОРОГИ

Согласовано:
Гл. спец. Кузнецов

Взам. инв. №

Подп. и дата

Инв. № подл.

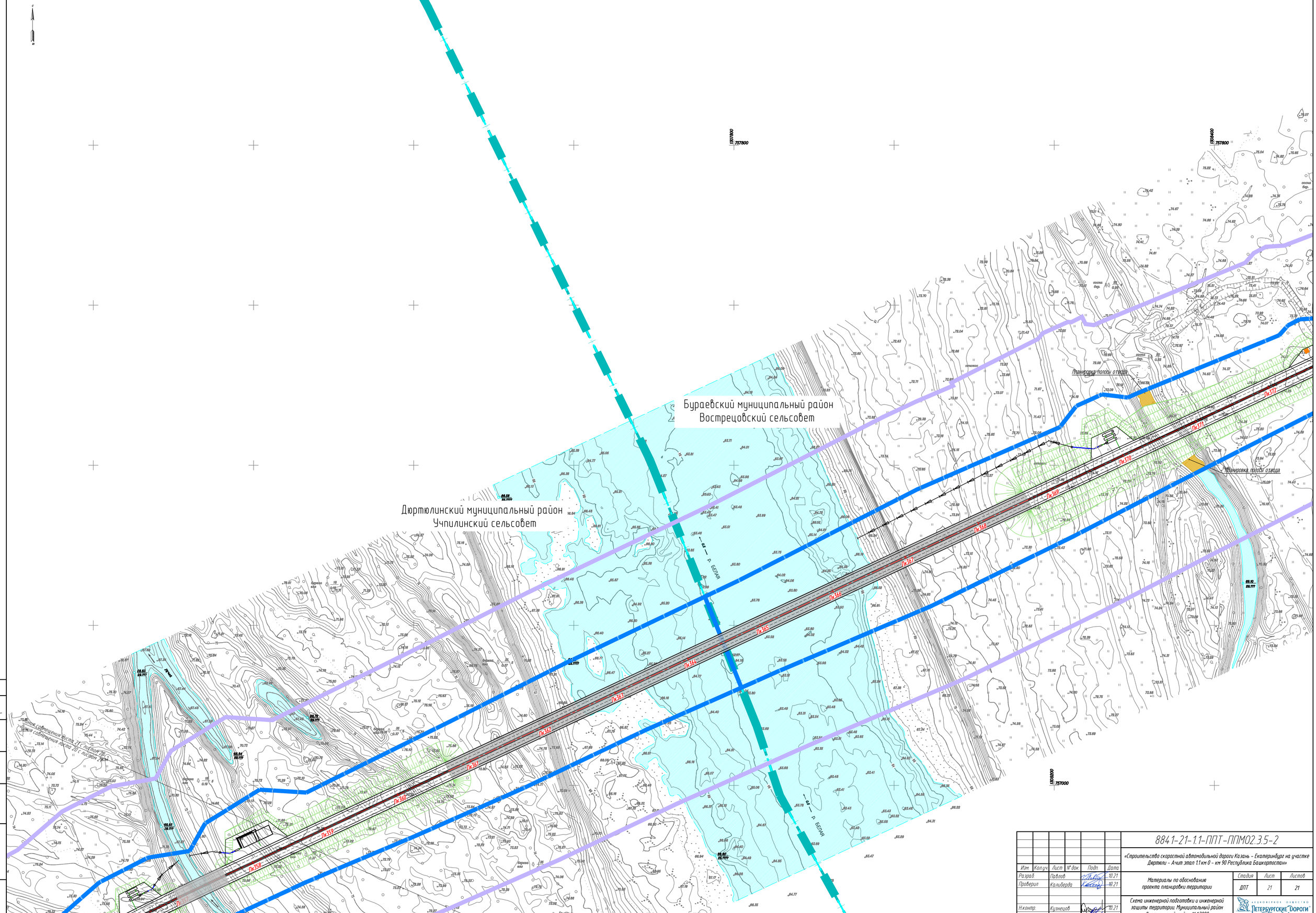

Согласовано
Гл. спец. Кузнецов

Взам. инв. №

Подп. и дата

Инв. № подл.

Изм.	Кол.уч.	Лист	№ док.	Подп.	Дата
Разраб.		Павлов			10.21
Проверил		Калиберда			10.21
Н.контр.		Кузнецов			10.21
ГИП		Андреева			10.21

8841-21-1.1-ППТ-ППМО2.3.5-2

«Строительство скоростной автомобильной дороги Казань – Екатеринбург на участке Дюртюли – Ачит этап 1.1 км 0 – км 90 Республика Башкортостан»

Материалы по обоснованию проекта планировки территории

Стадия	Лист	Листов
ДПТ	21	21

Схема инженерной подготовки и инженерной защиты территории. Муниципальный район Дюртюлинский район. М 1:2000

Акционерное общество «Петербургские Дороги»