Приложение к распоряжению Росавтодора

от 16.12.2021 № 4612-р

Документация по планировке территории объекта

СТРОИТЕЛЬСТВО СКОРОСТНОЙ АВТОМОБИЛЬНОЙ ДОРОГИ КАЗАНЬ – ЕКАТЕРИНБУРГ НА УЧАСТКЕ ДЮРТЮЛИ – АЧИТ

Строительство скоростной автомобильной дороги Казань – Екатеринбург на участке Дюртюли – Ачит
этап 1.1 км 0 – км 90
Республика Башкортостан

ПРОЕКТ ПЛАНИРОВКИ ТЕРРИТОРИИ

Материалы по обоснованию проекта планировки территории
Раздел 3. Материалы по обоснованию проекта планировки территории. Графическая часть
Том 2.3.6

Часть 6. Схема вертикальной планировки территории. Схема инженерной подготовки и инженерной защиты территории. Муниципальный район Бураевский район (окончание 1)

8841-21-1.1-ППТ-ППМО2.3.6

Санкт-Петербург
2021

Акционерное общество
«Научно-исследовательский и проектный институт гражданского строительства, благоустройства и городского дизайна «Моспроект-3»
АО «Моспроект-3»

Свидетельство № СРО-П-132-01022010 от 24.06.2019г.

Заказчик – Государственная компания «Российские автомобильные дороги»

Строительство скоростной автомобильной дороги Казань – Екатеринбург на участке Дюртюли – Ачит

этап 1.1 км 0 – км 90
Республика Башкортостан

ПРОЕКТ ПЛАНИРОВКИ ТЕРРИТОРИИ

Материалы по обоснованию проекта планировки территории
Раздел 3. Материалы по обоснованию проекта планировки территории. Графическая часть
Том 2.3.6

Часть 6. Схема вертикальной планировки территории. Схема инженерной подготовки и инженерной защиты территории. Муниципальный район Бураевский район (окончание 1)

8841-21-1.1-ППТ-ППМО2.3.6

2021

Акционерное общество
«Научно-исследовательский и проектный институт гражданского строительства, благоустройства и городского дизайна «Моспроект-3»
АО «Моспроект-3»

Строительство скоростной автомобильной дороги Казань – Екатеринбург на участке Дюртюли – Ачит

этап 1.1 км 0 – км 90
Республика Башкортостан

ПРОЕКТ ПЛАНИРОВКИ ТЕРРИТОРИИ

Материалы по обоснованию проекта планировки территории
Раздел 3. Материалы по обоснованию проекта планировки территории. Графическая часть
Том 2.3.6

Часть 6. Схема вертикальной планировки территории. Схема инженерной подготовки и инженерной защиты территории. Муниципальный район Бураевский район (окончание 1)

8841-21-1.1-ППТ-ППМО2.3.6

Руководитель Дирекции
по проектированию №2 Т.И. Гушляк

Комплексный главный
инженер проекта А.В. Федосеев

2021

Согласовано

Взам. инв. №

Подпись и дата

Инв. № подл.

АКЦИОНЕРНОЕ ОБЩЕСТВО
ПЕТЕРБУРГСКИЕ ДОРОГИ®

СТРОИТЕЛЬСТВО СКОРОСТНОЙ АВТОМОБИЛЬНОЙ ДОРОГИ КАЗАНЬ – ЕКАТЕРИНБУРГ НА УЧАСТКЕ ДЮРТЮЛИ – АЧИТ

Строительство скоростной автомобильной дороги Казань – Екатеринбург на участке Дюртюли – Ачит
этап 1.1 км 0 – км 90
Республика Башкортостан

ПРОЕКТ ПЛАНИРОВКИ ТЕРРИТОРИИ

Материалы по обоснованию проекта планировки территории
Раздел 3. Материалы по обоснованию проекта планировки территории. Графическая часть
Том 2.3.6

Часть 6. Схема вертикальной планировки территории. Схема инженерной подготовки и инженерной защиты территории. Муниципальный район Бураевский район (окончание 1)

8841-21-1.1-ППТ-ППМО2.3.6

Генеральный директор **Ю.А. Орленко**

Комплексный ГИП **О.Н. Андреева**

Санкт-Петербург
2021

Условные обозначения объектов инженерной инфраструктуры		
Наименование	Обозначение	
	Существующие сохраняемые	Проектируемые
Газ высокого давления		Г
Газ среднего давления		Г
Водопровод		В
Нефтепровод		Н
Канализация		К
Сети связи		V
Линии электропередач (ЛЭП) Кабельные линии электроснабжения 6-10 кВ		W1
Линии электропередач (ЛЭП) Кабельные линии электроснабжения 35-220 кВ		W2
Воздушные линии электропередач 6-10 кВ		W2
Воздушные линии электропередач 35-220 кВ		W3
Демонтаж существующих сооружений, сетей		× × ×

Условные обозначения

Границы территории, в отношении которой осуществляется подготовка проекта планировки

Границы муниципальных районов

Границы поселений

Границы населенных пунктов

Границы зон планируемого размещения линейных объектов:

скоростной автомобильной дороги федерального значения «Скоростная автомобильная дорога Казань – Екатеринбург на участке Дюртюли – Ачит» (на период эксплуатации)

Границы зон планируемого размещения линейных объектов, подлежащих реконструкции в связи с изменением их местоположения:

автомобильных дорог

Границы зон планируемого размещения линейных объектов, подлежащих реконструкции в связи с изменением их местоположения:

инженерных сетей и сооружений (на период эксплуатации)

инженерных сетей и сооружений (на период реконструкции)

Проектные откосы

Планировка полосы отвода/ засыпка русла

Переустройство русла

Подпорные стенки

Трансформаторная подстанция

Локальное очистное сооружение

Кромка

Пк1 Проектная ось

Разделительная полоса

Проектная водопропускная труба

Лист 1
Лист 2
Лист 3
Лист 4
Лист 5
Лист 6
Лист 7
Лист 8
Лист 9
Лист 10
Лист 11
Лист 12
Лист 13
Лист 14
Лист 15
Лист 16
Лист 17
Лист 18
Лист 19
Лист 20
Лист 21
Лист 22
Лист 23
Лист 24
Лист 25
Лист 26
Лист 27
Лист 28
Лист 29
Лист 30
Лист 31
Лист 32
Лист 33
Лист 34

Схема расположения листов

Согласовано: Гл. спец. Кузнецов

Взам. инв. №

Подп. и дата

Инв. № подл.

Изм.	Кол.уч.	Лист	№ док.	Подп.	Дата
Разраб.		Павлов			10.21
Проверил		Калиберда			10.21
Н.контр.		Кузнецов			10.21
КГИП		Андреева			10.21

8841-21-1.1-ППТ-ППМ02.3.6-2

«Строительство скоростной автомобильной дороги Казань – Екатеринбург на участке Дюртюли – Ачит этап 1.1 км 0 – км 90 Республика Башкортостан»

Материалы по обоснованию проекта планировки территории

Стадия	Лист	Листов
ДПТ		34

Схема инженерной подготовки и инженерной защиты территории. Муниципальный район Бураевский район. М 1:2000

Акционерное общество Петербургские Дороги

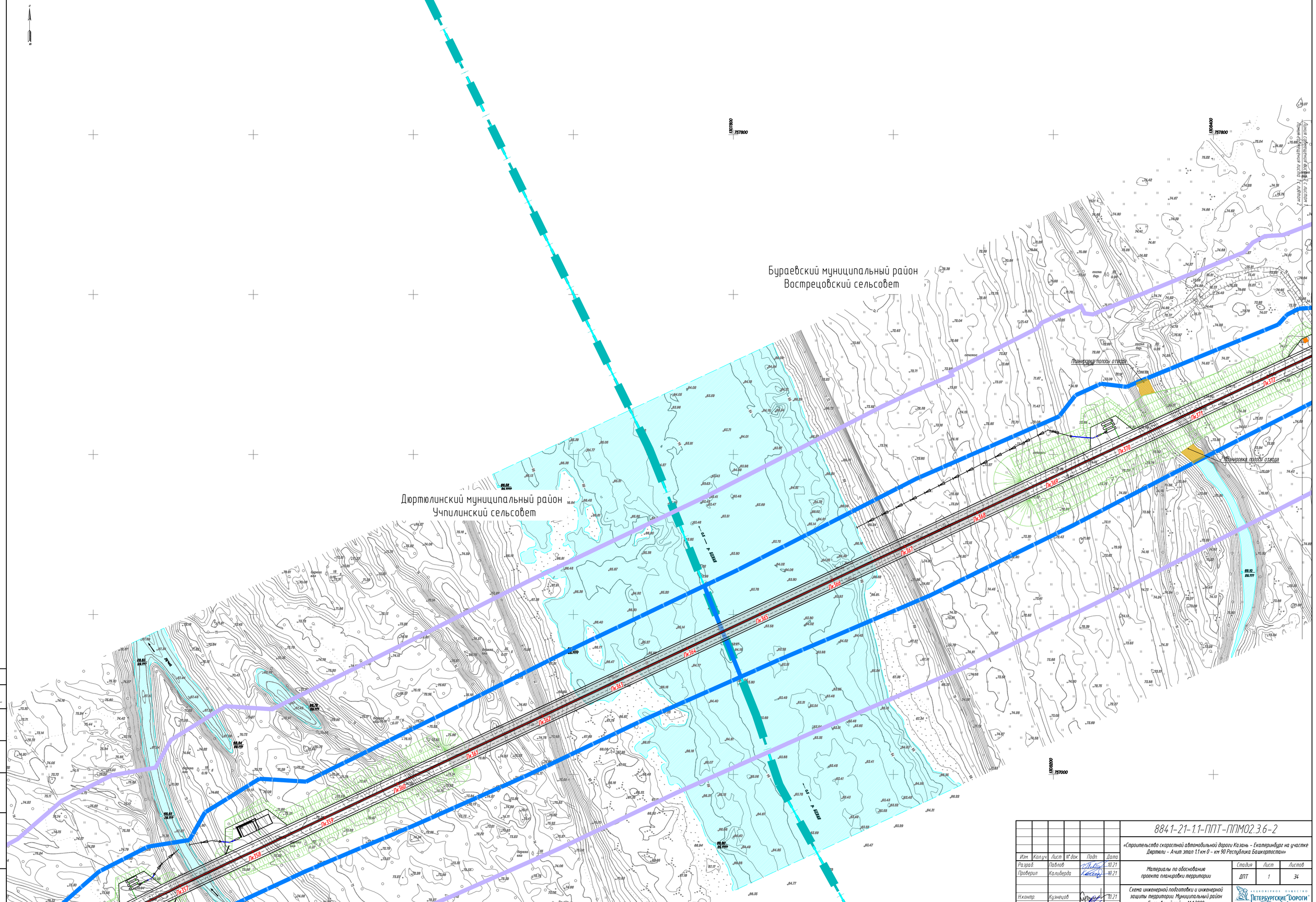

Согласовано
Гл. спец. Кузнецов

Взам. инв. №

Подп. и дата

Инв. № подл.

						8841-21-1.1-ППТ-ППМО2.3.6-2
						«Строительство скоростной автомобильной дороги Казань – Екатеринбург на участке Дюртюли – Ачит этап 1.1 км 0 – км 90 Республика Башкортостан»
Изм.	Кол.уч.	Лист	№ док.	Подп.	Дата	
Разраб.		Павлов			10.21	Материалы по обоснованию проекта планировки территории
Проверил		Калиберда			10.21	
Н.контр.		Кузнецов			10.21	Схема инженерной подготовки и инженерной защиты территории. Муниципальный район Бураевский район. М 1:2000
ГИП		Андреева			10.21	

Стадия	Лист	Листов
ДПТ	1	34

АКЦИОНЕРНОЕ ОБЩЕСТВО «ПЕТЕРБУРГСКИЕ ДОРОГИ»

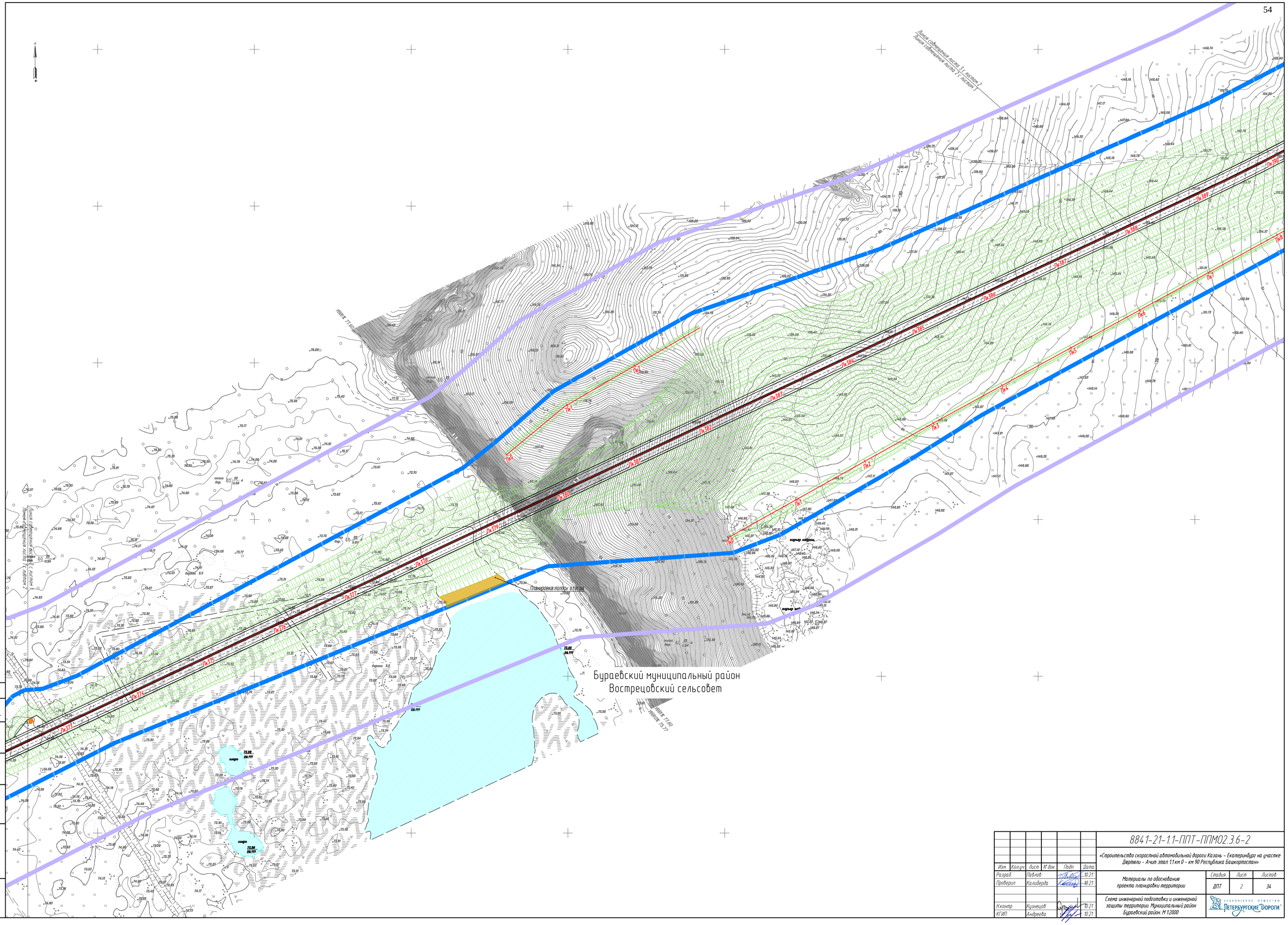

						8841-21-1.1-ППТ-ППМ02.3.6-2		
						«Строительство скоростной автомобильной дороги Казань – Екатеринбург на участке Дюртюли – Ачит этап 1.1 км 0 – км 90 Республика Башкортостан»		
Изм.	Кол.уч.	Лист	№ док.	Подп.	Дата			
Разраб.		Павлов			10.21	Материалы по обоснованию проекта планировки территории	Стадия	Лист	Листов
Проверил		Калиберда			10.21		ДПТ	2	34
Н.контр.		Кузнецов			10.21	Схема инженерной подготовки и инженерной защиты территории. Муниципальный район Бураевский район. М 1:2000	Акционерное общество Петербургские Дороги		
КГИП		Андреева			10.21				

Согласовано:
Гл. спец. Кузнецов
Взам. инв. №
Подп. и дата
Инв. № подл.

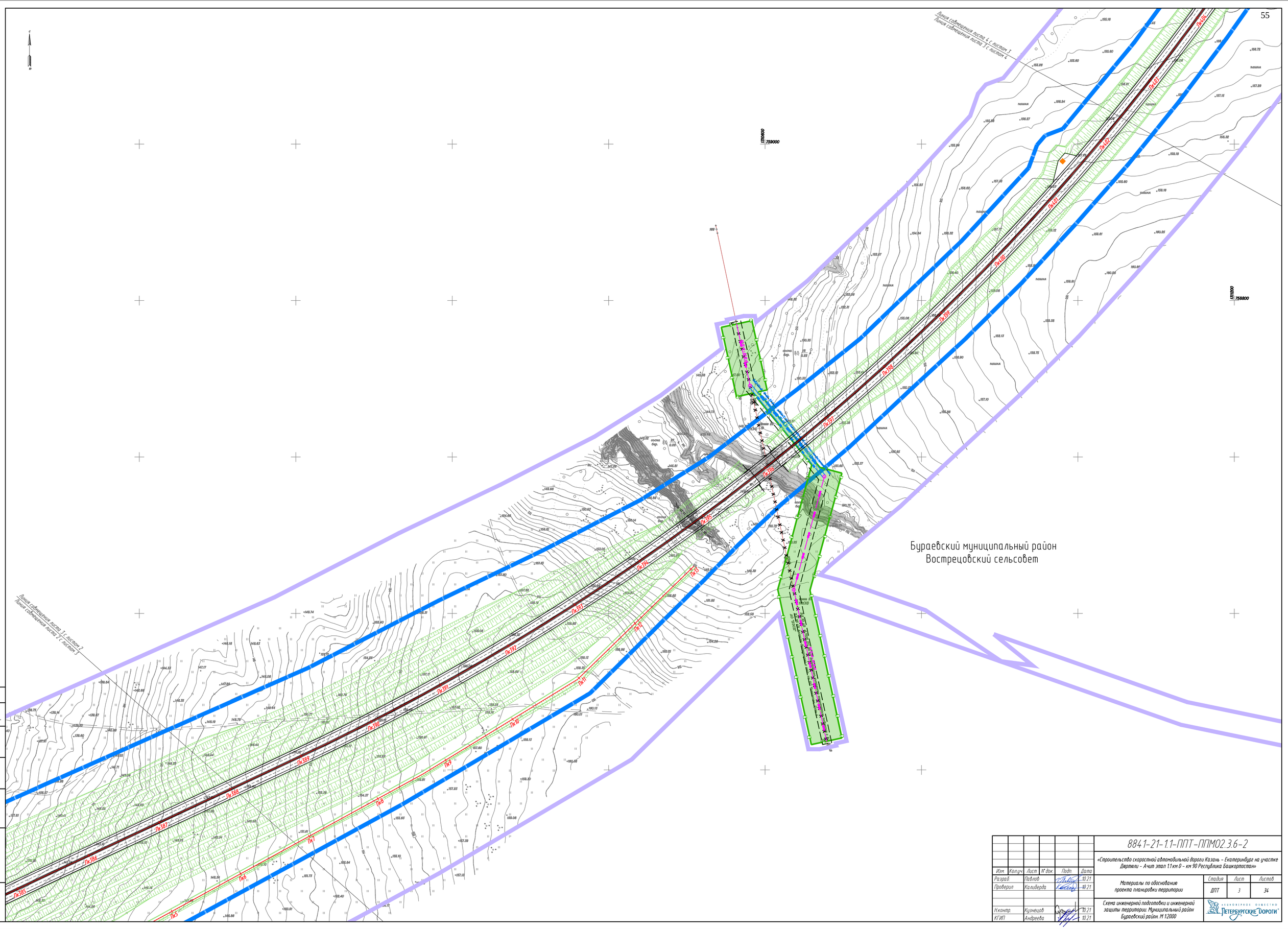

Изм.	Кол.уч.	Лист	N док.	Подп.	Дата
Разраб.		Пивлов			10.21
Проверил		Калиберда			10.21
Н.контр.		Кузнецов			10.21
ГИП		Андреева			10.21

8841-21-1.1-ППТ-ППМО2.3.6-2

«Строительство скоростной автомобильной дороги Казань – Екатеринбург на участке Дюртюли – Ачит этап 1.1 км 0 – км 90 Республика Башкортостан»

Материалы по обоснованию проекта планировки территории

Стадия	Лист	Листов
ДПТ	3	34

Схема инженерной подготовки и инженерной защиты территории. Муниципальный район Бураевский район. М 1:2000

Акционерное общество «Петербургские Дороги»

Согласовано
Гл. спец. Кузнецов

Взам. инв. N°

Подп. и дата

Инв. N° подл.

Линия совмещения листа 5 с листом 4
Линия совмещения листа 4 с листом 5

Бураевский муниципальный район
Вострецовский сельсовет

Линия совмещения листа 4 с листом 3
Линия совмещения листа 3 с листом 4

						8841-21-1.1-ППТ-ППМО2.3.6-2
						«Строительство скоростной автомобильной дороги Казань – Екатеринбург на участке Дюртюли – Ачит этап 1.1 км 0 – км 90 Республика Башкортостан»
Изм.	Колуч.	Лист	N док.	Подп.	Дата	
Разраб.		Павлов			10.21	Материалы по обоснованию проекта планировки территории
Проверил		Калиберда			10.21	Стадия: ДПТ; Лист: 4; Листов: 34
Н.контр.		Кузнецов			10.21	Схема инженерной подготовки и инженерной защиты территории. Муниципальный район Бураевский район. М 1:2000
ГИП		Андреева			10.21	АО «Петербургские дороги»

Согласовано: Гл. спец. Кузнецов

Инв. N подл. | Подп. и дата | Взам. инв. N

Линия совмещения листа 6 с листом 5
Линия совмещения листа 5 с листом 6

Бураевский муниципальный район
Бадраковский сельсовет

Бураевский муниципальный район
Вострецовский сельсовет

Линия совмещения листа 5 с листом 4
Линия совмещения листа 4 с листом 5

1312400
782000

Согласовано: Гл. спец. Кузнецов

Взам. инв. №

Подп. и дата

Инв. № подл.

Изм.	Кол.уч.	Лист	№ док.	Подп.	Дата
Разраб.		Павлов			10.21
Проверил		Калиберда			10.21
Н.контр.		Кузнецов			10.21
КГИП		Андреева			10.21

8841-21-1.1-ППТ-ППМО2.3.6-2

«Строительство скоростной автомобильной дороги Казань - Екатеринбург на участке Дюртюли - Ачит этап 1.1 км 0 - км 90 Республика Башкортостан»

Материалы по обоснованию проекта планировки территории

Стадия	Лист	Листов
ДПТ	5	34

Схема инженерной подготовки и инженерной защиты территории. Муниципальный район Бураевский район. М 1:2000

Акционерное общество «Петербургские Дороги»

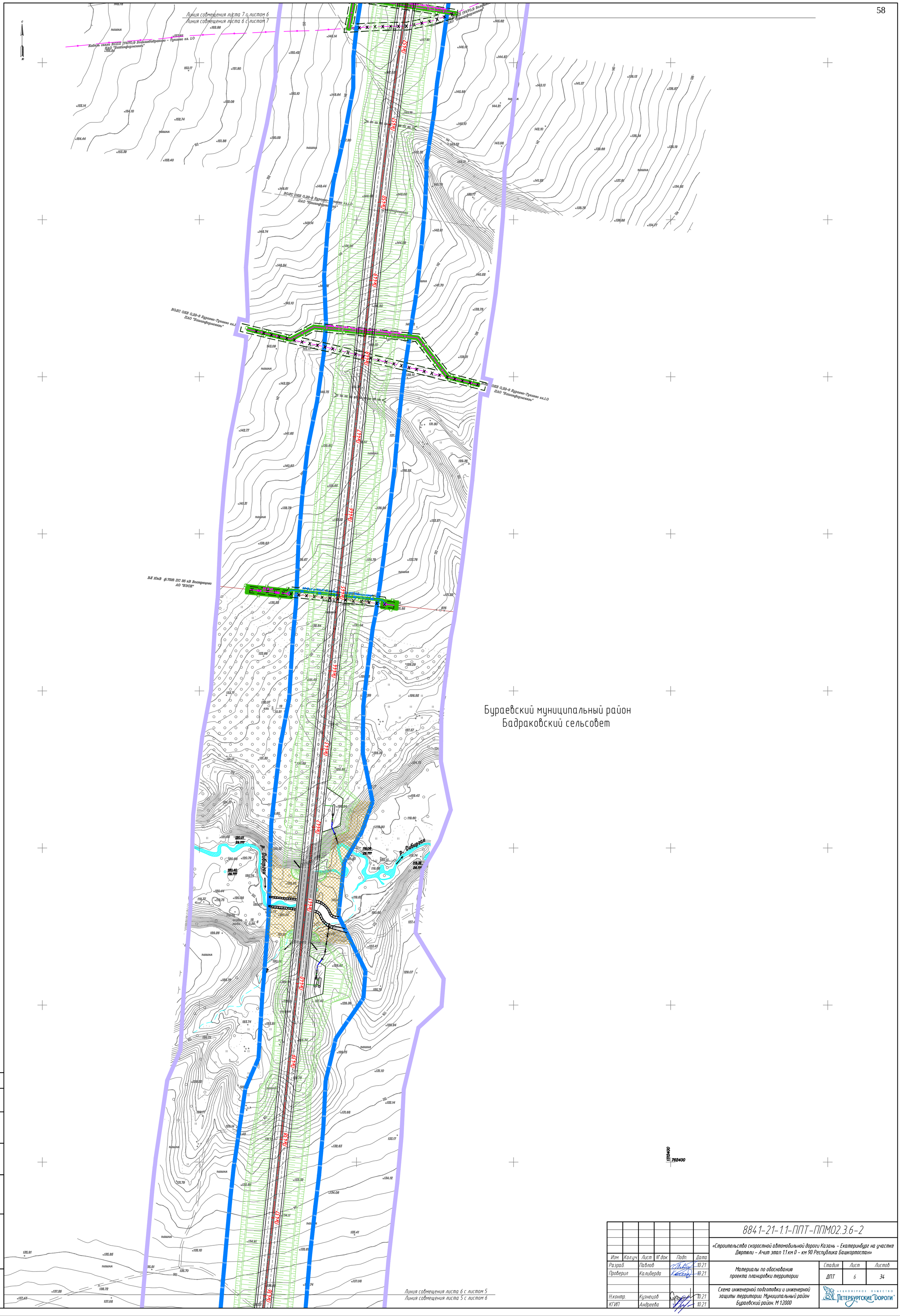

Изм.	Кол.уч.	Лист	№ док.	Подп.	Дата
Разраб.		Павлов			10.21
Проверил		Калиберда			10.21
Н.контр.		Кузнецов			10.21
КГИП		Андреева			10.21

8841-21-1.1-ППТ-ППМ02.3.6-2

«Строительство скоростной автомобильной дороги Казань – Екатеринбург на участке Дюртюли – Ачит этап 1.1 км 0 – км 90 Республика Башкортостан»

Материалы по обоснованию проекта планировки территории

Стадия	Лист	Листов
ДПТ	6	34

Схема инженерной подготовки и инженерной защиты территории. Муниципальный район Бураевский район. М 1:2000

АКЦИОНЕРНОЕ ОБЩЕСТВО ПЕТЕРБУРГСКИЕ ДОРОГИ

Согласовано: Гл. спец. Кузнецов

Взам. инв. №

Подп. и дата

Инв. № подл.

Линия совмещения листа 8 с листом 7
Линия совмещения листа 7 с листом 8

1328400
786000
1325000
785800
1325800
785800
1325800
785400

Бураевский муниципальный район
Бадраковский сельсовет

ПК 57
ПК 56
ПК 55
ПК 54
ПК 53
ПК 52
ПК 51
ПК 50
ПК 49
ПК 48
ПК 47
ПК 46
ПК 45
ПК 44
ПК 43
ПК 42
ПК 41
ПК 40
ПК 39
ПК 38
ПК 37
ПК 36
ПК 35
ПК 34
ПК 33
ПК 32
ПК 31
ПК 30
ПК 29
ПК 28
ПК 27
ПК 26
ПК 25
ПК 24
ПК 23
ПК 22
ПК 21
ПК 20
ПК 19
ПК 18
ПК 17
ПК 16
ПК 15
ПК 14
ПК 13
ПК 12
ПК 11
ПК 10
ПК 9
ПК 8
ПК 7
ПК 6
ПК 5
ПК 4
ПК 3
ПК 2
ПК 1
ПК 0

Кабель связи ЖСШ 19Ч10,9 Большебадраково - Ведрячево
ПАО "Башинформсвязь"
ВОЛС ОКБ-0,22-8 Большебадраково - Ведрячево
ПАО "Башинформсвязь"
Кабель связи ЖСШ 19Ч10,9 Большебадраково - Тупаево
ПАО "Башинформсвязь"

Согласовано
Гл. спец. Кузнецов

Инв. № подл. | Подп. и дата | Взам. инв. №

Линия совмещения листа 7 с листом 6
Линия совмещения листа 6 с листом 7

Изм.	Кол.уч.	Лист	№ док.	Подп.	Дата
Разраб.		Павлов			10.21
Проверил		Калиберда			10.21
Н.контр.		Кузнецов			10.21
ГИП		Андреева			10.21

8841-21-1.1-ППТ-ППМО2.3.6-2

«Строительство скоростной автомагистральной дороги Казань – Екатеринбург на участке Шартымы – Ачит этап 1.1 км 0 – км 90 Республика Башкортостан»

Материалы по обоснованию проекта планировки территории

Стадия	Лист	Листов
ДПТ	7	34

Схема инженерной подготовки и инженерной защиты территории. Муниципальный район Бураевский район. М 1:2000

Акционерное общество «Петербургские дороги»

Линия совмещения листа 9 с листом 8
Линия совмещения листа 8 с листом 9

Бураевский муниципальный район
Бадраковский сельсовет

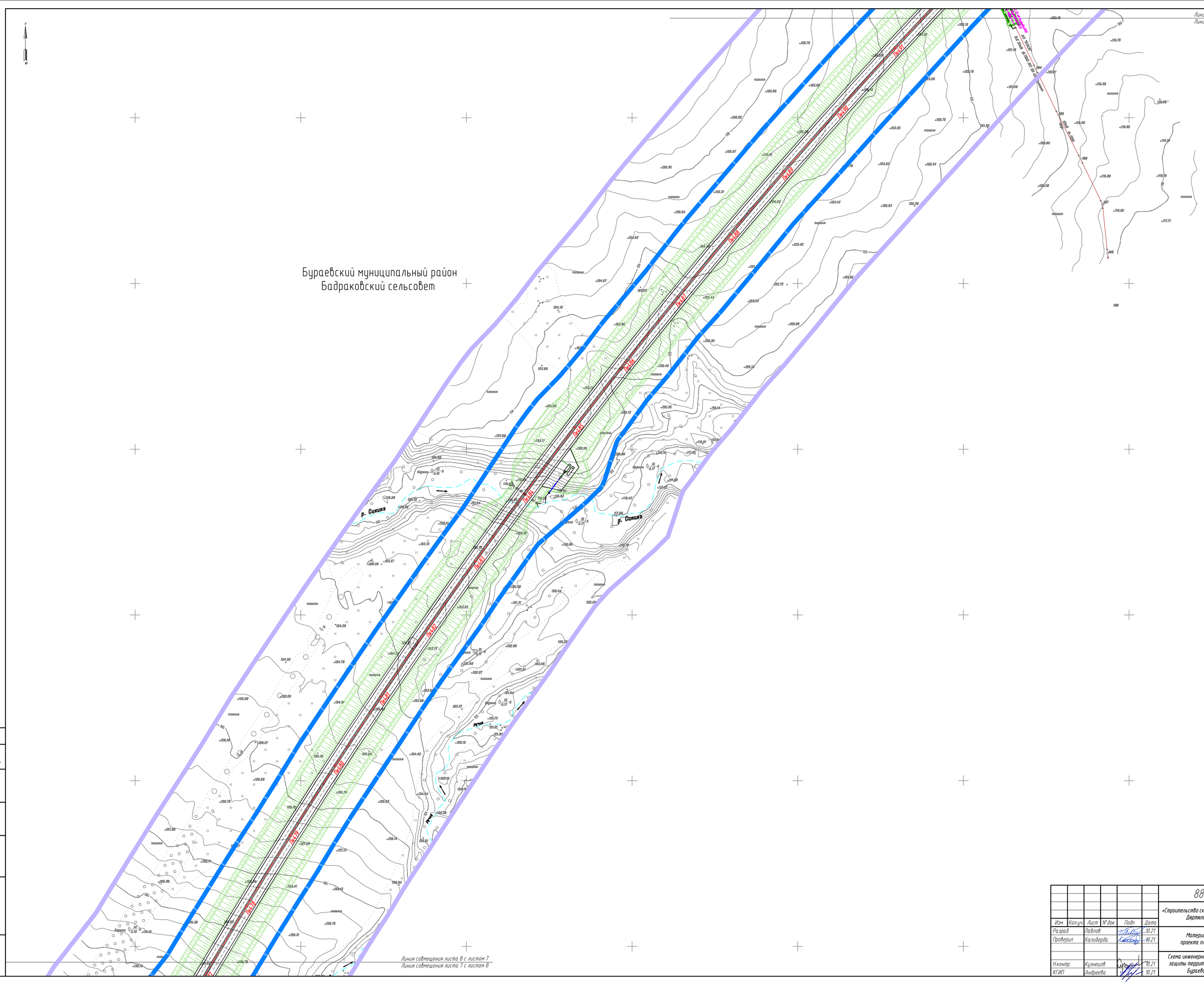

Линия совмещения листа 10 с листом 9
Линия совмещения листа 9 с листом 10

д. Улеево

Бураевский муниципальный район
Бадраковский сельсовет

ПК30
ПК29
ПК28
ПК27
ПК26
ПК25
ПК24
ПК23
ПК22
ПК21

1316000
788200

Линия совмещения листа 9 с листом 8
Линия совмещения листа 8 с листом 9

Согласовано
Гл. спец. Кузнецов

Взам. инв. №

Подп. и дата

Инв. № подл.

Изм.	Кол.уч.	Лист	№ док.	Подп.	Дата
Разраб.		Павлов			10.21
Проверил		Каливерда			10.21
Н.контр.		Кузнецов			10.21
ГИП		Андреева			10.21

8841-21-1.1-ППТ-ППМ02.3.6-2

«Строительство скоростной автомобильной дороги Казань – Екатеринбург на участке Дюртюли – Ачит этап 1.1 км 0 – км 90 Республика Башкортостан»

Материалы по обоснованию проекта планировки территории

Стадия	Лист	Листов
ДПТ	9	34

Схема инженерной подготовки и инженерной защиты территории. Муниципальный район Бураевский район. М 1:2000

Акционерное общество «Петербургские дороги»

Линия совмещения листа 11 с листом 10
Линия совмещения листа 10 с листом 11

Бураевский муниципальный район
Бадраковский сельсовет

Линия совмещения листа 10 с листом 9
Линия совмещения листа 9 с листом 10

						8841-21-1.1-ППТ-ППМО2.3.6-2
Изм.	Кол.уч.	Лист	N° док.	Подп.	Дата	«Строительство скоростной автомобильной дороги Казань – Екатеринбург на участке Дюртюли – Ачит этап 1.1 км 0 – км 90 Республика Башкортостан»
Разраб.		Павлов			10.21	Материалы по обоснованию проекта планировки территории
Проверил		Калиберда			10.21	Стадия: ДПТ; Лист: 10; Листов: 34
Н.контр.		Кузнецов			10.21	Схема инженерной подготовки и инженерной защиты территории. Муниципальный район Бураевский район. М 1:2000
ГИП		Андреева			10.21	АО «Петербургские дороги»

Согласовано: Гл. спец. Кузнецов

Инв. N° подл. | Подп. и дата | Взам. инв. N°

Линия совмещения листа 12 с листом 11
Линия совмещения листа 11 с листом 12

1315600
771200

Бураевский муниципальный район
Бадраковский сельсовет

Линия совмещения листа 11 с листом 10
Линия совмещения листа 10 с листом 11

Изм.	Кол.уч.	Лист	N док.	Подп.	Дата
Разраб.		Павлов			10.21
Проверил		Калиберда			10.21
Н.контр.		Кузнецов			10.21
ГИП		Андреева			10.21

Согласовано: Гл. спец. Кузнецов

Взам. инв. N° | Подп. и дата | Инв. N° подл.

8841-21-1.1-ППТ-ППМО2.3.6-2

«Строительство скоростной автомобильной дороги Казань – Екатеринбург на участке Дюртюли – Ачит этап 1.1 км 0 – км 90 Республика Башкортостан»

Материалы по обоснованию проекта планировки территории

Стадия	Лист	Листов
ДПТ	11	34

Схема инженерной подготовки и инженерной защиты территории. Муниципальный район Бураевский район. М 1:2000

АКЦИОНЕРНОЕ ОБЩЕСТВО «ПЕТЕРБУРГСКИЕ ДОРОГИ»

Линия совмещения листа 13 с листом 12
Линия совмещения листа 12 с листом 13

Бураевский муниципальный район
Каинлыковский сельсовет

ПК554 ПК553 ПК552 ПК551 ПК550 ПК549 ПК548 ПК547 ПК546 ПК545 ПК544 ПК543 ПК542 ПК541 ПК540 ПК539 ПК538

1316200
771800

Бураевский муниципальный район
Бадраковский сельсовет

Линия совмещения листа 12 с листом 11
Линия совмещения листа 11 с листом 12

Согласовано: Гл. спец. Кузнецов

Взам. инв. №

Подп. и дата

Инв. № подл.

Изм.	Кол.уч.	Лист	№ док.	Подп.	Дата
Разраб.		Павлов			10.21
Проверил		Калиберда			10.21
Н.контр.		Кузнецов			10.21
КГИП		Андреева			10.21

8841-21-1.1-ППТ-ППМО2.3.6-2

«Строительство скоростной автомобильной дороги Казань – Екатеринбург на участке Дюртюли – Ачит этап 1.1 км 0 – км 90 Республика Башкортостан»

Материалы по обоснованию проекта планировки территории

Стадия	Лист	Листов
ДПТ	12	34

Схема инженерной подготовки и инженерной защиты территории. Муниципальный район Бураевский район. М 1:2000

АКЦИОНЕРНОЕ ОБЩЕСТВО ПЕТЕРБУРГСКИЕ ДОРОГИ

д. Сибирганово

Линия совмещения листа 14 с листом 13
Линия совмещения листа 13 с листом 14

Бураевский муниципальный район
Бадраковский сельсовет

Бураевский муниципальный район
Каинлыковский сельсовет

Линия совмещения листа 13 с листом 12
Линия совмещения листа 12 с листом 13

						8841-21-1.1-ППТ-ППМО2.3.6-2		
						«Строительство скоростной автомобильной дороги Казань – Екатеринбург на участке Дюртюли – Ачит этап 1.1 км 0 – км 90 Республика Башкортостан»		
Изм.	Кол.уч.	Лист	N док.	Подп.	Дата			
Разраб.		Павлов			10.21	Материалы по обоснованию проекта планировки территории	Стадия: ДПТ	Лист: 13 / Листов: 34
Проверил		Калиберда			10.21			
Н.контр.		Кузнецов			10.21	Схема инженерной подготовки и инженерной защиты территории. Муниципальный район Бураевский район. М 1:2000	АО «Петербургские дороги»	
ГИП		Андреева			10.21			

Согласовано: Гл. спец. Кузнецов

Взам. инв. N° | Подп. и дата | Инв. N° подл.

Линия совмещения листа 15 с листом 14
Линия совмещения листа 14 с листом 15

Бураевский муниципальный район
Бадраковский сельсовет

1377000
775000
1377600
774800

Линия совмещения листа 14 с листом 13
Линия совмещения листа 13 с листом 14

Изм.	Кол.уч.	Лист	N° док.	Подп.	Дата
Разраб.		Павлов			10.21
Проверил		Калиберда			10.21
Н.контр.		Кузнецов			10.21
ГИП		Андреева			10.21

8841-21-1.1-ППТ-ППМО2.3.6-2

«Строительство скоростной автомобильной дороги Казань – Екатеринбург на участке Дюртюли – Ачит этап 1.1 км 0 – км 90 Республика Башкортостан»

Материалы по обоснованию проекта планировки территории

Стадия	Лист	Листов
ДПТ	14	34

Схема инженерной подготовки и инженерной защиты территории. Муниципальный район Бураевский район. М 1:2000

АКЦИОНЕРНОЕ ОБЩЕСТВО «ПЕТЕРБУРГСКИЕ ДОРОГИ»

Согласовано:
Гл. спец. Кузнецов

Взам. инв. N°
Подп. и дата
Инв. N° подл.

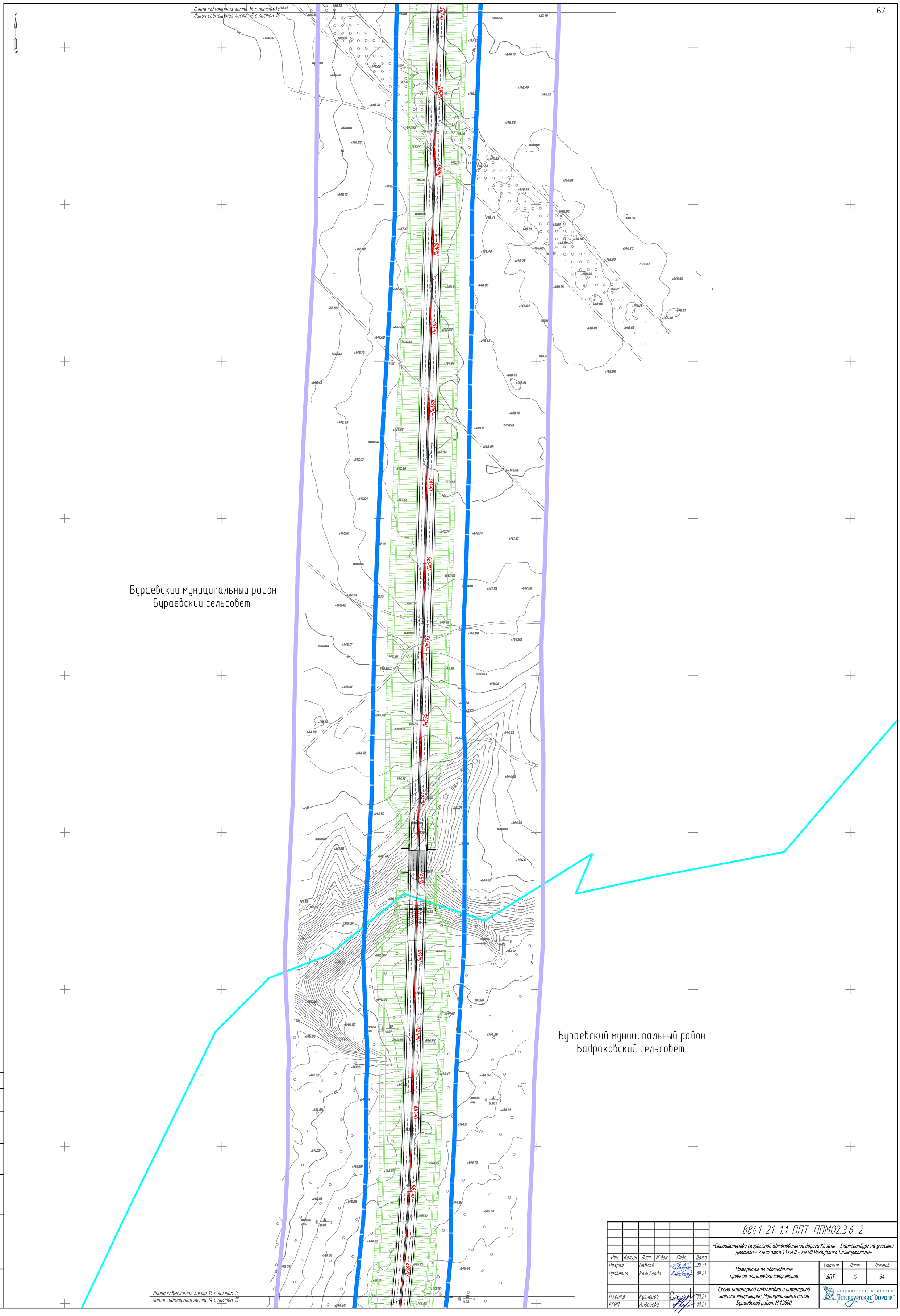

Изм.	Кол.уч.	Лист	№ док.	Подп.	Дата
Разраб.		Павлов			10.21
Проверил		Калиберда			10.21
Н.контр.		Кузнецов			10.21
КГИП		Андреева			10.21

8841-21-1.1-ППТ-ППМ02.3.6-2

«Строительство скоростной автомобильной дороги Казань – Екатеринбург на участке Дюртюли – Ачит этап 1.1 км 0 – км 90 Республика Башкортостан»

Материалы по обоснованию проекта планировки территории

Стадия	Лист	Листов
ДПТ	15	34

Схема инженерной подготовки и инженерной защиты территории. Муниципальный район Бураевский район. М 1:2000

АКЦИОНЕРНОЕ ОБЩЕСТВО ПЕТЕРБУРГСКИЕ ДОРОГИ

Согласовано: Гл. спец. Кузнецов

Взам. инв. №

Подп. и дата

Инв. № подл.

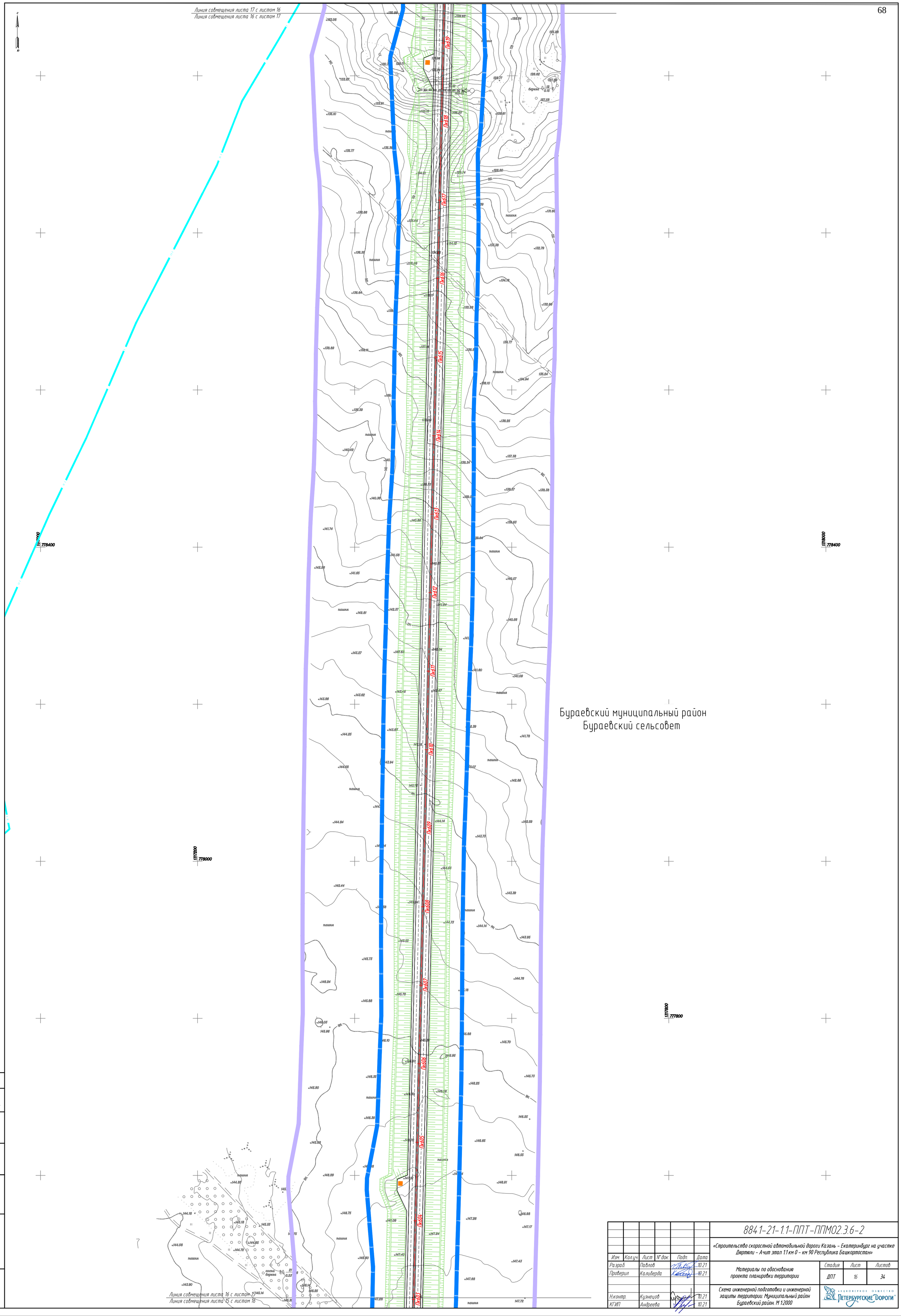

Изм.	Кол.уч.	Лист	№ док.	Подп.	Дата
Разраб.		Павлов			10.21
Проверил		Калиберда			10.21
Н.контр.		Кузнецов			10.21
КГИП		Андреева			10.21

8841-21-1.1-ППТ-ППМ02.3.6-2

«Строительство скоростной автомобильной дороги Казань – Екатеринбург на участке Дюртюли – Ачит этап 1.1 км 0 – км 90 Республика Башкортостан»

Материалы по обоснованию проекта планировки территории

Стадия	Лист	Листов
ДПТ	16	34

Схема инженерной подготовки и инженерной защиты территории. Муниципальный район Бураевский район. М 1:2000

АКЦИОНЕРНОЕ ОБЩЕСТВО ПЕТЕРБУРГСКИЕ ДОРОГИ