Приложение к распоряжению Росавтодора

от 16.12.2021 № 4612-р

Документация по планировке территории объекта

СТРОИТЕЛЬСТВО СКОРОСТНОЙ АВТОМОБИЛЬНОЙ ДОРОГИ КАЗАНЬ – ЕКАТЕРИНБУРГ НА УЧАСТКЕ ДЮРТЮЛИ – АЧИТ

Строительство скоростной автомобильной дороги Казань – Екатеринбург на участке Дюртюли – Ачит
этап 1.1 км 0 – км 90
Республика Башкортостан

ПРОЕКТ ПЛАНИРОВКИ ТЕРРИТОРИИ

Материалы по обоснованию проекта планировки территории
Раздел 3. Материалы по обоснованию проекта планировки территории. Графическая часть
Том 2.3.6

Часть 6. Схема вертикальной планировки территории. Схема инженерной подготовки и инженерной защиты территории. Муниципальный район Бураевский район (окончание 2)

8841-21-1.1-ППТ-ППМО2.3.6

Санкт-Петербург
2021

Акционерное общество
«Научно-исследовательский и проектный институт гражданского строительства, благоустройства и городского дизайна «Моспроект-3»
АО «Моспроект-3»

Свидетельство № СРО-П-132-01022010 от 24.06.2019г.

Заказчик – Государственная компания «Российские автомобильные дороги»

Строительство скоростной автомобильной дороги Казань – Екатеринбург на участке Дюртюли – Ачит

этап 1.1 км 0 – км 90
Республика Башкортостан

ПРОЕКТ ПЛАНИРОВКИ ТЕРРИТОРИИ

Материалы по обоснованию проекта планировки территории
Раздел 3. Материалы по обоснованию проекта планировки территории. Графическая часть
Том 2.3.6

Часть 6. Схема вертикальной планировки территории. Схема инженерной подготовки и инженерной защиты территории. Муниципальный район Бураевский район (окончание 2)

8841-21-1.1-ППТ-ППМО2.3.6

2021

Акционерное общество
«Научно-исследовательский и проектный институт гражданского строительства, благоустройства и городского дизайна «Моспроект-3»
АО «Моспроект-3»

Строительство скоростной автомобильной дороги Казань – Екатеринбург на участке Дюртюли – Ачит

этап 1.1 км 0 – км 90
Республика Башкортостан

ПРОЕКТ ПЛАНИРОВКИ ТЕРРИТОРИИ

Материалы по обоснованию проекта планировки территории
Раздел 3. Материалы по обоснованию проекта планировки территории. Графическая часть
Том 2.3.6

Часть 6. Схема вертикальной планировки территории. Схема инженерной подготовки и инженерной защиты территории. Муниципальный район Бураевский район (окончание 2)

8841-21-1.1-ППТ-ППМО2.3.6

Руководитель Дирекции
по проектированию №2 Т.И. Гушляк

Комплексный главный
инженер проекта А.В. Федосеев

2021

Согласовано

Взам. инв. №

Подпись и дата

Инв. № подл.

АКЦИОНЕРНОЕ ОБЩЕСТВО
ПЕТЕРБУРГСКИЕ ДОРОГИ®

СТРОИТЕЛЬСТВО СКОРОСТНОЙ АВТОМОБИЛЬНОЙ ДОРОГИ КАЗАНЬ – ЕКАТЕРИНБУРГ НА УЧАСТКЕ ДЮРТЮЛИ – АЧИТ

Строительство скоростной автомобильной дороги Казань – Екатеринбург на участке Дюртюли – Ачит
этап 1.1 км 0 – км 90
Республика Башкортостан

ПРОЕКТ ПЛАНИРОВКИ ТЕРРИТОРИИ

Материалы по обоснованию проекта планировки территории
Раздел 3. Материалы по обоснованию проекта планировки территории. Графическая часть
Том 2.3.6

Часть 6. Схема вертикальной планировки территории. Схема инженерной подготовки и инженерной защиты территории. Муниципальный район Бураевский район (окончание 2)

8841-21-1.1-ППТ-ППМО2.3.6

Генеральный директор **Ю.А. Орленко**

Комплексный ГИП **О.Н. Андреева**

Санкт-Петербург
2021

Линия совмещения листа 18 с листом 17
Линия совмещения листа 17 с листом 18

Бураевский муниципальный район
Кушманаковский сельсовет

Бураевский муниципальный район
Бураевский сельсовет

Бураевский муниципальный район
Кушманаковский сельсовет

Линия совмещения листа 17 с листом 16
Линия совмещения листа 16 с листом 17

Изм.	Кол.уч.	Лист	N док.	Подп.	Дата	8841-21-1.1-ППТ-ППМ02.3.6-2
						«Строительство скоростной автомобильной дороги Казань – Екатеринбург на участке Дюртюли – Ачит этап 1.1 км 0 – км 90 Республика Башкортостан»
Разраб.		Павлов			10.21	Материалы по обоснованию проекта планировки территории
Проверил		Калиберда			10.21	
Н.контр.		Кузнецов			10.21	Схема инженерной подготовки и инженерной защиты территории. Муниципальный район Бураевский район. М 1:2000
ГИП		Андреева			10.21	

Стадия	Лист	Листов
ДПТ	17	34

АКЦИОНЕРНОЕ ОБЩЕСТВО ПЕТЕРБУРГСКИЕ ДОРОГИ

Согласовано: Гл. спец. Кузнецов

Взам. инв. N

Подп. и дата

Инв. N подл.

Линия совмещения листа 19 с листом 18
Линия совмещения листа 18 с листом 19

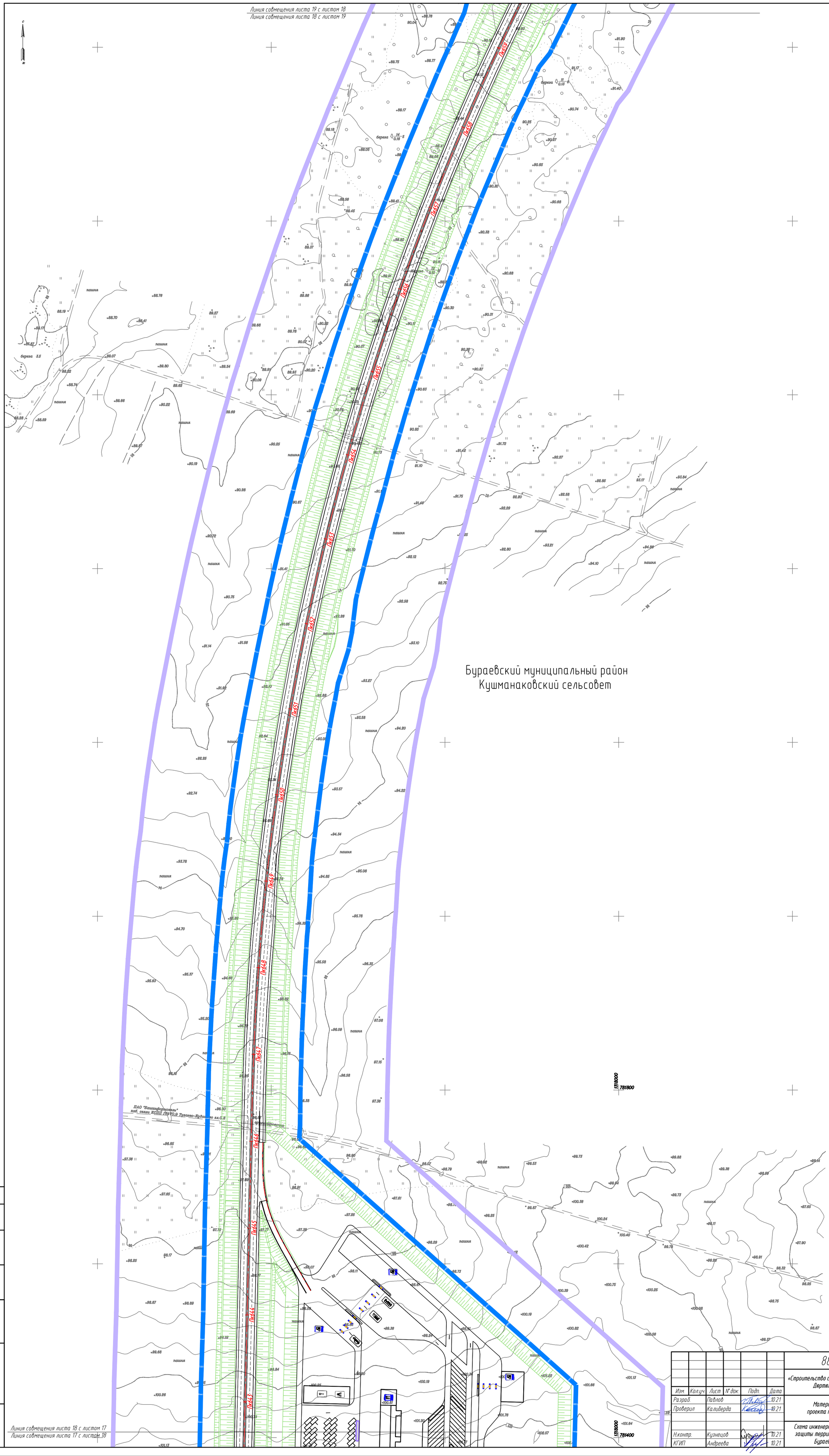

Линия совмещения листа 18 с листом 17
Линия совмещения листа 17 с листом 18

Изм.	Кол.уч.	Лист	N док.	Подп.	Дата	8841-21-1.1-ППТ-ППМ02.3.6-2
Разраб.		Павлов			10.21	«Строительство скоростной автомобильной дороги Казань – Екатеринбург на участке Дюртюли – Ачит этап 1.1 км 0 – км 90 Республика Башкортостан»
Проверил		Калиберда			10.21	Материалы по обоснованию проекта планировки территории — Стадия: ДПТ; Лист: 18; Листов: 34
Н.контр.		Кузнецов			10.21	Схема инженерной подготовки и инженерной защиты территории. Муниципальный район Бураевский район. М 1:2000
КГИП		Андреева			10.21	АКЦИОНЕРНОЕ ОБЩЕСТВО «ПЕТЕРБУРГСКИЕ ДОРОГИ»

Согласовано: Гл. спец. Кузнецов

Взам. инв. N° | Подп. и дата | Инв. N° подл.

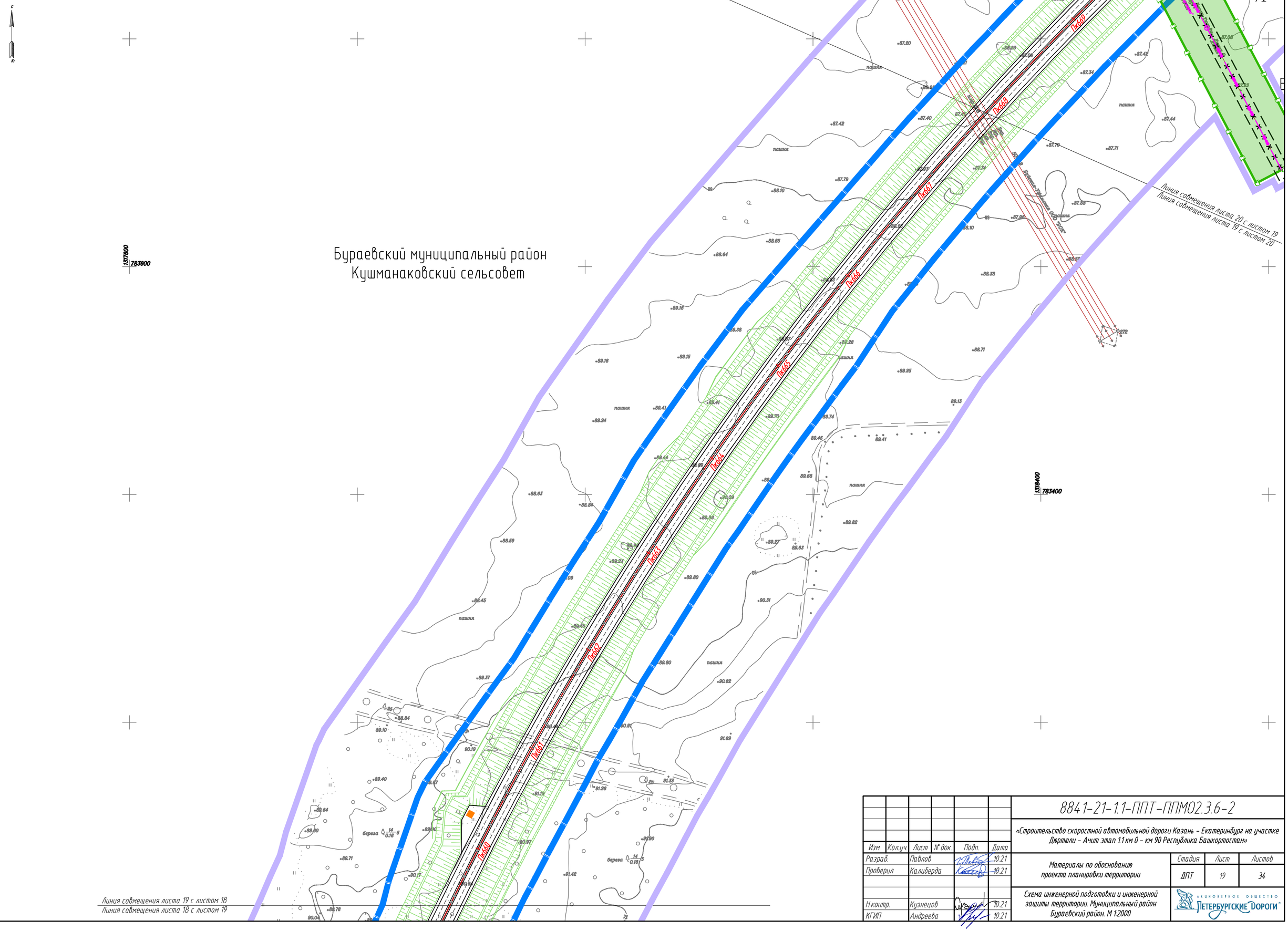

Изм.	Кол.уч.	Лист	N° док.	Подп.	Дата	8841-21-1.1-ППТ-ППМ02.3.6-2
						«Строительство скоростной автомобильной дороги Казань – Екатеринбург на участке Дюртюли – Ачит этап 1.1 км 0 – км 90 Республика Башкортостан»
Разраб.		Павлов			10.21	Материалы по обоснованию проекта планировки территории
Проверил		Калиберда			10.21	Стадия: ДПТ; Лист: 19; Листов: 34
Н.контр.		Кузнецов			10.21	Схема инженерной подготовки и инженерной защиты территории. Муниципальный район Бураевский район. М 1:2000
КГИП		Андреева			10.21	АКЦИОНЕРНОЕ ОБЩЕСТВО «ПЕТЕРБУРГСКИЕ ДОРОГИ»

Согласовано:
Гл. спец. Кузнецов

Взам. инв. N°

Подп. и дата

Инв. N° подл.

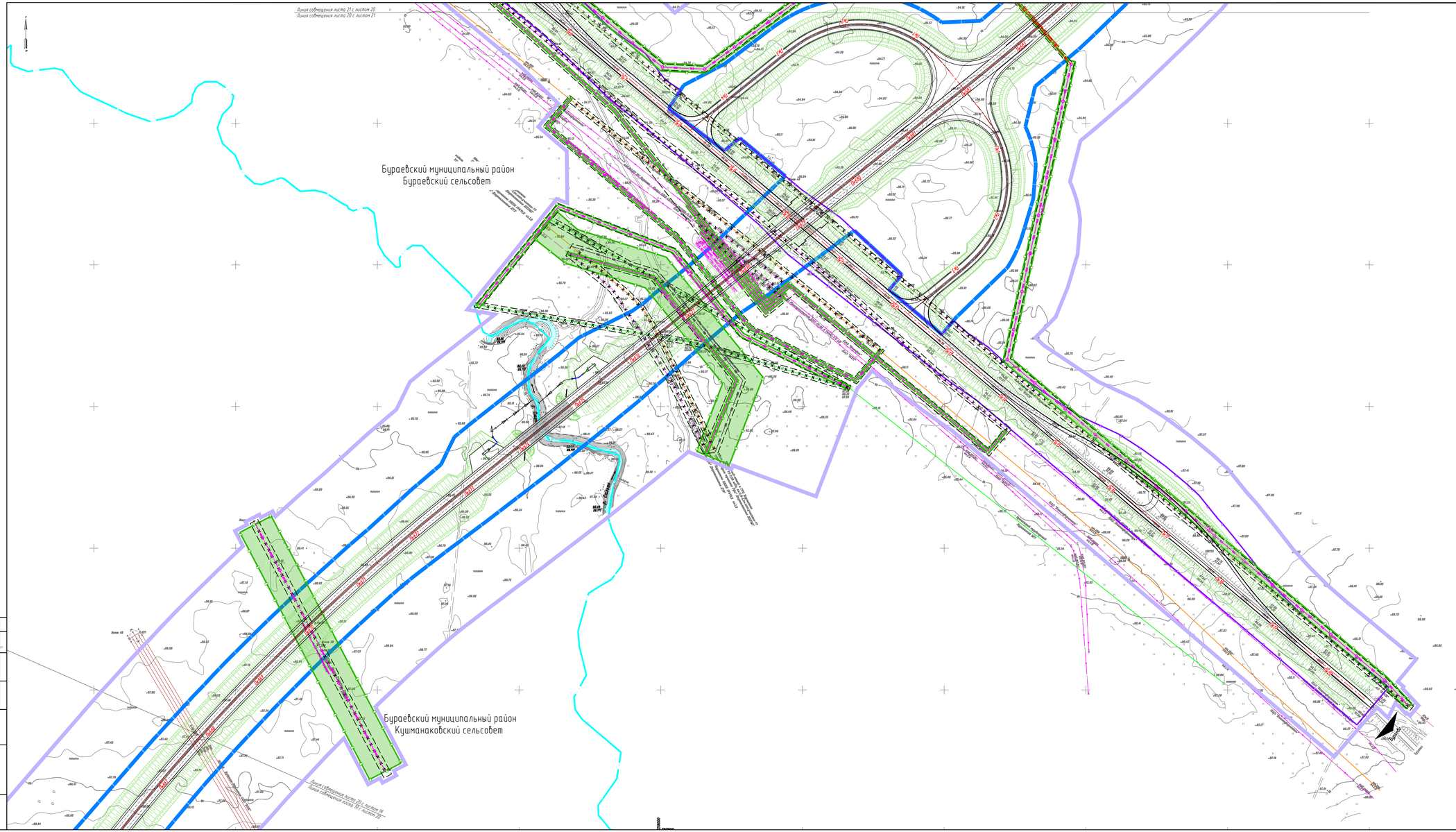

					8841-21-11-ППТ-ППМ02.3.6-2
Изм.	Кол.уч.	Лист	№док.	Подп.	Дата
Разраб.		Зубков			10.21
Проверил		Калабурда			10.21
Н.контр.		Кузнецов			10.21
ГИП		Андреева			10.21

«Строительство скоростной автомобильной дороги Казань – Екатеринбург на участке Дюртюли – Инза этап 11 км 0 – км 90 Республика Башкортостан»

Материалы по обоснованию проекта планировки территории

Стадия	Лист	Листов
ДПТ	20	34

Схема инженерной подготовки и инженерной защиты территории. Муниципальный район Бураевский район. М 1:2000

АКЦИОНЕРНОЕ ОБЩЕСТВО «ПЕТЕРБУРГСКИЕ ДОРОГИ»

Согласовано
Взам. инв. №
Подп. и дата
Инв. № подл.

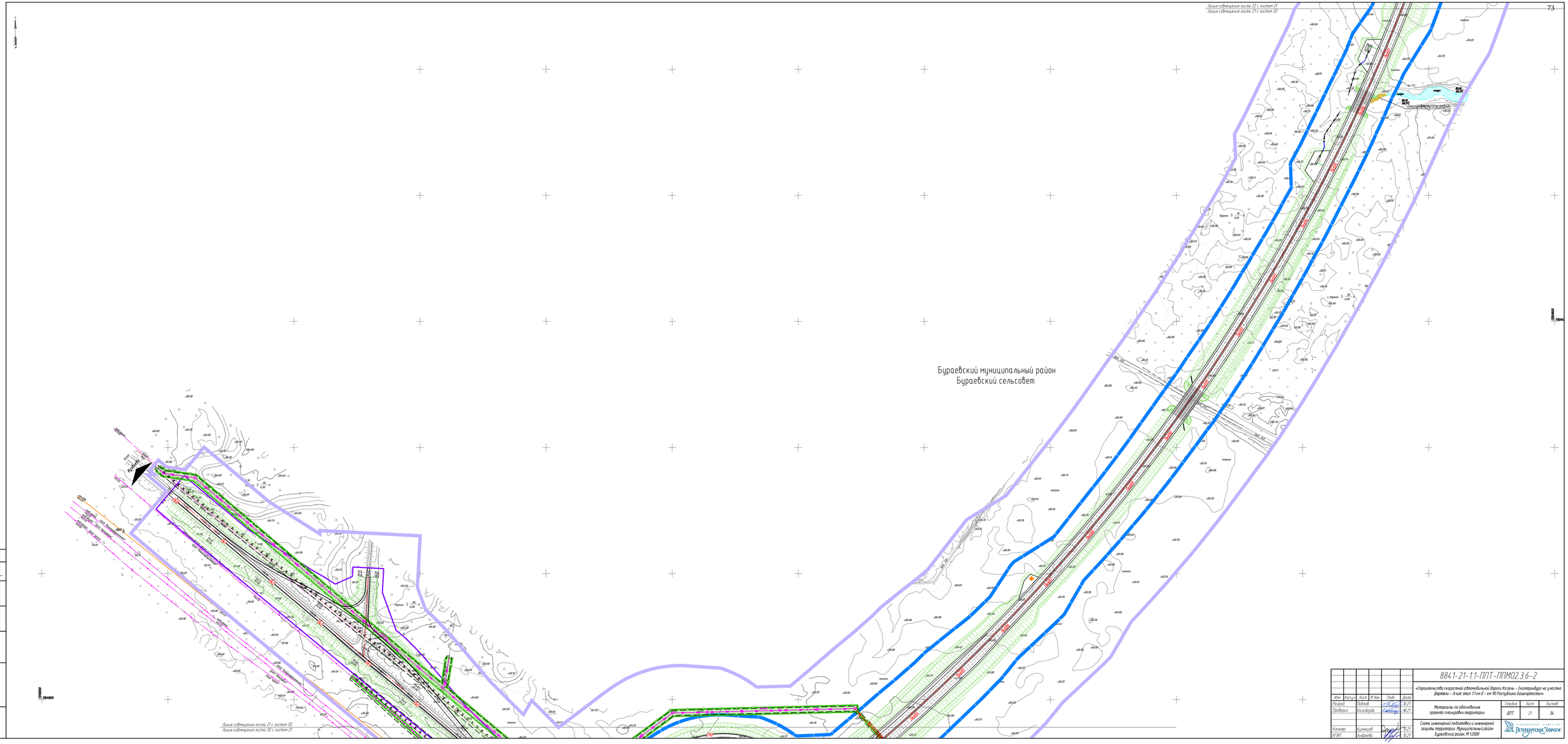

Изм.	Кол.уч.	Лист	N док.	Подп.	Дата
Разраб.		Лебедев			10.21
Проверил		Колобродов			10.21
Утверд.					
Инженер		Кузнецов			10.21
ИГИП		Андреева			10.21

8841-21-11-ПЛТ-ПЛМО2.3.6-2

«Строительство скоростной автомобильной дороги Казань – Екатеринбург на участке Дюртюли – Инза этап 11км 9 – км 90 Республика Башкортостан»

Материалы по обоснованию проекта планировки территории

Стадия	Лист	Листов
ДПТ	21	34

Схема инженерной подготовки и инженерной защиты территории. Муниципальный район Бураевский район. М 1:2000

АКЦИОНЕРНОЕ ОБЩЕСТВО «ПЕТЕРГРАДСКИЕ ДОРОГИ»

Согласовано
Взам. инв. №
Подп. и дата
Инв. № подл.

Линия совмещения листа 23 с листом 22
Линия совмещения листа 22 с листом 23

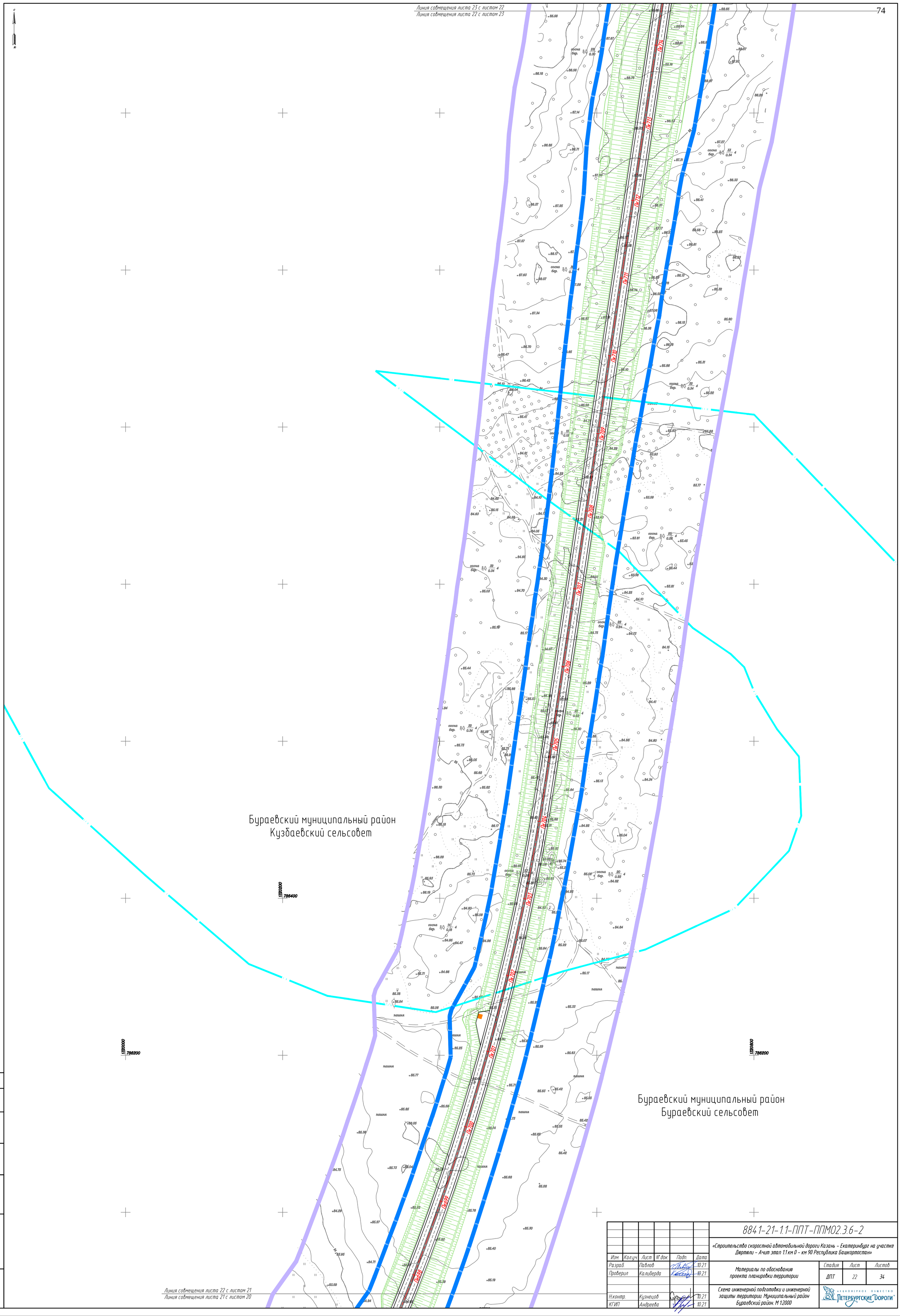

Линия совмещения листа 22 с листом 21
Линия совмещения листа 21 с листом 20

Изм.	Кол.уч.	Лист	N° док.	Подп.	Дата	8841-21-1.1-ППТ-ППМ02.3.6-2
Разраб.		Павлов			10.21	«Строительство скоростной автомобильной дороги Казань - Екатеринбург на участке Дюртюли - Ачит этап 1.1 км 0 - км 90 Республика Башкортостан»
Проверил		Калиберда			10.21	Материалы по обоснованию проекта планировки территории
Н.контр.		Кузнецов			10.21	Схема инженерной подготовки и инженерной защиты территории. Муниципальный район Бураевский район. М 1:2000
КГИП		Андреева			10.21	

Стадия	Лист	Листов
ДПТ	22	34

АКЦИОНЕРНОЕ ОБЩЕСТВО «ПЕТЕРБУРГСКИЕ ДОРОГИ»

Согласовано:
Гл. спец. Кузнецов
Взам. инв. N°
Подп. и дата
Инв. N° подл.

Линия совмещения листа 24 с листом 23
Линия совмещения листа 23 с листом 24

Линия совмещения листа 23 с листом 22
Линия совмещения листа 22 с листом 23

Согласовано:	
Гл. спец.	Кузнецов

Взам. инв. №

Подп. и дата

Инв. № подл.

Изм.	Кол.уч.	Лист	№ док.	Подп.	Дата
Разраб.		Павлов			10.21
Проверил		Калиберда			10.21
Н.контр.		Кузнецов			10.21
КГИП		Андреева			10.21

8841-21-1.1-ППТ-ППМ02.3.6-2

«Строительство скоростной автомобильной дороги Казань – Екатеринбург на участке Дюртюли – Ачит этап 1.1 км 0 – км 90 Республика Башкортостан»

Материалы по обоснованию проекта планировки территории

Стадия	Лист	Листов
ДПТ	23	34

Схема инженерной подготовки и инженерной защиты территории. Муниципальный район Бураевский район. М 1:2000

АКЦИОНЕРНОЕ ОБЩЕСТВО «ПЕТЕРБУРГСКИЕ ДОРОГИ»

Линия совмещения листа 25 с листом 24
Линия совмещения листа 24 с листом 25

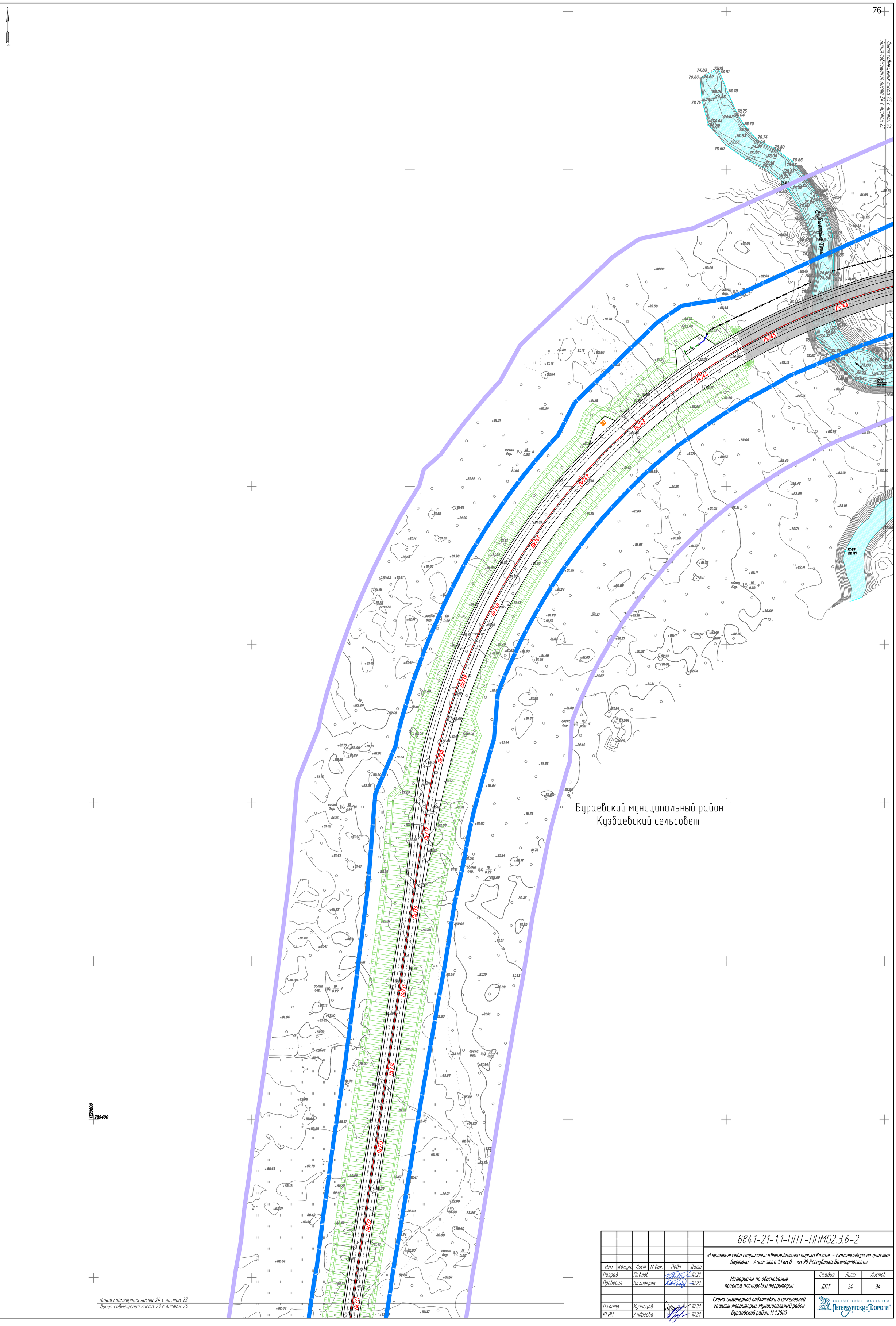

Линия совмещения листа 24 с листом 23
Линия совмещения листа 23 с листом 24

Изм.	Кол.уч.	Лист	N док.	Подп.	Дата	8841-21-1.1-ППТ-ППМ02.3.6-2
						«Строительство скоростной автомобильной дороги Казань – Екатеринбург на участке Дюртюли – Ачит этап 1.1 км 0 – км 90 Республика Башкортостан»
Разраб.		Павлов			10.21	Материалы по обоснованию проекта планировки территории
Проверил		Калиберда			10.21	Стадия: ДПТ; Лист: 24; Листов: 34
Н.контр.		Кузнецов			10.21	Схема инженерной подготовки и инженерной защиты территории. Муниципальный район Бураевский район. М 1:2000
КГИП		Андреева			10.21	АКЦИОНЕРНОЕ ОБЩЕСТВО «ПЕТЕРБУРГСКИЕ ДОРОГИ»

Согласовано: Гл. спец. Кузнецов

Взам. инв. N° | Подп. и дата | Инв. N° подл.

						8841-21-1.1-ППТ-ППМ02.3.6-2			
Изм.	Кол.уч.	Лист	№ док.	Подп.	Дата	«Строительство скоростной автомобильной дороги Казань – Екатеринбург на участке Дюртюли – Ачит этап 1.1 км 0 – км 90 Республика Башкортостан»			
Разраб.		Павлов			10.21	Материалы по обоснованию проекта планировки территории	Стадия	Лист	Листов
Проверил		Калиберда			10.21		ДПТ	25	34
Н.контр.		Кузнецов			10.21	Схема инженерной подготовки и инженерной защиты территории. Муниципальный район Бураевский район. М 1:2000	Акционерное общество Петербургские Дороги		
КГИП		Андреева			10.21				

Согласовано:
Гл. спец. Кузнецов
Взам. инв. №
Подп. и дата
Инв. № подл.

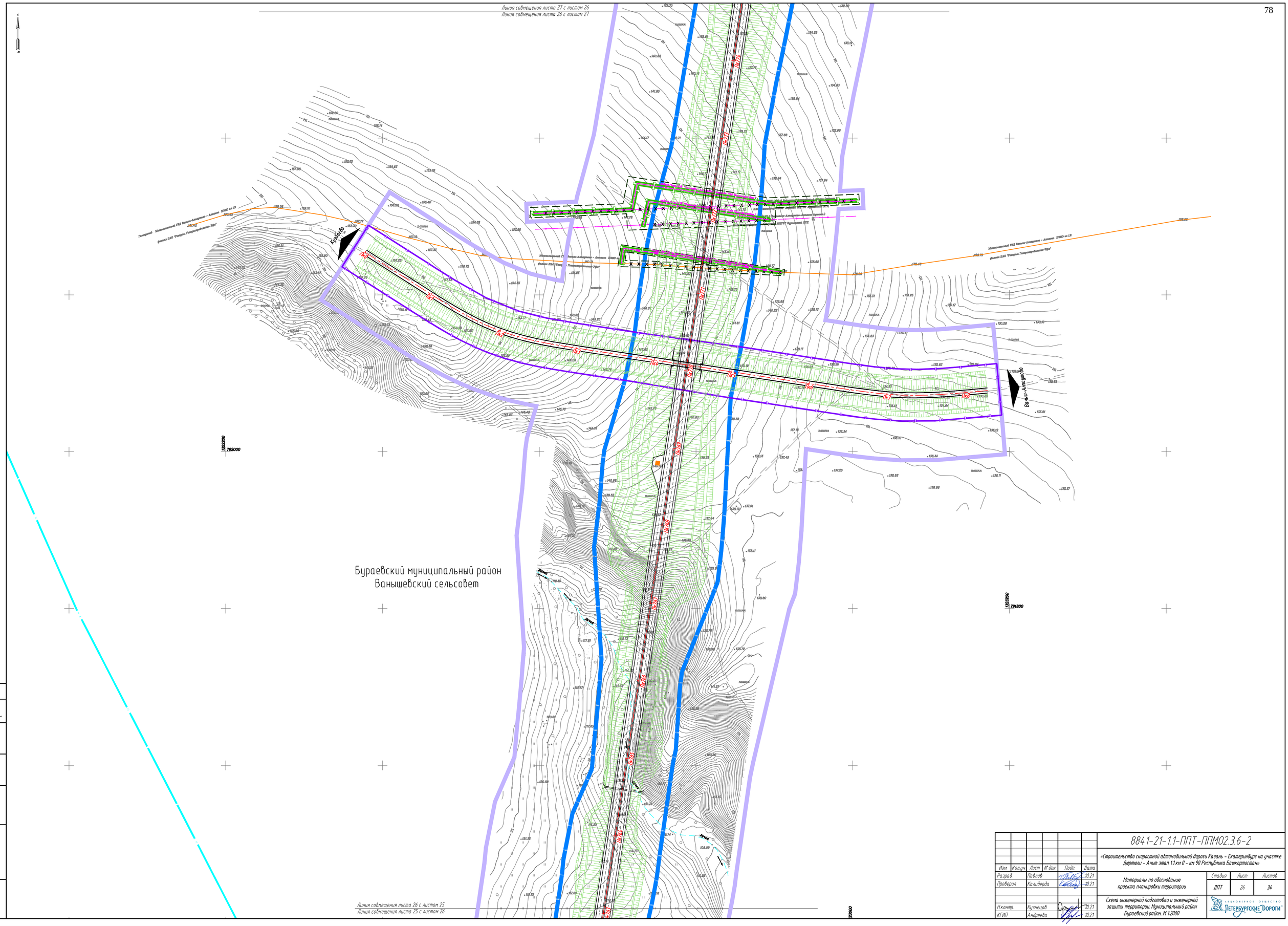

						8841-21-1.1-ППТ-ППМ02.3.6-2
Изм.	Кол.уч.	Лист	N° док.	Подп.	Дата	«Строительство скоростной автомобильной дороги Казань – Екатеринбург на участке Дюртюли – Ачит этап 1.1 км 0 – км 90 Республика Башкортостан»
Разраб.		Павлов			10.21	Материалы по обоснованию проекта планировки территории
Проверил		Калиберда			10.21	
Н.контр.		Кузнецов			10.21	Схема инженерной подготовки и инженерной защиты территории. Муниципальный район Бураевский район. М 1:2000
КГИП		Андреева			10.21	

Стадия	Лист	Листов
ДПТ	26	34

АКЦИОНЕРНОЕ ОБЩЕСТВО «ПЕТЕРБУРГСКИЕ ДОРОГИ»

Согласовано
Гл. спец. Кузнецов
Взам. инв. N°
Подп. и дата
Инв. N° подл.

Линия совмещения листа 28 с листом 27
Линия совмещения листа 27 с листом 28

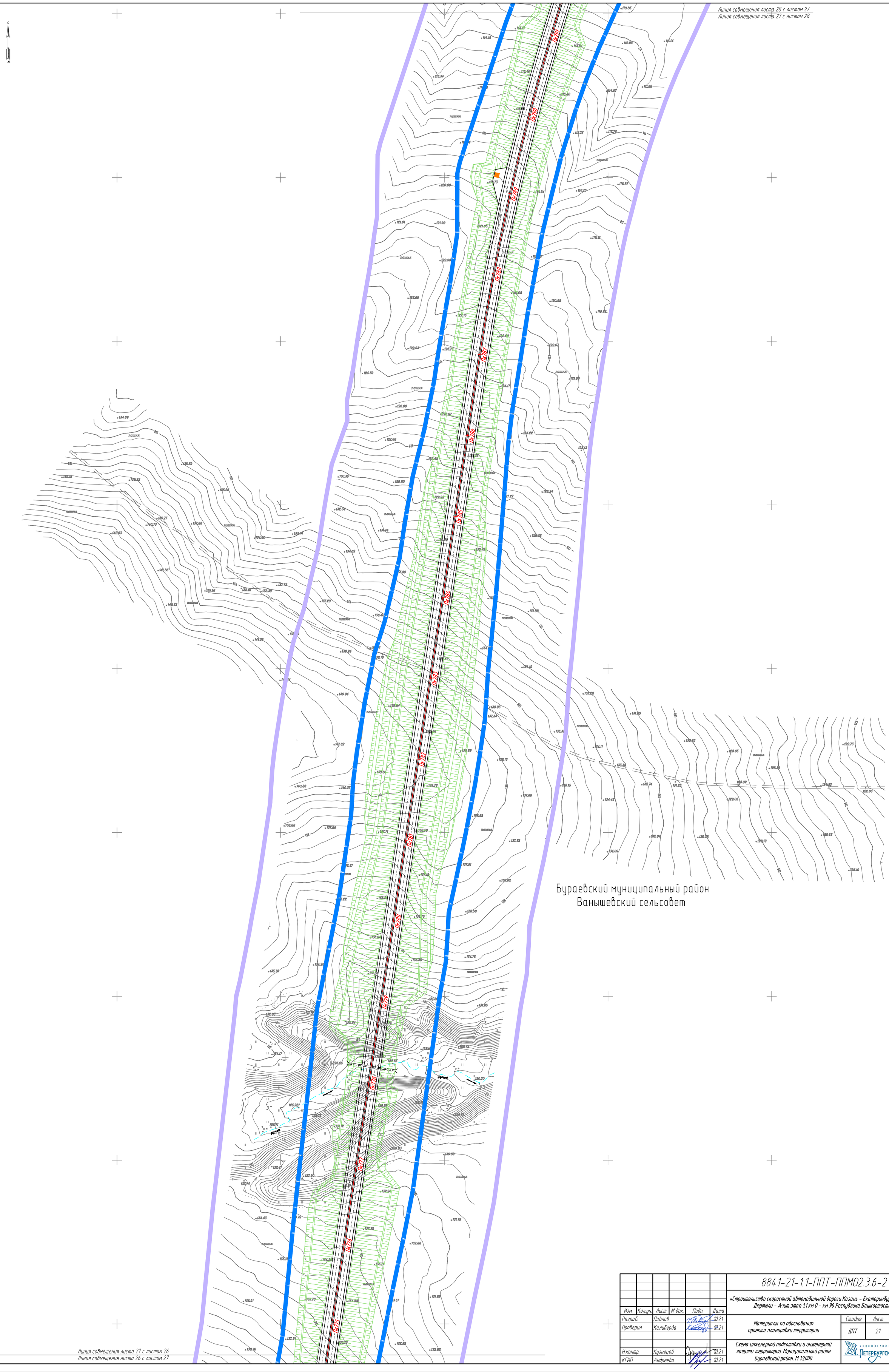

Бураевский муниципальный район
Ванышевский сельсовет

Линия совмещения листа 27 с листом 26
Линия совмещения листа 26 с листом 27

Изм.	Кол.уч.	Лист	N° док.	Подп.	Дата	8841-21-1.1-ППТ-ППМ02.3.6-2
Разраб.		Павлов			10.21	«Строительство скоростной автомобильной дороги Казань – Екатеринбург на участке Дюртюли – Ачит этап 1.1 км 0 – км 90 Республика Башкортостан»
Проверил		Калиберда			10.21	Материалы по обоснованию проекта планировки территории — Стадия: ДПТ; Лист: 27; Листов: 34
Н.контр.		Кузнецов			10.21	Схема инженерной подготовки и инженерной защиты территории. Муниципальный район Бураевский район. М 1:2000
КГИП		Андреева			10.21	АКЦИОНЕРНОЕ ОБЩЕСТВО «ПЕТЕРБУРГСКИЕ ДОРОГИ»

Согласовано:
Гл. спец. Кузнецов

Взам. инв. N°

Подп. и дата

Инв. N° подл.

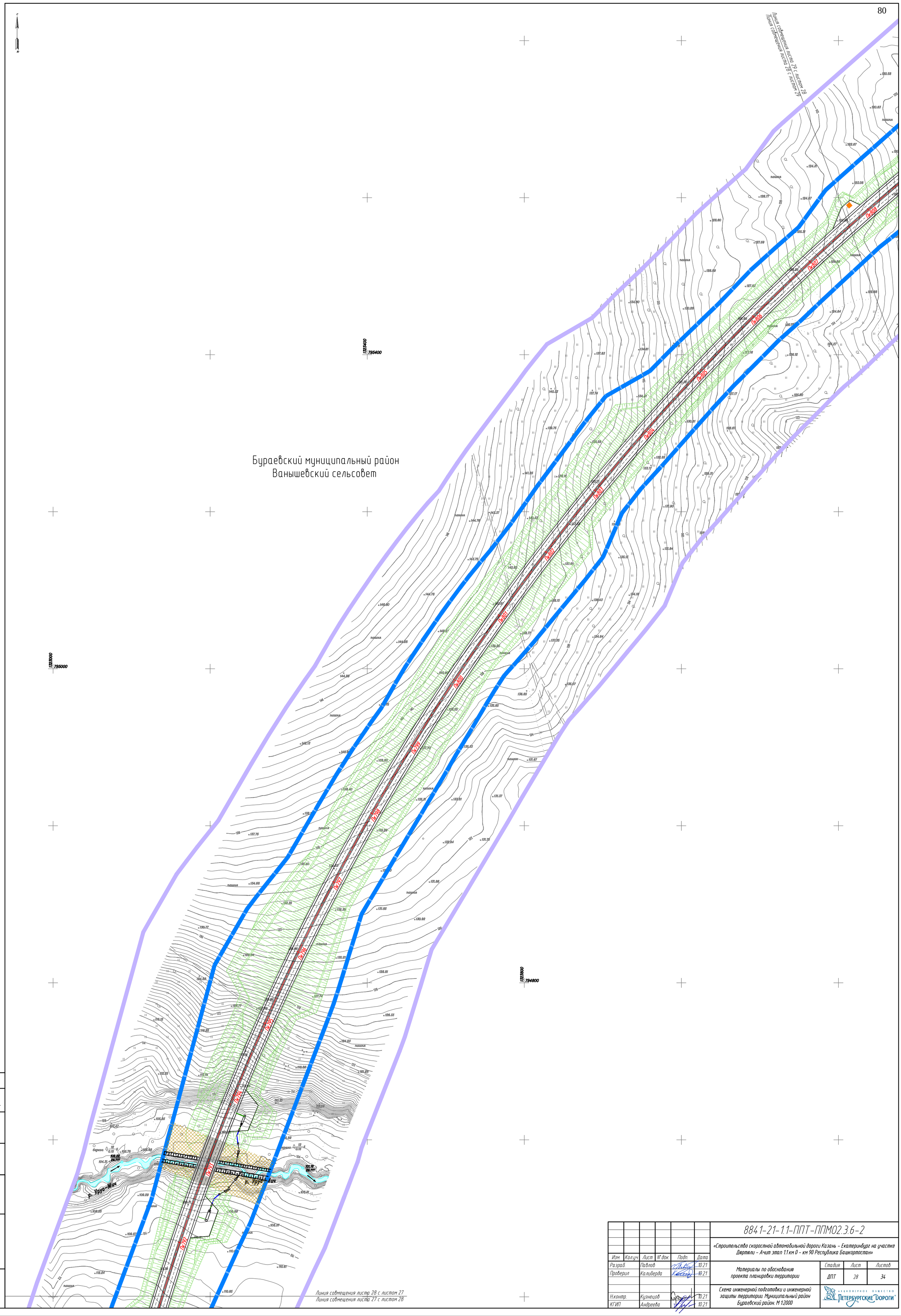

Изм.	Кол.уч.	Лист	N° док.	Подп.	Дата
Разраб.		Павлов			10.21
Проверил		Калиберда			10.21
Н.контр.		Кузнецов			10.21
КГИП		Андреева			10.21

8841-21-1.1-ППТ-ППМ02.3.6-2

«Строительство скоростной автомобильной дороги Казань – Екатеринбург на участке Дюртюли – Ачит этап 1.1 км 0 – км 90 Республика Башкортостан»

Материалы по обоснованию проекта планировки территории

Стадия	Лист	Листов
ДПТ	28	34

Схема инженерной подготовки и инженерной защиты территории. Муниципальный район Бураевский район. М 1:2000

АКЦИОНЕРНОЕ ОБЩЕСТВО «ПЕТЕРБУРГСКИЕ ДОРОГИ»

Согласовано:
Гл. спец. Кузнецов

Взам. инв. N°

Подп. и дата

Инв. N° подл.

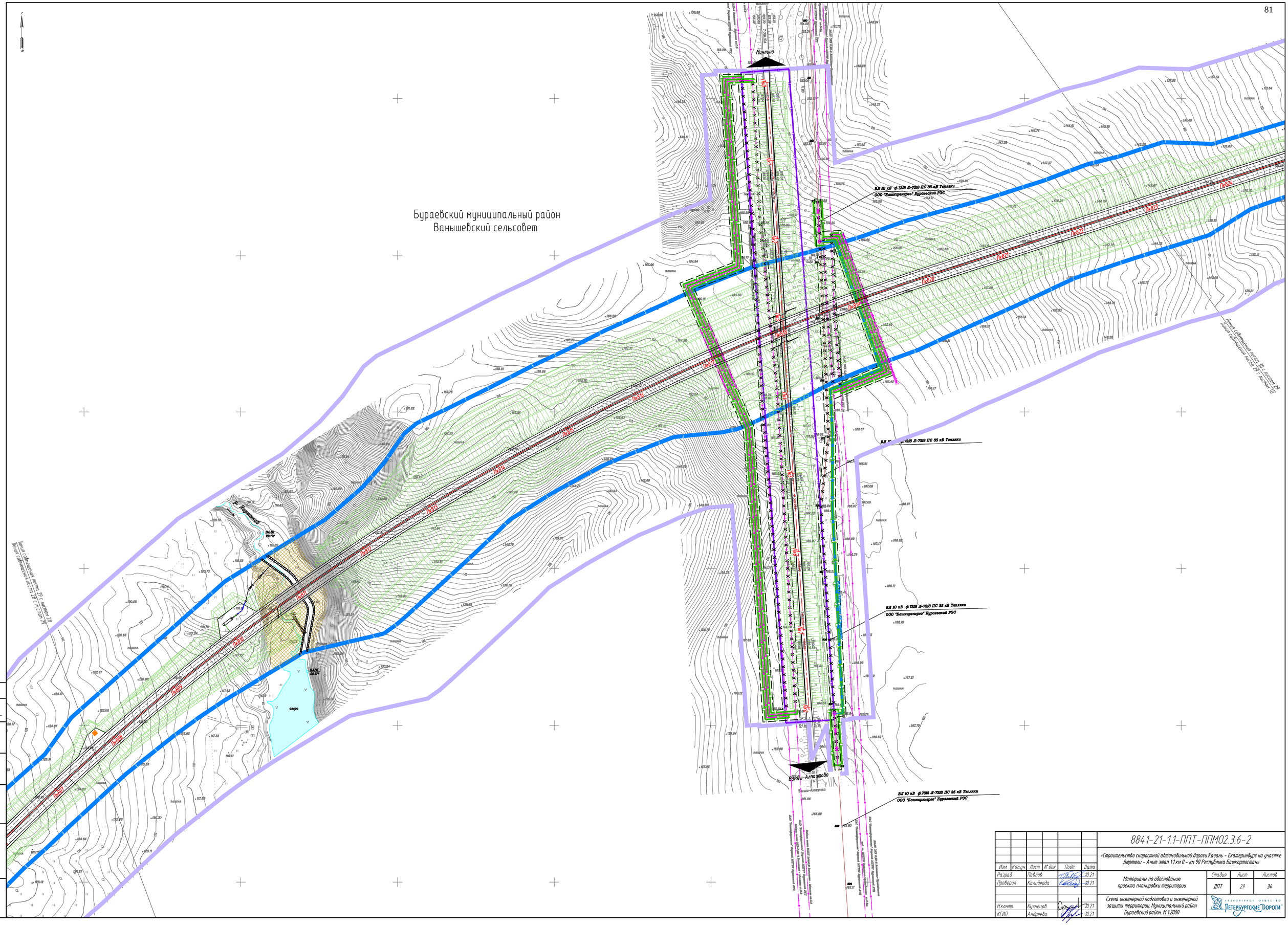

Изм.	Кол.уч.	Лист	N док.	Подп.	Дата
Разраб.		Павлов			10.21
Проверил		Калиберда			10.21
Н.контр.		Кузнецов			10.21
ГИП		Андреева			10.21

8841-21-1.1-ППТ-ППМ02.3.6-2

«Строительство скоростной автомобильной дороги Казань – Екатеринбург на участке Дюртюли – Ачит этап 1.1 км 0 – км 90 Республика Башкортостан»

Материалы по обоснованию проекта планировки территории

Стадия	Лист	Листов
ДПТ	29	34

Схема инженерной подготовки и инженерной защиты территории. Муниципальный район Бураевский район. М 1:2000

АКЦИОНЕРНОЕ ОБЩЕСТВО «ПЕТЕРБУРГСКИЕ ДОРОГИ»

Согласовано
Гл. спец. Кузнецов
Взам. инв. N
Подп. и дата
Инв. N подл.

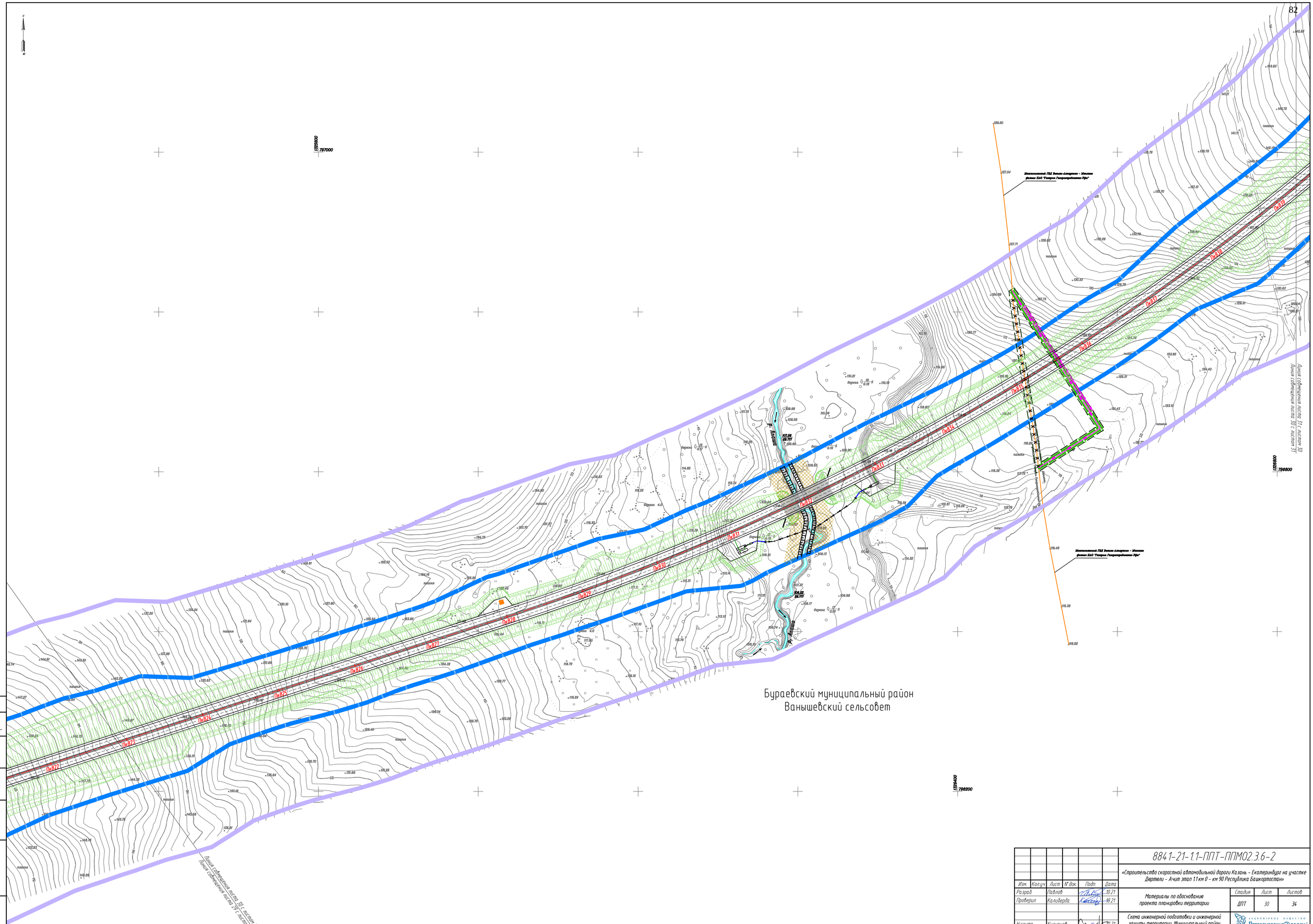

Согласовано:	Гл. спец.	Кузнецов				
Взам. инв. №						
Подп. и дата						
Инв. № подл.						

						8841-21-1.1-ППТ-ППМ02.3.6-2
Изм.	Кол.уч.	Лист	№ док.	Подп.	Дата	«Строительство скоростной автомобильной дороги Казань – Екатеринбург на участке Дюртюли – Ачит этап 1.1 км 0 – км 90 Республика Башкортостан»
Разраб.		Павлов			10.21	Материалы по обоснованию проекта планировки территории
Проверил		Калиберда			10.21	
Н.контр.		Кузнецов			10.21	Схема инженерной подготовки и инженерной защиты территории. Муниципальный район Бураевский район. М 1:2000
КГИП		Андреева			10.21	

Стадия	Лист	Листов
ДПТ	30	34

АКЦИОНЕРНОЕ ОБЩЕСТВО «ПЕТЕРБУРГСКИЕ ДОРОГИ»

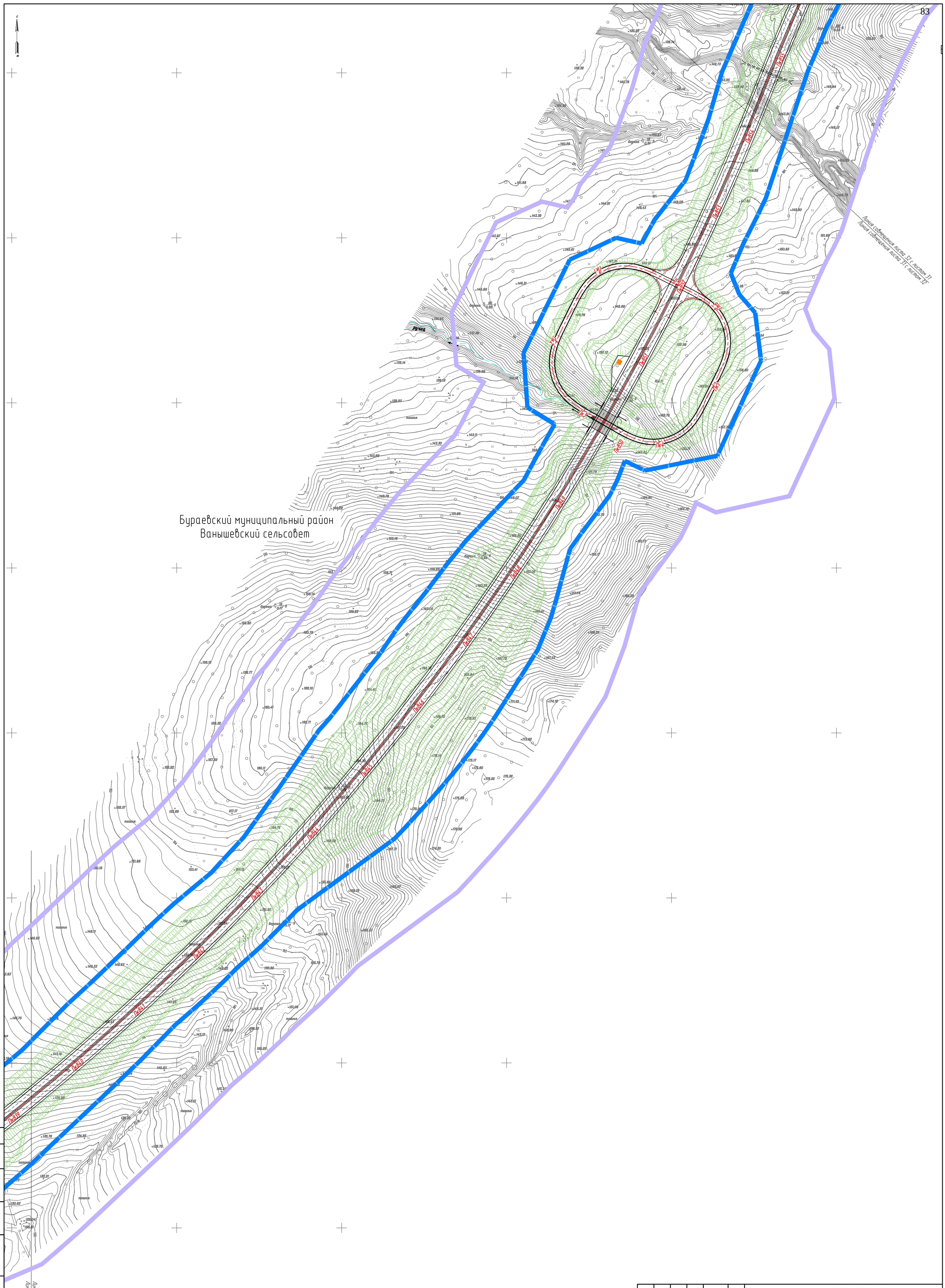

Согласовано:

Гл. спец.	Кузнецов	

Взам. инв. №

Подп. и дата

Инв. № подл.

Изм.	Кол.уч.	Лист	N док.	Подп.	Дата
Разраб.		Павлов			10.21
Проверил		Калиберда			10.21
Н.контр.		Кузнецов			10.21
КГИП		Андреева			10.21

8841-21-1.1-ППТ-ППМ02.3.6-2

«Строительство скоростной автомобильной дороги Казань – Екатеринбург на участке Дюртюли – Ачит этап 1.1 км 0 – км 90 Республика Башкортостан»

Материалы по обоснованию проекта планировки территории

Стадия	Лист	Листов
ДПТ	31	34

Схема инженерной подготовки и инженерной защиты территории. Муниципальный район Бураевский район. М 1:2000

АКЦИОНЕРНОЕ ОБЩЕСТВО ПЕТЕРБУРГСКИЕ ДОРОГИ

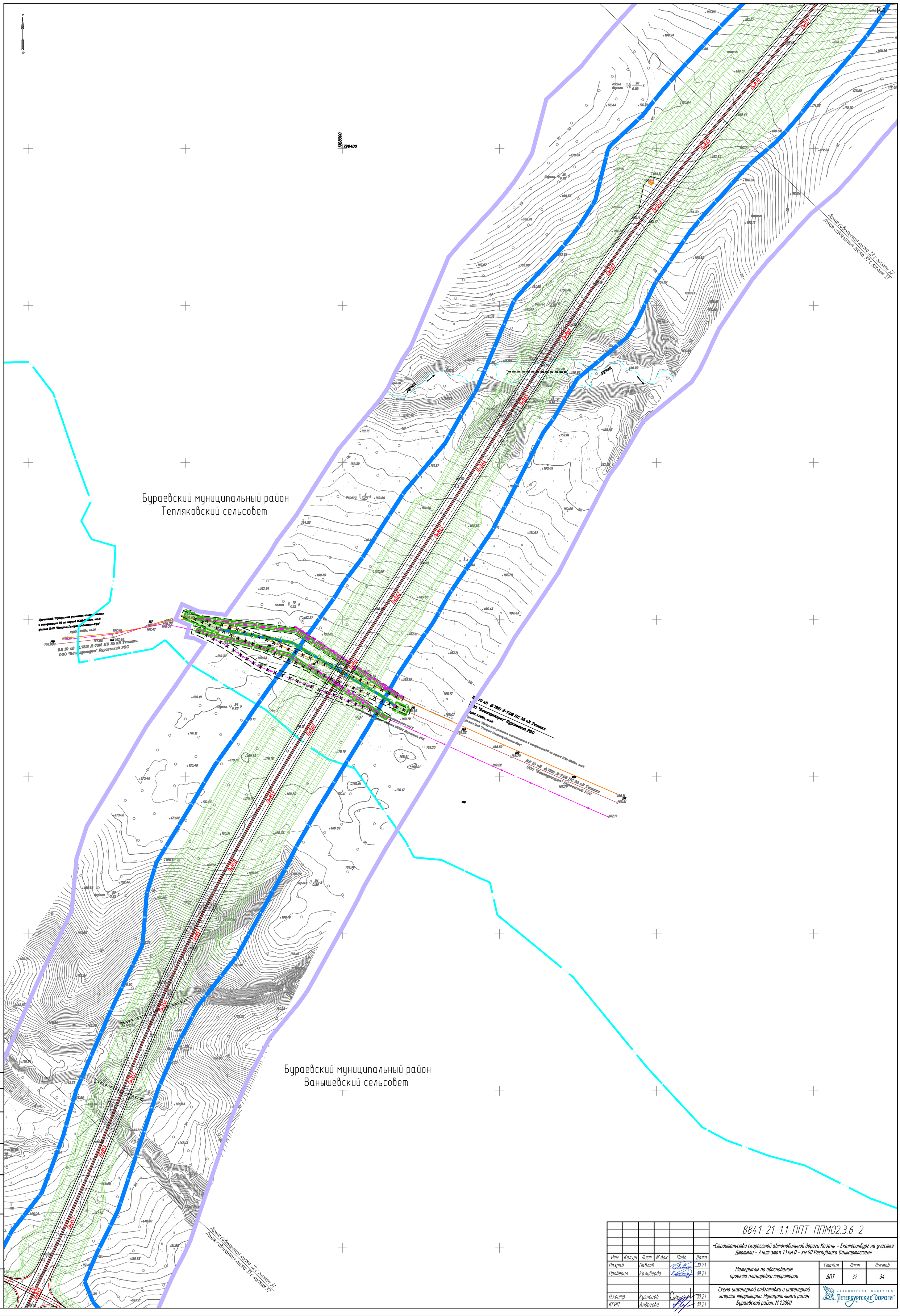

Изм.	Кол.уч.	Лист	№ док.	Подп.	Дата
Разраб.		Павлов			10.21
Проверил		Калиберда			10.21
Н.контр.		Кузнецов			10.21
КГИП		Андреева			10.21

8841-21-1.1-ППТ-ППМ02.3.6-2

«Строительство скоростной автомобильной дороги Казань – Екатеринбург на участке Дюртюли – Ачит этап 1.1 км 0 – км 90 Республика Башкортостан»

Материалы по обоснованию проекта планировки территории

Стадия	Лист	Листов
ДПТ	32	34

Схема инженерной подготовки и инженерной защиты территории. Муниципальный район Бураевский район. М 1:2000

АКЦИОНЕРНОЕ ОБЩЕСТВО «ПЕТЕРБУРГСКИЕ ДОРОГИ»

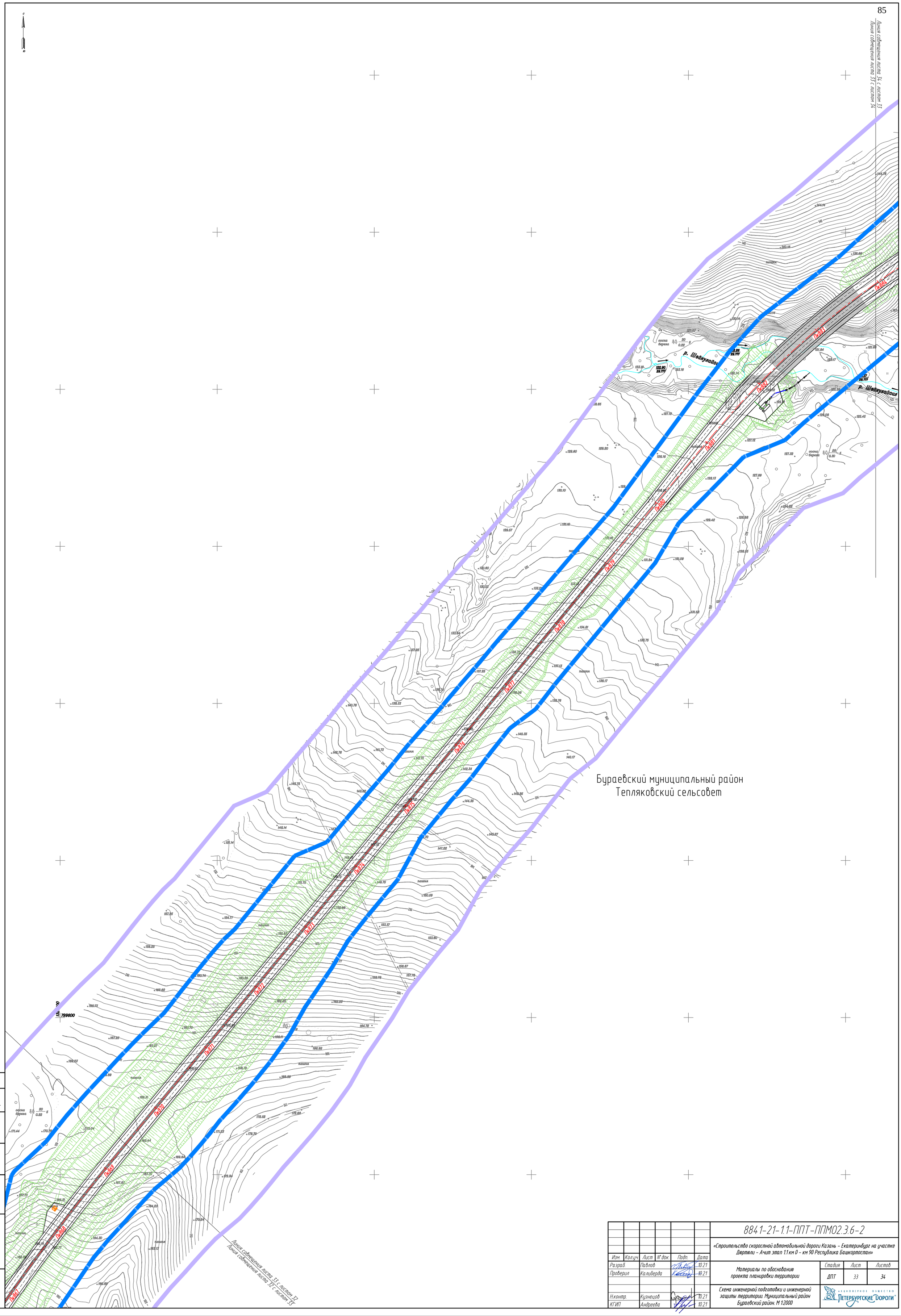

Согласовано:
Гл. спец. Кузнецов
Взам. инв. №
Подп. и дата
Инв. № подл.

Изм.	Кол.уч.	Лист	№ док.	Подп.	Дата
Разраб.		Павлов			10.21
Проверил		Калиберда			10.21
Н.контр.		Кузнецов			10.21
ГИП		Андреева			10.21

8841-21-1.1-ППТ-ППМ02.3.6-2

«Строительство скоростной автомобильной дороги Казань – Екатеринбург на участке Дюртюли – Ачит этап 1.1 км 0 – км 90 Республика Башкортостан»

Материалы по обоснованию проекта планировки территории

Стадия	Лист	Листов
ДПТ	33	34

Схема инженерной подготовки и инженерной защиты территории. Муниципальный район Бураевский район. М 1:2000

АКЦИОНЕРНОЕ ОБЩЕСТВО «ПЕТЕРБУРГСКИЕ ДОРОГИ»

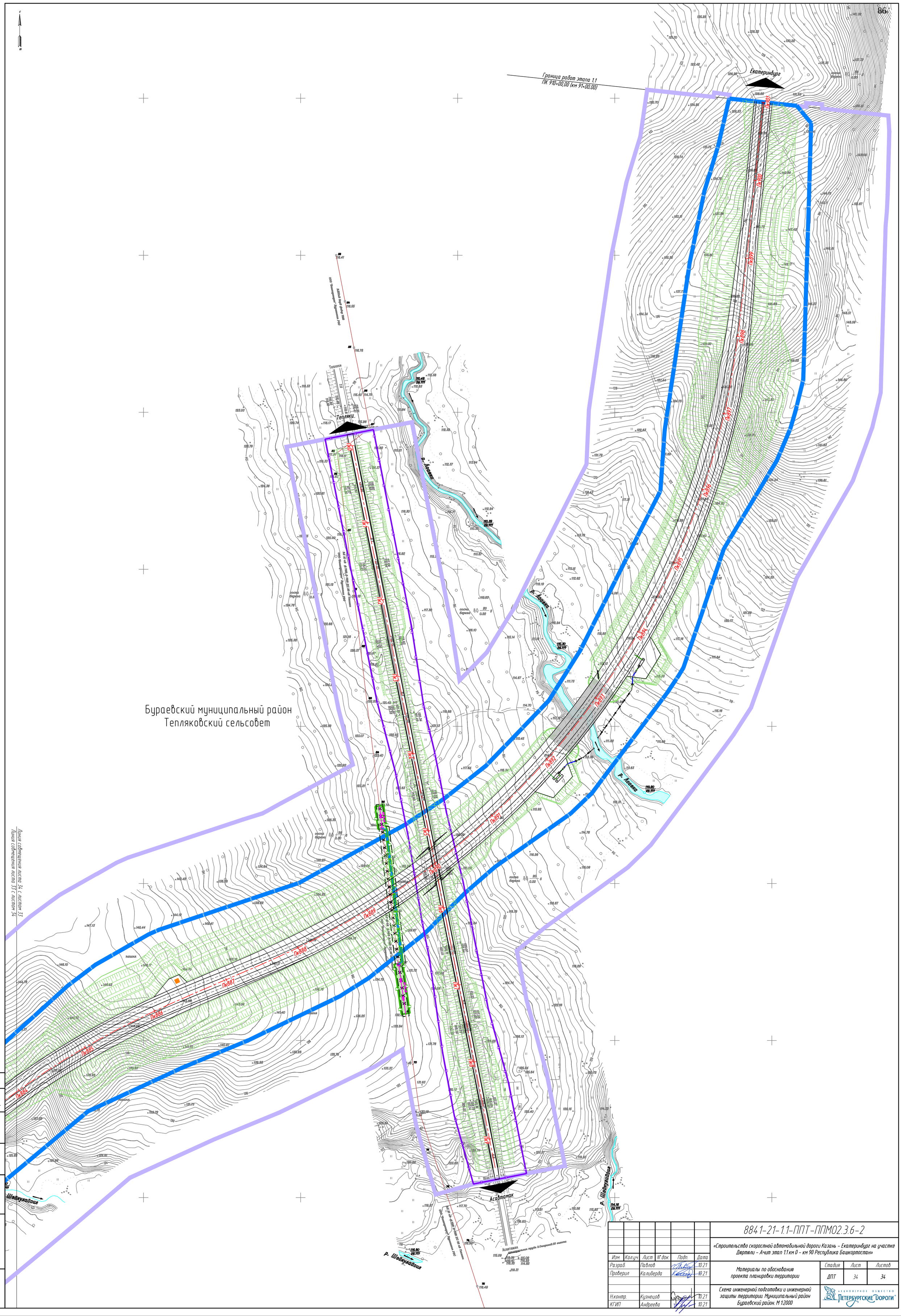

Изм.	Кол.уч.	Лист	N° док.	Подп.	Дата	8841-21-1.1-ППТ-ППМ02.3.6-2
Разраб.		Павлов			10.21	«Строительство скоростной автомобильной дороги Казань – Екатеринбург на участке Дюртюли – Ачит этап 1.1 км 0 – км 90 Республика Башкортостан»
Проверил		Калиберда			10.21	Материалы по обоснованию проекта планировки территории — Стадия: ДПТ; Лист: 34; Листов: 34
Н.контр.		Кузнецов			10.21	Схема инженерной подготовки и инженерной защиты территории. Муниципальный район Бураевский район. М 1:2000
КГИП		Андреева			10.21	АКЦИОНЕРНОЕ ОБЩЕСТВО ПЕТЕРБУРГСКИЕ ДОРОГИ

Согласовано: Гл. спец. Кузнецов

Взам. инв. N° | Подп. и дата | Инв. N° подл.