

Документация по планировке территории объекта

**СТРОИТЕЛЬСТВО СКОРОСТНОЙ АВТОМОБИЛЬНОЙ ДОРОГИ
КАЗАНЬ – ЕКАТЕРИНБУРГ НА УЧАСТКЕ ДЮРТЮЛИ – АЧИТ**

**Строительство скоростной автомобильной дороги Казань –
Екатеринбург на участке Дюртюли – Ачит**

этап 1.1 км 0 – км 90

Республика Башкортостан

ПРОЕКТ ПЛАНИРОВКИ ТЕРРИТОРИИ

Материалы по обоснованию проекта планировки территории

**Раздел 3. Материалы по обоснованию проекта планировки
территории. Графическая часть**

Том 2.3.8

***Часть 8. Схема границ зон с особыми условиями использования
территорий, особо охраняемых природных территорий,
лесничеств, границ территорий объектов культурного наследия.***

***Схема границ территорий, подверженных риску возникновения
чрезвычайных ситуаций природного и техногенного характера
(пожар, взрыв, химическое, радиоактивное заражение, затопление,
подтопление, оползень, карсты, эрозия и т.д.***

Муниципальный район Бураевский район (начало 1)

8841-21-1.1-ППТ-ППМО2.3.8

Санкт-Петербург

2021

Акционерное общество
«Научно-исследовательский и проектный институт гражданского
строительства, благоустройства и городского дизайна «Моспроект-3»
АО «Моспроект-3»



Г Р У П П А К О М П А Н И Й
МОСПРОЕКТ-3

Свидетельство № СРО-П-132-01022010 от 24.06.2019г.

Заказчик – Государственная компания «Российские автомобильные дороги»

*Строительство скоростной автомобильной дороги Казань –
Екатеринбург на участке Дюртюли – Ачит*

этап 1.1 км 0 – км 90
Республика Башкортостан

ПРОЕКТ ПЛАНИРОВКИ ТЕРРИТОРИИ

**Материалы по обоснованию проекта планировки территории
Раздел 3. Материалы по обоснованию проекта планировки
территории. Графическая часть
Том 2.3.8**

**Часть 8. Схема границ зон с особыми условиями использования
территорий, особо охраняемых природных территорий,
лесничеств, границ территорий объектов культурного наследия.
Схема границ территорий, подверженных риску возникновения
чрезвычайных ситуаций природного и техногенного характера
(пожар, взрыв, химическое, радиоактивное заражение,
затопление, подтопление, оползень, карсты, эрозия и т.д.
Муниципальный район Бураевский район (начало 1)**

8841-21-1.1-ППТ-ППМО2.3.8

**Акционерное общество
«Научно-исследовательский и проектный институт гражданского
строительства, благоустройства и городского дизайна «Моспроект-3»
АО «Моспроект-3»**

***Строительство скоростной автомобильной дороги Казань –
Екатеринбург на участке Дюртюли – Ачит
этап 1.1 км 0 – км 90
Республика Башкортостан***

ПРОЕКТ ПЛАНИРОВКИ ТЕРРИТОРИИ

**Материалы по обоснованию проекта планировки территории
Раздел 3. Материалы по обоснованию проекта планировки
территории. Графическая часть
Том 2.3.8**

**Часть 8. Схема границ зон с особыми условиями
использования территорий, особо охраняемых природных
территорий, лесничеств, границ территорий объектов
культурного наследия. Схема границ территорий,
подверженных риску возникновения чрезвычайных ситуаций
природного и техногенного характера (пожар, взрыв,
химическое, радиоактивное заражение, затопление,
подтопление, оползень, карсты, эрозия и т.д.
Муниципальный район Бураевский район (начало 1)**

8841-21-1.1-ППТ-ППМО2.3.8

Руководитель Дирекции
по проектированию №2

Т.И. Гушляк

Комплексный главный
инженер проекта

А.В. Федосеев

Согласовано		
Взам. инв. №		
Подпись и дата		
Инв. № подл.		



**СТРОИТЕЛЬСТВО СКОРОСТНОЙ АВТОМОБИЛЬНОЙ ДОРОГИ
КАЗАНЬ – ЕКАТЕРИНБУРГ НА УЧАСТКЕ ДЮРТЮЛИ – АЧИТ**

**Строительство скоростной автомобильной дороги Казань –
Екатеринбург на участке Дюртиули – Ачит**

этап 1.1 км 0 – км 90

Республика Башкортостан

ПРОЕКТ ПЛАНИРОВКИ ТЕРРИТОРИИ

Материалы по обоснованию проекта планировки территории

**Раздел 3. Материалы по обоснованию проекта планировки
территории. Графическая часть**

Том 2.3.8

*Часть 8. Схема границ зон с особыми условиями использования
территорий, особо охраняемых природных территорий,
лесничеств, границ территорий объектов культурного наследия.*

*Схема границ территорий, подверженных риску возникновения
чрезвычайных ситуаций природного и техногенного характера
(пожар, взрыв, химическое, радиоактивное заражение, затопление,
подтопление, оползень, карсты, эрозия и т.д.)*

Муниципальный район Бураевский район (начало 1)

8841-21-1-1-ППТ-ПМО2.3.8

Генеральный директор

Ю.А. Орленко

Комплексный ГИП

О.Н. Андреева

**Санкт-Петербург
2021**

Строительство скоростной автомобильной дороги Казань – Екатеринбург на участке Дюртюли – Ачит

Номер тома	Обозначение	Наименование	Примечание
Строительство скоростной автомобильной дороги Казань – Екатеринбург на участке Дюртюли – Ачит», этап 1.1 км 0 – км 90, Республика Башкортостан			
Проект планировки территории			
1. Основная часть проекта планировки территории			
Раздел 1. «Проект планировки территории. Графическая часть»			
Том 1.1.1	8841-21-1.1-ППТ-ППОЧ1.1.1	Часть 1. Чертежи красных линий. Муниципальный район Дюртюлинский район	АО «Петербургские дороги»
Том 1.1.2	8841-21-1.1-ППТ-ППОЧ1.1.2	Часть 2. Чертежи красных линий. Муниципальный район Бураевский район	АО «Петербургские дороги»
Том 1.1.3	8841-21-1.1-ППТ-ППОЧ1.1.3	Часть 3. Чертежи границ зон планируемого размещения линейных объектов, совмещенный с чертежом границ зон планируемого размещения линейных объектов, подлежащих реконструкции в связи с изменением их местоположения (автомобильных дорог). Муниципальный район Дюртюлинский район	АО «Петербургские дороги»
Том 1.1.4	8841-21-1.1-ППТ-ППОЧ1.1.4	Часть 4. Чертежи границ зон планируемого размещения линейных объектов, совмещенный с чертежом границ зон планируемого размещения линейных объектов, подлежащих реконструкции в связи с изменением их местоположения (автомобильных дорог). Муниципальный район Бураевский район	АО «Петербургские дороги»
Том 1.1.5	8841-21-1.1-ППТ-ППОЧ1.1.5	Часть 5. Чертежи границ зон планируемого размещения линейных объектов, подлежащих реконструкции в связи с изменением их местоположения (инженерных сетей и сооружений). Муниципальный район Дюртюлинский район	АО «Петербургские дороги»
Том 1.1.6	8841-21-1.1-ППТ-ППОЧ1.1.6	Часть 6. Чертежи границ зон планируемого размещения линейных объектов, подлежащих реконструкции в связи с изменением их местоположения (инженерных сетей и сооружений). Муниципальный район Бураевский район	АО «Петербургские дороги»

Согласовано

Взам. инв. №

Подпись и дата

Инв. № подл.

8841-21-1.1-СП

Изм.	Кол.уч.	Лист	№док.	Подпись	Дата
Разработал		Кудрявцева			10.21
Н.Контр.		Кузнецов			10.21
КГИП		Андреева			10.21

Состав документации
по планировке территории

Стадия	Лист	Листов
ДПТ	1	14



**Строительство скоростной автомобильной дороги Казань –
Екатеринбург на участке Дюртюли – Ачит**

Раздел 2. «Положение о размещении линейных объектов»

Том 1.2.1	8841-21-1.1-ППТ- ППОЧ1.2.1	Часть 1. Положение о размещении линейных объектов	АО «Петербургские дороги»
-----------	-------------------------------	--	---------------------------------

2. Материалы по обоснованию проекта планировки территории

Раздел 3. «Материалы по обоснованию проекта планировки территории.

Графическая часть»

Том 2.3.1	8841-21-1.1-ППТ- ППМО2.3.1	Часть 1. Схема расположения элементов планировочной структуры. Схема использования территории в период подготовки проекта планировки территории. Муниципальный район Дюртюлинский район	АО «Петербургские дороги»
Том 2.3.2	8841-21-1.1-ППТ- ППМО2.3.2	Часть 2. Схема расположения элементов планировочной структуры. Схема использования территории в период подготовки проекта планировки территории. Муниципальный район Бураевский район	АО «Петербургские дороги»
Том 2.3.3	8841-21-1.1-ППТ- ППМО2.3.3	Часть 3. Схема организации улично-дорожной сети и движения транспорта. Муниципальный район Дюртюлинский район	АО «Петербургские дороги»
Том 2.3.4	8841-21-1.1-ППТ- ППМО2.3.4	Часть 4. Схема организации улично-дорожной сети и движения транспорта. Муниципальный район Бураевский район	АО «Петербургские дороги»
Том 2.3.5	8841-21-1.1-ППТ- ППМО2.3.5	Часть 5. Схема вертикальной планировки территории. Схема инженерной подготовки и инженерной защиты территории. Муниципальный район Дюртюлинский район	АО «Петербургские дороги»
Том 2.3.6	8841-21-1.1-ППТ- ППМО2.3.6	Часть 6. Схема вертикальной планировки территории. Схема инженерной подготовки и инженерной защиты территории. Муниципальный район Бураевский район	АО «Петербургские дороги»
Том 2.3.7	8841-21-1.1-ППТ- ППМО2.3.7	Часть 7. Схема границ зон с особыми условиями использования территорий, особо охраняемых природных территорий, лесничеств, границ территорий объектов культурного наследия. Схема границ территорий, подверженных риску возникновения чрезвычайных ситуаций природного и техногенного характера (пожар, взрыв, химическое, радиоактивное заражение, затопление, подтопление, оползень, карсты, эрозия и т.д. Муниципальный район Дюртюлинский район	АО «Петербургские дороги»

Инов. № подл.	Подпись и дата	Взам. инв. №

Изм.	Кол.уч.	Лист	№ док.	Подпись	Дата

8841-21-1.1-СП

Лист

2

**Строительство скоростной автомобильной дороги Казань –
Екатеринбург на участке Дюртюли – Ачит**

Том 2.3.8	8841-21-1.1-ППТ- ППМО2.3.8	Часть 8. Схема границ зон с особыми условиями использования территорий, особо охраняемых природных территорий, лесничеств, границ территорий объектов культурного наследия. Схема границ территорий, подверженных риску возникновения чрезвычайных ситуаций природного и техногенного характера (пожар, взрыв, химическое, радиоактивное заражение, затопление, подтопление, оползень, карсты, эрозия и т.д. Муниципальный район Бураевский район	АО «Петербургские дороги»
Том 2.3.9	8841-21-1.1-ППТ- ППМО2.3.9	Часть 9. Схема конструктивных и планировочных решений. Муниципальный район Дюртюлинский район	АО «Петербургские дороги»
Том 2.3.10	8841-21-1.1-ППТ- ППМО2.3.10	Часть 10. Схема конструктивных и планировочных решений. Муниципальный район Бураевский район	АО «Петербургские дороги»
Раздел 4. «Материалы по обоснованию проекта планировки территории. Пояснительная записка»			
Том 2.4.1	8841-21-1.1-ППТ- ППМО2.4.1	Часть 1. Пояснительная записка	АО «Петербургские дороги»
Проект межевания территории			
1. Основная часть проекта межевания территории			
Раздел 1. «Проект межевания территории. Графическая часть»			
Том 1.1.1	8841-21-1.1-ПМТ- ПМОЧ1.1.1	Часть 1. Проект межевания территории. Графическая часть. Сельское поселение Такарликовский сельсовет муниципального района Дюртюлинского района	АО «Петербургские дороги»/ ООО «Автодор-Инжиниринг»
Том 1.1.2	8841-21-1.1-ПМТ- ПМОЧ1.1.2	Часть 2. Проект межевания территории. Графическая часть. Сельское поселение Таймурзинский сельсовет муниципального района Дюртюлинского района	АО «Петербургские дороги»/ ООО «Автодор-Инжиниринг»
Том 1.1.3	8841-21-1.1-ПМТ- ПМОЧ1.1.3	Часть 3. Проект межевания территории. Графическая часть. Сельское поселение Суккуловский сельсовет муниципального района Дюртюлинского района	АО «Петербургские дороги»/ ООО «Автодор-Инжиниринг»
Том 1.1.4	8841-21-1.1-ПМТ- ПМОЧ1.1.4	Часть 4. Проект межевания территории. Графическая часть. Сельское поселение Учпилинский сельсовет муниципального района Дюртюлинского района	АО «Петербургские дороги»/ ООО «Автодор-Инжиниринг»
Том 1.1.5	8841-21-1.1-ПМТ- ПМОЧ1.1.5	Часть 5. Проект межевания территории. Графическая часть. Сельское поселение Староянтузовский сельсовет муниципального района Дюртюлинского района	АО «Петербургские дороги»/ ООО «Автодор-Инжиниринг»

Изм. № подл.	Подпись и дата	Взам. инв. №

Изм.	Кол.уч.	Лист	№ док.	Подпись	Дата	8841-21-1.1-СП	Лист 3
------	---------	------	--------	---------	------	----------------	-----------

**Строительство скоростной автомобильной дороги Казань –
Екатеринбург на участке Дюртюли – Ачит**

Том 1.1.6	8841-21-1.1-ПМТ-ПМОЧ1.1.6	Часть 6. Проект межевания территории. Графическая часть. Сельское поселение Вострецовский сельсовет муниципального района Бураевского района	АО «Петербургские дороги»/ ООО «Автодор-Инжиниринг»
Том 1.1.7	8841-21-1.1-ПМТ-ПМОЧ1.1.7	Часть 7. Проект межевания территории. Графическая часть. Сельское поселение Бардаковский сельсовет муниципального района Бураевского района	АО «Петербургские дороги»/ ООО «Автодор-Инжиниринг»
Том 1.1.8	8841-21-1.1-ПМТ-ПМОЧ1.1.8	Часть 8. Проект межевания территории. Графическая часть. Сельское поселение Каинлыковский сельсовет муниципального района Бураевского района	АО «Петербургские дороги»/ ООО «Автодор-Инжиниринг»
Том 1.1.9	8841-21-1.1-ПМТ-ПМОЧ1.1.9	Часть 9. Проект межевания территории. Графическая часть. Сельское поселение Кушманаковский сельсовет муниципального района Бураевского района	АО «Петербургские дороги»/ ООО «Автодор-Инжиниринг»
Том 1.1.10	8841-21-1.1-ПМТ-ПМОЧ1.1.10	Часть 10. Проект межевания территории. Графическая часть. Сельское поселение Бураевский сельсовет муниципального района Бураевского района	АО «Петербургские дороги»/ ООО «Автодор-Инжиниринг»
Том 1.1.11	8841-21-1.1-ПМТ-ПМОЧ1.1.11	Часть 11. Проект межевания территории. Графическая часть. Сельское поселение Кузбаевский сельсовет муниципального района Бураевского района	АО «Петербургские дороги»/ ООО «Автодор-Инжиниринг»
Том 1.1.12	8841-21-1.1-ПМТ-ПМОЧ1.1.12	Часть 12. Проект межевания территории. Графическая часть. Сельское поселение Ваньшевский сельсовет муниципального района Бураевского района	АО «Петербургские дороги»/ ООО «Автодор-Инжиниринг»
Том 1.1.13	8841-21-1.1-ПМТ-ПМОЧ1.1.13	Часть 13. Проект межевания территории. Графическая часть. Сельское поселение Тепляковский сельсовет муниципального района Бураевского района	АО «Петербургские дороги»/ ООО «Автодор-Инжиниринг»
Раздел 2. «Проект межевания территории. Текстовая часть»			
Том 1.2.1	8841-21-1.1-ПМТ-ПМОЧ1.2.1	Часть 1. Проект межевания территории. Текстовая часть	АО «Петербургские дороги»/ ООО «Автодор-Инжиниринг»
Том 1.2.2	8841-21-1.1-ПМТ-ПМОЧ1.2.2.	Часть 2. Проект межевания территории. Текстовая часть	АО «Петербургские дороги»/ ООО «Автодор-Инжиниринг»

Инв. № подл.	Подпись и дата	Взам. инв. №						
			Изм.	Кол.уч.	Лист	№ док.	Подпись	Дата

8841-21-1.1-СП

Лист

4

**Строительство скоростной автомобильной дороги Казань –
Екатеринбург на участке Дюртюли – Ачит**

2. Материалы по обоснованию проекта межевания территории

**Раздел 3. «Материалы по обоснованию проекта межевания территории.
Графическая часть»**

Том 2.3.1	8841-21-1.1-ПМТ-ПММО.2.3.1	Часть 1. Материалы по обоснованию проекта межевания территории. Графическая часть. Сельское поселение Такарликовский сельсовет муниципального района Дюртюлинского района	АО «Петербургские дороги»/ ООО «Автодор-Инжиниринг»
Том 2.3.2	8841-21-1.1-ПМТ-ПММО.2.3.2	Часть 2. Материалы по обоснованию проекта межевания территории. Графическая часть. Сельское поселение Таймурзинский сельсовет муниципального района Дюртюлинского района	АО «Петербургские дороги»/ ООО «Автодор-Инжиниринг»
Том 2.3.3	8841-21-1.1-ПМТ-ПММО.2.3.3	Часть 3. Материалы по обоснованию проекта межевания территории. Графическая часть. Сельское поселение Суккуловский сельсовет муниципального района Дюртюлинского района	АО «Петербургские дороги»/ ООО «Автодор-Инжиниринг»
Том 2.3.4	8841-21-1.1-ПМТ-ПММО.2.3.4	Часть 4. Материалы по обоснованию проекта межевания территории. Графическая часть. Сельское поселение Учпилинский сельсовет муниципального района Дюртюлинского района	АО «Петербургские дороги»/ ООО «Автодор-Инжиниринг»
Том 2.3.5	8841-21-1.1-ПМТ-ПММО.2.3.5	Часть 5. Материалы по обоснованию проекта межевания территории. Графическая часть. Сельское поселение Староянтузовский сельсовет муниципального района Дюртюлинского района	АО «Петербургские дороги»/ ООО «Автодор-Инжиниринг»
Том 2.3.6	8841-21-1.1-ПМТ-ПММО.2.3.6	Часть 6. Материалы по обоснованию проекта межевания территории. Графическая часть. Сельское поселение Вострецовский сельсовет муниципального района Бураевского района	АО «Петербургские дороги»/ ООО «Автодор-Инжиниринг»
Том 2.3.7	8841-21-1.1-ПМТ-ПММО.2.3.7	Часть 7. Материалы по обоснованию проекта межевания территории. Графическая часть. Сельское поселение Бардаковский сельсовет муниципального района Бураевского района	АО «Петербургские дороги»/ ООО «Автодор-Инжиниринг»
Том 2.3.8	8841-21-1.1-ПМТ-ПММО.2.3.8	Часть 8. Материалы по обоснованию проекта межевания территории. Графическая часть. Сельское поселение Каинлыковский сельсовет муниципального района Бураевского района	АО «Петербургские дороги»/ ООО «Автодор-Инжиниринг»
Том 2.3.9	8841-21-1.1-ПМТ-ПММО.2.3.9	Часть 9. Материалы по обоснованию проекта межевания территории. Графическая часть. Сельское поселение Кушманаковский сельсовет муниципального района Бураевского района	АО «Петербургские дороги»/ ООО «Автодор-Инжиниринг»

Интв. № подл.	Подпись и дата	Взам. инв. №

Изм.	Кол.уч.	Лист	№ док.	Подпись	Дата

8841-21-1.1-СП

Лист

5

**Строительство скоростной автомобильной дороги Казань –
Екатеринбург на участке Дюртюли – Ачит**

Том 2.3.10	8841-21-1.1-ПМТ-ПММО.2.3.10	Часть 10. Материалы по обоснованию проекта межевания территории. Графическая часть. Сельское поселение Бураевский сельсовет муниципального района Бураевского района	АО «Петербургские дороги»/ ООО «Автодор-Инжиниринг»
Том 2.3.11	8841-21-1.1-ПМТ-ПММО.2.3.11	Часть 11. Материалы по обоснованию проекта межевания территории. Графическая часть. Сельское поселение Кузбаевский сельсовет муниципального района Бураевского района	АО «Петербургские дороги»/ ООО «Автодор-Инжиниринг»
Том 2.3.12	8841-21-1.1-ПМТ-ПММО.2.3.12	Часть 12. Материалы по обоснованию проекта межевания территории. Графическая часть. Сельское поселение Ваньшевский сельсовет муниципального района Бураевского района	АО «Петербургские дороги»/ ООО «Автодор-Инжиниринг»
Том 2.3.13	8841-21-1.1-ПМТ-ПММО.2.3.13	Часть 13. Материалы по обоснованию проекта межевания территории. Графическая часть. Сельское поселение Тепляковский сельсовет муниципального района Бураевского района	АО «Петербургские дороги»/ ООО «Автодор-Инжиниринг»

**Раздел 4. «Материалы по обоснованию проекта межевания территории.
Пояснительная записка»**

Том 2.4.1	8841-21-1.1-ПМТ-ПММО2.4.1	Часть 1. Материалы по обоснованию проекта межевания территории. Пояснительная записка.	АО «Петербургские дороги»/ ООО «Автодор-Инжиниринг»
Том 2.4.2	8841-21-1.1-ПМТ-ПММО2.4.2	Часть 2. Материалы по обоснованию проекта межевания территории. Приложения (письма, приказы, распоряжения, иные материалы).	АО «Петербургские дороги»/ ООО «Автодор-Инжиниринг»
Том 2.4.3	8841-21-1.1-ПМТ-ПММО2.4.3	Часть 3. Материалы по обоснованию проекта межевания территории. Приложения. (письма, приказы, распоряжения, иные материалы)	АО «Петербургские дороги»/ ООО «Автодор-Инжиниринг»
Том 2.4.4	8841-21-1.1-ПМТ-ПММО2.4.4	Часть 4. Материалы по обоснованию проекта межевания территории. Приложения. (письма, приказы, распоряжения, иные материалы)	АО «Петербургские дороги»/ ООО «Автодор-Инжиниринг»

Материалы на электронном носителе Том 2.4.4 – Том 2.4.41

Том 2.4.5	8841-21-1.1-ПМТ-ПММО2.4.5	Часть 5. Материалы по обоснованию проекта межевания территории. Приложения Кадастровые выписки (кад.квартал 02:17:000000)	АО «Петербургские дороги»/ ООО «Автодор-Инжиниринг»
Том 2.4.6	8841-21-1.1-ПМТ-ПММО2.4.6	Часть 6. Материалы по обоснованию проекта межевания территории. Приложения Кадастровые выписки (кад.квартал 02:17:000000)	АО «Петербургские дороги»/ ООО «Автодор-Инжиниринг»

Взам. инв. №	
Подпись и дата	
Инв. № подл.	

Изм.	Кол.уч.	Лист	№ док.	Подпись	Дата

8841-21-1.1-СП

Лист

6

**Строительство скоростной автомобильной дороги Казань –
Екатеринбург на участке Дюртюли – Ачит**

			Инжиниринг»
Том 2.4.7	8841-21-1.1-ПМТ-ПММО2.4.7	Часть 7. Материалы по обоснованию проекта межевания территории. Приложения Кадастровые выписки (кад.квартал 02:17:000000)	АО «Петербургские дороги»/ ООО «Автодор-Инжиниринг»
Том 2.4.8	8841-21-1.1-ПМТ-ПММО2.4.8	Часть 8. Материалы по обоснованию проекта межевания территории. Приложения Кадастровые выписки (кад.квартал 02:17:000000)	АО «Петербургские дороги»/ ООО «Автодор-Инжиниринг»
Том 2.4.9	8841-21-1.1-ПМТ-ПММО2.4.9	Часть 9. Материалы по обоснованию проекта межевания территории. Приложения (кад.квартал 02:17:000000)	АО «Петербургские дороги»/ ООО «Автодор-Инжиниринг»
Том 2.4.10	8841-21-1.1-ПМТ-ПММО2.4.10	Часть 10. Материалы по обоснованию проекта межевания территории. Приложения (кад.квартал 02:17:000000)	АО «Петербургские дороги»/ ООО «Автодор-Инжиниринг»
Том 2.4.11	8841-21-1.1-ПМТ-ПММО2.4.11	Часть 11. Материалы по обоснованию проекта межевания территории. Приложения (кад.квартал 02:17:000000)	АО «Петербургские дороги»/ ООО «Автодор-Инжиниринг»
Том 2.4.12	8841-21-1.1-ПМТ-ПММО2.4.12	Часть 12. Материалы по обоснованию проекта межевания территории. Приложения (кад.квартал 02:17:000000)	АО «Петербургские дороги»/ ООО «Автодор-Инжиниринг»
Том 2.4.13	8841-21-1.1-ПМТ-ПММО2.4.13	Часть 13. Материалы по обоснованию проекта межевания территории. Приложения (кад.квартал 02:17:000000)	АО «Петербургские дороги»/ ООО «Автодор-Инжиниринг»
Том 2.4.14	8841-21-1.1-ПМТ-ПММО2.4.14	Часть 14. Материалы по обоснованию проекта межевания территории. Приложения (кад.квартал 02:17:000000)	АО «Петербургские дороги»/ ООО «Автодор-Инжиниринг»
Том 2.4.15	8841-21-1.1-ПМТ-ПММО2.4.15	Часть 15. Материалы по обоснованию проекта межевания территории. Приложения (кад.квартал 02:17:000000)	АО «Петербургские дороги»/ ООО «Автодор-Инжиниринг»
Том 2.4.16	8841-21-1.1-ПМТ-ПММО2.4.16	Часть 16. Материалы по обоснованию проекта межевания территории. Приложения (кад.квартал 02:17:000000)	АО «Петербургские дороги»/ ООО «Автодор-Инжиниринг»
Том 2.4.17	8841-21-1.1-ПМТ-ПММО2.4.17	Часть 17. Материалы по обоснованию проекта межевания территории. Приложения (кад.квартал 02:17:000000)	АО «Петербургские дороги»/ ООО «Автодор-Инжиниринг»
Том 2.4.18	8841-21-1.1-ПМТ-ПММО2.4.18	Часть 18. Материалы по обоснованию проекта межевания территории.	АО «Петербургские

Инв. № подл.	
Подпись и дата	
Взам. инв. №	

Изм.	Кол.уч.	Лист	№док.	Подпись	Дата

8841-21-1.1-СП

Лист

7

**Строительство скоростной автомобильной дороги Казань –
Екатеринбург на участке Дюряли – Ачит**

		Приложения (кад.квартал 02:17:000000)	дороги»/ ООО «Автодор-Инжиниринг»
Том 2.4.19	8841-21-1.1-ПМТ-ПММО2.4.19	Часть 19. Материалы по обоснованию проекта межевания территории. Приложения (кад.квартал 02:17:000000)	АО «Петербургские дороги»/ ООО «Автодор-Инжиниринг»
Том 2.4.20	8841-21-1.1-ПМТ-ПММО2.4.20	Часть 20. Материалы по обоснованию проекта межевания территории. Приложения (кад.квартал 02:17:000000)	АО «Петербургские дороги»/ ООО «Автодор-Инжиниринг»
Том 2.4.21	8841-21-1.1-ПМТ-ПММО2.4.21	Часть 21. Материалы по обоснованию проекта межевания территории. Приложения Кадастровые выписки (кад.кварталы 02:17:020701, 02:17:020702, 02:17:020703, 02:17:020801, 02:17:020802, 02:17:030501, 02:17:040601, 02:17:040801, 02:17:050703)	АО «Петербургские дороги»/ ООО «Автодор-Инжиниринг»
Том 2.4.22	8841-21-1.1-ПМТ-ПММО2.4.22	Часть 22. Материалы по обоснованию проекта межевания территории. Приложения Кадастровые выписки (кад.кварталы 02:17:050801, 02:17:050802, 02:17:050803, 02:17:050901, 02:17:050902, 02:17:060802, 02:17:060901, 02:17:060903, 02:17:061002, 02:17:070902, 02:17:101001)	АО «Петербургские дороги»/ ООО «Автодор-Инжиниринг»
Том 2.4.23	8841-21-1.1-ПМТ-ПММО2.4.23	Часть 23. Материалы по обоснованию проекта межевания территории. Приложения Кадастровые выписки (кад.кварталы 02:17:101002, 02:17:101202, 02:17:141303, 02:17:141501, 02:17:141502, 02:17:160701)	АО «Петербургские дороги»/ ООО «Автодор-Инжиниринг»
Том 2.4.24	8841-21-1.1-ПМТ-ПММО2.4.24	Часть 24. Материалы по обоснованию проекта межевания территории. Приложения Кадастровые выписки (кад.квартал 02:22:000000)	АО «Петербургские дороги»/ ООО «Автодор-Инжиниринг»
Том 2.4.25	8841-21-1.1-ПМТ-ПММО2.4.25	Часть 25. Материалы по обоснованию проекта межевания территории. Приложения Кадастровые выписки (кад.квартал 02:22:000000)	АО «Петербургские дороги»/ ООО «Автодор-Инжиниринг»
Том 2.4.26	8841-21-1.1-ПМТ-ПММО2.4.26	Часть 26. Материалы по обоснованию проекта межевания территории. Приложения Кадастровые выписки (кад.квартал 02:22:000000)	АО «Петербургские дороги»/ ООО «Автодор-Инжиниринг»
Том 2.4.27	8841-21-1.1-ПМТ-ПММО2.4.27	Часть 27. Материалы по обоснованию проекта межевания территории. Приложения Кадастровые выписки (кад.квартал 02:22:000000)	АО «Петербургские дороги»/ ООО «Автодор-Инжиниринг»
Том 2.4.28	8841-21-1.1-ПМТ-ПММО2.4.28	Часть 28. Материалы по обоснованию проекта межевания территории. Приложения Кадастровые выписки (кад.квартал 02:22:000000)	АО «Петербургские дороги»/ ООО «Автодор-Инжиниринг»

Взам. инв. №	
Подпись и дата	
Инв. № подл.	

Изм.	Кол.уч.	Лист	№док.	Подпись	Дата

8841-21-1.1-СП

Лист

8

**Строительство скоростной автомобильной дороги Казань –
Екатеринбург на участке Дюряули – Ачит**

Том 2.4.29	8841-21-1.1-ПМТ-ПММО2.4.29	Часть 29. Материалы по обоснованию проекта межевания территории. Приложения Кадастровые выписки (кад.квартал 02:22:000000)	АО «Петербургские дороги»/ ООО «Автодор-Инжиниринг»
Том 2.4.30	8841-21-1.1-ПМТ-ПММО2.4.30	Часть 30. Материалы по обоснованию проекта межевания территории. Приложения Кадастровые выписки (кад.квартал 02:22:000000)	АО «Петербургские дороги»/ ООО «Автодор-Инжиниринг»
Том 2.4.31	8841-21-1.1-ПМТ-ПММО2.4.31	Часть 31. Материалы по обоснованию проекта межевания территории. Приложения Кадастровые выписки (кад.квартал 02:22:000000)	АО «Петербургские дороги»/ ООО «Автодор-Инжиниринг»
Том 2.4.32	8841-21-1.1-ПМТ-ПММО2.4.32	Часть 32. Материалы по обоснованию проекта межевания территории. Приложения Кадастровые выписки (кад.квартал 02:22:000000)	АО «Петербургские дороги»/ ООО «Автодор-Инжиниринг»
Том 2.4.33	8841-21-1.1-ПМТ-ПММО2.4.33	Часть 33. Материалы по обоснованию проекта межевания территории. Приложения Кадастровые выписки (кад.квартал 02:22:000000)	АО «Петербургские дороги»/ ООО «Автодор-Инжиниринг»
Том 2.4.34	8841-21-1.1-ПМТ-ПММО2.4.34	Часть 34. Материалы по обоснованию проекта межевания территории. Приложения Кадастровые выписки (кад.квартал 02:22:000000)	АО «Петербургские дороги»/ ООО «Автодор-Инжиниринг»
Том 2.4.35	8841-21-1.1-ПМТ-ПММО2.4.35	Часть 35. Материалы по обоснованию проекта межевания территории. Приложения Кадастровые выписки (кад.квартал 02:22:000000)	АО «Петербургские дороги»/ ООО «Автодор-Инжиниринг»
Том 2.4.36	8841-21-1.1-ПМТ-ПММО2.4.36	Часть 36. Материалы по обоснованию проекта межевания территории. Приложения Кадастровые выписки (кад.квартал 02:22:000000)	АО «Петербургские дороги»/ ООО «Автодор-Инжиниринг»
Том 2.4.37	8841-21-1.1-ПМТ-ПММО2.4.37	Часть 37. Материалы по обоснованию проекта межевания территории. Приложения Кадастровые выписки (кад.кварталы 02:22:010201, 02:22:020603, 02:22:050504, 02:22:070101, 02:22:090801)	АО «Петербургские дороги»/ ООО «Автодор-Инжиниринг»
Том 2.4.38	8841-21-1.1-ПМТ-ПММО2.4.38	Часть 38. Материалы по обоснованию проекта межевания территории. Приложения Кадастровые выписки (кад.кварталы 02:22:090901, 02:22:140101, 02:22:140201, 02:22:140402, 02:22:150201, 02:22:150301, 02:22:150401, 02:22:150502, 02:22:150601, 02:22:150802, 02:22:151602)	АО «Петербургские дороги»/ ООО «Автодор-Инжиниринг»
Том 2.4.39	8841-21-1.1-ПМТ-ПММО2.4.39	Часть 39. Материалы по обоснованию проекта межевания территории. Приложения Кадастровые выписки	АО «Петербургские дороги»/ ООО «Автодор-

Инв. № подл.	Подпись и дата	Взам. инв. №

Изм.	Кол.уч.	Лист	№док.	Подпись	Дата

8841-21-1.1-СП

Лист

9

**Строительство скоростной автомобильной дороги Казань –
Екатеринбург на участке Дюряули – Ачит**

		(кад.квартал 02:22:000000)	Инжиниринг»
Том 2.4.40	8841-21-1.1-ПМТ-ПММО2.4.40	Часть 407. Материалы по обоснованию проекта межевания территории. Приложения Кадастровые выписки (кад.кварталы 02:70:000000, 02:70:013101)	АО «Петербургские дороги»/ ООО «Автодор-Инжиниринг»
Том 2.4.41	8841-21-1.1-ПМТ-ПММО2.4.41	Часть 41. Материалы по обоснованию проекта межевания территории. Приложения Кадастровые выписки (кад.кварталы 02:00:000000, 02:13:000000, 02:17:000000, 02:22:000000, 02:70:000000)	АО «Петербургские дороги»/ ООО «Автодор-Инжиниринг»

Раздел 5. «Схема резервирования земель»

Том 2.5.1	8841-21-1.1-ПМТ-ПМСР2.5.1	Часть 1. Схема резервирования земель. М 1:2000	АО «Петербургские дороги»/ ООО «Автодор-Инжиниринг»
Том 2.5.2	8841-21-1.1-ПМТ-ПМСР2.5.2	Часть 2. Схема резервирования земель. М 1:2000	АО «Петербургские дороги»/ ООО «Автодор-Инжиниринг»
Том 2.5.3	8841-21-1.1-ПМТ-ПМСР2.5.3	Часть 3. Схема резервирования земель. М 1:2000	АО «Петербургские дороги»/ ООО «Автодор-Инжиниринг»
Том 2.5.4	8841-21-1.1-ПМТ-ПМСР2.5.4	Часть 4. Схема резервирования земель. М 1:2000	АО «Петербургские дороги»/ ООО «Автодор-Инжиниринг»
Том 2.5.5	8841-21-1.1-ПМТ-ПМСР2.5.5	Часть 5. Схема резервирования земель. М 1:2000	АО «Петербургские дороги»/ ООО «Автодор-Инжиниринг»

Приложения

Приложение 1. Инженерно-геодезические изыскания.

Том 1.1	8841-21-2-ДПТ-ИГДИ1.1	Книга 1. Технический отчет по результатам инженерно-геодезических изысканий. Пояснительная записка. Текстовые приложения	ООО «Гипростроймост-Геотех»
Том 1.2	8841-21-2-ДПТ-ИГДИ1.2	Книга 2. Технический отчет по результатам инженерно-геодезических изысканий. Текстовые приложения	ООО «Гипростроймост-Геотех»
Том 1.3	8841-21-2-ДПТ-ИГДИ1.3	Книга 3. Технический отчет по результатам инженерно-геодезических изысканий. Программа инженерно-геодезических изысканий	ООО «Гипростроймост-Геотех»
Том 1.4	8841-21-2-ДПТ-ИГДИ1.4	Книга 4. Технический отчет по результатам инженерно-геодезических изысканий. Графические приложения	ООО «Гипростроймост-Геотех»

Взам. инв. №	
Подпись и дата	
Инв. № подл.	

						8841-21-1.1-СП	Лист
Изм.	Кол.уч.	Лист	№ док.	Подпись	Дата		10

**Строительство скоростной автомобильной дороги Казань –
Екатеринбург на участке Дюртюли – Ачит**

Том 1.5	8841-21-2-ДПТ-ИГДИ1.5	Книга 5. Технический отчет по результатам инженерно-геодезических изысканий. Графические приложения	ООО «Гипростроймост-Геотех»
Том 1.6	8841-21-2-ДПТ-ИГДИ1.6	Книга 6. Технический отчет по результатам инженерно-геодезических изысканий. Графические приложения	ООО «Гипростроймост-Геотех»
Приложение 2. Инженерно-геологические изыскания			
Том 2.1	8841-21-2-ДПТ-ИГЛИ2.1	Книга 1. Технический отчет по результатам инженерно-геологических изысканий. Пояснительная записка	ООО «Гипростроймост-Геотех»
Том 2.2	8841-21-2-ДПТ-ИГЛИ2.2	Книга 2. Технический отчет по результатам инженерно-геологических изысканий. Текстовые приложения	ООО «Гипростроймост-Геотех»
Том 2.3	8841-21-2-ДПТ-ИГЛИ2.3	Книга 3. Технический отчет по результатам инженерно-геологических изысканий. Текстовые приложения	ООО «Гипростроймост-Геотех»
Том 2.4	8841-21-2-ДПТ-ИГЛИ2.4	Книга 4. Технический отчет по результатам инженерно-геологических изысканий. Текстовые приложения	ООО «Гипростроймост-Геотех»
Том 2.5	8841-21-2-ДПТ-ИГЛИ2.5	Книга 5. Технический отчет по результатам инженерно-геологических изысканий. Текстовые приложения	ООО «Гипростроймост-Геотех»
Том 2.6	8841-21-2-ДПТ-ИГЛИ2.6	Книга 6. Технический отчет по результатам инженерно-геологических изысканий. Текстовые приложения	ООО «Гипростроймост-Геотех»
Том 2.7	8841-21-2-ДПТ-ИГЛИ2.7	Книга 7. Технический отчет по результатам инженерно-геологических изысканий. Текстовые приложения	ООО «Гипростроймост-Геотех»
Том 2.8	8841-21-2-ДПТ-ИГЛИ2.8	Книга 8. Технический отчет по результатам инженерно-геологических изысканий. Текстовые приложения	ООО «Гипростроймост-Геотех»
Том 2.9	8841-21-2-ДПТ-ИГЛИ2.9	Книга 9. Технический отчет по результатам инженерно-геологических изысканий. Графические приложения	ООО «Гипростроймост-Геотех»
Том 2.10	8841-21-2-ДПТ-ИГЛИ2.10	Книга 10. Технический отчет по результатам инженерно-геологических изысканий. Графические приложения	ООО «Гипростроймост-Геотех»
Том 2.11	8841-21-2-ДПТ-ИГЛИ2.11	Книга 11. Технический отчет по результатам инженерно-геологических изысканий. Графические приложения	ООО «Гипростроймост-Геотех»
Том 2.12	8841-21-2-ДПТ-ИГЛИ2.12	Книга 12. Технический отчет по результатам инженерно-геологических изысканий. Графические приложения	ООО «Гипростроймост-Геотех»
Том 2.13	8841-21-2-ДПТ-ИГЛИ2.13	Книга 13. Технический отчет по результатам инженерно-геологических изысканий. Графические приложения	ООО «Гипростроймост-Геотех»

Изм. № подл.	Подпись и дата	Взам. инв. №

Изм.	Кол.уч.	Лист	№ док.	Подпись	Дата	8841-21-1.1-СП	Лист
							11

**Строительство скоростной автомобильной дороги Казань –
Екатеринбург на участке Дюряли – Ачит**

Том 5.1.6	8841-21-1.1-ДПТ-ОТР5.1.6	Книга 6. Основные технические решения. Искусственные сооружения автомобильной дороги	АО «Гипростроймост – Санкт-Петербург»
Том 5.1.7	8841-21-1.1-ДПТ-ОТР5.1.7	Книга 7. Основные технические решения. Искусственные сооружения автомобильной дороги. Мост через р. Белая	АО «Институт Гипростроймост – Санкт-Петербург»
Том 5.1.8	8841-21-1.1-ДПТ-ОТР5.1.8	Книга 8. Основные технические решения. Искусственные сооружения переустраиваемых автомобильных дорог	АО «Институт Гипростроймост – Санкт-Петербург»
Том 5.1.9	8841-21-1.1-ДПТ-ОТР5.1.9	Книга 9. Основные технические решения. АСУДД и системы платности	КСМ
Том 5.1.10	8841-21-1.1-ДПТ-ОТР5.1.10	Книга 10. Основные технические решения. Места размещения объектов дорожного сервиса, МФЗ и иных зданий, и сооружений необходимых для содержания автомобильной дороги	АО «Петербургские дороги»
Том 5.1.11	8841-21-1.1-ДПТ-ОТР5.1.11	Книга 11. Основные технические решения. Мероприятия по переустройству коммуникаций	АО «Институт Гипростроймост – Санкт-Петербург»
Том 5.1.12	8841-21-1.1-ДПТ-ОТР5.1.12	Книга 12. Основные технические решения. Транспортная безопасность	ГлобоТэк
Том 5.2	8841-21-1.1-ДПТ-ГОЧС5.2.13	Книга 13. Перечень мероприятий по гражданской обороне, мероприятий по предупреждению чрезвычайных ситуаций природного и техногенного характера	ГлобоТэк
Том 5.3	8841-21-1.1-ДПТ-ООС5.3.14	Книга 14. Мероприятия по охране окружающей среды	ООО «Транспроектинжиниринг»
Том 5.4	8841-21-1.1-ДПТ-АРХ5.4.15	Книга 15. Мероприятия по обеспечению сохранности выявленных объектов культурного наследия. Выполнение археологического и историко-культурного обследования.	ООО «Гипростроймост-Геотех»
Том 5.5.1	8841-21-1.1-ДПТ-ЭКИ5.5.16	Книга 16. Экономические изыскания по выбранному варианту размещения Объекта и основных технических решений. Характеристика социально-экономического развития зоны тяготения проектируемого Объекта.	ООО «А+С Транспроект» (SIMETRA)
Том 5.5.2	8841-21-1.1-ДПТ-ЭКИ5.5.17	Книга 17. Экономические изыскания по выбранному варианту размещения Объекта и основных технических решений. Анализ существующей транспортной сети.	ООО «А+С Транспроект» (SIMETRA)
Том 5.5.3	8841-21-1.1-ДПТ-ЭКИ5.5.18	Книга 18. Экономические изыскания по выбранному варианту размещения Объекта и основных технических решений. Прогноз интенсивности движения транспортных потоков.	ООО «А+С Транспроект» (SIMETRA)

Взам. инв. №	
Подпись и дата	
Инв. № подл.	

Изм.	Кол.уч.	Лист	№ док.	Подпись	Дата

8841-21-1.1-СП

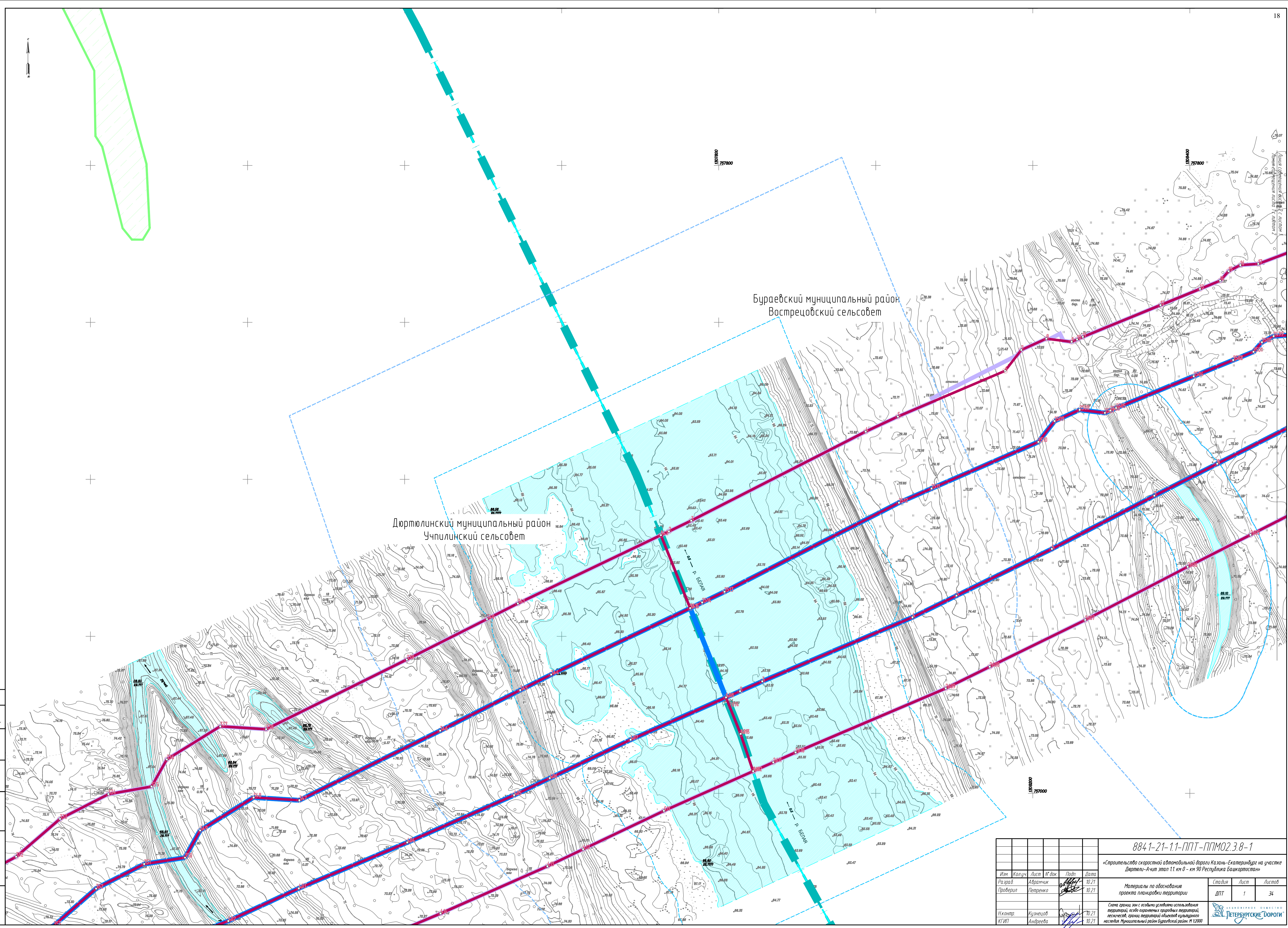
Лист

13

**Строительство скоростной автомобильной дороги Казань –
Екатеринбург на участке Дюртюли – Ачит**

Том 6	8841-21-1.1-ДПТ-РВИ6	<i>Приложение 6. Определение предварительного размера возмещения в связи с изъятием для государственных нужд земельных участков и (или) иных объектов недвижимого имущества, занятием земельных участков на время проведения строительно-монтажных работ (укрупненный расчет).</i>	АО «Институт Гипростроймост – Санкт-Петербург»
Том 7	8841-21-1.1-ДПТ-ССР7	<i>Приложение 7. Сводный сметный расчет стоимости строительства Автомобильной дороги на основании укрупненных нормативов цены строительства или объектов аналогов.</i>	АО «Гипростроймост – Санкт-Петербург»
Том 8	8841-21-1.1-ДПТ-УРС8	<i>Приложение 8. Укрупненный расчет стоимости эксплуатации Автомобильной дороги и предлагаемой системы взимания платы на эксплуатационной стадии реализации проекта.</i>	АО «Петербургские дороги»
Том 9	8841-21-1.1-ДПТ-ДСТУ9	<i>Приложение 9. Документы согласований, технические требования и условия</i>	АО «Петербургские дороги»

Инов. № подл.	Подпись и дата	Взам. инв. №							Лист
									14
Изм.	Кол.уч.	Лист	№ док.	Подпись	Дата	8841-21-1.1-СП			

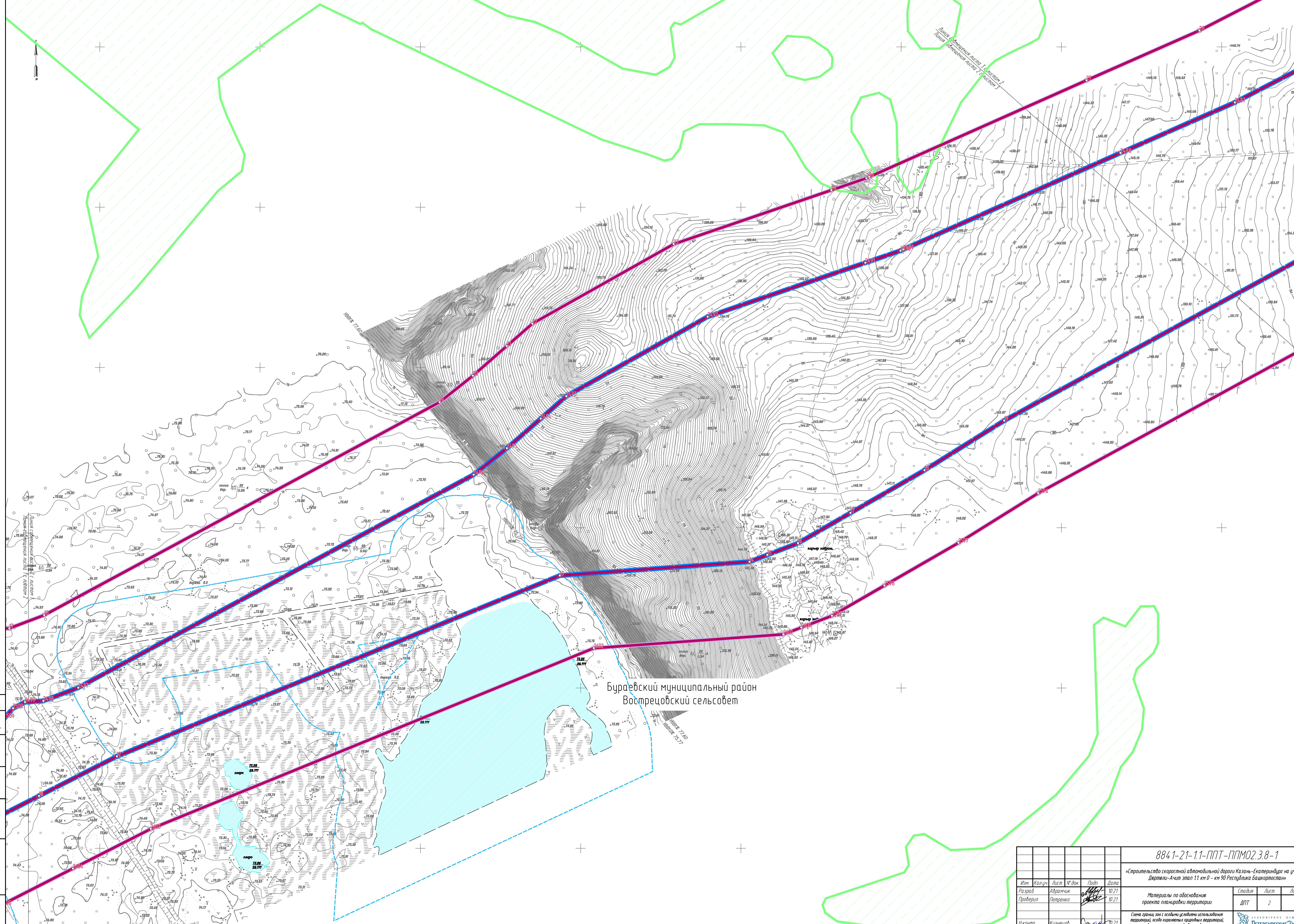


Бураевский муниципальный район
Востречовский сельсовет

Дюртюлинский муниципальный район
Учпильинский сельсовет

Составлено
в г. Ижевск
Лист № 1
Лист № 2
Лист № 3
Лист № 4
Лист № 5
Лист № 6
Лист № 7
Лист № 8
Лист № 9
Лист № 10
Лист № 11
Лист № 12
Лист № 13
Лист № 14
Лист № 15
Лист № 16
Лист № 17
Лист № 18

8841-21-11-ППТ-ППМО.3.8-1				
«Строительство скоростной автомобильной дороги Казань-Екатеринбург на участке Латыш-Ачит этап 11 км 0 - км 90 Республика Башкортостан»				
Изм.	Качев	Лист	Лист	Дата
Разработ	Аврамчик	10	10	10.21
Проверил	Петренко	11	11	10.21
Начальник	Кузнецов	12	12	10.21
КГИП	Андреев	13	13	10.21
Материалы по обоснованию проекта планировки территории				Страница
ДПТ				1
Лист				34
Система координат: СК-42 (ПСК-42). Система высот: 56 (НМД-56). Масштаб: 1:12000. Муниципальный район Бураевский район. М 12000				

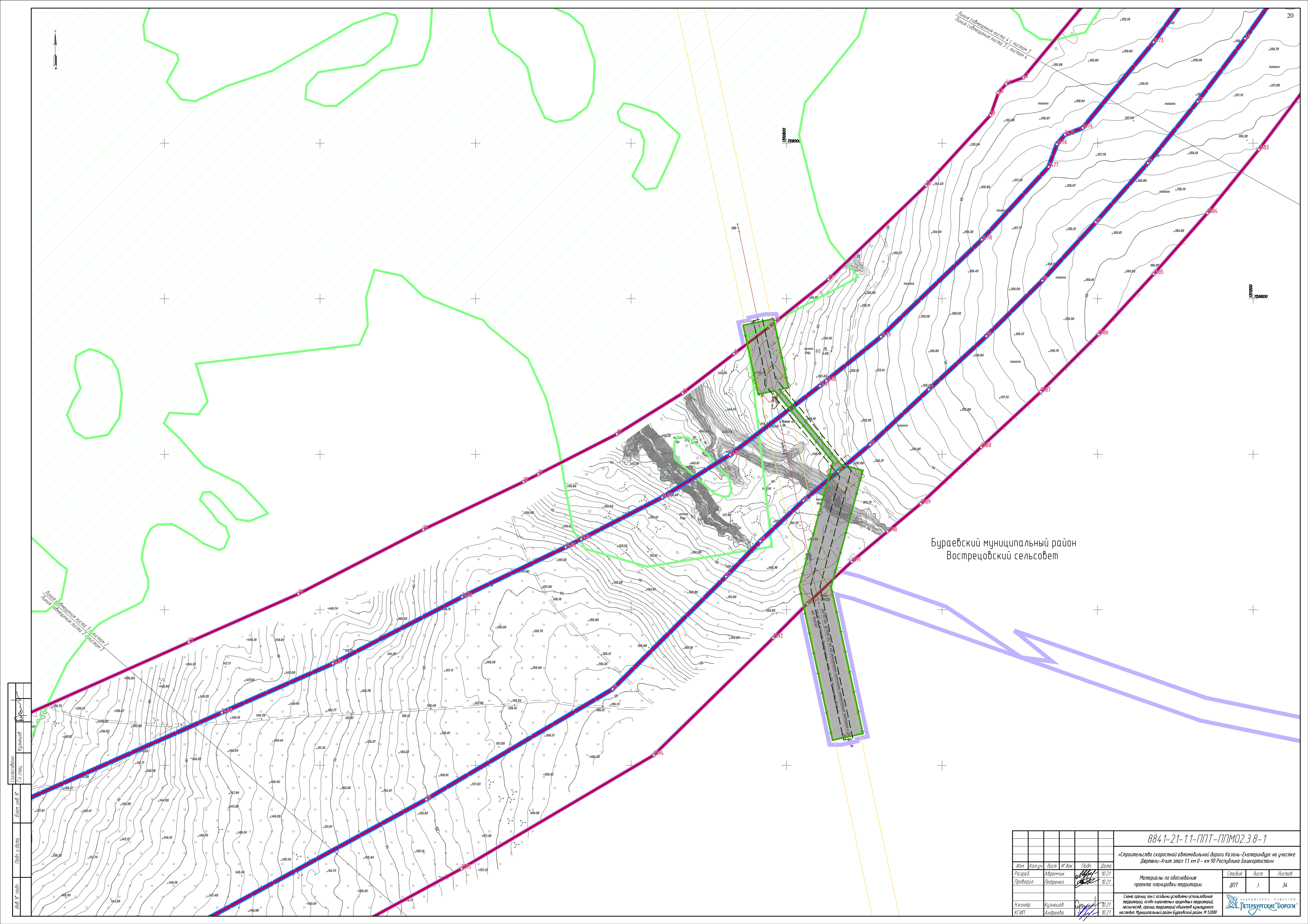


Бураевский муниципальный район
Востречовский сельсовет

Составлено
Г.И. Степ.
Курнецов
Дата № листа
Лист и дата
Имя № листа

884-1-21-11-ППТ-ППМО2.3.8-1					
«Строительство скоростной автомобильной дороги Казань-Екатеринбург на участке Лопаты-Ачит этап 11 км 0 - км 90 Республика Башкортостан»					
Изм.	Колуч.	Лист	Лудк.	Проф.	Дата
Разраб.	Абрамчик	11			10.21
Проверил	Петренко				10.21
Материалы по обоснованию проекта планировки территории					Стадия
					Лист
					Листов
Сфера границ зон с особыми условиями использования территории, особо охраняемых природных территорий, лесных зон, границ территории объектов культурного наследия. Муниципальный район Бураевский район № 12000					ДПТ
					2
					34
И.Контр. КУИП					Дата
Кузнецов					10.21
Андреева					10.21





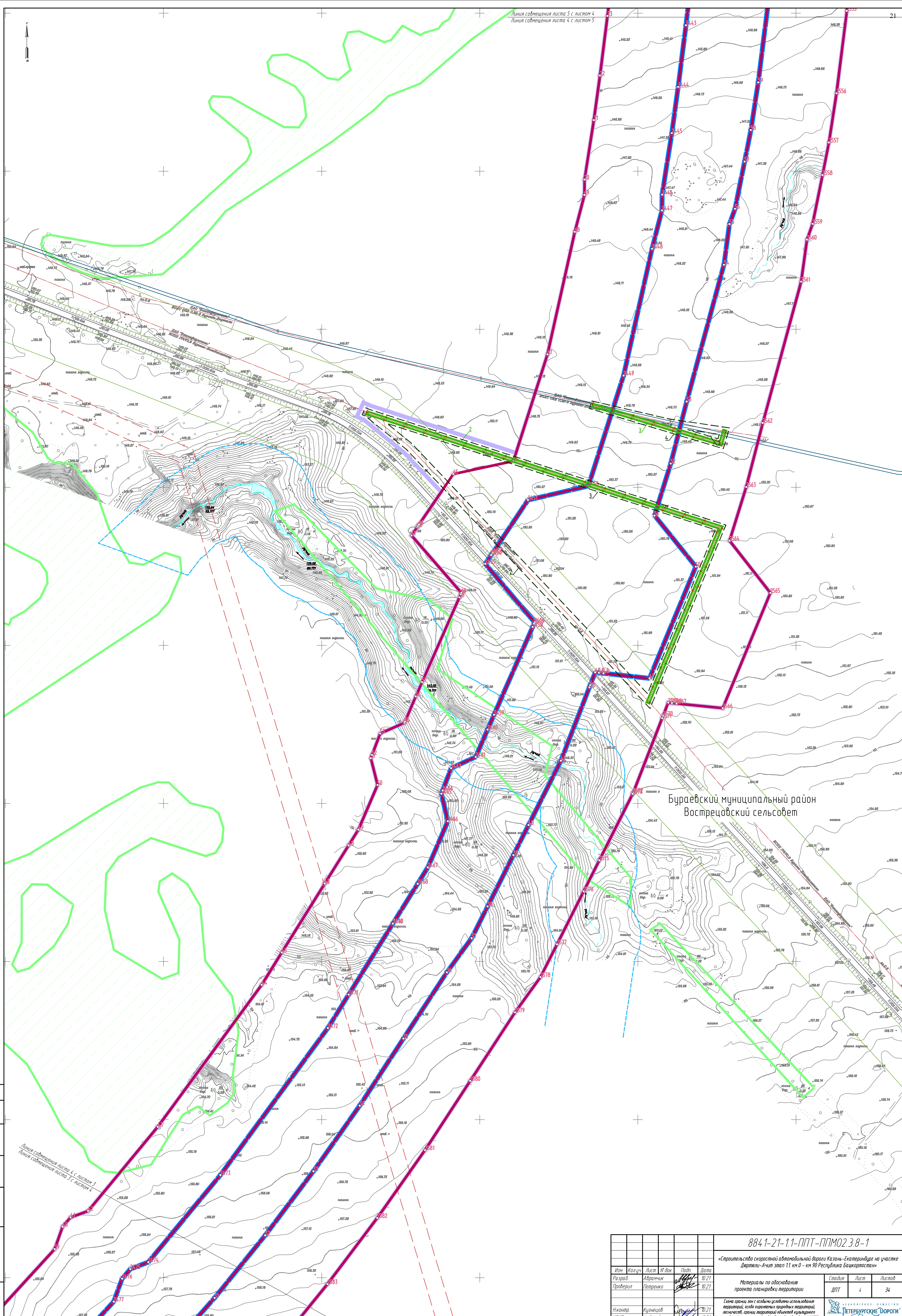
Бурьевский муниципальный район
Вострецовский сельсовет

Составитель	Кузнецов
Ин. спец.	
Вариант №	№
Лист №	№
Лист №	№

884-21-11-ППТ-ППМО2.3.8-1					
«Строительство скоростной автомобильной дороги Казань-Екатеринбург на участке Дартель-Ачит этап 11 км 0 - км 90 Республика Башкортостан»					
Изм.	Колуч.	Лист	Лист	Дата	
Разработ	Абрамчик	10.21			
Проверил	Петренко	10.21			
Материалы по обоснованию проекта планировки территории				Стадия	Лист
				ДПТ	3
				Листов	34
Степь границ зон с особыми условиями использования территории, особо охраняемых природных территорий, лесных земель, границ территории объектов культурного наследия. Муниципальный район Бурьевский район № 12000					
Н.контр.	Кузнецов	10.21			
К.И.П.	Андреева	10.21			



Линия совмещения листа 5 с листом 4
Линия совмещения листа 4 с листом 5




Бураевский муниципальный район
Востречовский сельсовет

Составитель: Кузнецов
Гл. инж.
Взнос: 1000 руб.
Листы: 4
Итого: 34

Линия совмещения листа 4 с листом 3
Линия совмещения листа 3 с листом 4

884-21-11-ППТ-ППМО.3.8-1					
«Строительство скоростной автомобильной дороги Казань-Екатеринбург на участке Девтели-Ачит этап 11 км 0 - км 90 Республика Башкортостан»					
Изм.	Колуч.	Лист	М. док.	Подп.	Дата
Разраб.	Абрамчик	10	21		10.21
Проверил	Петренко				10.21
Материалы по обоснованию проекта планировки территории				Стадия	Лист
				ДПТ	4
				Листов	34
Синие границы зон с особыми условиями использования территории, границы охраняемых природных территорий, лесничеств, границы территорий объектов культурного наследия. Муниципальный район Бураевский район. М 1:2000					
Инж. контр.	Кузнецов				10.21
КГИП	Андреева				10.21

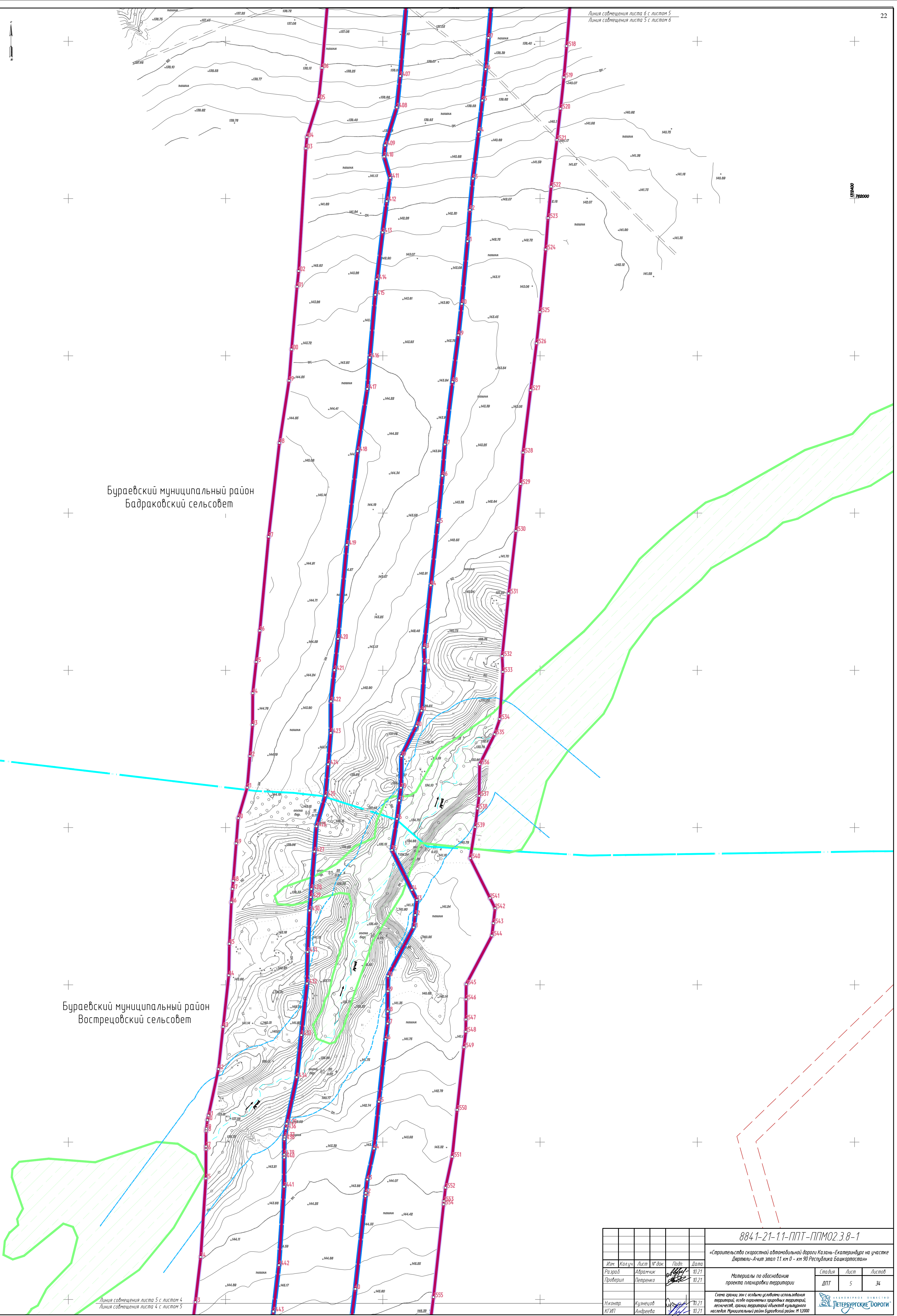


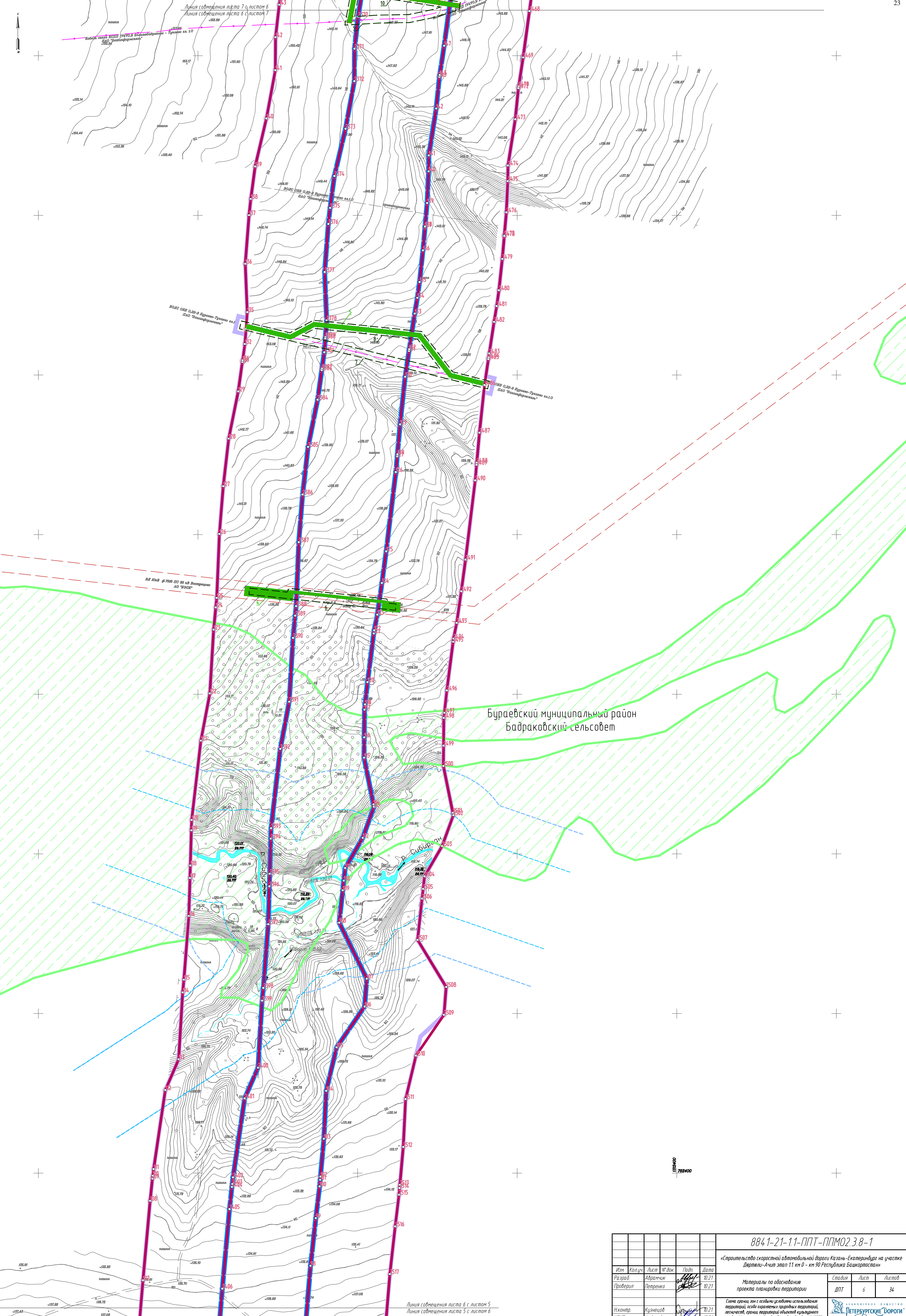
Бураевский муниципальный район
Бадраковский сельсовет

Бураевский муниципальный район
Вострецовский сельсовет

Составитель: Кузнецов И. П.
Проектировщик: Кузнецов И. П.
Проверил: Петренко
Инженер: Кузнецов И. П.
КГИП

8841-21-11-ППТ-ППО.2.3.8-1					
«Строительство скоростной автомобильной дороги Казань-Екатеринбург на участке Дартлы-Ачит этап 11 км 0 - км 90 Республика Башкортостан»					
Изм.	Колуч.	Лист	М. док.	Подп.	Дата
Разраб.	Абрамчик	01			10.21
Проверил	Петренко				10.21
Материалы по обоснованию проекта планировки территории				Стадия	Лист
				ДПТ	5
				Листов	34
Синие границы зон с особыми условиями использования территории, осями озеленения и границами территории лесов, границ территории объектов культурного наследия. Муниципальный район Бураевский район № 12000					
Инженер		Кузнецов И. П.		10.21	
КГИП		Андреева		10.21	





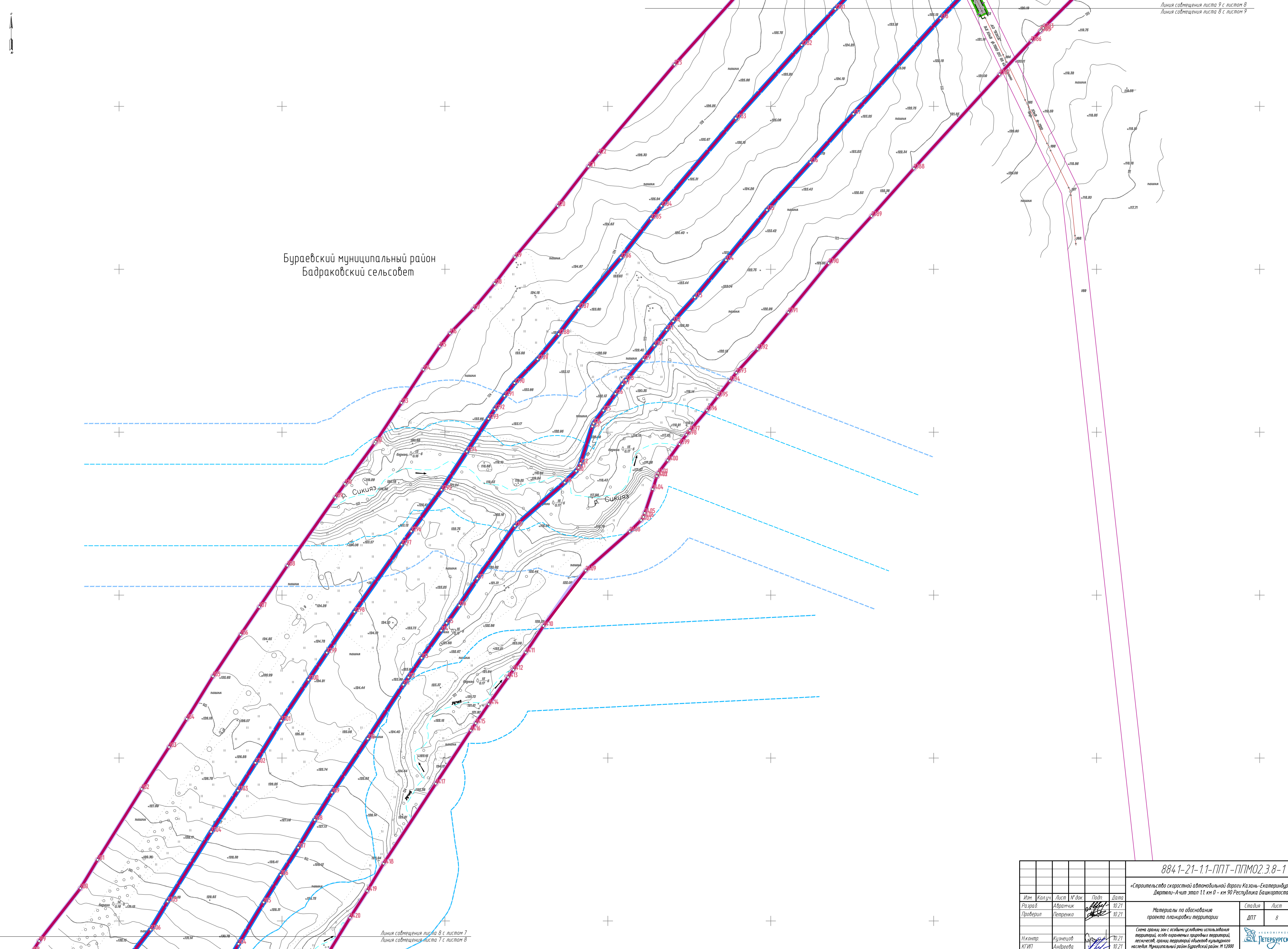
Составитель: Кузнецов
 Проверил: Петренко
 Дата: 10.21

Линия совмещения листа 6 с листом 5
 Линия совмещения листа 5 с листом 6

8841-21-11-ППТ-ППО2.3.8-1					
«Строительство скоростной автомобильной дороги Казань-Екатеринбург на участке Девятки-Ачит этап 11 км 0 - км 90 Республика Башкортостан»					
Изм.	Колуч.	Лист	М. док.	Подп.	Дата
Разраб.	Абрамчик	10.21			10.21
Проверил	Петренко				
Материалы по обоснованию проекта планировки территории				Стадия	Лист
				ДПТ	6
				Листов	34
Система координат: 2011. Система высот: 2011. Масштаб: 1:2000. Муниципальный район Бураевский район. М 12000					
Исполн.	Кузнецов	10.21			
КГИП	Андреева	10.21			



Бураевский муниципальный район
Бадраковский сельсовет



Линия совмещения листа 8 с листом 7
Линия совмещения листа 7 с листом 8

Составитель	Кузнецов
Гл. инж.	Кузнецов
Инж. № подл.	10/21
Лист № фол.	8
Вариант №	1

8841-21-11-ППТ-ППМО2.3.8-1					
«Строительство скоростной автомобильной дороги Казань-Екатеринбург на участке Дарты-Ачит этап 11 км 0 - км 90 Республика Башкортостан»					
Изм.	Колуче	Лист	Лудок	Проф	Дата
Разраб	Абрамчик	10/21			10.21
Проверил	Петренко				10.21
Материалы по обоснованию проекта планировки территории				Стадия	Лист
				ДПТ	8
					34
Н.контр.	Кузнецов	10/21			10.21
К.ИП	Андреев	10/21			10.21
Степень границ зон с особыми условиями использования территории, особые охраняемые природные территории, лесничества, границы территории объектов культурного наследия. Муниципальный район Бураевский район. М 1:2000					

д. Улеево

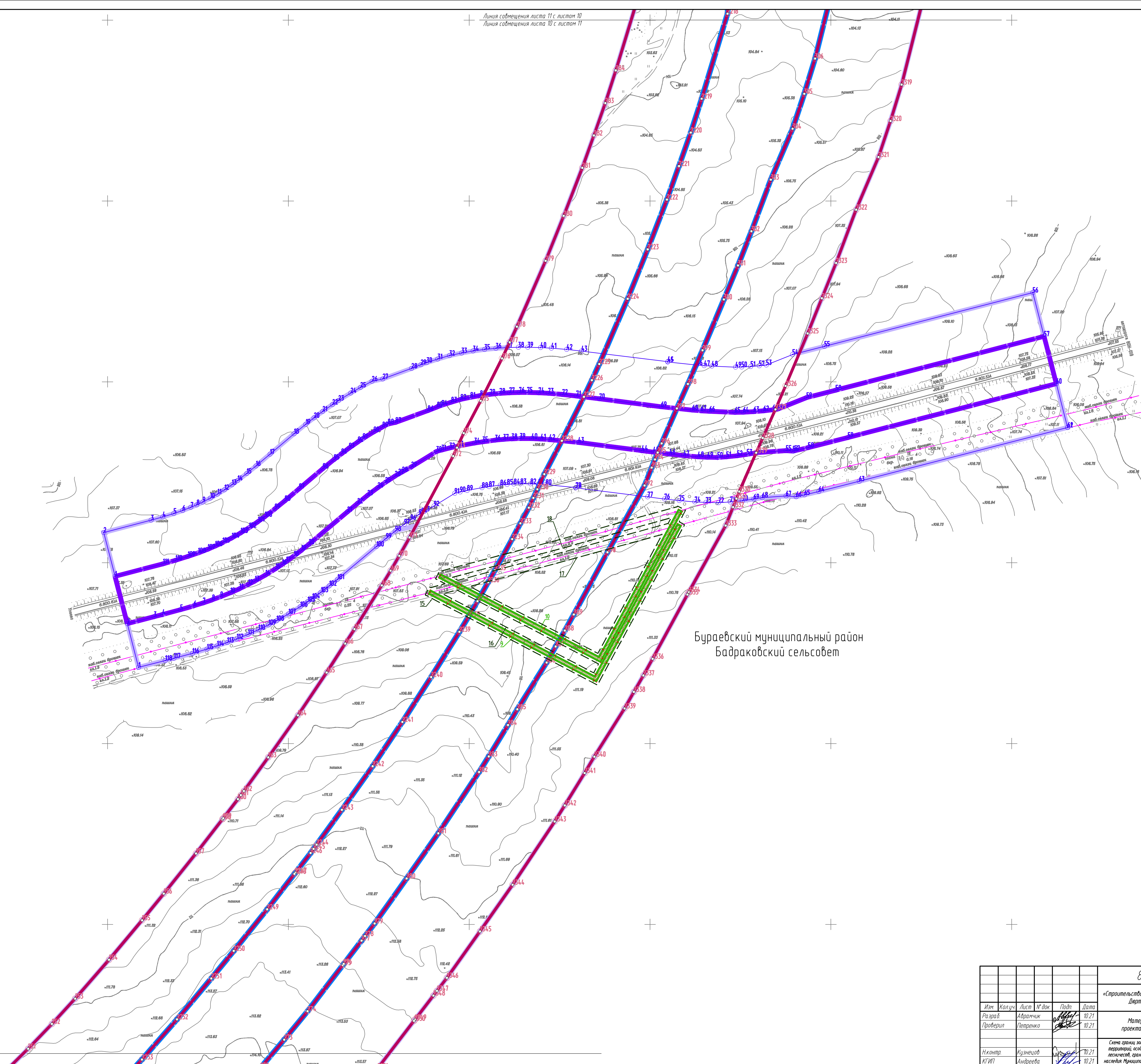
Буряевский муниципальный район
Бадраковский сельсовет

Составитель	Кузнецов
Ин. спец.	
Взнос №10	
Листы и фото	
Имя, № листа	

8841-21-11-ППТ-ППМО2.3.8-1				
«Строительство скоростной автомобильной дороги Казань-Екатеринбург на участке Дартель-Ачит этап 11 км 0 - км 90 Республика Башкортостан»				
Изм.	Колуч.	Лист	Листок	Дата
Разработ.	Абрамчик	10.21		10.21
Проверил	Петренко			
Материалы по обоснованию проекта планировки территории				Стадия
				Лист
				Листов
				ДПТ
				9
				34
Степень застройки территории, границы территории объектов культурного наследия, Муниципальный район Буряевский район № 12000				
Н.контр.	Кузнецов	10.21		10.21
К.И.П.	Андреева	10.21		10.21



Линия совмещения листа 11 с листом 10
Линия совмещения листа 10 с листом 11



Бураевский муниципальный район
Бадраковский сельсовет

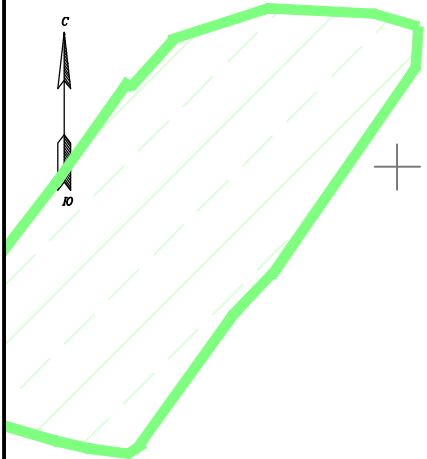
Составитель	Кузнецов
Гл. инж.	
Бухгалтер	
Инж. в отв.	
Инж. в отв.	

15144900
768800

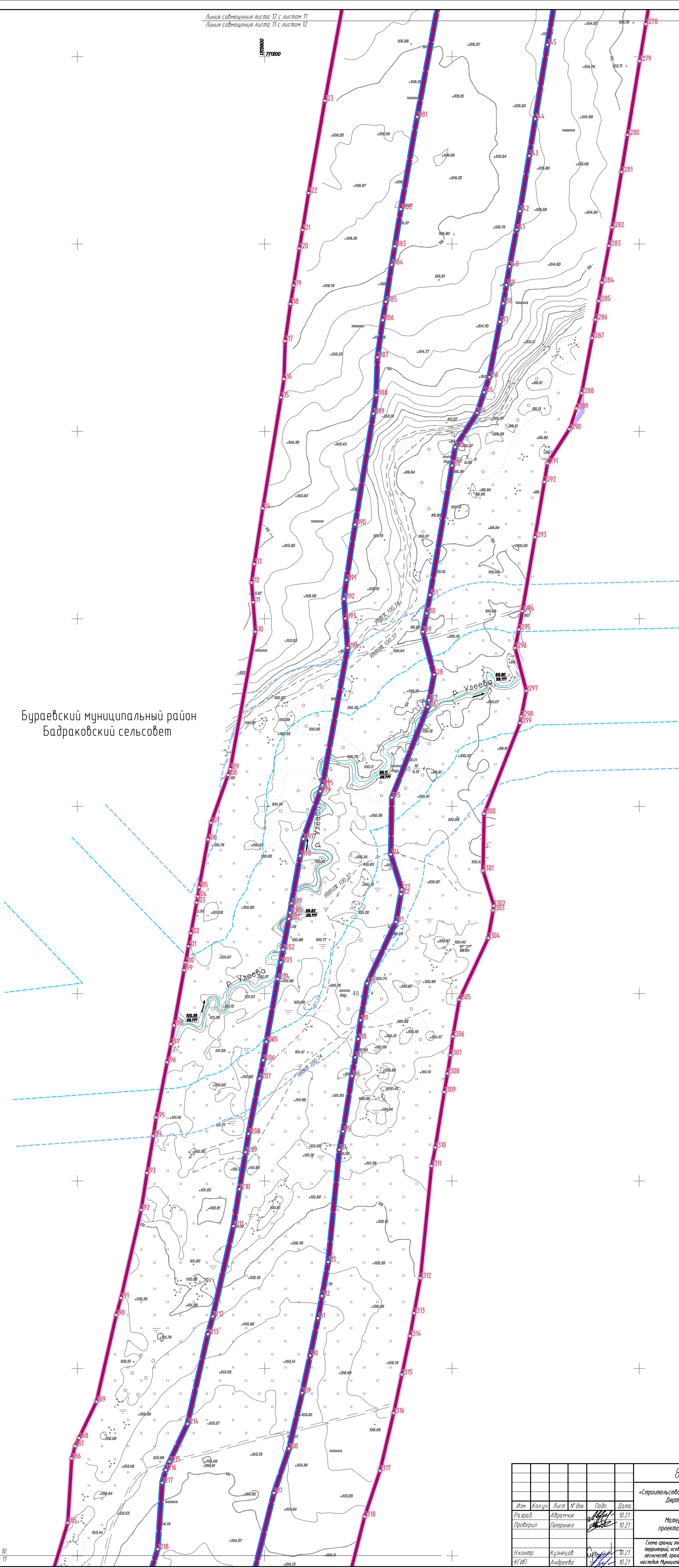
Линия совмещения листа 10 с листом 9
Линия совмещения листа 9 с листом 10

8841-21-11-ППТ-ППМО2.3.8-1					
«Строительство скоростной автомобильной дороги Казань-Екатеринбург на участке Дарты-Ачит этап 11 км 0 - км 90 Республика Башкортостан»					
Изм.	Каче	Лист	ЛГ док	Проф.	Дата
Разраб.	Абрамчик				10.21
Проверил	Петренко				10.21
Материалы по обоснованию проекта планировки территории				Стадия	Лист
				ДПТ	10 / 34
Степень границ зон с особыми условиями использования территории, особые территории газодых территории, лесничеств, границ территории объектов культурного наследия. Муниципальный район Бураевский район. М 1:2000					
Инж. в отв.	Кузнецов				10.21
КГИП	Андреев				10.21





Бураевский муниципальный район
Бадраковский сельсовет



Составитель	Кузнецов
Гл. спец.	Кузнецов
Взр. и отв.	Кузнецов
Подп. и отв.	Кузнецов
Инж. М. подп.	Кузнецов

Линия совмещения листа 11 с листом 10
Линия совмещения листа 10 с листом 11

884-21-11-ППТ-ППО2.3.8-1							
«Строительство скоростной автомобильной дороги Казань-Екатеринбург на участке Дертюль-Ачот этап 11 км 0 - км 90 Республика Башкортостан»							
Изм.	Колуч	Лист	М. док	Подп.	Дата		
Разраб.	Абрамчик	01			10.21		
Проверил	Петренко				10.21		
Материалы по обоснование проекта планировки территории					Страницы	Лист	Листов
					ДПТ	11	34
Сметы границ зон с особыми условиями использования территории, оградительной территории, лесных, границ территорий объектов культурного наследия. Муниципальный район Бураевский район. М 1:2000					ЛЕТЕРБУРГСКИЕ ДОРОГИ		
Инж. М. подп.	Кузнецов				10.21		
КГИП	Андреева				10.21		

Линия со смещением листа 12 с листом 12
Линия со смещением листа 11 с листом 13

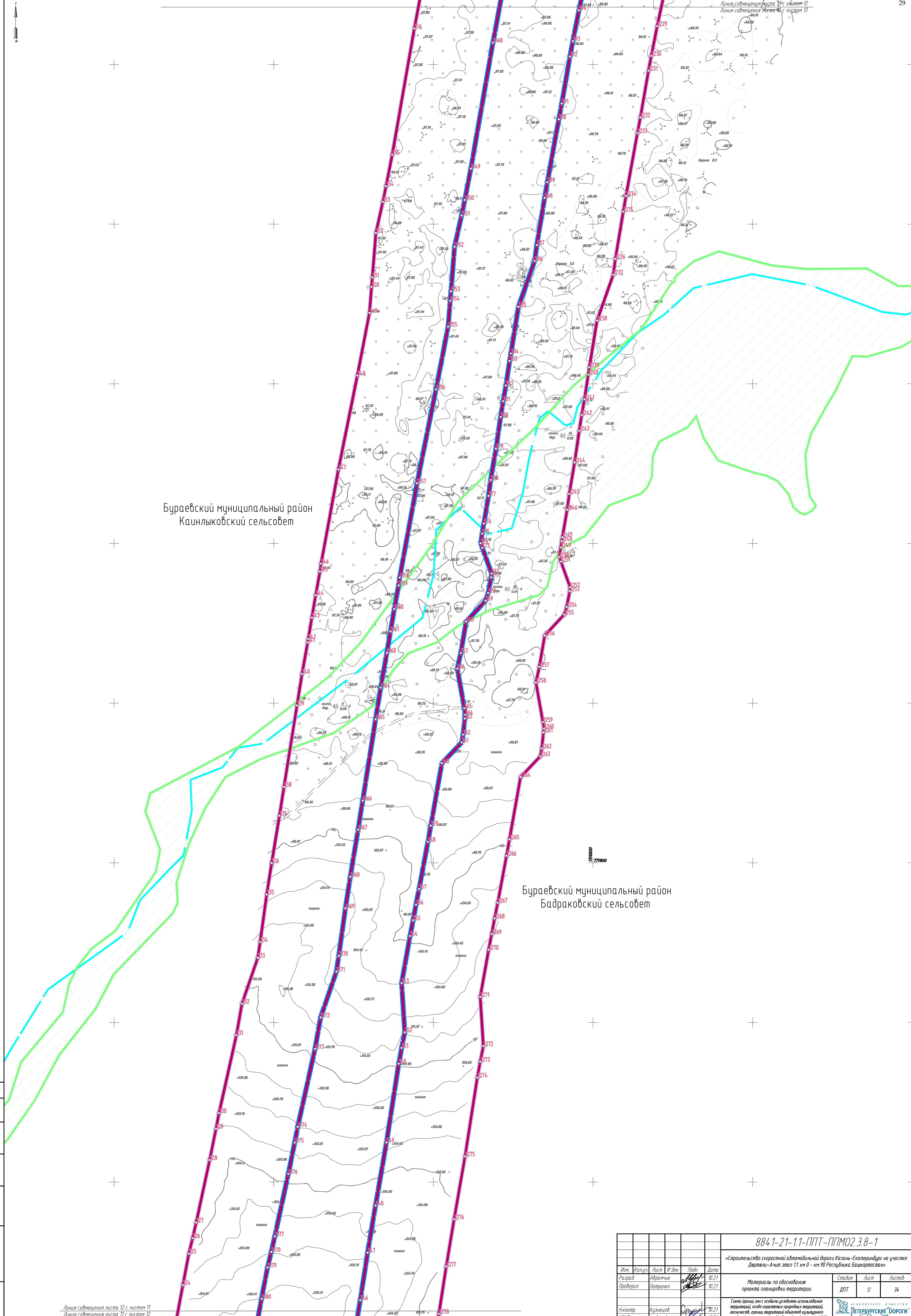
Бураевский муниципальный район
Каинлыкобский сельсовет

Бураевский муниципальный район
Бадраковский сельсовет

Составитель: Кузнецов
Гл. спец.
Визир и дата: 10.21
Лист и дата: 10.21
Имя и подпись: Кузнецов

Линия со смещением листа 12 с листом 11
Линия со смещением листа 11 с листом 12

8841-21-11-ППТ-ППМО2.3.8-1					
«Строительство скоростной автомобильной дороги Казань-Екатеринбург на участке Девятки-Ачит этап 11 км 0 - км 90 Республика Башкортостан»					
Изм.	Колуч.	Лист	М. док.	Подп.	Дата
Разраб.	Аврамчик	10.21			10.21
Проверил	Петренко				10.21
Материалы по обоснованию проекта планировки территории				Стадия	Лист
				ДПТ	12
				Листов	34
Синие границы зон с особыми условиями использования территории, границы охраняемых природных территорий, лесных земель, границы территорий объектов культурного наследия. Муниципальный район Бураевский район. М 1:2000					
Исполн.	Кузнецов	10.21			10.21
КГИП	Андреева				10.21



д. Сибирганово

Бураевский муниципальный район
Бадраковский сельсовет

Бураевский муниципальный район
Каинлыкский сельсовет

8841-21-11-ППТ-ППМО2.3.8-1

«Строительство скоростной автомобильной дороги Казань-Екатеринбург на участке Дертюль-Ачот этап 11 км 0 - км 90 Республика Башкортостан»

Изм.	Колуч.	Лист	М. док.	Подп.	Дата	Материалы по обоснование проекта планировки территории	Стадия	Лист	Листов			
		Разработ	Абрамчик	А.И.	10.21					ДПТ	13	34
		Проверил	Петренко	А.И.	10.21							
Исполн.	Кузнецов	М. док.	Андрева	А.И.	10.21	См. границы зон с особыми условиями использования территории, огов. охраняемых природных территорий, лесничеств, границы территорий объектов культурного наследия. Муниципальный район Бураевский район. М 1:2000						



Составитель	Кузнецов
Лит. спец.	
Взнос и дата	
Лист и общее	
Лит. М. док.	

Линия совмещения листа 13 с листом 12
Линия совмещения листа 14 с листом 13

Бураевский муниципальный район
Бадраковский сельсовет


1:77000

1:77000

1:77000

1:77000

Линия сочленения листа 15 с листом 14
Линия сочленения листа 15 с листом 14

					8841-21-11-ППТ-ППМ02.3.8-1				
					«Строительство скоростной автомобильной дороги Казань-Екатеринбург на участке Девятки-Ачит этап 11 км 0 - км 90 Республика Башкортостан»				
Изм.	Колуч.	Лист	М. док.	Подп.	Дата	Материалы по обоснованию проекта планировки территории	Статус	Лист	Листов
Разраб.	Абрамчик				10.21		ДПТ	14	34
Проверил	Петренко				10.21				
Нач.пр.	Кузнецов				10.21	См. также: зон с особыми условиями использования территории, огов. охранной территории и территории лесного зап., границы территории объектов культурного наследия. Муниципальный район Бураевский район. М 1:2000			
КГИУП	Андреева				10.21				

Составитель: Кузнецов
Ил. спец.: Кузнецов
Лист и дата: 14/10.21
Имя, И. подп.: Кузнецов

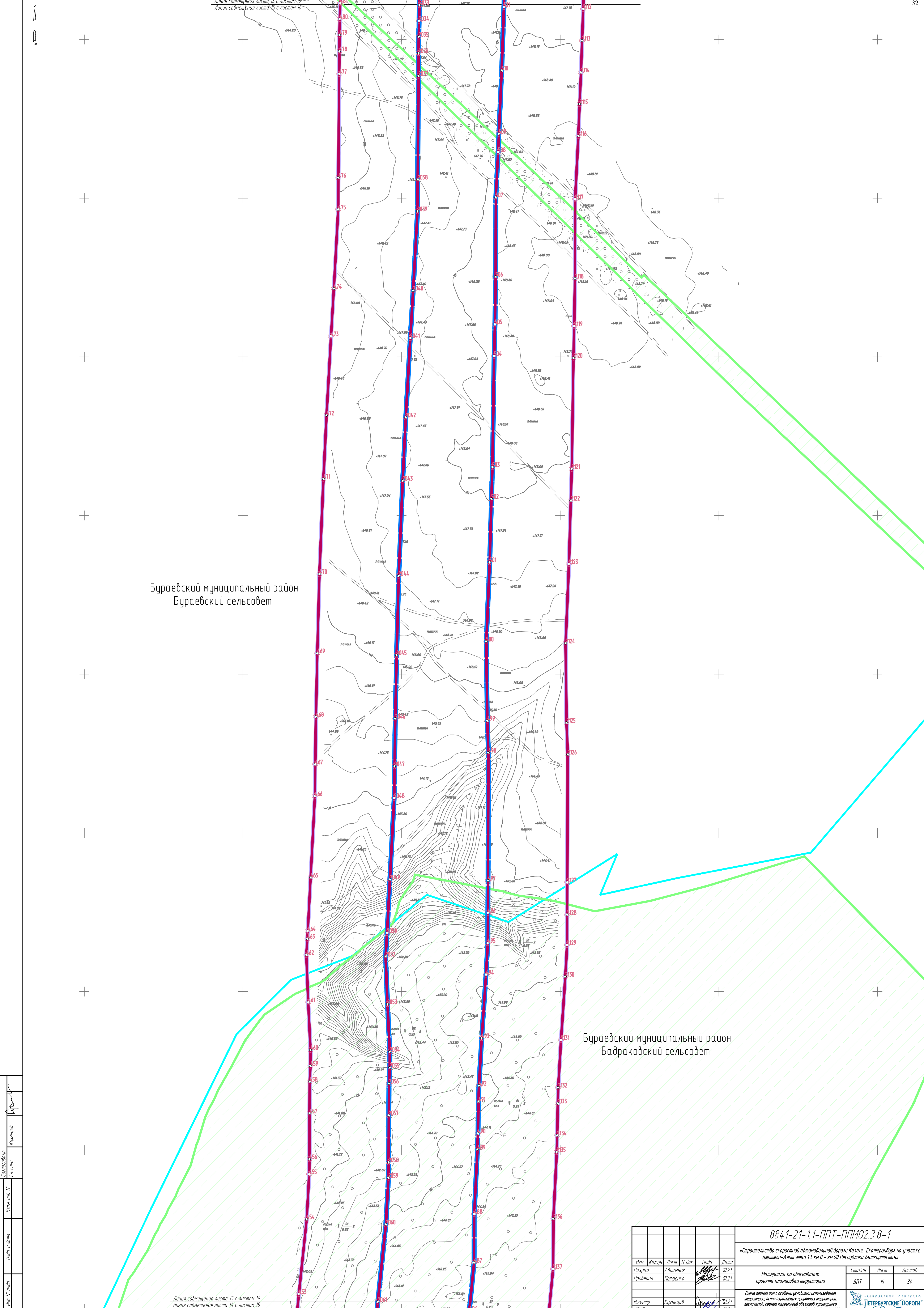
Линия совмещения листа 16 с листом 15
Линия совмещения листа 15 с листом 14


Бураевский муниципальный район
Бураевский сельсовет

Бураевский муниципальный район
Бадраковский сельсовет

Составитель: Кузнецов Г.А.
Взнос: 1000 руб.
Лист: 15
Линия совмещения листа 14 с листом 15

8841-21-11-ППТ-ППМО2.3.8-1					
«Строительство скоростной автомобильной дороги Казань-Екатеринбург на участке Дартель-Ачит этап 11 км 0 - км 30 Республика Башкортостан»					
Изм.	Колуч.	Лист	К. док.	Подп.	Дата
Разраб.	Авратчик	10	21		10.21
Проверил	Петренко				10.21
Материалы по обоснованию проекта планировки территории				Стадия	Лист
				ДПТ	15
				Лист	34
Схема границ зон с особыми условиями использования территории, объектов градостроительного назначения, границ территорий объектов культурного наследия. Муниципальный район Бураевский район. М 1:2000					
Исполн.	Кузнецов	10	21		10.21
КГИП	Андреева				10.21





Бураевский муниципальный район
Бураевский сельсовет

Составитель	Кузнецов
Лит. спец.	
Взятый под №	
Лист и дата	
Лит. № подл.	

8841-21-11-ППТ-ППО.2.3.8-1				
«Строительство скоростной автомобильной дороги Казань-Екатеринбург на участке Дартлы-Ачот этап 11 км 0 - км 90 Республика Башкортостан»				
Изм.	Колуч	Лист	М. док	Дата
Разраб	Абрамчик	10		10.21
Проверил	Петренко			10.21
Материалы по обоснование проекта планировки территории			Стандия	Лист
			ДПТ	34
Синие границы зон с особыми условиями использования территории, красные границы оградительной территории, желтые границы территории объектов культурного наследия. Муниципальный район Бураевский район № 12000				
Исполн	Кузнецов	10		10.21
КГИП	Андреева			10.21

Бураевский муниципальный район
Кушманаковский сельсовет



Бураевский муниципальный район
Кушманаковский сельсовет

Бураевский муниципальный район
Бураевский сельсовет

8841-21-11-ПНП-ПНМО2.3.8-1			
«Строительство системы автоматизированной работы Казань - Екатеринбург на участке Дачный-4-кв. этап 11 км 0 - км 98 Республика Башкортостан»			
Исполн.	Клиент	Дата	Лист
Климентьев К.В.	Бураевский район	02.21	17
Проверил	Исполнитель	Дата	Лист
Иванов И.И.	Иванов И.И.	02.21	34

Материалы по обоснованию проекта планировки территории

Система координат: 56° 00' 00" с.ш., 46° 00' 00" в.д. (ПЗС)

Масштаб: 1:500

Система отсчета высот: 56-й триангуляционный пункт

Система отсчета расстояний: 56-й триангуляционный пункт

Система отсчета площадей: 56-й триангуляционный пункт

Система отсчета длин: 56-й триангуляционный пункт

Система отсчета углов: 56-й триангуляционный пункт

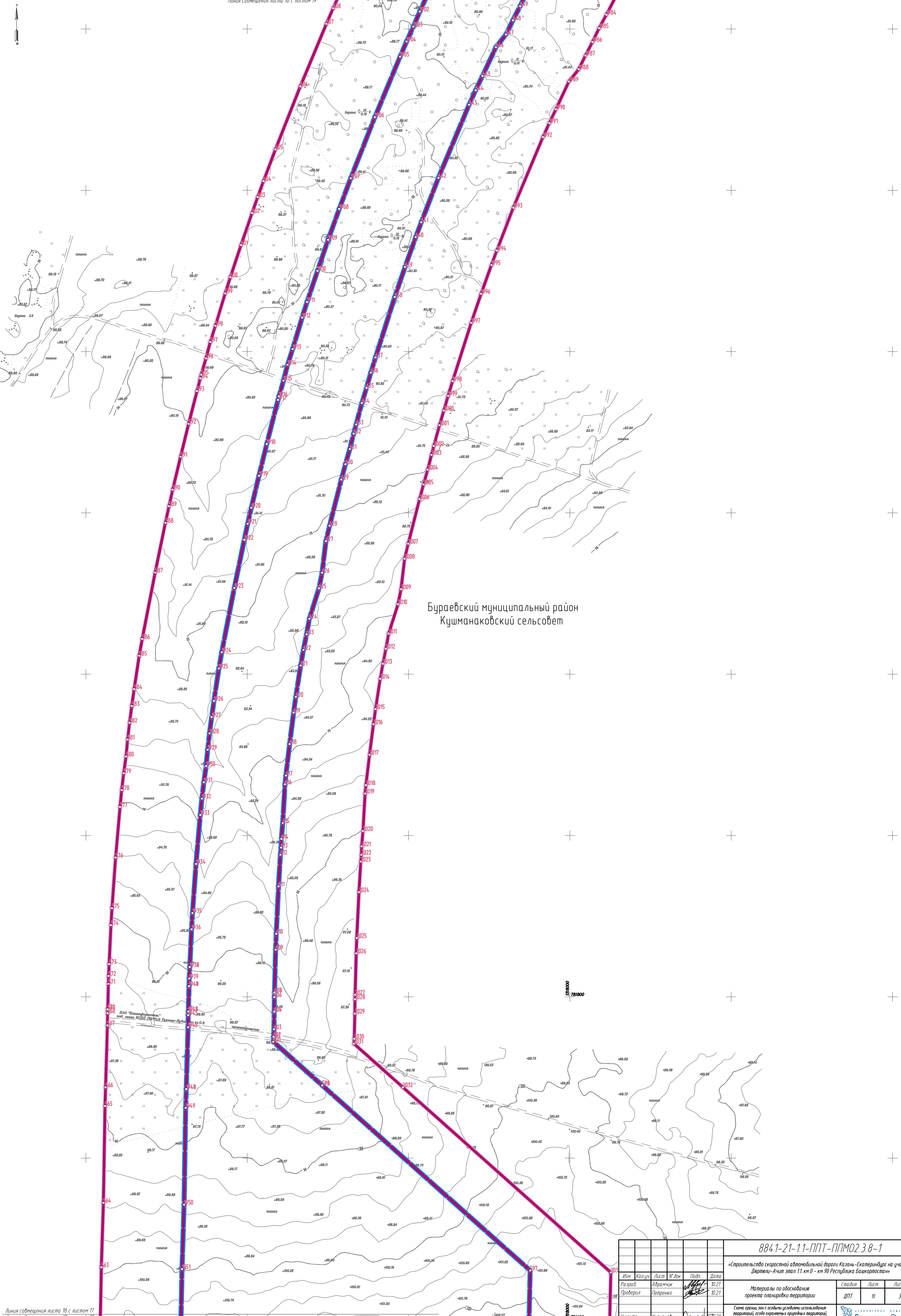
Система отсчета высот: 56-й триангуляционный пункт

Система отсчета расстояний: 56-й триангуляционный пункт

Система отсчета площадей: 56-й триангуляционный пункт

Система отсчета длин: 56-й триангуляционный пункт

Система отсчета углов: 56-й триангуляционный пункт



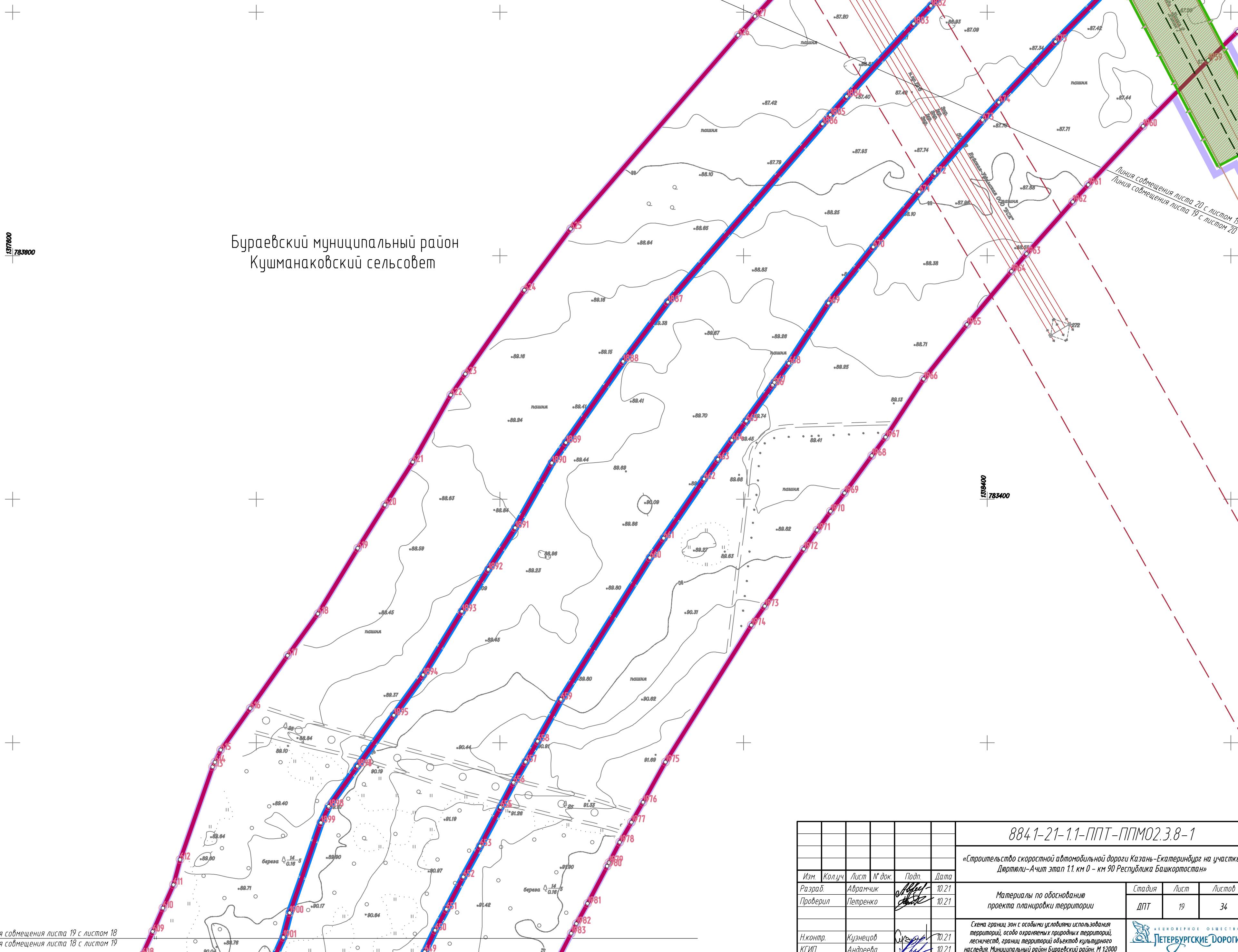

Бураевский муниципальный район
Кушманаковский сельсовет

Составитель:	Кузнецов
Гл. спец.	
Взам. инж. М.	
Инж. М. М.	
Инж. И. И.	

Линия совмещения листа 18 с листом 17
Линия совмещения листа 17 с листом 18

8841-21-11-ППТ-ППО.2.3.8-1					
«Строительство скоростной автомобильной дороги Казань-Екатеринбург на участке Дартель-Ачыл этап 11 км 0 - км 30 Республика Башкортостан»					
Изм.	Колуч.	Лист	М. док.	Подп.	Дата
Разработ.	Абрамчик	10.21			10.21
Проверил	Петренко				
Материалы по обоснованию проекта планировки территории					Страница
					Лист
					Листов
					ДПТ
					18
					34
Схема границ зон с особыми условиями использования территории, объектов размещения отходов, объектов культурного наследия, границ территорий объектов культурного наследия. Муниципальный район Бураевский район. М 1:2000					
Инж. Контр.	Кузнецов	10.21			
Инж. КГИП	Андреева	10.21			





Бураевский муниципальный район
Кушманакровский сельсовет

137600
783800

1376400
783400

Линия совмещения листа 19 с листом 18
Линия совмещения листа 18 с листом 19

Линия совмещения листа 20 с листом 19
Линия совмещения листа 19 с листом 20

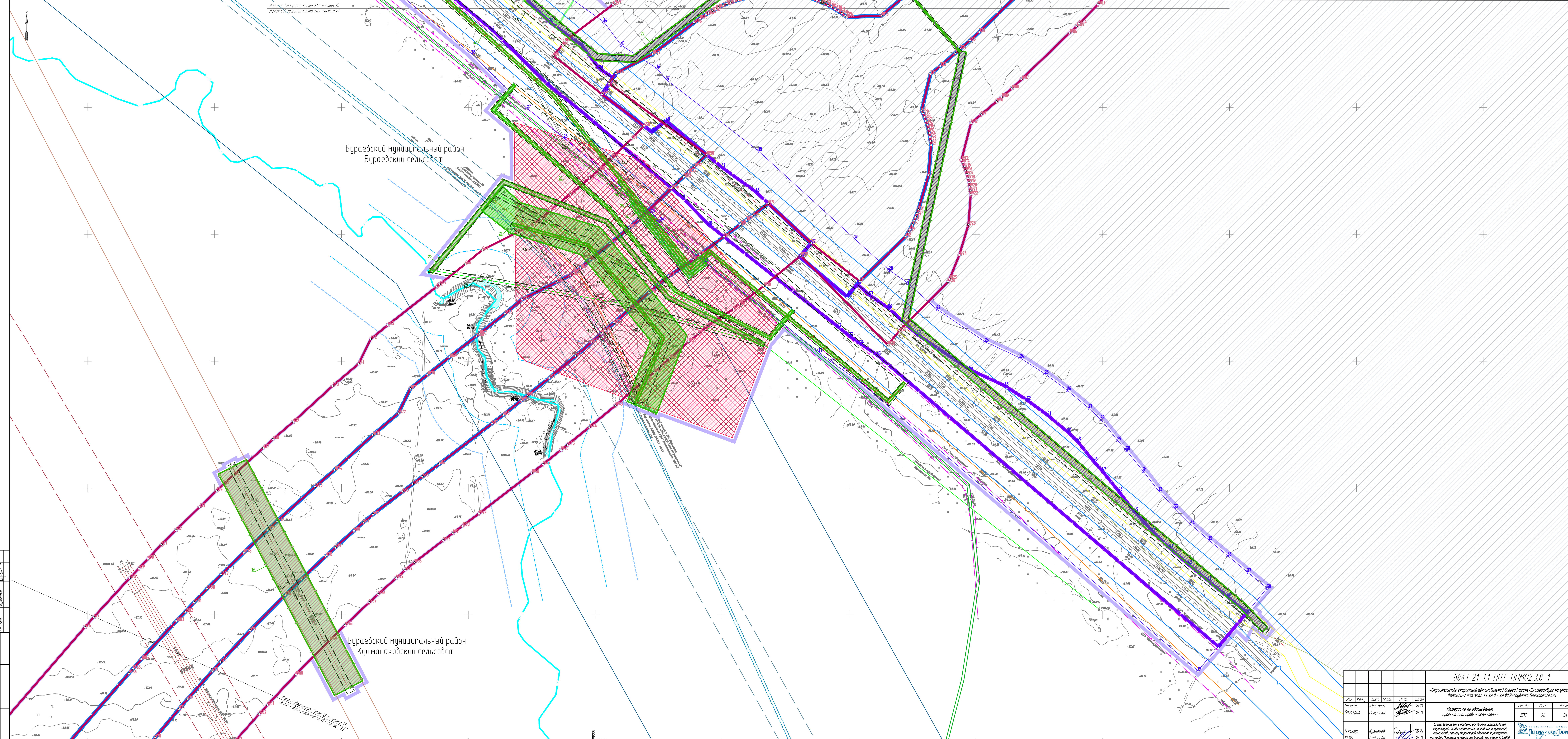
Согласовано:	Кузнецов
Гл. спец.	
Взам. инв. №	
Подп. и дата	
Инв. № подл.	

8841-21-1.1-ППТ-ППМО2.3.8-1					
«Строительство скоростной автомобильной дороги Казань-Екатеринбург на участке Дюртюли-Ачит этап 11 км 0 - км 90 Республика Башкортостан»					
Изм.	Колуч	Лист	№ док.	Подп.	Дата
Разраб.	Абрамчик				10.21
Проверил	Петренко				10.21
Н.контр.	Кузнецов				10.21
КГИП	Андрева				10.21
Материалы по обоснованию проекта планировки территории			Стадия	Лист	Листов
			ДПТ	19	34
Схема границ зон с особыми условиями использования территорий, особо охраняемых природных территорий, лесничеств, границ территорий объектов культурного наследия. Муниципальный район Бураевский район. М 1:2000					

Линия соприкосновения листа 21 с листом 20
Линия соприкосновения листа 20 с листом 21

Буроевский муниципальный район
Буроевский сельсовет

Буроевский муниципальный район
Кушманаковский сельсовет



Имя	Коллеж	Лист	№ док	Подп.	Дата
Разаров	Абрамчик	10.21			10.21
Трифонов	Татаркина	10.21			10.21
Никитин	Кузнецов	10.21			10.21
КГПИ	Андреева	10.21			10.21

8841-21-11-ППТ-ППМО2.3.8-1

«Строительство скоростной автомобильной дороги Казань – Екатеринбург на участке Девяткино-Ачит этап 1 (1 км 0 – км 9) Республика Башкортостан»

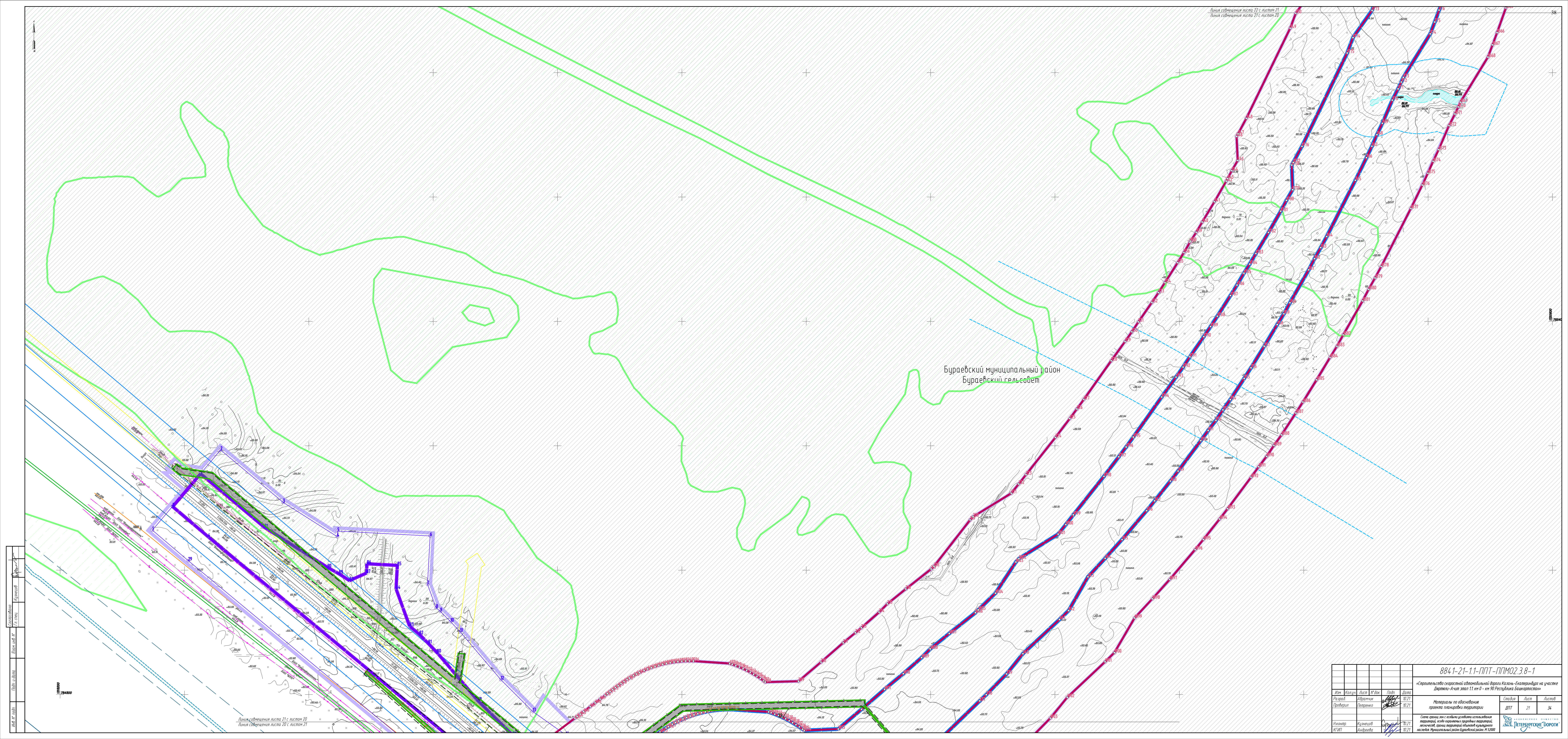
Имя	Коллеж	Лист	№ док	Подп.	Дата
Разаров	Абрамчик	10.21			10.21
Трифонов	Татаркина	10.21			10.21
Никитин	Кузнецов	10.21			10.21
КГПИ	Андреева	10.21			10.21

Материалы по обоснованию проекта планировки территории

Смета зон с особыми условиями использования территорий, а также зон охраны и зон санитарной охраны объектов градостроительного наследия Муниципальный район Буроевский район № 12000

Страна	Лист	Листов
ВРП	20	34

ИТЕРАТУРСКИЕ ДОРОГИ



Линия сочленения листа 22 с листом 21
Линия сочленения листа 21 с листом 20

Бурьевский муниципальный район
Бурьевский сельсовет

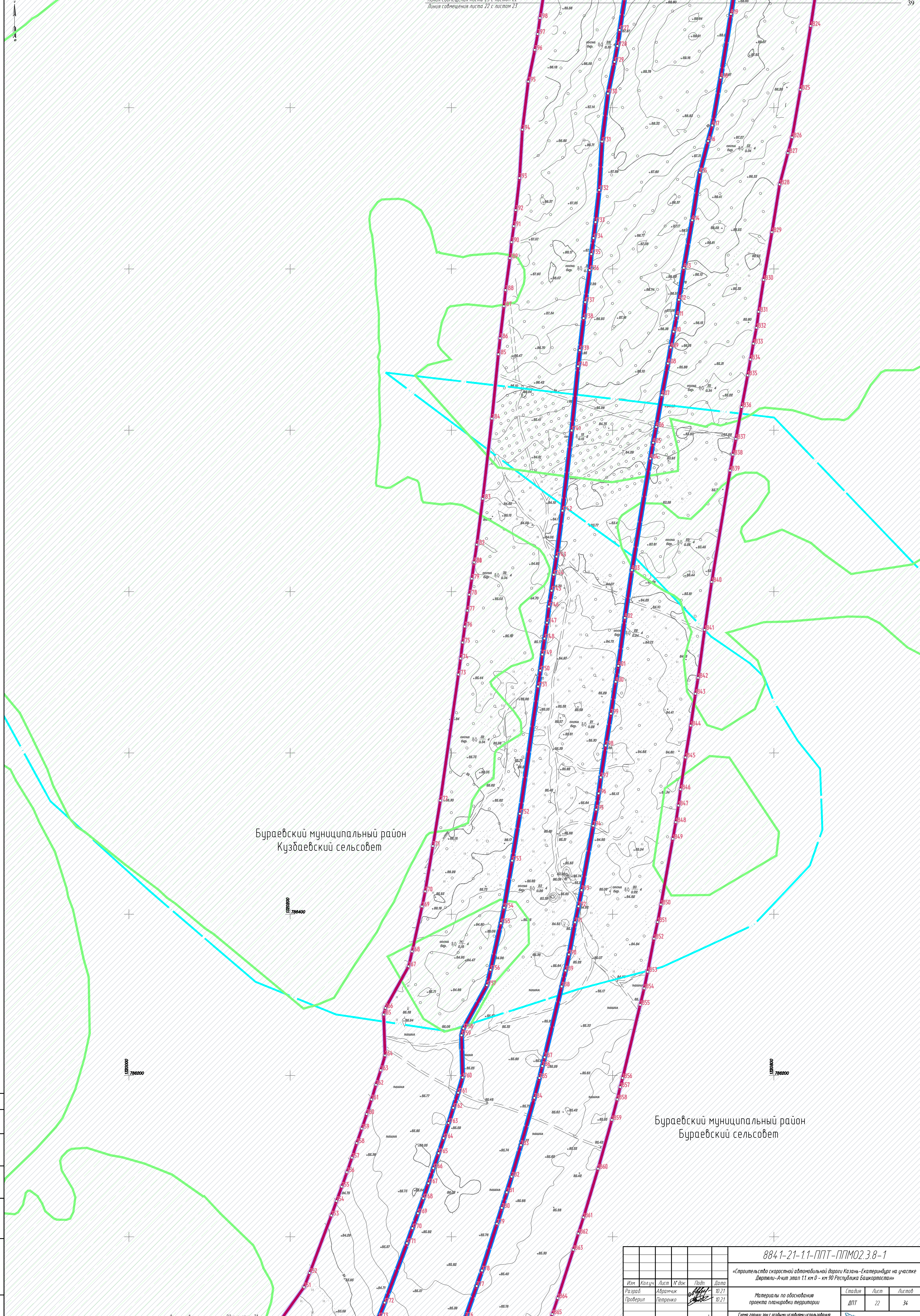
Линия сочленения листа 21 с листом 20
Линия сочленения листа 20 с листом 21

8841-21-11-ППТ-ППО2.3.8-1					
«Строительство скоростной автомобильной дороги Казань – Екатеринбург на участке Девятки-Ачит этап 1 (1 км 0 – км 9) Республика Башкортостан»					
Имя	Коллеж	Лист	№ док	Подп.	Дата
Разаев	Абрамчик	10.21			10.21
Голованов	Татаренко				
Материалы по обоснованию проекта планировки территории				Страница	Лист
				21	34
Смета работ с учетом затрат на установку знаков, ограждение и прочие мероприятия, включенной в смету территориальной программы насаждения Муниципальный район Бурьевский район № 12000					
Имя	Коллеж	Лист	№ док	Подп.	Дата
Никитина	Кисельникова	10.21			10.21
КГПИ	Андреева				



Имя	Коллеж	Лист	№ док	Подп.	Дата
Разаев	Абрамчик	10.21			10.21
Голованов	Татаренко				
Никитина	Кисельникова	10.21			10.21
КГПИ	Андреева				

784000



Бураевский муниципальный район
Куздебский сельсовет

Бураевский муниципальный район
Бураевский сельсовет

Составитель: Кузнецов Г.А.
Взятый под печать: Кузнецов Г.А.
Исполнитель: Кузнецов Г.А.

Линия со смещением листа 22 с листом 21
Линия со смещением листа 21 с листом 20

8841-21-11-ППТ-ППМО2.3.8-1					
«Строительство скоростной автомобильной дороги Казань-Екатеринбург на участке Девяти-Ачит этап 11 км 0 - км 30 Республика Башкортостан»					
Изм.	Колуч.	Лист	М. док.	Подп.	Дата
Разраб.	Авратчик	01			30.21
Проверил	Петренко				10.21
Материалы по обоснованию проекта планировки территории				Стадия	Лист
				ДПТ	22
				Листов	34
Система границ зон с особыми условиями использования территории, границы охраняемых природных и историко-культурных объектов, границы территорий объектов культурного наследия. Муниципальный район Бураевский район. М 1:2000					
Исполн.	Кузнецов Г.А.				10.21
КГИП	Андреева				10.21





Бураевский муниципальный район
Кузнецовский сельсовет

Составитель	Кузнецов
Гл. спец.	
Взам. инж. М.	
Инж. И. Витко	
Инж. М. Лопат	

8841-21-11-ППТ-ППМО2.3.8-1					
«Строительство скоростной автомобильной дороги Казань-Екатеринбург на участке Девяткино-Ачак этап 11 км 0 - км 30 Республика Башкортостан»					
Изм.	Копилу	Лист	М. док.	Подп.	Дата
Разраб.	Авратчик	10	21		10.21
Проверил	Петренко				10.21
Материалы по обоснованию проекта планировки территории				Стадия	Лист
				ДПТ	23
				Листов	34
Система границ зон с особыми условиями использования территории, объектов охранных территорий, лесничеств, границ территорий объектов культурного наследия. Муниципальный район Бураевский район. М 1:2000					
Инж. К. И. П.	Кузнецов	10.21			10.21
	Андреева				10.21