

Документация по планировке территории объекта

**СТРОИТЕЛЬСТВО СКОРОСТНОЙ АВТОМОБИЛЬНОЙ ДОРОГИ
КАЗАНЬ – ЕКАТЕРИНБУРГ НА УЧАСТКЕ ДЮРТЮЛИ – АЧИТ**

**Строительство скоростной автомобильной дороги Казань –
Екатеринбург на участке Дюртюли – Ачит**

этап 1.1 км 0 – км 90

Республика Башкортостан

ПРОЕКТ ПЛАНИРОВКИ ТЕРРИТОРИИ

Материалы по обоснованию проекта планировки территории

**Раздел 3. Материалы по обоснованию проекта планировки
территории. Графическая часть**

Том 2.3.8

***Часть 8. Схема границ зон с особыми условиями использования
территорий, особо охраняемых природных территорий,
лесничеств, границ территорий объектов культурного наследия.***

***Схема границ территорий, подверженных риску возникновения
чрезвычайных ситуаций природного и техногенного характера
(пожар, взрыв, химическое, радиоактивное заражение, затопление,
подтопление, оползень, карсты, эрозия и т.д.)***

Муниципальный район Бураевский район (начало 2)

8841-21-1.1-ППТ-ППМО2.3.8

Санкт-Петербург

2021

Акционерное общество
«Научно-исследовательский и проектный институт гражданского
строительства, благоустройства и городского дизайна «Моспроект-3»
АО «Моспроект-3»



Г Р У П П А К О М П А Н И Й
МОСПРОЕКТ-3

Свидетельство № СРО-П-132-01022010 от 24.06.2019г.

Заказчик – Государственная компания «Российские автомобильные дороги»

*Строительство скоростной автомобильной дороги Казань –
Екатеринбург на участке Дюртюли – Ачит*

этап 1.1 км 0 – км 90
Республика Башкортостан

ПРОЕКТ ПЛАНИРОВКИ ТЕРРИТОРИИ

**Материалы по обоснованию проекта планировки территории
Раздел 3. Материалы по обоснованию проекта планировки
территории. Графическая часть
Том 2.3.8**

**Часть 8. Схема границ зон с особыми условиями использования
территорий, особо охраняемых природных территорий,
лесничеств, границ территорий объектов культурного наследия.
Схема границ территорий, подверженных риску возникновения
чрезвычайных ситуаций природного и техногенного характера
(пожар, взрыв, химическое, радиоактивное заражение,
затопление, подтопление, оползень, карсты, эрозия и т.д.)
Муниципальный район Бураевский район (начало 2)**

8841-21-1.1-ППТ-ППМО2.3.8

**Акционерное общество
«Научно-исследовательский и проектный институт гражданского
строительства, благоустройства и городского дизайна «Моспроект-3»
АО «Моспроект-3»**

**Строительство скоростной автомобильной дороги Казань –
Екатеринбург на участке Дюртюли – Ачит
этап 1.1 км 0 – км 90
Республика Башкортостан**

ПРОЕКТ ПЛАНИРОВКИ ТЕРРИТОРИИ

**Материалы по обоснованию проекта планировки территории
Раздел 3. Материалы по обоснованию проекта планировки
территории. Графическая часть
Том 2.3.8**

**Часть 8. Схема границ зон с особыми условиями
использования территорий, особо охраняемых природных
территорий, лесничеств, границ территорий объектов
культурного наследия. Схема границ территорий,
подверженных риску возникновения чрезвычайных ситуаций
природного и техногенного характера (пожар, взрыв,
химическое, радиоактивное заражение, затопление,
подтопление, оползень, карсты, эрозия и т.д.
Муниципальный район Бураевский район (начало 2)**

8841-21-1.1-ППТ-ППМО2.3.8

Руководитель Дирекции
по проектированию №2

Т.И. Гушляк

Комплексный главный
инженер проекта

А.В. Федосеев

Согласовано		
Взам. инв. №		
Подпись и дата		
Инв. № подл.		



**СТРОИТЕЛЬСТВО СКОРОСТНОЙ АВТОМОБИЛЬНОЙ ДОРОГИ
КАЗАНЬ – ЕКАТЕРИНБУРГ НА УЧАСТКЕ ДЮРТЮЛИ – АЧИТ**

**Строительство скоростной автомобильной дороги Казань –
Екатеринбург на участке Дюртиули – Ачит**

этап 1.1 км 0 – км 90

Республика Башкортостан

ПРОЕКТ ПЛАНИРОВКИ ТЕРРИТОРИИ

**Материалы по обоснованию проекта планировки территории
Раздел 3. Материалы по обоснованию проекта планировки
территории. Графическая часть**

Том 2.3.8

*Часть 8. Схема границ зон с особыми условиями использования
территорий, особо охраняемых природных территорий,
лесничеств, границ территорий объектов культурного наследия.*

*Схема границ территорий, подверженных риску возникновения
чрезвычайных ситуаций природного и техногенного характера
(пожар, взрыв, химическое, радиоактивное заражение, затопление,
подтопление, оползень, карсты, эрозия и т.д.)*

Муниципальный район Бураевский район (начало 2)

8841-21-1.1-ППТ-ППМО2.3.8

Генеральный директор

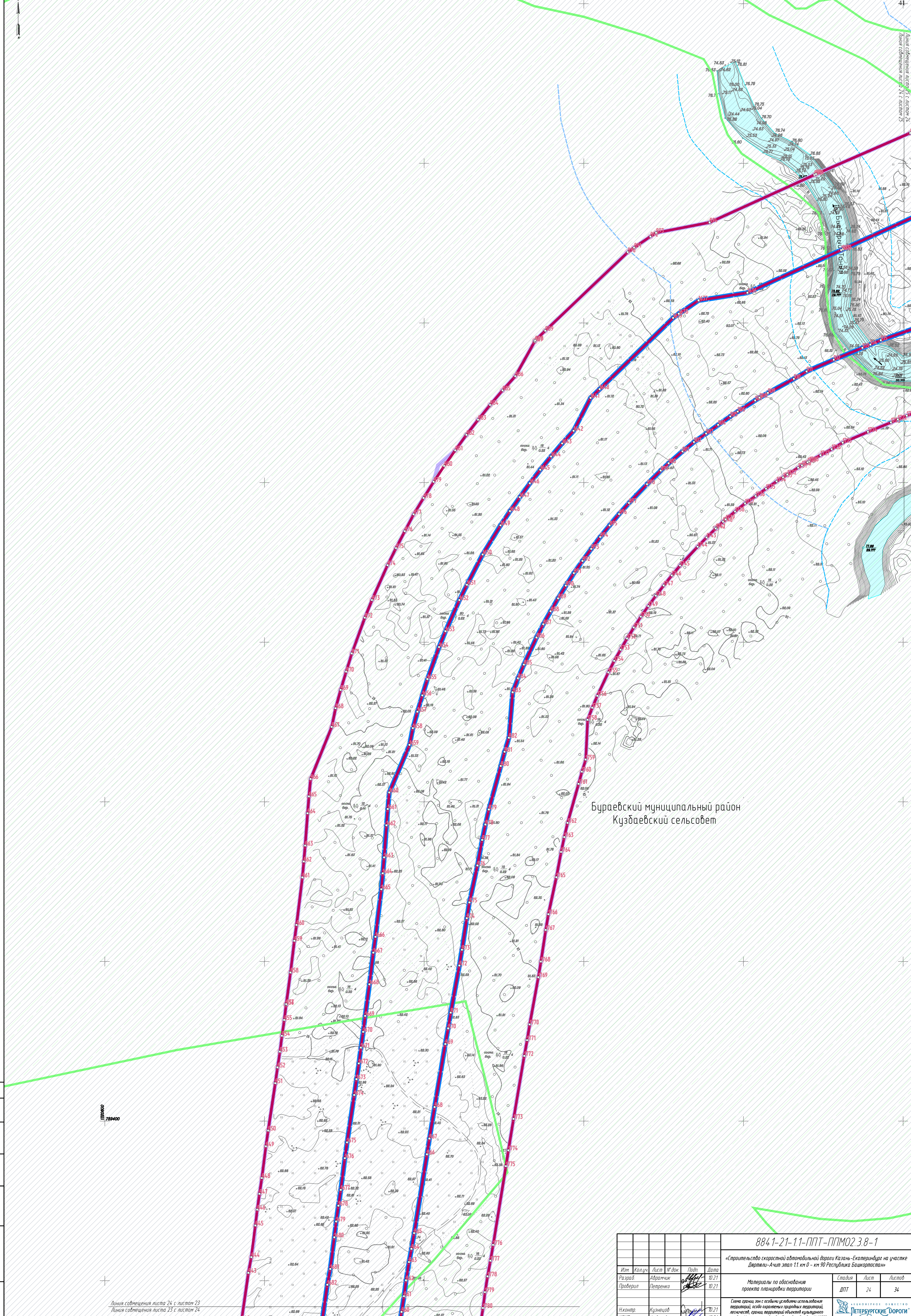


Ю.А. Орленко

Комплексный ГИП

О.Н. Андреева

**Санкт-Петербург
2021**



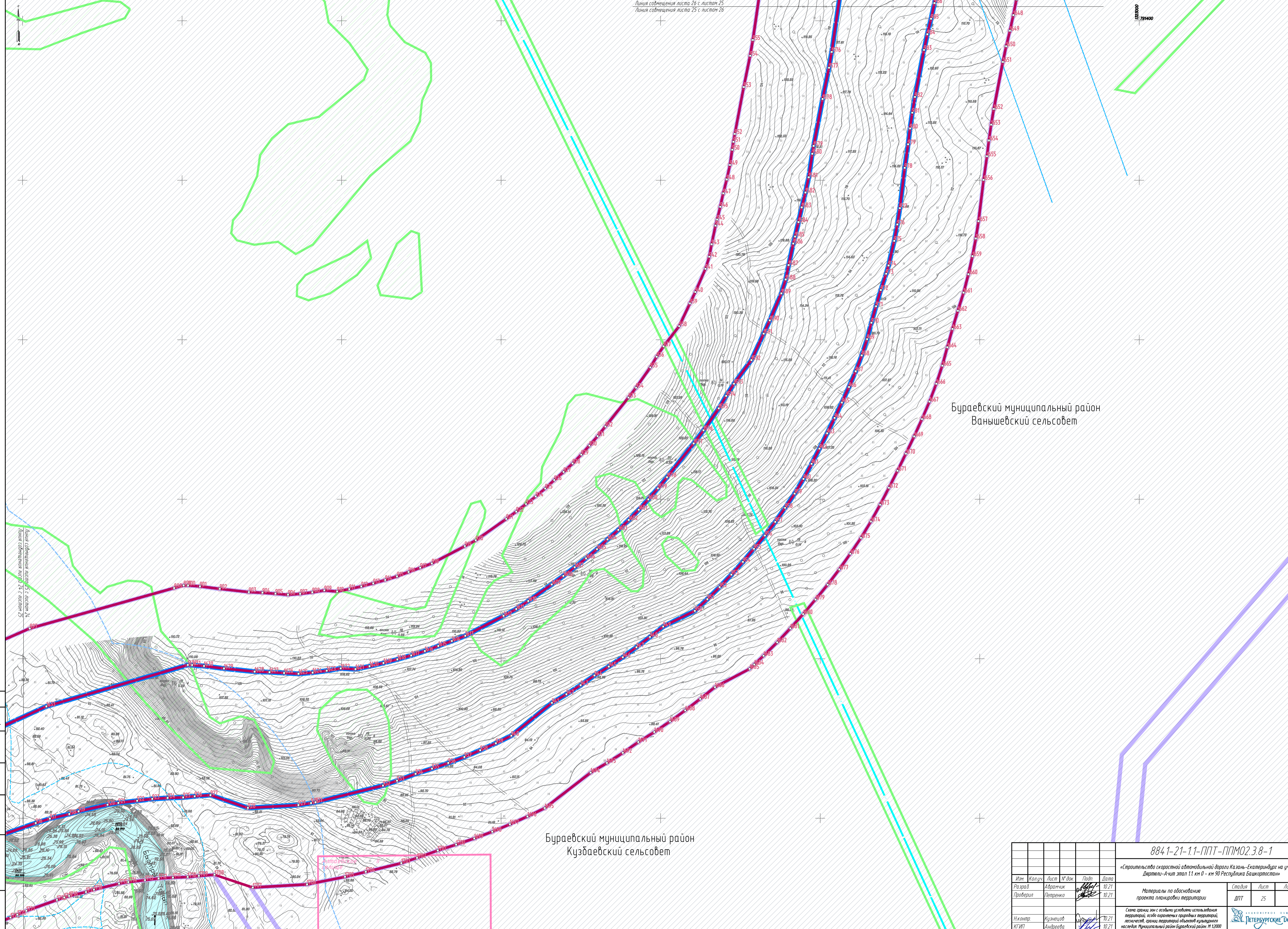
Бураевский муниципальный район
Кузубаевский сельсовет

12784000

Линия совмещения листа 24 с листом 23
Линия совмещения листа 23 с листом 24

						8841-21-11-ППТ-ППМО2.3.8-1			
						«Строительство скоростной автомобильной дороги Казань-Екатеринбург на участке Дуртлы-Ачот этап 11 км 0 - км 30 Республика Башкортостан»			
Изм.	Колуч.	Лист	М. док.	Подп.	Дата	Материалы по обоснованию проекта планировки территории	Стадия	Лист	Листов
Разраб.	Авранчик	01			20 21		ДПТ	24	34
Проверил	Петренко				20 21				
Инж. контр.	Кузнецов				20 21	Синие границы зон с особыми условиями использования территории, границы охраняемых объектов культурного наследия, границы территории объектов культурного наследия. Муниципальный район Бураевский район. М 1:2000			
КГИИП	Андреева				20 21				

Составитель	Кузнецов
Гл. спец.	
Взам. инж. М.	
Инж. и дата	
Инж. М. подп.	



Бураевский муниципальный район
Ванышевский сельсовет

Бураевский муниципальный район
Кузбаевский сельсовет

Составлено: Кузнецов
Гл. инж.
Эксп. № 10
Лист № 25

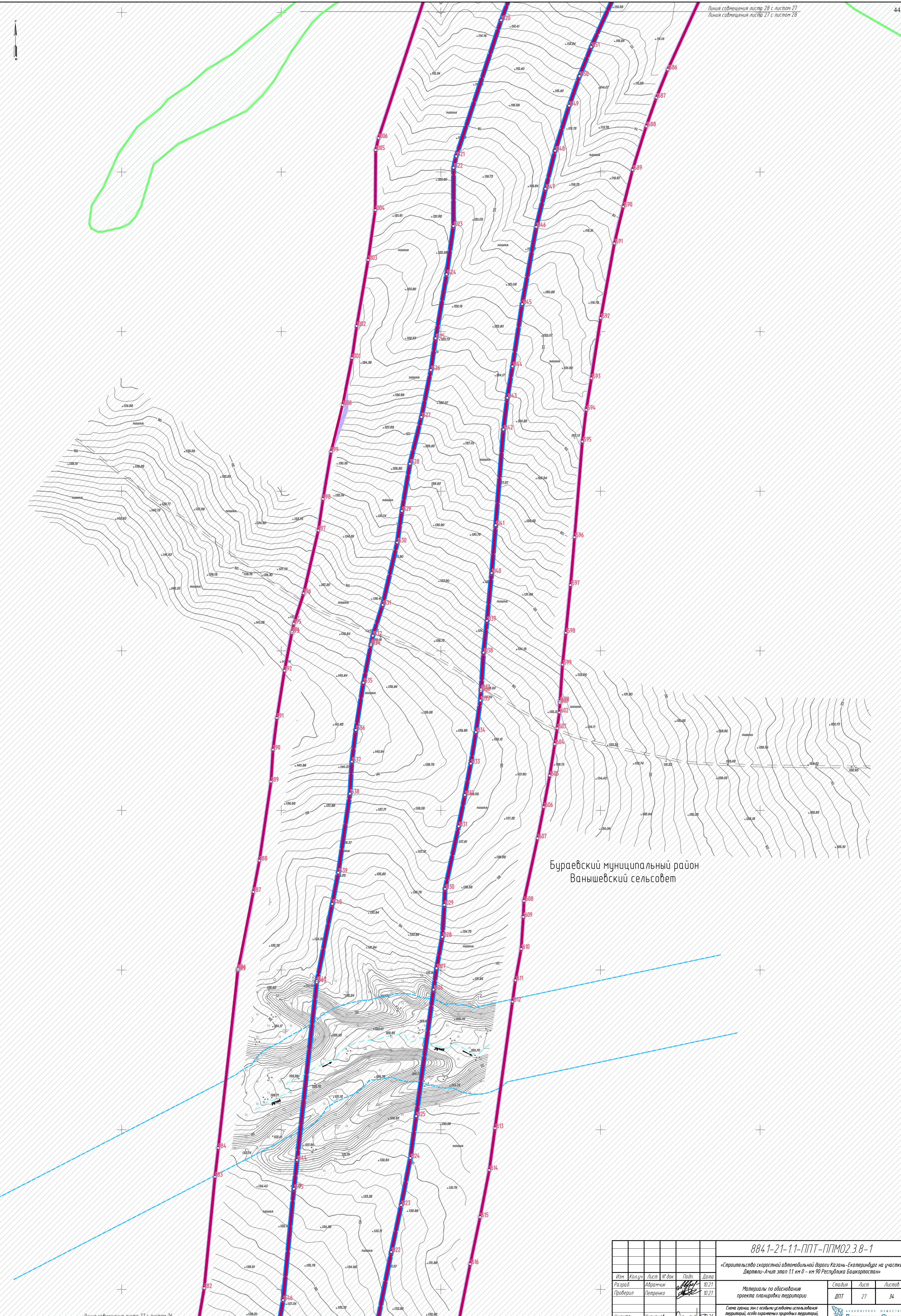
8841-21-11-ППТ-ППМО2.3.8-1					
«Строительство скоростной автомобильной дороги Казань-Екатеринбург на участке Дарты-Ачит этап 11 км 0 - км 90 Республика Башкортостан»					
Изм.	Колуч.	Лист	Лудок	Проф.	Дата
Разработ	Абрамчик	10	10	10	21
Проверил	Петренко	10	10	10	21
Материалы по обоснованию проекта планировки территории				Стадия	Лист
				ДПТ	25
				Лист	34
Степень границ зон с особыми условиями использования территорий, особо охраняемых природных территорий, лесничеств, границ территории объектов культурного наследия. Муниципальный район Бураевский район. М 1:20000					

Буряевский муниципальный район
Ванышевский сельсовет

Линия совмещения листа 26 с листом 25
Линия совмещения листа 25 с листом 26

8841-21-11-ППТ-ППМО2.3.8-1					
«Строительство скоростной автомобильной дороги Казань-Екатеринбург на участке Дарты-Ачит этап 11 км 0 - км 90 Республика Башкортостан»					
Изм.	Колуч.	Лист	Лудк.	Проф.	Дата
Разраб.	Абрамчик	10	10.21		
Проверил	Петренко	11	10.21		
Материалы по обоснованию проекта планировки территории				Стадия	Лист
				ДПТ	26
				Листов	34
Степень застройки с особыми условиями использования территории, особые территории государственных территорий, лесничеств, границы территории объектов культурного наследия. Муниципальный район Буряевский район. М 1:2000					
Исполн.	Кузнецов	10.21			
К.И.П.	Андреев	10.21			






Бураевский муниципальный район
Ванышевский сельсовет

Составитель	Кузнецов
Гл. спец.	Кузнецов
Взам. гл. сп.	Кузнецов
Инж. и техн.	Кузнецов
Инж. М. подп.	Кузнецов

Линия соприкосновения листа 27 с листом 26
Линия соприкосновения листа 26 с листом 27

8841-21-11-ППТ-ППМО2.3.8-1					
«Строительство скоростной автомобильной дороги Казань-Екатеринбург на участке Девятки-Ачит этап 11 км 0 - км 30 Республика Башкортостан»					
Изм.	Колуч.	Лист	М. док.	Подп.	Дата
Разраб.	Авратник	10	21		10.21
Проверил	Петренко				10.21
Материалы по обоснованию проекта планировки территории				Стадия	Лист
				ДПТ	27
				Листов	34
См. также дан с разделом участка использования территории, а также ограничений градостроительной деятельности, границы территорий объектов культурного наследия Муниципальный район Бураевский район. М 1:2000					
Инж. КГИП	Кузнецов	10	21		10.21
	Андреева				10.21





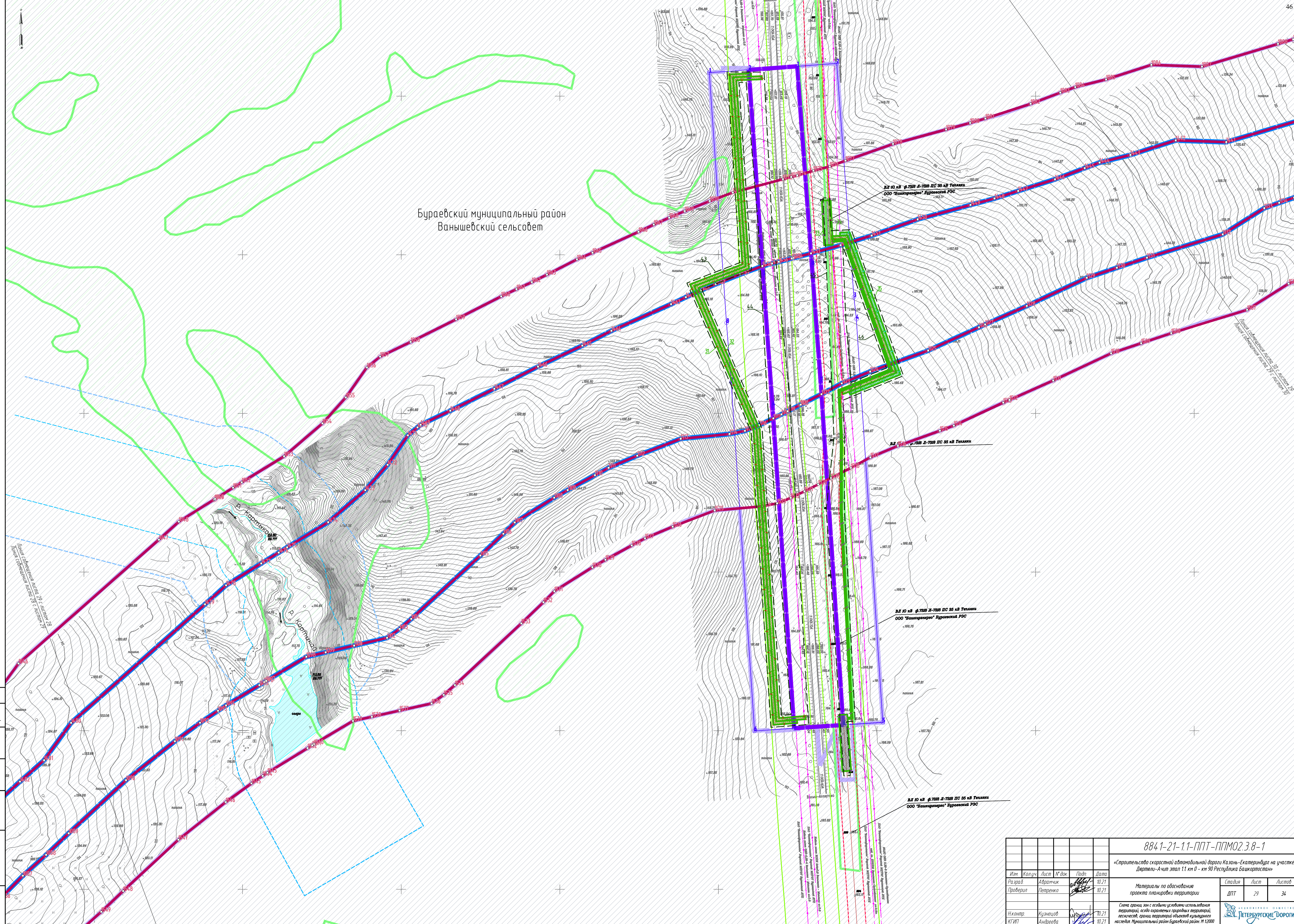
Бураевский муниципальный район
Ванышевский сельсовет

Составитель: Кузнецов И.А.
Гл. спец.
Взам. инж. М.
Инж. М. Ильясов

8841-21-11-ППТ-ППМО.3.8-1					
«Строительство скоростной автомобильной дороги Казань-Екатеринбург на участке Дартлы-Ачит этап 11 км 0 - км 30 Республика Башкортостан»					
Изм.	Колуч.	Лист	М. док.	Подп.	Дата
Разраб.	Авранчик	10	21		10.21
Проверил	Петренко				10.21
Материалы по обоснованию проекта планировки территории				Стадия	Лист
				ДПТ	28
					34
Система координат: зона с равными искажениями (используется территория, а также ограниченные территории и территории лесничеств, границы территорий объектов культурного наследия. Муниципальный район Бураевский район. М 1:2000					
Инж. контр.	Кузнецов И.А.	10.21			10.21
КГИП	Андреева	10.21			10.21

Линия совмещения листа 28 с листом 27
Линия совмещения листа 27 с листом 28

Бураевский муниципальный район
Ванышевский сельсовет



Составлено: Кузнецов А.И.
 Проверено: Петренко И.В.
 Дата: 10.21

ВЛ Ю кВ ф.730В Л-730В ЛС 85 кВ Тетлики
 ООО "Башспирсервис" Бураевский РЭС

ВЛ Ю кВ ф.730В Л-730В ЛС 85 кВ Тетлики
 ООО "Башспирсервис" Бураевский РЭС

ВЛ Ю кВ ф.730В Л-730В ЛС 85 кВ Тетлики
 ООО "Башспирсервис" Бураевский РЭС

ВЛ Ю кВ ф.730В Л-730В ЛС 85 кВ Тетлики
 ООО "Башспирсервис" Бураевский РЭС

8841-21-11-ППТ-ППМО2.3.8-1

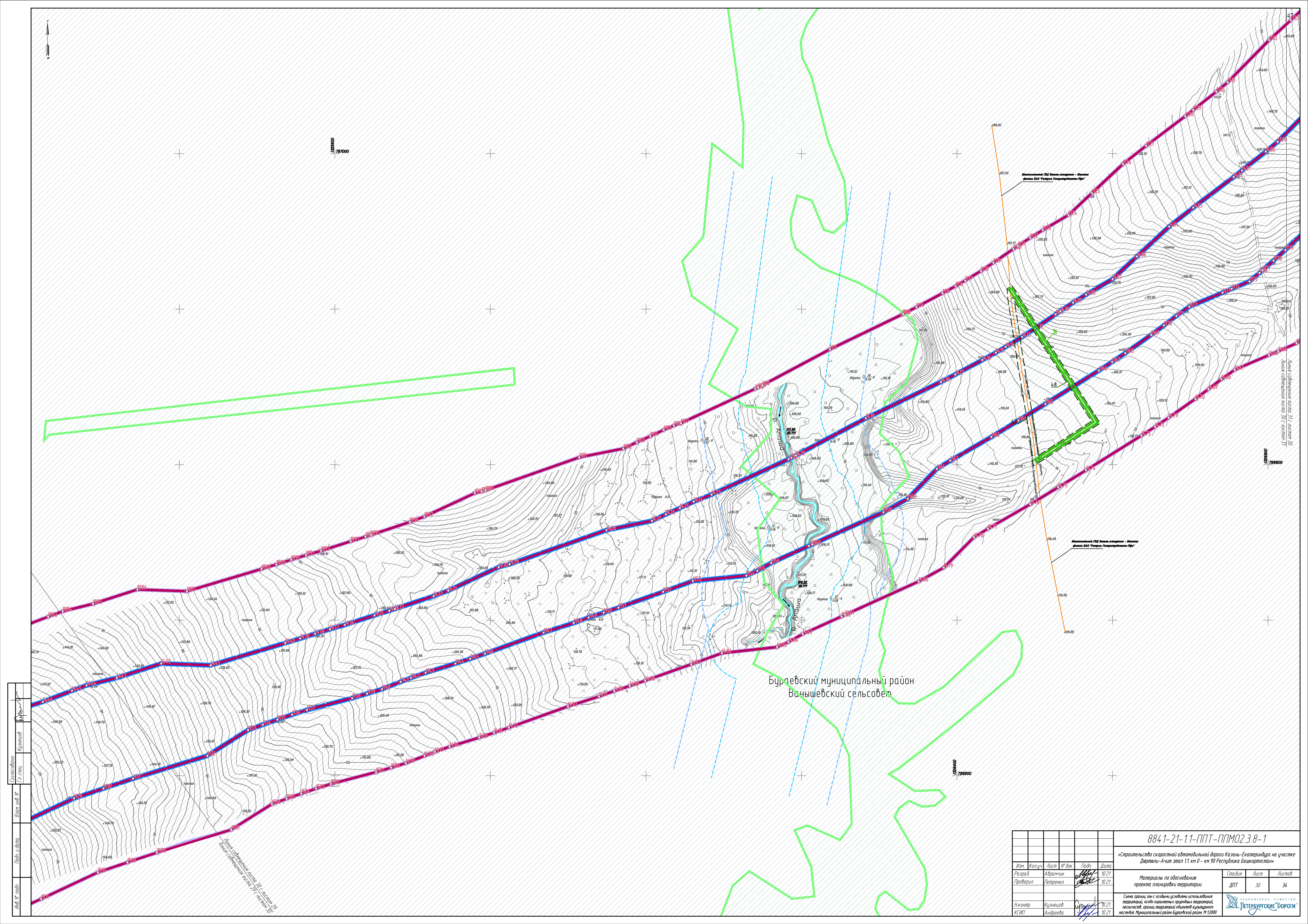
«Строительство скоростной автомобильной дороги Казань-Екатеринбург на участке Дарты-Ачыл этап 11 км 0 - км 90 Республика Башкортостан»

Изм.	Колуч.	Лист	Лудок	Проф.	Дата
Разработчик	Абрамчик	10.21			
Проверен	Петренко	10.21			
Начальник	Кузнецов	10.21			
Контр.	Андреев	10.21			

Материалы по обоснованию проекта планировки территории

Статьи границ зон с особыми условиями использования территории, особые охраняемые природные территории, лесничества, границы территории объектов культурного наследия. Муниципальный район Бураевский район. М 1:2000





Бурлевский муниципальный район
Вышневетский сельсовет

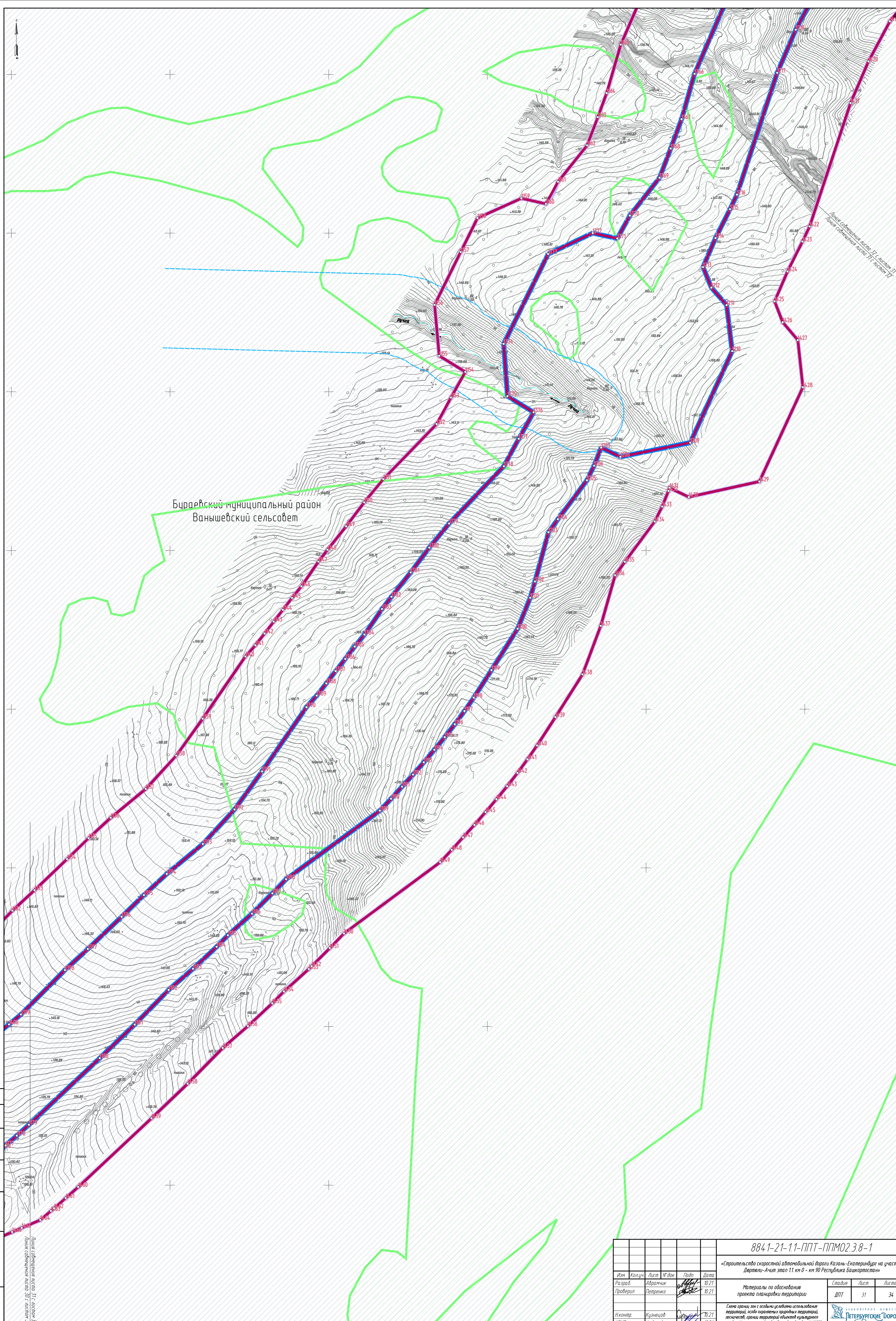
Муниципальный ГБУ «Водоканал» - Исполнительный орган государственной власти Республики Башкортостан

Муниципальный ГБУ «Водоканал» - Исполнительный орган государственной власти Республики Башкортостан

Составитель: Кузнецов
Ин. спец.
Проверил: Петренко
Изм. № 01
Листы и формы
Дата: 10.21

Линия скоростной автомагистрали №11, километр 30
Линия съезда на автомагистраль №11, километр 30

8841-21-11-ППТ-ППМО2.3.8-1					
«Строительство скоростной автомобильной дороги Казань-Екатеринбург на участке Дарты-Ачит этап 11 км 0 - км 30 Республика Башкортостан»					
Изм.	Качач	Лист	Лудак	Проф	Дата
Разработ	Абрамчик	10.21			10.21
Проверил	Петренко				10.21
Материалы по обоснованию проекта планировки территории				Стадия	Лист
				ДПТ	30
Стены границ зон с особыми условиями использования территории, особые охраняемые природные территории, лесничества, границы территории объектов культурного наследия. Муниципальный район Бурлевский район. М 1:2000					



Бураевский муниципальный район
Ванюшевский сельсовет

Линия собственности дачного участка № 17
Линия собственности участка № 72 дачного участка № 17

Составлено: Кузнецов
Гл. спец.
Визир: Иди И. И.
Иди И. И.
Иди И. И.

1:5000
1:5000
1:5000
1:5000
1:5000
1:5000

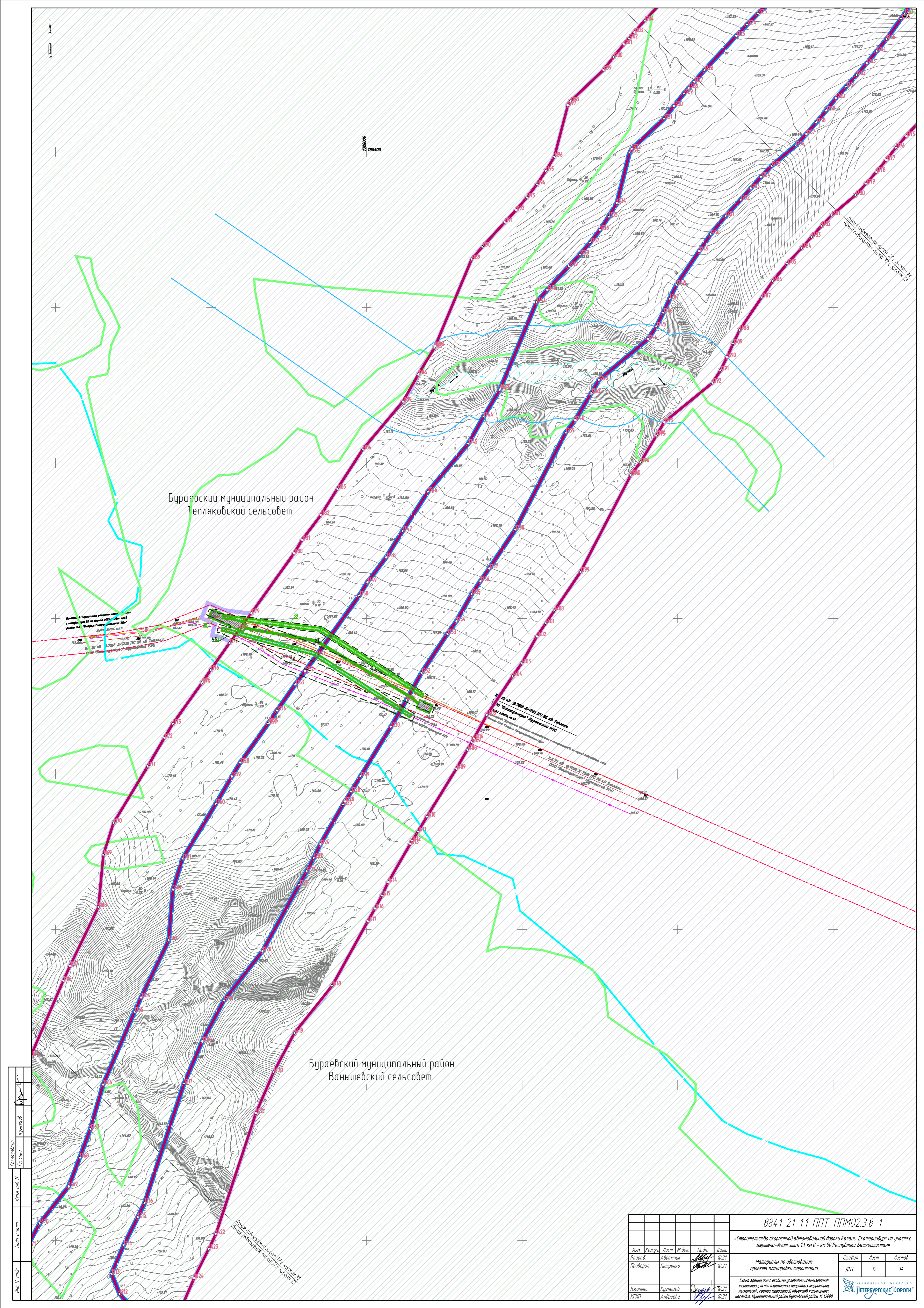
8841-21-11-ППТ-ППО2.3.8-1

«Строительство скоростной автомобильной дороги Казань-Екатеринбург на участке Девятки-Ачит этап 11 км 0 - км 30 Республика Башкортостан»

Изм.	Колуч.	Лист	К. док.	Подп.	Дата	Материалы по обоснованию проекта планировки территории	Стадия	Лист	Листов			
Разработ.	Автомашкин	10/21			10/21					ДПТ	31	34
Проверил.	Петренко											

Система координат: 42° 18' 00" с.ш., 49° 04' 00" в.д.
Масштаб: 1:5000
Система координат: 42° 18' 00" с.ш., 49° 04' 00" в.д.
Масштаб: 1:5000





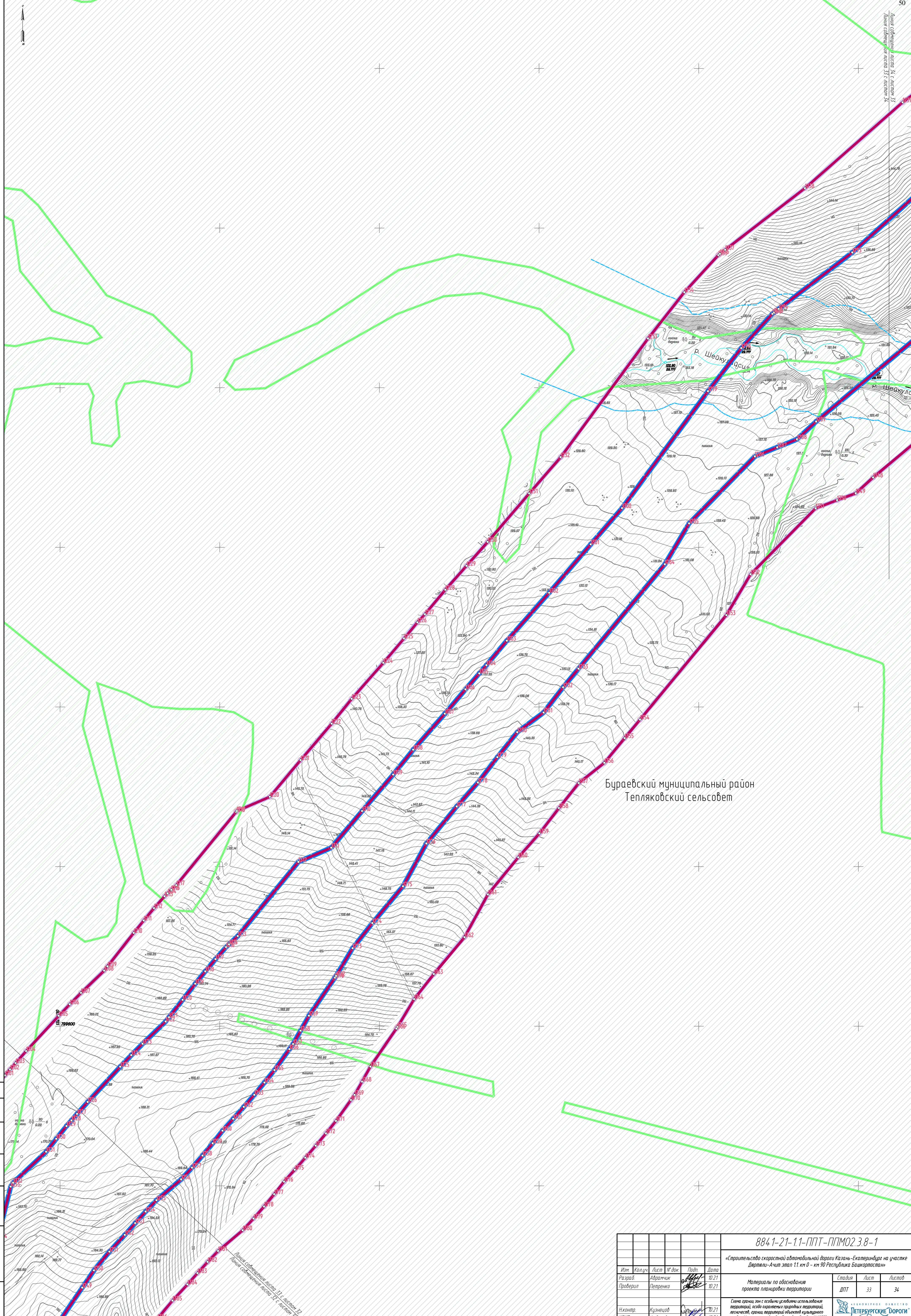
Буреевский муниципальный район
Тепляковский сельсовет

Буреевский муниципальный район
Ванюшевский сельсовет

Составитель: Кузнецов
Гл. спец.
Визир и дата: 10.21
Имя, И. И. подпись: Кузнецов

8841-21-11-ППТ-ППМО2.3.8-1					
«Строительство скоростной автомобильной дороги Казань-Екатеринбург на участке Девятки-Ачит этап 11 км 0 - км 30 Республика Башкортостан»					
Изм.	Колуч.	Лист	М. док.	Подп.	Дата
Разработ.	Авранчик	10.21			10.21
Проверил.	Петренко				10.21
Материалы по обоснованию проекта планировки территории				Стадия	Лист
ДПТ				32	34
Система границ зон с особыми условиями использования территории, объектов охраны окружающей среды и объектов культурного наследия. Муниципальный район Буреевский район. М 1:2000					
И. контр.	Кузнецов	10.21			10.21
КГИП	Андреева	10.21			10.21



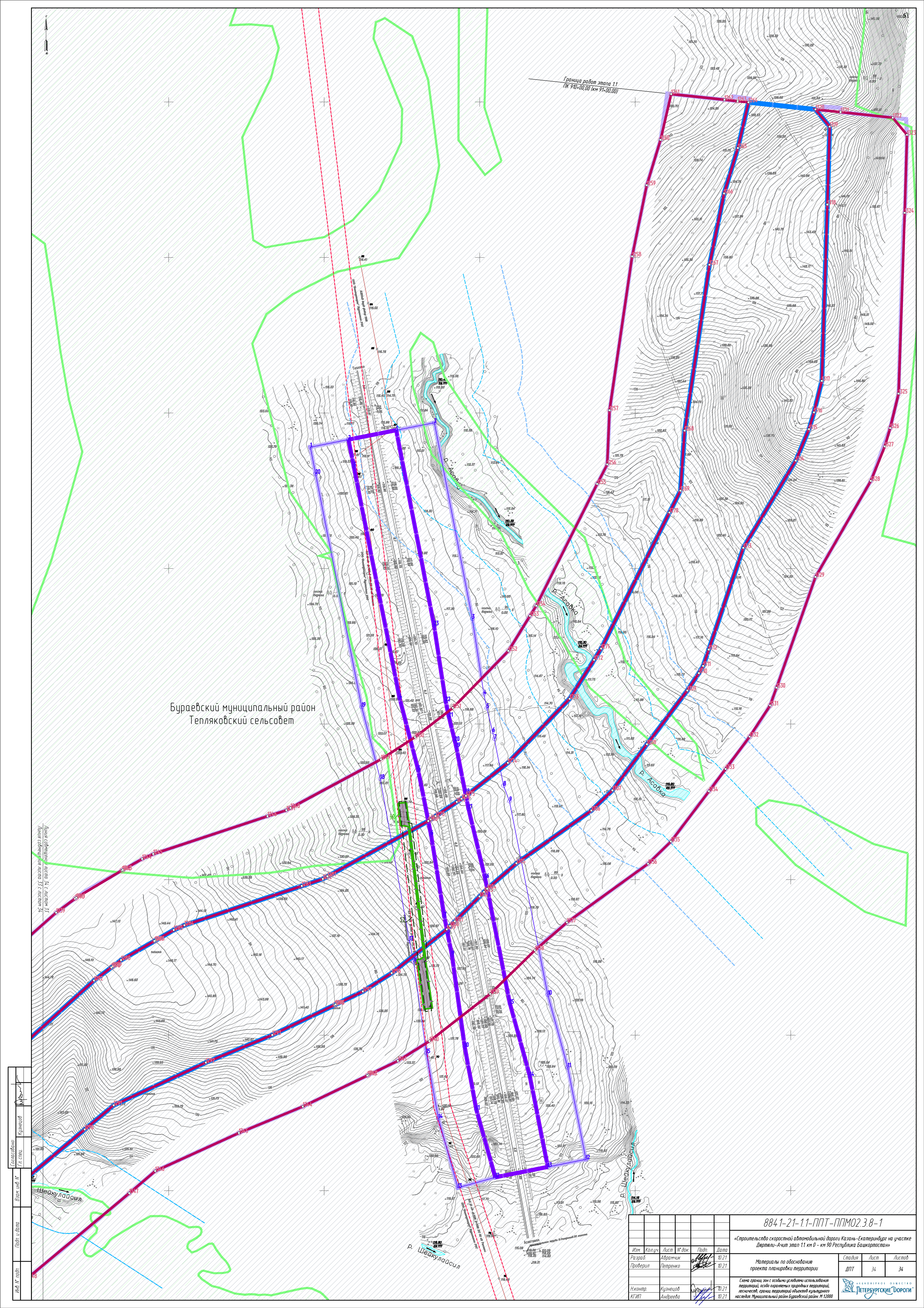


Бураевский муниципальный район
Тепляковский сельсовет

Составитель: Кузнецов
Гл. спец.
Визир и дата: 10.21
Имя, И. подп.: Кузнецов

8841-21-11-ППТ-ППМО2.3.8-1					
«Строительство скоростной автомобильной дороги Казань-Екатеринбург на участке Девятки-Ачит этап 11 км 0 - км 30 Республика Башкортостан»					
Изм.	Колуч.	Лист	М. док.	Подп.	Дата
Разработ	Аврамчик	10	21		10.21
Проверил	Петренко				10.21
Материалы по обоснованию проекта планировки территории				Стадия	Лист
ДПТ				33	34
Синие границы зон с особыми условиями использования территории, объекты охраняемых территорий и памятников, лесостепь, границы территорий объектов культурного наследия. Муниципальный район Бураевский район. М 1:2000					
Исполн.	Кузнецов	10	21		10.21
КГИИП	Андреева				10.21





Бураевский муниципальный район
Тепляковский сельсовет

Граница работ этапа 11
ПК 910-00.00 (кв 91-00.00)

Составитель	Кузнецов
Гл. спец.	Кузнецов
Взам. гл. сп.	Кузнецов
Проб. и вета.	Кузнецов
Инж. М. И. И.	Кузнецов

8841-21-11-ППТ-ППМО2.3.8-1				
«Строительство скоростной автомобильной дороги Казань-Екатеринбург на участке Девятки-Ачак этап 11 км 0 - км 90 Республика Башкортостан»				
Изм.	Копил	Лист	М. док.	Дата
Разраб.	Авранчик	10	21	10.21
Проверил	Петренко	10	21	10.21
Материалы по обоснованию проекта планировки территории				Статус
				ДПТ
				Лист
				34
				Листов
				34
Система границ зон с особыми условиями использования территории, объектов культурного наследия, границы территорий объектов культурного наследия. Муниципальный район Бураевский район. М 1:2000				
Инж. контр.	Кузнецов	10	21	10.21
КГИП	Андреева	10	21	10.21



**Перечень координат характерных точек придорожной полосы
размещения линейных объектов федерального значения**

Автомобильных дорог		
Система координат: МСК 02		
№	X	Y
Контур 1		
1	757328.89	1307726.32
2	757333.74	1307736.47
3	757347.36	1307764.98
4	757460.81	1307987.12
5	757479.99	1308028.10
6	757538.24	1308164.60
7	757564.81	1308185.29
8	757579.19	1308217.20
9	757575.23	1308249.38
10	757578.24	1308256.29
11	757581.45	1308263.63
12	757621.98	1308362.58
13	757642.52	1308412.74
14	757653.10	1308438.57
15	757665.19	1308449.29
16	757672.97	1308464.23
17	757674.50	1308487.09
18	757690.96	1308530.67
19	757956.72	1309024.03
20	757989.74	1309065.59
21	758026.70	1309107.80
22	758054.69	1309139.77
23	758153.90	1309316.11
24	758221.26	1309512.89
25	758236.26	1309556.72
26	758237.78	1309560.14
27	758358.31	1309831.31
28	758420.41	1309972.18
29	758503.10	1310132.76
30	758564.61	1310261.72
31	758574.38	1310280.84
32	758625.94	1310381.82
33	758678.52	1310466.36
34	758729.12	1310532.40
35	758764.00	1310577.99
36	758770.26	1310585.78

37	758824.93	1310653.96
38	758945.64	1310779.35
39	759036.10	1310862.27
40	759064.48	1310872.29
41	759076.18	1310882.31
42	759084.42	1310904.58
43	759190.84	1310992.69
44	759370.51	1311124.17
45	759411.39	1311149.58
46	759498.22	1311203.64
47	759498.70	1311203.95
48	759546.83	1311233.99
49	759566.88	1311246.51
50	759623.38	1311270.82
51	759657.24	1311262.26
52	759661.33	1311263.80
53	759688.52	1311274.01
54	759702.03	1311304.72
55	759703.50	1311305.36
56	759735.50	1311319.18
57	759753.55	1311327.06
58	759860.94	1311374.31
59	759864.77	1311376.00
60	759866.54	1311376.78
61	759939.08	1311313.74
62	759949.74	1311320.99
63	759950.96	1311321.83
64	759952.97	1311323.19
65	760016.76	1311366.61
66	760033.21	1311442.62
67	760168.21	1311485.70
68	760323.23	1311520.31
69	760370.01	1311532.51
70	760389.40	1311532.59
71	760464.55	1311544.39
72	760521.06	1311552.13
73	760596.46	1311561.61
74	760653.90	1311568.45
75	760753.77	1311574.97
76	760790.76	1311575.16
77	760794.48	1311575.18
78	760814.06	1311575.28
79	760817.15	1311575.75

80	760827.97	1311576.88
81	760833.85	1311578.31
82	760892.85	1311591.02
83	760946.49	1311596.93
84	761012.13	1311604.17
85	761052.28	1311604.88
86	761104.93	1311607.43
87	761121.94	1311608.91
88	761132.20	1311609.80
89	761179.85	1311613.55
90	761211.97	1311616.08
91	761250.99	1311627.56
92	761290.84	1311631.09
93	761330.72	1311634.40
94	761370.91	1311634.59
95	761410.67	1311638.98
96	761450.41	1311643.57
97	761569.89	1311654.82
98	761689.11	1311668.55
99	761768.26	1311680.80
100	761808.15	1311684.00
101	761887.85	1311690.95
102	761907.75	1311693.03
103	762063.64	1311702.21
104	762078.09	1311703.44
105	762126.29	1311718.45
106	762166.06	1311722.74
107	762265.73	1311731.10
108	762365.33	1311740.07
109	762393.23	1311742.98
110	762396.79	1311743.51
111	762405.10	1311744.42
112	762504.11	1311759.07
113	762542.58	1311775.80
114	762626.43	1311780.91
115	762642.44	1311782.42
116	762722.23	1311788.59
117	762769.73	1311789.98
118	762785.49	1311790.44
119	762829.52	1311791.73
120	762842.51	1311792.11
121	762941.85	1311803.66
122	763001.00	1311814.87

123	763080.94	1311819.68
124	763108.83	1311822.39
125	763120.75	1311823.54
126	763200.84	1311826.83
127	763260.66	1311831.69
128	763320.28	1311838.51
129	763379.35	1311850.45
130	763416.32	1311855.67
131	763418.30	1311855.95
132	763438.80	1311858.85
133	763456.12	1311860.10
134	763457.84	1311860.23
135	763478.72	1311861.74
136	763539.30	1311859.30
137	763600.18	1311863.99
138	763620.55	1311866.21
139	763661.19	1311871.65
140	763721.36	1311885.75
141	763781.83	1311896.93
142	763823.14	1311897.19
143	763863.87	1311901.84
144	763924.59	1311911.45
145	763944.77	1311914.97
146	764025.53	1311928.80
147	764065.08	1311940.31
148	764125.50	1311951.30
149	764205.46	1311969.06
150	764245.84	1311975.98
151	764306.40	1311986.58
152	764315.78	1311988.55
153	764360.58	1311997.95
154	764381.31	1312002.30
155	764406.65	1312007.62
156	764446.90	1312015.48
157	764527.81	1312029.99
158	764616.40	1312040.27
159	764627.30	1312042.87
160	764631.54	1312044.05
161	764664.33	1312059.59
162	764686.90	1312070.30
163	764705.78	1312078.89
164	764822.11	1312119.21
165	764843.28	1312120.13

166	764899.18	1312139.20
167	764943.57	1312154.17
168	764960.04	1312158.92
169	765017.36	1312181.42
170	765034.82	1312193.66
171	765053.38	1312202.64
172	765055.64	1312203.63
173	765084.26	1312216.24
174	765090.94	1312219.17
175	765097.99	1312220.76
176	765099.81	1312221.16
177	765130.21	1312227.98
178	765134.50	1312228.94
179	765140.12	1312230.20
180	765204.14	1312251.57
181	765228.23	1312261.02
182	765285.43	1312283.46
183	765341.55	1312308.62
184	765436.04	1312347.98
185	765566.87	1312406.42
186	765604.42	1312422.72
187	765660.47	1312447.82
188	765697.92	1312464.38
189	765735.51	1312480.69
190	765774.43	1312494.28
191	765884.98	1312548.10
192	765919.76	1312570.07
193	765992.52	1312607.73
194	766010.61	1312617.34
195	766046.57	1312636.96
196	766064.44	1312646.98
197	766099.77	1312667.74
198	766162.62	1312693.94
199	766175.18	1312701.91
200	766239.94	1312752.54
201	766275.00	1312773.67
202	766361.80	1312827.84
203	766413.30	1312861.27
204	766447.92	1312883.07
205	766500.24	1312915.21
206	766551.36	1312949.19
207	766585.29	1312972.07
208	766636.09	1313006.54

57

*Приложение к "Схема границ зон с особыми условиями использования территорий, особо охраняемых природных территорий, лесничеств, границ территорий объектов культурного наследия.
Муниципальный район Бураевский район"*

209	766719.83	1313065.32
210	766736.42	1313077.29
211	766785.93	1313113.58
212	766788.07	1313114.99
213	766835.91	1313146.61
214	766876.73	1313173.58
215	766905.10	1313193.49
216	766921.24	1313206.11
217	766950.84	1313234.75
218	766982.25	1313261.05
219	767014.83	1313285.82
220	767077.57	1313338.43
221	767126.09	1313376.09
222	767141.98	1313388.99
223	767251.14	1313481.79
224	767342.52	1313563.86
225	767387.42	1313605.76
226	767417.05	1313634.00
227	767516.55	1313729.51
228	767525.47	1313738.07
229	767526.67	1313739.23
230	767651.00	1313863.10
231	767679.31	1313892.52
232	767706.73	1313921.65
233	767748.23	1313964.98
234	767794.61	1313998.12
235	767804.68	1314008.55
236	767831.06	1314051.81
237	767858.62	1314080.80
238	767899.57	1314124.66
239	767927.01	1314153.81
240	767954.61	1314182.72
241	767995.91	1314226.24
242	768023.72	1314254.99
243	768037.60	1314269.40
244	768065.00	1314298.54
245	768147.61	1314385.57
246	768161.56	1314399.91
247	768203.23	1314443.08
248	768299.94	1314544.31
249	768327.44	1314573.36
250	768422.13	1314671.77
251	768462.42	1314712.08

252	768489.81	1314738.42
253	768517.83	1314764.10
254	768560.81	1314801.53
255	768604.49	1314838.14
256	768633.94	1314862.13
257	768678.35	1314897.81
258	768716.20	1314927.00
259	768717.30	1314927.85
260	768738.50	1314944.22
261	768742.93	1314947.44
262	768747.43	1314950.70
263	768784.63	1314977.67
264	768831.16	1315010.54
265	768878.46	1315042.32
266	768910.48	1315062.78
267	768926.47	1315073.03
268	768974.79	1315103.26
269	768991.08	1315113.04
270	769007.52	1315122.57
271	769027.79	1315134.01
272	769117.82	1315182.21
273	769127.08	1315186.45
274	769143.26	1315193.93
275	769178.93	1315212.67
276	769225.85	1315236.26
277	769243.67	1315244.78
278	769260.92	1315252.74
279	769333.79	1315284.47
280	769383.43	1315304.45
281	769436.59	1315325.00
282	769472.33	1315337.84
283	769508.17	1315350.46
284	769544.33	1315362.11
285	769635.17	1315389.72
286	769703.80	1315393.99
287	769717.03	1315397.55
288	769725.58	1315401.67
289	769764.44	1315420.39
290	769856.88	1315441.45
291	769875.18	1315446.63
292	769969.11	1315468.10
293	770008.60	1315474.44
294	770048.05	1315481.11

295	770067.81	1315484.19
296	770126.68	1315495.84
297	770146.27	1315499.94
298	770166.00	1315503.23
299	770225.04	1315513.91
300	770233.07	1315515.43
301	770250.47	1315518.66
302	770264.38	1315521.13
303	770297.23	1315527.37
304	770303.68	1315528.59
305	770313.58	1315530.07
306	770364.44	1315539.41
307	770382.43	1315542.71
308	770433.29	1315560.93
309	770439.74	1315563.24
310	770586.31	1315590.05
311	770617.81	1315587.66
312	770638.80	1315586.06
313	770658.63	1315588.78
314	770717.92	1315598.01
315	770836.33	1315617.53
316	770856.11	1315620.56
317	770896.49	1315621.89
318	770936.11	1315627.53
319	770955.83	1315630.84
320	770995.35	1315637.08
321	771015.07	1315640.42
322	771054.55	1315646.85
323	771153.03	1315664.27
324	771270.99	1315686.29
325	771310.29	1315693.80
326	771329.76	1315698.53
327	771349.28	1315703.01
328	771427.54	1315719.88
329	771466.75	1315727.87
330	771486.40	1315731.62
331	771584.10	1315753.37
332	771623.49	1315760.36
333	771680.94	1315780.10
334	771700.71	1315783.14
335	771760.19	1315791.35
336	771799.72	1315797.52
337	771858.92	1315807.29

60

*Приложение к "Схема границ зон с особыми условиями использования территорий, особо охраняемых природных территорий, лесничеств, границ территорий объектов культурного наследия.
Муниципальный район Бураевский район"*

338	771895.14	1315813.00
339	771997.07	1315829.22
340	772036.71	1315835.57
341	772076.08	1315842.61
342	772080.37	1315843.32
343	772107.22	1315847.93
344	772135.24	1315852.65
345	772164.76	1315858.01
346	772174.67	1315859.39
347	772292.69	1315881.13
348	772410.35	1315904.87
349	772488.91	1315920.06
350	772521.44	1315922.68
351	772533.32	1315923.63
352	772589.03	1315928.11
353	772628.11	1315936.84
354	772647.70	1315940.88
355	772686.97	1315948.55
356	772845.22	1315976.27
357	772907.13	1315987.80
358	772948.22	1315996.41
359	772989.18	1316005.58
360	773030.02	1316015.35
361	773050.30	1316020.71
362	773106.99	1316024.09
363	773121.68	1316028.26
364	773171.83	1316053.69
365	773191.99	1316059.50
366	773212.07	1316065.64
367	773252.03	1316078.49
368	773292.13	1316090.94
369	773298.79	1316093.14
370	773312.06	1316097.52
371	773332.14	1316103.71
372	773352.15	1316110.14
373	773392.00	1316123.49
374	773411.82	1316130.47
375	773451.25	1316145.05
376	773470.79	1316152.82
377	773510.12	1316167.75
378	773529.84	1316175.12
379	773549.28	1316183.15
380	773568.60	1316191.47

61

*Приложение к "Схема границ зон с особыми условиями использования территорий, особо охраняемых природных территорий, лесничеств, границ территорий объектов культурного наследия.
Муниципальный район Бураевский район"*

381	773588.02	1316199.59
382	773607.23	1316208.17
383	773658.41	1316247.29
384	773678.66	1316256.77
385	773696.30	1316265.21
386	773715.10	1316274.47
387	773733.81	1316283.94
388	773807.97	1316323.07
389	773826.42	1316333.02
390	773844.64	1316343.40
391	773853.88	1316348.35
392	773862.94	1316353.63
393	773885.85	1316366.39
394	773922.20	1316387.31
395	773935.72	1316395.39
396	773953.86	1316405.92
397	773998.51	1316434.50
398	774002.51	1316437.05
399	774006.88	1316439.85
400	774024.33	1316451.49
401	774093.26	1316499.35
402	774126.82	1316524.52
403	774143.80	1316536.83
404	774177.36	1316561.97
405	774194.30	1316574.34
406	774210.91	1316587.14
407	774228.24	1316599.03
408	774245.20	1316611.41
409	774278.78	1316636.64
410	774310.68	1316659.24
411	774326.36	1316670.03
412	774355.95	1316693.82
413	774379.52	1316694.73
414	774402.12	1316695.61
415	774418.43	1316705.18
416	774432.88	1316717.26
417	774505.63	1316763.85
418	774512.05	1316767.97
419	774544.83	1316786.45
420	774546.30	1316787.43
421	774565.10	1316800.02
422	774575.99	1316807.32
423	774606.58	1316829.15

62

*Приложение к "Схема границ зон с особыми условиями использования территорий, особо охраняемых природных территорий, лесничеств, границ территорий объектов культурного наследия.
Муниципальный район Бураевский район"*

424	774666.90	1316874.64
425	774762.64	1316934.95
426	774812.55	1316961.56
427	774845.90	1316979.22
428	774896.36	1317004.88
429	774946.09	1317032.38
430	774996.47	1317053.81
431	774997.67	1317054.33
432	774998.13	1317054.52
433	775034.49	1317070.03
434	775041.63	1317073.07
435	775050.42	1317076.82
436	775089.82	1317082.27
437	775102.40	1317087.65
438	775137.67	1317113.45
439	775155.21	1317120.64
440	775172.68	1317128.04
441	775226.78	1317145.37
442	775243.63	1317154.91
443	775261.65	1317160.84
444	775291.69	1317169.56
445	775295.64	1317170.70
446	775298.07	1317171.42
447	775354.16	1317186.72
448	775462.00	1317219.59
449	775548.19	1317224.26
450	775557.44	1317226.26
451	775668.36	1317251.14
452	775705.49	1317259.23
453	775818.66	1317270.56
454	775912.93	1317280.41
455	775969.73	1317283.58
456	775988.69	1317283.92
457	776046.35	1317283.99
458	776086.35	1317284.23
459	776106.34	1317285.15
460	776126.34	1317285.24
461	776186.43	1317282.30
462	776246.13	1317279.96
463	776266.47	1317281.28
464	776276.18	1317281.79
465	776343.68	1317285.34
466	776446.30	1317290.74

63

*Приложение к "Схема границ зон с особыми условиями использования территорий, особо охраняемых природных территорий, лесничеств, границ территорий объектов культурного наследия.
Муниципальный район Бураевский район"*

467	776486.30	1317291.19
468	776546.29	1317292.08
469	776626.28	1317293.78
470	776726.24	1317296.47
471	776846.16	1317301.47
472	776926.09	1317305.35
473	777025.98	1317311.06
474	777085.91	1317314.64
475	777185.81	1317320.18
476	777225.82	1317320.36
477	777356.50	1317321.41
478	777385.16	1317321.64
479	777405.83	1317321.80
480	777425.83	1317322.13
481	777445.82	1317322.64
482	777485.82	1317323.38
483	777584.03	1317315.41
484	777598.53	1317315.73
485	777665.74	1317328.66
486	777685.73	1317329.47
487	777765.69	1317332.22
488	777805.66	1317333.93
489	777905.69	1317333.58
490	777985.71	1317333.94
491	778085.71	1317335.17
492	778145.70	1317336.21
493	778165.70	1317336.38
494	778245.69	1317337.82
495	778305.66	1317339.88
496	778325.65	1317340.24
497	778365.64	1317341.30
498	778385.62	1317342.18
499	778425.60	1317343.49
500	778445.59	1317344.40
501	778485.54	1317347.11
502	778505.52	1317348.18
503	778565.49	1317349.81
504	778585.50	1317349.59
505	778625.50	1317350.45
506	778645.50	1317350.60
507	778705.47	1317352.28
508	778725.46	1317353.25
509	778745.44	1317354.00

510	778765.44	1317354.59
511	778812.16	1317356.10
512	778825.41	1317356.53
513	778865.45	1317355.18
514	778905.57	1317350.71
515	779026.23	1317345.26
516	779086.65	1317361.64
517	779105.37	1317361.46
518	779166.72	1317359.76
519	779302.55	1317365.33
520	779310.50	1317365.64
521	779316.45	1317365.87
522	779322.25	1317366.10
523	779323.11	1317366.13
524	779325.32	1317366.21
525	779348.81	1317367.35
526	779466.77	1317235.81
527	779504.43	1317193.83
528	779636.60	1317046.45
529	779742.77	1317048.97
530	779772.88	1317049.68
531	780150.55	1317058.64
532	780258.91	1317061.22
533	780317.72	1317057.95
534	780327.22	1317082.08
535	780344.27	1317125.39
536	780355.98	1317155.15
537	780350.68	1317378.95
538	780463.34	1317388.10
539	780559.37	1317395.91
540	780621.68	1317398.92
541	780622.17	1317398.93
542	780658.44	1317400.18
543	780664.88	1317400.40
544	780702.10	1317391.58
545	780721.59	1317392.34
546	780784.81	1317404.91
547	780824.80	1317405.90
548	780904.79	1317407.19
549	780944.09	1317408.08
550	780984.79	1317408.34
551	781024.79	1317408.82
552	781057.36	1317409.48

553	781104.75	1317411.17
554	781144.74	1317412.05
555	781164.75	1317412.08
556	781184.75	1317412.33
557	781204.74	1317412.89
558	781222.58	1317413.23
559	781222.98	1317413.24
560	781224.74	1317413.27
561	781304.69	1317416.34
562	781344.69	1317416.66
563	781464.67	1317419.11
564	781544.63	1317421.66
565	781664.61	1317423.66
566	781687.79	1317424.38
567	781764.57	1317426.62
568	781779.53	1317426.78
569	781784.14	1317426.98
570	781784.57	1317427.00
571	781816.10	1317427.81
572	781825.87	1317428.06
573	781840.52	1317428.75
574	781888.82	1317431.03
575	781909.79	1317432.24
576	781972.63	1317436.75
577	782035.40	1317442.24
578	782056.31	1317444.29
579	782077.17	1317446.76
580	782097.97	1317449.68
581	782118.88	1317451.70
582	782139.76	1317454.06
583	782160.58	1317456.83
584	782181.40	1317459.76
585	782222.92	1317466.02
586	782243.60	1317469.72
587	782326.07	1317485.80
588	782387.76	1317498.50
589	782408.29	1317502.93
590	782428.77	1317507.56
591	782469.62	1317517.29
592	782510.41	1317527.29
593	782551.12	1317537.65
594	782566.81	1317541.76
595	782571.44	1317542.97

66

*Приложение к "Схема границ зон с особыми условиями использования территорий, особо охраняемых природных территорий, лесничеств, границ территорий объектов культурного наследия.
Муниципальный район Бураевский район"*

596	782591.62	1317548.79
597	782611.94	1317554.12
598	782631.97	1317560.48
599	782672.18	1317572.62
600	782692.21	1317578.95
601	782732.05	1317592.29
602	782771.80	1317605.88
603	782791.59	1317612.93
604	782811.33	1317620.12
605	782850.67	1317634.87
606	782928.81	1317665.75
607	783006.38	1317698.09
608	783025.69	1317706.40
609	783044.83	1317715.09
610	783064.13	1317723.41
611	783083.30	1317732.07
612	783104.01	1317737.54
613	783180.24	1317764.25
614	783183.98	1317766.22
615	783194.03	1317770.93
616	783228.22	1317795.10
617	783271.60	1317825.79
618	783305.89	1317850.58
619	783359.74	1317883.36
620	783395.31	1317905.73
621	783430.60	1317928.54
622	783485.61	1317959.68
623	783502.89	1317971.68
624	783571.69	1318020.10
625	783622.11	1318058.04
626	783781.00	1318195.56
627	783796.68	1318209.50
628	783858.47	1318266.27
629	783873.58	1318280.83
630	783888.96	1318295.09
631	783911.15	1318316.36
632	783933.87	1318339.15
633	783970.11	1318376.03
634	783995.93	1318403.10
635	784006.76	1318414.51
636	784020.93	1318429.96
637	784063.08	1318476.63
638	784077.17	1318492.14

67

*Приложение к "Схема границ зон с особыми условиями использования территорий, особо охраняемых природных территорий, лесничеств, границ территорий объектов культурного наследия.
Муниципальный район Бураевский район"*

639	784104.52	1318523.93
640	784161.02	1318586.01
641	784195.90	1318627.01
642	784234.96	1318646.08
643	784257.07	1318673.21
644	784317.28	1318749.78
645	784321.30	1318754.89
646	784352.89	1318795.06
647	784375.28	1318821.97
648	784403.12	1318877.57
649	784413.30	1318897.90
650	784417.45	1318903.54
651	784424.71	1318914.39
652	784438.03	1318929.34
653	784463.03	1318960.57
654	784488.61	1318991.33
655	784501.76	1319006.41
656	784520.48	1319026.01
657	784550.47	1319057.57
658	784570.61	1319076.95
659	784620.52	1319010.91
660	784681.43	1318934.12
661	784698.45	1318948.24
662	784704.53	1318952.20
663	784761.92	1319027.86
664	784764.67	1319031.48
665	784768.47	1319036.49
666	784772.56	1319041.88
667	784780.56	1319052.47
668	784786.58	1319060.45
669	784792.60	1319068.41
670	784798.60	1319076.31
671	784801.65	1319080.27
672	784804.81	1319084.39
673	784808.00	1319088.63
674	784811.23	1319092.98
675	784814.47	1319097.46
676	784817.70	1319102.08
677	784820.92	1319106.84
678	784824.08	1319111.73
679	784826.46	1319115.59
680	784830.24	1319122.05
681	784832.93	1319127.00

68

*Приложение к "Схема границ зон с особыми условиями использования территорий, особо охраняемых природных территорий, лесничеств, границ территорий объектов культурного наследия.
Муниципальный район Бураевский район"*

682	784835.44	1319131.94
683	784838.69	1319139.07
684	784841.07	1319144.91
685	784843.26	1319150.81
686	784845.25	1319156.78
687	784847.04	1319162.81
688	784848.62	1319168.88
689	784850.00	1319175.00
690	784851.17	1319181.16
691	784852.13	1319187.34
692	784852.89	1319193.55
693	784853.44	1319199.77
694	784853.78	1319206.01
695	784853.91	1319212.24
696	784853.84	1319218.47
697	784849.97	1319276.84
698	784848.55	1319280.84
699	784846.39	1319286.68
700	784844.02	1319292.52
701	784841.52	1319298.30
702	784838.75	1319304.16
703	784835.72	1319309.89
704	784832.60	1319315.34
705	784829.38	1319320.73
706	784825.83	1319326.06
707	784822.10	1319331.28
708	784820.03	1319334.00
709	784821.43	1319387.49
710	784852.07	1319423.59
711	784883.13	1319459.32
712	784899.33	1319478.97
713	784907.31	1319488.52
714	784932.33	1319517.02
715	784945.78	1319530.39
716	784969.70	1319560.01
717	785001.82	1319600.78
718	785006.15	1319605.32
719	785080.74	1319663.42
720	785085.96	1319668.21
721	785123.61	1319729.63
722	785138.51	1319741.57
723	785153.59	1319753.31
724	785213.41	1319800.71

69

*Приложение к "Схема границ зон с особыми условиями использования территорий, особо охраняемых природных территорий, лесничеств, границ территорий объектов культурного наследия.
Муниципальный район Бураевский район"*

725	785243.80	1319823.78
726	785259.10	1319835.16
727	785274.51	1319846.38
728	785336.75	1319890.41
729	785367.69	1319912.67
730	785383.30	1319923.59
731	785399.20	1319934.09
732	785430.52	1319955.80
733	785446.34	1319966.42
734	785462.29	1319976.85
735	785494.45	1319997.32
736	785510.65	1320007.36
737	785527.15	1320016.90
738	785529.12	1320018.15
739	785543.24	1320027.14
740	785559.70	1320036.73
741	785592.39	1320056.37
742	785625.44	1320075.38
743	785629.57	1320077.57
744	785642.29	1320084.31
745	785658.78	1320093.89
746	785697.35	1320092.00
747	785701.47	1320094.35
748	785726.50	1320107.80
749	785871.38	1320178.20
750	785895.38	1320187.16
751	785937.44	1320217.14
752	785955.12	1320224.16
753	786026.34	1320251.01
754	786044.25	1320257.43
755	786062.10	1320264.02
756	786080.02	1320270.40
757	786098.02	1320276.59
758	786116.10	1320282.55
759	786134.05	1320288.85
760	786152.10	1320294.93
761	786170.20	1320300.82
762	786188.39	1320306.43
763	786206.49	1320312.35
764	786224.78	1320317.66
765	786275.48	1320315.91
766	786283.69	1320318.20
767	786335.24	1320346.82

70

*Приложение к "Схема границ зон с особыми условиями использования территорий, особо охраняемых природных территорий, лесничеств, границ территорий объектов культурного наследия.
Муниципальный район Бураевский район"*

768	786353.77	1320351.21
769	786409.54	1320363.58
770	786428.20	1320367.40
771	786484.52	1320377.00
772	786540.85	1320386.26
773	786697.12	1320408.66
774	786716.94	1320411.34
775	786736.79	1320413.85
776	786756.61	1320416.55
777	786776.36	1320419.68
778	786796.22	1320422.10
779	786815.97	1320425.30
780	786835.78	1320428.06
781	786836.34	1320428.15
782	786858.21	1320431.48
783	786915.05	1320438.84
784	787014.46	1320450.28
785	787094.16	1320458.19
786	787114.06	1320460.38
787	787153.80	1320465.10
788	787173.72	1320467.08
789	787213.34	1320472.61
790	787233.27	1320474.57
791	787253.07	1320477.41
792	787272.93	1320479.83
793	787312.69	1320484.41
794	787372.82	1320487.98
795	787432.40	1320495.29
796	787471.63	1320503.42
797	787491.31	1320507.04
798	787511.11	1320509.83
799	787550.63	1320516.01
800	787570.43	1320518.83
801	787590.21	1320521.84
802	787629.82	1320527.41
803	787669.40	1320533.18
804	787689.12	1320536.55
805	787708.79	1320540.23
806	787728.50	1320543.66
807	787768.01	1320549.88
808	787807.48	1320556.45
809	787846.91	1320563.22
810	787866.69	1320566.16

71

*Приложение к "Схема границ зон с особыми условиями использования территорий, особо охраняемых природных территорий, лесничеств, границ территорий объектов культурного наследия.
Муниципальный район Бураевский район"*

811	787906.10	1320573.11
812	787945.41	1320580.65
813	787965.16	1320583.85
814	788041.70	1320612.90
815	788120.60	1320626.22
816	788199.70	1320638.16
817	788281.46	1320625.64
818	788295.77	1320627.96
819	788379.58	1320652.34
820	788399.34	1320655.48
821	788438.92	1320661.28
822	788458.76	1320663.80
823	788478.57	1320666.57
824	788498.33	1320669.67
825	788518.03	1320673.12
826	788537.78	1320676.31
827	788557.57	1320679.20
828	788577.29	1320682.56
829	788597.03	1320685.76
830	788616.75	1320689.15
831	788636.50	1320692.29
832	788675.91	1320699.20
833	788873.46	1320730.46
834	788893.28	1320733.19
835	788913.01	1320736.43
836	788932.80	1320739.36
837	788952.63	1320741.96
838	788972.37	1320745.22
839	789051.50	1320756.96
840	789071.34	1320759.51
841	789130.62	1320768.78
842	789150.46	1320771.33
843	789209.85	1320779.86
844	789229.53	1320783.55
845	789269.22	1320788.60
846	789289.09	1320790.96
847	789308.89	1320793.76
848	789328.67	1320796.74
849	789368.35	1320801.83
850	789388.15	1320804.63
851	789447.48	1320813.60
852	789467.29	1320816.36
853	789487.06	1320819.38

72

Приложение к "Схема границ зон с особыми условиями использования территорий, особо охраняемых природных территорий, лесничеств, границ территорий объектов культурного наследия. Муниципальный район Бураевский район"

854	789506.90	1320821.94
855	789526.69	1320824.80
856	789545.81	1320827.16
857	789546.55	1320827.25
858	789586.19	1320832.61
859	789625.91	1320837.46
860	789645.72	1320840.21
861	789705.30	1320847.52
862	789725.25	1320849.35
863	789745.22	1320851.01
864	789785.68	1320854.00
865	789806.77	1320855.75
866	789828.55	1320857.79
867	789893.89	1320884.31
868	789917.26	1320889.09
869	789940.25	1320895.46
870	789963.10	1320902.33
871	789985.88	1320909.42
872	790030.71	1320925.76
873	790052.84	1320934.72
874	790096.43	1320954.19
875	790117.80	1320964.83
876	790139.00	1320975.83
877	790160.19	1320986.88
878	790180.61	1320999.32
879	790200.91	1321011.93
880	790220.82	1321025.17
881	790240.36	1321038.93
882	790259.73	1321052.95
883	790278.68	1321067.55
884	790297.23	1321082.64
885	790315.45	1321098.16
886	790333.18	1321114.23
887	790376.80	1321138.59
888	790378.01	1321139.11
889	790390.22	1321151.80
890	790488.61	1321255.11
891	790494.36	1321263.09
892	790508.18	1321283.43
893	790512.89	1321290.65
894	790525.88	1321357.62
895	790585.41	1321488.69
896	790586.42	1321490.94

73

*Приложение к "Схема границ зон с особыми условиями использования территорий, особо охраняемых природных территорий, лесничеств, границ территорий объектов культурного наследия.
Муниципальный район Бураевский район"*

897	790637.95	1321608.94
898	790688.53	1321789.93
899	790691.95	1321801.87
900	790691.82	1321807.36
901	790690.67	1321822.41
902	790687.57	1321847.16
903	790683.49	1321883.68
904	790682.68	1321900.72
905	790681.49	1321917.07
906	790680.18	1321932.75
907	790681.29	1321948.01
908	790683.21	1321963.19
909	790685.68	1321978.29
910	790684.25	1321994.35
911	790687.19	1322009.54
912	790690.60	1322024.63
913	790694.46	1322039.63
914	790698.59	1322054.58
915	790703.22	1322069.40
916	790708.72	1322083.91
917	790714.01	1322098.52
918	790719.46	1322113.13
919	790741.09	1322154.46
920	790748.44	1322168.18
921	790775.25	1322206.34
922	790784.39	1322218.87
923	790793.84	1322231.16
924	790803.42	1322243.34
925	790813.38	1322255.22
926	790823.96	1322266.55
927	790834.14	1322278.23
928	790844.78	1322289.51
929	790855.86	1322300.34
930	790867.16	1322310.59
931	790879.06	1322320.91
932	790891.07	1322330.69
933	790927.48	1322359.60
934	790939.78	1322369.09
935	790965.27	1322386.96
936	790978.62	1322394.99
937	790991.68	1322403.58
938	791016.94	1322423.20
939	791045.48	1322436.64

74

Приложение к "Схема границ зон с особыми условиями использования территорий, особо охраняемых природных территорий, лесничеств, границ территорий объектов культурного наследия. Муниципальный район Бураевский район"

940	791059.80	1322443.37
941	791088.88	1322456.14
942	791104.01	1322460.91
943	791119.64	1322463.88
944	791143.00	1322468.75
945	791150.63	1322470.75
946	791166.66	1322474.67
947	791183.50	1322478.41
948	791200.93	1322482.86
949	791219.13	1322486.84
950	791238.26	1322489.67
951	791248.20	1322491.19
952	791258.05	1322492.92
953	791316.87	1322504.17
954	791356.12	1322512.16
955	791375.84	1322515.53
956	791474.80	1322529.93
957	791494.73	1322531.89
958	791553.66	1322543.44
959	791610.57	1322568.28
960	791650.51	1322571.70
961	791670.42	1322573.83
962	791710.32	1322577.46
963	791730.34	1322578.87
964	791750.32	1322580.54
965	791880.04	1322571.96
966	791893.37	1322571.08
967	791952.97	1322578.28
968	792002.95	1322582.17
969	792017.31	1322584.20
970	792106.11	1322610.36
971	792167.71	1322622.98
972	792175.79	1322624.00
973	792184.73	1322625.13
974	792228.26	1322630.36
975	792267.75	1322636.79
976	792287.42	1322640.42
977	792326.64	1322648.60
978	792355.48	1322656.40
979	792404.36	1322669.63
980	792414.68	1322671.38
981	792502.97	1322686.35
982	792601.50	1322703.53

75

Приложение к "Схема границ зон с особыми условиями использования территорий, особо охраняемых природных территорий, лесничеств, границ территорий объектов культурного наследия. Муниципальный район Бураевский район"

983	792741.06	1322717.01
984	792777.07	1322721.15
985	792999.70	1322745.63
986	793001.35	1322746.03
987	793097.89	1322765.08
988	793137.20	1322772.69
989	793236.13	1322787.24
990	793276.23	1322789.66
991	793315.93	1322794.65
992	793375.18	1322804.10
993	793422.47	1322813.33
994	793424.07	1322813.69
995	793434.08	1322815.89
996	793472.05	1322828.12
997	793550.79	1322846.52
998	793590.36	1322852.38
999	793649.52	1322862.43
1000	793708.02	1322876.84
1001	793766.90	1322888.72
1002	793806.99	1322894.62
1003	793889.78	1322908.86
1004	793952.25	1322917.81
1005	794027.57	1322918.43
1006	794042.49	1322921.87
1007	794218.59	1322979.70
1008	794356.76	1323030.84
1009	794390.52	1323040.46
1010	794417.30	1323047.22
1011	794435.34	1323052.12
1012	794491.34	1323067.42
1013	794664.58	1323114.95
1014	794754.96	1323169.79
1015	794755.68	1323170.32
1016	794772.78	1323183.38
1017	794806.45	1323210.25
1018	794879.43	1323252.73
1019	794915.61	1323274.46
1020	794951.20	1323297.12
1021	794986.06	1323320.90
1022	795003.18	1323333.26
1023	795039.77	1323354.24
1024	795057.80	1323365.17
1025	795075.48	1323376.65

76

*Приложение к "Схема границ зон с особыми условиями использования территорий, особо охраняемых природных территорий, лесничеств, границ территорий объектов культурного наследия.
Муниципальный район Бураевский район"*

1026	795092.99	1323388.38
1027	795127.74	1323412.25
1028	795144.81	1323424.62
1029	795161.75	1323437.17
1030	795178.45	1323450.03
1031	795184.96	1323455.32
1032	795188.74	1323458.40
1033	795194.81	1323463.34
1034	795210.99	1323476.87
1035	795217.32	1323482.71
1036	795244.26	1323502.68
1037	795296.02	1323539.06
1038	795380.53	1323602.32
1039	795413.38	1323628.88
1040	795446.79	1323686.19
1041	795476.72	1323715.63
1042	795535.01	1323775.97
1043	795580.39	1323819.52
1044	795608.52	1323850.62
1045	795636.34	1323881.97
1046	795684.73	1323917.47
1047	795840.82	1324094.42
1048	795863.58	1324119.54
1049	795891.53	1324164.26
1050	795892.13	1324165.23
1051	795906.34	1324187.97
1052	795913.13	1324198.86
1053	795945.93	1324252.31
1054	795987.44	1324300.70
1055	796020.11	1324330.08
1056	796057.96	1324356.71
1057	796071.59	1324373.40
1058	796090.06	1324411.98
1059	796118.59	1324469.21
1060	796147.56	1324526.09
1061	796156.66	1324545.33
1062	796165.53	1324564.68
1063	796174.97	1324583.72
1064	796194.23	1324621.64
1065	796202.50	1324641.25
1066	796228.96	1324699.26
1067	796238.03	1324718.48
1068	796246.72	1324737.88

77

*Приложение к "Схема границ зон с особыми условиями использования территорий, особо охраняемых природных территорий, лесничеств, границ территорий объектов культурного наследия.
Муниципальный район Бураевский район"*

1069	796255.04	1324757.45
1070	796267.68	1324789.02
1071	796278.53	1324818.10
1072	796295.29	1324881.33
1073	796298.07	1324891.82
1074	796300.07	1324899.39
1075	796305.94	1324919.80
1076	796311.34	1324940.35
1077	796318.65	1324960.22
1078	796339.71	1325020.13
1079	796358.01	1325087.08
1080	796366.20	1325117.42
1081	796371.75	1325136.64
1082	796390.29	1325193.71
1083	796404.45	1325231.17
1084	796411.41	1325249.94
1085	796421.02	1325288.87
1086	796439.41	1325345.98
1087	796437.22	1325409.73
1088	796465.83	1325505.58
1089	796471.70	1325524.70
1090	796477.75	1325543.76
1091	796483.58	1325562.89
1092	796489.17	1325582.10
1093	796501.43	1325620.18
1094	796507.33	1325639.29
1095	796509.66	1325646.32
1096	796526.21	1325696.25
1097	796533.20	1325715.00
1098	796563.38	1325779.87
1099	796565.46	1325788.66
1100	796567.12	1325793.82
1101	796609.41	1325914.18
1102	796620.73	1325970.90
1103	796628.84	1325988.15
1104	796636.64	1326005.52
1105	796644.68	1326022.78
1106	796650.29	1326035.89
1107	796653.41	1326044.90
1108	796697.52	1326140.51
1109	796699.22	1326144.20
1110	796702.13	1326149.66
1111	796748.31	1326236.54

1112	796793.43	1326329.89
1113	796793.87	1326330.80
1114	796802.56	1326347.76
1115	796820.50	1326381.40
1116	796829.69	1326398.10
1117	796836.83	1326410.48
1118	796849.19	1326430.84
1119	796859.73	1326446.73
1120	796877.28	1326472.41
1121	796881.25	1326478.22
1122	796891.76	1326494.07
1123	796901.74	1326510.31
1124	796921.03	1326543.28
1125	796949.20	1326573.34
1126	796986.61	1326613.34
1127	797010.10	1326643.17
1128	797048.11	1326693.44
1129	797056.20	1326703.68
1130	797079.67	1326733.37
1131	797091.77	1326747.99
1132	797146.03	1326801.40
1133	797171.69	1326829.27
1134	797210.98	1326870.34
1135	797237.38	1326897.50
1136	797263.10	1326925.33
1137	797299.47	1326969.48
1138	797341.46	1327007.96
1139	797387.98	1327041.30
1140	797466.36	1327095.09
1141	797480.49	1327107.60
1142	797495.35	1327119.25
1143	797510.31	1327130.74
1144	797525.16	1327142.37
1145	797540.15	1327153.84
1146	797554.79	1327165.73
1147	797585.93	1327187.10
1148	797600.89	1327198.57
1149	797630.49	1327222.01
1150	797660.62	1327244.79
1151	797689.91	1327268.88
1152	797759.27	1327336.09
1153	797792.82	1327354.13
1154	797825.09	1327372.25

79

Приложение к "Схема границ зон с особыми условиями использования территорий, особо охраняемых природных территорий, лесничеств, границ территорий объектов культурного наследия. Муниципальный район Бураевский район"

1155	797845.40	1327339.30
1156	797909.65	1327333.53
1157	797976.24	1327366.41
1158	798018.96	1327387.53
1159	798043.92	1327442.93
1160	798036.91	1327473.84
1161	798064.75	1327489.12
1162	798110.62	1327525.74
1163	798146.24	1327539.27
1164	798176.48	1327550.39
1165	798237.65	1327568.19
1166	798334.16	1327609.91
1167	798353.27	1327618.67
1168	798428.99	1327655.21
1169	798496.29	1327661.53
1170	798537.18	1327674.61
1171	798609.85	1327718.52
1172	798646.44	1327739.89
1173	798664.59	1327750.83
1174	798716.46	1327787.80
1175	798718.03	1327788.84
1176	798734.06	1327799.54
1177	798768.71	1327823.81
1178	798786.29	1327836.66
1179	798806.86	1327851.74
1180	798883.88	1327906.72
1181	798900.99	1327917.09
1182	798933.03	1327941.21
1183	798966.92	1327962.46
1184	799017.35	1327994.97
1185	799079.10	1328046.81
1186	799113.98	1328066.53
1187	799148.18	1328087.30
1188	799150.29	1328088.19
1189	799261.94	1328135.11
1190	799278.08	1328149.02
1191	799309.64	1328177.76
1192	799325.19	1328192.35
1193	799341.36	1328206.00
1194	799358.02	1328218.91
1195	799375.64	1328230.48
1196	799393.71	1328241.49
1197	799460.11	1328258.90

1198	799465.04	1328262.08
1199	799505.28	1328304.50
1200	799521.99	1328317.56
1201	799538.51	1328330.86
1202	799545.85	1328337.25
1203	799553.89	1328344.25
1204	799568.85	1328357.55
1205	799613.01	1328398.29
1206	799627.48	1328412.18
1207	799641.78	1328426.27
1208	799669.70	1328455.26
1209	799675.01	1328459.43
1210	799716.94	1328492.30
1211	799732.49	1328504.87
1212	799747.87	1328517.66
1213	799762.85	1328530.92
1214	799766.43	1328534.70
1215	799770.44	1328538.94
1216	799770.87	1328539.39
1217	799776.70	1328545.55
1218	799868.48	1328620.62
1219	799869.59	1328621.53
1220	799887.42	1328662.72
1221	799933.39	1328701.28
1222	799979.05	1328740.22
1223	800010.19	1328765.33
1224	800055.28	1328804.95
1225	800085.78	1328830.84
1226	800105.93	1328847.63
1227	800116.08	1328856.97
1228	800146.78	1328882.60
1229	800176.78	1328909.10
1230	800206.78	1328935.59
1231	800267.50	1328987.68
1232	800312.86	1329026.99
1233	800461.56	1329136.48
1234	800519.54	1329181.93
1235	800566.00	1329224.46
1236	800567.64	1329226.57
1237	800572.72	1329233.10
1238	800649.84	1329333.02
1239	800757.51	1329455.37
1240	800775.46	1329479.70

1241	800776.70	1329481.36
1242	800811.77	1329539.83
1243	800812.34	1329541.07
1244	800826.52	1329565.92
1245	800832.87	1329580.27
1246	800881.49	1329727.12
1247	800889.17	1329751.46
1248	800892.09	1329756.76
1249	800954.71	1329873.12
1250	800983.16	1329916.79
1251	801020.72	1329965.47
1252	801094.05	1330036.89
1253	801139.10	1330064.64
1254	801152.13	1330072.75
1255	801308.74	1330151.05
1256	801333.81	1330164.03
1257	801403.40	1330167.02
1258	801601.31	1330196.05
1259	801692.86	1330214.86
1260	801751.31	1330232.58
1261	801810.17	1330246.28
1262	801802.87	1330314.77
1263	801801.07	1330331.71
1264	801799.57	1330345.71
1265	801740.70	1330332.02
1266	801682.25	1330314.30
1267	801590.70	1330295.49
1268	801377.37	1330263.57
1269	801300.14	1330258.19
1270	801271.97	1330244.05
1271	801097.04	1330156.21
1272	801082.51	1330147.09
1273	801032.47	1330115.68
1274	800950.14	1330036.31
1275	800907.64	1329982.34
1276	800903.95	1329976.81
1277	800899.80	1329970.60
1278	800881.59	1329943.33
1279	800877.36	1329936.99
1280	800875.29	1329933.89
1281	800804.08	1329804.25
1282	800800.81	1329798.29
1283	800791.76	1329771.26

82

*Приложение к "Схема границ зон с особыми условиями использования территорий, особо охраняемых природных территорий, лесничеств, границ территорий объектов культурного наследия.
Муниципальный район Бураевский район"*

1284	800741.24	1329620.33
1285	800735.14	1329606.54
1286	800721.68	1329582.98
1287	800720.99	1329581.77
1288	800696.43	1329538.80
1289	800688.17	1329527.87
1290	800687.02	1329526.35
1291	800687.01	1329526.35
1292	800670.17	1329504.07
1293	800569.39	1329392.41
1294	800498.63	1329300.25
1295	800494.00	1329294.22
1296	800493.99	1329294.21
1297	800492.49	1329292.26
1298	800449.51	1329253.32
1299	800395.58	1329211.62
1300	800249.10	1329104.02
1301	800203.74	1329064.71
1302	800143.02	1329012.62
1303	800083.02	1328959.63
1304	800052.32	1328934.00
1305	800042.02	1328925.12
1306	800022.02	1328907.87
1307	799991.52	1328881.98
1308	799946.43	1328842.36
1309	799915.29	1328817.25
1310	799869.63	1328778.31
1311	799823.66	1328739.75
1312	799805.83	1328698.56
1313	799712.94	1328622.58
1314	799702.67	1328611.73
1315	799702.53	1328611.58
1316	799699.09	1328607.95
1317	799684.11	1328594.69
1318	799668.73	1328581.90
1319	799653.18	1328569.33
1320	799633.05	1328553.54
1321	799611.25	1328536.46
1322	799605.94	1328532.29
1323	799578.02	1328503.30
1324	799563.72	1328489.21
1325	799549.25	1328475.32
1326	799505.09	1328434.58

83

*Приложение к "Схема границ зон с особыми условиями использования территорий, особо охраняемых природных территорий, лесничеств, границ территорий объектов культурного наследия.
Муниципальный район Бураевский район"*

1327	799490.13	1328421.28
1328	799482.09	1328414.28
1329	799474.91	1328408.03
1330	799458.91	1328395.15
1331	799442.72	1328382.51
1332	799403.91	1328341.22
1333	799399.12	1328338.15
1334	799334.32	1328321.94
1335	799316.79	1328311.33
1336	799299.71	1328300.15
1337	799283.59	1328287.62
1338	799267.96	1328274.36
1339	799252.96	1328260.15
1340	799222.51	1328232.16
1341	799206.92	1328218.61
1342	799095.98	1328172.15
1343	799093.87	1328171.27
1344	799059.67	1328150.50
1345	799024.79	1328130.78
1346	798963.04	1328078.94
1347	798912.61	1328046.43
1348	798878.72	1328025.18
1349	798846.68	1328001.06
1350	798829.57	1327990.69
1351	798752.55	1327935.71
1352	798732.27	1327920.82
1353	798715.27	1327908.33
1354	798681.75	1327884.77
1355	798666.24	1327874.40
1356	798666.24	1327874.39
1357	798664.72	1327873.38
1358	798614.57	1327837.42
1359	798597.00	1327826.82
1360	798561.58	1327806.10
1361	798491.26	1327763.44
1362	798451.56	1327750.97
1363	798386.05	1327745.52
1364	798312.76	1327710.10
1365	798294.26	1327701.60
1366	798200.83	1327661.16
1367	798143.64	1327644.77
1368	798106.68	1327631.11
1369	798069.84	1327617.05

1370	798022.15	1327579.59
1371	797993.30	1327563.83
1372	798000.08	1327532.81
1373	797973.61	1327476.66
1374	797860.43	1327420.58
1375	797794.54	1327425.40
1376	797774.21	1327458.34
1377	797740.83	1327439.55
1378	797706.14	1327420.81
1379	797633.99	1327351.78
1380	797603.60	1327326.94
1381	797572.38	1327303.39
1382	797541.70	1327279.17
1383	797526.20	1327267.30
1384	797494.00	1327245.13
1385	797478.83	1327232.83
1386	797463.32	1327220.95
1387	797447.94	1327208.91
1388	797432.46	1327197.00
1389	797417.09	1327184.93
1390	797402.44	1327172.00
1391	797321.54	1327116.03
1392	797273.53	1327081.35
1393	797230.09	1327041.50
1394	797192.29	1326995.95
1395	797165.64	1326967.16
1396	797138.32	1326939.04
1397	797097.67	1326896.51
1398	797071.12	1326867.64
1399	797015.12	1326812.21
1400	797002.59	1326797.08
1401	796978.29	1326766.36
1402	796969.90	1326755.76
1403	796930.53	1326703.75
1404	796906.24	1326672.85
1405	796867.71	1326631.31
1406	796867.70	1326631.31
1407	796838.73	1326600.08
1408	796818.69	1326566.01
1409	796808.34	1326549.21
1410	796797.46	1326532.80
1411	796793.36	1326526.78
1412	796775.22	1326500.19

1413	796764.33	1326483.74
1414	796751.53	1326462.67
1415	796744.13	1326449.86
1416	796734.59	1326432.59
1417	796715.98	1326397.80
1418	796706.50	1326379.32
1419	796659.64	1326282.78
1420	796611.92	1326192.82
1421	796608.92	1326187.16
1422	796607.16	1326183.34
1423	796561.53	1326084.37
1424	796552.47	1326061.48
1425	796544.18	1326043.60
1426	796536.12	1326025.62
1427	796527.77	1326007.75
1428	796515.73	1325949.16
1429	796471.96	1325824.57
1430	796468.21	1325810.57
1431	796438.03	1325745.70
1432	796431.04	1325726.95
1433	796414.49	1325677.01
1434	796412.16	1325669.99
1435	796406.26	1325650.88
1436	796394.00	1325612.80
1437	796388.41	1325593.59
1438	796382.58	1325574.46
1439	796376.53	1325555.40
1440	796370.66	1325536.28
1441	796342.05	1325440.43
1442	796344.24	1325376.68
1443	796325.85	1325319.57
1444	796316.24	1325280.64
1445	796309.28	1325261.87
1446	796295.12	1325224.41
1447	796280.47	1325178.01
1448	796271.03	1325148.12
1449	796262.78	1325117.79
1450	796244.67	1325051.22
1451	796224.25	1324993.21
1452	796211.99	1324954.04
1453	796201.77	1324916.75
1454	796195.93	1324894.39
1455	796195.44	1324892.51

86

Приложение к "Схема границ зон с особыми условиями использования территорий, особо охраняемых природных территорий, лесничеств, границ территорий объектов культурного наследия. Муниципальный район Бураевский район"

1456	796191.14	1324876.05
1457	796188.92	1324867.55
1458	796185.75	1324855.42
1459	796175.27	1324827.24
1460	796163.04	1324796.65
1461	796154.99	1324777.70
1462	796146.57	1324758.91
1463	796137.77	1324740.29
1464	796104.16	1324665.09
1465	796085.49	1324628.37
1466	796058.99	1324572.52
1467	796030.97	1324517.40
1468	796003.42	1324461.91
1469	795985.62	1324424.48
1470	795982.39	1324420.57
1471	795972.34	1324408.37
1472	795935.18	1324382.87
1473	795903.22	1324354.62
1474	795862.81	1324307.90
1475	795831.13	1324256.09
1476	795824.57	1324245.54
1477	795810.85	1324223.48
1478	795783.30	1324179.17
1479	795759.30	1324152.49
1480	795609.83	1323983.72
1481	795562.68	1323949.61
1482	795535.77	1323919.23
1483	795508.56	1323889.10
1484	795464.59	1323846.97
1485	795408.22	1323788.48
1486	795379.27	1323759.95
1487	795347.34	1323703.98
1488	795315.50	1323678.29
1489	795233.56	1323617.15
1490	795183.37	1323582.01
1491	795158.18	1323562.44
1492	795151.17	1323557.00
1493	795135.52	1323543.87
1494	795129.65	1323539.08
1495	795126.00	1323536.10
1496	795119.70	1323530.95
1497	795103.54	1323518.48
1498	795087.14	1323506.32

1499	795070.62	1323494.33
1500	795036.97	1323471.22
1501	795020.01	1323459.86
1502	795002.89	1323448.75
1503	794985.42	1323438.18
1504	794949.95	1323417.92
1505	794933.40	1323405.91
1506	794899.68	1323382.82
1507	794865.23	1323360.84
1508	794830.21	1323339.78
1509	794759.57	1323298.58
1510	794710.57	1323259.57
1511	794709.88	1323259.05
1512	794693.94	1323246.91
1513	794622.47	1323205.65
1514	794454.36	1323160.40
1515	794454.26	1323160.37
1516	794400.10	1323145.79
1517	794382.61	1323141.09
1518	794341.01	1323129.89
1519	794323.92	1323125.29
1520	794190.19	1323075.58
1521	794019.75	1323019.25
1522	794005.30	1323015.92
1523	793932.26	1323015.79
1524	793871.75	1323007.22
1525	793791.59	1322993.43
1526	793751.84	1322987.58
1527	793692.96	1322975.70
1528	793634.46	1322961.29
1529	793575.30	1322951.24
1530	793535.73	1322945.38
1531	793457.60	1322927.07
1532	793419.02	1322914.75
1533	793408.93	1322912.73
1534	793407.32	1322912.41
1535	793360.12	1322902.96
1536	793300.87	1322893.51
1537	793261.17	1322888.52
1538	793221.07	1322886.10
1539	793122.14	1322871.55
1540	793082.83	1322863.94
1541	792986.30	1322844.82

1542	792986.29	1322844.82
1543	792984.64	1322844.49
1544	792761.95	1322819.85
1545	792726.00	1322815.87
1546	792586.44	1322802.39
1547	792487.91	1322785.21
1548	792399.62	1322770.24
1549	792399.61	1322770.24
1550	792389.30	1322768.49
1551	792340.42	1322755.26
1552	792311.58	1322747.46
1553	792272.36	1322739.28
1554	792252.69	1322735.65
1555	792213.20	1322729.22
1556	792169.67	1322723.91
1557	792167.63	1322723.67
1558	792161.01	1322722.86
1559	792152.65	1322721.84
1560	792091.05	1322709.22
1561	792002.25	1322683.06
1562	791987.89	1322681.03
1563	791937.91	1322677.14
1564	791878.31	1322669.94
1565	791864.98	1322670.82
1566	791864.95	1322670.82
1567	791735.26	1322679.40
1568	791715.28	1322677.73
1569	791695.26	1322676.32
1570	791655.36	1322672.69
1571	791635.45	1322670.56
1572	791595.51	1322667.14
1573	791538.60	1322642.30
1574	791479.67	1322630.75
1575	791459.74	1322628.79
1576	791360.78	1322614.39
1577	791341.06	1322611.02
1578	791301.81	1322603.03
1579	791242.99	1322591.78
1580	791233.14	1322590.05
1581	791203.62	1322585.63
1582	791184.57	1322581.51
1583	791165.91	1322576.85
1584	791147.45	1322572.81

1585	791129.35	1322568.46
1586	791120.59	1322566.20
1587	791093.56	1322560.42
1588	791075.52	1322556.77
1589	791058.01	1322551.25
1590	791024.21	1322536.82
1591	791007.57	1322529.17
1592	790974.45	1322513.72
1593	790944.72	1322491.87
1594	790929.46	1322482.07
1595	790913.95	1322472.79
1596	790886.39	1322453.73
1597	790869.88	1322441.34
1598	790827.50	1322407.89
1599	790813.58	1322396.49
1600	790799.78	1322384.49
1601	790786.69	1322372.56
1602	790773.82	1322359.97
1603	790761.45	1322346.90
1604	790749.57	1322333.38
1605	790737.34	1322320.17
1606	790725.78	1322306.37
1607	790714.65	1322292.23
1608	790703.70	1322277.94
1609	790693.11	1322263.37
1610	790672.22	1322233.96
1611	790662.26	1322218.90
1612	790653.67	1322203.01
1613	790628.64	1322154.99
1614	790622.18	1322138.10
1615	790615.93	1322121.18
1616	790609.52	1322104.34
1617	790604.05	1322087.17
1618	790599.13	1322069.84
1619	790594.55	1322052.45
1620	790590.47	1322034.95
1621	790586.93	1322017.34
1622	790587.81	1321998.84
1623	790584.86	1321981.28
1624	790582.52	1321963.64
1625	790581.05	1321945.91
1626	790582.07	1321927.84
1627	790583.07	1321909.54

90

*Приложение к "Схема границ зон с особыми условиями использования территорий, особо охраняемых природных территорий, лесничеств, границ территорий объектов культурного наследия.
Муниципальный район Бураевский район"*

1628	790583.75	1321890.94
1629	790587.71	1321852.53
1630	790590.80	1321827.45
1631	790591.95	1321812.49
1632	790592.09	1321807.12
1633	790540.15	1321629.79
1634	790492.19	1321524.43
1635	790491.27	1321522.42
1636	790437.83	1321405.02
1637	790428.17	1321343.77
1638	790411.48	1321319.04
1639	790406.29	1321311.89
1640	790317.01	1321219.92
1641	790306.05	1321208.55
1642	790264.87	1321187.26
1643	790248.99	1321172.88
1644	790232.66	1321159.00
1645	790216.03	1321145.50
1646	790199.05	1321132.44
1647	790181.69	1321119.91
1648	790164.19	1321107.59
1649	790146.36	1321095.74
1650	790109.90	1321073.31
1651	790071.89	1321053.67
1652	790052.75	1321044.15
1653	790013.71	1321026.75
1654	789993.90	1321018.74
1655	789953.76	1321004.12
1656	789933.36	1320997.80
1657	789912.90	1320991.65
1658	789892.33	1320985.93
1659	789871.38	1320981.74
1660	789811.73	1320956.36
1661	789791.03	1320954.50
1662	789770.60	1320952.86
1663	789730.42	1320949.91
1664	789710.45	1320948.25
1665	789690.50	1320946.42
1666	789630.92	1320939.11
1667	789611.11	1320936.36
1668	789571.39	1320931.51
1669	789531.75	1320926.15
1670	789511.89	1320923.70

91

Приложение к "Схема границ зон с особыми условиями использования территорий, особо охраняемых природных территорий, лесничеств, границ территорий объектов культурного наследия. Муниципальный район Бураевский район"

1671	789492.10	1320920.84
1672	789472.26	1320918.28
1673	789452.49	1320915.26
1674	789432.68	1320912.50
1675	789373.35	1320903.53
1676	789353.55	1320900.73
1677	789313.87	1320895.64
1678	789294.09	1320892.66
1679	789274.29	1320889.86
1680	789254.42	1320887.50
1681	789214.73	1320882.45
1682	789195.05	1320878.76
1683	789135.66	1320870.23
1684	789115.82	1320867.68
1685	789056.54	1320858.41
1686	789036.70	1320855.86
1687	788957.57	1320844.12
1688	788937.83	1320840.86
1689	788918.00	1320838.26
1690	788898.21	1320835.33
1691	788878.48	1320832.09
1692	788858.66	1320829.36
1693	788661.11	1320798.10
1694	788621.70	1320791.19
1695	788601.95	1320788.05
1696	788582.23	1320784.66
1697	788562.49	1320781.46
1698	788542.77	1320778.10
1699	788522.98	1320775.21
1700	788503.23	1320772.02
1701	788483.53	1320768.57
1702	788463.77	1320765.47
1703	788443.96	1320762.70
1704	788424.12	1320760.18
1705	788384.54	1320754.38
1706	788364.78	1320751.24
1707	788280.97	1320726.86
1708	788266.66	1320724.54
1709	788184.90	1320737.06
1710	788105.80	1320725.12
1711	788026.90	1320711.80
1712	787950.36	1320682.75
1713	787930.61	1320679.55

92

*Приложение к "Схема границ зон с особыми условиями использования территорий, особо охраняемых природных территорий, лесничеств, границ территорий объектов культурного наследия.
Муниципальный район Бураевский район"*

1714	787891.30	1320672.01
1715	787851.89	1320665.06
1716	787832.11	1320662.12
1717	787792.68	1320655.35
1718	787753.21	1320648.78
1719	787713.70	1320642.56
1720	787693.99	1320639.13
1721	787674.32	1320635.45
1722	787654.60	1320632.08
1723	787615.02	1320626.31
1724	787575.41	1320620.74
1725	787555.63	1320617.73
1726	787535.83	1320614.91
1727	787496.31	1320608.73
1728	787476.51	1320605.94
1729	787456.83	1320602.32
1730	787417.60	1320594.19
1731	787358.02	1320586.88
1732	787297.89	1320583.31
1733	787258.13	1320578.73
1734	787238.27	1320576.31
1735	787218.47	1320573.47
1736	787198.54	1320571.51
1737	787158.92	1320565.98
1738	787139.00	1320564.00
1739	787099.26	1320559.28
1740	787079.36	1320557.09
1741	786999.66	1320549.18
1742	786900.25	1320537.74
1743	786843.41	1320530.38
1744	786820.98	1320526.96
1745	786801.17	1320524.20
1746	786781.42	1320521.00
1747	786761.56	1320518.58
1748	786741.81	1320515.45
1749	786721.99	1320512.75
1750	786702.14	1320510.24
1751	786682.32	1320507.56
1752	786524.60	1320484.93
1753	786466.30	1320475.33
1754	786408.02	1320465.34
1755	786388.71	1320461.39
1756	786330.99	1320448.58

93

*Приложение к "Схема границ зон с особыми условиями использования территорий, особо охраняемых природных территорий, лесничеств, границ территорий объектов культурного наследия.
Муниципальный район Бураевский район"*

1757	786311.81	1320444.04
1758	786258.32	1320414.93
1759	786249.82	1320412.56
1760	786197.48	1320413.86
1761	786178.55	1320408.37
1762	786159.81	1320402.26
1763	786140.98	1320396.46
1764	786122.24	1320390.37
1765	786103.56	1320384.09
1766	786084.97	1320377.58
1767	786066.26	1320371.41
1768	786047.63	1320365.01
1769	786029.08	1320358.41
1770	786010.60	1320351.60
1771	785992.06	1320344.95
1772	785918.35	1320317.15
1773	785900.05	1320309.89
1774	785856.36	1320279.23
1775	785831.53	1320269.92
1776	785681.52	1320197.11
1777	785655.60	1320183.21
1778	785651.33	1320180.78
1779	785611.73	1320182.13
1780	785594.65	1320172.23
1781	785577.22	1320162.98
1782	785543.00	1320143.32
1783	785509.16	1320123.02
1784	785492.12	1320113.09
1785	785477.50	1320103.80
1786	785458.39	1320092.62
1787	785441.63	1320082.23
1788	785408.34	1320061.05
1789	785391.83	1320050.26
1790	785375.45	1320039.27
1791	785343.02	1320016.82
1792	785326.57	1320005.94
1793	785310.41	1319994.64
1794	785278.39	1319971.61
1795	785214.00	1319926.00
1796	785198.06	1319914.37
1797	785182.24	1319902.58
1798	785150.80	1319878.68
1799	785088.92	1319829.59

94

*Приложение к "Схема границ зон с особыми условиями использования территорий, особо охраняемых природных территорий, лесничеств, границ территорий объектов культурного наследия.
Муниципальный район Бураевский район"*

1800	785073.34	1319817.42
1801	785057.93	1319805.04
1802	785018.48	1319742.01
1803	785013.08	1319737.05
1804	784963.00	1319704.24
1805	784936.09	1319676.68
1806	784931.60	1319671.98
1807	784898.21	1319629.93
1808	784873.36	1319599.35
1809	784859.45	1319585.50
1810	784833.53	1319556.02
1811	784808.45	1319525.83
1812	784776.29	1319488.84
1813	784744.58	1319451.47
1814	784742.23	1319396.82
1815	784744.28	1319394.08
1816	784747.97	1319388.81
1817	784751.45	1319383.40
1818	784754.67	1319378.01
1819	784757.79	1319372.56
1820	784760.82	1319366.83
1821	784763.59	1319360.97
1822	784766.09	1319355.19
1823	784768.46	1319349.35
1824	784770.62	1319343.51
1825	784772.04	1319339.51
1826	784775.91	1319281.14
1827	784775.98	1319274.91
1828	784775.85	1319268.68
1829	784775.51	1319262.44
1830	784774.96	1319256.22
1831	784774.20	1319250.01
1832	784773.24	1319243.83
1833	784772.07	1319237.67
1834	784770.69	1319231.55
1835	784769.11	1319225.48
1836	784767.32	1319219.45
1837	784765.33	1319213.48
1838	784763.14	1319207.58
1839	784760.76	1319201.74
1840	784757.51	1319194.61
1841	784755.00	1319189.67
1842	784752.31	1319184.72

1843	784748.53	1319178.26
1844	784746.15	1319174.40
1845	784739.77	1319164.75
1846	784733.30	1319155.65
1847	784683.99	1319090.53
1848	784653.63	1319032.47
1849	784637.38	1319021.89
1850	784525.43	1319175.79
1851	784525.43	1319175.79
1852	784506.97	1319156.40
1853	784497.94	1319146.92
1854	784491.33	1319139.97
1855	784490.27	1319138.86
1856	784472.54	1319120.24
1857	784423.83	1319069.08
1858	784410.68	1319054.00
1859	784385.10	1319023.24
1860	784360.10	1318992.01
1861	784346.78	1318977.06
1862	784339.52	1318966.21
1863	784335.37	1318960.57
1864	784325.19	1318940.24
1865	784297.35	1318884.64
1866	784274.96	1318857.73
1867	784243.37	1318817.56
1868	784239.36	1318812.45
1869	784206.33	1318770.45
1870	784179.14	1318735.88
1871	784157.03	1318708.75
1872	784117.97	1318689.68
1873	784083.58	1318649.28
1874	784028.79	1318589.24
1875	784002.32	1318558.46
1876	783947.88	1318498.25
1877	783934.16	1318483.28
1878	783898.69	1318446.02
1879	783863.61	1318410.30
1880	783841.62	1318388.23
1881	783820.13	1318367.64
1882	783805.24	1318353.83
1883	783790.62	1318339.73
1884	783730.81	1318284.74
1885	783715.63	1318271.24

96

Приложение к "Схема границ зон с особыми условиями использования территорий, особо охраняемых природных территорий, лесничеств, границ территорий объектов культурного наследия. Муниципальный район Бураевский район"

1886	783708.31	1318264.89
1887	783561.93	1318137.90
1888	783513.12	1318101.15
1889	783446.50	1318054.26
1890	783429.77	1318042.64
1891	783376.43	1318012.60
1892	783342.27	1317990.50
1893	783307.83	1317968.83
1894	783255.70	1317937.07
1895	783222.57	1317912.94
1896	783180.65	1317883.06
1897	783180.64	1317883.05
1898	783147.62	1317859.51
1899	783134.26	1317853.05
1900	783060.29	1317827.48
1901	783040.18	1317822.30
1902	783021.62	1317813.92
1903	783002.92	1317805.88
1904	782984.39	1317797.47
1905	782965.69	1317789.44
1906	782890.57	1317758.15
1907	782814.90	1317728.25
1908	782776.81	1317713.97
1909	782738.54	1317700.19
1910	782700.05	1317687.03
1911	782661.47	1317674.11
1912	782642.08	1317667.98
1913	782603.14	1317656.23
1914	782583.75	1317650.06
1915	782564.07	1317644.92
1916	782544.53	1317639.28
1917	782540.05	1317638.13
1918	782485.43	1317624.12
1919	782445.94	1317614.45
1920	782406.38	1317605.02
1921	782386.55	1317600.54
1922	782366.68	1317596.25
1923	782306.94	1317583.95
1924	782227.10	1317568.35
1925	782207.08	1317564.76
1926	782166.86	1317558.70
1927	782146.71	1317555.86
1928	782126.55	1317553.18

97

*Приложение к "Схема границ зон с особыми условиями использования территорий, особо охраняемых природных территорий, лесничеств, границ территорий объектов культурного наследия.
Муниципальный район Бураевский район"*

1929	782106.34	1317550.91
1930	782086.09	1317548.97
1931	782065.95	1317546.13
1932	782045.75	1317543.73
1933	782025.51	1317541.75
1934	781964.73	1317536.44
1935	781903.88	1317532.07
1936	781883.58	1317530.89
1937	781836.81	1317528.68
1938	781836.80	1317528.68
1939	781822.63	1317528.01
1940	781813.27	1317527.77
1941	781813.17	1317527.77
1942	781782.20	1317526.97
1943	781781.87	1317526.96
1944	781781.77	1317526.95
1945	781777.16	1317526.75
1946	781762.20	1317526.59
1947	781685.42	1317524.32
1948	781685.41	1317524.32
1949	781662.24	1317523.63
1950	781542.26	1317521.63
1951	781462.30	1317519.08
1952	781342.32	1317516.63
1953	781302.32	1317516.31
1954	781222.37	1317513.24
1955	781220.61	1317513.21
1956	781220.21	1317513.20
1957	781202.37	1317512.86
1958	781182.38	1317512.30
1959	781162.38	1317512.05
1960	781142.37	1317512.02
1961	781102.38	1317511.14
1962	781054.99	1317509.45
1963	781022.42	1317508.79
1964	780982.42	1317508.31
1965	780941.72	1317508.05
1966	780902.42	1317507.16
1967	780822.43	1317505.87
1968	780782.44	1317504.88
1969	780719.22	1317492.31
1970	780699.73	1317491.55
1971	780662.51	1317500.37

98

*Приложение к "Схема границ зон с особыми условиями использования территорий, особо охраняемых природных территорий, лесничеств, границ территорий объектов культурного наследия.
Муниципальный район Бураевский район"*

1972	780619.80	1317498.91
1973	780619.31	1317498.89
1974	780595.10	1317497.72
1975	780575.25	1317496.76
1976	780557.00	1317495.88
1977	780460.97	1317488.07
1978	780348.31	1317478.92
1979	780353.61	1317255.12
1980	780341.90	1317225.36
1981	780324.85	1317182.05
1982	780315.35	1317157.92
1983	780256.54	1317161.18
1984	780148.18	1317158.61
1985	779770.51	1317149.65
1986	779740.40	1317148.94
1987	779634.23	1317146.42
1988	779502.06	1317293.80
1989	779464.40	1317335.78
1990	779346.44	1317467.32
1991	779322.95	1317466.18
1992	779320.74	1317466.09
1993	779319.87	1317466.05
1994	779314.08	1317465.82
1995	779308.11	1317465.58
1996	779300.15	1317465.25
1997	779164.35	1317459.73
1998	779103.00	1317461.43
1999	779084.28	1317461.61
2000	779023.86	1317445.23
2001	778903.20	1317450.68
2002	778863.08	1317455.15
2003	778823.04	1317456.50
2004	778809.79	1317456.07
2005	778743.07	1317453.97
2006	778723.09	1317453.22
2007	778703.10	1317452.25
2008	778643.13	1317450.57
2009	778623.13	1317450.42
2010	778583.13	1317449.56
2011	778563.12	1317449.78
2012	778503.15	1317448.15
2013	778483.17	1317447.08
2014	778443.22	1317444.37

99

*Приложение к "Схема границ зон с особыми условиями использования территорий, особо охраняемых природных территорий, лесничеств, границ территорий объектов культурного наследия.
Муниципальный район Бураевский район"*

2015	778423.23	1317443.46
2016	778383.25	1317442.15
2017	778363.27	1317441.27
2018	778323.28	1317440.21
2019	778303.29	1317439.85
2020	778243.32	1317437.79
2021	778163.33	1317436.35
2022	778143.33	1317436.18
2023	778083.34	1317435.14
2024	777983.34	1317433.91
2025	777903.32	1317433.55
2026	777803.29	1317433.90
2027	777763.32	1317432.19
2028	777683.36	1317429.44
2029	777663.37	1317428.63
2030	777596.16	1317415.70
2031	777581.66	1317415.38
2032	777483.45	1317423.35
2033	777443.45	1317422.61
2034	777423.46	1317422.10
2035	777403.46	1317421.77
2036	777382.80	1317421.60
2037	777354.13	1317421.38
2038	777223.45	1317420.33
2039	777183.44	1317420.15
2040	777083.54	1317414.61
2041	777023.61	1317411.03
2042	776923.72	1317405.32
2043	776843.79	1317401.44
2044	776723.87	1317396.44
2045	776623.91	1317393.75
2046	776543.92	1317392.05
2047	776483.93	1317391.16
2048	776443.93	1317390.71
2049	776341.31	1317385.31
2050	776273.81	1317381.76
2051	776273.82	1317381.76
2052	776244.13	1317379.91
2053	776184.06	1317382.27
2054	776123.97	1317385.21
2055	776103.97	1317385.12
2056	776083.98	1317384.20
2057	776043.98	1317383.96

100

*Приложение к "Схема границ зон с особыми условиями использования территорий, особо охраняемых природных территорий, лесничеств, границ территорий объектов культурного наследия.
Муниципальный район Бураевский район"*

2058	775984.81	1317383.84
2059	775965.19	1317383.48
2060	775906.39	1317380.20
2061	775808.80	1317370.07
2062	775691.65	1317358.27
2063	775653.21	1317349.99
2064	775538.34	1317324.42
2065	775528.77	1317322.36
2066	775439.64	1317317.06
2067	775327.97	1317283.23
2068	775269.91	1317267.37
2069	775267.38	1317266.63
2070	775232.21	1317256.41
2071	775213.56	1317250.28
2072	775196.07	1317240.54
2073	775140.07	1317222.57
2074	775121.97	1317214.96
2075	775103.81	1317207.54
2076	775067.14	1317181.23
2077	775054.11	1317175.68
2078	775013.44	1317169.73
2079	774996.95	1317162.71
2080	774958.82	1317146.48
2081	774957.58	1317145.95
2082	774905.42	1317123.74
2083	774853.87	1317095.41
2084	774801.61	1317068.88
2085	774715.39	1317023.08
2086	774616.16	1316960.81
2087	774553.56	1316913.94
2088	774521.85	1316891.39
2089	774491.09	1316870.81
2090	774455.68	1316850.57
2091	774373.79	1316797.94
2092	774358.81	1316785.46
2093	774341.96	1316775.49
2094	774294.73	1316772.89
2095	774264.09	1316748.28
2096	774247.89	1316737.07
2097	774215.48	1316714.06
2098	774182.94	1316689.66
2099	774166.50	1316677.70
2100	774149.70	1316666.22

101

*Приложение к "Схема границ зон с особыми условиями использования территорий, особо охраняемых природных территорий, лесничеств, границ территорий объектов культурного наследия.
Муниципальный район Бураевский район"*

2101	774133.62	1316653.82
2102	774117.21	1316641.86
2103	774084.72	1316617.51
2104	774068.28	1316605.59
2105	774035.80	1316581.20
2106	773969.08	1316534.84
2107	773952.18	1316523.57
2108	773948.13	1316520.87
2109	773944.08	1316518.39
2110	773900.85	1316490.71
2111	773883.27	1316480.53
2112	773870.18	1316472.72
2113	773834.97	1316452.48
2114	773812.78	1316440.14
2115	773804.01	1316435.03
2116	773795.06	1316430.24
2117	773777.42	1316420.19
2118	773759.55	1316410.57
2119	773687.74	1316372.70
2120	773669.63	1316363.53
2121	773651.42	1316354.57
2122	773633.13	1316345.80
2123	773614.73	1316337.24
2124	773565.36	1316298.98
2125	773546.75	1316290.68
2126	773527.94	1316282.83
2127	773509.23	1316274.78
2128	773490.40	1316267.01
2129	773433.20	1316245.48
2130	773414.28	1316237.96
2131	773376.09	1316223.87
2132	773356.89	1316217.12
2133	773318.29	1316204.23
2134	773298.91	1316198.03
2135	773279.46	1316192.06
2136	773266.61	1316187.82
2137	773221.33	1316173.66
2138	773182.64	1316161.21
2139	773163.20	1316155.27
2140	773143.68	1316149.64
2141	773095.21	1316124.69
2142	773080.99	1316120.65
2143	773026.01	1316117.71

102

*Приложение к "Схема границ зон с особыми условиями использования территорий, особо охраняемых природных территорий, лесничеств, границ территорий объектов культурного наследия.
Муниципальный район Бураевский район"*

2144	773006.37	1316112.51
2145	772966.83	1316103.05
2146	772927.17	1316094.17
2147	772887.39	1316085.83
2148	772827.44	1316074.68
2149	772669.63	1316047.04
2150	772630.36	1316039.37
2151	772610.77	1316035.33
2152	772571.69	1316026.60
2153	772515.98	1316022.12
2154	772504.10	1316021.17
2155	772471.57	1316018.55
2156	772393.01	1316003.36
2157	772275.35	1315979.62
2158	772157.33	1315957.88
2159	772147.42	1315956.50
2160	772117.90	1315951.14
2161	772089.82	1315946.37
2162	772063.02	1315941.81
2163	772063.03	1315941.81
2164	772019.37	1315934.06
2165	771979.73	1315927.71
2166	771877.80	1315911.53
2167	771841.58	1315905.78
2168	771782.38	1315896.01
2169	771742.85	1315889.84
2170	771683.37	1315881.63
2171	771663.60	1315878.59
2172	771606.15	1315858.85
2173	771566.76	1315851.86
2174	771469.06	1315830.11
2175	771449.41	1315826.36
2176	771410.20	1315818.37
2177	771331.94	1315801.50
2178	771312.42	1315797.02
2179	771292.95	1315792.29
2180	771253.65	1315784.78
2181	771135.69	1315762.76
2182	771037.21	1315745.34
2183	770997.73	1315738.91
2184	770978.01	1315735.57
2185	770938.49	1315729.33
2186	770918.77	1315726.02

103

*Приложение к "Схема границ зон с особыми условиями использования территорий, особо охраняемых природных территорий, лесничеств, границ территорий объектов культурного наследия.
Муниципальный район Бураевский район"*

2187	770879.15	1315720.38
2188	770838.77	1315719.05
2189	770818.99	1315716.02
2190	770700.58	1315696.50
2191	770641.29	1315687.27
2192	770621.46	1315684.55
2193	770600.46	1315686.15
2194	770568.97	1315688.54
2195	770422.40	1315661.73
2196	770415.95	1315659.42
2197	770365.09	1315641.20
2198	770347.09	1315637.90
2199	770296.24	1315628.56
2200	770286.34	1315627.08
2201	770279.89	1315625.86
2202	770247.04	1315619.62
2203	770233.25	1315617.11
2204	770215.73	1315613.92
2205	770148.66	1315601.72
2206	770128.93	1315598.43
2207	770109.34	1315594.33
2208	770050.47	1315582.68
2209	770030.71	1315579.60
2210	769991.26	1315572.93
2211	769951.77	1315566.59
2212	769855.44	1315544.66
2213	769836.49	1315539.35
2214	769740.80	1315517.55
2215	769700.49	1315498.47
2216	769691.62	1315494.27
2217	769677.93	1315490.59
2218	769607.02	1315485.68
2219	769513.00	1315457.07
2220	769475.57	1315445.00
2221	769438.48	1315431.94
2222	769401.48	1315418.64
2223	769346.46	1315397.36
2224	769291.78	1315375.22
2225	769219.65	1315343.83
2226	769201.80	1315335.59
2227	769183.35	1315326.78
2228	769134.77	1315302.39
2229	769097.83	1315283.02

104

*Приложение к "Схема границ зон с особыми условиями использования территорий, особо охраняемых природных территорий, лесничеств, границ территорий объектов культурного наследия.
Муниципальный район Бураевский район"*

2230	769081.11	1315275.30
2231	769071.55	1315270.89
2232	769060.77	1315265.91
2233	769043.46	1315256.58
2234	769026.05	1315247.43
2235	768991.62	1315228.42
2236	768978.35	1315220.93
2237	768957.37	1315209.08
2238	768940.35	1315199.22
2239	768923.49	1315189.10
2240	768873.46	1315157.82
2241	768823.77	1315126.04
2242	768774.80	1315093.15
2243	768726.63	1315059.13
2244	768688.13	1315031.22
2245	768683.47	1315027.84
2246	768678.88	1315024.51
2247	768656.93	1315007.57
2248	768655.78	1315006.69
2249	768616.62	1314976.48
2250	768570.64	1314939.55
2251	768540.17	1314914.71
2252	768494.97	1314876.80
2253	768450.50	1314838.03
2254	768421.50	1314811.45
2255	768393.14	1314784.19
2256	768351.42	1314742.48
2257	768255.14	1314642.45
2258	768227.64	1314613.40
2259	768130.93	1314512.17
2260	768089.26	1314469.00
2261	768075.31	1314454.66
2262	767992.70	1314367.63
2263	767965.30	1314338.49
2264	767923.61	1314295.33
2265	767882.31	1314251.81
2266	767854.69	1314222.87
2267	767827.27	1314193.75
2268	767786.32	1314149.89
2269	767758.76	1314120.90
2270	767732.38	1314077.64
2271	767722.31	1314067.21
2272	767675.93	1314034.07

105

*Приложение к "Схема границ зон с особыми условиями использования территорий, особо охраняемых природных территорий, лесничеств, границ территорий объектов культурного наследия.
Муниципальный район Бураевский район"*

2273	767634.43	1313990.74
2274	767607.01	1313961.61
2275	767579.08	1313932.58
2276	767479.51	1313832.57
2277	767456.60	1313810.58
2278	767455.42	1313809.44
2279	767446.63	1313801.01
2280	767348.63	1313706.93
2281	767319.45	1313679.11
2282	767275.23	1313637.84
2283	767185.23	1313557.00
2284	767077.70	1313465.60
2285	767062.05	1313452.89
2286	767014.24	1313415.82
2287	766952.46	1313363.99
2288	766920.36	1313339.60
2289	766889.44	1313313.68
2290	766860.32	1313285.41
2291	766844.43	1313272.98
2292	766828.13	1313261.08
2293	766816.46	1313253.38
2294	766776.24	1313226.85
2295	766729.09	1313195.75
2296	766678.22	1313158.61
2297	766661.88	1313146.82
2298	766579.40	1313088.92
2299	766529.37	1313054.97
2300	766495.95	1313032.43
2301	766445.60	1312998.96
2302	766394.05	1312967.32
2303	766359.95	1312945.85
2304	766309.24	1312912.91
2305	766223.75	1312859.54
2306	766189.22	1312838.72
2307	766125.52	1312788.71
2308	766113.15	1312780.85
2309	766051.19	1312755.14
2310	766016.40	1312734.68
2311	765998.80	1312724.81
2312	765963.38	1312705.48
2313	765945.56	1312696.02
2314	765873.89	1312658.93
2315	765839.66	1312637.24

106

*Приложение к "Схема границ зон с особыми условиями использования территорий, особо охраняемых природных территорий, лесничеств, границ территорий объектов культурного наследия.
Муниципальный район Бураевский район"*

2316	765730.76	1312584.24
2317	765692.39	1312570.92
2318	765655.36	1312554.87
2319	765618.47	1312538.57
2320	765563.26	1312513.86
2321	765526.27	1312497.81
2322	765397.42	1312440.22
2323	765304.35	1312401.44
2324	765249.09	1312376.62
2325	765169.02	1312345.20
2326	765141.48	1312336.02
2327	765141.47	1312336.02
2328	765136.46	1312334.35
2329	765132.21	1312332.93
2330	765127.47	1312331.35
2331	765111.16	1312325.92
2332	765105.95	1312324.18
2333	765100.41	1312322.95
2334	765066.22	1312315.35
2335	765064.43	1312314.95
2336	765057.48	1312313.41
2337	765050.89	1312310.50
2338	765022.73	1312298.06
2339	765002.23	1312288.20
2340	764985.06	1312276.06
2341	764928.62	1312253.86
2342	764912.39	1312249.19
2343	764868.77	1312234.37
2344	764868.66	1312234.33
2345	764813.62	1312215.63
2346	764792.74	1312214.80
2347	764678.18	1312175.01
2348	764659.60	1312166.50
2349	764605.20	1312140.53
2350	764605.11	1312140.49
2351	764604.47	1312140.18
2352	764600.93	1312139.33
2353	764590.19	1312136.77
2354	764502.88	1312126.83
2355	764423.17	1312112.62
2356	764383.51	1312104.91
2357	764358.55	1312099.68
2358	764338.23	1312095.42

107

*Приложение к "Схема границ зон с особыми условиями использования территорий, особо охраняемых природных территорий, лесничеств, границ территорий объектов культурного наследия.
Муниципальный район Бураевский район"*

2359	764338.13	1312095.40
2360	764293.99	1312086.15
2361	764293.45	1312086.03
2362	764284.76	1312084.21
2363	764225.11	1312073.81
2364	764185.33	1312067.01
2365	764106.58	1312049.49
2366	764047.06	1312038.67
2367	764008.12	1312027.27
2368	763928.57	1312013.65
2369	763908.69	1312010.18
2370	763848.89	1312000.71
2371	763808.77	1311996.15
2372	763768.06	1311995.98
2373	763708.51	1311984.92
2374	763649.26	1311970.94
2375	763609.23	1311965.57
2376	763589.16	1311963.38
2377	763528.92	1311958.76
2378	763468.34	1311961.20
2379	763447.46	1311959.69
2380	763445.74	1311959.56
2381	763428.42	1311958.31
2382	763407.91	1311955.41
2383	763405.94	1311955.13
2384	763368.97	1311949.91
2385	763309.90	1311937.97
2386	763250.28	1311931.15
2387	763190.46	1311926.29
2388	763110.37	1311923.00
2389	763098.45	1311921.84
2390	763070.56	1311919.14
2391	762990.62	1311914.33
2392	762931.47	1311903.12
2393	762832.13	1311891.57
2394	762819.14	1311891.19
2395	762775.12	1311889.90
2396	762759.35	1311889.44
2397	762711.85	1311888.05
2398	762632.06	1311881.88
2399	762616.05	1311880.37
2400	762532.20	1311875.26
2401	762493.73	1311858.53

108

*Приложение к "Схема границ зон с особыми условиями использования территорий, особо охраняемых природных территорий, лесничеств, границ территорий объектов культурного наследия.
Муниципальный район Бураевский район"*

2402	762394.72	1311843.88
2403	762386.41	1311842.97
2404	762382.83	1311842.58
2405	762354.95	1311839.53
2406	762255.35	1311830.56
2407	762155.68	1311822.20
2408	762115.91	1311817.91
2409	762067.71	1311802.90
2410	762053.26	1311801.67
2411	762026.30	1311809.44
2412	761996.60	1311805.08
2413	761956.94	1311799.70
2414	761897.35	1311792.62
2415	761877.47	1311790.41
2416	761797.77	1311783.46
2417	761757.88	1311780.26
2418	761678.73	1311768.01
2419	761559.51	1311754.28
2420	761440.03	1311743.03
2421	761400.29	1311738.44
2422	761360.53	1311734.05
2423	761320.34	1311733.86
2424	761280.46	1311730.55
2425	761240.61	1311727.02
2426	761201.59	1311715.54
2427	761169.48	1311713.01
2428	761121.82	1311709.26
2429	761111.55	1311708.37
2430	761094.55	1311706.89
2431	761041.90	1311704.34
2432	761001.75	1311703.63
2433	760936.11	1311696.39
2434	760882.47	1311690.48
2435	760823.47	1311677.77
2436	760817.54	1311676.86
2437	760806.77	1311675.21
2438	760803.68	1311674.74
2439	760784.10	1311674.64
2440	760780.38	1311674.62
2441	760743.39	1311674.43
2442	760643.52	1311667.91
2443	760584.65	1311660.91
2444	760506.60	1311651.08

109

*Приложение к "Схема границ зон с особыми условиями использования территорий, особо охраняемых природных территорий, лесничеств, границ территорий объектов культурного наследия.
Муниципальный район Бураевский район"*

2445	760448.12	1311643.03
2446	760370.34	1311630.76
2447	760350.30	1311630.55
2448	760301.87	1311618.00
2449	760141.45	1311582.05
2450	760001.71	1311537.53
2451	759983.91	1311461.06
2452	759917.60	1311416.72
2453	759915.52	1311415.33
2454	759914.25	1311414.48
2455	759903.15	1311407.06
2456	759829.14	1311469.52
2457	759827.31	1311468.72
2458	759823.34	1311466.97
2459	759712.17	1311418.10
2460	759693.46	1311409.97
2461	759658.87	1311394.93
2462	759644.55	1311363.83
2463	759616.46	1311353.16
2464	759616.45	1311353.16
2465	759612.22	1311351.55
2466	759577.54	1311359.69
2467	759519.14	1311334.38
2468	759498.37	1311321.46
2469	759448.52	1311290.45
2470	759448.01	1311290.13
2471	759358.13	1311234.22
2472	759315.83	1311207.90
2473	759129.80	1311071.90
2474	759019.62	1310980.74
2475	759010.83	1310958.00
2476	758998.72	1310947.63
2477	758969.60	1310936.96
2478	758875.99	1310851.11
2479	758751.04	1310721.34
2480	758694.33	1310650.87
2481	758687.85	1310642.81
2482	758599.26	1310527.34
2483	758544.60	1310440.00
2484	758490.80	1310335.74
2485	758480.61	1310315.98
2486	758416.47	1310182.71
2487	758330.74	1310016.45

110

*Приложение к "Схема границ зон с особыми условиями использования территорий, особо охраняемых природных территорий, лесничеств, границ территорий объектов культурного наследия.
Муниципальный район Бураевский район"*

2488	758267.74	1309873.70
2489	758147.21	1309602.53
2490	758145.69	1309599.11
2491	758130.69	1309555.28
2492	758063.33	1309358.50
2493	757964.12	1309182.16
2494	757936.13	1309150.19
2495	757899.17	1309107.98
2496	757866.15	1309066.42
2497	757600.39	1308573.06
2498	757583.93	1308529.48
2499	757582.40	1308506.62
2500	757574.62	1308491.68
2501	757562.53	1308480.96
2502	757551.96	1308455.15
2503	757551.94	1308455.11
2504	757531.38	1308404.89
2505	757490.88	1308306.02
2506	757487.69	1308298.67
2507	757484.66	1308291.77
2508	757488.62	1308259.59
2509	757474.24	1308227.68
2510	757447.67	1308206.99
2511	757388.34	1308070.99
2512	757370.24	1308029.51
2513	757256.79	1307807.37
2514	757243.18	1307778.86
2515	757235.90	1307763.64
Контур 2		
1	784325.99	1319417.05
2	784396.37	1319489.40
3	784403.04	1319493.42
4	784407.61	1319496.01
5	784415.49	1319500.06
6	784421.37	1319502.78
7	784427.34	1319505.25
8	784433.22	1319507.45
9	784439.14	1319509.49
10	784493.13	1319525.68
11	784540.51	1319529.34
12	784546.87	1319528.63
13	784553.26	1319527.69
14	784559.62	1319526.49

111

*Приложение к "Схема границ зон с особыми условиями использования территорий, особо охраняемых природных территорий, лесничеств, границ территорий объектов культурного наследия.
Муниципальный район Бураевский район"*

15	784566.03	1319525.06
16	784572.36	1319523.27
17	784578.51	1319521.31
18	784584.57	1319519.11
19	784590.71	1319516.66
20	784595.11	1319514.59
21	784652.13	1319528.43
22	784665.16	1319544.14
23	784685.05	1319567.41
24	784691.80	1319575.06
25	784705.01	1319590.62
26	784718.90	1319605.57
27	784789.74	1319678.97
28	784799.79	1319689.51
29	784833.08	1319722.14
30	784865.66	1319748.42
31	784920.80	1319807.33
32	784935.09	1319821.91
33	784989.23	1319853.00
34	785019.04	1319880.61
35	785049.24	1319907.82
36	785095.64	1319947.38
37	785111.40	1319960.23
38	785143.22	1319985.54
39	785159.32	1319997.95
40	785208.22	1320034.40
41	785224.69	1320046.33
42	785240.81	1320058.75
43	785257.71	1320070.07
44	785274.22	1320081.93
45	785308.26	1320104.20
46	785325.36	1320115.19
47	785359.98	1320136.52
48	785394.88	1320157.37
49	785412.14	1320168.08
50	785429.97	1320177.85
51	785482.88	1320208.06
52	785500.92	1320217.42
53	785518.61	1320227.37
54	785536.49	1320236.98
55	785626.85	1320283.12
56	785663.30	1320300.95
57	785681.66	1320309.57

112

*Приложение к "Схема границ зон с особыми условиями использования территорий, особо охраняемых природных территорий, лесничеств, границ территорий объектов культурного наследия.
Муниципальный район Бураевский район"*

58	785700.22	1320317.75
59	785718.53	1320326.47
60	785755.81	1320342.47
61	785773.88	1320351.73
62	785784.87	1320356.95
63	785792.31	1320360.19
64	785862.32	1320403.47
65	785881.37	1320410.70
66	785900.49	1320417.71
67	785938.86	1320431.36
68	785958.13	1320437.93
69	786016.29	1320456.57
70	786035.73	1320462.56
71	786055.12	1320468.71
72	786074.55	1320474.70
73	786113.55	1320486.23
74	786172.23	1320502.84
75	786196.82	1320509.23
76	786211.64	1320512.80
77	786222.45	1320515.65
78	786310.36	1320536.73
79	786330.11	1320541.52
80	786349.98	1320545.72
81	786389.89	1320553.33
82	786409.74	1320557.65
83	786429.68	1320561.48
84	786509.63	1320575.89
85	786529.60	1320579.60
86	786549.69	1320582.63
87	786569.57	1320585.28
88	786609.11	1320591.34
89	786648.58	1320597.91
90	786688.14	1320603.79
91	786707.88	1320607.01
92	786767.34	1320615.13
93	786826.69	1320623.92
94	786964.83	1320646.78
95	786984.54	1320650.18
96	787004.20	1320653.96
97	787043.57	1320661.11
98	787082.90	1320668.55
99	787102.61	1320672.00
100	787122.29	1320675.63

113

*Приложение к "Схема границ зон с особыми условиями использования территорий, особо охраняемых природных территорий, лесничеств, границ территорий объектов культурного наследия.
Муниципальный район Бураевский район"*

101	787141.94	1320679.43
102	787161.76	1320682.18
103	787201.28	1320688.32
104	787260.41	1320698.63
105	787319.64	1320708.21
106	787358.56	1320718.41
107	787377.99	1320723.68
108	787437.12	1320733.99
109	787516.10	1320746.77
110	787595.23	1320758.52
111	787654.68	1320766.69
112	787674.57	1320768.89
113	787794.47	1320778.52
114	787814.35	1320780.81
115	787834.27	1320782.82
116	787854.24	1320784.49
117	787874.08	1320787.07
118	787913.89	1320791.32
119	787994.97	1320790.02
120	788034.66	1320795.09
121	788054.47	1320797.84
122	788133.88	1320807.71
123	788173.27	1320814.79
124	788232.60	1320823.74
125	788252.42	1320826.42
126	788291.92	1320832.71
127	788350.05	1320849.68
128	788369.85	1320852.50
129	788409.39	1320858.58
130	788429.11	1320861.90
131	788547.81	1320879.56
132	788567.65	1320882.13
133	788646.84	1320893.45
134	788686.50	1320898.75
135	788745.91	1320907.11
136	788765.65	1320910.35
137	788825.14	1320918.20
138	788844.90	1320921.29
139	788864.69	1320924.20
140	788884.42	1320927.49
141	788904.22	1320930.32
142	788923.98	1320933.38
143	788943.71	1320936.69

114

*Приложение к "Схема границ зон с особыми условиями использования территорий, особо охраняемых природных территорий, лесничеств, границ территорий объектов культурного наследия.
Муниципальный район Бураевский район"*

144	788983.23	1320942.90
145	789002.94	1320946.29
146	789042.53	1320952.06
147	789101.76	1320961.67
148	789121.47	1320965.10
149	789141.20	1320968.33
150	789160.92	1320971.73
151	789180.67	1320974.87
152	789200.51	1320977.40
153	789223.50	1320981.13
154	789239.95	1320984.15
155	789259.66	1320987.56
156	789358.37	1321003.62
157	789378.14	1321006.66
158	789417.61	1321013.16
159	789496.50	1321026.56
160	789516.19	1321030.14
161	789535.93	1321033.35
162	789594.98	1321044.16
163	789614.71	1321047.41
164	789654.25	1321053.48
165	789673.99	1321056.74
166	789720.26	1321066.77
167	789752.32	1321072.76
168	789771.53	1321076.82
169	789790.43	1321081.12
170	789844.97	1321096.09
171	789862.73	1321100.87
172	789880.32	1321106.27
173	789937.27	1321110.96
174	789954.76	1321117.60
175	789971.94	1321125.00
176	790005.84	1321140.77
177	790022.47	1321149.29
178	790038.76	1321158.44
179	790054.93	1321167.79
180	790070.83	1321177.57
181	790086.53	1321187.66
182	790101.83	1321198.35
183	790116.89	1321209.35
184	790131.78	1321220.57
185	790146.27	1321232.30
186	790160.56	1321244.26

115

*Приложение к "Схема границ зон с особыми условиями использования территорий, особо охраняемых природных территорий, лесничеств, границ территорий объектов культурного наследия.
Муниципальный район Бураевский район"*

187	790174.47	1321256.65
188	790197.94	1321279.25
189	790214.99	1321296.42
190	790224.16	1321306.31
191	790238.98	1321323.63
192	790250.73	1321338.03
193	790261.42	1321353.27
194	790272.26	1321368.32
195	790282.85	1321383.54
196	790288.95	1321392.83
197	790302.87	1321414.69
198	790306.25	1321420.21
199	790312.20	1321430.66
200	790329.86	1321463.14
201	790339.19	1321479.12
202	790353.82	1321513.07
203	790368.75	1321549.04
204	790372.86	1321558.97
205	790378.29	1321572.04
206	790393.82	1321616.49
207	790399.40	1321634.20
208	790405.15	1321658.57
209	790408.56	1321670.19
210	790416.87	1321706.52
211	790419.07	1321720.10
212	790421.79	1321743.65
213	790424.12	1321762.57
214	790425.32	1321781.80
215	790426.03	1321801.29
216	790427.44	1321815.76
217	790428.94	1321835.59
218	790412.87	1321882.48
219	790416.40	1321945.82
220	790418.85	1321961.64
221	790419.96	1321967.29
222	790440.89	1322051.84
223	790446.94	1322069.45
224	790455.53	1322092.72
225	790462.13	1322113.27
226	790469.13	1322133.67
227	790476.67	1322153.88
228	790485.17	1322173.70
229	790493.93	1322193.38

116

*Приложение к "Схема границ зон с особыми условиями использования территорий, особо охраняемых природных территорий, лесничеств, границ территорий объектов культурного наследия.
Муниципальный район Бураевский район"*

230	790503.38	1322212.73
231	790544.54	1322263.62
232	790555.36	1322281.81
233	790566.75	1322299.64
234	790578.92	1322316.94
235	790590.10	1322334.90
236	790601.86	1322352.49
237	790614.32	1322369.60
238	790627.12	1322386.47
239	790640.28	1322403.08
240	790659.94	1322442.79
241	790674.60	1322458.51
242	790689.67	1322473.86
243	790705.35	1322488.58
244	790721.30	1322503.02
245	790737.76	1322516.87
246	790754.37	1322530.56
247	790771.49	1322543.60
248	790789.12	1322555.94
249	790806.97	1322567.94
250	790825.42	1322579.00
251	790844.34	1322589.22
252	790863.43	1322599.07
253	790882.60	1322608.65
254	790901.84	1322618.05
255	790921.18	1322627.20
256	790940.66	1322636.05
257	790960.31	1322644.51
258	790980.31	1322652.09
259	791000.64	1322658.76
260	791021.35	1322664.18
261	791041.89	1322669.95
262	791062.33	1322676.01
263	791082.67	1322682.63
264	791093.07	1322685.71
265	791123.94	1322692.78
266	791144.50	1322696.69
267	791164.95	1322699.86
268	791215.46	1322705.98
269	791245.03	1322710.21
270	791264.89	1322712.62
271	791284.69	1322715.46
272	791304.41	1322718.77

117

Приложение к "Схема границ зон с особыми условиями использования территорий, особо охраняемых природных территорий, лесничеств, границ территорий объектов культурного наследия. Муниципальный район Бураевский район"

273	791363.37	1322730.15
274	791382.97	1322734.27
275	791402.49	1322738.97
276	791422.06	1322743.30
277	791441.71	1322747.12
278	791461.42	1322750.54
279	791481.27	1322753.01
280	791600.06	1322770.10
281	791602.10	1322770.52
282	791619.67	1322774.17
283	791699.77	1322779.57
284	791719.61	1322782.10
285	791734.03	1322787.87
286	791814.95	1322820.25
287	791831.45	1322826.61
288	791831.48	1322826.62
289	791834.06	1322827.61
290	791873.82	1322832.26
291	791913.77	1322835.61
292	791937.81	1322837.13
293	791994.01	1322840.04
294	792068.73	1322844.33
295	792133.67	1322857.65
296	792137.84	1322858.38
297	792144.90	1322859.63
298	792151.81	1322860.85
299	792192.07	1322867.97
300	792211.85	1322870.94
301	792231.67	1322873.60
302	792245.02	1322875.15
303	792271.43	1322878.21
304	792289.82	1322880.02
305	792289.83	1322880.02
306	792311.29	1322882.14
307	792351.30	1322885.15
308	792371.33	1322886.46
309	792391.38	1322887.61
310	792470.07	1322902.28
311	792528.90	1322914.53
312	792646.72	1322937.93
313	792705.52	1322950.35
314	792764.46	1322961.83
315	792816.92	1322969.06

118

*Приложение к "Схема границ зон с особыми условиями использования территорий, особо охраняемых природных территорий, лесничеств, границ территорий объектов культурного наследия.
Муниципальный район Бураевский район"*

316	792975.47	1322990.90
317	793002.24	1322994.59
318	793041.60	1323001.83
319	793081.66	1323004.42
320	793101.76	1323005.32
321	793180.09	1323022.31
322	793219.36	1323030.14
323	793258.70	1323037.54
324	793298.18	1323043.93
325	793337.79	1323049.57
326	793349.84	1323050.36
327	793351.80	1323050.49
328	793397.87	1323053.53
329	793437.68	1323057.84
330	793497.48	1323063.67
331	793557.41	1323068.70
332	793677.32	1323078.40
333	793717.03	1323083.31
334	793756.50	1323089.82
335	793834.40	1323101.88
336	793931.16	1323119.60
337	793978.98	1323131.13
338	794026.65	1323143.17
339	794083.01	1323160.76
340	794120.16	1323173.77
341	794156.77	1323188.41
342	794264.43	1323236.99
343	794295.43	1323251.73
344	794329.41	1323264.66
345	794362.06	1323277.08
346	794375.86	1323282.33
347	794410.91	1323295.66
348	794411.04	1323295.71
349	794555.20	1323350.56
350	794573.60	1323357.32
351	794592.32	1323363.49
352	794637.81	1323377.56
353	794668.19	1323386.96
354	794687.33	1323392.74
355	794822.47	1323473.14
356	794856.19	1323493.27
357	794890.21	1323512.94
358	794906.98	1323523.17

119

Приложение к "Схема границ зон с особыми условиями использования территорий, особо охраняемых природных территорий, лесничеств, границ территорий объектов культурного наследия. Муниципальный район Бураевский район"

359	794923.85	1323533.27
360	794957.78	1323553.22
361	794974.50	1323563.59
362	794991.04	1323574.25
363	794991.80	1323574.93
364	794994.37	1323577.22
365	795005.82	1323587.46
366	795017.38	1323597.54
367	795035.58	1323613.41
368	795081.10	1323650.86
369	795111.29	1323675.93
370	795142.06	1323700.19
371	795198.31	1323724.32
372	795229.36	1323748.62
373	795258.45	1323775.24
374	795332.24	1323840.52
375	795361.18	1323867.27
376	795389.02	1323895.17
377	795417.09	1323922.83
378	795443.44	1323952.18
379	795470.60	1323980.70
380	795537.53	1324052.92
381	795586.64	1324114.55
382	795609.94	1324146.33
383	795625.05	1324168.95
384	795631.85	1324179.14
385	795657.40	1324221.13
386	795661.10	1324227.21
387	795662.73	1324229.67
388	795693.07	1324280.30
389	795698.82	1324304.74
390	795707.27	1324340.63
391	795707.27	1324340.64
392	795717.05	1324382.17
393	795728.13	1324397.98
394	795740.91	1324412.67
395	795820.83	1324499.77
396	795848.23	1324528.82
397	795862.45	1324543.15
398	795893.72	1324592.88
399	795903.37	1324609.91
400	795922.14	1324644.26
401	795931.39	1324661.52

120

Приложение к "Схема границ зон с особыми условиями использования территорий, особо охраняемых природных территорий, лесничеств, границ территорий объектов культурного наследия. Муниципальный район Бураевский район"

402	795946.65	1324697.65
403	795968.03	1324752.44
404	795974.02	1324813.97
405	795978.06	1324833.39
406	795985.22	1324851.39
407	795993.72	1324869.29
408	795998.85	1324879.52
409	796002.77	1324887.32
410	796010.63	1324902.97
411	796011.03	1324903.77
412	796024.19	1324929.98
413	796037.82	1324955.53
414	796052.77	1324991.40
415	796079.24	1325064.46
416	796108.52	1325128.50
417	796112.10	1325136.34
418	796135.45	1325188.83
419	796170.91	1325264.47
420	796183.62	1325302.40
421	796196.29	1325340.35
422	796225.74	1325435.92
423	796258.74	1325488.32
424	796265.55	1325507.14
425	796272.16	1325526.02
426	796278.55	1325544.98
427	796284.56	1325564.05
428	796299.77	1325622.19
429	796305.45	1325641.37
430	796311.37	1325660.48
431	796320.70	1325684.47
432	796325.90	1325697.82
433	796332.50	1325716.71
434	796344.26	1325754.94
435	796350.41	1325773.97
436	796356.99	1325792.86
437	796384.15	1325868.40
438	796396.48	1325907.06
439	796403.39	1325926.14
440	796409.63	1325945.46
441	796416.19	1325964.67
442	796436.52	1326022.08
443	796450.40	1326060.26
444	796457.34	1326129.12

121

*Приложение к "Схема границ зон с особыми условиями использования территорий, особо охраняемых природных территорий, лесничеств, границ территорий объектов культурного наследия.
Муниципальный район Бураевский район"*

445	796463.56	1326143.14
446	796473.67	1326161.02
447	796495.53	1326209.36
448	796497.55	1326213.82
449	796538.94	1326305.36
450	796556.19	1326336.73
451	796594.58	1326374.03
452	796605.16	1326391.42
453	796635.67	1326444.22
454	796656.79	1326478.95
455	796678.10	1326513.55
456	796721.12	1326582.51
457	796732.16	1326599.57
458	796743.56	1326616.39
459	796766.91	1326649.65
460	796779.07	1326665.94
461	796791.39	1326682.10
462	796803.19	1326698.63
463	796821.17	1326741.47
464	796826.12	1326753.27
465	796835.65	1326775.99
466	796846.67	1326788.94
467	796850.07	1326792.82
468	796862.42	1326806.95
469	796876.07	1326822.19
470	796960.09	1326911.45
471	797002.40	1326955.56
472	797046.04	1326998.31
473	797072.72	1327029.04
474	797100.47	1327058.79
475	797114.98	1327073.05
476	797142.21	1327103.38
477	797167.81	1327129.08
478	797185.62	1327146.35
479	797272.06	1327264.53
480	797287.04	1327278.66
481	797302.33	1327292.46
482	797317.50	1327306.40
483	797333.02	1327319.94
484	797348.78	1327333.20
485	797364.66	1327346.32
486	797380.92	1327358.96
487	797397.53	1327371.14

122

Приложение к "Схема границ зон с особыми условиями использования территорий, особо охраняемых природных территорий, лесничеств, границ территорий объектов культурного наследия. Муниципальный район Бураевский район"

488	797414.46	1327382.89
489	797449.16	1327405.18
490	797501.39	1327438.17
491	797540.32	1327454.01
492	797560.94	1327460.07
493	797622.97	1327477.02
494	797639.41	1327489.00
495	797688.51	1327525.51
496	797706.82	1327534.54
497	797729.65	1327543.46
498	797718.06	1327567.74
499	797735.96	1327655.72
500	797851.27	1327708.61
501	797909.27	1327701.52
502	797931.43	1327682.32
503	797957.25	1327671.85
504	797993.80	1327687.55
505	798030.17	1327705.86
506	798048.58	1327714.55
507	798202.03	1327765.27
508	798256.36	1327788.70
509	798308.73	1327816.43
510	798372.10	1327866.06
511	798457.78	1327913.39
512	798474.84	1327922.96
513	798492.11	1327932.14
514	798509.80	1327940.57
515	798560.71	1327969.78
516	798564.91	1327972.40
517	798564.91	1327972.41
518	798577.31	1327980.15
519	798596.94	1327992.14
520	798660.70	1328031.26
521	798695.11	1328051.27
522	798730.23	1328070.63
523	798780.19	1328103.86
524	798796.50	1328115.46
525	798831.43	1328135.12
526	798848.01	1328146.31
527	798864.48	1328157.67
528	798914.27	1328191.17
529	799039.05	1328256.02
530	799055.03	1328268.16

123

Приложение к "Схема границ зон с особыми условиями использования территорий, особо охраняемых природных территорий, лесничеств, границ территорий объектов культурного наследия. Муниципальный район Бураевский район"

531	799089.39	1328288.68
532	799090.24	1328289.18
533	799106.68	1328298.77
534	799159.22	1328361.97
535	799175.57	1328372.64
536	799193.23	1328381.45
537	799211.29	1328389.77
538	799229.18	1328398.40
539	799272.47	1328427.77
540	799294.11	1328442.45
541	799317.59	1328461.78
542	799338.54	1328481.11
543	799353.24	1328494.09
544	799367.81	1328507.21
545	799382.02	1328520.75
546	799408.16	1328551.68
547	799422.82	1328565.33
548	799437.92	1328578.46
549	799453.32	1328591.22
550	799469.13	1328603.48
551	799483.97	1328616.92
552	799498.97	1328630.16
553	799514.10	1328643.25
554	799529.50	1328656.01
555	799545.08	1328668.56
556	799571.32	1328687.31
557	799577.71	1328691.87
558	799594.38	1328701.21
559	799613.18	1328711.74
560	799660.67	1328744.12
561	799660.82	1328744.22
562	799662.97	1328745.69
563	799697.74	1328766.42
564	799729.16	1328791.19
565	799775.29	1328829.56
566	799828.90	1328858.88
567	799875.34	1328896.89
568	799905.32	1328923.40
569	799937.07	1328947.77
570	799968.38	1328972.67
571	799993.00	1329005.66
572	800024.65	1329030.15
573	800047.96	1329049.41

124

*Приложение к "Схема границ зон с особыми условиями использования территорий, особо охраняемых природных территорий, лесничеств, границ территорий объектов культурного наследия.
Муниципальный район Бураевский район"*

574	800178.82	1329157.56
575	800229.97	1329187.94
576	800313.86	1329270.39
577	800325.31	1329298.37
578	800335.43	1329323.11
579	800357.58	1329347.04
580	800478.68	1329492.13
581	800509.74	1329529.34
582	800564.71	1329647.93
583	800600.11	1329733.27
584	800638.70	1329813.49
585	800639.31	1329814.74
586	800639.33	1329814.80
587	800656.16	1329849.77
588	800679.68	1329886.84
589	800735.98	1329957.74
590	800740.21	1329961.95
591	800746.32	1329968.04
592	800778.21	1329999.80
593	800784.11	1330005.67
594	800788.14	1330009.69
595	800820.86	1330047.29
596	800888.75	1330143.59
597	800914.75	1330170.66
598	800974.00	1330215.11
599	801043.16	1330267.01
600	801065.46	1330281.89
601	801074.67	1330287.37
602	801095.83	1330294.57
603	801226.57	1330339.08
604	801338.74	1330406.45
605	801379.14	1330423.48
606	801400.75	1330429.91
607	801441.30	1330440.00
608	801668.07	1330447.14
609	801768.33	1330450.08
610	801790.40	1330431.78
611	801786.96	1330464.09
612	801779.80	1330531.22
613	801757.72	1330549.52
614	801657.46	1330546.58
615	801424.93	1330538.65
616	801380.62	1330527.86

125

*Приложение к "Схема границ зон с особыми условиями использования территорий, особо охраняемых природных территорий, лесничеств, границ территорий объектов культурного наследия.
Муниципальный район Бураевский район"*

617	801356.98	1330520.99
618	801312.70	1330503.00
619	801189.16	1330431.82
620	801046.76	1330381.70
621	801023.82	1330373.48
622	800983.76	1330347.16
623	800942.24	1330316.26
624	800913.54	1330294.77
625	800848.93	1330245.95
626	800820.34	1330216.53
627	800744.85	1330112.27
628	800709.14	1330071.00
629	800652.96	1330013.49
630	800592.28	1329935.43
631	800566.86	1329894.77
632	800548.62	1329856.88
633	800547.98	1329855.54
634	800508.13	1329772.51
635	800474.16	1329690.36
636	800425.19	1329582.73
637	800396.73	1329549.43
638	800287.55	1329418.43
639	800267.71	1329396.69
640	800259.08	1329373.30
641	800248.89	1329346.41
642	800166.21	1329264.97
643	800115.06	1329234.59
644	799984.20	1329126.44
645	799960.90	1329107.16
646	799929.99	1329081.79
647	799904.62	1329049.70
648	799873.31	1329024.80
649	799841.56	1329000.43
650	799811.58	1328973.92
651	799765.14	1328935.91
652	799711.53	1328906.59
653	799665.40	1328868.22
654	799633.98	1328843.45
655	799599.21	1328822.72
656	799597.06	1328821.25
657	799549.42	1328788.77
658	799530.62	1328778.24
659	799513.95	1328768.90

126

*Приложение к "Схема границ зон с особыми условиями использования территорий, особо охраняемых природных территорий, лесничеств, границ территорий объектов культурного наследия.
Муниципальный район Бураевский район"*

660	799507.56	1328764.34
661	799481.32	1328745.59
662	799465.74	1328733.04
663	799450.34	1328720.28
664	799435.21	1328707.19
665	799420.21	1328693.95
666	799405.37	1328680.51
667	799389.56	1328668.25
668	799374.16	1328655.49
669	799359.06	1328642.36
670	799344.40	1328628.71
671	799318.42	1328597.92
672	799304.73	1328584.80
673	799290.68	1328572.10
674	799276.50	1328559.54
675	799256.31	1328540.80
676	799233.65	1328522.10
677	799212.72	1328507.95
678	799170.87	1328479.64
679	799153.52	1328471.39
680	799136.00	1328463.46
681	799118.89	1328455.03
682	799103.09	1328444.73
683	799052.37	1328382.74
684	799035.93	1328373.15
685	799035.08	1328372.65
686	799000.72	1328352.13
687	798984.74	1328339.99
688	798983.94	1328339.57
689	798859.96	1328275.14
690	798810.17	1328241.64
691	798793.70	1328230.28
692	798777.12	1328219.09
693	798742.19	1328199.43
694	798725.88	1328187.83
695	798675.92	1328154.60
696	798645.80	1328138.00
697	798640.80	1328135.24
698	798631.15	1328129.63
699	798606.70	1328115.43
700	798545.10	1328077.66
701	798526.14	1328066.07
702	798514.17	1328058.57

127

*Приложение к "Схема границ зон с особыми условиями использования территорий, особо охраняемых природных территорий, лесничеств, границ территорий объектов культурного наследия.
Муниципальный район Бураевский район"*

703	798510.12	1328056.04
704	798460.94	1328027.82
705	798443.84	1328019.72
706	798427.15	1328010.86
707	798410.68	1328001.60
708	798327.96	1327955.79
709	798267.00	1327907.31
710	798216.46	1327880.39
711	798163.97	1327857.74
712	798008.41	1327806.13
713	797989.39	1327797.17
714	797951.80	1327778.30
715	797914.07	1327762.05
716	797887.70	1327772.25
717	797865.21	1327791.29
718	797805.81	1327797.68
719	797686.94	1327742.88
720	797667.39	1327653.95
721	797678.91	1327629.63
722	797675.06	1327628.30
723	797655.40	1327620.31
724	797636.52	1327610.93
725	797585.72	1327573.37
726	797568.72	1327561.03
727	797505.02	1327542.97
728	797443.82	1327519.94
729	797389.97	1327485.78
730	797354.20	1327462.69
731	797336.74	1327450.54
732	797319.60	1327437.95
733	797302.82	1327424.90
734	797286.41	1327411.37
735	797270.13	1327397.69
736	797254.10	1327383.73
737	797238.41	1327369.37
738	797222.61	1327355.14
739	797207.12	1327340.58
740	797117.21	1327219.29
741	797098.81	1327201.46
742	797075.94	1327178.53
743	797072.35	1327174.93
744	797044.17	1327143.67
745	797029.19	1327128.93

128

*Приложение к "Схема границ зон с особыми условиями использования территорий, особо охраняемых природных территорий, лесничеств, границ территорий объектов культурного наследия.
Муниципальный район Бураевский район"*

746	797000.52	1327098.22
747	796972.92	1327066.53
748	796927.93	1327022.30
749	796884.30	1326976.69
750	796797.73	1326884.34
751	796783.67	1326868.58
752	796770.89	1326853.98
753	796767.44	1326849.96
754	796756.08	1326836.57
755	796746.09	1326813.23
756	796740.89	1326801.11
757	796722.04	1326757.06
758	796709.85	1326739.99
759	796697.15	1326723.29
760	796684.61	1326706.45
761	796660.51	1326672.09
762	796648.74	1326654.71
763	796637.33	1326637.09
764	796592.88	1326565.88
765	796570.88	1326530.14
766	796549.09	1326494.26
767	796517.60	1326439.72
768	796506.70	1326421.74
769	796467.52	1326382.97
770	796449.74	1326350.56
771	796406.92	1326256.08
772	796404.83	1326251.47
773	796382.25	1326201.56
774	796371.88	1326183.07
775	796365.46	1326168.59
776	796357.68	1326097.73
777	796343.31	1326058.31
778	796322.28	1325999.03
779	796315.49	1325979.19
780	796309.03	1325959.24
781	796301.90	1325939.53
782	796289.14	1325899.61
783	796261.82	1325823.56
784	796255.24	1325804.67
785	796249.09	1325785.64
786	796237.33	1325747.41
787	796230.73	1325728.52
788	796225.54	1325715.17

129

*Приложение к "Схема границ зон с особыми условиями использования территорий, особо охраняемых природных территорий, лесничеств, границ территорий объектов культурного наследия.
Муниципальный район Бураевский район"*

789	796216.20	1325691.18
790	796210.28	1325672.07
791	796204.60	1325652.89
792	796189.39	1325594.75
793	796183.38	1325575.68
794	796176.99	1325556.72
795	796170.38	1325537.84
796	796163.57	1325519.02
797	796130.57	1325466.62
798	796101.12	1325371.05
799	796088.45	1325333.10
800	796075.74	1325295.17
801	796041.47	1325222.17
802	796016.93	1325167.04
803	796013.64	1325159.18
804	795984.62	1325096.82
805	795978.10	1325079.22
806	795959.05	1325026.27
807	795944.57	1324991.65
808	795931.30	1324967.01
809	795918.52	1324941.74
810	795910.50	1324925.87
811	795901.72	1324908.48
812	795893.49	1324891.21
813	795886.60	1324874.08
814	795882.83	1324855.01
815	795877.68	1324795.29
816	795857.17	1324742.30
817	795842.51	1324707.36
818	795833.57	1324690.69
819	795815.43	1324657.52
820	795806.10	1324641.07
821	795775.81	1324593.08
822	795761.92	1324579.33
823	795735.21	1324551.43
824	795657.42	1324467.71
825	795645.01	1324453.57
826	795634.30	1324438.32
827	795625.30	1324397.91
828	795617.52	1324362.96
829	795612.24	1324339.17
830	795583.09	1324290.15
831	795581.52	1324287.77

130

*Приложение к "Схема границ зон с особыми условиями использования территорий, особо охраняемых природных территорий, лесничеств, границ территорий объектов культурного наследия.
Муниципальный район Бураевский район"*

832	795577.97	1324281.88
833	795546.94	1324231.32
834	795542.96	1324225.27
835	795533.53	1324211.18
836	795509.91	1324178.68
837	795462.54	1324119.07
838	795397.85	1324049.31
839	795371.61	1324021.76
840	795346.20	1323993.36
841	795319.08	1323966.64
842	795292.19	1323939.66
843	795264.23	1323913.83
844	795192.92	1323850.77
845	795178.82	1323837.97
846	795164.84	1323825.02
847	795149.88	1323813.22
848	795134.81	1323801.57
849	795080.12	1323778.70
850	795050.40	1323755.26
851	795035.77	1323743.22
852	795021.28	1323730.99
853	795006.63	1323718.95
854	794977.37	1323694.72
855	794959.84	1323679.32
856	794948.70	1323669.54
857	794937.68	1323659.60
858	794935.27	1323657.26
859	794934.47	1323656.71
860	794918.48	1323646.43
861	794902.31	1323636.43
862	794836.98	1323597.60
863	794804.10	1323578.63
864	794771.52	1323559.19
865	794642.50	1323482.13
866	794622.49	1323475.91
867	794593.06	1323466.99
868	794530.89	1323447.74
869	794513.09	1323441.26
870	794373.91	1323388.44
871	794339.81	1323375.45
872	794326.48	1323370.41
873	794294.90	1323358.45
874	794262.12	1323346.02

131

*Приложение к "Схема границ зон с особыми условиями использования территорий, особо охраняемых природных территорий, лесничеств, границ территорий объектов культурного наследия.
Муниципальный район Бураевский район"*

875	794232.22	1323331.66
876	794128.37	1323284.29
877	794093.04	1323270.02
878	794057.18	1323257.37
879	794002.75	1323240.27
880	793956.71	1323228.62
881	793910.51	1323217.45
882	793817.03	1323200.36
883	793741.44	1323188.68
884	793701.97	1323182.17
885	793662.26	1323177.26
886	793542.35	1323167.56
887	793482.42	1323162.53
888	793422.62	1323156.70
889	793382.81	1323152.39
890	793336.74	1323149.35
891	793334.78	1323149.22
892	793322.73	1323148.43
893	793302.89	1323145.83
894	793283.12	1323142.79
895	793243.64	1323136.40
896	793204.30	1323129.00
897	793165.03	1323121.17
898	793086.70	1323104.18
899	793066.60	1323103.28
900	793026.54	1323100.69
901	792987.18	1323093.45
902	792960.41	1323089.76
903	792801.86	1323067.92
904	792749.40	1323060.69
905	792690.46	1323049.21
906	792631.66	1323036.79
907	792513.84	1323013.39
908	792455.01	1323001.14
909	792376.32	1322986.47
910	792356.27	1322985.32
911	792336.24	1322984.01
912	792296.23	1322981.00
913	792274.77	1322978.88
914	792256.37	1322977.07
915	792229.96	1322974.01
916	792216.61	1322972.46
917	792196.79	1322969.80

132

Приложение к "Схема границ зон с особыми условиями использования территорий, особо охраняемых природных территорий, лесничеств, границ территорий объектов культурного наследия. Муниципальный район Бураевский район"

918	792177.01	1322966.83
919	792136.75	1322959.73
920	792122.78	1322957.24
921	792118.59	1322956.51
922	792053.67	1322943.19
923	791978.95	1322938.90
924	791898.71	1322934.47
925	791858.76	1322931.12
926	791819.00	1322926.47
927	791816.39	1322925.46
928	791799.89	1322919.11
929	791719.44	1322886.92
930	791704.18	1322880.91
931	791687.80	1322878.82
932	791604.61	1322873.03
933	791587.04	1322869.39
934	791585.00	1322868.96
935	791466.21	1322851.87
936	791446.36	1322849.40
937	791426.65	1322845.98
938	791407.00	1322842.16
939	791387.43	1322837.83
940	791367.91	1322833.13
941	791348.31	1322829.01
942	791289.35	1322817.63
943	791269.63	1322814.32
944	791249.83	1322811.48
945	791229.97	1322809.07
946	791200.42	1322804.84
947	791148.59	1322798.51
948	791126.91	1322795.13
949	791104.73	1322790.92
950	791082.02	1322785.82
951	791059.01	1322779.79
952	791036.25	1322772.55
953	791013.40	1322765.81
954	790990.45	1322759.29
955	790967.40	1322753.07
956	790944.72	1322745.54
957	790922.40	1322737.04
958	790900.45	1322727.61
959	790878.69	1322717.72
960	790857.10	1322707.48

133

*Приложение к "Схема границ зон с особыми условиями использования территорий, особо охраняемых природных территорий, лесничеств, границ территорий объектов культурного наследия.
Муниципальный район Бураевский район"*

961	790835.64	1322696.94
962	790814.28	1322686.16
963	790793.02	1322675.05
964	790771.97	1322663.52
965	790751.43	1322651.10
966	790731.52	1322637.68
967	790711.86	1322623.88
968	790692.75	1322609.32
969	790674.19	1322594.07
970	790655.82	1322578.60
971	790638.01	1322562.51
972	790620.50	1322546.08
973	790603.64	1322528.98
974	790592.67	1322517.27
975	790587.25	1322511.46
976	790564.24	1322468.03
977	790549.48	1322449.50
978	790535.13	1322430.67
979	790521.17	1322411.56
980	790507.96	1322391.94
981	790495.38	1322371.90
982	790481.86	1322352.50
983	790469.18	1322332.53
984	790457.12	1322312.17
985	790412.56	1322254.59
986	790402.10	1322232.96
987	790392.38	1322210.97
988	790382.97	1322188.82
989	790374.59	1322166.26
990	790366.80	1322143.48
991	790359.48	1322120.54
992	790350.13	1322094.51
993	790343.57	1322074.83
994	790332.67	1322030.22
995	790326.41	1322004.17
996	790316.98	1321956.59
997	790313.06	1321888.56
998	790329.07	1321840.60
999	790327.58	1321821.01
1000	790326.19	1321806.96
1001	790325.54	1321788.40
1002	790324.43	1321770.49
1003	790322.26	1321753.35

134

*Приложение к "Схема границ зон с особыми условиями использования территорий, особо охраняемых природных территорий, лесничеств, границ территорий объектов культурного наследия.
Муниципальный район Бураевский район"*

1004	790319.85	1321732.59
1005	790317.90	1321720.85
1006	790310.43	1321689.45
1007	790307.35	1321679.42
1008	790302.36	1321658.34
1009	790300.49	1321652.19
1010	790297.41	1321643.05
1011	790283.76	1321604.67
1012	790278.97	1321593.40
1013	790275.38	1321584.83
1014	790263.50	1321555.99
1015	790249.98	1321524.30
1016	790241.81	1321510.54
1017	790234.20	1321496.49
1018	790226.63	1321482.40
1019	790225.46	1321480.30
1020	790221.53	1321473.33
1021	790218.62	1321468.55
1022	790210.07	1321455.01
1023	790206.63	1321449.61
1024	790201.39	1321441.55
1025	790192.28	1321428.34
1026	790182.96	1321415.27
1027	790173.85	1321401.98
1028	790163.72	1321389.48
1029	790153.82	1321377.82
1030	790150.95	1321374.43
1031	790143.02	1321365.85
1032	790142.46	1321365.29
1033	790131.16	1321353.81
1034	790119.60	1321342.58
1035	790095.99	1321320.62
1036	790083.62	1321310.25
1037	790071.10	1321300.06
1038	790058.22	1321290.33
1039	790045.20	1321280.77
1040	790031.98	1321271.47
1041	790018.39	1321262.72
1042	790004.64	1321254.22
1043	789990.64	1321246.10
1044	789976.56	1321238.13
1045	789962.16	1321230.73
1046	789932.81	1321217.03

135

*Приложение к "Схема границ зон с особыми условиями использования территорий, особо охраняемых природных территорий, лесничеств, границ территорий объектов культурного наследия.
Муниципальный район Бураевский район"*

1047	789917.95	1321210.58
1048	789902.79	1321204.83
1049	789852.97	1321202.46
1050	789837.80	1321197.71
1051	789822.46	1321193.52
1052	789773.61	1321179.69
1053	789755.79	1321175.57
1054	789737.24	1321171.62
1055	789705.46	1321165.67
1056	789659.19	1321155.64
1057	789639.45	1321152.38
1058	789599.91	1321146.31
1059	789580.19	1321143.06
1060	789521.13	1321132.25
1061	789501.39	1321129.04
1062	789481.70	1321125.46
1063	789402.81	1321112.06
1064	789363.34	1321105.56
1065	789343.57	1321102.52
1066	789244.86	1321086.46
1067	789225.15	1321083.05
1068	789205.47	1321079.44
1069	789185.71	1321076.30
1070	789165.87	1321073.77
1071	789146.12	1321070.63
1072	789126.40	1321067.23
1073	789106.67	1321064.00
1074	789086.96	1321060.57
1075	789027.73	1321050.96
1076	788988.14	1321045.19
1077	788968.43	1321041.80
1078	788928.91	1321035.59
1079	788909.18	1321032.28
1080	788889.42	1321029.22
1081	788869.62	1321026.39
1082	788849.89	1321023.10
1083	788830.10	1321020.19
1084	788810.34	1321017.10
1085	788750.85	1321009.25
1086	788731.11	1321006.01
1087	788671.70	1320997.65
1088	788632.04	1320992.35
1089	788552.85	1320981.03

136

*Приложение к "Схема границ зон с особыми условиями использования территорий, особо охраняемых природных территорий, лесничеств, границ территорий объектов культурного наследия.
Муниципальный район Бураевский район"*

1090	788533.01	1320978.46
1091	788461.78	1320967.86
1092	788414.31	1320960.80
1093	788394.59	1320957.48
1094	788388.66	1320956.57
1095	788355.05	1320951.40
1096	788335.25	1320948.58
1097	788277.12	1320931.61
1098	788237.62	1320925.32
1099	788217.80	1320922.64
1100	788158.47	1320913.69
1101	788119.08	1320906.61
1102	788039.67	1320896.74
1103	788019.86	1320893.99
1104	787980.17	1320888.92
1105	787899.09	1320890.22
1106	787859.28	1320885.97
1107	787839.44	1320883.39
1108	787819.47	1320881.72
1109	787799.55	1320879.71
1110	787779.67	1320877.42
1111	787659.77	1320867.79
1112	787639.88	1320865.59
1113	787580.43	1320857.42
1114	787501.31	1320845.67
1115	787422.32	1320832.89
1116	787363.19	1320822.58
1117	787343.76	1320817.31
1118	787304.84	1320807.11
1119	787245.61	1320797.53
1120	787186.48	1320787.22
1121	787146.96	1320781.08
1122	787127.14	1320778.33
1123	787107.49	1320774.53
1124	787087.81	1320770.90
1125	787068.10	1320767.45
1126	787028.77	1320760.01
1127	786989.40	1320752.86
1128	786969.74	1320749.08
1129	786950.03	1320745.68
1130	786811.89	1320722.82
1131	786752.54	1320714.03
1132	786693.08	1320705.91

137

*Приложение к "Схема границ зон с особыми условиями использования территорий, особо охраняемых природных территорий, лесничеств, границ территорий объектов культурного наследия.
Муниципальный район Бураевский район"*

1133	786673.34	1320702.69
1134	786633.78	1320696.81
1135	786594.31	1320690.24
1136	786554.77	1320684.18
1137	786534.76	1320681.51
1138	786514.01	1320678.38
1139	786493.38	1320674.56
1140	786411.96	1320659.90
1141	786390.21	1320655.73
1142	786369.71	1320651.27
1143	786328.50	1320643.38
1144	786307.98	1320639.04
1145	786287.58	1320634.10
1146	786196.79	1320612.30
1147	786185.62	1320609.36
1148	786170.32	1320605.66
1149	786144.93	1320599.04
1150	786084.33	1320581.87
1151	786023.99	1320563.74
1152	786003.97	1320557.38
1153	785983.90	1320551.18
1154	785923.85	1320531.87
1155	785903.96	1320525.07
1156	785864.34	1320510.95
1157	785844.60	1320503.69
1158	785824.93	1320496.22
1159	785752.46	1320451.91
1160	785744.78	1320448.56
1161	785733.42	1320443.18
1162	785714.74	1320433.65
1163	785676.25	1320417.09
1164	785657.34	1320408.09
1165	785638.18	1320399.62
1166	785619.22	1320390.71
1167	785581.57	1320372.28
1168	785488.27	1320324.58
1169	785469.80	1320314.65
1170	785451.53	1320304.37
1171	785432.91	1320294.68
1172	785378.28	1320263.46
1173	785359.88	1320253.34
1174	785342.06	1320242.28
1175	785306.03	1320220.72

138

Приложение к "Схема границ зон с особыми условиями использования территорий, особо охраняемых природных территорий, лесничеств, границ территорий объектов культурного наследия. Муниципальный район Бураевский район"

1176	785270.29	1320198.66
1177	785252.64	1320187.30
1178	785217.49	1320164.28
1179	785200.43	1320152.04
1180	785182.99	1320140.34
1181	785166.33	1320127.53
1182	785149.32	1320115.21
1183	785098.81	1320077.57
1184	785082.18	1320064.75
1185	785049.31	1320038.62
1186	785033.03	1320025.35
1187	784985.08	1319984.53
1188	784953.87	1319956.46
1189	784923.05	1319927.97
1190	784867.43	1319895.54
1191	784852.65	1319880.51
1192	784795.60	1319819.78
1193	784762.05	1319792.53
1194	784732.05	1319762.98
1195	784727.70	1319758.81
1196	784717.32	1319747.93
1197	784644.22	1319672.08
1198	784629.89	1319656.63
1199	784616.24	1319640.57
1200	784609.27	1319632.66
1201	784588.74	1319608.63
1202	784575.28	1319592.41
1203	784517.30	1319577.39
1204	784512.87	1319579.44
1205	784506.69	1319581.84
1206	784500.58	1319583.98
1207	784494.43	1319585.94
1208	784488.10	1319587.73
1209	784481.69	1319589.16
1210	784475.33	1319590.36
1211	784468.94	1319591.30
1212	784462.58	1319592.01
1213	784415.20	1319588.35
1214	784367.23	1319574.01
1215	784329.68	1319558.68
1216	784325.11	1319556.09
1217	784248.06	1319479.71
1218	784226.04	1319461.14

139

*Приложение к "Схема границ зон с особыми условиями использования территорий, особо охраняемых природных территорий, лесничеств, границ территорий объектов культурного наследия.
Муниципальный район Бураевский район"*

1219	784366.40	1319323.87
1220	784318.26	1319265.60
1221	784290.19	1319227.88
1222	784282.15	1319217.66
1223	784256.06	1319178.33
1224	784243.43	1319162.82
1225	784230.55	1319147.52
1226	784204.49	1319117.14
1227	784191.15	1319102.21
1228	784182.58	1319092.41
1229	784170.42	1319077.81
1230	784166.81	1319073.92
1231	784164.97	1319071.93
1232	784151.94	1319056.75
1233	784130.15	1319031.92
1234	784095.95	1318990.54
1235	784068.03	1318955.84
1236	784060.15	1318945.98
1237	784037.58	1318917.73
1238	784023.77	1318899.73
1239	783960.02	1318816.69
1240	783940.59	1318790.61
1241	783929.07	1318775.52
1242	783917.76	1318760.23
1243	783883.00	1318714.97
1244	783870.82	1318700.37
1245	783858.35	1318686.03
1246	783832.87	1318657.80
1247	783820.02	1318643.78
1248	783784.19	1318605.71
1249	783760.46	1318581.48
1250	783706.37	1318528.04
1251	783658.24	1318483.05
1252	783644.23	1318470.21
1253	783601.61	1318432.32
1254	783587.14	1318420.00
1255	783543.39	1318383.45
1256	783498.80	1318347.93
1257	783450.94	1318316.70
1258	783435.78	1318305.30
1259	783405.13	1318282.96
1260	783389.98	1318271.55
1261	783374.61	1318260.44

140

*Приложение к "Схема границ зон с особыми условиями использования территорий, особо охраняемых природных территорий, лесничеств, границ территорий объектов культурного наследия.
Муниципальный район Бураевский район"*

1262	783359.11	1318249.49
1263	783312.14	1318217.40
1264	783296.62	1318206.48
1265	783184.17	1318135.92
1266	783151.02	1318117.46
1267	783134.59	1318108.02
1268	783118.25	1318098.38
1269	783101.41	1318089.65
1270	783098.55	1318088.14
1271	783067.88	1318071.94
1272	783051.28	1318062.79
1273	783043.34	1318058.55
1274	783017.68	1318045.22
1275	783001.01	1318036.18
1276	782983.94	1318027.94
1277	782967.06	1318019.28
1278	782950.03	1318010.94
1279	782934.83	1317998.71
1280	782900.39	1317982.68
1281	782883.27	1317974.44
1282	782865.98	1317966.56
1283	782778.38	1317929.84
1284	782725.20	1317909.34
1285	782707.40	1317902.69
1286	782671.63	1317889.90
1287	782635.68	1317877.59
1288	782563.27	1317854.53
1289	782545.11	1317848.96
1290	782526.85	1317843.73
1291	782508.66	1317838.24
1292	782482.92	1317831.33
1293	782471.97	1317828.39
1294	782453.56	1317823.72
1295	782435.29	1317818.50
1296	782416.96	1317813.54
1297	782361.71	1317799.50
1298	782343.23	1317795.09
1299	782305.34	1317790.63
1300	782286.73	1317786.88
1301	782250.30	1317775.26
1302	782231.60	1317771.86
1303	782212.95	1317768.15
1304	782194.24	1317764.79

141

*Приложение к "Схема границ зон с особыми условиями использования территорий, особо охраняемых природных территорий, лесничеств, границ территорий объектов культурного наследия.
Муниципальный район Бураевский район"*

1305	782156.67	1317759.00
1306	782137.83	1317756.37
1307	782100.11	1317751.60
1308	782062.38	1317747.12
1309	782051.95	1317746.05
1310	782005.46	1317743.48
1311	781986.54	1317741.85
1312	781976.06	1317741.44
1313	781967.58	1317740.73
1314	781929.68	1317738.48
1315	781872.82	1317735.78
1316	781853.86	1317735.09
1317	781802.56	1317733.67
1318	781796.98	1317733.52
1319	781779.12	1317733.34
1320	781747.94	1317732.60
1321	781741.84	1317732.27
1322	781687.80	1317792.95
1323	781458.21	1318050.75
1324	781271.78	1318046.33
1325	781271.20	1318046.32
1326	780732.49	1318033.56
1327	780702.27	1317706.28
1328	780632.83	1317705.31
1329	780612.77	1317705.40
1330	780592.43	1317705.46
1331	780571.79	1317705.48
1332	780478.83	1317702.39
1333	780473.06	1317702.19
1334	780437.74	1317699.30
1335	780417.74	1317698.93
1336	780397.75	1317698.41
1337	780377.76	1317697.52
1338	780357.77	1317696.92
1339	780337.77	1317696.65
1340	780322.60	1317696.14
1341	780297.79	1317695.62
1342	780283.20	1317695.06
1343	780238.87	1317693.74
1344	780203.52	1317693.21
1345	780177.84	1317691.78
1346	780137.86	1317690.37
1347	780077.87	1317689.24

142

*Приложение к "Схема границ зон с особыми условиями использования территорий, особо охраняемых природных территорий, лесничеств, границ территорий объектов культурного наследия.
Муниципальный район Бураевский район"*

1348	780037.89	1317687.97
1349	779997.94	1317685.65
1350	779977.95	1317684.71
1351	779938.00	1317682.16
1352	779898.04	1317680.25
1353	779758.08	1317676.70
1354	779698.07	1317676.51
1355	779637.93	1317681.75
1356	779617.92	1317681.68
1357	779597.92	1317681.83
1358	779577.92	1317681.22
1359	779557.94	1317680.21
1360	779498.07	1317674.04
1361	779458.10	1317672.18
1362	779436.73	1317670.80
1363	779378.12	1317670.45
1364	779322.48	1317669.54
1365	779298.13	1317669.16
1366	779238.15	1317667.62
1367	779159.48	1317664.83
1368	779058.17	1317664.81
1369	779024.12	1317666.26
1370	778938.22	1317661.23
1371	778918.25	1317659.50
1372	778898.31	1317656.72
1373	778838.28	1317657.25
1374	778818.27	1317657.72
1375	778778.26	1317657.45
1376	778722.41	1317656.32
1377	778720.79	1317656.29
1378	778718.27	1317656.24
1379	778698.29	1317655.27
1380	778678.30	1317654.82
1381	778658.29	1317654.89
1382	778638.29	1317654.48
1383	778618.31	1317653.58
1384	778598.33	1317652.41
1385	778558.35	1317651.28
1386	778538.33	1317651.64
1387	778498.32	1317651.68
1388	778418.32	1317650.82
1389	778318.32	1317649.67
1390	778278.34	1317648.45

143

*Приложение к "Схема границ зон с особыми условиями использования территорий, особо охраняемых природных территорий, лесничеств, границ территорий объектов культурного наследия.
Муниципальный район Бураевский район"*

1391	778218.38	1317645.79
1392	778178.40	1317644.41
1393	778158.41	1317644.00
1394	778118.42	1317642.85
1395	778018.48	1317639.15
1396	777958.49	1317638.00
1397	777898.50	1317637.15
1398	777778.48	1317636.39
1399	777718.48	1317635.77
1400	777578.51	1317632.88
1401	777478.55	1317630.00
1402	777438.56	1317629.04
1403	777398.58	1317627.60
1404	777358.60	1317626.20
1405	777318.63	1317624.50
1406	777278.53	1317622.87
1407	777198.73	1317618.82
1408	777098.71	1317618.59
1409	777038.72	1317617.71
1410	776998.73	1317616.74
1411	776858.74	1317614.57
1412	776818.76	1317613.35
1413	776738.79	1317611.08
1414	776638.86	1317606.83
1415	776538.80	1317608.04
1416	776498.76	1317609.49
1417	776337.63	1317608.93
1418	776296.71	1317608.79
1419	776258.71	1317608.74
1420	776218.75	1317606.48
1421	776138.86	1317601.03
1422	776078.93	1317597.52
1423	776058.93	1317597.01
1424	776018.66	1317596.27
1425	775997.64	1317595.65
1426	775913.62	1317591.41
1427	775850.36	1317591.12
1428	775787.50	1317584.92
1429	775766.61	1317582.28
1430	775745.77	1317579.18
1431	775704.30	1317571.69
1432	775662.08	1317569.94
1433	775592.39	1317565.91

144

*Приложение к "Схема границ зон с особыми условиями использования территорий, особо охраняемых природных территорий, лесничеств, границ территорий объектов культурного наследия.
Муниципальный район Бураевский район"*

1434	775517.08	1317572.66
1435	775511.91	1317571.47
1436	775436.84	1317516.82
1437	775419.14	1317512.44
1438	775410.14	1317510.43
1439	775406.75	1317509.71
1440	775395.98	1317507.40
1441	775375.65	1317502.25
1442	775311.83	1317497.94
1443	775168.63	1317462.81
1444	775025.43	1317425.32
1445	774941.00	1317394.59
1446	774905.70	1317383.20
1447	774865.64	1317369.31
1448	774832.56	1317357.10
1449	774827.01	1317355.04
1450	774825.84	1317354.62
1451	774727.49	1317314.75
1452	774687.10	1317300.70
1453	774648.69	1317282.46
1454	774591.75	1317253.69
1455	774474.53	1317191.65
1456	774460.52	1317183.20
1457	774406.93	1317148.45
1458	774369.88	1317127.38
1459	774312.18	1317098.75
1460	774255.36	1317068.24
1461	774237.18	1317056.88
1462	774194.05	1317007.31
1463	774182.29	1316991.05
1464	774180.98	1316989.25
1465	774166.03	1316939.11
1466	774118.80	1316897.09
1467	774090.56	1316871.39
1468	774088.43	1316869.44
1469	774060.48	1316843.57
1470	774045.85	1316831.49
1471	774031.28	1316819.20
1472	774016.41	1316807.35
1473	774001.43	1316795.63
1474	773986.73	1316783.52
1475	773971.25	1316772.46
1476	773956.01	1316761.08

145

Приложение к "Схема границ зон с особыми условиями использования территорий, особо охраняемых природных территорий, лесничеств, границ территорий объектов культурного наследия. Муниципальный район Бураевский район"

1477	773920.30	1316754.72
1478	773910.90	1316753.74
1479	773905.16	1316749.80
1480	773897.88	1316744.79
1481	773895.27	1316743.07
1482	773885.70	1316736.76
1483	773885.44	1316736.59
1484	773882.11	1316734.39
1485	773878.86	1316726.60
1486	773868.22	1316701.20
1487	773864.57	1316692.50
1488	773817.72	1316659.65
1489	773801.03	1316650.38
1490	773782.14	1316644.70
1491	773727.93	1316633.59
1492	773699.47	1316616.74
1493	773684.67	1316585.20
1494	773667.92	1316576.15
1495	773651.58	1316566.35
1496	773634.89	1316557.21
1497	773601.25	1316539.34
1498	773584.36	1316530.55
1499	773567.31	1316522.05
1500	773550.40	1316513.30
1501	773533.38	1316504.75
1502	773516.19	1316496.56
1503	773476.04	1316492.68
1504	773458.92	1316484.53
1505	773441.81	1316476.37
1506	773372.76	1316444.91
1507	773337.98	1316429.70
1508	773320.49	1316422.33
1509	773267.73	1316400.84
1510	773250.01	1316393.98
1511	773232.22	1316387.33
1512	773178.42	1316368.51
1513	773160.40	1316362.52
1514	773124.20	1316350.97
1515	773069.53	1316334.88
1516	773032.89	1316324.83
1517	772977.86	1316310.00
1518	772903.94	1316292.34
1519	772848.19	1316280.48

146

*Приложение к "Схема границ зон с особыми условиями использования территорий, особо охраняемых природных территорий, лесничеств, границ территорий объектов культурного наследия.
Муниципальный район Бураевский район"*

1520	772810.91	1316273.10
1521	772792.23	1316269.58
1522	772733.78	1316259.39
1523	772714.12	1316255.71
1524	772635.41	1316241.38
1525	772615.71	1316237.97
1526	772556.53	1316228.08
1527	772536.68	1316225.44
1528	772479.34	1316205.12
1529	772420.69	1316195.50
1530	772411.44	1316194.08
1531	772380.58	1316189.35
1532	772360.87	1316185.93
1533	772341.12	1316182.79
1534	772301.52	1316176.99
1535	772262.09	1316170.30
1536	772242.24	1316167.65
1537	772207.77	1316161.75
1538	772202.82	1316160.90
1539	772195.02	1316159.70
1540	772183.04	1316157.86
1541	772177.27	1316159.93
1542	772145.11	1316171.46
1543	772140.14	1316170.89
1544	772120.49	1316167.15
1545	772110.90	1316163.93
1546	772084.72	1316139.62
1547	772045.30	1316132.84
1548	772025.74	1316128.59
1549	771976.26	1316137.31
1550	771968.10	1316138.75
1551	771963.17	1316137.95
1552	771943.23	1316135.83
1553	771933.39	1316134.08
1554	771907.29	1316109.27
1555	771829.24	1316095.41
1556	771808.84	1316091.74
1557	771749.86	1316080.70
1558	771730.24	1316076.78
1559	771710.57	1316073.17
1560	771690.94	1316069.33
1561	771631.87	1316058.80
1562	771570.25	1316062.77

147

*Приложение к "Схема границ зон с особыми условиями использования территорий, особо охраняемых природных территорий, лесничеств, границ территорий объектов культурного наследия.
Муниципальный район Бураевский район"*

1563	771550.64	1316058.78
1564	771530.97	1316055.21
1565	771432.14	1316039.78
1566	771353.33	1316026.08
1567	771294.14	1316016.21
1568	771234.84	1316006.99
1569	771195.40	1316000.31
1570	771116.45	1315987.35
1571	771076.97	1315980.94
1572	771017.79	1315971.04
1573	770998.11	1315967.46
1574	770958.80	1315959.99
1575	770939.11	1315956.52
1576	770919.38	1315953.23
1577	770899.72	1315949.60
1578	770840.78	1315938.34
1579	770824.53	1315932.82
1580	770802.45	1315925.32
1581	770765.96	1315901.89
1582	770746.23	1315898.63
1583	770687.08	1315888.54
1584	770608.22	1315875.10
1585	770588.57	1315871.38
1586	770568.96	1315867.40
1587	770523.19	1315879.36
1588	770495.93	1315874.00
1589	770488.84	1315872.61
1590	770392.02	1315834.26
1591	770331.30	1315833.12
1592	770293.72	1315844.75
1593	770288.78	1315843.94
1594	770259.25	1315838.70
1595	770193.61	1315807.80
1596	770154.21	1315800.87
1597	770134.35	1315798.33
1598	770114.60	1315795.19
1599	770094.90	1315791.71
1600	770035.66	1315782.18
1601	770016.05	1315778.21
1602	769896.30	1315766.28
1603	769859.00	1315759.55
1604	769834.52	1315755.13
1605	769793.34	1315746.50

148

*Приложение к "Схема границ зон с особыми условиями использования территорий, особо охраняемых природных территорий, лесничеств, границ территорий объектов культурного наследия.
Муниципальный район Бураевский район"*

1606	769752.19	1315737.67
1607	769690.78	1315723.12
1608	769641.81	1315706.65
1609	769528.61	1315678.22
1610	769488.39	1315665.91
1611	769448.48	1315652.62
1612	769390.31	1315627.84
1613	769331.33	1315605.73
1614	769292.40	1315590.01
1615	769253.47	1315574.30
1616	769195.42	1315549.89
1617	769169.49	1315538.66
1618	769137.87	1315524.60
1619	769121.50	1315517.31
1620	769078.59	1315498.59
1621	769070.78	1315495.48
1622	769061.36	1315491.72
1623	769040.99	1315483.59
1624	768967.47	1315442.81
1625	768964.69	1315441.30
1626	768893.62	1315402.77
1627	768875.26	1315392.59
1628	768857.09	1315382.07
1629	768838.79	1315371.76
1630	768785.39	1315338.33
1631	768767.33	1315327.60
1632	768731.52	1315305.64
1633	768713.72	1315294.50
1634	768643.75	1315247.96
1635	768592.15	1315211.77
1636	768540.78	1315175.23
1637	768526.45	1315164.28
1638	768521.24	1315160.30
1639	768494.55	1315139.88
1640	768493.27	1315138.91
1641	768440.60	1315098.60
1642	768408.11	1315071.91
1643	768375.95	1315044.80
1644	768312.89	1314989.13
1645	768282.02	1314960.57
1646	768251.48	1314931.64
1647	768221.28	1314902.37
1648	768176.76	1314857.66

149

*Приложение к "Схема границ зон с особыми условиями использования территорий, особо охраняемых природных территорий, лесничеств, границ территорий объектов культурного наследия.
Муниципальный район Бураевский район"*

1649	768037.80	1314711.82
1650	767982.83	1314653.69
1651	767956.11	1314624.91
1652	767927.95	1314595.47
1653	767886.88	1314551.73
1654	767845.43	1314508.35
1655	767776.49	1314435.91
1656	767762.88	1314421.26
1657	767749.06	1314406.80
1658	767735.37	1314392.22
1659	767708.31	1314362.75
1660	767694.44	1314348.34
1661	767667.02	1314319.22
1662	767625.52	1314275.88
1663	767611.84	1314261.29
1664	767584.26	1314232.32
1665	767570.58	1314217.73
1666	767529.31	1314174.18
1667	767501.61	1314145.32
1668	767474.02	1314116.35
1669	767460.43	1314101.68
1670	767433.32	1314073.39
1671	767406.40	1314045.06
1672	767378.62	1314017.57
1673	767295.97	1313934.43
1674	767293.16	1313931.77
1675	767292.06	1313930.73
1676	767280.07	1313919.41
1677	767239.15	1313880.74
1678	767123.58	1313775.53
1679	767065.18	1313723.62
1680	767007.40	1313670.98
1681	766946.90	1313621.49
1682	766901.92	1313583.93
1683	766872.93	1313557.66
1684	766862.70	1313549.70
1685	766843.77	1313534.95
1686	766826.67	1313521.65
1687	766801.93	1313500.60
1688	766796.88	1313496.31
1689	766785.30	1313487.92
1690	766765.21	1313473.38
1691	766749.61	1313461.61

150

*Приложение к "Схема границ зон с особыми условиями использования территорий, особо охраняемых природных территорий, лесничеств, границ территорий объектов культурного наследия.
Муниципальный район Бураевский район"*

1692	766745.95	1313460.39
1693	766745.86	1313460.03
1694	766729.92	1313455.03
1695	766700.64	1313445.26
1696	766695.78	1313443.64
1697	766691.88	1313440.73
1698	766677.98	1313426.81
1699	766630.06	1313372.77
1700	766562.02	1313320.98
1701	766529.53	1313299.24
1702	766508.23	1313283.97
1703	766499.12	1313277.45
1704	766466.00	1313253.71
1705	766442.55	1313237.71
1706	766433.72	1313231.70
1707	766368.45	1313188.71
1708	766270.28	1313124.65
1709	766236.73	1313104.59
1710	766203.85	1313083.48
1711	766120.52	1313032.51
1712	766086.83	1313012.69
1713	766053.07	1312993.02
1714	765967.64	1312945.66
1715	765916.61	1312916.84
1716	765812.93	1312862.17
1717	765743.46	1312826.44
1718	765673.85	1312790.95
1719	765656.85	1312781.22
1720	765550.54	1312731.86
1721	765497.31	1312707.34
1722	765443.77	1312683.51
1723	765318.34	1312629.07
1724	765245.51	1312600.74
1725	765171.47	1312570.46
1726	765124.11	1312552.50
1727	765067.69	1312532.43
1728	765026.34	1312517.85
1729	765007.79	1312511.73
1730	764933.84	1312486.62
1731	764914.25	1312483.55
1732	764892.67	1312479.62
1733	764875.47	1312476.49
1734	764837.28	1312467.84

151

*Приложение к "Схема границ зон с особыми условиями использования территорий, особо охраняемых природных территорий, лесничеств, границ территорий объектов культурного наследия.
Муниципальный район Бураевский район"*

1735	764819.12	1312460.67
1736	764800.58	1312440.94
1737	764800.10	1312440.42
1738	764788.56	1312428.14
1739	764732.45	1312411.03
1740	764713.98	1312404.55
1741	764614.42	1312396.82
1742	764594.99	1312394.15
1743	764543.43	1312363.00
1744	764505.36	1312352.28
1745	764457.09	1312343.77
1746	764433.67	1312339.65
1747	764408.94	1312335.28
1748	764390.29	1312329.44
1749	764377.14	1312327.08
1750	764291.21	1312311.64
1751	764290.58	1312311.52
1752	764274.94	1312308.71
1753	764218.25	1312294.19
1754	764180.33	1312285.08
1755	764142.31	1312276.34
1756	763971.34	1312235.30
1757	763894.60	1312220.52
1758	763855.87	1312215.39
1759	763797.81	1312207.45
1760	763761.72	1312201.92
1761	763761.32	1312201.86
1762	763759.21	1312201.54
1763	763720.32	1312197.63
1764	763662.44	1312188.45
1765	763642.80	1312188.23
1766	763603.69	1312186.46
1767	763574.94	1312183.94
1768	763574.13	1312183.87
1769	763545.37	1312181.35
1770	763506.13	1312177.15
1771	763486.31	1312174.33
1772	763466.54	1312171.07
1773	763426.96	1312164.99
1774	763421.84	1312164.23
1775	763419.80	1312163.92
1776	763387.36	1312159.08
1777	763327.70	1312152.72

152

*Приложение к "Схема границ зон с особыми условиями использования территорий, особо охраняемых природных территорий, лесничеств, границ территорий объектов культурного наследия.
Муниципальный район Бураевский район"*

1778	763290.18	1312149.38
1779	763287.52	1312149.14
1780	763267.93	1312147.40
1781	763168.65	1312135.31
1782	763128.99	1312129.96
1783	763089.37	1312124.25
1784	763069.67	1312120.26
1785	763065.78	1312119.75
1786	763004.74	1312111.88
1787	762976.86	1312108.81
1788	762970.40	1312108.10
1789	762935.60	1312107.78
1790	762910.13	1312107.55
1791	762851.58	1312119.41
1792	762848.50	1312120.03
1793	762809.76	1312105.92
1794	762771.84	1312083.91
1795	762756.14	1312082.19
1796	762743.97	1312080.86
1797	762692.31	1312075.22
1798	762633.28	1312111.01
1799	762598.37	1312108.26
1800	762547.22	1312073.19
1801	762492.79	1312060.19
1802	762432.77	1312057.23
1803	762385.34	1312053.00
1804	762381.40	1312052.65
1805	762373.01	1312051.90
1806	762333.28	1312047.15
1807	762273.65	1312040.52
1808	762193.91	1312033.84
1809	762154.06	1312030.34
1810	762114.29	1312026.08
1811	762074.55	1312021.50
1812	762014.99	1312014.11
1813	761975.18	1312010.25
1814	761935.28	1312007.22
1815	761855.60	1311999.94
1816	761815.84	1311995.57
1817	761756.30	1311988.04
1818	761676.87	1311978.41
1819	761636.99	1311975.26
1820	761577.28	1311969.31

153

*Приложение к "Схема границ зон с особыми условиями использования территорий, особо охраняемых природных территорий, лесничеств, границ территорий объектов культурного наследия.
Муниципальный район Бураевский район"*

1821	761497.80	1311960.18
1822	761418.23	1311951.87
1823	761398.03	1311952.73
1824	761338.12	1311948.80
1825	761318.69	1311942.25
1826	761280.47	1311923.15
1827	761240.31	1311922.60
1828	761224.14	1311920.52
1829	761200.62	1311917.50
1830	761161.07	1311911.12
1831	761110.46	1311936.38
1832	761097.43	1311942.89
1833	761078.35	1311940.62
1834	761062.67	1311938.76
1835	761000.73	1311906.05
1836	760981.58	1311905.91
1837	760955.95	1311905.72
1838	760940.45	1311905.61
1839	760920.60	1311903.14
1840	760841.07	1311894.53
1841	760781.39	1311888.28
1842	760742.07	1311879.73
1843	760724.93	1311877.84
1844	760720.83	1311877.39
1845	760602.84	1311864.48
1846	760498.56	1311851.37
1847	760436.30	1311841.80
1848	760395.09	1311833.67
1849	760333.37	1311821.20
1850	760313.42	1311814.00
1851	760260.22	1311806.67
1852	760081.48	1311758.11
1853	760000.40	1311737.18
1854	759932.48	1311716.06
1855	759866.51	1311767.73
1856	759720.62	1311707.45
1857	759726.46	1311649.04
1858	759727.04	1311643.23
1859	759727.52	1311638.44
1860	759710.94	1311632.00
1861	759707.94	1311630.84
1862	759613.61	1311594.21
1863	759612.34	1311593.57

154

*Приложение к "Схема границ зон с особыми условиями использования территорий, особо охраняемых природных территорий, лесничеств, границ территорий объектов культурного наследия.
Муниципальный район Бураевский район"*

1864	759612.14	1311593.46
1865	759528.07	1311551.26
1866	759488.82	1311531.52
1867	759421.80	1311497.77
1868	759380.32	1311476.84
1869	759335.62	1311444.60
1870	759248.94	1311387.95
1871	759161.30	1311330.79
1872	759075.54	1311270.33
1873	758991.88	1311207.36
1874	758910.12	1311141.16
1875	758831.71	1311072.15
1876	758754.07	1311001.06
1877	758680.24	1310926.78
1878	758609.23	1310850.21
1879	758536.35	1310772.37
1880	758500.59	1310729.78
1881	758461.91	1310683.69
1882	758407.53	1310626.55
1883	758363.83	1310582.83
1884	758213.12	1310429.25
1885	758066.97	1310181.85
1886	757843.12	1309770.98
1887	757781.16	1309671.54
1888	757727.88	1309579.10
1889	757690.13	1309513.63
1890	757675.54	1309475.45
1891	757666.98	1309453.07
1892	757649.71	1309216.44
1893	757424.14	1308663.68
1894	757374.71	1308566.48
1895	757329.31	1308477.21
1896	757288.56	1308397.13
1897	757220.84	1308266.63
1898	757161.26	1308145.07
1899	757133.73	1308089.08
1900	757052.14	1307897.84
1901	757039.56	1307869.48
1902	757028.16	1307843.78
1903	757075.79	1307827.90
1904	757110.72	1307813.88
1905	757122.23	1307809.26
1906	757130.13	1307827.09

155

*Приложение к "Схема границ зон с особыми условиями использования территорий, особо охраняемых природных территорий, лесничеств, границ территорий объектов культурного наследия.
Муниципальный район Бураевский район"*

1907	757142.71	1307855.45
1908	757224.30	1308046.69
1909	757251.83	1308102.68
1910	757311.41	1308224.24
1911	757379.13	1308354.74
1912	757419.87	1308434.83
1913	757419.87	1308434.84
1914	757465.26	1308524.08
1915	757465.28	1308524.10
1916	757514.71	1308621.29
1917	757740.28	1309174.05
1918	757757.55	1309410.68
1919	757766.11	1309433.06
1920	757780.70	1309471.24
1921	757818.45	1309536.72
1922	757871.73	1309629.15
1923	757933.69	1309728.59
1924	758156.20	1310136.70
1925	758297.95	1310376.30
1926	758442.65	1310522.04
1927	758488.10	1310566.10
1928	758540.38	1310621.70
1929	758577.85	1310666.31
1930	758612.49	1310707.54
1931	758683.13	1310782.84
1932	758751.86	1310856.99
1933	758823.33	1310928.93
1934	758898.52	1310997.74
1935	758974.42	1311064.57
1936	759053.58	1311128.67
1937	759134.59	1311189.63
1938	759217.63	1311248.16
1939	759302.49	1311303.49
1940	759386.36	1311358.43
1941	759429.55	1311389.80
1942	759469.75	1311410.01
1943	759534.66	1311442.65
1944	759572.67	1311461.76
1945	759654.05	1311502.67
1946	759654.08	1311502.68
1947	759746.89	1311538.72
1948	759749.79	1311539.84
1949	759765.83	1311546.07

156

*Приложение к "Схема границ зон с особыми условиями использования территорий, особо охраняемых природных территорий, лесничеств, границ территорий объектов культурного наследия.
Муниципальный район Бураевский район"*

1950	759765.34	1311550.58
1951	759765.31	1311550.85
1952	759764.68	1311556.62
1953	759758.35	1311614.84
1954	759899.65	1311673.38
1955	759964.27	1311621.25
1956	760030.04	1311641.67
1957	760108.57	1311661.85
1958	760281.60	1311708.98
1959	760333.13	1311715.96
1960	760352.43	1311723.03
1961	760412.18	1311735.14
1962	760452.07	1311743.05
1963	760512.36	1311752.33
1964	760613.22	1311765.02
1965	760731.21	1311777.94
1966	760735.31	1311778.39
1967	760752.45	1311780.27
1968	760791.77	1311788.82
1969	760851.45	1311795.07
1970	760930.98	1311803.68
1971	760950.83	1311806.15
1972	760966.33	1311806.26
1973	760991.96	1311806.45
1974	761011.11	1311806.59
1975	761073.05	1311839.30
1976	761088.73	1311841.16
1977	761107.81	1311843.43
1978	761120.84	1311836.92
1979	761171.45	1311811.66
1980	761211.00	1311818.04
1981	761234.53	1311821.06
1982	761250.69	1311823.14
1983	761290.85	1311823.69
1984	761329.07	1311842.79
1985	761348.50	1311849.34
1986	761408.41	1311853.27
1987	761428.61	1311852.41
1988	761508.15	1311861.03
1989	761587.66	1311869.85
1990	761647.37	1311875.80
1991	761687.25	1311878.95
1992	761766.68	1311888.58

157

*Приложение к "Схема границ зон с особыми условиями использования территорий, особо охраняемых природных территорий, лесничеств, границ территорий объектов культурного наследия.
Муниципальный район Бураевский район"*

1993	761826.22	1311896.11
1994	761865.98	1311900.48
1995	761945.66	1311907.76
1996	761985.56	1311910.79
1997	762025.37	1311914.65
1998	762084.93	1311922.04
1999	762124.67	1311926.62
2000	762164.44	1311930.88
2001	762204.29	1311934.38
2002	762284.03	1311941.06
2003	762343.66	1311947.69
2004	762383.39	1311952.44
2005	762391.78	1311953.19
2006	762395.72	1311953.54
2007	762443.15	1311957.77
2008	762503.17	1311960.73
2009	762557.60	1311973.73
2010	762608.75	1312008.80
2011	762643.66	1312011.55
2012	762713.86	1311976.98
2013	762754.36	1311981.41
2014	762766.52	1311982.73
2015	762782.22	1311984.45
2016	762820.14	1312006.46
2017	762858.88	1312020.57
2018	762861.96	1312019.95
2019	762920.51	1312008.09
2020	762945.98	1312008.32
2021	762980.78	1312008.64
2022	762987.24	1312009.35
2023	762987.25	1312009.35
2024	763015.12	1312012.42
2025	763076.16	1312020.30
2026	763080.05	1312020.80
2027	763099.75	1312024.79
2028	763139.37	1312030.50
2029	763179.03	1312035.85
2030	763278.31	1312047.94
2031	763297.90	1312049.68
2032	763300.56	1312049.92
2033	763338.08	1312053.26
2034	763397.74	1312059.62
2035	763430.18	1312064.46

158

*Приложение к "Схема границ зон с особыми условиями использования территорий, особо охраняемых природных территорий, лесничеств, границ территорий объектов культурного наследия.
Муниципальный район Бураевский район"*

2036	763432.21	1312064.77
2037	763476.92	1312071.61
2038	763496.69	1312074.87
2039	763516.51	1312077.69
2040	763556.08	1312081.93
2041	763585.29	1312084.50
2042	763586.12	1312084.57
2043	763615.32	1312087.14
2044	763655.04	1312088.98
2045	763674.99	1312089.24
2046	763733.78	1312098.54
2047	763773.28	1312102.53
2048	763775.42	1312102.86
2049	763775.82	1312102.92
2050	763775.83	1312102.92
2051	763812.49	1312108.53
2052	763871.46	1312116.61
2053	763910.80	1312121.84
2054	763988.75	1312136.83
2055	764162.44	1312178.39
2056	764201.06	1312187.25
2057	764239.59	1312196.49
2058	764297.18	1312211.21
2059	764313.06	1312214.08
2060	764313.70	1312214.19
2061	764400.84	1312229.94
2062	764400.97	1312229.96
2063	764414.32	1312232.37
2064	764433.27	1312238.29
2065	764458.38	1312242.75
2066	764482.17	1312246.97
2067	764531.18	1312255.67
2068	764532.43	1312256.02
2069	764532.53	1312256.05
2070	764569.85	1312266.55
2071	764622.29	1312297.95
2072	764642.09	1312300.71
2073	764743.06	1312308.87
2074	764761.82	1312315.44
2075	764818.81	1312332.83
2076	764830.57	1312345.18
2077	764830.64	1312345.25
2078	764831.06	1312345.70

159

*Приложение к "Схема границ зон с особыми условиями использования территорий, особо охраняемых природных территорий, лесничеств, границ территорий объектов культурного наследия.
Муниципальный район Бураевский район"*

2079	764849.96	1312365.54
2080	764868.41	1312372.81
2081	764907.18	1312381.65
2082	764924.65	1312384.87
2083	764946.55	1312388.91
2084	764966.43	1312392.08
2085	765022.22	1312411.03
2086	765041.54	1312417.60
2087	765084.89	1312431.91
2088	765108.81	1312440.58
2089	765109.90	1312440.98
2090	765115.12	1312442.86
2091	765119.63	1312444.50
2092	765124.46	1312446.25
2093	765144.38	1312453.47
2094	765191.17	1312470.50
2095	765283.00	1312508.03
2096	765356.96	1312536.83
2097	765484.37	1312592.12
2098	765538.75	1312616.33
2099	765592.82	1312641.24
2100	765700.80	1312691.39
2101	765718.07	1312701.26
2102	765788.78	1312737.30
2103	765859.35	1312773.60
2104	765964.65	1312829.14
2105	766016.49	1312858.40
2106	766103.26	1312906.53
2107	766137.55	1312926.51
2108	766171.77	1312946.64
2109	766222.72	1312977.44
2110	766256.41	1312998.41
2111	766289.82	1313019.84
2112	766323.89	1313040.23
2113	766357.52	1313061.31
2114	766423.61	1313105.30
2115	766489.90	1313148.97
2116	766498.86	1313155.08
2117	766522.69	1313171.33
2118	766556.33	1313195.42
2119	766565.59	1313202.06
2120	766587.23	1313217.56
2121	766620.22	1313239.66

160

*Приложение к "Схема границ зон с особыми условиями использования территорий, особо охраняемых природных территорий, лесничеств, границ территорий объектов культурного наследия.
Муниципальный район Бураевский район"*

2122	766684.77	1313285.89
2123	766738.16	1313346.95
2124	766752.31	1313361.05
2125	766756.27	1313364.01
2126	766761.63	1313366.41
2127	766806.97	1313380.88
2128	766810.77	1313382.49
2129	766826.61	1313394.45
2130	766847.01	1313409.23
2131	766858.77	1313417.76
2132	766863.90	1313422.12
2133	766889.04	1313443.48
2134	766906.40	1313457.00
2135	766925.63	1313471.98
2136	766936.02	1313480.07
2137	766965.49	1313506.73
2138	767011.18	1313544.88
2139	767072.61	1313595.17
2140	767131.32	1313648.62
2141	767190.64	1313701.35
2142	767308.02	1313808.23
2143	767349.58	1313847.51
2144	767361.75	1313859.01
2145	767362.86	1313860.07
2146	767365.72	1313862.77
2147	767449.68	1313947.21
2148	767477.89	1313975.14
2149	767505.24	1314003.91
2150	767532.73	1314032.59
2151	767546.32	1314047.26
2152	767573.91	1314076.23
2153	767601.61	1314105.09
2154	767642.88	1314148.64
2155	767656.56	1314163.23
2156	767684.14	1314192.20
2157	767697.82	1314206.79
2158	767739.32	1314250.13
2159	767766.74	1314279.25
2160	767780.61	1314293.66
2161	767807.67	1314323.13
2162	767821.36	1314337.71
2163	767835.18	1314352.17
2164	767848.79	1314366.82

161

*Приложение к "Схема границ зон с особыми условиями использования территорий, особо охраняемых природных территорий, лесничеств, границ территорий объектов культурного наследия.
Муниципальный район Бураевский район"*

2165	767917.73	1314439.26
2166	767959.18	1314482.64
2167	768000.25	1314526.38
2168	768027.90	1314555.29
2169	768055.13	1314584.60
2170	768110.10	1314642.73
2171	768248.41	1314787.90
2172	768291.52	1314831.19
2173	768320.76	1314859.53
2174	768350.33	1314887.54
2175	768380.22	1314915.20
2176	768441.29	1314969.10
2177	768472.43	1314995.34
2178	768503.90	1315021.18
2179	768554.92	1315060.18
2180	768556.16	1315061.12
2181	768582.01	1315080.88
2182	768587.06	1315084.74
2183	768600.93	1315095.34
2184	768650.69	1315130.70
2185	768700.66	1315165.73
2186	768768.41	1315210.78
2187	768785.65	1315221.56
2188	768820.34	1315242.81
2189	768837.83	1315253.18
2190	768889.52	1315285.58
2191	768907.24	1315295.56
2192	768924.84	1315305.74
2193	768942.62	1315315.60
2194	769011.43	1315352.90
2195	769011.44	1315352.90
2196	769085.27	1315393.93
2197	769105.05	1315401.76
2198	769114.15	1315405.37
2199	769121.72	1315408.37
2200	769131.80	1315412.76
2201	769170.55	1315429.63
2202	769197.56	1315441.85
2203	769234.86	1315457.99
2204	769291.06	1315481.63
2205	769328.60	1315497.23
2206	769366.44	1315512.09
2207	769423.54	1315533.52

162

*Приложение к "Схема границ зон с особыми условиями использования территорий, особо охраняемых природных территорий, лесничеств, границ территорий объектов культурного наследия.
Муниципальный район Бураевский район"*

2208	769479.81	1315557.66
2209	769518.45	1315570.54
2210	769557.40	1315582.45
2211	769667.04	1315609.88
2212	769714.42	1315625.96
2213	769773.89	1315640.05
2214	769813.73	1315648.60
2215	769853.61	1315656.97
2216	769877.31	1315661.24
2217	769913.64	1315667.79
2218	770033.39	1315679.72
2219	770053.00	1315683.69
2220	770112.24	1315693.22
2221	770131.94	1315696.70
2222	770151.69	1315699.84
2223	770171.55	1315702.38
2224	770210.95	1315709.31
2225	770276.59	1315740.21
2226	770306.12	1315745.45
2227	770311.06	1315746.26
2228	770348.64	1315734.63
2229	770409.36	1315735.77
2230	770506.18	1315774.12
2231	770513.27	1315775.51
2232	770540.53	1315780.87
2233	770586.30	1315768.91
2234	770605.91	1315772.89
2235	770625.56	1315776.61
2236	770763.57	1315800.14
2237	770783.30	1315803.40
2238	770819.79	1315826.83
2239	770841.87	1315834.33
2240	770858.12	1315839.85
2241	770917.06	1315851.11
2242	770936.72	1315854.74
2243	770956.45	1315858.04
2244	770976.15	1315861.51
2245	771015.45	1315868.97
2246	771035.13	1315872.55
2247	771094.31	1315882.45
2248	771133.79	1315888.86
2249	771212.74	1315901.82
2250	771252.18	1315908.50

163

*Приложение к "Схема границ зон с особыми условиями использования территорий, особо охраняемых природных территорий, лесничеств, границ территорий объектов культурного наследия.
Муниципальный район Бураевский район"*

2251	771311.48	1315917.72
2252	771370.67	1315927.59
2253	771449.48	1315941.29
2254	771548.31	1315956.72
2255	771567.98	1315960.29
2256	771587.59	1315964.28
2257	771649.21	1315960.31
2258	771708.28	1315970.84
2259	771727.91	1315974.68
2260	771747.58	1315978.29
2261	771767.20	1315982.21
2262	771826.18	1315993.25
2263	771846.60	1315996.89
2264	771924.63	1316010.78
2265	771950.73	1316035.59
2266	771960.57	1316037.34
2267	771980.51	1316039.46
2268	771985.44	1316040.26
2269	771993.59	1316038.82
2270	772043.08	1316030.10
2271	772062.64	1316034.35
2272	772102.06	1316041.13
2273	772128.24	1316065.44
2274	772137.83	1316068.66
2275	772157.48	1316072.40
2276	772162.45	1316072.97
2277	772194.61	1316061.44
2278	772200.38	1316059.37
2279	772212.36	1316061.21
2280	772225.03	1316063.34
2281	772259.58	1316069.16
2282	772279.43	1316071.81
2283	772318.86	1316078.50
2284	772358.46	1316084.30
2285	772378.21	1316087.44
2286	772397.92	1316090.86
2287	772428.78	1316095.59
2288	772437.98	1316097.09
2289	772496.68	1316106.63
2290	772554.02	1316126.95
2291	772573.87	1316129.59
2292	772633.05	1316139.48
2293	772652.75	1316142.89

164

Приложение к "Схема границ зон с особыми условиями использования территорий, особо охраняемых природных территорий, лесничеств, границ территорий объектов культурного наследия. Муниципальный район Бураевский район"

2294	772731.46	1316157.22
2295	772751.12	1316160.90
2296	772810.01	1316171.17
2297	772829.34	1316174.81
2298	772867.93	1316182.45
2299	772925.64	1316194.72
2300	773002.15	1316213.00
2301	773059.12	1316228.33
2302	773097.04	1316238.74
2303	773153.63	1316255.40
2304	773191.10	1316267.35
2305	773209.76	1316273.55
2306	773265.45	1316293.01
2307	773283.87	1316299.89
2308	773302.21	1316306.97
2309	773356.84	1316329.17
2310	773374.95	1316336.79
2311	773410.97	1316352.50
2312	773482.47	1316385.01
2313	773500.23	1316393.35
2314	773517.91	1316401.87
2315	773559.27	1316406.32
2316	773577.06	1316414.80
2317	773594.68	1316423.64
2318	773612.19	1316432.69
2319	773629.83	1316441.49
2320	773647.32	1316450.58
2321	773682.13	1316469.07
2322	773699.41	1316478.53
2323	773716.34	1316488.65
2324	773733.67	1316498.03
2325	773749.34	1316530.06
2326	773778.81	1316547.50
2327	773834.58	1316559.56
2328	773854.04	1316565.59
2329	773871.30	1316575.21
2330	773919.82	1316609.15
2331	773923.69	1316618.01
2332	773935.00	1316643.86
2333	773938.47	1316651.78
2334	773941.91	1316654.05
2335	773942.19	1316654.24
2336	773952.10	1316660.79

165

*Приложение к "Схема границ зон с особыми условиями использования территорий, особо охраняемых природных территорий, лесничеств, границ территорий объектов культурного наследия.
Муниципальный район Бураевский район"*

2337	773952.09	1316660.78
2338	773962.33	1316667.77
2339	773966.87	1316670.87
2340	773977.91	1316672.99
2341	774014.55	1316680.01
2342	774030.33	1316691.78
2343	774046.35	1316703.23
2344	774061.58	1316715.74
2345	774077.09	1316727.87
2346	774092.49	1316740.12
2347	774107.56	1316752.80
2348	774122.74	1316765.32
2349	774151.73	1316792.02
2350	774153.94	1316794.04
2351	774181.59	1316819.26
2352	774227.25	1316860.04
2353	774241.14	1316909.37
2354	774253.67	1316927.03
2355	774295.19	1316975.42
2356	774312.82	1316986.40
2357	774367.99	1317015.77
2358	774424.02	1317043.31
2359	774459.95	1317063.66
2360	774511.83	1317097.37
2361	774525.40	1317105.57
2362	774529.48	1317108.03
2363	774639.00	1317165.56
2364	774694.17	1317193.40
2365	774731.39	1317211.04
2366	774770.58	1317224.51
2367	774865.90	1317262.99
2368	774872.41	1317265.38
2369	774872.77	1317265.51
2370	774879.14	1317267.85
2371	774904.47	1317277.16
2372	774943.30	1317290.54
2373	774977.52	1317301.50
2374	775059.29	1317331.23
2375	775198.07	1317367.24
2376	775336.78	1317401.10
2377	775398.66	1317404.93
2378	775418.34	1317409.93
2379	775428.82	1317412.21

166

*Приложение к "Схема границ зон с особыми условиями использования территорий, особо охраняемых природных территорий, лесничеств, границ территорий объектов культурного наследия.
Муниципальный район Бураевский район"*

2380	775432.12	1317412.93
2381	775440.76	1317414.81
2382	775457.89	1317419.06
2383	775530.35	1317473.18
2384	775535.36	1317474.34
2385	775614.66	1317466.68
2386	775675.92	1317470.90
2387	775716.81	1317472.48
2388	775756.96	1317479.81
2389	775777.14	1317482.84
2390	775797.36	1317485.41
2391	775858.23	1317491.43
2392	775919.50	1317491.58
2393	776000.85	1317495.70
2394	776021.21	1317496.30
2395	776061.30	1317497.04
2396	776081.30	1317497.55
2397	776141.23	1317501.06
2398	776221.12	1317506.51
2399	776261.08	1317508.77
2400	776299.06	1317508.89
2401	776339.95	1317509.02
2402	776501.13	1317509.52
2403	776541.17	1317508.07
2404	776641.23	1317506.86
2405	776741.16	1317511.11
2406	776821.13	1317513.38
2407	776861.11	1317514.60
2408	777001.10	1317516.77
2409	777041.09	1317517.74
2410	777101.08	1317518.62
2411	777201.10	1317518.85
2412	777258.10	1317521.74
2413	777281.06	1317522.74
2414	777360.97	1317526.23
2415	777440.93	1317529.07
2416	777480.92	1317530.03
2417	777580.88	1317532.91
2418	777720.85	1317535.80
2419	777780.85	1317536.42
2420	777880.86	1317537.13
2421	777900.87	1317537.18
2422	777960.86	1317538.03

*Приложение к "Схема границ зон с особыми условиями использования территорий, особо охраняемых природных территорий, лесничеств, границ территорий объектов культурного наследия.
Муниципальный район Бураевский район"*

2423	778020.85	1317539.18
2424	778120.79	1317542.88
2425	778160.78	1317544.03
2426	778180.77	1317544.44
2427	778220.75	1317545.82
2428	778280.71	1317548.48
2429	778320.69	1317549.70
2430	778360.68	1317550.45
2431	778420.69	1317550.85
2432	778500.69	1317551.71
2433	778540.70	1317551.67
2434	778560.72	1317551.31
2435	778600.70	1317552.44
2436	778620.68	1317553.61
2437	778640.66	1317554.51
2438	778660.66	1317554.92
2439	778680.67	1317554.85
2440	778700.66	1317555.30
2441	778720.64	1317556.27
2442	778723.16	1317556.32
2443	778724.78	1317556.35
2444	778780.63	1317557.48
2445	778820.64	1317557.75
2446	778840.65	1317557.28
2447	778900.68	1317556.75
2448	778920.62	1317559.53
2449	778940.59	1317561.26
2450	779026.49	1317566.29
2451	779060.54	1317564.84
2452	779140.57	1317564.54
2453	779161.85	1317564.86
2454	779240.52	1317567.65
2455	779300.50	1317569.19
2456	779324.85	1317569.58
2457	779380.49	1317570.48
2458	779439.10	1317570.83
2459	779460.47	1317572.21
2460	779500.44	1317574.07
2461	779560.31	1317580.24
2462	779580.29	1317581.25
2463	779600.29	1317581.86
2464	779620.29	1317581.71
2465	779640.30	1317581.78

168

*Приложение к "Схема границ зон с особыми условиями использования территорий, особо охраняемых природных территорий, лесничеств, границ территорий объектов культурного наследия.
Муниципальный район Бураевский район"*

2466	779700.44	1317576.54
2467	779760.45	1317576.73
2468	779900.41	1317580.28
2469	779940.37	1317582.19
2470	779980.32	1317584.74
2471	780000.31	1317585.68
2472	780040.26	1317588.00
2473	780080.24	1317589.27
2474	780140.23	1317590.40
2475	780180.21	1317591.81
2476	780205.89	1317593.24
2477	780241.24	1317593.77
2478	780285.57	1317595.09
2479	780300.16	1317595.65
2480	780324.97	1317596.17
2481	780340.14	1317596.68
2482	780360.14	1317596.95
2483	780380.13	1317597.55
2484	780400.12	1317598.44
2485	780420.11	1317598.96
2486	780440.11	1317599.33
2487	780475.43	1317602.22
2488	780481.20	1317602.42
2489	780574.16	1317605.51
2490	780592.16	1317605.46
2491	780612.50	1317605.40
2492	780635.20	1317605.34
2493	780635.72	1317605.34
2494	780635.97	1317605.34
2495	780704.64	1317606.31
2496	780727.56	1317854.52
2497	780731.60	1317898.21
2498	780734.86	1317933.59
2499	781273.57	1317946.35
2500	781274.15	1317946.36
2501	781460.58	1317950.78
2502	781690.16	1317692.99
2503	781690.17	1317692.98
2504	781744.21	1317632.30
2505	781750.31	1317632.63
2506	781750.42	1317632.63
2507	781759.68	1317633.13
2508	781781.49	1317633.36

169

*Приложение к "Схема границ зон с особыми условиями использования территорий, особо охраняемых природных территорий, лесничеств, границ территорий объектов культурного наследия.
Муниципальный район Бураевский район"*

2509	781781.59	1317633.36
2510	781799.56	1317633.55
2511	781805.32	1317633.71
2512	781805.33	1317633.71
2513	781858.44	1317635.19
2514	781878.06	1317635.92
2515	781936.92	1317638.74
2516	781976.15	1317641.10
2517	781984.92	1317641.83
2518	781995.77	1317642.28
2519	782015.35	1317643.97
2520	782063.47	1317646.72
2521	782074.26	1317647.83
2522	782113.32	1317652.48
2523	782152.36	1317657.43
2524	782171.85	1317660.16
2525	782210.74	1317666.16
2526	782230.11	1317669.63
2527	782249.41	1317673.46
2528	782268.77	1317676.98
2529	782306.51	1317688.86
2530	782325.77	1317692.74
2531	782364.97	1317697.48
2532	782384.10	1317702.04
2533	782441.29	1317716.55
2534	782460.27	1317721.67
2535	782479.18	1317727.06
2536	782498.24	1317731.90
2537	782509.57	1317734.95
2538	782536.21	1317742.11
2539	782555.04	1317747.79
2540	782573.94	1317753.21
2541	782592.74	1317758.97
2542	782667.68	1317782.85
2543	782704.89	1317795.59
2544	782741.92	1317808.84
2545	782760.34	1317815.72
2546	782815.39	1317836.94
2547	782906.06	1317874.95
2548	782923.96	1317883.09
2549	782941.69	1317891.61
2550	782977.34	1317908.20
2551	782993.15	1317920.71

170

*Приложение к "Схема границ зон с особыми условиями использования территорий, особо охраняемых природных территорий, лесничеств, границ территорий объектов культурного наследия.
Муниципальный район Бураевский район"*

2552	783010.78	1317929.34
2553	783028.25	1317938.30
2554	783045.92	1317946.83
2555	783063.19	1317956.17
2556	783089.75	1317969.97
2557	783115.16	1317983.82
2558	783146.90	1318000.60
2559	783146.91	1318000.60
2560	783167.28	1318011.22
2561	783184.20	1318021.19
2562	783201.21	1318030.97
2563	783235.51	1318050.10
2564	783351.90	1318123.15
2565	783367.98	1318134.44
2566	783416.60	1318167.67
2567	783432.64	1318179.00
2568	783448.55	1318190.50
2569	783464.24	1318202.30
2570	783493.73	1318223.81
2571	783495.96	1318225.44
2572	783511.65	1318237.24
2573	783561.09	1318269.70
2574	783607.23	1318306.48
2575	783652.51	1318344.32
2576	783667.48	1318357.08
2577	783711.59	1318396.30
2578	783726.09	1318409.59
2579	783775.90	1318456.17
2580	783831.88	1318511.49
2581	783856.44	1318536.57
2582	783893.53	1318575.98
2583	783906.83	1318590.49
2584	783933.20	1318619.71
2585	783946.11	1318634.56
2586	783958.73	1318649.66
2587	783994.78	1318696.45
2588	784006.51	1318712.25
2589	784018.45	1318727.86
2590	784037.95	1318754.02
2591	784101.70	1318837.06
2592	784115.51	1318855.06
2593	784138.08	1318883.31
2594	784145.97	1318893.13

2595	784173.88	1318927.87
2596	784208.08	1318969.25
2597	784229.87	1318994.08
2598	784242.90	1319009.26
2599	784244.74	1319011.25
2600	784248.35	1319015.14
2601	784260.51	1319029.74
2602	784282.42	1319054.47
2603	784308.48	1319084.85
2604	784321.36	1319100.15
2605	784333.99	1319115.66
2606	784360.08	1319154.99
2607	784368.12	1319165.21
2608	784396.19	1319202.93
2609	784414.88	1319228.04
2610	784415.82	1319229.30
2611	784422.44	1319238.21
2612	784429.78	1319248.06
2613	784448.44	1319273.14
2614	784386.05	1319340.42

**Перечень координат характерных точек придорожной полосы
размещения линейных объектов регионального значения**

Автомобильных дорог		
Система координат: МСК 02		
№	X	Y
Контур 1		
1	765247.33	1311895.29
2	765287.85	1311924.60
3	765267.42	1311952.89
4	765235.78	1311995.79
5	765216.15	1312023.77
6	765208.32	1312035.23
7	765200.76	1312046.97
8	765193.44	1312058.96
9	765186.34	1312071.26
10	765179.74	1312083.81
11	765173.49	1312096.57
12	765164.58	1312116.31
13	765159.27	1312128.89
14	765156.76	1312135.47
15	765151.94	1312148.87
16	765149.82	1312155.55
17	765125.20	1312240.03

172

*Приложение к "Схема границ зон с особыми условиями использования территорий, особо охраняемых природных территорий, лесничеств, границ территорий объектов культурного наследия.
Муниципальный район Бураевский район"*

18	765086.25	1312234.20
19	765075.20	1312232.37
20	765067.73	1312230.91
21	765063.30	1312229.73
22	765059.04	1312228.30
23	765053.71	1312226.08
24	765046.19	1312212.02
25	765043.73	1312209.64
26	765041.14	1312206.84
27	765038.71	1312203.83
28	765036.08	1312200.06
29	765032.64	1312194.47
30	765023.23	1312178.04
31	765066.63	1312153.21
32	765075.63	1312168.93
33	765077.90	1312172.61
34	765078.72	1312173.78
35	765078.99	1312174.12
36	765079.49	1312174.67
37	765086.60	1312181.55
38	765087.79	1312183.77
39	765089.43	1312184.05
40	765101.98	1312140.98
41	765104.58	1312132.83
42	765109.87	1312118.10
43	765112.87	1312110.24
44	765118.76	1312096.30
45	765128.24	1312075.29
46	765135.15	1312061.17
47	765142.54	1312047.11
48	765150.45	1312033.42
49	765158.40	1312020.40
50	765166.65	1312007.59
51	765175.04	1311995.31
52	765195.19	1311966.59
53	765227.03	1311923.42
Контур 2		
1	764981.57	1312201.87
2	764991.24	1312218.75
3	764994.27	1312223.74
4	764998.04	1312229.47
5	765002.56	1312235.50
6	765007.27	1312240.94

173

Приложение к "Схема границ зон с особыми условиями использования территорий, особо охраняемых природных территорий, лесничеств, границ территорий объектов культурного наследия. Муниципальный район Бураевский район"

7	765013.39	1312247.04
8	765037.46	1312253.96
9	765038.99	1312254.78
10	765045.49	1312258.94
11	765051.71	1312262.29
12	765058.24	1312265.27
13	765061.66	1312266.21
14	765115.86	1312279.06
15	765100.87	1312347.33
16	765089.82	1312404.93
17	765038.74	1312684.40
18	765035.39	1312702.06
19	765031.96	1312722.18
20	765026.10	1312762.40
21	765019.77	1312823.09
22	765018.34	1312843.53
23	765017.67	1312863.61
24	765016.66	1312883.58
25	765015.93	1312903.35
26	765013.58	1312923.01
27	765011.40	1312943.02
28	765009.81	1312963.19
29	765009.03	1312983.04
30	765005.06	1313018.08
31	764955.21	1313014.29
32	764959.14	1312979.24
33	764959.89	1312960.24
34	764961.61	1312938.36
35	764963.90	1312917.33
36	764966.04	1312899.45
37	764966.71	1312881.39
38	764967.71	1312861.51
39	764968.40	1312840.94
40	764969.96	1312818.74
41	764976.48	1312756.20
42	764982.57	1312714.37
43	764986.18	1312693.20
44	764989.58	1312675.25
45	765044.24	1312376.22
46	765043.43	1312375.84
47	765048.70	1312351.81
48	765051.81	1312334.78
49	765052.39	1312335.02

174

*Приложение к "Схема границ зон с особыми условиями использования территорий, особо охраняемых природных территорий, лесничеств, границ территорий объектов культурного наследия.
Муниципальный район Бураевский район"*

50	765056.48	1312316.37
51	765049.26	1312314.66
52	765041.13	1312312.42
53	765029.43	1312307.09
54	765020.12	1312302.06
55	765017.10	1312300.13
56	764987.20	1312291.53
57	764970.68	1312275.06
58	764963.61	1312266.91
59	764957.11	1312258.23
60	764951.99	1312250.45
61	764948.16	1312244.14
62	764938.17	1312226.69
Контур 3		
1	765337.11	1311960.32
2	765377.57	1311989.70
3	765377.55	1311989.72
4	765322.04	1312066.16
5	765303.16	1312092.67
6	765300.69	1312096.13
7	765295.46	1312104.83
8	765292.12	1312110.58
9	765285.64	1312121.22
10	765280.18	1312130.80
11	765275.11	1312140.34
12	765270.36	1312150.17
13	765258.00	1312177.48
14	765251.39	1312193.61
15	765246.75	1312205.81
16	765200.09	1312448.35
17	765196.78	1312446.82
18	765149.13	1312679.63
19	765146.55	1312699.37
20	765142.80	1312736.43
21	765140.10	1312756.28
22	765138.03	1312774.96
23	765132.11	1312833.13
24	765128.94	1312872.11
25	765125.72	1312911.40
26	765124.57	1312931.08
27	765123.08	1312951.70
28	765121.44	1312971.65
29	765119.95	1312992.01

175

*Приложение к "Схема границ зон с особыми условиями использования территорий, особо охраняемых природных территорий, лесничеств, границ территорий объектов культурного наследия.
Муниципальный район Бураевский район"*

30	765116.40	1313027.20
31	765066.55	1313023.41
32	765070.14	1312987.69
33	765071.59	1312967.78
34	765073.23	1312947.85
35	765074.67	1312927.82
36	765075.84	1312907.89
37	765079.10	1312868.06
38	765082.31	1312828.57
39	765088.31	1312769.67
40	765090.47	1312750.15
41	765093.14	1312730.54
42	765096.88	1312693.61
43	765099.78	1312671.37
44	765149.22	1312429.85
45	765163.07	1312376.12
46	765198.47	1312192.10
47	765204.88	1312175.24
48	765212.08	1312157.68
49	765225.07	1312128.97
50	765230.51	1312117.73
51	765236.37	1312106.69
52	765242.56	1312095.82
53	765249.14	1312085.02
54	765252.41	1312079.39
55	765258.85	1312068.68
56	765262.45	1312063.64
57	765281.45	1312036.96
Контур 4		
1	768884.19	1314834.31
2	768932.61	1314821.81
3	768940.21	1314851.28
4	768942.63	1314860.65
5	768947.93	1314880.41
6	768952.28	1314895.44
7	768955.44	1314905.50
8	768958.86	1314915.58
9	768962.27	1314924.84
10	768966.70	1314935.82
11	768971.12	1314945.77
12	768975.86	1314955.54
13	768979.70	1314962.91
14	768986.36	1314974.68

176

*Приложение к "Схема границ зон с особыми условиями использования территорий, особо охраняемых природных территорий, лесничеств, границ территорий объектов культурного наследия.
Муниципальный район Бураевский район"*

15	768993.34	1314985.96
16	768998.05	1314993.02
17	769001.12	1314997.44
18	769007.43	1315006.11
19	769013.85	1315014.54
20	769020.32	1315022.69
21	769056.26	1315065.24
22	769065.56	1315076.41
23	769074.50	1315087.60
24	769082.94	1315098.81
25	769088.81	1315107.21
26	769095.67	1315117.85
27	769098.03	1315121.77
28	769100.33	1315125.76
29	769105.84	1315135.94
30	769122.93	1315163.65
31	769124.53	1315169.30
32	769126.82	1315178.20
33	769128.92	1315187.58
34	769132.23	1315205.70
35	769133.63	1315214.68
36	769135.48	1315228.65
37	769136.38	1315237.75
38	769136.98	1315246.88
39	769137.28	1315256.10
40	769137.19	1315268.98
41	769136.75	1315279.15
42	769136.10	1315288.62
43	769133.02	1315320.52
44	769123.92	1315390.80
45	769122.32	1315403.46
46	769120.10	1315421.65
47	769118.43	1315437.02
48	769117.08	1315452.75
49	769116.59	1315463.38
50	769116.36	1315474.49
51	769117.03	1315484.38
52	769118.25	1315496.33
53	769119.72	1315507.04
54	769121.61	1315517.95
55	769123.90	1315550.34
56	769123.34	1315558.02
57	769123.74	1315559.85

177

*Приложение к "Схема границ зон с особыми условиями использования территорий, особо охраняемых природных территорий, лесничеств, границ территорий объектов культурного наследия.
Муниципальный район Бураевский район"*

58	769127.21	1315574.81
59	769138.41	1315618.78
60	769197.93	1315849.30
61	769149.52	1315861.81
62	769149.52	1315861.81
63	769089.98	1315631.21
64	769078.62	1315586.63
65	769074.96	1315570.82
66	769072.95	1315561.60
67	769073.77	1315550.28
68	769071.91	1315523.98
69	769070.31	1315514.70
70	769068.60	1315502.28
71	769067.20	1315488.61
72	769066.32	1315475.67
73	769066.61	1315461.70
74	769067.18	1315449.45
75	769068.66	1315432.18
76	769070.43	1315415.92
77	769072.70	1315397.30
78	769082.74	1315317.75
79	769083.04	1315317.88
80	769086.26	1315284.51
81	769086.82	1315276.36
82	769087.20	1315267.71
83	769087.28	1315256.73
84	769087.03	1315249.33
85	769086.54	1315241.85
86	769085.81	1315234.39
87	769084.14	1315221.80
88	769082.93	1315214.03
89	769079.91	1315197.54
90	769078.20	1315189.91
91	769076.65	1315183.86
92	769062.55	1315160.99
93	769056.69	1315150.17
94	769054.94	1315147.15
95	769053.22	1315144.28
96	769047.30	1315135.10
97	769042.46	1315128.18
98	769034.98	1315118.23
99	769026.82	1315108.02
100	769017.95	1315097.37

178

Приложение к "Схема границ зон с особыми условиями использования территорий, особо охраняемых природных территорий, лесничеств, границ территорий объектов культурного наследия. Муниципальный район Бураевский район"

101	768981.64	1315054.37
102	768974.39	1315045.25
103	768967.32	1315035.98
104	768960.35	1315026.40
105	768956.71	1315021.15
106	768951.28	1315013.01
107	768943.32	1315000.16
108	768935.75	1314986.76
109	768931.19	1314978.00
110	768925.77	1314966.84
111	768920.66	1314955.34
112	768915.61	1314942.84
113	768911.71	1314932.25
114	768907.90	1314921.02
115	768904.40	1314909.88
116	768899.76	1314893.83
117	768894.28	1314873.37
118	768891.80	1314863.78
Контур 5		
1	768984.95	1314808.30
2	769033.35	1314795.73
3	769046.98	1314848.20
4	769050.60	1314861.05
5	769054.37	1314873.26
6	769057.72	1314883.03
7	769061.17	1314892.03
8	769063.95	1314898.54
9	769067.05	1314905.22
10	769071.34	1314913.63
11	769075.88	1314921.65
12	769080.62	1314929.29
13	769086.21	1314937.55
14	769090.79	1314943.87
15	769098.58	1314953.96
16	769106.90	1314964.17
17	769119.97	1314979.63
18	769142.56	1315006.24
19	769153.09	1315019.20
20	769160.21	1315028.36
21	769167.28	1315037.90
22	769174.92	1315048.79
23	769179.32	1315055.45
24	769187.62	1315068.87

179

*Приложение к "Схема границ зон с особыми условиями использования территорий, особо охраняемых природных территорий, лесничеств, границ территорий объектов культурного наследия.
Муниципальный район Бураевский район"*

25	769193.79	1315079.74
26	769200.57	1315092.44
27	769203.19	1315104.40
28	769214.76	1315136.23
29	769218.83	1315146.50
30	769221.21	1315152.97
31	769225.20	1315165.17
32	769228.99	1315178.16
33	769231.85	1315191.60
34	769234.11	1315204.24
35	769235.81	1315216.98
36	769237.05	1315229.45
37	769237.87	1315241.93
38	769238.27	1315254.33
39	769238.29	1315264.75
40	769237.89	1315278.88
41	769237.21	1315290.82
42	769235.80	1315307.75
43	769234.05	1315324.09
44	769222.35	1315419.59
45	769221.91	1315419.38
46	769218.52	1315451.44
47	769217.84	1315459.82
48	769217.34	1315468.17
49	769216.28	1315494.41
50	769216.40	1315501.29
51	769216.92	1315511.31
52	769217.67	1315520.63
53	769218.58	1315528.54
54	769230.11	1315557.48
55	769239.16	1315592.80
56	769298.68	1315823.29
57	769250.27	1315835.79
58	769190.73	1315605.25
59	769182.47	1315573.00
60	769169.87	1315541.36
61	769169.06	1315535.57
62	769167.90	1315525.48
63	769167.03	1315514.61
64	769166.42	1315503.05
65	769166.26	1315493.85
66	769167.40	1315465.66
67	769167.96	1315456.29

180

*Приложение к "Схема границ зон с особыми условиями использования территорий, особо охраняемых природных территорий, лесничеств, границ территорий объектов культурного наследия.
Муниципальный район Бураевский район"*

68	769168.74	1315446.78
69	769172.38	1315412.36
70	769181.24	1315343.99
71	769184.38	1315318.40
72	769186.02	1315303.02
73	769187.33	1315287.33
74	769187.93	1315276.76
75	769188.29	1315264.09
76	769188.27	1315255.20
77	769187.92	1315244.38
78	769187.21	1315233.56
79	769186.14	1315222.76
80	769184.70	1315211.95
81	769182.78	1315201.21
82	769180.47	1315190.38
83	769177.43	1315179.95
84	769173.97	1315169.38
85	769172.11	1315164.33
86	769168.02	1315153.99
87	769155.06	1315118.35
88	769153.20	1315109.89
89	769149.99	1315103.86
90	769144.60	1315094.37
91	769137.19	1315082.38
92	769133.59	1315076.94
93	769126.73	1315067.16
94	769120.38	1315058.60
95	769113.93	1315050.30
96	769104.10	1315038.18
97	769081.82	1315011.96
98	769068.41	1314996.10
99	769059.40	1314985.02
100	769050.76	1314973.83
101	769045.27	1314966.27
102	769038.65	1314956.48
103	769032.86	1314947.14
104	769027.30	1314937.33
105	769022.09	1314927.12
106	769018.26	1314918.86
107	769014.82	1314910.79
108	769010.72	1314900.10
109	769006.82	1314888.76
110	769002.64	1314875.20

181

*Приложение к "Схема границ зон с особыми условиями использования территорий, особо охраняемых природных территорий, лесничеств, границ территорий объектов культурного наследия.
Муниципальный район Бураевский район"*

111	768998.71	1314861.26
Контур 6		
1	780355.66	1316983.43
2	780402.19	1316965.11
3	780469.11	1317135.05
4	780406.81	1317159.58
5	780393.27	1317164.62
6	780378.39	1317169.51
7	780363.32	1317173.79
8	780348.08	1317177.46
9	780324.85	1317182.05
10	780341.90	1317225.36
11	780354.65	1317222.87
12	780368.73	1317219.65
13	780382.69	1317215.96
14	780396.52	1317211.81
15	780410.21	1317207.19
16	780423.87	1317202.08
17	780485.94	1317177.63
18	780492.47	1317194.47
19	780492.96	1317195.74
20	780495.16	1317201.46
21	780497.34	1317207.19
22	780499.47	1317212.88
23	780501.58	1317218.59
24	780503.63	1317224.26
25	780505.64	1317229.96
26	780507.59	1317235.62
27	780509.50	1317241.30
28	780511.33	1317246.94
29	780513.11	1317252.61
30	780514.81	1317258.25
31	780516.44	1317263.91
32	780517.69	1317268.42
33	780518.90	1317272.94
34	780520.35	1317278.64
35	780521.73	1317284.36
36	780523.07	1317290.15
37	780524.34	1317295.95
38	780525.57	1317301.81
39	780526.75	1317307.68
40	780527.89	1317313.61
41	780528.99	1317319.54

182

*Приложение к "Схема границ зон с особыми условиями использования территорий, особо охраняемых природных территорий, лесничеств, границ территорий объектов культурного наследия.
Муниципальный район Бураевский район"*

42	780530.07	1317325.53
43	780531.11	1317331.52
44	780532.13	1317337.57
45	780533.12	1317343.61
46	780534.11	1317349.71
47	780535.08	1317355.81
48	780536.05	1317361.97
49	780537.01	1317368.12
50	780561.60	1317525.26
51	780569.14	1317573.46
52	780627.89	1317948.87
53	780578.50	1317956.60
54	780510.35	1317521.18
55	780487.61	1317375.85
56	780486.65	1317369.71
57	780485.69	1317363.63
58	780484.74	1317357.63
59	780483.77	1317351.66
60	780482.81	1317345.79
61	780481.82	1317339.95
62	780480.83	1317334.21
63	780479.80	1317328.51
64	780478.76	1317322.90
65	780477.69	1317317.34
66	780476.59	1317311.87
67	780475.45	1317306.45
68	780474.28	1317301.13
69	780473.07	1317295.85
70	780471.82	1317290.68
71	780470.51	1317285.53
72	780469.44	1317281.52
73	780468.33	1317277.52
74	780466.86	1317272.41
75	780465.32	1317267.32
76	780463.70	1317262.15
77	780462.01	1317256.97
78	780460.25	1317251.71
79	780458.44	1317246.44
80	780457.12	1317242.72
81	780441.80	1317248.75
82	780426.97	1317254.31
83	780411.71	1317259.45
84	780396.27	1317264.09

183

*Приложение к "Схема границ зон с особыми условиями использования территорий, особо охраняемых природных территорий, лесничеств, границ территорий объектов культурного наследия.
Муниципальный район Бураевский район"*

85	780380.70	1317268.21
86	780365.00	1317271.80
87	780310.61	1317282.39
88	780256.39	1317144.61
89	780337.38	1317128.60
90	780350.63	1317125.41
91	780363.76	1317121.68
92	780376.75	1317117.42
93	780388.93	1317112.89
94	780404.27	1317106.84
Контур 7		
1	780459.03	1316942.72
2	780505.55	1316924.40
3	780587.28	1317131.92
4	780589.58	1317137.76
5	780591.89	1317143.66
6	780594.23	1317149.64
7	780596.57	1317155.66
8	780598.92	1317161.77
9	780601.26	1317167.92
10	780603.60	1317174.17
11	780605.92	1317180.47
12	780608.23	1317186.86
13	780610.51	1317193.30
14	780612.77	1317199.85
15	780614.98	1317206.45
16	780617.16	1317213.16
17	780619.28	1317219.91
18	780621.35	1317226.79
19	780623.35	1317233.69
20	780624.90	1317239.29
21	780626.39	1317244.91
22	780628.17	1317251.87
23	780629.85	1317258.85
24	780631.45	1317265.76
25	780632.96	1317272.64
26	780634.39	1317279.45
27	780635.75	1317286.24
28	780637.05	1317292.95
29	780638.29	1317299.64
30	780639.47	1317306.24
31	780640.61	1317312.82
32	780641.71	1317319.30

184

*Приложение к "Схема границ зон с особыми условиями использования территорий, особо охраняемых природных территорий, лесничеств, границ территорий объектов культурного наследия.
Муниципальный район Бураевский район"*

33	780642.77	1317325.77
34	780643.80	1317332.14
35	780644.81	1317338.48
36	780645.79	1317344.72
37	780646.77	1317350.95
38	780678.38	1317552.95
39	780717.89	1317805.42
40	780772.45	1317796.87
41	780785.70	1317940.34
42	780740.12	1317947.48
43	780745.38	1317981.10
44	780695.98	1317988.83
45	780688.25	1317939.43
46	780682.99	1317905.82
47	780731.60	1317898.21
48	780727.56	1317854.52
49	780676.22	1317862.56
50	780631.35	1317575.84
51	780623.59	1317526.23
52	780597.37	1317358.69
53	780596.40	1317352.49
54	780595.42	1317346.30
55	780594.43	1317340.05
56	780593.42	1317333.81
57	780592.39	1317327.52
58	780591.33	1317321.25
59	780590.23	1317314.92
60	780589.10	1317308.61
61	780587.92	1317302.25
62	780586.69	1317295.90
63	780585.41	1317289.52
64	780584.07	1317283.14
65	780582.66	1317276.73
66	780581.19	1317270.34
67	780579.64	1317263.91
68	780578.01	1317257.50
69	780576.65	1317252.39
70	780575.23	1317247.30
71	780573.40	1317240.95
72	780571.49	1317234.62
73	780569.53	1317228.36
74	780567.50	1317222.12
75	780565.43	1317215.95

185

*Приложение к "Схема границ зон с особыми условиями использования территорий, особо охраняемых природных территорий, лесничеств, границ территорий объектов культурного наследия.
Муниципальный район Бураевский район"*

76	780563.31	1317209.79
77	780561.15	1317203.70
78	780558.95	1317197.61
79	780556.73	1317191.60
80	780554.48	1317185.58
81	780552.22	1317179.63
82	780549.93	1317173.69
83	780547.64	1317167.80
84	780545.34	1317161.90
85	780543.05	1317156.08
86	780540.75	1317150.24
Контур 8		
1	785064.39	1318348.37
2	785102.47	1318380.77
3	785102.15	1318381.16
4	785053.55	1318438.28
5	784721.55	1318838.31
6	784635.86	1318925.67
7	784590.48	1318982.32
8	784472.54	1319120.24
9	784456.72	1319138.75
10	784414.87	1319179.26
11	784396.19	1319202.93
12	784254.19	1319382.91
13	784239.82	1319401.19
14	784227.94	1319417.85
15	784209.63	1319444.74
16	783750.63	1319982.40
17	783712.61	1319949.94
18	784169.83	1319414.35
19	784186.92	1319389.26
20	784199.79	1319371.21
21	784214.91	1319351.97
22	784356.94	1319171.96
23	784417.06	1319095.77
24	784421.87	1319102.57
25	784434.53	1319087.75
26	784551.96	1318950.43
27	784598.41	1318892.45
28	784684.40	1318804.78
29	785015.27	1318406.11
Контур 9		
1	785155.12	1318425.84

186

*Приложение к "Схема границ зон с особыми условиями использования территорий, особо охраняемых природных территорий, лесничеств, границ территорий объектов культурного наследия.
Муниципальный район Бураевский район"*

2	785193.33	1318458.08
3	785109.12	1318558.59
4	785053.80	1318645.71
5	785062.84	1318646.19
6	785055.09	1318794.99
7	784977.29	1318790.77
8	784939.64	1318804.49
9	784933.72	1318811.51
10	784917.16	1318827.93
11	784900.99	1318843.28
12	784824.12	1318908.69
13	784772.82	1318960.16
14	784734.67	1319013.61
15	784698.07	1319041.08
16	784661.50	1319097.28
17	784643.61	1319112.15
18	784531.29	1319257.31
19	784393.33	1319408.44
20	784343.67	1319463.24
21	784323.29	1319493.04
22	784282.18	1319537.98
23	784230.98	1319614.29
24	784205.43	1319669.66
25	784180.25	1319708.82
26	784154.44	1319744.10
27	784126.46	1319777.55
28	784108.69	1319796.52
29	784075.46	1319823.19
30	784060.32	1319836.81
31	784026.89	1319863.82
32	783996.18	1319887.74
33	783969.13	1319912.56
34	783943.10	1319938.67
35	783918.68	1319966.72
36	783893.69	1319997.12
37	783868.10	1320027.93
38	783842.55	1320059.04
39	783803.91	1320027.31
40	783829.55	1319996.09
41	783855.14	1319965.27
42	783880.51	1319934.42
43	783906.49	1319904.57
44	783934.50	1319876.47

187

*Приложение к "Схема границ зон с особыми условиями использования территорий, особо охраняемых природных территорий, лесничеств, границ территорий объектов культурного наследия.
Муниципальный район Бураевский район"*

45	783963.86	1319849.53
46	783995.81	1319824.65
47	784027.87	1319798.75
48	784043.07	1319785.08
49	784074.62	1319759.75
50	784089.01	1319744.39
51	784115.05	1319713.26
52	784139.00	1319680.51
53	784161.49	1319645.55
54	784187.25	1319589.73
55	784242.76	1319507.00
56	784284.01	1319461.90
57	784304.32	1319432.20
58	784321.49	1319413.25
59	784303.97	1319398.47
60	784303.70	1319398.25
61	784301.95	1319396.77
62	784364.66	1319322.41
63	784366.13	1319323.65
64	784366.40	1319323.87
65	784386.05	1319340.42
66	784467.05	1319253.06
67	784505.88	1319199.23
68	784578.98	1319111.58
69	784562.46	1319091.04
70	784562.24	1319090.76
71	784561.17	1319089.43
72	784620.52	1319010.91
73	784626.31	1319014.68
74	784626.60	1319014.87
75	784646.88	1319028.08
76	784660.99	1319006.40
77	784698.47	1318978.27
78	784734.51	1318927.77
79	784790.15	1318871.94
80	784867.55	1318806.08
81	784882.35	1318792.04
82	784896.92	1318777.59
83	784909.99	1318762.07
84	784969.79	1318740.29
85	785007.76	1318742.35
86	785010.31	1318693.49
87	784995.32	1318692.69

188

Приложение к "Схема границ зон с особыми условиями использования территорий, особо охраняемых природных территорий, лесничеств, границ территорий объектов культурного наследия. Муниципальный район Бураевский район"

88	784983.19	1318665.49
89	784994.30	1318648.29
90	785004.41	1318630.22
91	785068.67	1318529.00
Контур 10		
1	792193.76	1322321.43
2	792235.93	1322348.30
3	792179.65	1322436.65
4	792168.69	1322453.93
5	792157.87	1322471.60
6	792149.94	1322485.29
7	792142.33	1322499.44
8	792133.01	1322518.84
9	792126.55	1322534.47
10	792119.44	1322554.95
11	792113.50	1322576.46
12	792108.88	1322597.33
13	792105.12	1322617.91
14	792101.88	1322638.11
15	792091.21	1322708.13
16	792088.79	1322724.01
17	792070.79	1322830.83
18	792068.64	1322844.93
19	792052.75	1322949.28
20	792045.28	1322999.18
21	792043.90	1323009.36
22	792041.49	1323030.12
23	792039.19	1323061.94
24	792039.51	1323104.99
25	792046.62	1323189.99
26	791996.79	1323194.16
27	791989.53	1323107.26
28	791989.18	1323060.32
29	791991.69	1323025.44
30	791994.29	1323003.13
31	791995.78	1322992.13
32	792003.31	1322941.82
33	792019.21	1322837.40
34	792029.19	1322772.00
35	792032.09	1322764.19
36	792041.78	1322700.59
37	792052.48	1322630.38
38	792055.84	1322609.46

189

*Приложение к "Схема границ зон с особыми условиями использования территорий, особо охраняемых природных территорий, лесничеств, границ территорий объектов культурного наследия.
Муниципальный район Бураевский район"*

39	792059.86	1322587.43
40	792064.96	1322564.38
41	792071.68	1322540.08
42	792079.79	1322516.71
43	792087.34	1322498.45
44	792097.76	1322476.75
45	792106.28	1322460.91
46	792114.91	1322446.01
47	792126.26	1322427.48
48	792137.44	1322409.83
Контур 11		
1	792288.90	1322382.03
2	792331.07	1322408.90
3	792274.76	1322497.28
4	792261.72	1322518.19
5	792241.30	1322554.23
6	792227.13	1322588.83
7	792219.45	1322619.77
8	792213.32	1322655.59
9	792202.11	1322729.16
10	792192.14	1322794.42
11	792192.58	1322803.15
12	792183.08	1322865.35
13	792161.73	1323005.72
14	792158.07	1323033.02
15	792155.75	1323058.44
16	792155.11	1323082.80
17	792156.08	1323108.39
18	792158.26	1323136.02
19	792162.25	1323179.11
20	792112.46	1323183.72
21	792108.44	1323140.29
22	792106.16	1323111.31
23	792105.08	1323083.10
24	792105.81	1323055.50
25	792108.38	1323027.42
26	792112.23	1322998.64
27	792133.65	1322857.80
28	792135.88	1322843.24
29	792150.53	1322735.68
30	792152.68	1322721.63
31	792163.96	1322647.60
32	792170.48	1322609.51

190

Приложение к "Схема границ зон с особыми условиями использования территорий, особо охраняемых природных территорий, лесничеств, границ территорий объектов культурного наследия. Муниципальный район Бураевский район"

33	792179.48	1322573.25
34	792196.24	1322532.34
35	792218.73	1322492.63
36	792232.46	1322470.62
Контур 12		
1	796429.70	1324788.43
2	796433.15	1324838.31
3	796174.42	1324856.20
4	796009.63	1324868.22
5	795603.05	1324895.48
6	795599.71	1324845.59
7	796039.37	1324816.12
8	796114.10	1324810.25
Контур 13		
1	796437.61	1324899.34
2	796441.30	1324949.20
3	796146.64	1324970.96
4	796118.83	1324973.85
5	795610.49	1325007.34
6	795607.21	1324957.45
7	796040.21	1324928.92
8	796186.90	1324917.85
Контур 14		
1	801356.08	1329782.16
2	801365.78	1329831.21
3	801331.45	1329838.00
4	801033.27	1329896.99
5	800940.66	1329920.96
6	800857.69	1329937.38
7	800752.56	1329954.46
8	800731.43	1329958.64
9	800702.87	1329964.29
10	800584.86	1329980.74
11	800504.36	1329995.65
12	800417.13	1330020.05
13	800403.66	1329971.90
14	800493.05	1329946.89
15	800576.86	1329931.37
16	800694.56	1329914.96
17	800721.72	1329909.59
18	800929.53	1329872.19
19	801022.14	1329848.22
20	801321.74	1329788.95

Контур 15		
1	801377.94	1329892.65
2	801387.44	1329941.74
3	801135.50	1329990.53
4	801038.35	1330005.41
5	801020.59	1330009.12
6	800990.04	1330016.65
7	800981.08	1330018.78
8	800920.90	1330030.69
9	800900.90	1330038.36
10	800651.88	1330087.62
11	800558.62	1330113.21
12	800440.19	1330136.64
13	800430.49	1330087.59
14	800547.14	1330064.51
15	800640.40	1330038.92
16	800802.24	1330006.90
17	800891.21	1329985.59
18	800911.19	1329981.64
19	800970.44	1329969.92
20	800978.27	1329968.05
21	801009.48	1329960.36
22	801029.44	1329956.19
23	801126.96	1329941.26