Приложение к распоряжению Росавтодора

от 16.12.2021 № 4612-р

Документация по планировке территории объекта

СТРОИТЕЛЬСТВО СКОРОСТНОЙ АВТОМОБИЛЬНОЙ ДОРОГИ КАЗАНЬ – ЕКАТЕРИНБУРГ НА УЧАСТКЕ ДЮРТЮЛИ – АЧИТ

Строительство скоростной автомобильной дороги Казань – Екатеринбург на участке Дюртюли – Ачит
этап 1.1 км 0 – км 90
Республика Башкортостан

ПРОЕКТ ПЛАНИРОВКИ ТЕРРИТОРИИ

Материалы по обоснованию проекта планировки территории
Раздел 3. Материалы по обоснованию проекта планировки территории. Графическая часть
Том 2.3.8
Часть 8. Схема границ зон с особыми условиями использования территорий, особо охраняемых природных территорий, лесничеств, границ территорий объектов культурного наследия. Схема границ территорий, подверженных риску возникновения чрезвычайных ситуаций природного и техногенного характера (пожар, взрыв, химическое, радиоактивное заражение, затопление, подтопление, оползень, карсты, эрозия и т.д. Муниципальный район Бураевский район (окончание 1)

8841-21-1.1-ППТ-ППМО2.3.8

Санкт-Петербург
2021

Акционерное общество
«Научно-исследовательский и проектный институт гражданского строительства, благоустройства и городского дизайна «Моспроект-3»
АО «Моспроект-3»

Свидетельство № СРО-П-132-01022010 от 24.06.2019г.

Заказчик – Государственная компания «Российские автомобильные дороги»

Строительство скоростной автомобильной дороги Казань – Екатеринбург на участке Дюртюли – Ачит

этап 1.1 км 0 – км 90
Республика Башкортостан

ПРОЕКТ ПЛАНИРОВКИ ТЕРРИТОРИИ

Материалы по обоснованию проекта планировки территории
Раздел 3. Материалы по обоснованию проекта планировки территории. Графическая часть
Том 2.3.8

Часть 8. Схема границ зон с особыми условиями использования территорий, особо охраняемых природных территорий, лесничеств, границ территорий объектов культурного наследия. Схема границ территорий, подверженных риску возникновения чрезвычайных ситуаций природного и техногенного характера (пожар, взрыв, химическое, радиоактивное заражение, затопление, подтопление, оползень, карсты, эрозия и т.д. Муниципальный район Бураевский район (окончание 1)

8841-21-1.1-ППТ-ППМО2.3.8

2021

Акционерное общество
«Научно-исследовательский и проектный институт гражданского строительства, благоустройства и городского дизайна «Моспроект-3»
АО «Моспроект-3»

Строительство скоростной автомобильной дороги Казань – Екатеринбург на участке Дюртюли – Ачит
этап 1.1 км 0 – км 90
Республика Башкортостан

ПРОЕКТ ПЛАНИРОВКИ ТЕРРИТОРИИ

Материалы по обоснованию проекта планировки территории
Раздел 3. Материалы по обоснованию проекта планировки территории. Графическая часть
Том 2.3.8
Часть 8. Схема границ зон с особыми условиями использования территорий, особо охраняемых природных территорий, лесничеств, границ территорий объектов культурного наследия. Схема границ территорий, подверженных риску возникновения чрезвычайных ситуаций природного и техногенного характера (пожар, взрыв, химическое, радиоактивное заражение, затопление, подтопление, оползень, карсты, эрозия и т.д. Муниципальный район Бураевский район (окончание 1)

8841-21-1.1-ППТ-ППМО2.3.8

Руководитель Дирекции
по проектированию №2 Т.И. Гушляк

Комплексный главный
инженер проекта А.В. Федосеев

2021

Согласовано
Взам. инв. №
Подпись и дата
Инв. № подл.

АКЦИОНЕРНОЕ ОБЩЕСТВО
ПЕТЕРБУРГСКИЕ ДОРОГИ®

СТРОИТЕЛЬСТВО СКОРОСТНОЙ АВТОМОБИЛЬНОЙ ДОРОГИ КАЗАНЬ – ЕКАТЕРИНБУРГ НА УЧАСТКЕ ДЮРТЮЛИ – АЧИТ

Строительство скоростной автомобильной дороги Казань – Екатеринбург на участке Дюртюли – Ачит
этап 1.1 км 0 – км 90
Республика Башкортостан

ПРОЕКТ ПЛАНИРОВКИ ТЕРРИТОРИИ

Материалы по обоснованию проекта планировки территории
Раздел 3. Материалы по обоснованию проекта планировки территории. Графическая часть
Том 2.3.8

Часть 8. Схема границ зон с особыми условиями использования территорий, особо охраняемых природных территорий, лесничеств, границ территорий объектов культурного наследия. Схема границ территорий, подверженных риску возникновения чрезвычайных ситуаций природного и техногенного характера (пожар, взрыв, химическое, радиоактивное заражение, затопление, подтопление, оползень, карсты, эрозия и т.д. Муниципальный район Бураевский район (окончание 1)

8841-21-1.1-ППТ-ППМО2.3.8

Генеральный директор **Ю.А. Орленко**

Комплексный ГИП **О.Н. Андреева**

Санкт-Петербург
2021

Условные обозначения

Границы территории, в отношении которой осуществляется подготовка проекта планировки

Границы муниципальных районов

Границы поселений

Границы населенных пунктов

Границы зон планируемого размещения линейных объектов:

скоростной автомобильной дороги федерального значения «Скоростная автомобильная дорога Казань – Екатеринбург на участке Дюртюли – Ачит» (на период эксплуатации)

Границы зон планируемого размещения линейных объектов, подлежащих реконструкции в связи с изменением их местоположения:

автомобильных дорог

Границы зон планируемого размещения линейных объектов, подлежащих реконструкции в связи с изменением их местоположения:

инженерных сетей и сооружений (на период эксплуатации)

инженерных сетей и сооружений (на период реконструкции)

Категории дорог:

Федерального значения (существующая)

Федерального значения (проектируемая)

Регионального значения

Мост, путепровод

Съезды

Технические съезды

Проектные откосы

Планировка полосы отвода/ засыпка русла

Переустройство русла

подпорные стенки

Трансформаторная подстанция

Локальное очистное сооружение

Кромка

Пк1 Проектная ось

Разделительная полоса

Проектная водопропускная труба

Условные обозначения ГОЧС:

Ввод сил и средств ликвидации ЧС

Пути эвакуации

Существующие инженерные сети:

Кабель связи

Газопровод в.д.

Газопровод с.д.

Нефтепровод

Водопровод

Канализация

Линии электропередач (ЛЭП)

Кабельные линии

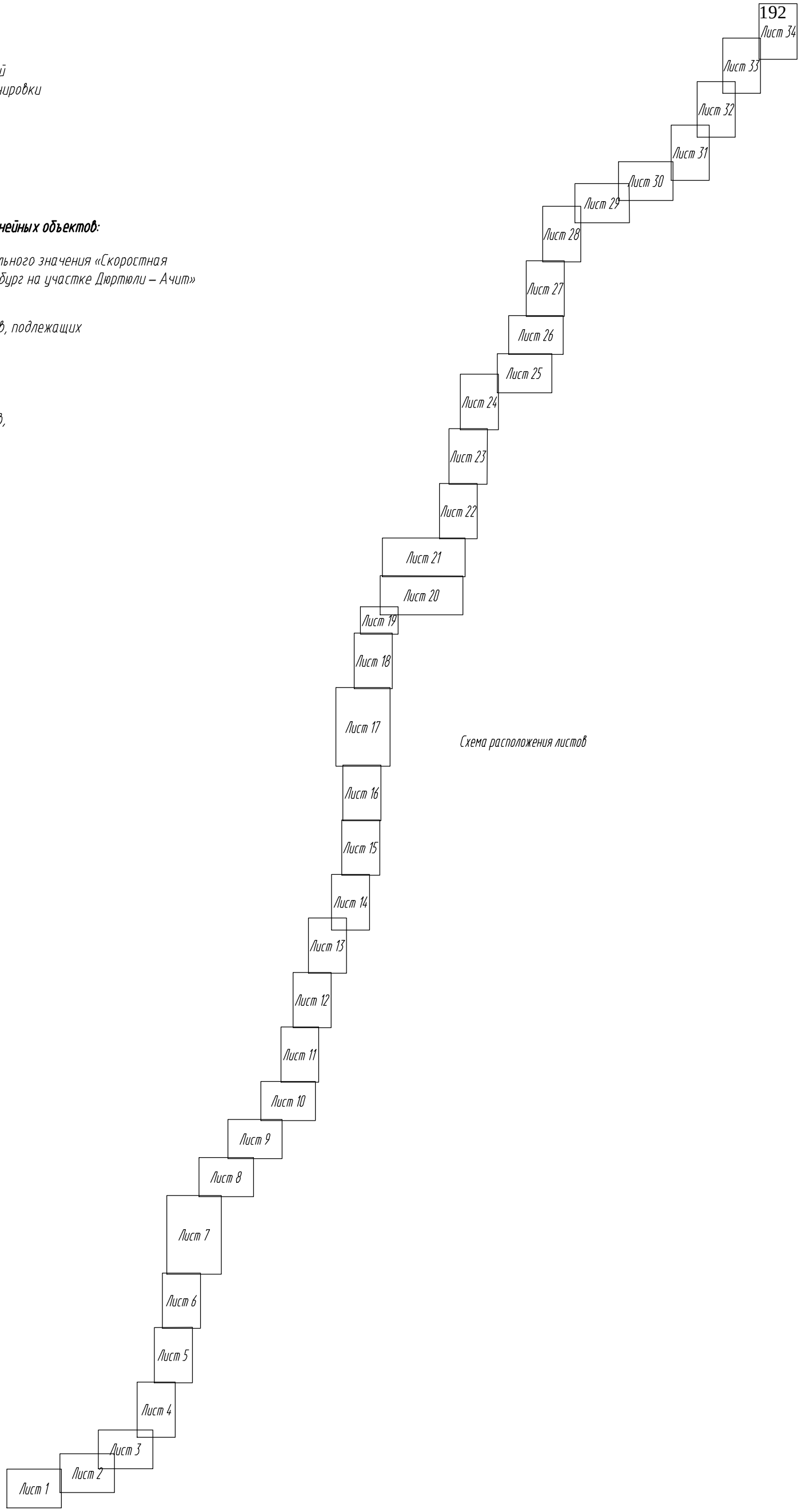

Схема расположения листов

Согласовано: Гл. спец. Кузнецов

Взам. инв. №

Подп. и дата

Инв. № подл.

Изм.	Кол.уч.	Лист	№ док.	Подп.	Дата
Разраб.		Аврамчик			10.21
Проверил		Петренко			10.21
Н.контр.		Кузнецов			10.21
КГИП		Андреева			10.21

8841-21-1.1-ППТ-ППМО2.3.8-2

Разработка документации по планировке территории по объекту «Строительство скоростной автомобильной дороги Казань-Екатеринбург на участке Дюртюли-Ачит»

Материалы по обоснованию проекта планировки территории

Стадия	Лист	Листов
ДПТ		34

Схема границ территорий, подверженных риску возникновения чрезвычайных ситуаций природного и техногенного характера (пожар, взрыв, химическое, радиоактивное заражение, затопление, подтопление, оползень, карсты, эрозия и т.д. Муниципальный район Бураевский район. М 1:2000

Акционерное общество Петербургские Дороги

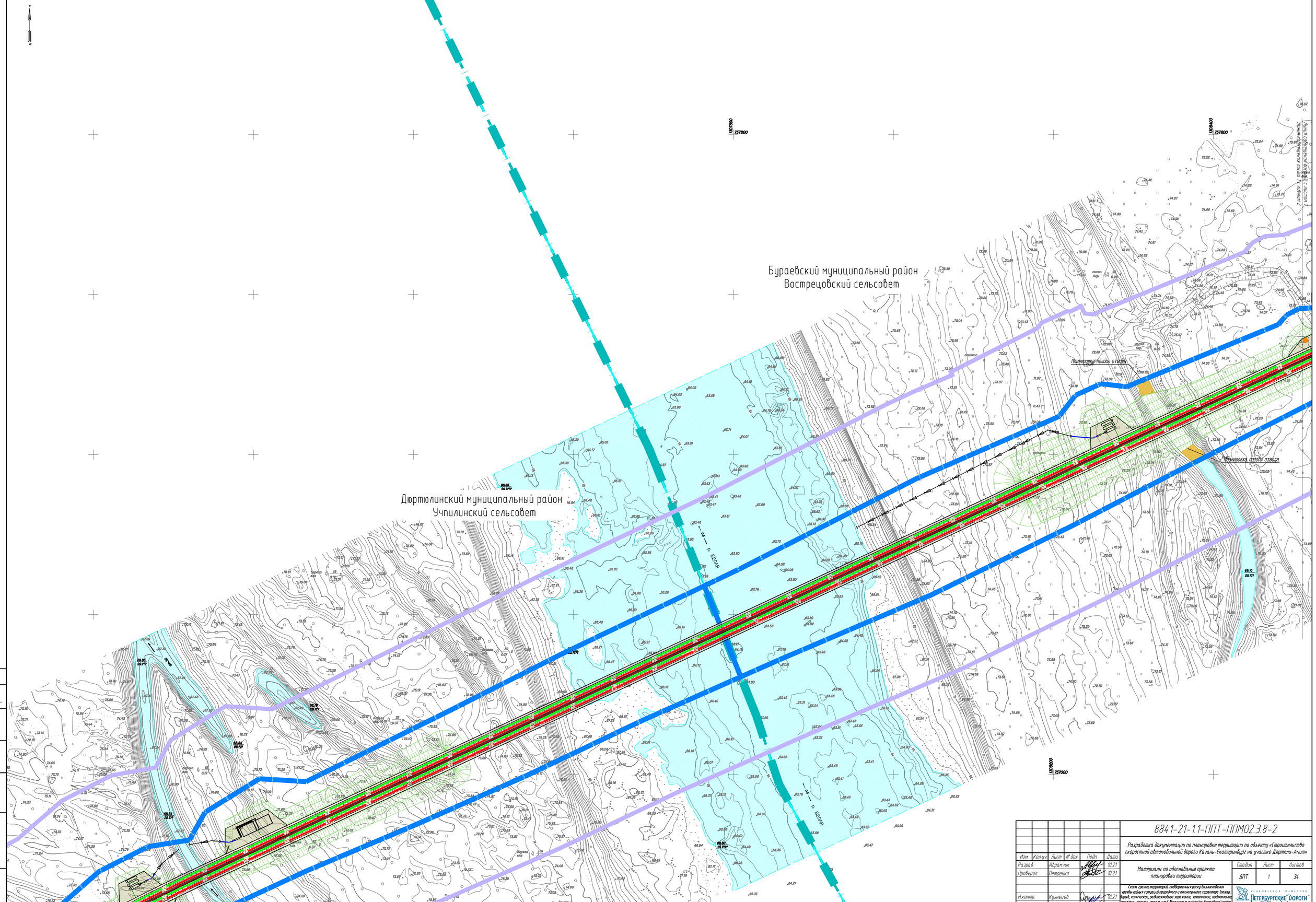

Согласовано
Гл. спец. Кузнецов

Взам. инв. №

Подп. и дата

Инв. № подл.

Изм.	Кол.уч.	Лист	№ док.	Подп.	Дата
Разраб.		Абрамчик			10.21
Проверил		Петренко			10.21
Н.контр.		Кузнецов			10.21
ГИП		Андреева			10.21

8841-21-1.1-ППТ-ППМО2.3.8-2

Разработка документации по планировке территории по объекту «Строительство скоростной автомобильной дороги Казань-Екатеринбург на участке Дюртюли-Ачит»

Материалы по обоснованию проекта планировки территории

Стадия	Лист	Листов
ДПТ	1	34

Схема границ территорий, подверженных риску возникновения чрезвычайных ситуаций природного и техногенного характера (взрыв, пожар, химическое, радиоактивное заражение, затопление, подтопление, оползень, карсты, эрозия и и.д.). Муниципальный район Бураевский район. М 1:2000

АКЦИОНЕРНОЕ ОБЩЕСТВО «ПЕТЕРБУРГСКИЕ ДОРОГИ»

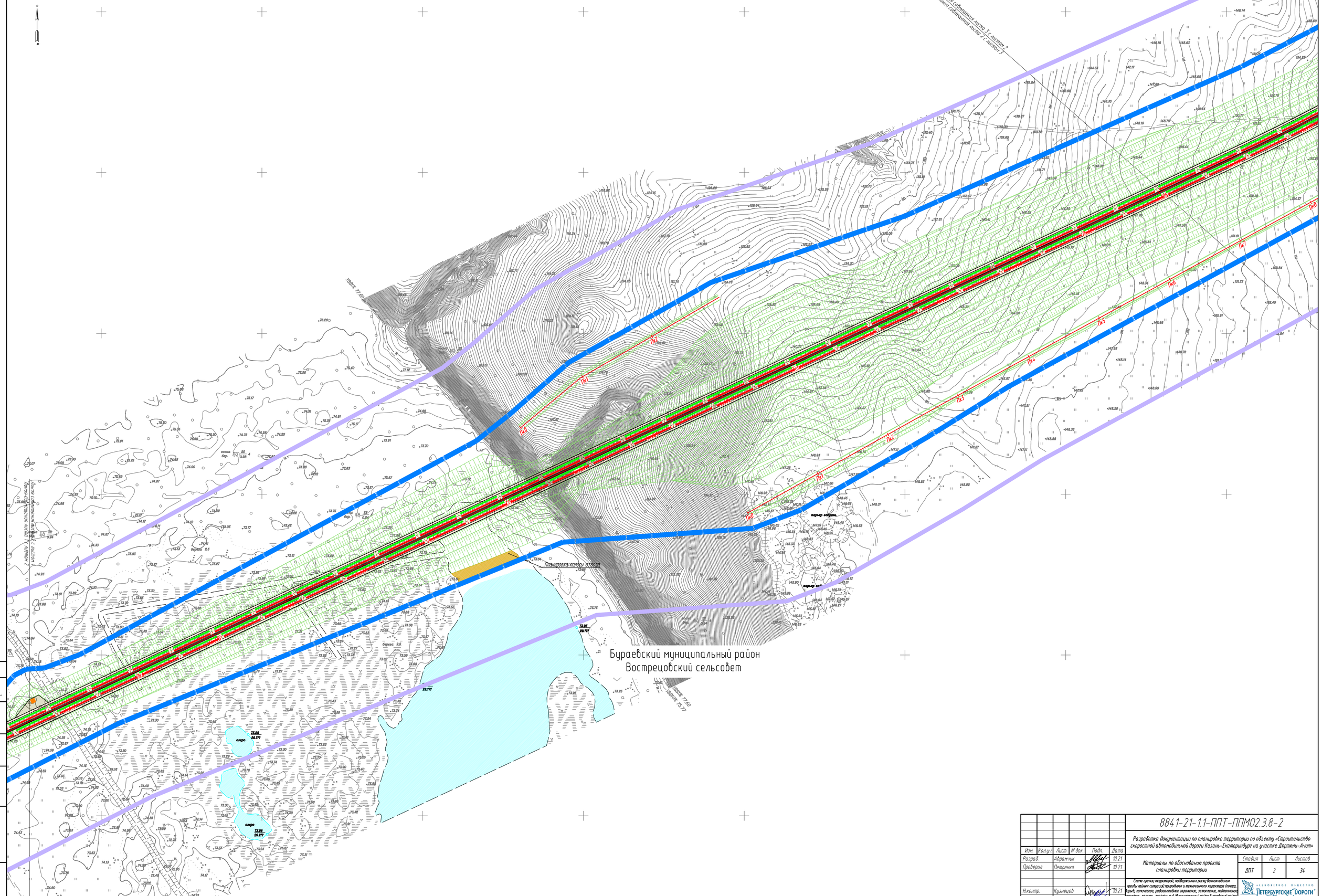

Согласовано
Инв. № подл.
Подп. и дата
Взам. инв. №
Гл. спец.
Кузнецов

Изм.	Кол.уч.	Лист	№ док.	Подп.	Дата
Разраб.		Авранчик			10.21
Проверил		Петренко			10.21
Н.контр.		Кузнецов			10.21
ГИП		Андреева			10.21

8841-21-1.1-ППТ-ППМО2.3.8-2

Разработка документации по планировке территории по объекту «Строительство скоростной автомобильной дороги Казань-Екатеринбург на участке Дюртюли-Ачит»

Материалы по обоснованию проекта планировки территории

Стадия	Лист	Листов
ДПТ	2	34

Схема границ территорий, подверженных риску возникновения чрезвычайных ситуаций природного и техногенного характера (пожар, взрыв, химическое, радиоактивное заражение, затопление, подтопление, оползень, карсты, эрозия и т.д. Муниципальный район Бураевский район). М 1:2000

АКЦИОНЕРНОЕ ОБЩЕСТВО «ПЕТЕРБУРГСКИЕ ДОРОГИ»

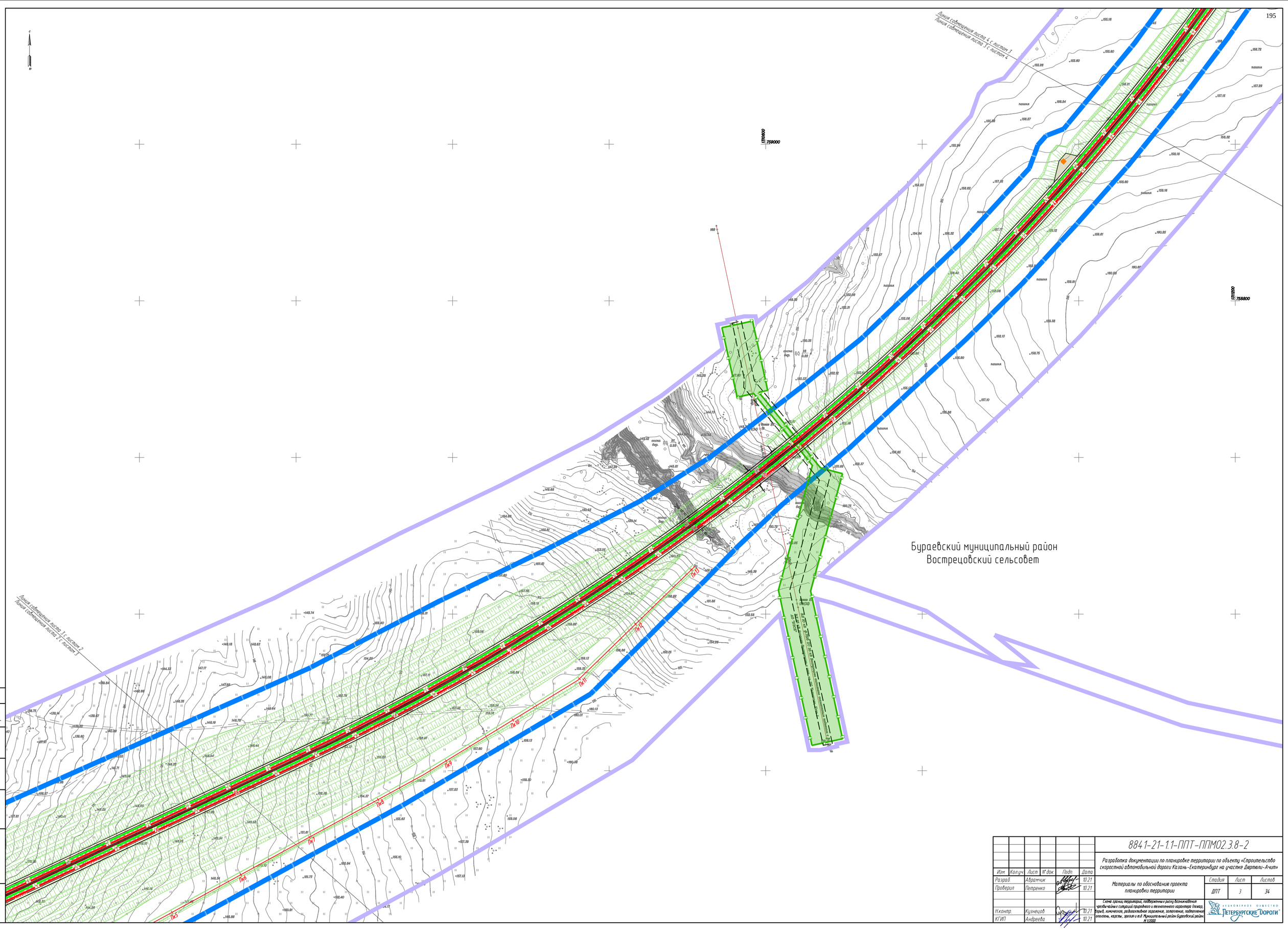

Согласовано
Гл. спец. Кузнецов
Взам. инв. №
Подп. и дата
Инв. № подл.

Изм.	Кол.уч.	Лист	№ док.	Подп.	Дата
Разраб.		Абранчик			10.21
Проверил		Петренко			10.21
Н.контр.		Кузнецов			10.21
ГИП		Андреева			10.21

8841-21-1.1-ППТ-ППМО2.3.8-2

Разработка документации по планировке территории по объекту «Строительство скоростной автомобильной дороги Казань-Екатеринбург на участке Дюртюли-Ачит»

Материалы по обоснованию проекта планировки территории

Стадия	Лист	Листов
ДПТ	3	34

Карта границ территорий, подверженных риску возникновения чрезвычайных ситуаций природного и техногенного характера (пожар, взрыв, химическое, радиоактивное заражение, затопление, подтопление, оползень, карсты, эрозия и т.д. Муниципальный район Бураевский район. М 1:2000

АКЦИОНЕРНОЕ ОБЩЕСТВО «ПЕТЕРБУРГСКИЕ ДОРОГИ»

Линия совмещения листа 5 с листом 4
Линия совмещения листа 4 с листом 5

Бураевский муниципальный район
Вострецовский сельсовет

Линия совмещения листа 4 с листом 3
Линия совмещения листа 3 с листом 4

Согласовано:
Гл. спец. Кузнецов

Взам. инв. №

Подп. и дата

Инв. № подл.

Изм.	Кол.уч.	Лист	№ док.	Подп.	Дата
Разраб.		Аврамчик			10.21
Проверил		Петренко			10.21
Н.контр.		Кузнецов			10.21
КГИП		Андреева			10.21

8841-21-1.1-ППТ-ППМО2.3.8-2

Разработка документации по планировке территории по объекту «Строительство скоростной автомобильной дороги Казань-Екатеринбург на участке Дюртюли-Ачит»

Материалы по обоснованию проекта планировки территории

Стадия	Лист	Листов
ДПТ	4	34

Схема границ территорий, подверженных риску возникновения чрезвычайных ситуаций природного и техногенного характера (пожар, взрыв, химическое, радиоактивное заражение, затопление, подтопление, оползень, карсты, эрозия и т.д. Муниципальный район Бураевский район. М 1:2000

АКЦИОНЕРНОЕ ОБЩЕСТВО «ПЕТЕРБУРГСКИЕ ДОРОГИ»

Линия совмещения листа 6 с листом 5
Линия совмещения листа 5 с листом 6

1312400
782000

Бураевский муниципальный район
Бадраковский сельсовет

Бураевский муниципальный район
Вострецовский сельсовет

Линия совмещения листа 5 с листом 4
Линия совмещения листа 4 с листом 5

Согласовано:
Гл. спец. Кузнецов

Взам. инв. N°

Подп. и дата

Инв. N° подл.

Изм.	Кол.уч.	Лист	N° док.	Подп.	Дата
Разраб.		Аврамчик			10.21
Проверил		Петренко			10.21
Н.контр.		Кузнецов			10.21
КГИП		Андреева			10.21

8841-21-1.1-ППТ-ППМО2.3.8-2

Разработка документации по планировке территории по объекту «Строительство скоростной автомобильной дороги Казань-Екатеринбург на участке Дюртюли-Ачит»

Материалы по обоснованию проекта планировки территории

Стадия	Лист	Листов
ДПТ	5	34

Схема границ территорий, подверженных риску возникновения чрезвычайных ситуаций природного и техногенного характера (пожар, взрыв, химическое, радиоактивное заражение, затопление, подтопление, оползень, карсты, эрозия и т.д. Муниципальный район Бураевский район. М 1:2000

АКЦИОНЕРНОЕ ОБЩЕСТВО «ПЕТЕРБУРГСКИЕ ДОРОГИ»

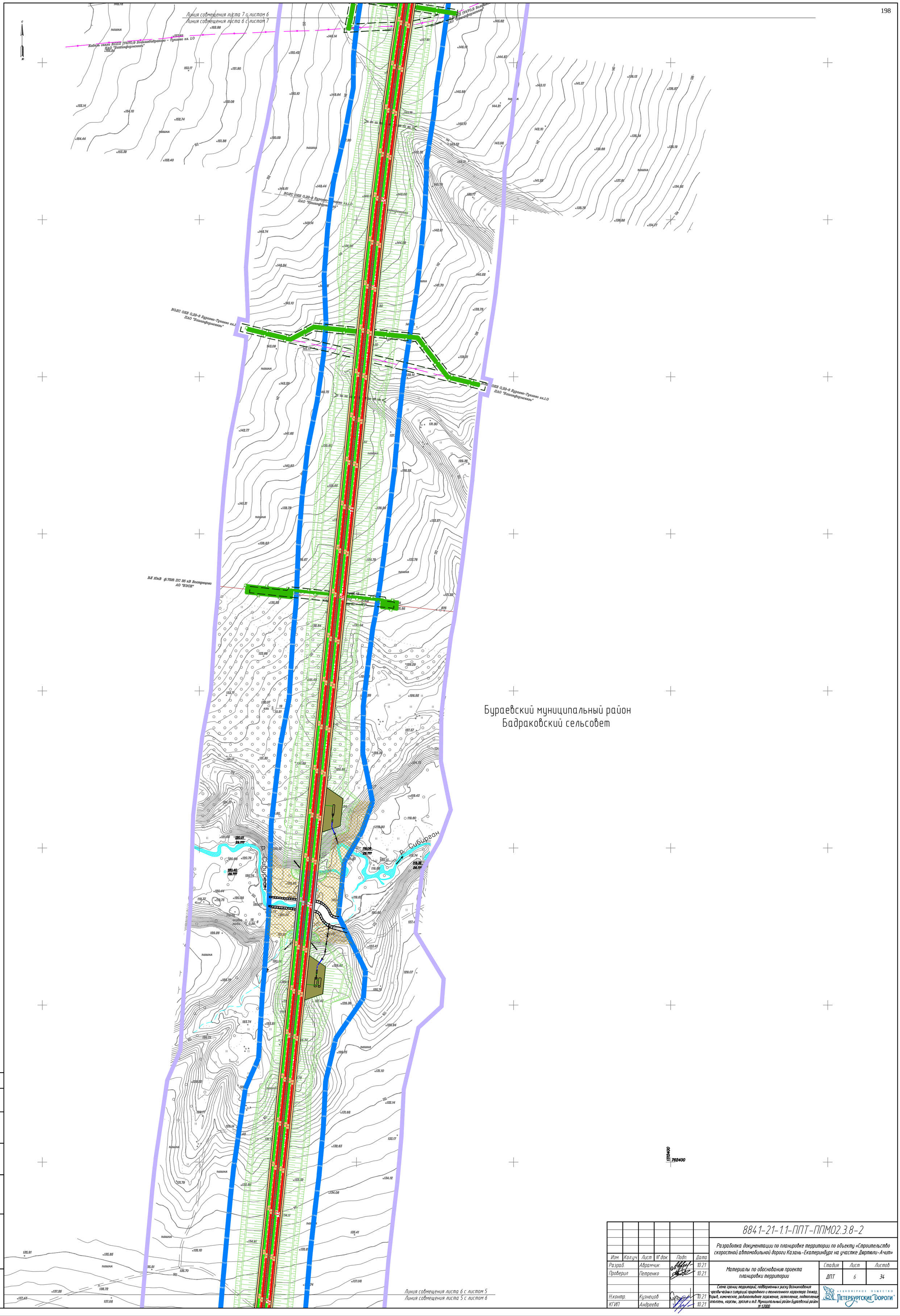

Изм.	Кол.уч.	Лист	№ док.	Подп.	Дата
Разраб.		Абрамчик			10.21
Проверил		Петренко			10.21
Н.контр.		Кузнецов			10.21
КГИП		Андреева			10.21

8841-21-1.1-ППТ-ППМ02.3.8-2

Разработка документации по планировке территории по объекту «Строительство скоростной автомобильной дороги Казань-Екатеринбург на участке Дюртюли-Ачит»

Материалы по обоснованию проекта планировки территории

Стадия	Лист	Листов
ДПТ	6	34

Схема границ территорий, подверженных риску возникновения чрезвычайных ситуаций природного и техногенного характера (пожар, взрыв, химическое, радиоактивное заражение, затопление, подтопление, оползень, карсты, эрозия и т.д. Муниципальный район Бураевский район. М 1:2000

АКЦИОНЕРНОЕ ОБЩЕСТВО ПЕТЕРБУРГСКИЕ ДОРОГИ

Согласовано: Гл. спец. Кузнецов

Взам. инв. №

Подп. и дата

Инв. № подл.

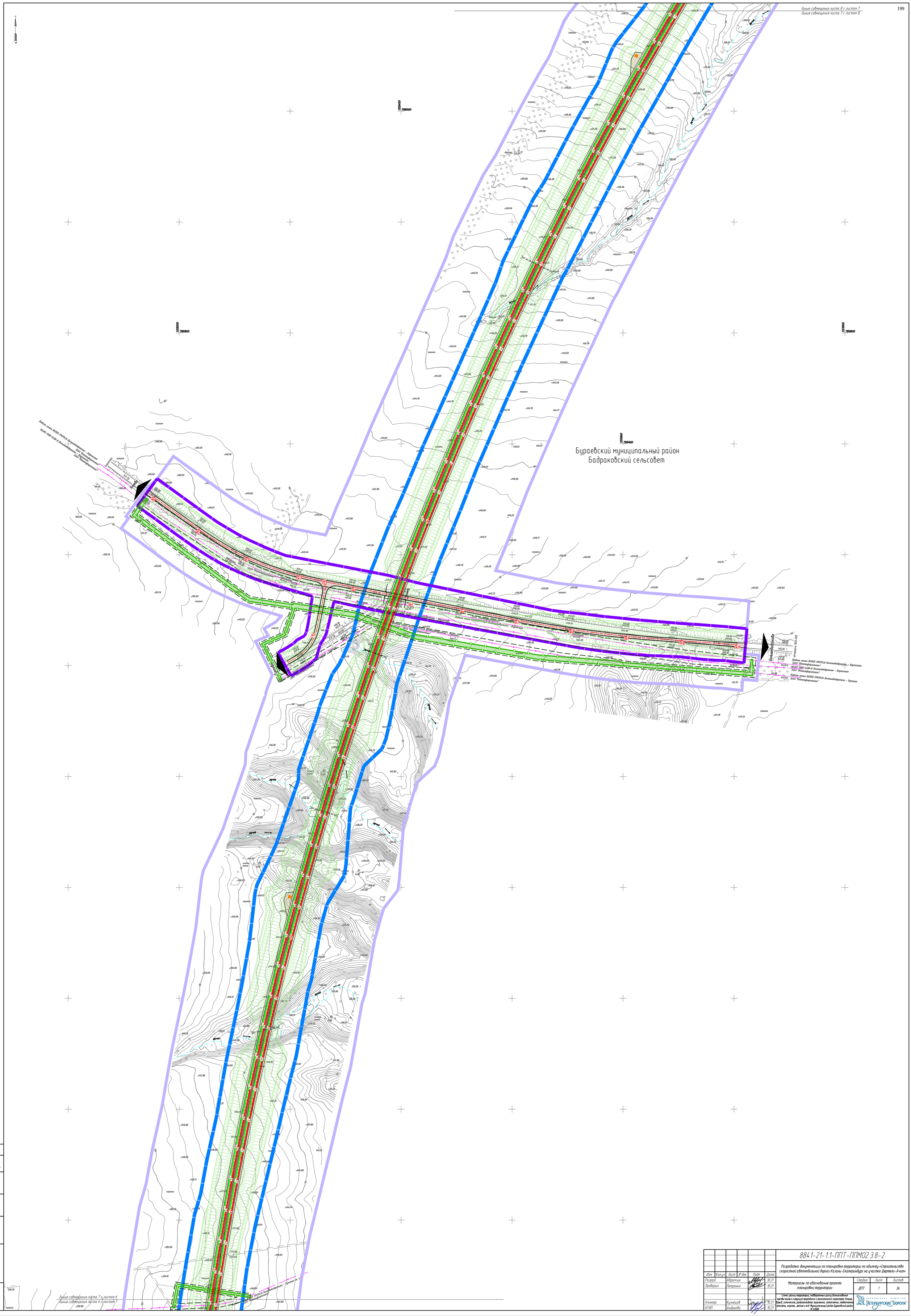

						8841-21-1.1-ППТ-ППМ02.3.8-2
						Разработка документации по планировке территории по объекту «Строительство скоростной автомобильной дороги Казань-Екатеринбург на участке Дюртюли-Ачит»
Изм.	Кол.уч.	Лист	№ док.	Подп.	Дата	
Разраб.		Аврамчик			10.21	Материалы по обоснованию проекта планировки территории
Проверил		Петренко			10.21	
Н.контр.		Кузнецов			10.21	
КГИП		Андреева			10.21	

Стадия	Лист	Листов
ДПТ	7	34

Схема границ территории, подверженных риску возникновения чрезвычайных ситуаций природного и техногенного характера (пожар, взрыв, химическое, радиоактивное заражение, затопление, подтопление, оползень, карсты, эрозия и т.д. Муниципальный район Бураевский район. М 1:2000

АКЦИОНЕРНОЕ ОБЩЕСТВО «ПЕТЕРБУРГСКИЕ ДОРОГИ»

Согласовано:

Гл. спец.	Кузнецов	
Взам. инв. №		
Подп. и дата		
Инв. № подп.		

Изм.	Кол.уч.	Лист	№ док.	Подп.	Дата
Разраб.		Аврамчик			10.21
Проверил		Петренко			10.21
Н.контр.		Кузнецов			10.21
КГИП		Андреева			10.21

8841-21-1.1-ППТ-ППМ02.3.8-2

Разработка документации по планировке территории по объекту «Строительство скоростной автомобильной дороги Казань-Екатеринбург на участке Дюртюли-Ачит»

Материалы по обоснованию проекта планировки территории

Стадия	Лист	Листов
ДПТ	8	34

Схема границ территорий, подверженных риску возникновения чрезвычайных ситуаций природного и техногенного характера (пожар, взрыв, химическое, радиоактивное заражение, затопление, подтопление, оползень, карсты, эрозия и т.д. Муниципальный район Бураевский район. М 1:2000

Акционерное общество «Петербургские дороги»

Линия совмещения листа 10 с листом 9
Линия совмещения листа 9 с листом 10

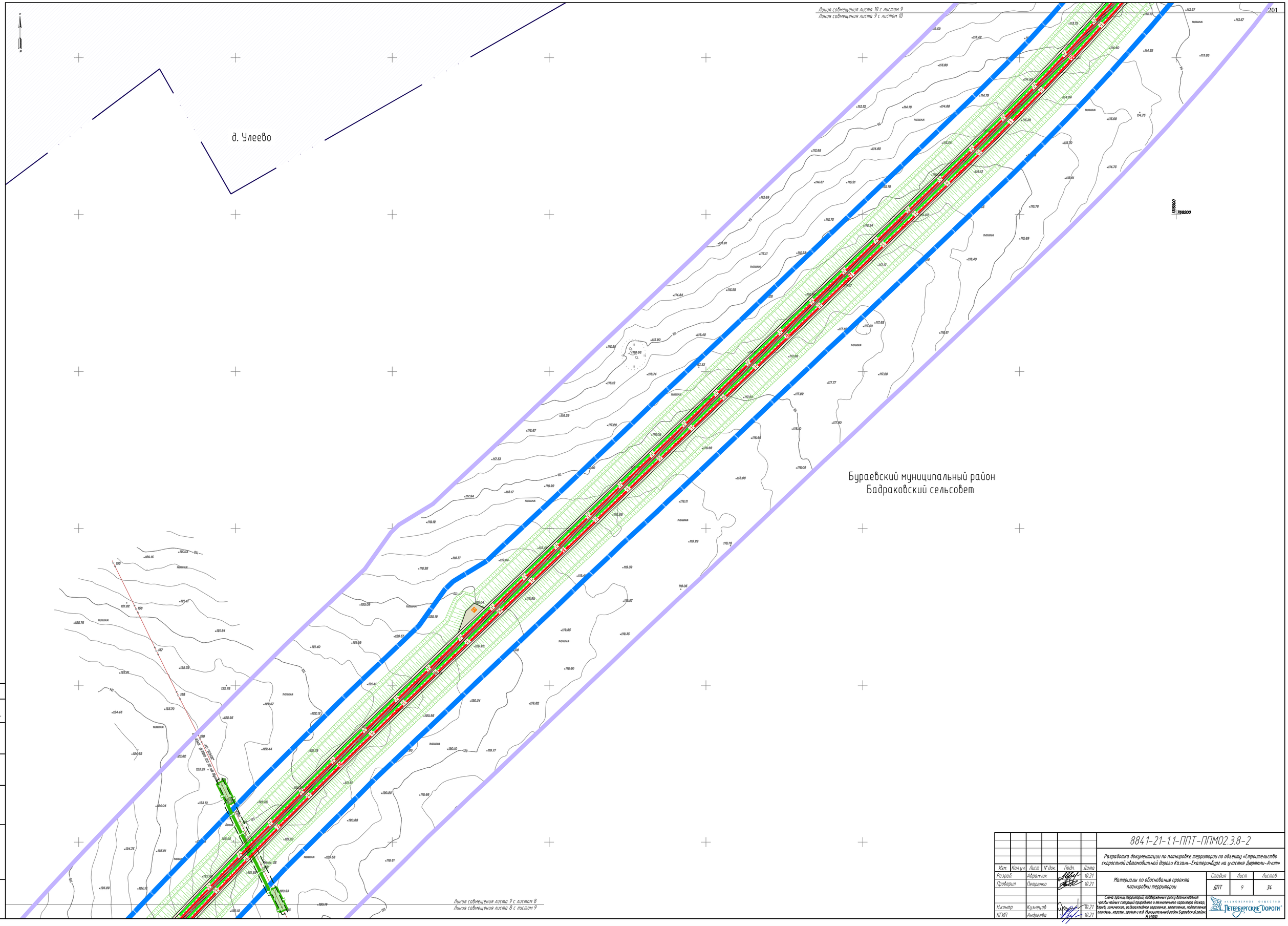

Согласовано:
Взам. инв. №
Подп. и дата
Инв. № подл.

Изм.	Кол.уч.	Лист	№ док.	Подп.	Дата
Разраб.		Абранчик			10.21
Проверил		Петренко			10.21
Н.контр.		Кузнецов			10.21
ГИП		Андреева			10.21

8841-21-1.1-ППТ-ППМО2.3.8-2

Разработка документации по планировке территории по объекту «Строительство скоростной автомобильной дороги Казань-Екатеринбург на участке Дюртюли-Ачит»

Материалы по обоснованию проекта планировки территории

Стадия	Лист	Листов
ДПТ	9	34

Схема границ территорий, подверженных риску возникновения чрезвычайных ситуаций природного и техногенного характера (пожар, взрыв, химическое, радиоактивное заражение, затопление, подтопление, оползень, карсты, эрозия и т.п). Муниципальный район Бураевский район М 1:2000

АКЦИОНЕРНОЕ ОБЩЕСТВО «ПЕТЕРБУРГСКИЕ ДОРОГИ»

Линия совмещения листа 11 с листом 10
Линия совмещения листа 10 с листом 11

Бураевский муниципальный район
Бадраковский сельсовет

Линия совмещения листа 10 с листом 9
Линия совмещения листа 9 с листом 10

Согласовано: Гл. спец. Кузнецов

Взам. инв. №

Подп. и дата

Инв. № подл.

						8841-21-1.1-ППТ-ППМ02.3.8-2
Изм	Кол.уч	Лист	№ док.	Подп.	Дата	Разработка документации по планировке территории по объекту «Строительство скоростной автомобильной дороги Казань-Екатеринбург на участке Дюртюли-Ачит»
Разраб.		Абрамчик			10.21	Материалы по обоснованию проекта планировки территории
Проверил		Петренко			10.21	Стадия: ДПТ; Лист: 10; Листов: 34
Н.контр.		Кузнецов			10.21	
ГИП		Андреева			10.21	

Схема границ территорий, подверженных риску возникновения чрезвычайных ситуаций природного и техногенного характера: взрыв, пожар, химическое, радиоактивное заражение, затопление, подтопление, оползень, карсты, эрозия и т.д. Муниципальный район Бураевский район. М 1:2000

АКЦИОНЕРНОЕ ОБЩЕСТВО «ПЕТЕРБУРГСКИЕ ДОРОГИ»

Линия совмещения листа 12 с листом 11
Линия совмещения листа 11 с листом 12

1315600
771200

Бураевский муниципальный район
Бадраковский сельсовет

р. Улеева

Линия совмещения листа 11 с листом 10
Линия совмещения листа 10 с листом 11

Согласовано:
Гл. спец. Кузнецов

Взам. инв. №
Подп. и дата
Инв. № подл.

Изм.	Кол.уч.	Лист	№ док.	Подп.	Дата
Разраб.		Абрамчик			10.21
Проверил		Петренко			10.21
Н.контр.		Кузнецов			10.21
КГИП		Андреева			10.21

8841-21-1.1-ППТ-ППМО2.3.8-2

Разработка документации по планировке территории по объекту «Строительство скоростной автомобильной дороги Казань-Екатеринбург на участке Дюртюли-Ачит»

Материалы по обоснованию проекта планировки территории

Стадия	Лист	Листов
ДПТ	11	34

Схема границ территорий, подверженных риску возникновения чрезвычайных ситуаций природного и техногенного характера (пожар, взрыв, химическое, радиоактивное заражение, затопление, подтопление, оползень, карсты, эрозия и т.д. Муниципальный район Бураевский район. М 1:2000

АКЦИОНЕРНОЕ ОБЩЕСТВО «ПЕТЕРБУРГСКИЕ ДОРОГИ»

Линия совмещения листа 13 с листом 12
Линия совмещения листа 12 с листом 13

Бураевский муниципальный район
Каинлыковский сельсовет

Бураевский муниципальный район
Бадраковский сельсовет

1316200
771800

Линия совмещения листа 12 с листом 11
Линия совмещения листа 11 с листом 12

Согласовано:
Гл. спец. Кузнецов

Взам. инв. №

Подп. и дата

Инв. № подл.

Изм.	Кол.уч.	Лист	№ док.	Подп.	Дата
Разраб.		Абрамчик			10.21
Проверил		Петренко			10.21
Н.контр.		Кузнецов			10.21
ГИП		Андреева			10.21

8841-21-1.1-ППТ-ППМО2.3.8-2

Разработка документации по планировке территории по объекту «Строительство скоростной автомобильной дороги Казань-Екатеринбург на участке Дюртюли-Ачит»

Материалы по обоснованию проекта планировки территории

Стадия	Лист	Листов
ДПТ	12	34

Схема границ территорий, подверженных риску возникновения чрезвычайных ситуаций природного и техногенного характера (пожар, взрыв, химическое, радиоактивное заражение, затопление, подтопление, оползень, карсты, эрозия и т.д. Муниципальный район Бураевский район М 1:2000

АКЦИОНЕРНОЕ ОБЩЕСТВО «ПЕТЕРБУРГСКИЕ ДОРОГИ»

д. Сибирганово

Линия совмещения листа 14 с листом 13
Линия совмещения листа 13 с листом 14

Бураевский муниципальный район
Бадраковский сельсовет

Бураевский муниципальный район
Каинлыковский сельсовет

Линия совмещения листа 13 с листом 12
Линия совмещения листа 12 с листом 13

Согласовано:
Гл. спец. Кузнецов

Взам. инв. №

Подп. и дата

Инв. № подл.

Изм.	Кол.уч.	Лист	№ док.	Подп.	Дата
Разраб.		Абрамчик			10.21
Проверил		Петренко			10.21
Н.контр.		Кузнецов			10.21
КГИП		Андреева			10.21

8841-21-1.1-ППТ-ППМО2.3.8-2

Разработка документации по планировке территории по объекту «Строительство скоростной автомобильной дороги Казань-Екатеринбург на участке Дюртюли-Ачит»

Материалы по обоснованию проекта планировки территории

Стадия	Лист	Листов
ДПТ	13	34

Схема границ территорий, подверженных риску возникновения чрезвычайных ситуаций природного и техногенного характера (пожар, взрыв, химическое, радиоактивное заражение, затопление, подтопление, оползень, карсты, эрозия и т.д. Муниципальный район Бураевский район. М 1:2000

АКЦИОНЕРНОЕ ОБЩЕСТВО «ПЕТЕРБУРГСКИЕ ДОРОГИ»

Линия совмещения листа 15 с листом 14
Линия совмещения листа 14 с листом 15

Бураевский муниципальный район
Бадраковский сельсовет

1377000
775000

1377600
774800

1377600
774600

Линия совмещения листа 14 с листом 13
Линия совмещения листа 13 с листом 14

Изм.	Кол.уч.	Лист	N° док.	Подп.	Дата
Разраб.		Аврамчик			10.21
Проверил		Петренко			10.21
Н.контр.		Кузнецов			10.21
ГИП		Андреева			10.21

8841-21-1.1-ППТ-ППМО2.3.8-2

Разработка документации по планировке территории по объекту «Строительство скоростной автомобильной дороги Казань-Екатеринбург на участке Дюртюли-Ачит»

Материалы по обоснованию проекта планировки территории

Стадия	Лист	Листов
ДПТ	14	34

Схема границ территорий, подверженных риску возникновения чрезвычайных ситуаций природного и техногенного характера (пожар, взрыв, химическое, радиоактивное заражение, затопление, подтопление, оползень, карсты, эрозия и т.д. Муниципальный район Бураевский район. М 1:2000

АКЦИОНЕРНОЕ ОБЩЕСТВО «ПЕТЕРБУРГСКИЕ ДОРОГИ»

Согласовано:
Гл. спец. Кузнецов

Взам. инв. N°
Подп. и дата
Инв. N° подл.

Линия совмещения листа 16 с листом 15
Линия совмещения листа 15 с листом 16

Бураевский муниципальный район
Бураевский сельсовет

Бураевский муниципальный район
Бадраковский сельсовет

Линия совмещения листа 15 с листом 14
Линия совмещения листа 14 с листом 15

Согласовано:
Гл. спец. Кузнецов

Взам. инв. №

Подп. и дата

Инв. № подл.

Изм.	Кол.уч.	Лист	№ док.	Подп.	Дата
Разраб.		Абрамчик			10.21
Проверил		Петренко			10.21
Н.контр.		Кузнецов			10.21
ГИП		Андреева			10.21

8841-21-1.1-ППТ-ППМО2.3.8-2

Разработка документации по планировке территории по объекту «Строительство скоростной автомобильной дороги Казань-Екатеринбург на участке Дюртюли-Ачит»

Материалы по обоснованию проекта планировки территории

Стадия	Лист	Листов
ДПТ	15	34

Схема границ территорий, подверженных риску возникновения чрезвычайных ситуаций природного и техногенного характера (пожар, взрыв, химическое, радиоактивное заражение, затопление, подтопление, оползень, карсты, эрозия и т.д. Муниципальный район Бураевский район М 1:20000

АКЦИОНЕРНОЕ ОБЩЕСТВО «ПЕТЕРБУРГСКИЕ ДОРОГИ»

Линия совмещения листа 17 с листом 16
Линия совмещения листа 16 с листом 17

Бураевский муниципальный район
Бураевский сельсовет

Линия совмещения листа 16 с листом 15
Линия совмещения листа 15 с листом 16

Изм.	Кол.уч.	Лист	N° док.	Подп.	Дата
Разраб.		Аврамчик			10.21
Проверил		Петренко			10.21
Н.контр.		Кузнецов			10.21
КГИП		Андреева			10.21

8841-21-1.1-ППТ-ППМО2.3.8-2

Разработка документации по планировке территории по объекту «Строительство скоростной автомобильной дороги Казань-Екатеринбург на участке Дюртюли-Ачит»

Материалы по обоснованию проекта планировки территории

Стадия	Лист	Листов
ДПТ	16	34

Схема границ территорий, подверженных риску возникновения чрезвычайных ситуаций природного и техногенного характера (пожар, взрыв, химическое, радиоактивное заражение, затопление, подтопление, оползень, карсты, эрозия и т.д. Муниципальный район Бураевский район. М 1:2000

АКЦИОНЕРНОЕ ОБЩЕСТВО «ПЕТЕРБУРГСКИЕ ДОРОГИ»

Согласовано: Гл. спец. Кузнецов

Взам. инв. N° | Подп. и дата | Инв. N° подл.

Буреевский мунициальный район
Кушмангобский сельсовет

Буреевский мунициальный район
Кушмангобский сельсовет

Линия совмещения листа 16 с листом 17

Линия совмещения листа 17 с листом 16

Линия совмещения листа 18 с листом 17

Линия совмещения листа 17 с листом 18

Изм.	Кол.уч.	Лист	N док.	Подп.	Дата
Разраб.		Абдулчик			10.21
Проверил		Гемберенко			10.21
Н.контр.		Кулиев			10.21
ГИП		Андреева			10.21

8841-21-1.1-ПМТ-ПМ002 3.8-2

Разработка документации по планировке территории по объекту «Строительство скоростной одномодульной дороги Казань-Екатеринбург на участке Шарпаны-Агрыз»

Материалы по обоснованию проекта планировки территории

Стадия	Лист	Листов
ДПТ	17	34

ООО "Газпромтрансгаз Самара"

Инв. № подл. | Подп. и дата | Взам. инв. №

Согласовано

Гл. спец.

Руководитель

Н.контр.

Разработал

Изм. Кол.уч. Лист N док. Подп. Дата

Копирование или использование данного документа без разрешения ООО "Газпромтрансгаз Самара" запрещено

209