Приложение к распоряжению Росавтодора

от 16.12.2021 № 4612-р

**Документация по планировке территории объекта**

# СТРОИТЕЛЬСТВО СКОРОСТНОЙ АВТОМОБИЛЬНОЙ ДОРОГИ КАЗАНЬ – ЕКАТЕРИНБУРГ НА УЧАСТКЕ ДЮРТЮЛИ – АЧИТ

**Строительство скоростной автомобильной дороги Казань – Екатеринбург на участке Дюртюли – Ачит**
**этап 1.1 км 0 – км 90**
**Республика Башкортостан**

# ПРОЕКТ ПЛАНИРОВКИ ТЕРРИТОРИИ

**Материалы по обоснованию проекта планировки территории**
**Раздел 3. Материалы по обоснованию проекта планировки территории. Графическая часть**
**Том 2.3.9**

***Часть 9. Схема конструктивных и планировочных решений. Муниципальный район Дюртюлинский район***

**8841-21-1.1-ППТ-ППМО2.3.9**

**Санкт-Петербург**
**2021**

**Акционерное общество**
**«Научно-исследовательский и проектный институт гражданского строительства, благоустройства и городского дизайна «Моспроект-3»**
**АО «Моспроект-3»**

**Свидетельство № СРО-П-132-01022010 от 24.06.2019г.**

**Заказчик – Государственная компания «Российские автомобильные дороги»**

***Строительство скоростной автомобильной дороги Казань – Екатеринбург на участке Дюртюли – Ачит***

**этап 1.1 км 0 – км 90**
**Республика Башкортостан**

# ПРОЕКТ ПЛАНИРОВКИ ТЕРРИТОРИИ

**Материалы по обоснованию проекта планировки территории**
**Раздел 3 Материалы по обоснованию проекта планировки территории. Графическая часть**
**Том 2.3.9**

**Часть 9. Схема конструктивных и планировочных решений. Муниципальный район Дюртюлинский район**

**8841-21-1.1-ППТ-ППМО2.3.9**

**2021**

**Акционерное общество**
**«Научно-исследовательский и проектный институт гражданского строительства, благоустройства и городского дизайна «Моспроект-3»**
**АО «Моспроект-3»**

***Строительство скоростной автомобильной дороги Казань – Екатеринбург на участке Дюртюли – Ачит***
**этап 1.1 км 0 – км 90**
**Республика Башкортостан**

# ПРОЕКТ ПЛАНИРОВКИ ТЕРРИТОРИИ

## Материалы по обоснованию проекта планировки территории Раздел 3 Материалы по обоснованию проекта планировки территории. Графическая часть
**Том 2.3.9**

## Часть 9. Схема конструктивных и планировочных решений. Муниципальный район Дюртюлинский район

**8841-21-1.1-ППТ-ППМО2.3.9**

Руководитель Дирекции
по проектированию №2 Т.И. Гушляк

Комплексный главный
инженер проекта А.В. Федосеев

**2021**

Согласовано

Взам. инв. №

Подпись и дата

Инв. № подл.

АКЦИОНЕРНОЕ ОБЩЕСТВО
ПЕТЕРБУРГСКИЕ ДОРОГИ®

# СТРОИТЕЛЬСТВО СКОРОСТНОЙ АВТОМОБИЛЬНОЙ ДОРОГИ КАЗАНЬ – ЕКАТЕРИНБУРГ НА УЧАСТКЕ ДЮРТЮЛИ – АЧИТ

**Строительство скоростной автомобильной дороги Казань – Екатеринбург на участке Дюртюли – Ачит**
**этап** 1.1 **км** 0 – **км** 90
**Республика Башкортостан**

# ПРОЕКТ ПЛАНИРОВКИ ТЕРРИТОРИИ

**Материалы по обоснованию проекта планировки территории**
**Раздел** 3 **Материалы по обоснованию проекта планировки территории. Графическая часть**
**Том** 2.3.9

***Часть*** 9. ***Схема конструктивных и планировочных решений. Муниципальный район Дюртюлинский район***

8841-21-1.1-**ППТ-ППМО**2.3.9

**Генеральный директор** **Ю.А. Орленко**

**Комплексный ГИП** **О.Н. Андреева**

**Санкт-Петербург**
2021

*Строительство скоростной автомобильной дороги Казань – Екатеринбург на участке Дюртюли – Ачит*

| Номер тома | Обозначение | Наименование | Примечание |
|---|---|---|---|
| **Строительство скоростной автомобильной дороги Казань – Екатеринбург на участке Дюртюли – Ачит», этап 1.1 км 0 – км 90, Республика Башкортостан** | | | |
| **Проект планировки территории** | | | |
| **1. Основная часть проекта планировки территории** | | | |
| ***Раздел 1. «Проект планировки территории. Графическая часть»*** | | | |
| Том 1.1.1 | 8841-21-1.1-ППТ-ППОЧ1.1.1 | **Часть 1.** Чертежи красных линий. Муниципальный район Дюртюлинский район | АО «Петербургские дороги» |
| Том 1.1.2 | 8841-21-1.1-ППТ-ППОЧ1.1.2 | **Часть 2.** Чертежи красных линий. Муниципальный район Бураевский район | АО «Петербургские дороги» |
| Том 1.1.3 | 8841-21-1.1-ППТ-ППОЧ1.1.3 | **Часть 3.** Чертежи границ зон планируемого размещения линейных объектов, совмещенный с чертежом границ зон планируемого размещения линейных объектов, подлежащих реконструкции в связи с изменением их местоположения (автомобильных дорог). Муниципальный район Дюртюлинский район | АО «Петербургские дороги» |
| Том 1.1.4 | 8841-21-1.1-ППТ-ППОЧ1.1.4 | **Часть 4.** Чертежи границ зон планируемого размещения линейных объектов, совмещенный с чертежом границ зон планируемого размещения линейных объектов, подлежащих реконструкции в связи с изменением их местоположения (автомобильных дорог). Муниципальный район Бураевский район | АО «Петербургские дороги» |
| Том 1.1.5 | 8841-21-1.1-ППТ-ППОЧ1.1.5 | **Часть 5.** Чертежи границ зон планируемого размещения линейных объектов, подлежащих реконструкции в связи с изменением их местоположения (инженерных сетей и сооружений). Муниципальный район Дюртюлинский район | АО «Петербургские дороги» |
| Том 1.1.6 | 8841-21-1.1-ППТ-ППОЧ1.1.6 | **Часть 6.** Чертежи границ зон планируемого размещения линейных объектов, подлежащих реконструкции в связи с изменением их местоположения (инженерных сетей и сооружений). Муниципальный район Бураевский район | АО «Петербургские дороги» |

Согласовано

Взам. инв. №

Подпись и дата

Инв. № подл.

| | | | | | | |
|---|---|---|---|---|---|---|
| | | | | | | 8841-21-1.1-СП |
| Изм. | Кол.уч. | Лист | №док. | Подпись | Дата | |
| Разработал | | Кудрявцева | | | 10.21 | Состав документации по планировке территории |
| | | | | | | |
| | | | | | | |
| Н.Контр. | | Кузнецов | | | 10.21 | |
| КГИП | | Андреева | | | 10.21 | |

| Стадия | Лист | Листов |
|---|---|---|
| ДПТ | 1 | 14 |

Акционерное общество «Петербургские дороги»

Формат А4

| | | | |
|---|---|---|---|
| ***Раздел 2. «Положение о размещении линейных объектов»*** | | | |
| Том 1.2.1 | 8841-21-1.1-ППТ-ППОЧ1.2.1 | **Часть 1.** Положение о размещении линейных объектов | АО «Петербургские дороги» |
| **2. Материалы по обоснованию проекта планировки территории** | | | |
| ***Раздел 3. «Материалы по обоснованию проекта планировки территории. Графическая часть»*** | | | |
| Том 2.3.1 | 8841-21-1.1-ППТ-ППМО2.3.1 | **Часть 1.** Схема расположения элементов планировочной структуры. Схема использования территории в период подготовки проекта планировки территории. Муниципальный район Дюртюлинский район | АО «Петербургские дороги» |
| Том 2.3.2 | 8841-21-1.1-ППТ-ППМО2.3.2 | **Часть 2.** Схема расположения элементов планировочной структуры. Схема использования территории в период подготовки проекта планировки территории. Муниципальный район Бураевский район | АО «Петербургские дороги» |
| Том 2.3.3 | 8841-21-1.1-ППТ-ППМО2.3.3 | **Часть 3.** Схема организации улично-дорожной сети и движения транспорта. Муниципальный район Дюртюлинский район | АО «Петербургские дороги» |
| Том 2.3.4 | 8841-21-1.1-ППТ-ППМО2.3.4 | **Часть 4.** Схема организации улично-дорожной сети и движения транспорта. Муниципальный район Бураевский район | АО «Петербургские дороги» |
| Том 2.3.5 | 8841-21-1.1-ППТ-ППМО2.3.5 | **Часть 5.** Схема вертикальной планировки территории. Схема инженерной подготовки и инженерной защиты территории. Муниципальный район Дюртюлинский район | АО «Петербургские дороги» |
| Том 2.3.6 | 8841-21-1.1-ППТ-ППМО2.3.6 | **Часть 6.** Схема вертикальной планировки территории. Схема инженерной подготовки и инженерной защиты территории. Муниципальный район Бураевский район | АО «Петербургские дороги» |
| Том 2.3.7 | 8841-21-1.1-ППТ-ППМО2.3.7 | **Часть 7.** Схема границ зон с особыми условиями использования территорий, особо охраняемых природных территорий, лесничеств, границ территорий объектов культурного наследия. Схема границ территорий, подверженных риску возникновения чрезвычайных ситуаций природного и техногенного характера (пожар, взрыв, химическое, радиоактивное заражение, затопление, подтопление, оползень, карсты, эрозия и т.д. Муниципальный район Дюртюлинский район | АО «Петербургские дороги» |

| | | | |
|---|---|---|---|
| Том 2.3.8 | 8841-21-1.1-ППТ-ППМО2.3.8 | **Часть 8.** Схема границ зон с особыми условиями использования территорий, особо охраняемых природных территорий, лесничеств, границ территорий объектов культурного наследия. Схема границ территорий, подверженных риску возникновения чрезвычайных ситуаций природного и техногенного характера (пожар, взрыв, химическое, радиоактивное заражение, затопление, подтопление, оползень, карсты, эрозия и т.д. Муниципальный район Бураевский район | АО «Петербургские дороги» |
| Том 2.3.9 | 8841-21-1.1-ППТ-ППМО2.3.9 | **Часть 9.** Схема конструктивных и планировочных решений. Муниципальный район Дюртюлинский район | АО «Петербургские дороги» |
| Том 2.3.10 | 8841-21-1.1-ППТ-ППМО2.3.10 | **Часть 10.** Схема конструктивных и планировочных решений. Муниципальный район Бураевский район | АО «Петербургские дороги» |
| ***Раздел 4. «Материалы по обоснованию проекта планировки территории. Пояснительная записка»*** | | | |
| Том 2.4.1 | 8841-21-1.1-ППТ-ППМО2.4.1 | **Часть 1.** Пояснительная записка | АО «Петербургские дороги» |
| **Проект межевания территории** | | | |
| **1. Основная часть проекта межевания территории** | | | |
| ***Раздел 1. «Проект межевания территории. Графическая часть»*** | | | |
| Том 1.1.1 | 8841-21-1.1-ПМТ-ПМОЧ1.1.1 | **Часть 1.** Проект межевания территории. Графическая часть. Сельское поселение Такарликовский сельсовет муниципального района Дюртюлинского района | АО «Петербургские дороги»/ ООО «Автодор-Инжиниринг» |
| Том 1.1.2 | 8841-21-1.1-ПМТ-ПМОЧ1.1.2 | **Часть 2.** Проект межевания территории. Графическая часть. Сельское поселение Таймурзинский сельсовет муниципального района Дюртюлинского района | АО «Петербургские дороги»/ ООО «Автодор-Инжиниринг» |
| Том 1.1.3 | 8841-21-1.1-ПМТ-ПМОЧ1.1.3 | **Часть 3.** Проект межевания территории. Графическая часть. Сельское поселение Суккуловский сельсовет муниципального района Дюртюлинского района | АО «Петербургские дороги»/ ООО «Автодор-Инжиниринг» |
| Том 1.1.4 | 8841-21-1.1-ПМТ-ПМОЧ1.1.4 | **Часть 4.** Проект межевания территории. Графическая часть. Сельское поселение Учпилинский сельсовет муниципального района Дюртюлинского района | АО «Петербургские дороги»/ ООО «Автодор-Инжиниринг» |
| Том 1.1.5 | 8841-21-1.1-ПМТ-ПМОЧ1.1.5 | **Часть 5.** Проект межевания территории. Графическая часть. Сельское поселение Староянтузовский сельсовет муниципального района Дюртюлинского района | АО «Петербургские дороги»/ ООО «Автодор-Инжиниринг» |

| | | | |
|---|---|---|---|
| Том 1.1.6 | 8841-21-1.1-ПМТ-ПМОЧ1.1.6 | **Часть 6.** Проект межевания территории. Графическая часть. Сельское поселение Вострецовский сельсовет муниципального района Бураевского района | АО «Петербургские дороги»/ ООО «Автодор-Инжиниринг» |
| Том 1.1.7 | 8841-21-1.1-ПМТ-ПМОЧ1.1.7 | **Часть 7.** Проект межевания территории. Графическая часть. Сельское поселение Бардаковский сельсовет муниципального района Бураевского района | АО «Петербургские дороги»/ ООО «Автодор-Инжиниринг» |
| Том 1.1.8 | 8841-21-1.1-ПМТ-ПМОЧ1.1.8 | **Часть 8.** Проект межевания территории. Графическая часть. Сельское поселение Каинлыковский сельсовет муниципального района Бураевского района | АО «Петербургские дороги»/ ООО «Автодор-Инжиниринг» |
| Том 1.1.9 | 8841-21-1.1-ПМТ-ПМОЧ1.1.9 | **Часть 9.** Проект межевания территории. Графическая часть. Сельское поселение Кушманаковский сельсовет муниципального района Бураевского района | АО «Петербургские дороги»/ ООО «Автодор-Инжиниринг» |
| Том 1.1.10 | 8841-21-1.1-ПМТ-ПМОЧ1.1.10 | **Часть 10.** Проект межевания территории. Графическая часть. Сельское поселение Бураевский сельсовет муниципального района Бураевского района | АО «Петербургские дороги»/ ООО «Автодор-Инжиниринг» |
| Том 1.1.11 | 8841-21-1.1-ПМТ-ПМОЧ1.1.11 | **Часть 11.** Проект межевания территории. Графическая часть. Сельское поселение Кузбаевский сельсовет муниципального района Бураевского района | АО «Петербургские дороги»/ ООО «Автодор-Инжиниринг» |
| Том 1.1.12 | 8841-21-1.1-ПМТ-ПМОЧ1.1.12 | **Часть 12.** Проект межевания территории. Графическая часть. Сельское поселение Ванышевский сельсовет муниципального района Бураевского района | АО «Петербургские дороги»/ ООО «Автодор-Инжиниринг» |
| Том 1.1.13 | 8841-21-1.1-ПМТ-ПМОЧ1.1.13 | **Часть 13.** Проект межевания территории. Графическая часть. Сельское поселение Тепляковский сельсовет муниципального района Бураевского района | АО «Петербургские дороги»/ ООО «Автодор-Инжиниринг» |
| ***Раздел 2. «Проект межевания территории. Текстовая часть»*** | | | |
| Том 1.2.1 | 8841-21-1.1-ПМТ-ПМОЧ1.2.1 | Часть 1. Проект межевания территории. Текстовая часть | АО «Петербургские дороги»/ ООО «Автодор-Инжиниринг» |
| Том 1.2.2 | 8841-21-1.1-ПМТ-ПМОЧ1.2.2. | Часть 2. Проект межевания территории. Текстовая часть | АО «Петербургские дороги»/ ООО «Автодор-Инжиниринг» |

| 2. Материалы по обоснованию проекта межевания территории | | | |
|---|---|---|---|
| ***Раздел 3. «Материалы по обоснованию проекта межевания территории. Графическая часть»*** | | | |
| Том 2.3.1 | 8841-21-1.1-ПМТ-ПММО2.3.1 | **Часть 1.** Материалы по обоснованию проекта межевания территории. Графическая часть. Сельское поселение Такарликовский сельсовет муниципального района Дюртюлинского района | АО «Петербургские дороги»/ ООО «Автодор-Инжиниринг» |
| Том 2.3.2 | 8841-21-1.1-ПМТ-ПММО.2.3.2 | **Часть 2.** Материалы по обоснованию проекта межевания территории. Графическая часть. Сельское поселение Таймурзинский сельсовет муниципального района Дюртюлинского района | АО «Петербургские дороги»/ ООО «Автодор-Инжиниринг» |
| Том 2.3.3 | 8841-21-1.1-ПМТ-ПММО.2.3.3 | **Часть 3.** Материалы по обоснованию проекта межевания территории. Графическая часть. Сельское поселение Суккуловский сельсовет муниципального района Дюртюлинского района | АО «Петербургские дороги»/ ООО «Автодор-Инжиниринг» |
| Том 2.3.4 | 8841-21-1.1-ПМТ-ПММО.2.3.4 | **Часть 4.** Материалы по обоснованию проекта межевания территории. Графическая часть. Сельское поселение Учпилинский сельсовет муниципального района Дюртюлинского района | АО «Петербургские дороги»/ ООО «Автодор-Инжиниринг» |
| Том 2.3.5 | 8841-21-1.1-ПМТ-ПММО.2.3.5 | **Часть 5.** Материалы по обоснованию проекта межевания территории. Графическая часть. Сельское поселение Староянтузовский сельсовет муниципального района Дюртюлинского района | АО «Петербургские дороги»/ ООО «Автодор-Инжиниринг» |
| Том 2.3.6 | 8841-21-1.1-ПМТ-ПММО.2.3.6 | **Часть 6.** Материалы по обоснованию проекта межевания территории. Графическая часть. Сельское поселение Вострецовский сельсовет муниципального района Бураевского района | АО «Петербургские дороги»/ ООО «Автодор-Инжиниринг» |
| Том 2.3.7 | 8841-21-1.1-ПМТ-ПММО.2.3.7 | **Часть 7.** Материалы по обоснованию проекта межевания территории. Графическая часть. Сельское поселение Бардаковский сельсовет муниципального района Бураевского района | АО «Петербургские дороги»/ ООО «Автодор-Инжиниринг» |
| Том 2.3.8 | 8841-21-1.1-ПМТ-ПММО.2.3.8 | **Часть 8.** Материалы по обоснованию проекта межевания территории. Графическая часть. Сельское поселение Каинлыковский сельсовет муниципального района Бураевского района | АО «Петербургские дороги»/ ООО «Автодор-Инжиниринг» |
| Том 2.3.9 | 8841-21-1.1-ПМТ-ПММО.2.3.9 | **Часть 9.** Материалы по обоснованию проекта межевания территории. Графическая часть. Сельское поселение Кушманаковский сельсовет муниципального района Бураевского района | АО «Петербургские дороги»/ ООО «Автодор-Инжиниринг» |

| | | | |
|---|---|---|---|
| Том 2.3.10 | 8841-21-1.1-ПМТ-ПММО.2.3.10 | **Часть 10.** Материалы по обоснованию проекта межевания территории. Графическая часть. Сельское поселение Бураевский сельсовет муниципального района Бураевского района | АО «Петербургские дороги»/ ООО «Автодор-Инжиниринг» |
| Том 2.3.11 | 8841-21-1.1-ПМТ-ПММО.2.3.11 | **Часть 11.** Материалы по обоснованию проекта межевания территории. Графическая часть. Сельское поселение Кузбаевский сельсовет муниципального района Бураевского района | АО «Петербургские дороги»/ ООО «Автодор-Инжиниринг» |
| Том 2.3.12 | 8841-21-1.1-ПМТ-ПММО.2.3.12 | **Часть 12.** Материалы по обоснованию проекта межевания территории. Графическая часть. Сельское поселение Ванышевский сельсовет муниципального района Бураевского района | АО «Петербургские дороги»/ ООО «Автодор-Инжиниринг» |
| Том 2.3.13 | 8841-21-1.1-ПМТ-ПММО.2.3.13 | **Часть 13.** Материалы по обоснованию проекта межевания территории. Графическая часть. Сельское поселение Тепляковский сельсовет муниципального района Бураевского района | АО «Петербургские дороги»/ ООО «Автодор-Инжиниринг» |
| ***Раздел 4. «Материалы по обоснованию проекта межевания территории. Пояснительная записка»*** | | | |
| Том 2.4.1 | 8841-21-1.1-ПМТ-ПММО2.4.1 | **Часть 1.** Материалы по обоснованию проекта межевания территории. Пояснительная записка. | АО «Петербургские дороги»/ ООО «Автодор-Инжиниринг» |
| Том 2.4.2 | 8841-21-1.1-ПМТ-ПММО2.4.2 | **Часть 2.** Материалы по обоснованию проекта межевания территории. Приложения (письма, приказы, распоряжения, иные материалы). | АО «Петербургские дороги»/ ООО «Автодор-Инжиниринг» |
| Том 2.4.3 | 8841-21-1.1-ПМТ-ПММО2.4.3 | **Часть 3.** Материалы по обоснованию проекта межевания территории. Приложения. (письма, приказы, распоряжения, иные материалы) | АО «Петербургские дороги»/ ООО «Автодор-Инжиниринг» |
| Том 2.4.4 | 8841-21-1.1-ПМТ-ПММО2.4.4 | **Часть 4.** Материалы по обоснованию проекта межевания территории. Приложения. (письма, приказы, распоряжения, иные материалы) | АО «Петербургские дороги»/ ООО «Автодор-Инжиниринг» |
| *Материалы на электронном носителе Том 2.4.4 – Том 2.4.41* | | | |
| Том 2.4.5 | 8841-21-1.1-ПМТ-ПММО2.4.5 | **Часть 5.** Материалы по обоснованию проекта межевания территории. Приложения Кадастровые выписки (кад.квартал 02:17:000000) | АО «Петербургские дороги»/ ООО «Автодор-Инжиниринг» |
| Том 2.4.6 | 8841-21-1.1-ПМТ-ПММО2.4.6 | **Часть 6.** Материалы по обоснованию проекта межевания территории. Приложения Кадастровые выписки (кад.квартал 02:17:000000) | АО «Петербургские дороги»/ ООО «Автодор- |

| | | | |
|---|---|---|---|
| | | | Инжиниринг» |
| Том 2.4.7 | 8841-21-1.1-ПМТ-ПММО2.4.7 | **Часть 7.** Материалы по обоснованию проекта межевания территории. Приложения Кадастровые выписки (кад.квартал 02:17:000000) | АО «Петербургские дороги»/ ООО «Автодор-Инжиниринг» |
| Том 2.4.8 | 8841-21-1.1-ПМТ-ПММО2.4.8 | **Часть 8.** Материалы по обоснованию проекта межевания территории. Приложения Кадастровые выписки (кад.квартал 02:17:000000) | АО «Петербургские дороги»/ ООО «Автодор-Инжиниринг» |
| Том 2.4.9 | 8841-21-1.1-ПМТ-ПММО2.4.9 | **Часть 9.** Материалы по обоснованию проекта межевания территории. Приложения (кад.квартал 02:17:000000) | АО «Петербургские дороги»/ ООО «Автодор-Инжиниринг» |
| Том 2.4.10 | 8841-21-1.1-ПМТ-ПММО2.4.10 | **Часть 10.** Материалы по обоснованию проекта межевания территории. Приложения (кад.квартал 02:17:000000) | АО «Петербургские дороги»/ ООО «Автодор-Инжиниринг» |
| Том 2.4.11 | 8841-21-1.1-ПМТ-ПММО2.4.11 | **Часть 11.** Материалы по обоснованию проекта межевания территории. Приложения (кад.квартал 02:17:000000) | АО «Петербургские дороги»/ ООО «Автодор-Инжиниринг» |
| Том 2.4.12 | 8841-21-1.1-ПМТ-ПММО2.4.12 | **Часть 12.** Материалы по обоснованию проекта межевания территории. Приложения (кад.квартал 02:17:000000) | АО «Петербургские дороги»/ ООО «Автодор-Инжиниринг» |
| Том 2.4.13 | 8841-21-1.1-ПМТ-ПММО2.4.13 | **Часть 13.** Материалы по обоснованию проекта межевания территории. Приложения (кад.квартал 02:17:000000) | АО «Петербургские дороги»/ ООО «Автодор-Инжиниринг» |
| Том 2.4.14 | 8841-21-1.1-ПМТ-ПММО2.4.14 | **Часть 14.** Материалы по обоснованию проекта межевания территории. Приложения (кад.квартал 02:17:000000) | АО «Петербургские дороги»/ ООО «Автодор-Инжиниринг» |
| Том 2.4.15 | 8841-21-1.1-ПМТ-ПММО2.4.15 | **Часть 15.** Материалы по обоснованию проекта межевания территории. Приложения (кад.квартал 02:17:000000) | АО «Петербургские дороги»/ ООО «Автодор-Инжиниринг» |
| Том 2.4.16 | 8841-21-1.1-ПМТ-ПММО2.4.16 | **Часть 16.** Материалы по обоснованию проекта межевания территории. Приложения (кад.квартал 02:17:000000) | АО «Петербургские дороги»/ ООО «Автодор-Инжиниринг» |
| Том 2.4.17 | 8841-21-1.1-ПМТ-ПММО2.4.17 | **Часть 17.** Материалы по обоснованию проекта межевания территории. Приложения (кад.квартал 02:17:000000) | АО «Петербургские дороги»/ ООО «Автодор-Инжиниринг» |
| Том 2.4.18 | 8841-21-1.1-ПМТ-ПММО2.4.18 | **Часть 18.** Материалы по обоснованию проекта межевания территории. | АО «Петербургские |

| | | | |
|---|---|---|---|
| | | Приложения (кад.квартал 02:17:000000) | дороги»/ ООО «Автодор-Инжиниринг» |
| Том 2.4.19 | 8841-21-1.1-ПМТ-ПММО2.4.19 | **Часть 19.** Материалы по обоснованию проекта межевания территории. Приложения (кад.квартал 02:17:000000) | АО «Петербургские дороги»/ ООО «Автодор-Инжиниринг» |
| Том 2.4.20 | 8841-21-1.1-ПМТ-ПММО2.4.20 | **Часть 20.** Материалы по обоснованию проекта межевания территории. Приложения (кад.квартал 02:17:000000) | АО «Петербургские дороги»/ ООО «Автодор-Инжиниринг» |
| Том 2.4.21 | 8841-21-1.1-ПМТ-ПММО2.4.21 | **Часть 21.** Материалы по обоснованию проекта межевания территории. Приложения Кадастровые выписки (кад.кварталы 02:17:020701, 02:17:020702, 02:17:020703, 02:17:020801, 02:17:020802, 02:17:030501, 02:17:040601, 02:17:040801, 02:17:050703) | АО «Петербургские дороги»/ ООО «Автодор-Инжиниринг» |
| Том 2.4.22 | 8841-21-1.1-ПМТ-ПММО2.4.22 | **Часть 22.** Материалы по обоснованию проекта межевания территории. Приложения Кадастровые выписки (кад.кварталы 02:17:050801, 02:17:050802, 02:17:050803, 02:17:050901, 02:17:050902, 02:17:060802, 02:17:060901, 02:17:060903, 02:17:061002, 02:17:070902, 02:17:101001) | АО «Петербургские дороги»/ ООО «Автодор-Инжиниринг» |
| Том 2.4.23 | 8841-21-1.1-ПМТ-ПММО2.4.23 | **Часть 23.** Материалы по обоснованию проекта межевания территории. Приложения Кадастровые выписки (кад.кварталы 02:17:101002, 02:17:101202, 02:17:141303, 02:17:141501, 02:17:141502, 02:17:160701) | АО «Петербургские дороги»/ ООО «Автодор-Инжиниринг» |
| Том 2.4.24 | 8841-21-1.1-ПМТ-ПММО2.4.24 | **Часть 24.** Материалы по обоснованию проекта межевания территории. Приложения Кадастровые выписки (кад.квартал 02:22:000000) | АО «Петербургские дороги»/ ООО «Автодор-Инжиниринг» |
| Том 2.4.25 | 8841-21-1.1-ПМТ-ПММО2.4.25 | **Часть 25.** Материалы по обоснованию проекта межевания территории. Приложения Кадастровые выписки (кад.квартал 02:22:000000) | АО «Петербургские дороги»/ ООО «Автодор-Инжиниринг» |
| Том 2.4.26 | 8841-21-1.1-ПМТ-ПММО2.4.26 | **Часть 26.** Материалы по обоснованию проекта межевания территории. Приложения Кадастровые выписки (кад.квартал 02:22:000000) | АО «Петербургские дороги»/ ООО «Автодор-Инжиниринг» |
| Том 2.4.27 | 8841-21-1.1-ПМТ-ПММО2.4.27 | **Часть 27.** Материалы по обоснованию проекта межевания территории. Приложения Кадастровые выписки (кад.квартал 02:22:000000) | АО «Петербургские дороги»/ ООО «Автодор-Инжиниринг» |
| Том 2.4.28 | 8841-21-1.1-ПМТ-ПММО2.4.28 | **Часть 28.** Материалы по обоснованию проекта межевания территории. Приложения Кадастровые выписки (кад.квартал 02:22:000000) | АО «Петербургские дороги»/ ООО «Автодор-Инжиниринг» |

| | | | |
|---|---|---|---|
| Том 2.4.29 | 8841-21-1.1-ПМТ-ПММО2.4.29 | **Часть 29.** Материалы по обоснованию проекта межевания территории. Приложения Кадастровые выписки (кад.квартал 02:22:000000) | АО «Петербургские дороги»/ ООО «Автодор-Инжиниринг» |
| Том 2.4.30 | 8841-21-1.1-ПМТ-ПММО2.4.30 | **Часть 30.** Материалы по обоснованию проекта межевания территории. Приложения Кадастровые выписки (кад.квартал 02:22:000000) | АО «Петербургские дороги»/ ООО «Автодор-Инжиниринг» |
| Том 2.4.31 | 8841-21-1.1-ПМТ-ПММО2.4.31 | **Часть 31.** Материалы по обоснованию проекта межевания территории. Приложения Кадастровые выписки (кад.квартал 02:22:000000) | АО «Петербургские дороги»/ ООО «Автодор-Инжиниринг» |
| Том 2.4.32 | 8841-21-1.1-ПМТ-ПММО2.4.32 | **Часть 32.** Материалы по обоснованию проекта межевания территории. Приложения Кадастровые выписки (кад.квартал 02:22:000000) | АО «Петербургские дороги»/ ООО «Автодор-Инжиниринг» |
| Том 2.4.33 | 8841-21-1.1-ПМТ-ПММО2.4.33 | **Часть 33.** Материалы по обоснованию проекта межевания территории. Приложения Кадастровые выписки (кад.квартал 02:22:000000) | АО «Петербургские дороги»/ ООО «Автодор-Инжиниринг» |
| Том 2.4.34 | 8841-21-1.1-ПМТ-ПММО2.4.34 | **Часть 34.** Материалы по обоснованию проекта межевания территории. Приложения Кадастровые выписки (кад.квартал 02:22:000000) | АО «Петербургские дороги»/ ООО «Автодор-Инжиниринг» |
| Том 2.4.35 | 8841-21-1.1-ПМТ-ПММО2.4.35 | **Часть 35.** Материалы по обоснованию проекта межевания территории. Приложения Кадастровые выписки (кад.квартал 02:22:000000) | АО «Петербургские дороги»/ ООО «Автодор-Инжиниринг» |
| Том 2.4.36 | 8841-21-1.1-ПМТ-ПММО2.4.36 | **Часть 36.** Материалы по обоснованию проекта межевания территории. Приложения Кадастровые выписки (кад.квартал 02:22:000000) | АО «Петербургские дороги»/ ООО «Автодор-Инжиниринг» |
| Том 2.4.37 | 8841-21-1.1-ПМТ-ПММО2.4.37 | **Часть 37.** Материалы по обоснованию проекта межевания территории. Приложения Кадастровые выписки (кад.кварталы 02:22:010201, 02:22:020603, 02:22:050504, 02:22:070101, 02:22:090801) | АО «Петербургские дороги»/ ООО «Автодор-Инжиниринг» |
| Том 2.4.38 | 8841-21-1.1-ПМТ-ПММО2.4.38 | **Часть 38.** Материалы по обоснованию проекта межевания территории. Приложения Кадастровые выписки (кад.кварталы 02:22:090901, 02:22:140101, 02:22:140201, 02:22:140402, 02:22:150201, 02:22:150301, 02:22:150401, 02:22:150502, 02:22:150601, 02:22:150802, 02:22:151602) | АО «Петербургские дороги»/ ООО «Автодор-Инжиниринг» |
| Том 2.4.39 | 8841-21-1.1-ПМТ-ПММО2.4.39 | **Часть 39.** Материалы по обоснованию проекта межевания территории. Приложения Кадастровые выписки | АО «Петербургские дороги»/ ООО «Автодор- |

| | | | |
|---|---|---|---|
| | | (кад.квартал 02:22:000000) | Инжиниринг» |
| Том 2.4.40 | 8841-21-1.1-ПМТ-ПММО2.4.40 | **Часть 407.** Материалы по обоснованию проекта межевания территории. Приложения Кадастровые выписки (кад.кварталы 02:70:000000, 02:70:013101) | АО «Петербургские дороги»/ ООО «Автодор-Инжиниринг» |
| Том 2.4.41 | 8841-21-1.1-ПМТ-ПММО2.4.41 | **Часть 41.** Материалы по обоснованию проекта межевания территории. Приложения Кадастровые выписки (кад.кварталы 02:00:000000, 02:13:000000, 02:17:000000, 02:22:000000, 02:70:000000) | АО «Петербургские дороги»/ ООО «Автодор-Инжиниринг» |
| ***Раздел 5. «Схема резервирования земель»*** | | | |
| Том 2.5.1 | 8841-21-1.1-ПМТ-ПМСР2.5.1 | **Часть 1.** Схема резервирования земель. М 1:2000 | АО «Петербургские дороги»/ ООО «Автодор-Инжиниринг» |
| Том 2.5.2 | 8841-21-1.1-ПМТ-ПМСР2.5.2 | **Часть 2.** Схема резервирования земель. М 1:2000 | АО «Петербургские дороги»/ ООО «Автодор-Инжиниринг» |
| Том 2.5.3 | 8841-21-1.1-ПМТ-ПМСР2.5.3 | **Часть 3.** Схема резервирования земель. М 1:2000 | АО «Петербургские дороги»/ ООО «Автодор-Инжиниринг» |
| Том 2.5.4 | 8841-21-1.1-ПМТ-ПМСР2.5.4 | **Часть 4.** Схема резервирования земель. М 1:2000 | АО «Петербургские дороги»/ ООО «Автодор-Инжиниринг» |
| Том 2.5.5 | 8841-21-1.1-ПМТ-ПМСР2.5.5 | **Часть 5.** Схема резервирования земель. М 1:2000 | АО «Петербургские дороги»/ ООО «Автодор-Инжиниринг» |
| **Приложения** | | | |
| ***Приложение 1. Инженерно-геодезические изыскания.*** | | | |
| Том 1.1 | 8841-21-2-ДПТ-ИГДИ1.1 | **Книга 1.** Технический отчет по результатам инженерно-геодезических изысканий. Пояснительная записка. Текстовые приложения | ООО «Гипростроймост-Геотех» |
| Том 1.2 | 8841-21-2-ДПТ-ИГДИ1.2 | **Книга 2.** Технический отчет по результатам инженерно-геодезических изысканий. Текстовые приложения | ООО «Гипростроймост-Геотех» |
| Том 1.3 | 8841-21-2-ДПТ-ИГДИ1.3 | **Книга 3.** Технический отчет по результатам инженерно-геодезических изысканий. Программа инженерно-геодезических изысканий | ООО «Гипростроймост-Геотех» |
| Том 1.4 | 8841-21-2-ДПТ-ИГДИ1.4 | **Книга 4.** Технический отчет по результатам инженерно-геодезических изысканий. Графические приложения | ООО «Гипростроймост-Геотех» |

| | | | |
|---|---|---|---|
| Том 1.5 | 8841-21-2-ДПТ-ИГДИ1.5 | **Книга 5.** Технический отчет по результатам инженерно-геодезических изысканий. Графические приложения | ООО «Гипростроймост-Геотех» |
| Том 1.6 | 8841-21-2-ДПТ-ИГДИ1.6 | **Книга 6.** Технический отчет по результатам инженерно-геодезических изысканий. Графические приложения | ООО «Гипростроймост-Геотех» |
| ***Приложение 2. Инженерно-геологические изыскания*** | | | |
| Том 2.1 | 8841-21-2-ДПТ-ИГЛИ2.1 | **Книга 1**. Технический отчет по результатам инженерно- геологических изысканий. Пояснительная записка | ООО «Гипростроймост-Геотех» |
| Том 2.2 | 8841-21-2-ДПТ-ИГЛИ2.2 | **Книга 2.** Технический отчет по результатам инженерно-геологических изысканий. Текстовые приложения | ООО «Гипростроймост-Геотех» |
| Том 2.3 | 8841-21-2-ДПТ-ИГЛИ2.3 | **Книга 3.** Технический отчет по результатам инженерно-геологических изысканий. Текстовые приложения | ООО «Гипростроймост-Геотех» |
| Том 2.4 | 8841-21-2-ДПТ-ИГЛИ2.4 | **Книга 4.** Технический отчет по результатам инженерно-геологических изысканий. Текстовые приложения | ООО «Гипростроймост-Геотех» |
| Том 2.5 | 8841-21-2-ДПТ-ИГЛИ2.5 | **Книга 5.** Технический отчет по результатам инженерно-геологических изысканий. Текстовые приложения | ООО «Гипростроймост-Геотех» |
| Том 2.6 | 8841-21-2-ДПТ-ИГЛИ2.6 | **Книга 6.** Технический отчет по результатам инженерно-геологических изысканий. Текстовые приложения | ООО «Гипростроймост-Геотех» |
| Том 2.7 | 8841-21-2-ДПТ-ИГЛИ2.7 | **Книга 7**. Технический отчет по результатам инженерно-геологических изысканий. Текстовые приложения | ООО «Гипростроймост-Геотех» |
| Том 2.8 | 8841-21-2-ДПТ-ИГЛИ2.8 | **Книга 8**. Технический отчет по результатам инженерно-геологических изысканий. Текстовые приложения | ООО «Гипростроймост-Геотех» |
| Том 2.9 | 8841-21-2-ДПТ-ИГЛИ2.9 | **Книга 9.** Технический отчет по результатам инженерно-геологических изысканий. Графические приложения | ООО «Гипростроймост-Геотех» |
| Том 2.10 | 8841-21-2-ДПТ-ИГЛИ2.10 | **Книга 10**. Технический отчет по результатам инженерно-геологических изысканий. Графические приложения | ООО «Гипростроймост-Геотех» |
| Том 2.11 | 8841-21-2-ДПТ-ИГЛИ2.11 | **Книга 11.** Технический отчет по результатам инженерно-геологических изысканий. Графические приложения | ООО «Гипростроймост-Геотех» |
| Том 2.12 | 8841-21-2-ДПТ-ИГЛИ2.12 | **Книга 12**. Технический отчет по результатам инженерно-геологических изысканий. Графические приложения | ООО «Гипростроймост-Геотех» |
| Том 2.13 | 8841-21-2-ДПТ-ИГЛИ2.13 | **Книга 13**. Технический отчет по результатам инженерно-геологических | ООО «Гипростроймост-Геотех» |

| | | | |
|---|---|---|---|
| | | изысканий. Графические приложения | |
| Том 2.14 | 8841-21-2-ДПТ-ИГЛИ2.14 | **Книга 14.** Карстологические исследования. Текстовая часть. Текстовые приложения | ООО «ПКиБЗ» |
| Том 2.15 | 8841-21-2-ДПТ-ИГЛИ2.15 | **Книга 15.** Карстологические исследования. Графическая часть | ООО «ПКиБЗ» |
| ***Приложение 3. Инженерно-гидрометеорологические изыскания.*** | | | |
| Том 3.1 | 8841-21-2-ДПТ-ИГМИ3.1 | **Книга 1.** Технический отчет по результатам инженерно-гидрометеорологических изысканий. Пояснительная записка. Текстовые приложения | ООО «Гипростроймост-Геотех» |
| Том 3.2 | 8841-21-2-ДПТ-ИГМИ3.2 | **Книга 2.** Технический отчет по результатам инженерно-гидрометеорологических изысканий. Текстовые приложения | ООО «Гипростроймост-Геотех» |
| Том 3.3 | 8841-21-2-ДПТ-ИГМИ3.3 | **Книга 3.** Технический отчет по результатам инженерно-гидрометеорологических изысканий. Графические приложения | ООО «Гипростроймост-Геотех» |
| ***Приложение 4. Инженерно-экологические изыскания.*** | | | |
| Том 4.1 | 8841-21-2-ДПТ-ИЭИ4.1 | **Книга 1.** Инженерно-экологические изыскания. Пояснительная записка | ООО «Гипростроймост-Геотех» |
| Том 4.2 | 8841-21-2-ДПТ-ИЭИ4.2 | **Книга 2.** Инженерно-экологические изыскания. Текстовые приложения А, Б, В, Г, Д, Е | ООО «Гипростроймост-Геотех» |
| Том 4.3 | 8841-21-2-ДПТ-ИЭИ4.3 | **Книга 3.** Инженерно-экологические изыскания. Текстовые приложения Ж, И, К. Графические приложения | ООО «Гипростроймост-Геотех» |
| ***Приложение 5. Материалы, обосновывающие разработку документации по планировке территории*** | | | |
| Том 5.1.1 | 8841-21-1.1-ДПТ-ОТР5.1.1 | **Книга 1.** Основные технические решения. Обоснование выбора варианта трассы. Схемы предполагаемых вариантов прохождения трассы. | АО « Институт Гипростроймост – Санкт-Петербург» |
| Том 5.1.2 | 8841-21-1.1-ДПТ-ОТР5.1.2 | **Книга 2.** Основные технические решения. Автомобильная дорога. Участок №1 ПК0 - ПК417 | АО «Гипростроймост – Санкт-Петербург» |
| Том 5.1.3 | 8841-21-1.1-ДПТ-ОТР5.1.3 | **Книга 3.** Основные технические решения. Автомобильная дорога. Участок №2 ПК417 - ПК901 | АО «Петербургские дороги» |
| Том 5.1.4 | 8841-21-1.1-ДПТ-ОТР5.1.4 | **Книга 4.** Основные технические решения. Пересечения и примыкания. Участок №1 ПК0 - ПК417 | АО «Институт Гипростроймост – Санкт-Петербург» |
| Том 5.1.5 | 8841-21-1.1-ДПТ-ОТР5.1.5 | **Книга 5**. Основные технические решения. Пересечения и примыкания. Участок №2 ПК417 - ПК901 | АО «Петербургские дороги» |

| | | | |
|---|---|---|---|
| Том 5.1.6 | 8841-21-1.1-ДПТ-ОТР5.1.6 | **Книга 6.** Основные технические решения. Искусственные сооружения автомобильной дороги | АО «Гипростроймост – Санкт-Петербург» |
| Том 5.1.7 | 8841-21-1.1-ДПТ-ОТР5.1.7 | **Книга 7.** Основные технические решения. Искусственные сооружения автомобильной дороги. Мост через р. Белая | АО «Институт Гипростроймост – Санкт-Петербург» |
| Том 5.1.8 | 8841-21-1.1-ДПТ-ОТР5.1.8 | **Книга 8.** Основные технические решения. Искусственные сооружения переустраиваемых автомобильных дорог | АО «Институт Гипростроймост – Санкт-Петербург» |
| Том 5.1.9 | 8841-21-1.1-ДПТ-ОТР5.1.9 | **Книга 9.** Основные технические решения. АСУДД и системы платности | КСМ |
| Том 5.1.10 | 8841-21-1.1-ДПТ-ОТР5.1.10 | **Книга 10.** Основные технические решения. Места размещения объектов дорожного сервиса, МФЗ и иных зданий, и сооружений необходимых для содержания автомобильной дороги | АО «Петербургские дороги» |
| Том 5.1.11 | 8841-21-1.1-ДПТ-ОТР5.1.11 | **Книга 11.** Основные технические решения. Мероприятия по переустройству коммуникаций | АО «Институт Гипростроймост – Санкт-Петербург» |
| Том 5.1.12 | 8841-21-1.1-ДПТ-ОТР5.1.12 | **Книга 12.** Основные технические решения. Транспортная безопасность | ГлобоТэк |
| Том 5.2 | 8841-21-1.1-ДПТ-ГОЧС5.2.13 | **Книга 13.** Перечень мероприятий по гражданской обороне, мероприятий по предупреждению чрезвычайных ситуаций природного и техногенного характера | ГлобоТэк |
| Том 5.3 | 8841-21-1.1-ДПТ-ООС5.3.14 | **Книга 14.** Мероприятия по охране окружающей среды | ООО «Транспроектинжиниринг» |
| Том 5.4 | 8841-21-1.1-ДПТ-АРХ5.4.15 | **Книга 15.** Мероприятия по обеспечению сохранности выявленных объектов культурного наследия. Выполнение археологического и историко-культурного обследования. | ООО «Гипростроймост-Геотех» |
| Том 5.5.1 | 8841-21-1.1-ДПТ-ЭКИ5.5.16 | **Книга 16.** Экономические изыскания по выбранному варианту размещения Объекта и основных технических решений. Характеристика социально-экономического развития зоны тяготения проектируемого Объекта. | ООО «А+С Транспроект» (SIMETRA) |
| Том 5.5.2 | 8841-21-1.1-ДПТ-ЭКИ5.5.17 | **Книга 17.** Экономические изыскания по выбранному варианту размещения Объекта и основных технических решений. Анализ существующей транспортной сети. | ООО «А+С Транспроект» (SIMETRA) |
| Том 5.5.3 | 8841-21-1.1-ДПТ-ЭКИ5.5.18 | **Книга 18.** Экономические изыскания по выбранному варианту размещения Объекта и основных технических решений. Прогноз интенсивности движения транспортных потоков. | ООО «А+С Транспроект» (SIMETRA) |

| | | | |
|---|---|---|---|
| Том 6 | 8841-21-1.1-ДПТ-РВИ6 | ***Приложение 6. Определение предварительного размера возмещения в связи с изъятием для государственных нужд земельных участков и (или) иных объектов недвижимого имущества, занятием земельных участков на время проведения строительно-монтажных работ (укрупненный расчет).*** | АО «Институт Гипростроймост – Санкт-Петербург» |
| Том 7 | 8841-21-1.1-ДПТ-ССР7 | ***Приложение 7. Сводный сметный расчет стоимости строительства Автомобильной дороги на основании укрупненных нормативов цены строительства или объектов аналогов.*** | АО «Гипростроймост – Санкт-Петербург» |
| Том 8 | 8841-21-1.1-ДПТ-УРС8 | ***Приложение 8. Укрупненный расчет стоимости эксплуатации Автомобильной дороги и предлагаемой системы взимания платы на эксплуатационной стадии реализации проекта.*** | АО «Петербургские дороги» |
| Том 9 | 8841-21-1.1-ДПТ-ДСТУ9 | ***Приложение 9. Документы согласований, технические требования и условия*** | АО «Петербургские дороги» |

# Условные обозначения

Границы территории, в отношении которой осуществляется подготовка проекта планировки

Границы муниципальных районов

Границы поселений

Границы населенных пунктов

**Границы зон планируемого размещения линейных объектов:**

скоростной автомобильной дороги федерального значения «Скоростная автомобильная дорога Казань – Екатеринбург на участке Дюртюли – Ачит» (на период эксплуатации)

Границы зон планируемого размещения линейных объектов, подлежащих реконструкции в связи с изменением их местоположения:

автомобильных дорог

**Категории дорог:**

Федерального значения (существующая)

Федерального значения (проектируемая)

Регионального значения

Мост, путепровод

Съезды

Технические съезды

Экодук

Проектные откосы

Планировка полосы отвода/ засыпка русла

Переустройство русла

Трансформаторная подстанция

Локальное очистное сооружение

Кромка

Пк1 Проектная ось

Разделительная полоса

Проектная водопропускная труба

подпорные стенки

**Существующие инженерные сети:**

Кабель связи

Газопровод в.д.

Газопровод с.д.

Нефтепровод

Водопровод

Канализация

Линии электропередач (ЛЭП)

Кабельные линии

Схема расположения листов




Согласовано:
Гл. спец. Кузнецов

Взам. инв. №

Подп. и дата

Инв. № подл.

| Изм. | Кол.уч. | Лист | № док. | Подп. | Дата |
|---|---|---|---|---|---|
| Разраб. | | Зюзин | | | 10.21 |
| Проверил | | Дьячкова | | | 10.21 |
| Н.контр. | | Кузнецов | | | 10.21 |
| КГИП | | Андреева | | | 10.21 |

8841-21-1.1-ППТ-ППМ02.3.9

«Строительство скоростной автомобильной дороги Казань – Екатеринбург на участке Дюртюли – Ачит этап 1.1 км 0 – км 90 Республика Башкортостан»

Материалы по обоснованию проекта планировки территории

| Стадия | Лист | Листов |
|---|---|---|
| ДПТ | | 21 |

Схема конструктивных и планировочных решений. Муниципальный район Дюртюлинский район. М 1:2000

АКЦИОНЕРНОЕ ОБЩЕСТВО ПЕТЕРБУРГСКИЕ ДОРОГИ

| Согласовано | |
|---|---|
| Гл. спец. | Кузнецов |
| Взам. инв. № | |
| Подп. и дата | |
| Инв. № подл. | |

| Изм. | Кол.уч. | Лист | № док. | Подп. | Дата | 8841-21-1.1-ППТ-ППМ02.3.9 | | |
|---|---|---|---|---|---|---|---|---|
| | | | | | | «Строительство скоростной автомобильной дороги Казань – Екатеринбург на участке Дюртюли – Ачит этап 1.1 км 0 – км 90 Республика Башкортостан» | | |
| Разраб. | | Зюзин | | | 10.21 | Материалы по обоснованию проекта планировки территории | Стадия / Лист / Листов | |
| Проверил | | Дьячкова | | | 10.21 | | ДПТ / 1 / 21 | |
| Н.контр. | | Кузнецов | | | 10.21 | Схема конструктивных и планировочных решений. Муниципальный район Дюртюлинский район. М 1:2000 | Акционерное общество Петербургские Дороги | |
| КГИП | | Андреева | | | 10.21 | | | |

**8841-21-1.1-ППТ-ППМ02.3.9**

«Строительство скоростной автомобильной дороги Казань – Екатеринбург на участке Дюртюли – Ачит этап 1.1 км 0 – км 90 Республика Башкортостан»

| Изм. | Кол.уч. | Лист | № док. | Подп. | Дата |
|---|---|---|---|---|---|
| Разраб. | | Зюзин | | | 10.21 |
| Проверил | | Дьячкова | | | 10.21 |
| Н.контр. | | Кузнецов | | | 10.21 |
| КГИП | | Андреева | | | 10.21 |

Материалы по обоснованию проекта планировки территории

| Стадия | Лист | Листов |
|---|---|---|
| ДПТ | 2 | 21 |

Схема конструктивных и планировочных решений. Муниципальный район Дюртюлинский район. М 1:2000

Акционерное общество «Петербургские дороги»

| Изм. | Кол.уч. | Лист | № док. | Подп. | Дата |
|---|---|---|---|---|---|
| Разраб. | | Зюзин | | | 10.21 |
| Проверил | | Дьячкова | | | 10.21 |
| Н.контр. | | Кузнецов | | | 10.21 |
| КГИП | | Андреева | | | 10.21 |

**8841-21-1.1-ППТ-ППМ02.3.9**

«Строительство скоростной автомобильной дороги Казань – Екатеринбург на участке Дюртюли – Ачит этап 1.1 км 0 – км 90 Республика Башкортостан»

Материалы по обоснованию проекта планировки территории

| Стадия | Лист | Листов |
|---|---|---|
| ДПТ | 3 | 21 |

Схема конструктивных и планировочных решений. Муниципальный район Дюртюлинский район. М 1:2000

Акционерное общество «Петербургские дороги»

| Изм. | Кол.уч. | Лист | № док. | Подп. | Дата |
| --- | --- | --- | --- | --- | --- |
| Разраб. | | Зюзин | | | 10.21 |
| Проверил | | Дьячкова | | | 10.21 |
| Н.контр. | | Кузнецов | | | 10.21 |
| КГИП | | Андреева | | | 10.21 |

**8841-21-1.1-ППТ-ППМ02.3.9**

«Строительство скоростной автомобильной дороги Казань - Екатеринбург на участке Дюртюли - Ачит этап 1.1 км 0 - км 90 Республика Башкортостан»

Материалы по обоснованию проекта планировки территории

| Стадия | Лист | Листов |
| --- | --- | --- |
| ДПТ | 4 | 21 |

Схема конструктивных и планировочных решений. Муниципальный район Дюртюлинский район. М 1:2000

Акционерное общество «Петербургские дороги»

| | | | | | | |
|---|---|---|---|---|---|---|
| Изм. | Кол.уч. | Лист | № док. | Подп. | Дата | 8841-21-1.1-ППТ-ППМ02.3.9 |
| | | | | | | «Строительство скоростной автомобильной дороги Казань – Екатеринбург на участке Дюртюли – Ачит этап 1.1 км 0 – км 90 Республика Башкортостан» |
| Разраб. | | Зюзин | | | 10.21 | Материалы по обоснованию проекта планировки территории |
| Проверил | | Дьячкова | | | 10.21 | Стадия: ДПТ; Лист: 5; Листов: 21 |
| Н.контр. | | Кузнецов | | | 10.21 | Схема конструктивных и планировочных решений. Муниципальный район Дюртюлинский район. М 1:2000 |
| КГИП | | Андреева | | | 10.21 | Акционерное общество «Петербургские дороги» |

Линия совмещения листа 7 с листом 6
Линия совмещения листа 6 с листом 7

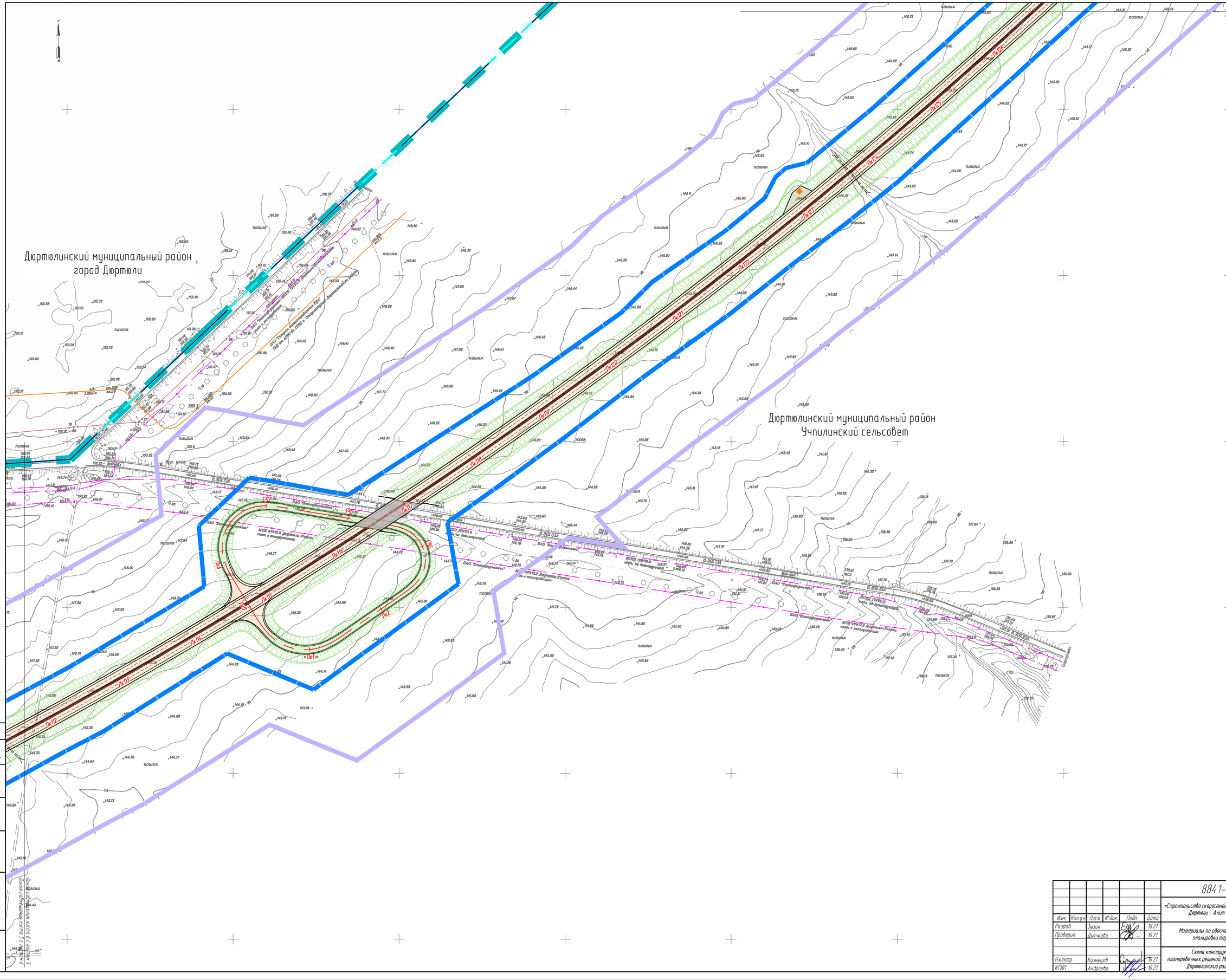


Согласовано:
Гл. спец. Кузнецов
Взам. инв. №
Подп. и дата
Инв. № подл.

Линия совмещения листа 6 с листом 5
Линия совмещения листа 5 с листом 6

| | | | | | | |
|---|---|---|---|---|---|---|
| | | | | | | 8841-21-1.1-ППТ-ППМ02.3.9 |
| | | | | | | «Строительство скоростной автомобильной дороги Казань – Екатеринбург на участке Дюртюли – Ачит этап 1.1 км 0 – км 90 Республика Башкортостан» |
| Изм. | Кол.уч. | Лист | № док. | Подп. | Дата | |
| Разраб. | | Зюзин | | | 10.21 | Материалы по обоснованию проекта планировки территории |
| Проверил | | Дьячкова | | | 10.21 | |
| Н.контр. | | Кузнецов | | | 10.21 | Схема конструктивных и планировочных решений. Муниципальный район Дюртюлинский район. М 1:2000 |
| КГИП | | Андреева | | | 10.21 | |

| Стадия | Лист | Листов |
|---|---|---|
| ДПТ | 6 | 21 |

АКЦИОНЕРНОЕ ОБЩЕСТВО «ПЕТЕРБУРГСКИЕ ДОРОГИ»

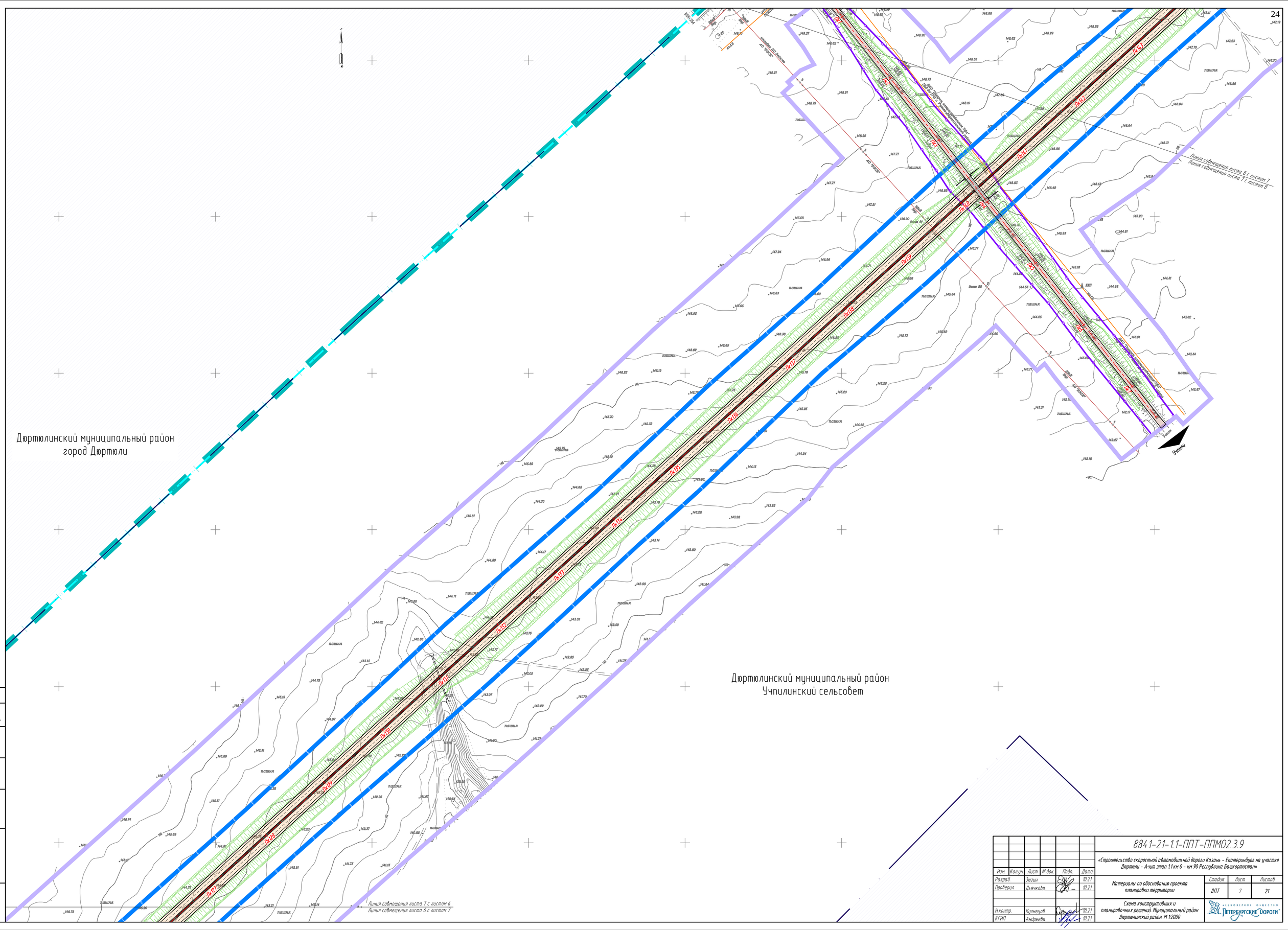


Согласовано
Гл. спец. Кузнецов

Взам. инв. №

Подп. и дата

Инв. № подл.

| Изм. | Кол.уч. | Лист | № док. | Подп. | Дата |
|---|---|---|---|---|---|
| Разраб. | | Звезин | | | 10.21 |
| Проверил | | Дьячкова | | | 10.21 |
| Н.контр. | | Кузнецов | | | 10.21 |
| ГИП | | Андреева | | | 10.21 |

8841-21-1.1-ППТ-ППМ02.3.9

«Строительство скоростной автомобильной дороги Казань – Екатеринбург на участке Дюртюли – Ачит этап 1.1 км 0 – км 90 Республика Башкортостан»

Материалы по обоснованию проекта планировки территории

| Стадия | Лист | Листов |
|---|---|---|
| ДПТ | 7 | 21 |

Схема конструктивных и планировочных решений. Муниципальный район Дюртюлинский район. М 1:2000

Акционерное общество «Петербургские Дороги»

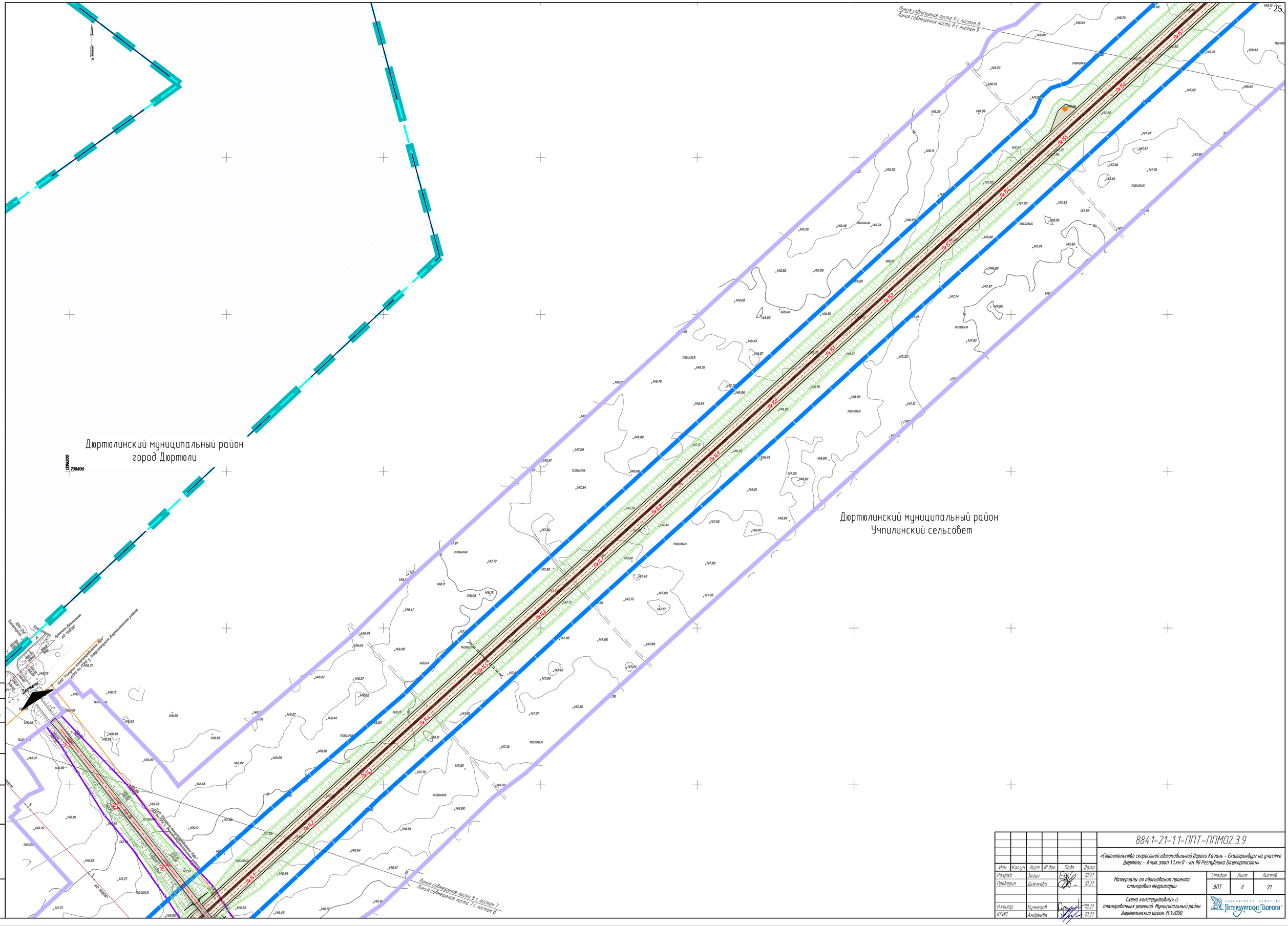


| | | | | | | |
|---|---|---|---|---|---|---|
| | | | | | | 8841-21-1.1-ППТ-ППМ02.3.9 |
| | | | | | | «Строительство скоростной автомобильной дороги Казань – Екатеринбург на участке Дюртюли – Ачит этап 1.1 км 0 – км 90 Республика Башкортостан» |
| Изм. | Кол.уч. | Лист | № док. | Подп. | Дата | |
| Разраб. | | Зюзин | | | 10.21 | Материалы по обоснованию проекта планировки территории |
| Проверил | | Дьячкова | | | 10.21 | |
| Н.контр. | | Кузнецов | | | 10.21 | Схема конструктивных и планировочных решений. Муниципальный район Дюртюлинский район. М 1:2000 |
| КГИП | | Андреева | | | 10.21 | |

| Стадия | Лист | Листов |
|---|---|---|
| ДПТ | 8 | 21 |

АКЦИОНЕРНОЕ ОБЩЕСТВО «ПЕТЕРБУРГСКИЕ ДОРОГИ»

Согласовано:
Гл. спец. Кузнецов
Взам. инв. №
Подп. и дата
Инв. № подл.

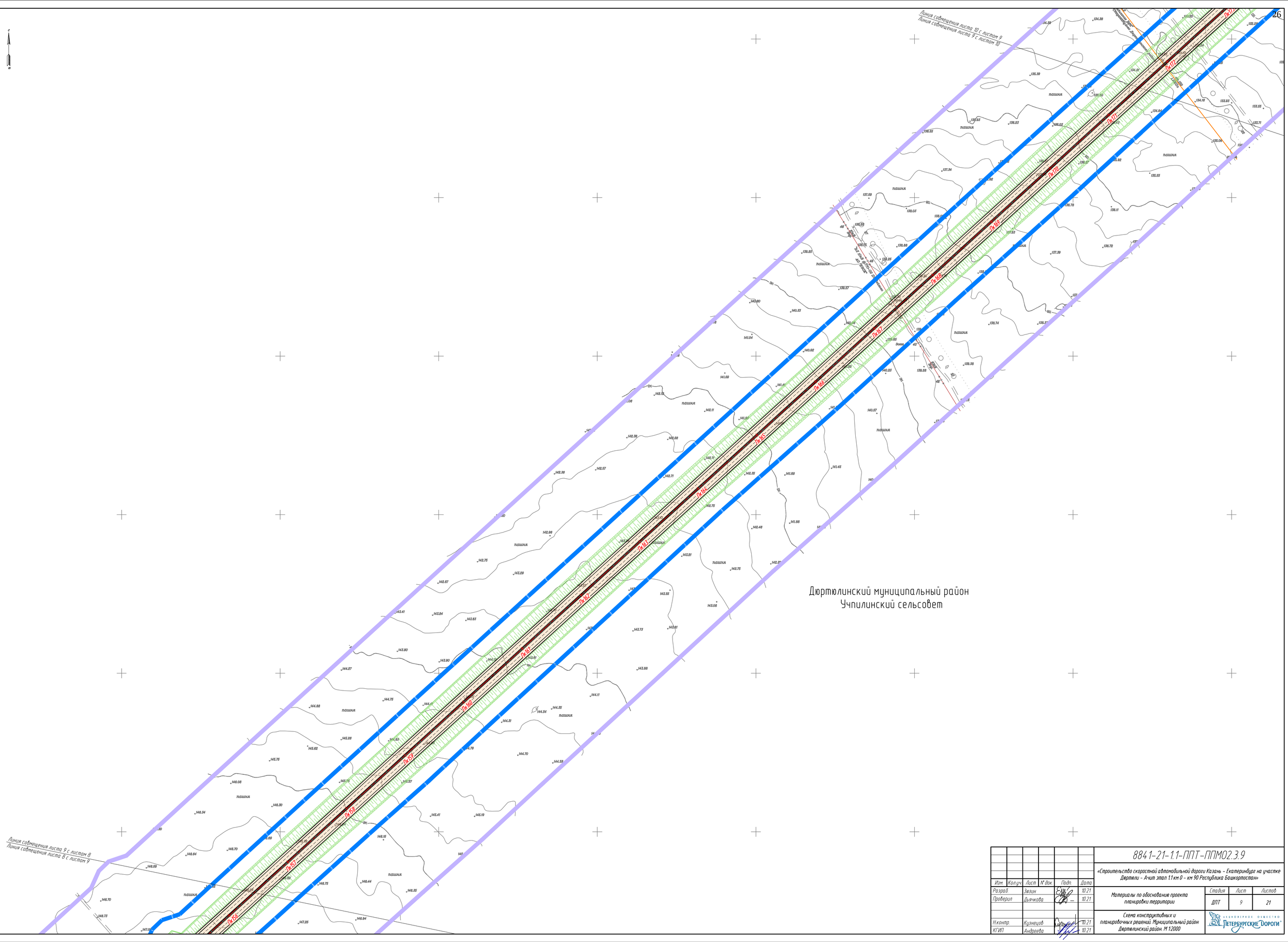


| | | | | | |
|---|---|---|---|---|---|
| Изм. | Кол.уч. | Лист | № док. | Подп. | Дата |
| Разраб. | | Звзин | | | 10.21 |
| Проверил | | Дьячкова | | | 10.21 |
| Н.контр. | | Кузнецов | | | 10.21 |
| ГИП | | Андреева | | | 10.21 |

884.1-21-1.1-ППТ-ППМ02.3.9

«Строительство скоростной автомобильной дороги Казань – Екатеринбург на участке Дюртюли – Ачит этап 1.1 км 0 – км 90 Республика Башкортостан»

Материалы по обоснование проекта планировки территории

| Стадия | Лист | Листов |
|---|---|---|
| ДПТ | 9 | 21 |

Схема конструктивных и планировочных решений. Муниципальный район Дюртюлинский район. М 1:2000

Акционерное общество «Петербургские Дороги»

Согласовано
Гл. спец. Кузнецов

Взам. инв. №

Подп. и дата

Инв. № подл.

| Изм. | Кол.уч. | Лист | № док. | Подп. | Дата | 8841-21-1.1-ППТ-ППМ02.3.9 | | | |
|---|---|---|---|---|---|---|---|---|---|
| | | | | | | «Строительство скоростной автомобильной дороги Казань – Екатеринбург на участке Дюртюли – Ачит этап 1.1 км 0 – км 90 Республика Башкортостан» | | | |
| Разраб. | | Зюзин | | | 10.21 | Материалы по обоснованию проекта планировки территории | Стадия | Лист | Листов |
| Проверил | | Дьячкова | | | 10.21 | | ДПТ | 10 | 21 |
| Н.контр. | | Кузнецов | | | 10.21 | Схема конструктивных и планировочных решений. Муниципальный район Дюртюлинский район. М 1:2000 | Акционерное общество «Петербургские дороги» | | |
| КГИП | | Андреева | | | 10.21 | | | | |

Согласовано:

| Гл. спец. | Кузнецов |
|---|---|

| Взам. инв. № | Подп. и дата | Инв. № подл. |
|---|---|---|
| | | |

Согласовано

Взам. инв. №

Подп. и дата

Инв. № подл.

| Изм. | Кол.уч. | Лист | № док. | Подп. | Дата | 8841-21-1.1-ППТ-ППМ02.3.9 | | |
|---|---|---|---|---|---|---|---|---|
| | | | | | | «Строительство скоростной автомобильной дороги Казань – Екатеринбург на участке Дюртюли – Ачит этап 1.1 км 0 – км 90 Республика Башкортостан» | | |
| Разраб. | | Зюзин | | | 10.21 | Материалы по обоснованию проекта планировки территории | Стадия | Лист | Листов |
| Проверил | | Дьячкова | | | 10.21 | | ДПТ | 11 | 21 |
| Н.контр. | | Кузнецов | | | 10.21 | Схема конструктивных и планировочных решений. Муниципальный район Дюртюлинский район. М 1:2000 | Акционерное общество Петербургские Дороги | | |
| КГИП | | Андреева | | | 10.21 | | | | |

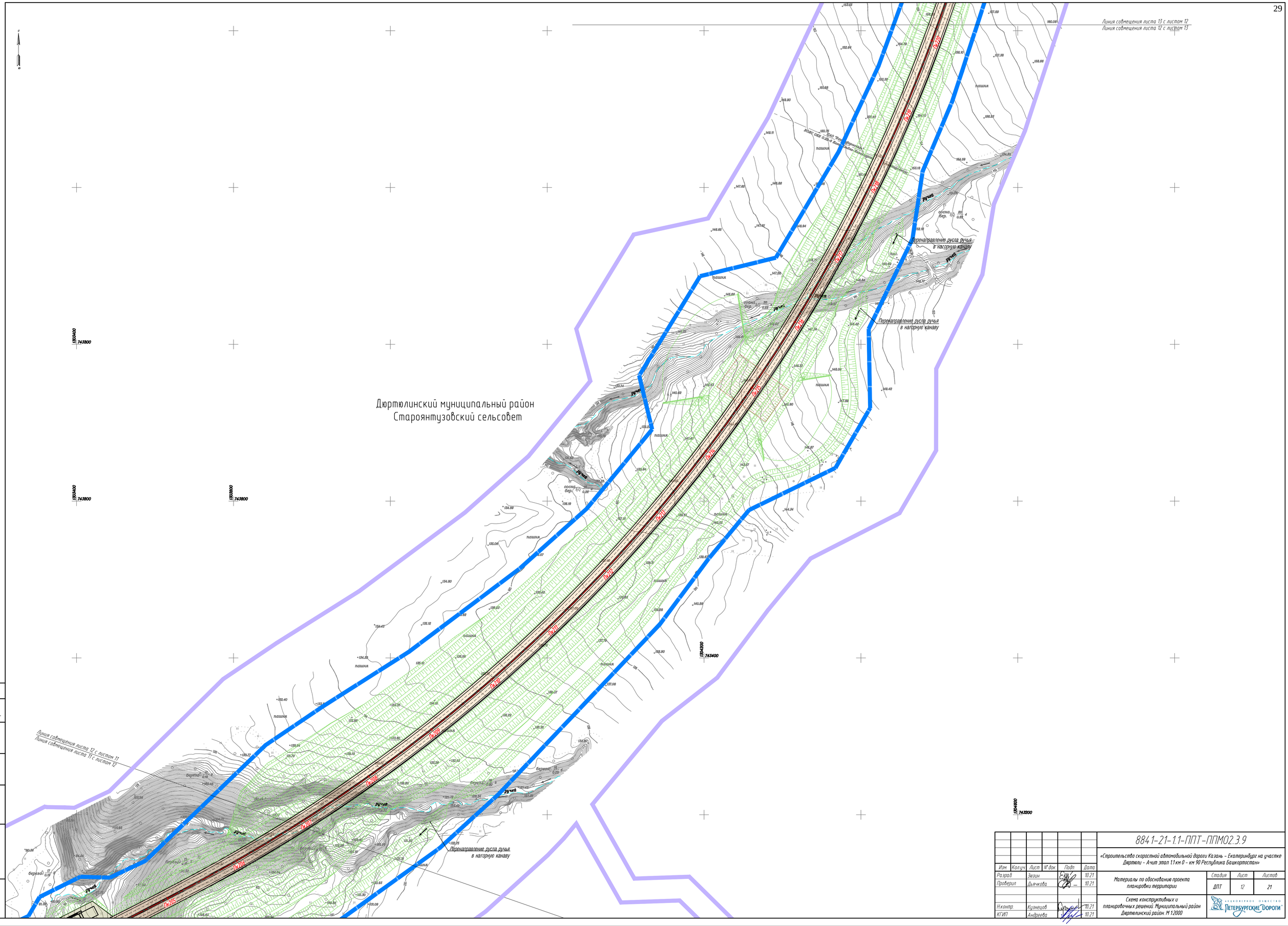


| | | | | | | |
|---|---|---|---|---|---|---|
| | | | | | | 8841-21-1.1-ППТ-ППМ02.3.9 |
| | | | | | | «Строительство скоростной автомобильной дороги Казань – Екатеринбург на участке Дюртюли – Ачит этап 1.1 км 0 – км 90 Республика Башкортостан» |
| Изм. | Кол.уч. | Лист | № док. | Подп. | Дата | |
| Разраб. | | Зюзин | | | 10.21 | Материалы по обоснованию проекта планировки территории |
| Проверил | | Дьячкова | | | 10.21 | |
| Н.контр. | | Кузнецов | | | 10.21 | Схема конструктивных и планировочных решений. Муниципальный район Дюртюлинский район. М 1:2000 |
| КГИП | | Андреева | | | 10.21 | |

| Стадия | Лист | Листов |
|---|---|---|
| ДПТ | 12 | 21 |

АКЦИОНЕРНОЕ ОБЩЕСТВО «ПЕТЕРБУРГСКИЕ ДОРОГИ»

Согласовано:
Гл. спец. Кузнецов
Взам. инв. №
Подп. и дата
Инв. № подл.

Линия совмещения листа 14 с листом 13
Линия совмещения листа 13 с листом 14

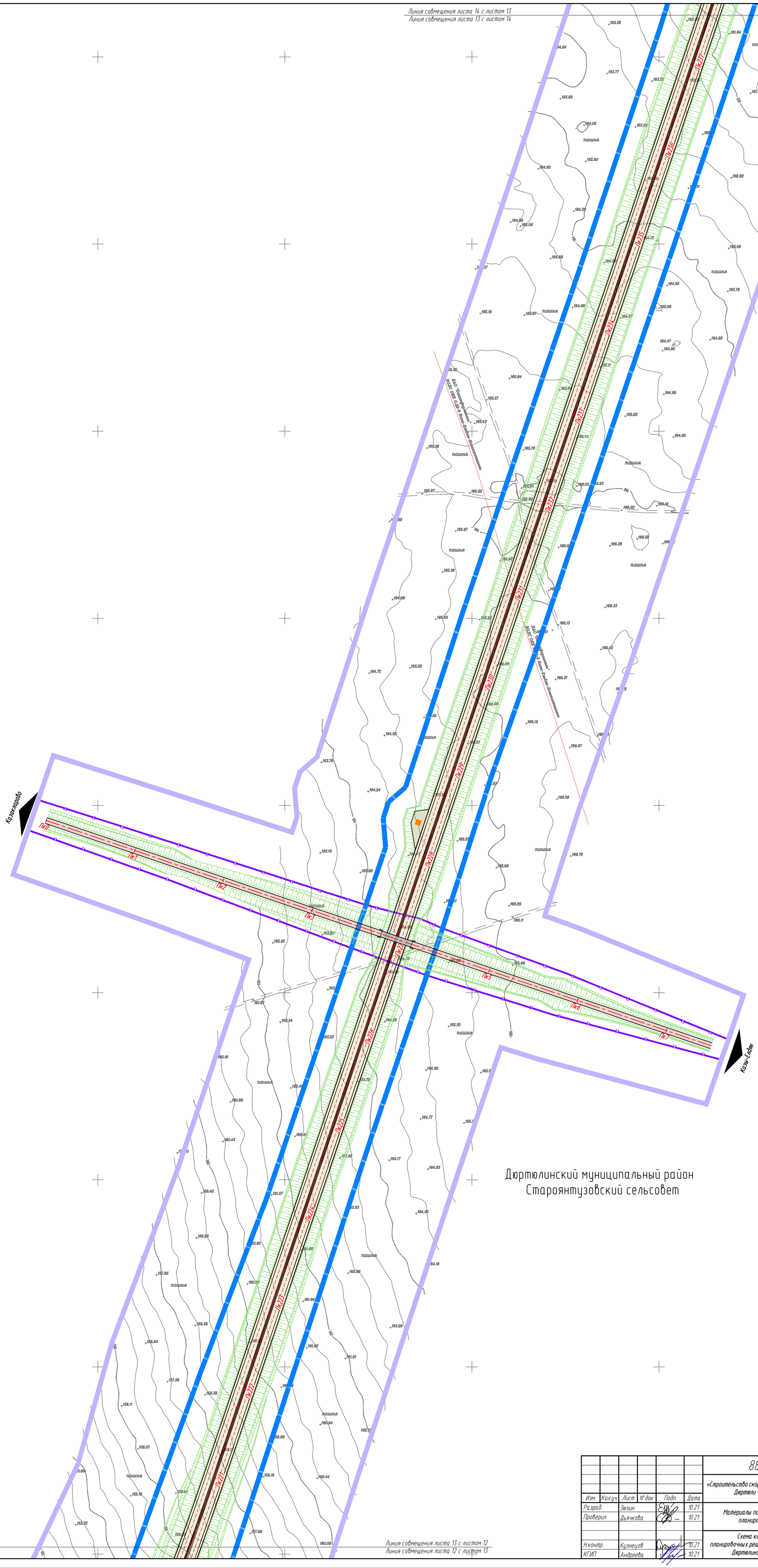


Дюртюлинский муниципальный район
Староянтузовский сельсовет

Линия совмещения листа 13 с листом 12
Линия совмещения листа 12 с листом 13

| Изм. | Кол.уч. | Лист | № док. | Подп. | Дата |
|---|---|---|---|---|---|
| Разраб. | | Зюзин | | | 10.21 |
| Проверил | | Дьячкова | | | 10.21 |
| Н.контр. | | Кузнецов | | | 10.21 |
| КГИП | | Андреева | | | 10.21 |

8841-21-1.1-ППТ-ППМ02.3.9

«Строительство скоростной автомобильной дороги Казань – Екатеринбург на участке Дюртюли – Ачит этап 1.1 км 0 – км 90 Республика Башкортостан»

Материалы по обоснованию проекта планировки территории

| Стадия | Лист | Листов |
|---|---|---|
| ДПТ | 13 | 21 |

Схема конструктивных и планировочных решений. Муниципальный район Дюртюлинский район. М 1:2000

АКЦИОНЕРНОЕ ОБЩЕСТВО ПЕТЕРБУРГСКИЕ ДОРОГИ

Согласовано:
Гл. спец. Кузнецов
Взам. инв. №
Подп. и дата
Инв. № подл.

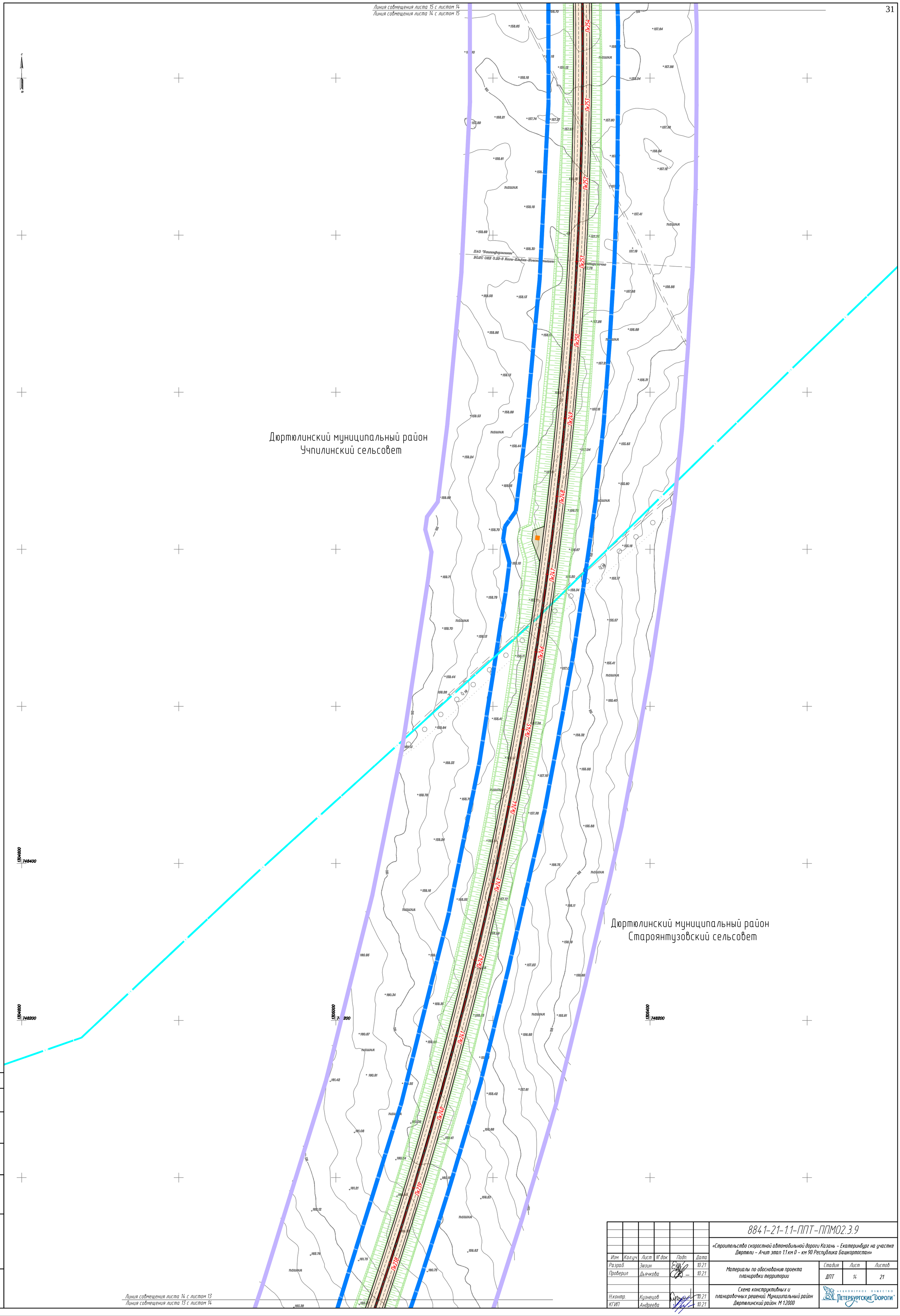


| Изм. | Кол.уч. | Лист | № док. | Подп. | Дата |
|---|---|---|---|---|---|
| Разраб. | | Зюзин | | | 10.21 |
| Проверил | | Дьячкова | | | 10.21 |
| Н.контр. | | Кузнецов | | | 10.21 |
| КГИП | | Андреева | | | 10.21 |

8841-21-1.1-ППТ-ППМ02.3.9

«Строительство скоростной автомобильной дороги Казань – Екатеринбург на участке Дюртюли – Ачит этап 1.1 км 0 – км 90 Республика Башкортостан»

Материалы по обоснованию проекта планировки территории

| Стадия | Лист | Листов |
|---|---|---|
| ДПТ | 14 | 21 |

Схема конструктивных и планировочных решений. Муниципальный район Дюртюлинский район. М 1:2000

АКЦИОНЕРНОЕ ОБЩЕСТВО ПЕТЕРБУРГСКИЕ ДОРОГИ

| Согласовано: | |
|---|---|
| Гл. спец. | Кузнецов |
| Взам. инв. № | |
| Подп. и дата | |
| Инв. № подл. | |

**8841-21-1.1-ППТ-ППМ02.3.9**

«Строительство скоростной автомобильной дороги Казань - Екатеринбург на участке Дюртюли - Ачит этап 1.1 км 0 - км 90 Республика Башкортостан»

| Изм. | Кол.уч. | Лист | № док. | Подп. | Дата |
|---|---|---|---|---|---|
| Разраб. | Зюзин | | | | 10.21 |
| Проверил | Дьячкова | | | | 10.21 |
| Н.контр. | Кузнецов | | | | 10.21 |
| КГИП | Андреева | | | | 10.21 |

Материалы по обоснованию проекта планировки территории

| Стадия | Лист | Листов |
|---|---|---|
| ДПТ | 15 | 21 |

Схема конструктивных и планировочных решений. Муниципальный район Дюртюлинский район. М 1:2000

Акционерное общество Петербургские Дороги

Линия совмещения листа 17 с листом 16
Линия совмещения листа 16 с листом 17

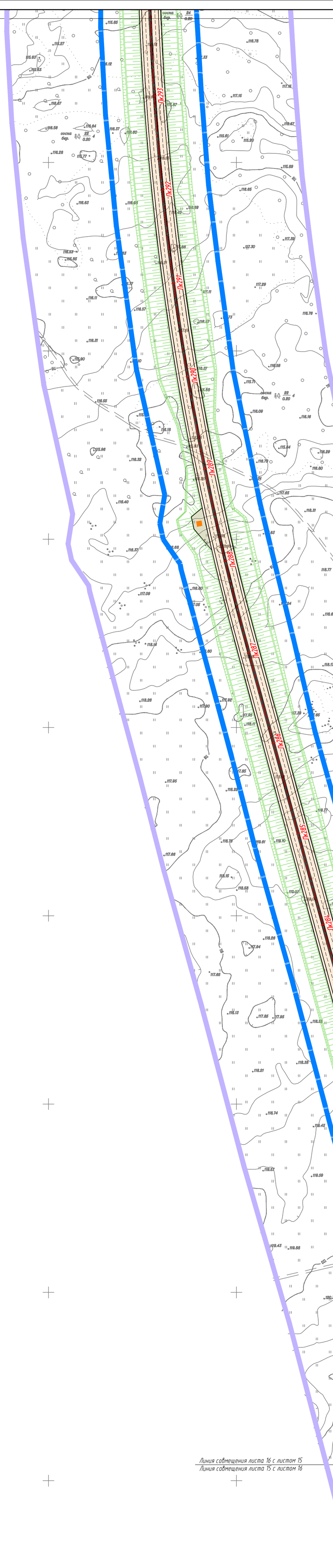


Дюртюлинский муниципальный район
Учпилинский сельсовет

Линия совмещения листа 16 с листом 15
Линия совмещения листа 15 с листом 16

Согласовано:
Гл. спец. Кузнецов

Взам. инв. №

Подп. и дата

Инв. № подл.

| Изм. | Кол.уч. | Лист | № док. | Подп. | Дата |
|---|---|---|---|---|---|
| Разраб. | | Зюзин | | | 10.21 |
| Проверил | | Дьячкова | | | 10.21 |
| Н.контр. | | Кузнецов | | | 10.21 |
| КГИП | | Андреева | | | 10.21 |

8841-21-1.1-ППТ-ППМО2.3.9

«Строительство скоростной автомобильной дороги Казань – Екатеринбург на участке Дюртюли – Ачит этап 1.1 км 0 – км 90 Республика Башкортостан»

Материалы по обоснованию проекта планировки территории

| Стадия | Лист | Листов |
|---|---|---|
| ДПТ | 16 | 21 |

Схема конструктивных и планировочных решений. Муниципальный район Дюртюлинский район. М 1:2000

АКЦИОНЕРНОЕ ОБЩЕСТВО «ПЕТЕРБУРГСКИЕ ДОРОГИ»

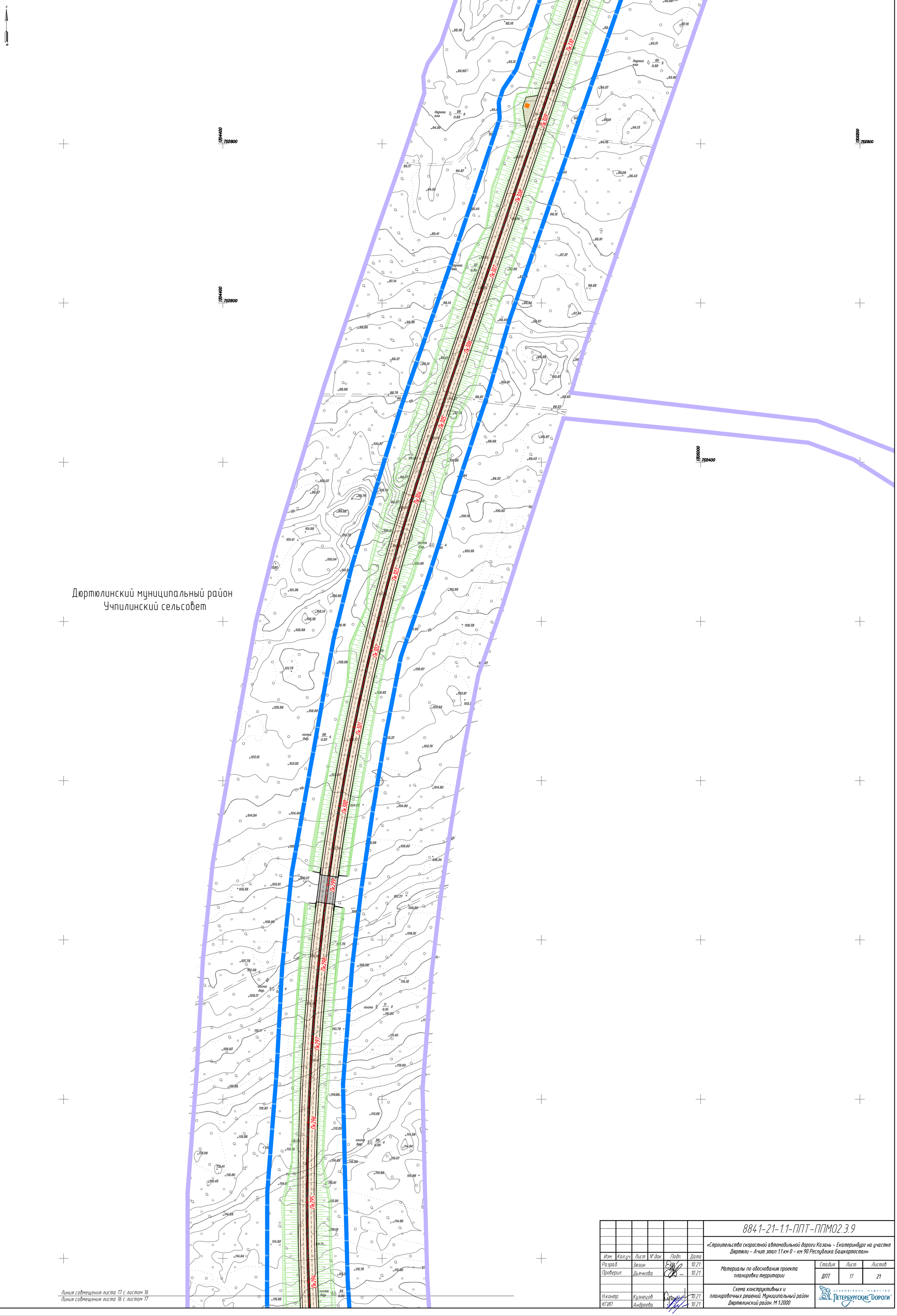




Согласовано: Гл. спец. Кузнецов
Взам. инв. №
Подп. и дата
Инв. № подл.

| Изм. | Кол.уч. | Лист | № док. | Подп. | Дата |
|---|---|---|---|---|---|
| Разраб. | | Зюзин | | | 10.21 |
| Проверил | | Дьячкова | | | 10.21 |
| Н.контр. | | Кузнецов | | | 10.21 |
| ГИП | | Андреева | | | 10.21 |

8841-21-1.1-ППТ-ППМ02.3.9

«Строительство скоростной автомобильной дороги Казань – Екатеринбург на участке Дюртюли – Ачит этап 1.1 км 0 – км 90 Республика Башкортостан»

Материалы по обоснованию проекта планировки территории

| Стадия | Лист | Листов |
|---|---|---|
| ДПТ | 17 | 21 |

Схема конструктивных и планировочных решений. Муниципальный район Дюртюлинский район. М 1:2000

АКЦИОНЕРНОЕ ОБЩЕСТВО «ПЕТЕРБУРГСКИЕ ДОРОГИ»

Инв. № подл. | Подп. и дата | Взам. инв. №

Согласовано:
Гл. спец. Кузнецов

| Изм. | Кол.уч. | Лист | № док. | Подп. | Дата |
|---|---|---|---|---|---|
| | | | | | |
| | | | | | |
| | | | | | |
| | | | | | |
| | | | | | |

«Строительство скоростной автомобильной дороги Казань – Екатеринбург на участке Арлямово – Ачит 3мап 11км 0 – км 90 Республика Башкортостан»

884 1-21-1.1-ПЗТ-ПЛМ02.3.9

| Разраб. | Азизи | | 10.21 |
|---|---|---|---|
| Проверил | Дьячкова | | 10.21 |
| Н.контр. | Кузнецов | | 10.21 |
| ГИП | Андреева | | 10.21 |

Материалы по обоснованию проекта планировки территории

| Стадия | Лист | Листов |
|---|---|---|
| ДПТ | 18 | 21 |

Схема конструктивных и планировочных решений. Мунициальный район Арлямановский район. М 1:2000

АО «ТЕПЛОЭЛЕКТРОПРОЕКТ»

Линия совмещения листа 18 с листом 17
Линия совмещения листа 17 с листом 18

Арлямановский муниципальный район
Чишминский сельсовет

Линия совмещения листа 19 с листом 18
Линия совмещения листа 18 с листом 19

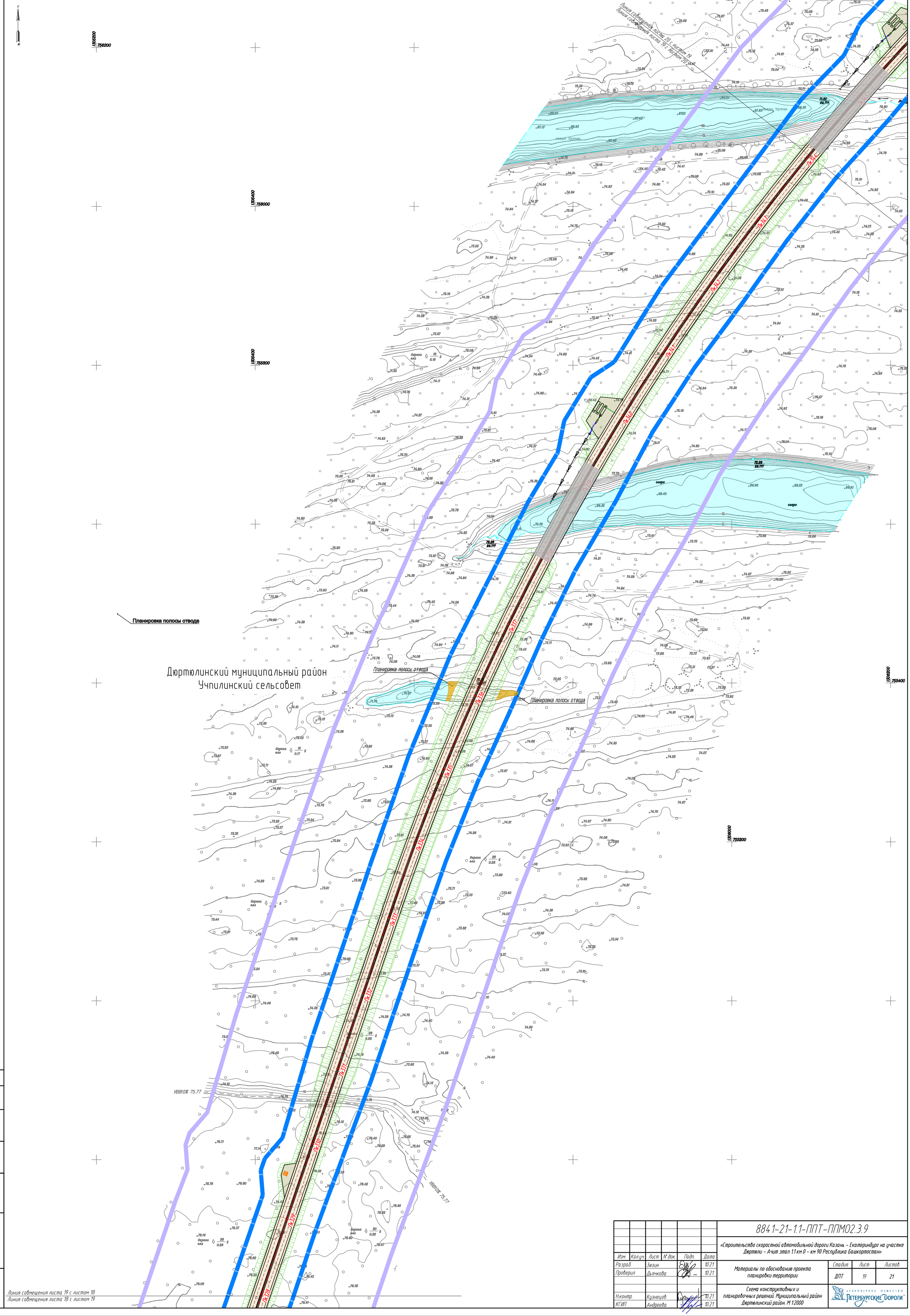


Согласовано: Гл. спец. Кузнецов

Взам. инв. N°

Подп. и дата

Инв. N° подл.

| Изм. | Кол.уч. | Лист | N° док. | Подп. | Дата |
|---|---|---|---|---|---|
| Разраб. | | Звязин | | | 10.21 |
| Проверил | | Дьячкова | | | 10.21 |
| Н.контр. | | Кузнецов | | | 10.21 |
| КГИП | | Андреева | | | 10.21 |

8841-21-1.1-ППТ-ППМО2.3.9

«Строительство скоростной автомобильной дороги Казань – Екатеринбург на участке Дюртюли – Ачит этап 1.1 км 0 – км 90 Республика Башкортостан»

Материалы по обоснованию проекта планировки территории

| Стадия | Лист | Листов |
|---|---|---|
| ДПТ | 19 | 21 |

Схема конструктивных и планировочных решений. Муниципальный район Дюртюлинский район. М 1:2000

АКЦИОНЕРНОЕ ОБЩЕСТВО «ПЕТЕРБУРГСКИЕ ДОРОГИ»

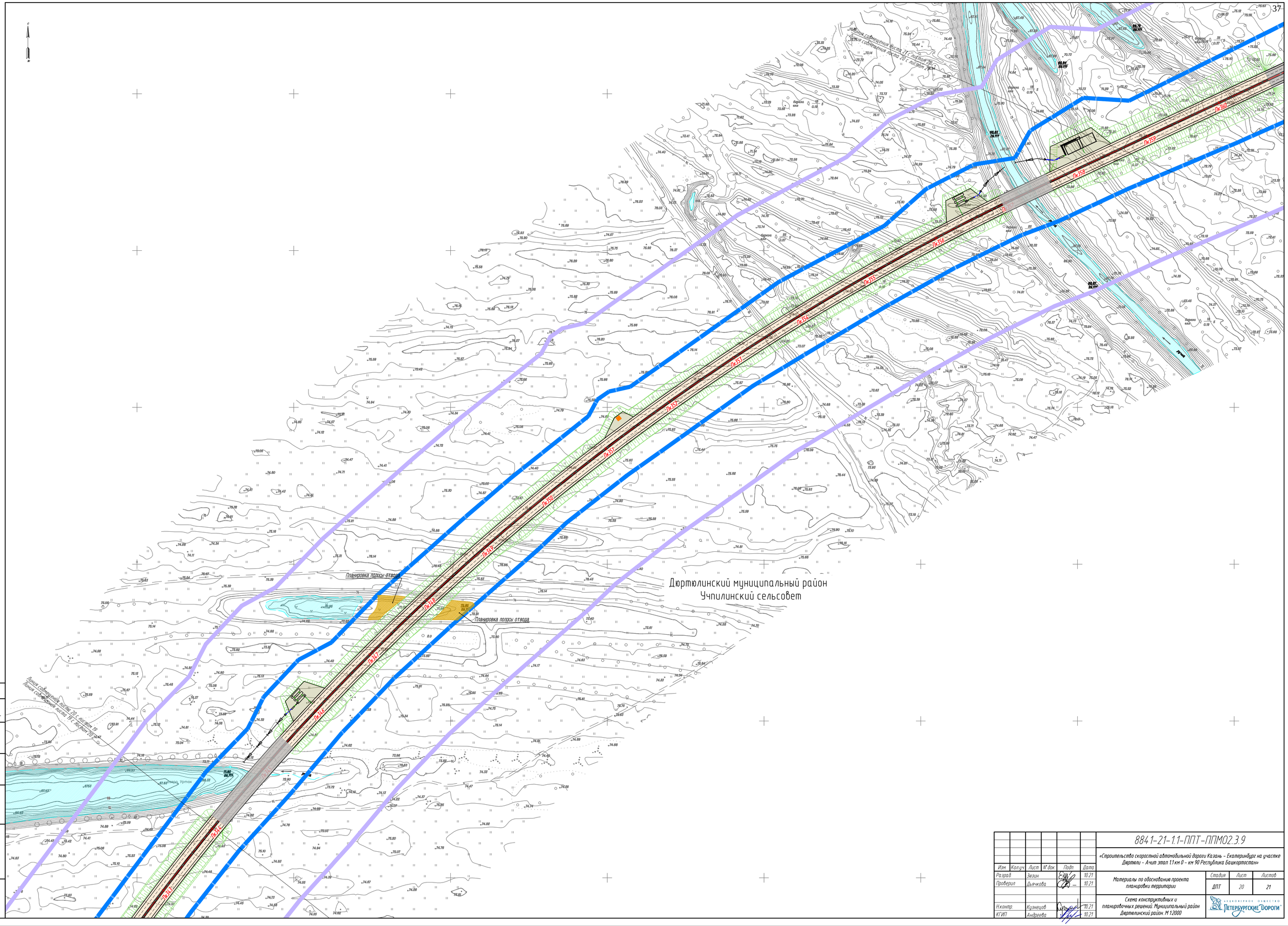


| | | | | | | | | |
|---|---|---|---|---|---|---|---|---|
| | | | | | | 8841-21-1.1-ППТ-ППМ02.3.9 | | |
| | | | | | | «Строительство скоростной автомобильной дороги Казань – Екатеринбург на участке Дюртюли – Ачит этап 1.1 км 0 – км 90 Республика Башкортостан» | | |
| Изм. | Кол.уч. | Лист | № док. | Подп. | Дата | | | |
| Разраб. | | Зюзин | | | 10.21 | Материалы по обоснованию проекта планировки территории | Стадия | Лист | Листов |
| Проверил | | Дьячкова | | | 10.21 | | ДПТ | 20 | 21 |
| Н.контр. | | Кузнецов | | | 10.21 | Схема конструктивных и планировочных решений. Муниципальный район Дюртюлинский район. М 1:2000 | АКЦИОНЕРНОЕ ОБЩЕСТВО ПЕТЕРБУРГСКИЕ ДОРОГИ | |
| КГИП | | Андреева | | | 10.21 | | | |

Согласовано:
Гл. спец. Кузнецов
Взам. инв. №
Подп. и дата
Инв. № подл.

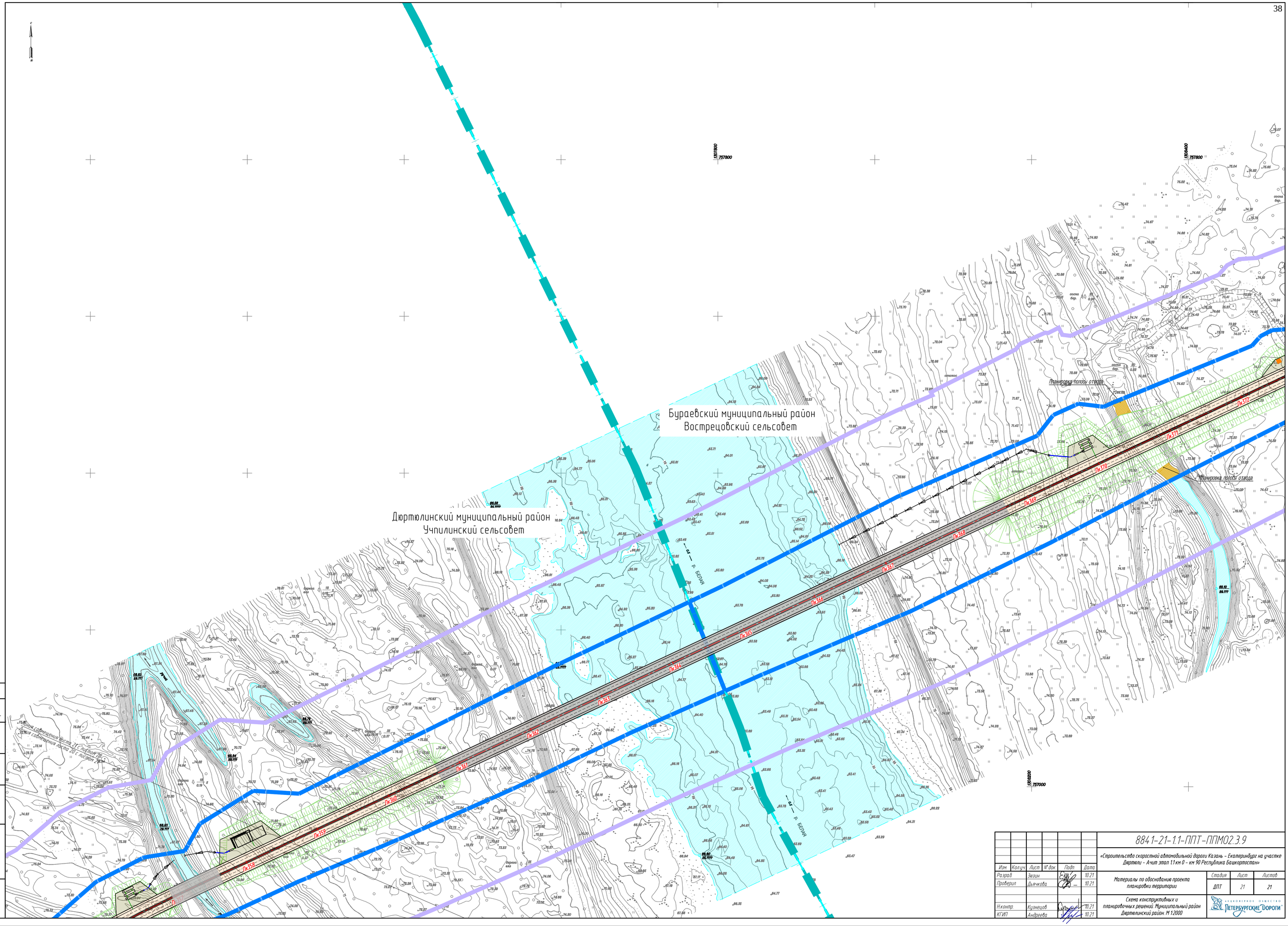


| | | | | | | |
|---|---|---|---|---|---|---|
| | | | | | | 8841-21-1.1-ППТ-ППМ02.3.9 |
| | | | | | | «Строительство скоростной автомобильной дороги Казань – Екатеринбург на участке Дюртюли – Ачит этап 1.1 км 0 – км 90 Республика Башкортостан» |
| Изм. | Кол.уч. | Лист | № док. | Подп. | Дата | |
| Разраб. | | Зюзин | | | 10.21 | Материалы по обоснованию проекта планировки территории |
| Проверил | | Дьячкова | | | 10.21 | |
| Н.контр. | | Кузнецов | | | 10.21 | Схема конструктивных и планировочных решений. Муниципальный район Дюртюлинский район. М 1:2000 |
| КГИП | | Андреева | | | 10.21 | |

| Стадия | Лист | Листов |
|---|---|---|
| ДПТ | 21 | 21 |

АКЦИОНЕРНОЕ ОБЩЕСТВО «ПЕТЕРБУРГСКИЕ ДОРОГИ»

Согласовано: Гл. спец. Кузнецов

Взам. инв. №

Подп. и дата

Инв. № подл.