Приложение к распоряжению Росавтодора

от 16.12.2021 № 4612-р

Документация по планировке территории объекта

СТРОИТЕЛЬСТВО СКОРОСТНОЙ АВТОМОБИЛЬНОЙ ДОРОГИ КАЗАНЬ – ЕКАТЕРИНБУРГ НА УЧАСТКЕ ДЮРТЮЛИ – АЧИТ

Строительство скоростной автомобильной дороги Казань – Екатеринбург на участке Дюртюли – Ачит
этап 1.1 км 0 – км 90
Республика Башкортостан

ПРОЕКТ ПЛАНИРОВКИ ТЕРРИТОРИИ

Основная часть проекта планировки территории
Раздел 1 Проект планировки территории. Графическая часть
Том 1.1.1

Часть 1. Чертежи красных линий.
Муниципальный район Дюртюлинский район

8841-21-1.1-ППТ-ППОЧ1.1.1

Санкт-Петербург
2021

Акционерное общество
«Научно-исследовательский и проектный институт гражданского строительства, благоустройства и городского дизайна «Моспроект-3»
АО «Моспроект-3»

Свидетельство № СРО-П-132-01022010 от 24.06.2019г.

Заказчик – Государственная компания «Российские автомобильные дороги»

Строительство скоростной автомобильной дороги Казань – Екатеринбург на участке Дюртюли – Ачит

этап 1.1 км 0 – км 90
Республика Башкортостан

ПРОЕКТ ПЛАНИРОВКИ ТЕРРИТОРИИ

Основная часть проекта планировки территории
Раздел 1 Проект планировки территории. Графическая часть
Том 1.1.1

Часть 1. Чертежи красных линий. Муниципальный район Дюртюлинский район

8841-21-1.1-ППТ-ППОЧ1.1.1

2021

Акционерное общество
«Научно-исследовательский и проектный институт гражданского строительства, благоустройства и городского дизайна «Моспроект-3»
АО «Моспроект-3»

Строительство скоростной автомобильной дороги Казань – Екатеринбург на участке Дюртюли – Ачит

этап 1.1 км 0 – км 90
Республика Башкортостан

ПРОЕКТ ПЛАНИРОВКИ ТЕРРИТОРИИ

Основная часть проекта планировки территории
Раздел 1 Проект планировки территории. Графическая часть
Том 1.1.1

Часть 1. Чертежи красных линий. Муниципальный район Дюртюлинский район

8841-21-1.1-ППТ-ППОЧ1.1.1

Руководитель Дирекции
по проектированию №2 — Т.И. Гушляк

Комплексный главный
инженер проекта — А.В. Федосеев

2021

Согласовано

Взам. инв. №

Подпись и дата

Инв. № подл.

СТРОИТЕЛЬСТВО СКОРОСТНОЙ АВТОМОБИЛЬНОЙ ДОРОГИ КАЗАНЬ – ЕКАТЕРИНБУРГ НА УЧАСТКЕ ДЮРТЮЛИ – АЧИТ

Строительство скоростной автомобильной дороги Казань – Екатеринбург на участке Дюртюли – Ачит
этап 1.1 **км** 0 – **км** 90
Республика Башкортостан

ПРОЕКТ ПЛАНИРОВКИ ТЕРРИТОРИИ

Основная часть проекта планировки территории
Раздел 1 **Проект планировки территории. Графическая часть**
Том 1.1.1

Часть 1. ***Чертежи красных линий.***
Муниципальный район Дюртюлинский район

8841-21-1.1-**ППТ-ППОЧ**1.1.1

Генеральный директор **Ю.А. Орленко**

Комплексный ГИП **О.Н. Андреева**

Санкт-Петербург
2021

Строительство скоростной автомобильной дороги Казань – Екатеринбург на участке Дюртюли – Ачит

Номер тома	Обозначение	Наименование	Примечание
Строительство скоростной автомобильной дороги Казань – Екатеринбург на участке Дюртюли – Ачит», этап 1.1 км 0 – км 90, Республика Башкортостан			
Проект планировки территории			
1. Основная часть проекта планировки территории			
Раздел 1. «Проект планировки территории. Графическая часть»			
Том 1.1.1	8841-21-1.1-ППТ-ППОЧ1.1.1	**Часть 1.** Чертежи красных линий. Муниципальный район Дюртюлинский район	АО «Петербургские дороги»
Том 1.1.2	8841-21-1.1-ППТ-ППОЧ1.1.2	**Часть 2.** Чертежи красных линий. Муниципальный район Бураевский район	АО «Петербургские дороги»
Том 1.1.3	8841-21-1.1-ППТ-ППОЧ1.1.3	**Часть 3.** Чертежи границ зон планируемого размещения линейных объектов, совмещенный с чертежом границ зон планируемого размещения линейных объектов, подлежащих реконструкции в связи с изменением их местоположения (автомобильных дорог). Муниципальный район Дюртюлинский район	АО «Петербургские дороги»
Том 1.1.4	8841-21-1.1-ППТ-ППОЧ1.1.4	**Часть 4.** Чертежи границ зон планируемого размещения линейных объектов, совмещенный с чертежом границ зон планируемого размещения линейных объектов, подлежащих реконструкции в связи с изменением их местоположения (автомобильных дорог). Муниципальный район Бураевский район	АО «Петербургские дороги»
Том 1.1.5	8841-21-1.1-ППТ-ППОЧ1.1.5	**Часть 5.** Чертежи границ зон планируемого размещения линейных объектов, подлежащих реконструкции в связи с изменением их местоположения (инженерных сетей и сооружений). Муниципальный район Дюртюлинский район	АО «Петербургские дороги»
Том 1.1.6	8841-21-1.1-ППТ-ППОЧ1.1.6	**Часть 6.** Чертежи границ зон планируемого размещения линейных объектов, подлежащих реконструкции в связи с изменением их местоположения (инженерных сетей и сооружений). Муниципальный район Бураевский район	АО «Петербургские дороги»

Согласовано

Взам. инв. №

Подпись и дата

Инв. № подл.

Изм.	Кол.уч.	Лист	№док.	Подпись	Дата
Разработал		Кудрявцева			10.21
Н.Контр.		Кузнецов			10.21
КГИП		Андреева			10.21

8841-21-1.1-СП

Состав документации по планировке территории

Стадия	Лист	Листов
ДПТ	1	14

АКЦИОНЕРНОЕ ОБЩЕСТВО ПЕТЕРБУРГСКИЕ ДОРОГИ

Формат А4

Строительство скоростной автомобильной дороги Казань – Екатеринбург на участке Дюртюли – Ачит

Раздел 2. «Положение о размещении линейных объектов»			
Том 1.2.1	8841-21-1.1-ППТ-ППОЧ1.2.1	**Часть 1.** Положение о размещении линейных объектов	АО «Петербургские дороги»
2. Материалы по обоснованию проекта планировки территории			
Раздел 3. «Материалы по обоснованию проекта планировки территории. Графическая часть»			
Том 2.3.1	8841-21-1.1-ППТ-ППМО2.3.1	**Часть 1.** Схема расположения элементов планировочной структуры. Схема использования территории в период подготовки проекта планировки территории. Муниципальный район Дюртюлинский район	АО «Петербургские дороги»
Том 2.3.2	8841-21-1.1-ППТ-ППМО2.3.2	**Часть 2.** Схема расположения элементов планировочной структуры. Схема использования территории в период подготовки проекта планировки территории. Муниципальный район Бураевский район	АО «Петербургские дороги»
Том 2.3.3	8841-21-1.1-ППТ-ППМО2.3.3	**Часть 3.** Схема организации улично-дорожной сети и движения транспорта. Муниципальный район Дюртюлинский район	АО «Петербургские дороги»
Том 2.3.4	8841-21-1.1-ППТ-ППМО2.3.4	**Часть 4.** Схема организации улично-дорожной сети и движения транспорта. Муниципальный район Бураевский район	АО «Петербургские дороги»
Том 2.3.5	8841-21-1.1-ППТ-ППМО2.3.5	**Часть 5.** Схема вертикальной планировки территории. Схема инженерной подготовки и инженерной защиты территории. Муниципальный район Дюртюлинский район	АО «Петербургские дороги»
Том 2.3.6	8841-21-1.1-ППТ-ППМО2.3.6	**Часть 6.** Схема вертикальной планировки территории. Схема инженерной подготовки и инженерной защиты территории. Муниципальный район Бураевский район	АО «Петербургские дороги»
Том 2.3.7	8841-21-1.1-ППТ-ППМО2.3.7	**Часть 7.** Схема границ зон с особыми условиями использования территорий, особо охраняемых природных территорий, лесничеств, границ территорий объектов культурного наследия. Схема границ территорий, подверженных риску возникновения чрезвычайных ситуаций природного и техногенного характера (пожар, взрыв, химическое, радиоактивное заражение, затопление, подтопление, оползень, карсты, эрозия и т.д. Муниципальный район Дюртюлинский район	АО «Петербургские дороги»

Том 2.3.8	8841-21-1.1-ППТ-ППМО2.3.8	**Часть 8.** Схема границ зон с особыми условиями использования территорий, особо охраняемых природных территорий, лесничеств, границ территорий объектов культурного наследия. Схема границ территорий, подверженных риску возникновения чрезвычайных ситуаций природного и техногенного характера (пожар, взрыв, химическое, радиоактивное заражение, затопление, подтопление, оползень, карсты, эрозия и т.д. Муниципальный район Бураевский район	АО «Петербургские дороги»
Том 2.3.9	8841-21-1.1-ППТ-ППМО2.3.9	**Часть 9.** Схема конструктивных и планировочных решений. Муниципальный район Дюртюлинский район	АО «Петербургские дороги»
Том 2.3.10	8841-21-1.1-ППТ-ППМО2.3.10	**Часть 10.** Схема конструктивных и планировочных решений. Муниципальный район Бураевский район	АО «Петербургские дороги»
Раздел 4. «Материалы по обоснованию проекта планировки территории. Пояснительная записка»			
Том 2.4.1	8841-21-1.1-ППТ-ППМО2.4.1	**Часть 1.** Пояснительная записка	АО «Петербургские дороги»
Проект межевания территории			
1. Основная часть проекта межевания территории			
Раздел 1. «Проект межевания территории. Графическая часть»			
Том 1.1.1	8841-21-1.1-ПМТ-ПМОЧ1.1.1	**Часть 1.** Проект межевания территории. Графическая часть. Сельское поселение Такарликовский сельсовет муниципального района Дюртюлинского района	АО «Петербургские дороги»/ ООО «Автодор-Инжиниринг»
Том 1.1.2	8841-21-1.1-ПМТ-ПМОЧ1.1.2	**Часть 2.** Проект межевания территории. Графическая часть. Сельское поселение Таймурзинский сельсовет муниципального района Дюртюлинского района	АО «Петербургские дороги»/ ООО «Автодор-Инжиниринг»
Том 1.1.3	8841-21-1.1-ПМТ-ПМОЧ1.1.3	**Часть 3.** Проект межевания территории. Графическая часть. Сельское поселение Суккуловский сельсовет муниципального района Дюртюлинского района	АО «Петербургские дороги»/ ООО «Автодор-Инжиниринг»
Том 1.1.4	8841-21-1.1-ПМТ-ПМОЧ1.1.4	**Часть 4.** Проект межевания территории. Графическая часть. Сельское поселение Учпилинский сельсовет муниципального района Дюртюлинского района	АО «Петербургские дороги»/ ООО «Автодор-Инжиниринг»
Том 1.1.5	8841-21-1.1-ПМТ-ПМОЧ1.1.5	**Часть 5.** Проект межевания территории. Графическая часть. Сельское поселение Староянтузовский сельсовет муниципального района Дюртюлинского района	АО «Петербургские дороги»/ ООО «Автодор-Инжиниринг»

Том 1.1.6	8841-21-1.1-ПМТ-ПМОЧ1.1.6	**Часть 6.** Проект межевания территории. Графическая часть. Сельское поселение Вострецовский сельсовет муниципального района Бураевского района	АО «Петербургские дороги»/ ООО «Автодор-Инжиниринг»
Том 1.1.7	8841-21-1.1-ПМТ-ПМОЧ1.1.7	**Часть 7.** Проект межевания территории. Графическая часть. Сельское поселение Бардаковский сельсовет муниципального района Бураевского района	АО «Петербургские дороги»/ ООО «Автодор-Инжиниринг»
Том 1.1.8	8841-21-1.1-ПМТ-ПМОЧ1.1.8	**Часть 8.** Проект межевания территории. Графическая часть. Сельское поселение Каинлыковский сельсовет муниципального района Бураевского района	АО «Петербургские дороги»/ ООО «Автодор-Инжиниринг»
Том 1.1.9	8841-21-1.1-ПМТ-ПМОЧ1.1.9	**Часть 9.** Проект межевания территории. Графическая часть. Сельское поселение Кушманаковский сельсовет муниципального района Бураевского района	АО «Петербургские дороги»/ ООО «Автодор-Инжиниринг»
Том 1.1.10	8841-21-1.1-ПМТ-ПМОЧ1.1.10	**Часть 10.** Проект межевания территории. Графическая часть. Сельское поселение Бураевский сельсовет муниципального района Бураевского района	АО «Петербургские дороги»/ ООО «Автодор-Инжиниринг»
Том 1.1.11	8841-21-1.1-ПМТ-ПМОЧ1.1.11	**Часть 11.** Проект межевания территории. Графическая часть. Сельское поселение Кузбаевский сельсовет муниципального района Бураевского района	АО «Петербургские дороги»/ ООО «Автодор-Инжиниринг»
Том 1.1.12	8841-21-1.1-ПМТ-ПМОЧ1.1.12	**Часть 12.** Проект межевания территории. Графическая часть. Сельское поселение Ванышевский сельсовет муниципального района Бураевского района	АО «Петербургские дороги»/ ООО «Автодор-Инжиниринг»
Том 1.1.13	8841-21-1.1-ПМТ-ПМОЧ1.1.13	**Часть 13.** Проект межевания территории. Графическая часть. Сельское поселение Тепляковский сельсовет муниципального района Бураевского района	АО «Петербургские дороги»/ ООО «Автодор-Инжиниринг»
Раздел 2. «Проект межевания территории. Текстовая часть»			
Том 1.2.1	8841-21-1.1-ПМТ-ПМОЧ1.2.1	Часть 1. Проект межевания территории. Текстовая часть	АО «Петербургские дороги»/ ООО «Автодор-Инжиниринг»
Том 1.2.2	8841-21-1.1-ПМТ-ПМОЧ1.2.2.	Часть 2. Проект межевания территории. Текстовая часть	АО «Петербургские дороги»/ ООО «Автодор-Инжиниринг»

2. Материалы по обоснованию проекта межевания территории			
Раздел 3. «Материалы по обоснованию проекта межевания территории. Графическая часть»			
Том 2.3.1	8841-21-1.1-ПМТ-ПММО2.3.1	**Часть 1.** Материалы по обоснованию проекта межевания территории. Графическая часть. Сельское поселение Такарликовский сельсовет муниципального района Дюртюлинского района	АО «Петербургские дороги»/ ООО «Автодор-Инжиниринг»
Том 2.3.2	8841-21-1.1-ПМТ-ПММО.2.3.2	**Часть 2.** Материалы по обоснованию проекта межевания территории. Графическая часть. Сельское поселение Таймурзинский сельсовет муниципального района Дюртюлинского района	АО «Петербургские дороги»/ ООО «Автодор-Инжиниринг»
Том 2.3.3	8841-21-1.1-ПМТ-ПММО.2.3.3	**Часть 3.** Материалы по обоснованию проекта межевания территории. Графическая часть. Сельское поселение Суккуловский сельсовет муниципального района Дюртюлинского района	АО «Петербургские дороги»/ ООО «Автодор-Инжиниринг»
Том 2.3.4	8841-21-1.1-ПМТ-ПММО.2.3.4	**Часть 4.** Материалы по обоснованию проекта межевания территории. Графическая часть. Сельское поселение Учпилинский сельсовет муниципального района Дюртюлинского района	АО «Петербургские дороги»/ ООО «Автодор-Инжиниринг»
Том 2.3.5	8841-21-1.1-ПМТ-ПММО.2.3.5	**Часть 5.** Материалы по обоснованию проекта межевания территории. Графическая часть. Сельское поселение Староянтузовский сельсовет муниципального района Дюртюлинского района	АО «Петербургские дороги»/ ООО «Автодор-Инжиниринг»
Том 2.3.6	8841-21-1.1-ПМТ-ПММО.2.3.6	**Часть 6.** Материалы по обоснованию проекта межевания территории. Графическая часть. Сельское поселение Вострецовский сельсовет муниципального района Бураевского района	АО «Петербургские дороги»/ ООО «Автодор-Инжиниринг»
Том 2.3.7	8841-21-1.1-ПМТ-ПММО.2.3.7	**Часть 7.** Материалы по обоснованию проекта межевания территории. Графическая часть. Сельское поселение Бардаковский сельсовет муниципального района Бураевского района	АО «Петербургские дороги»/ ООО «Автодор-Инжиниринг»
Том 2.3.8	8841-21-1.1-ПМТ-ПММО.2.3.8	**Часть 8.** Материалы по обоснованию проекта межевания территории. Графическая часть. Сельское поселение Каинлыковский сельсовет муниципального района Бураевского района	АО «Петербургские дороги»/ ООО «Автодор-Инжиниринг»
Том 2.3.9	8841-21-1.1-ПМТ-ПММО.2.3.9	**Часть 9.** Материалы по обоснованию проекта межевания территории. Графическая часть. Сельское поселение Кушманаковский сельсовет муниципального района Бураевского района	АО «Петербургские дороги»/ ООО «Автодор-Инжиниринг»

Том 2.3.10	8841-21-1.1-ПМТ-ПММО.2.3.10	**Часть 10.** Материалы по обоснованию проекта межевания территории. Графическая часть. Сельское поселение Бураевский сельсовет муниципального района Бураевского района	АО «Петербургские дороги»/ ООО «Автодор-Инжиниринг»
Том 2.3.11	8841-21-1.1-ПМТ-ПММО.2.3.11	**Часть 11.** Материалы по обоснованию проекта межевания территории. Графическая часть. Сельское поселение Кузбаевский сельсовет муниципального района Бураевского района	АО «Петербургские дороги»/ ООО «Автодор-Инжиниринг»
Том 2.3.12	8841-21-1.1-ПМТ-ПММО.2.3.12	**Часть 12.** Материалы по обоснованию проекта межевания территории. Графическая часть. Сельское поселение Ванышевский сельсовет муниципального района Бураевского района	АО «Петербургские дороги»/ ООО «Автодор-Инжиниринг»
Том 2.3.13	8841-21-1.1-ПМТ-ПММО.2.3.13	**Часть 13.** Материалы по обоснованию проекта межевания территории. Графическая часть. Сельское поселение Тепляковский сельсовет муниципального района Бураевского района	АО «Петербургские дороги»/ ООО «Автодор-Инжиниринг»
Раздел 4. «Материалы по обоснованию проекта межевания территории. Пояснительная записка»			
Том 2.4.1	8841-21-1.1-ПМТ-ПММО2.4.1	**Часть 1.** Материалы по обоснованию проекта межевания территории. Пояснительная записка.	АО «Петербургские дороги»/ ООО «Автодор-Инжиниринг»
Том 2.4.2	8841-21-1.1-ПМТ-ПММО2.4.2	**Часть 2.** Материалы по обоснованию проекта межевания территории. Приложения (письма, приказы, распоряжения, иные материалы).	АО «Петербургские дороги»/ ООО «Автодор-Инжиниринг»
Том 2.4.3	8841-21-1.1-ПМТ-ПММО2.4.3	**Часть 3.** Материалы по обоснованию проекта межевания территории. Приложения. (письма, приказы, распоряжения, иные материалы)	АО «Петербургские дороги»/ ООО «Автодор-Инжиниринг»
Том 2.4.4	8841-21-1.1-ПМТ-ПММО2.4.4	**Часть 4.** Материалы по обоснованию проекта межевания территории. Приложения. (письма, приказы, распоряжения, иные материалы)	АО «Петербургские дороги»/ ООО «Автодор-Инжиниринг»
Материалы на электронном носителе Том 2.4.4 – Том 2.4.41			
Том 2.4.5	8841-21-1.1-ПМТ-ПММО2.4.5	**Часть 5.** Материалы по обоснованию проекта межевания территории. Приложения Кадастровые выписки (кад.квартал 02:17:000000)	АО «Петербургские дороги»/ ООО «Автодор-Инжиниринг»
Том 2.4.6	8841-21-1.1-ПМТ-ПММО2.4.6	**Часть 6.** Материалы по обоснованию проекта межевания территории. Приложения Кадастровые выписки (кад.квартал 02:17:000000)	АО «Петербургские дороги»/ ООО «Автодор-

			Инжиниринг»
Том 2.4.7	8841-21-1.1-ПМТ-ПММО2.4.7	**Часть 7.** Материалы по обоснованию проекта межевания территории. Приложения Кадастровые выписки (кад.квартал 02:17:000000)	АО «Петербургские дороги»/ ООО «Автодор-Инжиниринг»
Том 2.4.8	8841-21-1.1-ПМТ-ПММО2.4.8	**Часть 8.** Материалы по обоснованию проекта межевания территории. Приложения Кадастровые выписки (кад.квартал 02:17:000000)	АО «Петербургские дороги»/ ООО «Автодор-Инжиниринг»
Том 2.4.9	8841-21-1.1-ПМТ-ПММО2.4.9	**Часть 9.** Материалы по обоснованию проекта межевания территории. Приложения (кад.квартал 02:17:000000)	АО «Петербургские дороги»/ ООО «Автодор-Инжиниринг»
Том 2.4.10	8841-21-1.1-ПМТ-ПММО2.4.10	**Часть 10.** Материалы по обоснованию проекта межевания территории. Приложения (кад.квартал 02:17:000000)	АО «Петербургские дороги»/ ООО «Автодор-Инжиниринг»
Том 2.4.11	8841-21-1.1-ПМТ-ПММО2.4.11	**Часть 11.** Материалы по обоснованию проекта межевания территории. Приложения (кад.квартал 02:17:000000)	АО «Петербургские дороги»/ ООО «Автодор-Инжиниринг»
Том 2.4.12	8841-21-1.1-ПМТ-ПММО2.4.12	**Часть 12.** Материалы по обоснованию проекта межевания территории. Приложения (кад.квартал 02:17:000000)	АО «Петербургские дороги»/ ООО «Автодор-Инжиниринг»
Том 2.4.13	8841-21-1.1-ПМТ-ПММО2.4.13	**Часть 13.** Материалы по обоснованию проекта межевания территории. Приложения (кад.квартал 02:17:000000)	АО «Петербургские дороги»/ ООО «Автодор-Инжиниринг»
Том 2.4.14	8841-21-1.1-ПМТ-ПММО2.4.14	**Часть 14.** Материалы по обоснованию проекта межевания территории. Приложения (кад.квартал 02:17:000000)	АО «Петербургские дороги»/ ООО «Автодор-Инжиниринг»
Том 2.4.15	8841-21-1.1-ПМТ-ПММО2.4.15	**Часть 15.** Материалы по обоснованию проекта межевания территории. Приложения (кад.квартал 02:17:000000)	АО «Петербургские дороги»/ ООО «Автодор-Инжиниринг»
Том 2.4.16	8841-21-1.1-ПМТ-ПММО2.4.16	**Часть 16.** Материалы по обоснованию проекта межевания территории. Приложения (кад.квартал 02:17:000000)	АО «Петербургские дороги»/ ООО «Автодор-Инжиниринг»
Том 2.4.17	8841-21-1.1-ПМТ-ПММО2.4.17	**Часть 17.** Материалы по обоснованию проекта межевания территории. Приложения (кад.квартал 02:17:000000)	АО «Петербургские дороги»/ ООО «Автодор-Инжиниринг»
Том 2.4.18	8841-21-1.1-ПМТ-ПММО2.4.18	**Часть 18.** Материалы по обоснованию проекта межевания территории.	АО «Петербургские

		Приложения (кад.квартал 02:17:000000)	дороги»/ ООО «Автодор-Инжиниринг»
Том 2.4.19	8841-21-1.1-ПМТ-ПММО2.4.19	**Часть 19.** Материалы по обоснованию проекта межевания территории. Приложения (кад.квартал 02:17:000000)	АО «Петербургские дороги»/ ООО «Автодор-Инжиниринг»
Том 2.4.20	8841-21-1.1-ПМТ-ПММО2.4.20	**Часть 20.** Материалы по обоснованию проекта межевания территории. Приложения (кад.квартал 02:17:000000)	АО «Петербургские дороги»/ ООО «Автодор-Инжиниринг»
Том 2.4.21	8841-21-1.1-ПМТ-ПММО2.4.21	**Часть 21.** Материалы по обоснованию проекта межевания территории. Приложения Кадастровые выписки (кад.кварталы 02:17:020701, 02:17:020702, 02:17:020703, 02:17:020801, 02:17:020802, 02:17:030501, 02:17:040601, 02:17:040801, 02:17:050703)	АО «Петербургские дороги»/ ООО «Автодор-Инжиниринг»
Том 2.4.22	8841-21-1.1-ПМТ-ПММО2.4.22	**Часть 22.** Материалы по обоснованию проекта межевания территории. Приложения Кадастровые выписки (кад.кварталы 02:17:050801, 02:17:050802, 02:17:050803, 02:17:050901, 02:17:050902, 02:17:060802, 02:17:060901, 02:17:060903, 02:17:061002, 02:17:070902, 02:17:101001)	АО «Петербургские дороги»/ ООО «Автодор-Инжиниринг»
Том 2.4.23	8841-21-1.1-ПМТ-ПММО2.4.23	**Часть 23.** Материалы по обоснованию проекта межевания территории. Приложения Кадастровые выписки (кад.кварталы 02:17:101002, 02:17:101202, 02:17:141303, 02:17:141501, 02:17:141502, 02:17:160701)	АО «Петербургские дороги»/ ООО «Автодор-Инжиниринг»
Том 2.4.24	8841-21-1.1-ПМТ-ПММО2.4.24	**Часть 24.** Материалы по обоснованию проекта межевания территории. Приложения Кадастровые выписки (кад.квартал 02:22:000000)	АО «Петербургские дороги»/ ООО «Автодор-Инжиниринг»
Том 2.4.25	8841-21-1.1-ПМТ-ПММО2.4.25	**Часть 25.** Материалы по обоснованию проекта межевания территории. Приложения Кадастровые выписки (кад.квартал 02:22:000000)	АО «Петербургские дороги»/ ООО «Автодор-Инжиниринг»
Том 2.4.26	8841-21-1.1-ПМТ-ПММО2.4.26	**Часть 26.** Материалы по обоснованию проекта межевания территории. Приложения Кадастровые выписки (кад.квартал 02:22:000000)	АО «Петербургские дороги»/ ООО «Автодор-Инжиниринг»
Том 2.4.27	8841-21-1.1-ПМТ-ПММО2.4.27	**Часть 27.** Материалы по обоснованию проекта межевания территории. Приложения Кадастровые выписки (кад.квартал 02:22:000000)	АО «Петербургские дороги»/ ООО «Автодор-Инжиниринг»
Том 2.4.28	8841-21-1.1-ПМТ-ПММО2.4.28	**Часть 28.** Материалы по обоснованию проекта межевания территории. Приложения Кадастровые выписки (кад.квартал 02:22:000000)	АО «Петербургские дороги»/ ООО «Автодор-Инжиниринг»

Том 2.4.29	8841-21-1.1-ПМТ-ПММО2.4.29	**Часть 29.** Материалы по обоснованию проекта межевания территории. Приложения Кадастровые выписки (кад.квартал 02:22:000000)	АО «Петербургские дороги»/ ООО «Автодор-Инжиниринг»
Том 2.4.30	8841-21-1.1-ПМТ-ПММО2.4.30	**Часть 30.** Материалы по обоснованию проекта межевания территории. Приложения Кадастровые выписки (кад.квартал 02:22:000000)	АО «Петербургские дороги»/ ООО «Автодор-Инжиниринг»
Том 2.4.31	8841-21-1.1-ПМТ-ПММО2.4.31	**Часть 31.** Материалы по обоснованию проекта межевания территории. Приложения Кадастровые выписки (кад.квартал 02:22:000000)	АО «Петербургские дороги»/ ООО «Автодор-Инжиниринг»
Том 2.4.32	8841-21-1.1-ПМТ-ПММО2.4.32	**Часть 32.** Материалы по обоснованию проекта межевания территории. Приложения Кадастровые выписки (кад.квартал 02:22:000000)	АО «Петербургские дороги»/ ООО «Автодор-Инжиниринг»
Том 2.4.33	8841-21-1.1-ПМТ-ПММО2.4.33	**Часть 33.** Материалы по обоснованию проекта межевания территории. Приложения Кадастровые выписки (кад.квартал 02:22:000000)	АО «Петербургские дороги»/ ООО «Автодор-Инжиниринг»
Том 2.4.34	8841-21-1.1-ПМТ-ПММО2.4.34	**Часть 34.** Материалы по обоснованию проекта межевания территории. Приложения Кадастровые выписки (кад.квартал 02:22:000000)	АО «Петербургские дороги»/ ООО «Автодор-Инжиниринг»
Том 2.4.35	8841-21-1.1-ПМТ-ПММО2.4.35	**Часть 35.** Материалы по обоснованию проекта межевания территории. Приложения Кадастровые выписки (кад.квартал 02:22:000000)	АО «Петербургские дороги»/ ООО «Автодор-Инжиниринг»
Том 2.4.36	8841-21-1.1-ПМТ-ПММО2.4.36	**Часть 36.** Материалы по обоснованию проекта межевания территории. Приложения Кадастровые выписки (кад.квартал 02:22:000000)	АО «Петербургские дороги»/ ООО «Автодор-Инжиниринг»
Том 2.4.37	8841-21-1.1-ПМТ-ПММО2.4.37	**Часть 37.** Материалы по обоснованию проекта межевания территории. Приложения Кадастровые выписки (кад.кварталы 02:22:010201, 02:22:020603, 02:22:050504, 02:22:070101, 02:22:090801)	АО «Петербургские дороги»/ ООО «Автодор-Инжиниринг»
Том 2.4.38	8841-21-1.1-ПМТ-ПММО2.4.38	**Часть 38.** Материалы по обоснованию проекта межевания территории. Приложения Кадастровые выписки (кад.кварталы 02:22:090901, 02:22:140101, 02:22:140201, 02:22:140402, 02:22:150201, 02:22:150301, 02:22:150401, 02:22:150502, 02:22:150601, 02:22:150802, 02:22:151602)	АО «Петербургские дороги»/ ООО «Автодор-Инжиниринг»
Том 2.4.39	8841-21-1.1-ПМТ-ПММО2.4.39	**Часть 39.** Материалы по обоснованию проекта межевания территории. Приложения Кадастровые выписки	АО «Петербургские дороги»/ ООО «Автодор-

		(кад.квартал 02:22:000000)	Инжиниринг»
Том 2.4.40	8841-21-1.1-ПМТ-ПММО2.4.40	**Часть 407.** Материалы по обоснованию проекта межевания территории. Приложения Кадастровые выписки (кад.кварталы 02:70:000000, 02:70:013101)	АО «Петербургские дороги»/ ООО «Автодор-Инжиниринг»
Том 2.4.41	8841-21-1.1-ПМТ-ПММО2.4.41	**Часть 41.** Материалы по обоснованию проекта межевания территории. Приложения Кадастровые выписки (кад.кварталы 02:00:000000, 02:13:000000, 02:17:000000, 02:22:000000, 02:70:000000)	АО «Петербургские дороги»/ ООО «Автодор-Инжиниринг»
Раздел 5. «Схема резервирования земель»			
Том 2.5.1	8841-21-1.1-ПМТ-ПМСР2.5.1	**Часть 1.** Схема резервирования земель. М 1:2000	АО «Петербургские дороги»/ ООО «Автодор-Инжиниринг»
Том 2.5.2	8841-21-1.1-ПМТ-ПМСР2.5.2	**Часть 2.** Схема резервирования земель. М 1:2000	АО «Петербургские дороги»/ ООО «Автодор-Инжиниринг»
Том 2.5.3	8841-21-1.1-ПМТ-ПМСР2.5.3	**Часть 3.** Схема резервирования земель. М 1:2000	АО «Петербургские дороги»/ ООО «Автодор-Инжиниринг»
Том 2.5.4	8841-21-1.1-ПМТ-ПМСР2.5.4	**Часть 4.** Схема резервирования земель. М 1:2000	АО «Петербургские дороги»/ ООО «Автодор-Инжиниринг»
Том 2.5.5	8841-21-1.1-ПМТ-ПМСР2.5.5	**Часть 5.** Схема резервирования земель. М 1:2000	АО «Петербургские дороги»/ ООО «Автодор-Инжиниринг»
Приложения			
Приложение 1. Инженерно-геодезические изыскания.			
Том 1.1	8841-21-2-ДПТ-ИГДИ1.1	**Книга 1.** Технический отчет по результатам инженерно-геодезических изысканий. Пояснительная записка. Текстовые приложения	ООО «Гипростроймост-Геотех»
Том 1.2	8841-21-2-ДПТ-ИГДИ1.2	**Книга 2.** Технический отчет по результатам инженерно-геодезических изысканий. Текстовые приложения	ООО «Гипростроймост-Геотех»
Том 1.3	8841-21-2-ДПТ-ИГДИ1.3	**Книга 3.** Технический отчет по результатам инженерно-геодезических изысканий. Программа инженерно-геодезических изысканий	ООО «Гипростроймост-Геотех»
Том 1.4	8841-21-2-ДПТ-ИГДИ1.4	**Книга 4.** Технический отчет по результатам инженерно-геодезических изысканий. Графические приложения	ООО «Гипростроймост-Геотех»

Том 1.5	8841-21-2-ДПТ-ИГДИ1.5	**Книга 5.** Технический отчет по результатам инженерно-геодезических изысканий. Графические приложения	ООО «Гипростроймост-Геотех»
Том 1.6	8841-21-2-ДПТ-ИГДИ1.6	**Книга 6.** Технический отчет по результатам инженерно-геодезических изысканий. Графические приложения	ООО «Гипростроймост-Геотех»
Приложение 2. Инженерно-геологические изыскания			
Том 2.1	8841-21-2-ДПТ-ИГЛИ2.1	**Книга 1**. Технический отчет по результатам инженерно- геологических изысканий. Пояснительная записка	ООО «Гипростроймост-Геотех»
Том 2.2	8841-21-2-ДПТ-ИГЛИ2.2	**Книга 2.** Технический отчет по результатам инженерно-геологических изысканий. Текстовые приложения	ООО «Гипростроймост-Геотех»
Том 2.3	8841-21-2-ДПТ-ИГЛИ2.3	**Книга 3.** Технический отчет по результатам инженерно-геологических изысканий. Текстовые приложения	ООО «Гипростроймост-Геотех»
Том 2.4	8841-21-2-ДПТ-ИГЛИ2.4	**Книга 4.** Технический отчет по результатам инженерно-геологических изысканий. Текстовые приложения	ООО «Гипростроймост-Геотех»
Том 2.5	8841-21-2-ДПТ-ИГЛИ2.5	**Книга 5.** Технический отчет по результатам инженерно-геологических изысканий. Текстовые приложения	ООО «Гипростроймост-Геотех»
Том 2.6	8841-21-2-ДПТ-ИГЛИ2.6	**Книга 6.** Технический отчет по результатам инженерно-геологических изысканий. Текстовые приложения	ООО «Гипростроймост-Геотех»
Том 2.7	8841-21-2-ДПТ-ИГЛИ2.7	**Книга 7**. Технический отчет по результатам инженерно-геологических изысканий. Текстовые приложения	ООО «Гипростроймост-Геотех»
Том 2.8	8841-21-2-ДПТ-ИГЛИ2.8	**Книга 8**. Технический отчет по результатам инженерно-геологических изысканий. Текстовые приложения	ООО «Гипростроймост-Геотех»
Том 2.9	8841-21-2-ДПТ-ИГЛИ2.9	**Книга 9.** Технический отчет по результатам инженерно-геологических изысканий. Графические приложения	ООО «Гипростроймост-Геотех»
Том 2.10	8841-21-2-ДПТ-ИГЛИ2.10	**Книга 10**. Технический отчет по результатам инженерно-геологических изысканий. Графические приложения	ООО «Гипростроймост-Геотех»
Том 2.11	8841-21-2-ДПТ-ИГЛИ2.11	**Книга 11.** Технический отчет по результатам инженерно-геологических изысканий. Графические приложения	ООО «Гипростроймост-Геотех»
Том 2.12	8841-21-2-ДПТ-ИГЛИ2.12	**Книга 12**. Технический отчет по результатам инженерно-геологических изысканий. Графические приложения	ООО «Гипростроймост-Геотех»
Том 2.13	8841-21-2-ДПТ-ИГЛИ2.13	**Книга 13**. Технический отчет по результатам инженерно-геологических	ООО «Гипростроймост-Геотех»

		изысканий. Графические приложения	
Том 2.14	8841-21-2-ДПТ-ИГЛИ2.14	**Книга 14.** Карстологические исследования. Текстовая часть. Текстовые приложения	ООО «ПКиБЗ»
Том 2.15	8841-21-2-ДПТ-ИГЛИ2.15	**Книга 15.** Карстологические исследования. Графическая часть	ООО «ПКиБЗ»
Приложение 3. Инженерно-гидрометеорологические изыскания.			
Том 3.1	8841-21-2-ДПТ-ИГМИЗ.1	**Книга 1.** Технический отчет по результатам инженерно-гидрометеорологических изысканий. Пояснительная записка. Текстовые приложения	ООО «Гипростроймост-Геотех»
Том 3.2	8841-21-2-ДПТ-ИГМИЗ.2	**Книга 2.** Технический отчет по результатам инженерно-гидрометеорологических изысканий. Текстовые приложения	ООО «Гипростроймост-Геотех»
Том 3.3	8841-21-2-ДПТ-ИГМИЗ.3	**Книга 3.** Технический отчет по результатам инженерно-гидрометеорологических изысканий. Графические приложения	ООО «Гипростроймост-Геотех»
Приложение 4. Инженерно-экологические изыскания.			
Том 4.1	8841-21-2-ДПТ-ИЭИ4.1	**Книга 1.** Инженерно-экологические изыскания. Пояснительная записка	ООО «Гипростроймост-Геотех»
Том 4.2	8841-21-2-ДПТ-ИЭИ4.2	**Книга 2.** Инженерно-экологические изыскания. Текстовые приложения А, Б, В, Г, Д, Е	ООО «Гипростроймост-Геотех»
Том 4.3	8841-21-2-ДПТ-ИЭИ4.3	**Книга 3.** Инженерно-экологические изыскания. Текстовые приложения Ж, И, К. Графические приложения	ООО «Гипростроймост-Геотех»
Приложение 5. Материалы, обосновывающие разработку документации по планировке территории			
Том 5.1.1	8841-21-1.1-ДПТ-ОТР5.1.1	**Книга 1.** Основные технические решения. Обоснование выбора варианта трассы. Схемы предполагаемых вариантов прохождения трассы.	АО « Институт Гипростроймост – Санкт-Петербург»
Том 5.1.2	8841-21-1.1-ДПТ-ОТР5.1.2	**Книга 2.** Основные технические решения. Автомобильная дорога. Участок №1 ПК0 - ПК417	АО «Гипростроймост – Санкт-Петербург»
Том 5.1.3	8841-21-1.1-ДПТ-ОТР5.1.3	**Книга 3.** Основные технические решения. Автомобильная дорога. Участок №2 ПК417 - ПК901	АО «Петербургские дороги»
Том 5.1.4	8841-21-1.1-ДПТ-ОТР5.1.4	**Книга 4.** Основные технические решения. Пересечения и примыкания. Участок №1 ПК0 - ПК417	АО «Институт Гипростроймост – Санкт-Петербург»
Том 5.1.5	8841-21-1.1-ДПТ-ОТР5.1.5	**Книга 5**. Основные технические решения. Пересечения и примыкания. Участок №2 ПК417 - ПК901	АО «Петербургские дороги»

Том 5.1.6	8841-21-1.1-ДПТ-ОТР5.1.6	**Книга 6.** Основные технические решения. Искусственные сооружения автомобильной дороги	АО «Гипростроймост – Санкт-Петербург»
Том 5.1.7	8841-21-1.1-ДПТ-ОТР5.1.7	**Книга 7.** Основные технические решения. Искусственные сооружения автомобильной дороги. Мост через р. Белая	АО «Институт Гипростроймост – Санкт-Петербург»
Том 5.1.8	8841-21-1.1-ДПТ-ОТР5.1.8	**Книга 8.** Основные технические решения. Искусственные сооружения переустраиваемых автомобильных дорог	АО «Институт Гипростроймост – Санкт-Петербург»
Том 5.1.9	8841-21-1.1-ДПТ-ОТР5.1.9	**Книга 9.** Основные технические решения. АСУДД и системы платности	КСМ
Том 5.1.10	8841-21-1.1-ДПТ-ОТР5.1.10	**Книга 10.** Основные технические решения. Места размещения объектов дорожного сервиса, МФЗ и иных зданий, и сооружений необходимых для содержания автомобильной дороги	АО «Петербургские дороги»
Том 5.1.11	8841-21-1.1-ДПТ-ОТР5.1.11	**Книга 11.** Основные технические решения. Мероприятия по переустройству коммуникаций	АО «Институт Гипростроймост – Санкт-Петербург»
Том 5.1.12	8841-21-1.1-ДПТ-ОТР5.1.12	**Книга 12.** Основные технические решения. Транспортная безопасность	ГлобоТэк
Том 5.2	8841-21-1.1-ДПТ-ГОЧС5.2.13	**Книга 13.** Перечень мероприятий по гражданской обороне, мероприятий по предупреждению чрезвычайных ситуаций природного и техногенного характера	ГлобоТэк
Том 5.3	8841-21-1.1-ДПТ-ООС5.3.14	**Книга 14.** Мероприятия по охране окружающей среды	ООО «Транспроектинжиниринг»
Том 5.4	8841-21-1.1-ДПТ-АРХ5.4.15	**Книга 15.** Мероприятия по обеспечению сохранности выявленных объектов культурного наследия. Выполнение археологического и историко-культурного обследования.	ООО «Гипростроймост-Геотех»
Том 5.5.1	8841-21-1.1-ДПТ-ЭКИ5.5.16	**Книга 16.** Экономические изыскания по выбранному варианту размещения Объекта и основных технических решений. Характеристика социально-экономического развития зоны тяготения проектируемого Объекта.	ООО «А+С Транспроект» (SIMETRA)
Том 5.5.2	8841-21-1.1-ДПТ-ЭКИ5.5.17	**Книга 17.** Экономические изыскания по выбранному варианту размещения Объекта и основных технических решений. Анализ существующей транспортной сети.	ООО «А+С Транспроект» (SIMETRA)
Том 5.5.3	8841-21-1.1-ДПТ-ЭКИ5.5.18	**Книга 18.** Экономические изыскания по выбранному варианту размещения Объекта и основных технических решений. Прогноз интенсивности движения транспортных потоков.	ООО «А+С Транспроект» (SIMETRA)

Том 6	8841-21-1.1-ДПТ-РВИ6	***Приложение 6. Определение предварительного размера возмещения в связи с изъятием для государственных нужд земельных участков и (или) иных объектов недвижимого имущества, занятием земельных участков на время проведения строительно-монтажных работ (укрупненный расчет).***	АО «Институт Гипростроймост – Санкт-Петербург»
Том 7	8841-21-1.1-ДПТ-ССР7	***Приложение 7. Сводный сметный расчет стоимости строительства Автомобильной дороги на основании укрупненных нормативов цены строительства или объектов аналогов.***	АО «Гипростроймост – Санкт-Петербург»
Том 8	8841-21-1.1-ДПТ-УРС8	***Приложение 8. Укрупненный расчет стоимости эксплуатации Автомобильной дороги и предлагаемой системы взимания платы на эксплуатационной стадии реализации проекта.***	АО «Петербургские дороги»
Том 9	8841-21-1.1-ДПТ-ДСТУ9	***Приложение 9. Документы согласований, технические требования и условия***	АО «Петербургские дороги»

Условные обозначения

Границы территории, в отношении которой осуществляется подготовка проекта планировки

Границы муниципальных районов

Границы поселений

Границы населенных пунктов

Красные линии:

Устанавливаемые

1 Номера характерных точек устанавливаемых красных линий

Красная линия 1 Номера красных линий

Планируемая к утверждению в документации по планировке территории линейного объекта: "Реконструкция автомобильной дороги М-7 «Волга» Москва-Владимир-Нижний Новгород-Казань-Уфа на участке км 1169+910-км 1231+352 (обход населенных пунктов), Республика Башкортостан"

Границы планируемых элементов планировочной структуры:

территорий общего пользования, за исключением улично-дорожной сети (проектные береговые полосы водных объектов)

территорий общего пользования, за исключением улично-дорожной сети (существующие береговые полосы водных объектов)

улично-дорожная сеть

Кромка

Пк1 Проектная ось

Мост, путепровод

Проектные откосы

Локальное очистное сооружение

Проектная водопропускная труба

Трансформаторная подстанция

Существующие инженерные сети:

Кабель связи

Газопровод в.д.

Газопровод с.д.

Нефтепровод

Водопровод

Канализация

Линии электропередач (ЛЭП)

Кабельные линии

Планировка полосы отвода/ засыпка русла

Переустройство русла

подпорные стенки

Схема расположения листов

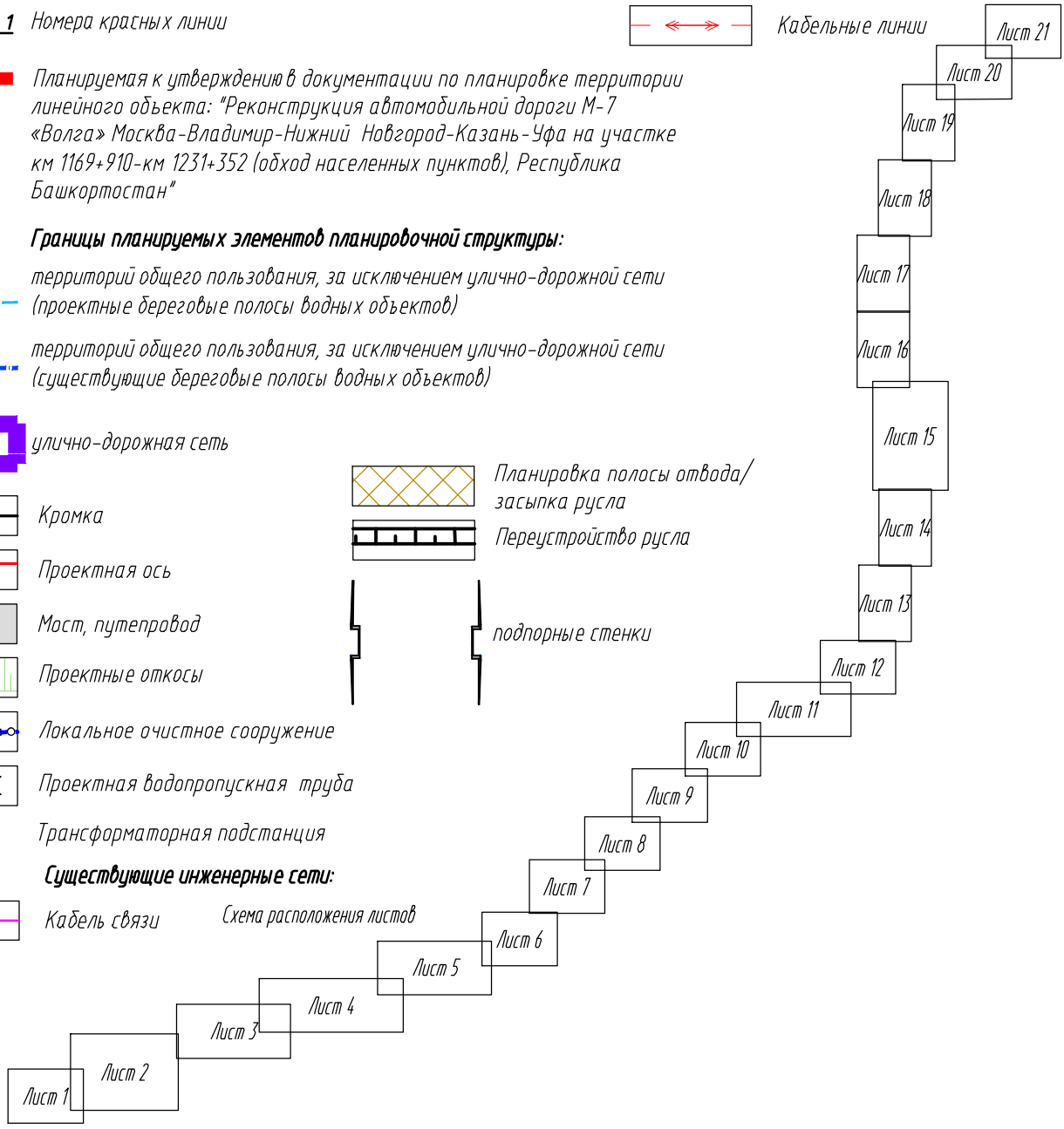

Согласовано:

Гл. спец. Кузнецов

Взам. инв. №

Подп. и дата

Инв. № подл.

Изм.	Кол.уч.	Лист	№ док.	Подп.	Дата
Разраб.		Аврамчик			10.21
Проверил		Петренко			10.21
Н.контр.		Кузнецов			10.21
КГИП		Андреева			10.21

8841-21-1.1-ППТ-ППОЧ1.1.1

«Строительство скоростной автомобильной дороги Казань – Екатеринбург на участке Дюртюли – Ачит этап 1.1 км 0 – км 90 Республика Башкортостан»

Основная часть проекта планировки территории

Стадия	Лист	Листов
ДПТ		21

Чертеж красных линий. Муниципальный район Дюртюлинский район. М 1:2000

АКЦИОНЕРНОЕ ОБЩЕСТВО ПЕТЕРБУРГСКИЕ ДОРОГИ



Изм.	Кол.уч.	Лист	N док.	Подп.	Дата	8841-21-1.1-ППТ-ППО41.1.1		
						«Строительство скоростной автомобильной дороги Казань – Екатеринбург на участке Дюртюли – Ачит этап 1.1 км 0 – км 90 Республика Башкортостан»		
Разраб.		Абранчик			10.21	Основная часть проекта планировки территории	Стадия	Лист	Листов
Проверил		Петренко			10.21		ППТ	1	21
Н.контр.		Кузнецов			10.21	Чертеж красных линий. Муниципальный район Дюртюлинский район. М 1:2000	АКЦИОНЕРНОЕ ОБЩЕСТВО «ПЕТЕРБУРГСКИЕ ДОРОГИ»	
ГИП		Андреева			10.21			

						8841-21-1.1-ППТ-ППОЧ1.1.1			
						«Строительство скоростной автомобильной дороги Казань – Екатеринбург на участке Дюртюли – Ачит этап 1.1 км 0 – км 90 Республика Башкортостан»			
Изм.	Кол.уч.	Лист	№ док.	Подп.	Дата				
Разраб.		Аврамчик			10.21	Основная часть проекта планировки территории	Стадия	Лист	Листов
Проверил		Петренко			10.21		ДПТ	2	21
Н.контр.		Кузнецов			10.21	Чертеж красных линий. Муниципальный район Дюртюлинский район. М 1:2000	АКЦИОНЕРНОЕ ОБЩЕСТВО ПЕТЕРБУРГСКИЕ ДОРОГИ		
КГИП		Андреева			10.21				

Дюртюлинский муниципальный район
Такарликовский сельсовет

Дюртюлинский муниципальный район
Суккуловский сельсовет

Красная линия 3

Красная линия 4

						8841-21-11-ППТ-ППОЧ111
Изм.	Кол.уч.	Лист	№док.	Подп.	Дата	«Строительство скоростной автомобильной дороги Казань – Екатеринбург на участке Дюртюли – Аюш км 11+ 0 – км 90 Республика Башкортостан»
ГИП		Абратов			10.21	
Проверил		Петрова			10.21	Основная часть проекта планировки территории
Инженер		Кузнецов			10.21	Чертеж красных линий. Муниципальный район Дюртюлинский район. М 1:2000
Н.ГИП		Андреева			10.21	

Стадия	Лист	Листов
ДПТ	3	21

ЕКАТЕРИНБУРГ ЗАПАДНЫЙ
ПетербургСкие Дороги

Согласовано
Взам. инв. №
Подп. и дата
Инв. № подл.

Дертолинский муниципальный район
город Дертоли

Дертолинский муниципальный район
Суккуловский сельсовет

д. Мамадалево

Красная линия 1
Красная линия 2
Красная линия 3
Красная линия 4
Красная линия 5
Красная линия 6
Красная линия 7
Красная линия 8
Красная линия 9
Красная линия 10
Красная линия 11
Красная линия 12.1

							8841-21-11-ППТ-ППОЧ111		
Изм.	Кол.уч.	Лист	N док.	Подп.	Дата		«Строительство скоростной автомобильной дороги Казань – Екатеринбург на участке Дертоли – 4 км. этап 1 (км 0 – км 90) Республика Башкортостан»		
Разраб.		Иванова			10.21	Основная часть проекта планировки территории	Стадия	Лист	Листов
Проверил		Тюрина			10.21		ДПТ	4	21
Утвердил		Кузнецов			10.21	Чертеж красных линий. Муниципальный район Дертолинский район М 1:2000	ГЕОДЕЗИЯ ПРОЕКТ ИЗЫСКАНИЯ ЭКСПЕРТИЗА ГЕОРЕСУРСЫ ГОРОРИ		
Инженер		Кузнецов			10.21				
ГИП		Кудрявцев			10.21				

Согласовано
Взам. инв. №
Подпись и дата
Инв. № подл.

Дюртюлинский муниципальный район
город Дюртюли

Дюртюлинский муниципальный район
Суккуловский сельсовет

Дюртюлинский муниципальный район
Учпилинский сельсовет

Деревня

Красная линия 11.1

Красная линия 12.1

Линия электропередачи 6 кВ, 1 цепная, 1 линия электропередачи 6 кВ, 1 цепная 2

						8841-21-11-ППТ-ППОЧ111	
Изм.	Кол.уч.	Лист	N док.	Подп.	Дата	«Строительство скоростной автомобильной дороги Казань – Екатеринбург на участке Дюртюли – Аша км 1144+0 – км 90 Республика Башкортостан»	
Разраб.		Абратов			10.21		
Проверил		Петрова			10.21	Основная часть проекта планировки территории	Стадия: ДПТ; Лист: 5; Листов: 21
Н.контр.		Кузнецов			10.21	Чертеж красных линий. Муниципальный район Дюртюлинский район. М 1:2000	ЗАКАЗЧИК ИНВЕСТОР Петербургские Дороги
ГИП		Андреева			10.21		

Согласовано
Взам. инв. №
Подп. и дата
Инв. № подл.

Изм.	Кол.уч.	Лист	№ док.	Подп.	Дата	8841-21-1.1-ППТ-ППОЧ1.1.1		
						«Строительство скоростной автомобильной дороги Казань – Екатеринбург на участке Дюртюли – Ачит этап 1.1 км 0 – км 90 Республика Башкортостан»		
Разраб.		Аврамчик			10.21	Основная часть проекта планировки территории	Стадия / ДПТ	Лист / 6	Листов / 21
Проверил		Петренко			10.21			
Н.контр.		Кузнецов			10.21	Чертеж красных линий. Муниципальный район Дюртюлинский район. М 1:2000	Акционерное общество «Петербургские Дороги»	
КГИП		Андреева			10.21			

Согласовано: Гл. спец. Кузнецов

Взам. инв. №

Подп. и дата

Инв. № подл.

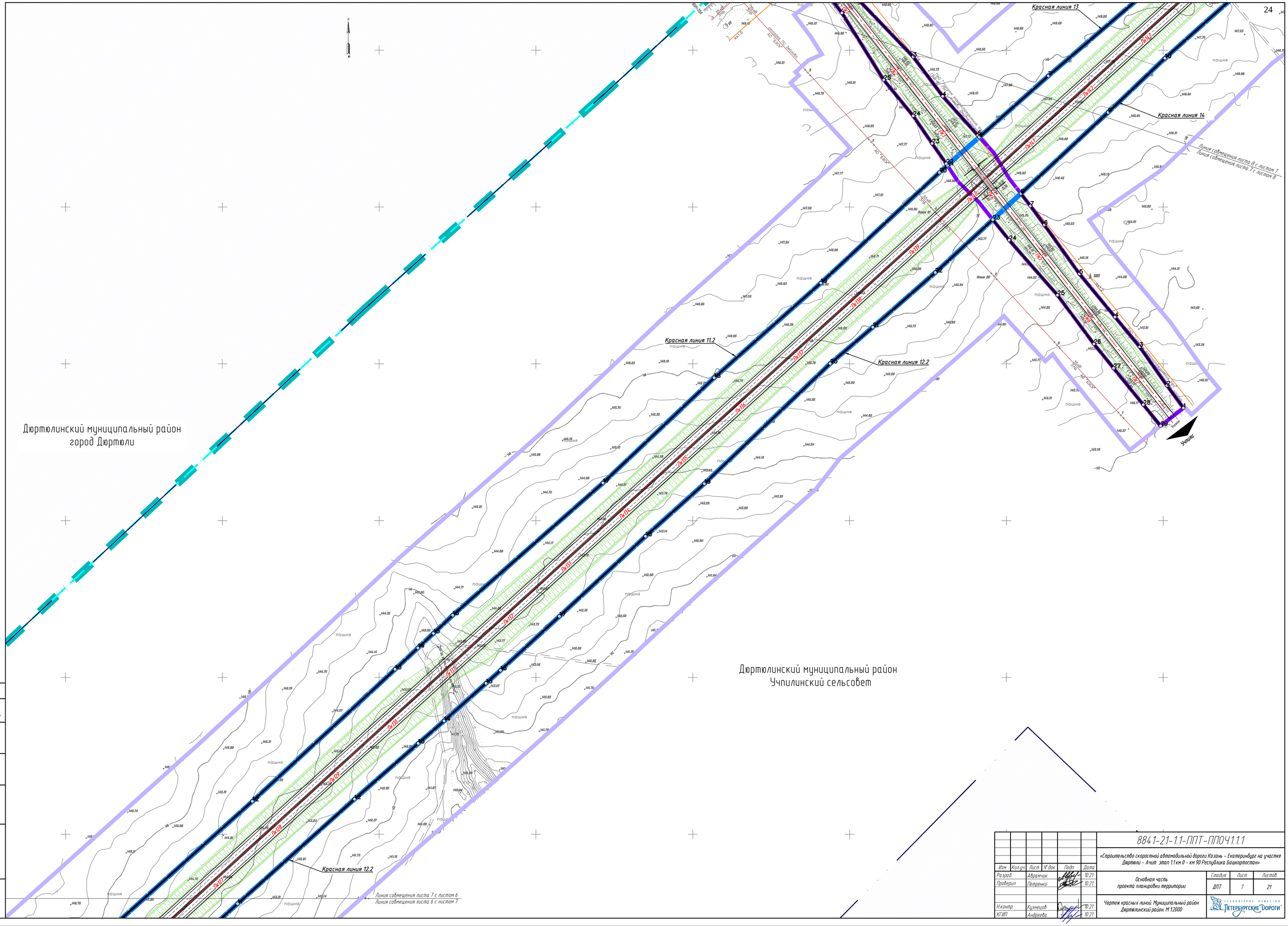

						8841-21-1.1-ППТ-ППО41.1.1
Изм.	Кол.уч.	Лист	N° док.	Подп.	Дата	«Строительство скоростной автомобильной дороги Казань – Екатеринбург на участке Дюртюли – Ачит этап 1.1 км 0 – км 90 Республика Башкортостан»
Разраб.		Аварчик			10.21	Основная часть проекта планировки территории
Проверил		Петренко			10.21	
Н.контр.		Кузнецов			10.21	Чертеж красных линий. Муниципальный район Дюртюлинский район. М 1:2000
КГИП		Андреева			10.21	

Стадия	Лист	Листов
ДПТ	7	21

АКЦИОНЕРНОЕ ОБЩЕСТВО «ПЕТЕРБУРГСКИЕ ДОРОГИ»

Согласовано
Гл. спец. Кузнецов

Взам. инв. N°

Подп. и дата

Инв. N° подл.

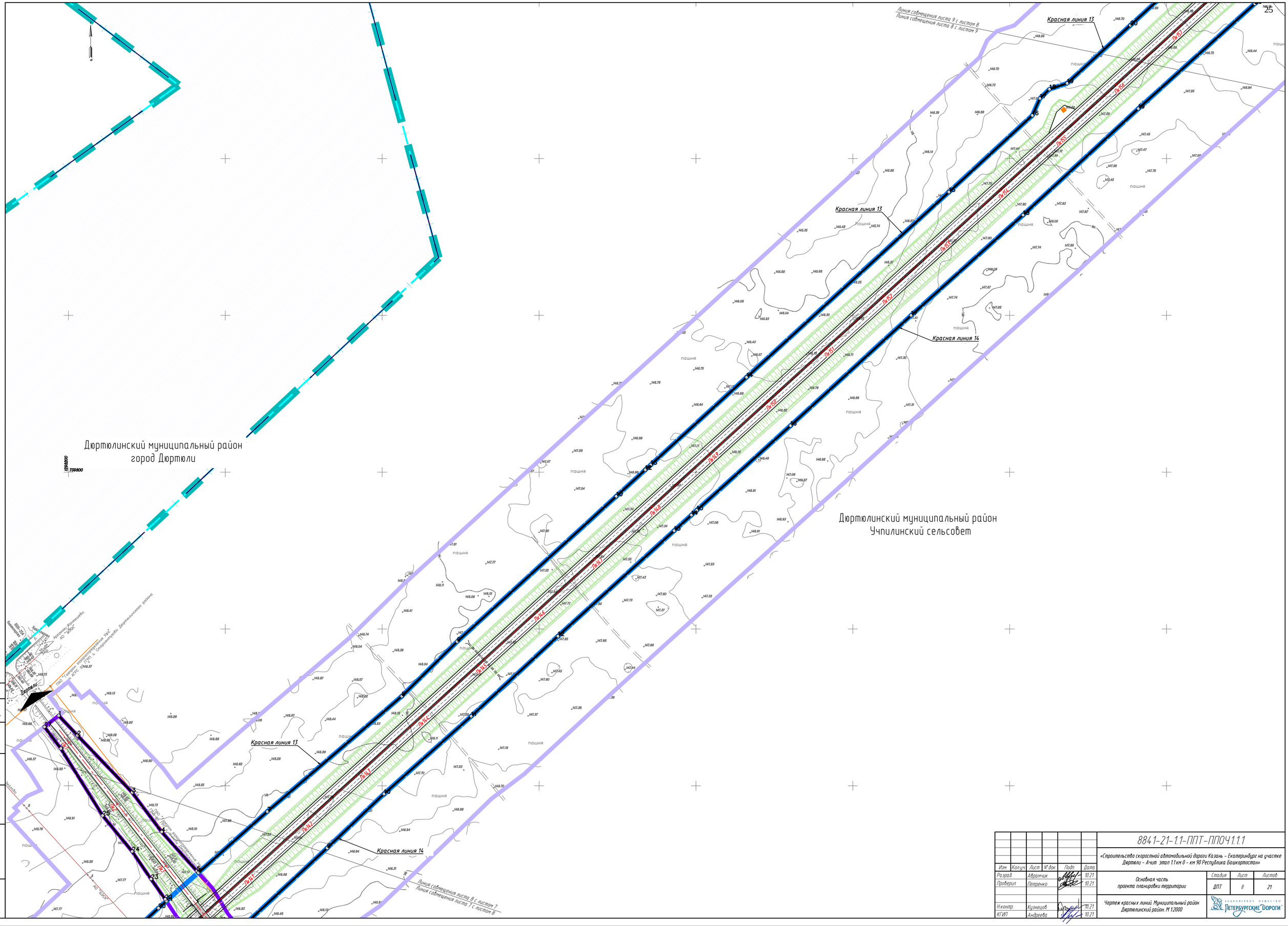

						8841-21-1.1-ППТ-ППОЧ1.1.1
Изм.	Кол.уч.	Лист	N° док.	Подп.	Дата	«Строительство скоростной автомобильной дороги Казань – Екатеринбург на участке Дюртюли – Ачит этап 1.1 км 0 – км 90 Республика Башкортостан»
Разраб.		Аванчик			10.21	Основная часть проекта планировки территории
Проверил		Петренко			10.21	
Н.контр.		Кузнецов			10.21	Чертеж красных линий. Муниципальный район Дюртюлинский район. М 1:2000
ГКИП		Андреева			10.21	

Стадия	Лист	Листов
ДПТ	8	21

АКЦИОНЕРНОЕ ОБЩЕСТВО «ПЕТЕРБУРГСКИЕ ДОРОГИ»

Согласовано
Гл. спец. Кузнецов

Взам. инв. N°

Подп. и дата

Инв. N° подл.

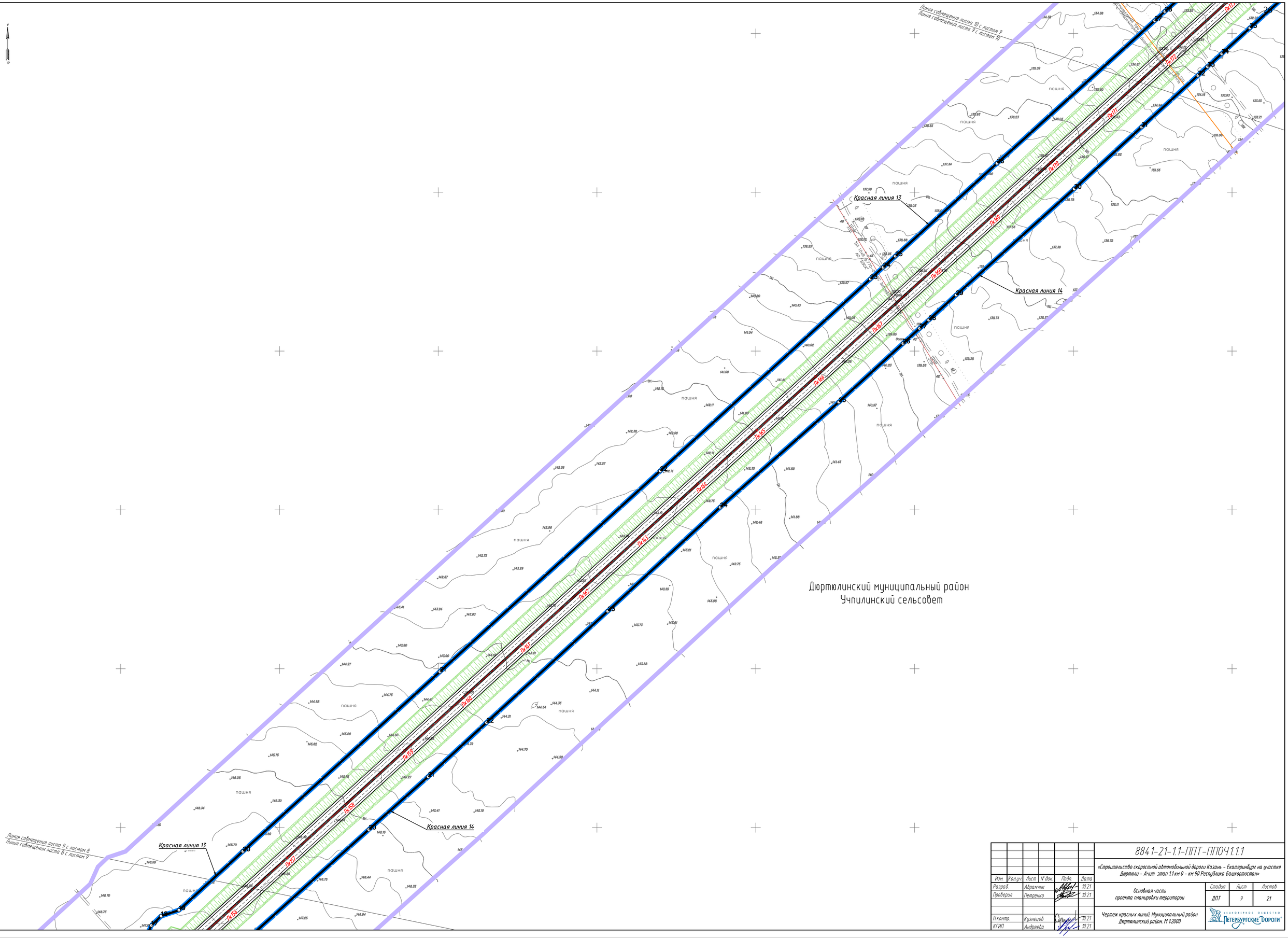

Изм.	Кол.уч.	Лист	N док.	Подп.	Дата	8841-21-1.1-ППТ-ППОЧ1.1.1
						«Строительство скоростной автомобильной дороги Казань – Екатеринбург на участке Дюртюли – Ачит этап 1.1 км 0 – км 90 Республика Башкортостан»
Разраб.		Абрамчик			10.21	Основная часть проекта планировки территории
Проверил		Петренко			10.21	
Н.контр.		Кузнецов			10.21	Чертеж красных линий. Муниципальный район Дюртюлинский район. М 1:2000
ГИП		Андреева			10.21	

Стадия	Лист	Листов
ДПТ	9	21

АКЦИОНЕРНОЕ ОБЩЕСТВО «ПЕТЕРБУРГСКИЕ ДОРОГИ»

Согласовано: Гл. спец. Кузнецов

Взам. инв. N

Подп. и дата

Инв. N подл.

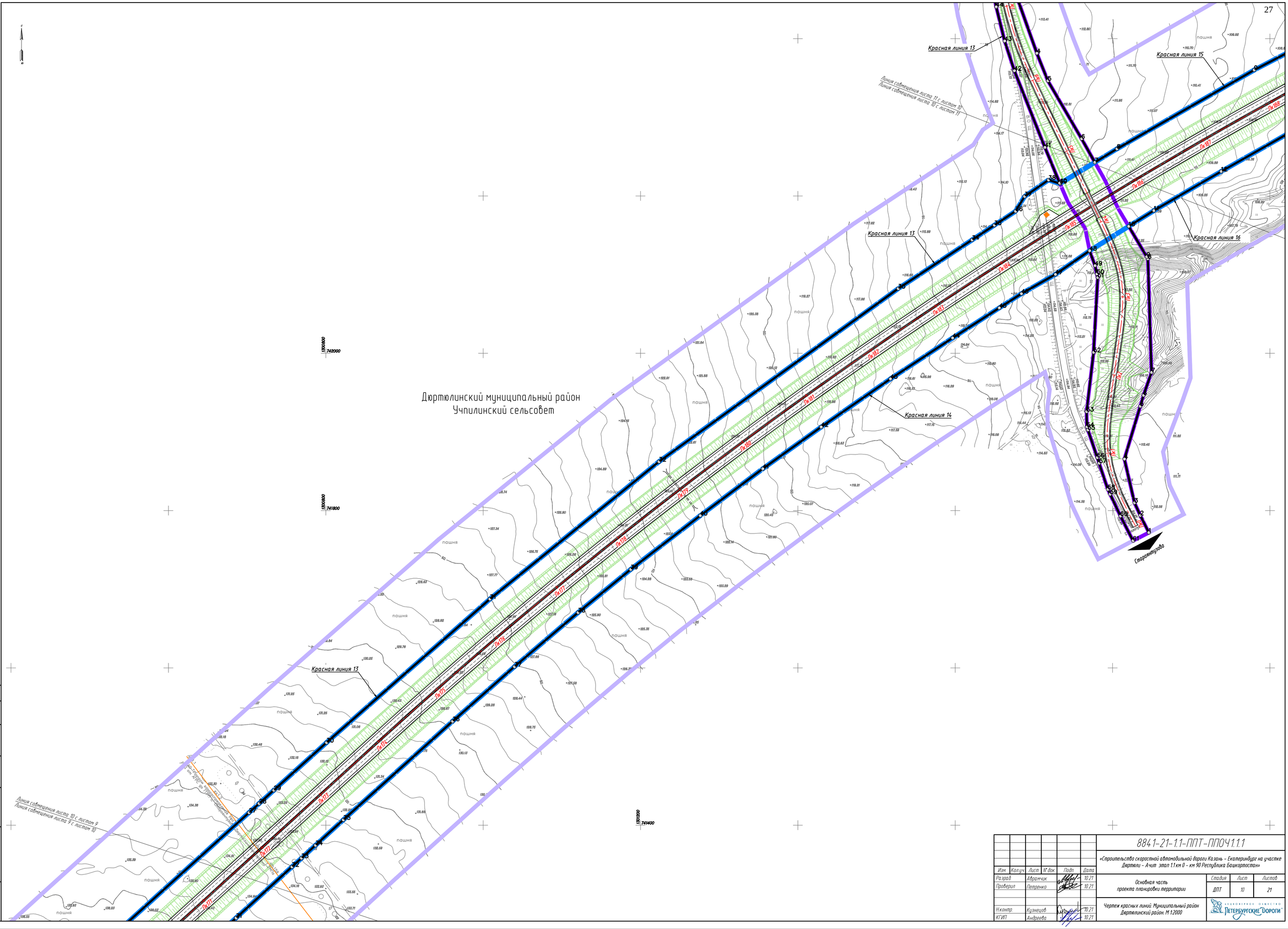

						8841-21-1.1-ППТ-ППОЧ1.1.1
						«Строительство скоростной автомобильной дороги Казань – Екатеринбург на участке Дюртюли – Учпили этап 1.1 км 0 – км 90 Республика Башкортостан»
Изм.	Кол.уч.	Лист	№ док.	Подп.	Дата	
Разраб.		Абрамчик			10.21	Основная часть проекта планировки территории
Проверил		Петренко			10.21	
Н.контр.		Кузнецов			10.21	Чертеж красных линий Муниципальный район Дюртюлинский район. М 1:2000
ГИП		Андреева			10.21	

Стадия	Лист	Листов
ДПТ	10	21

АКЦИОНЕРНОЕ ОБЩЕСТВО «ПЕТЕРБУРГСКИЕ ДОРОГИ»

Согласовано: Гл. спец. Кузнецов

Взам. инв. №

Подп. и дата

Инв. № подл.

Изм.	Кол.уч.	Лист	№ док.	Подп.	Дата
Разраб.		Аврамчик			10.21
Проверил		Петренко			10.21
Н.контр.		Кузнецов			10.21
КГИП		Андреева			10.21

8841-21-1.1-ППТ-ППОЧ1.1.1

«Строительство скоростной автомобильной дороги Казань – Екатеринбург на участке Дюртюли – Ачит этап 1.1 км 0 – км 90 Республика Башкортостан»

Основная часть проекта планировки территории

Стадия	Лист	Листов
ДПТ	11	21

Чертеж красных линий. Муниципальный район Дюртюлинский район. М 1:2000

Акционерное общество «Петербургские дороги»

						8841-21-1.1-ППТ-ППОЧ1.1.1		
Изм.	Кол.уч.	Лист	№ док.	Подп.	Дата	«Строительство скоростной автомобильной дороги Казань – Екатеринбург на участке Дюртюли – Ачит этап 1.1 км 0 – км 90 Республика Башкортостан»		
Разраб.		Аврамчик			10.21	Основная часть проекта планировки территории	Стадия	Лист	Листов
Проверил		Петренко			10.21		ДПТ	12	21
Н.контр.		Кузнецов			10.21	Чертеж красных линий. Муниципальный район Дюртюлинский район. М 1:2000	АКЦИОНЕРНОЕ ОБЩЕСТВО ПЕТЕРБУРГСКИЕ ДОРОГИ		
КГИП		Андреева			10.21				

Согласовано: Гл. спец. Кузнецов

Взам. инв. №

Подп. и дата

Инв. № подл.

Линия совмещения листа 14 с листом 13
Линия совмещения листа 13 с листом 14

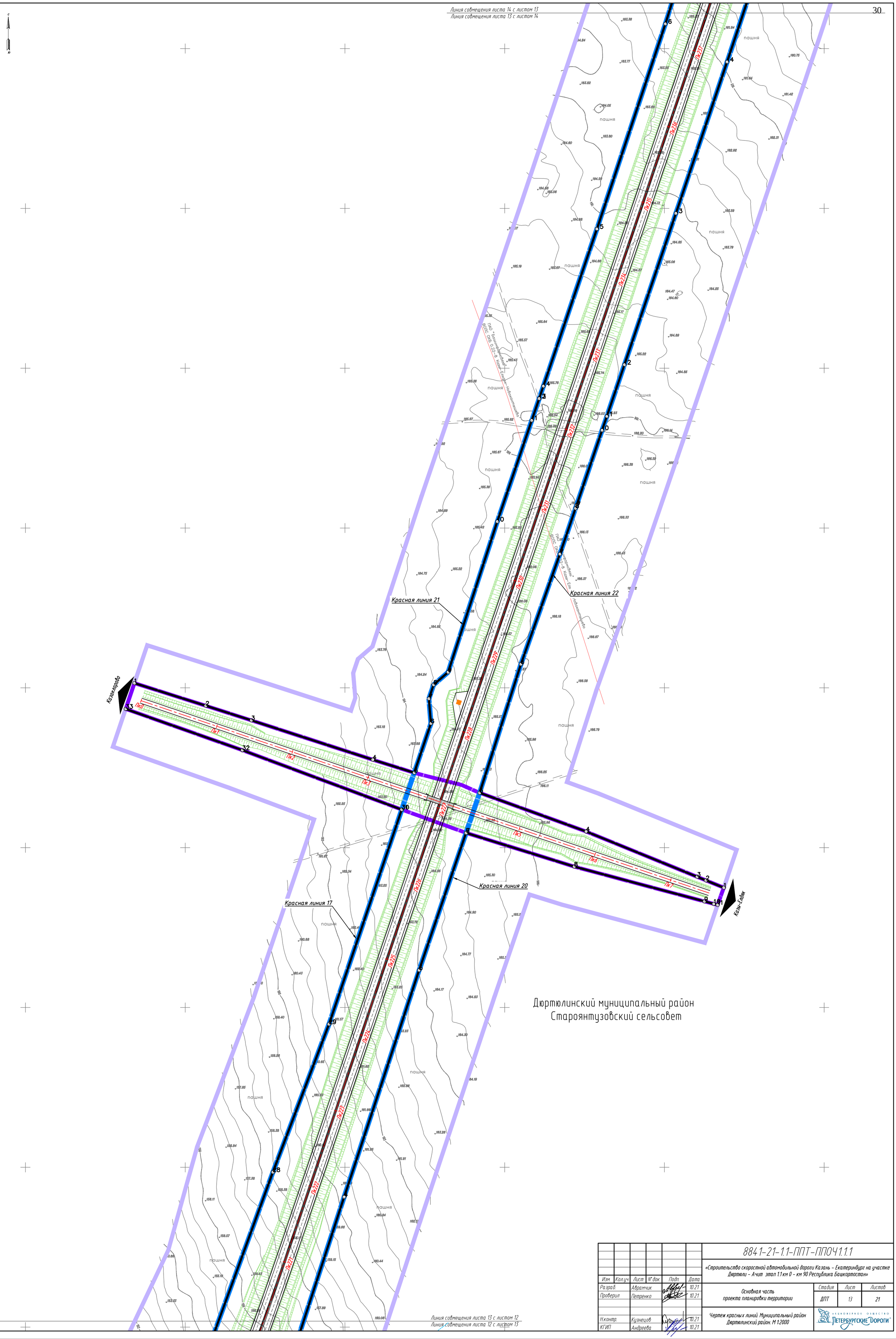

Дюртюлинский муниципальный район
Староянтузовский сельсовет

Линия совмещения листа 13 с листом 12
Линия совмещения листа 12 с листом 13

Изм.	Кол.уч.	Лист	N док.	Подп.	Дата	8841-21-1.1-ППТ-ППОЧ1.1.1
						«Строительство скоростной автомобильной дороги Казань – Екатеринбург на участке Дюртюли – Ачит этап 1.1 км 0 – км 90 Республика Башкортостан»
Разраб.		Абрамчик			10.21	Основная часть проекта планировки территории
Проверил		Петренко			10.21	Стадия: ДПТ; Лист: 13; Листов: 21
Н.контр.		Кузнецов			10.21	Чертеж красных линий. Муниципальный район Дюртюлинский район. М 1:2000
КГИП		Андреева			10.21	АКЦИОНЕРНОЕ ОБЩЕСТВО «ПЕТЕРБУРГСКИЕ ДОРОГИ»

Согласовано: Гл. спец. Кузнецов

Взам. инв. N°

Подп. и дата

Инв. N° подл.

Линия совмещения листа 15 с листом 14
Линия совмещения листа 14 с листом 15

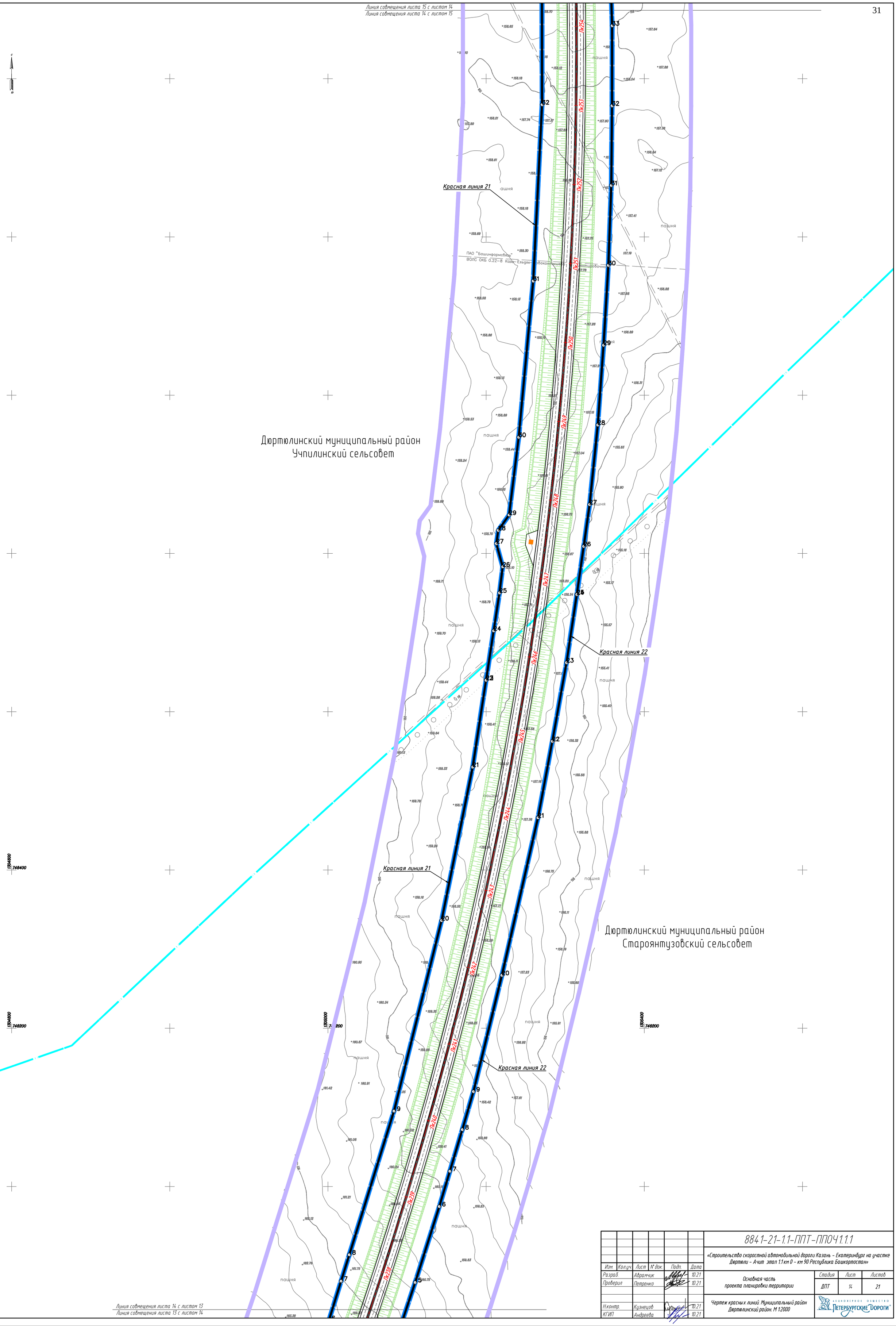

Линия совмещения листа 14 с листом 13
Линия совмещения листа 13 с листом 14

Согласовано:						
Гл. спец.	Кузнецов					
Взам. инв. №						
Подп. и дата						
Инв. № подл.						

						8841-21-1.1-ППТ-ППОЧ1.1.1
						«Строительство скоростной автомобильной дороги Казань – Екатеринбург на участке Дюртюли – Ачит этап 1.1 км 0 – км 90 Республика Башкортостан»
Изм.	Кол.уч.	Лист	№ док.	Подп.	Дата	
Разраб.		Абрамчик			10.21	Основная часть проекта планировки территории
Проверил		Петренко			10.21	
Н.контр.		Кузнецов			10.21	Чертеж красных линий. Муниципальный район Дюртюлинский район. М 1:2000
ГИП		Андреева			10.21	

Стадия	Лист	Листов
ДПТ	14	21

АКЦИОНЕРНОЕ ОБЩЕСТВО «ПЕТЕРБУРГСКИЕ ДОРОГИ»

Линия совмещения листа 16 с листом 15
Линия совмещения листа 15 с листом 16

Красная линия 24
Красная линия 23
Красная линия 22
Красная линия 21

д.Киргизки

Дюртюлинский муниципальный район
Учпилинский сельсовет

Линия совмещения листа 15 с листом 14
Линия совмещения листа 14 с листом 15

Изм.	Кол.уч.	Лист	N док.	Подп.	Дата	8841-21-1.1-ППТ-ППОЧ1.1.1
Разраб.		Абрамчик			10.21	«Строительство скоростной автомобильной дороги Казань – Екатеринбург на участке Дюртюли – Учпили этап 1.1 км 0 – км 90 Республика Башкортостан»
Проверил		Петренко			10.21	Основная часть проекта планировки территории
Н.контр.		Кузнецов			10.21	Чертеж красных линий. Муниципальный район Дюртюлинский район. М 1:2000
ГИП		Андреева			10.21	

Стадия	Лист	Листов
ДПТ	15	21

АКЦИОНЕРНОЕ ОБЩЕСТВО ПЕТЕРБУРГСКИЕ ДОРОГИ

Согласовано: Гл. спец. Кузнецов

Взам. инв. N

Подп. и дата

Инв. N подл.

Линия совмещения листа 17 с листом 16
Линия совмещения листа 16 с листом 17

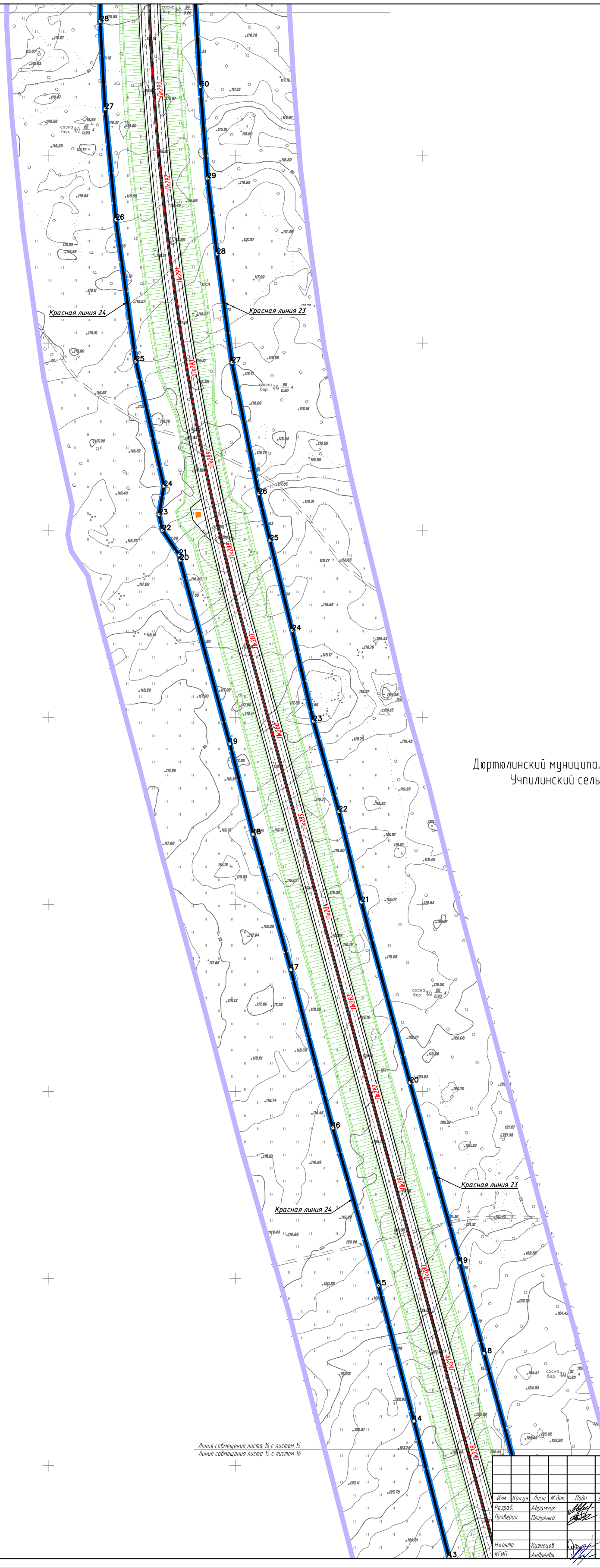

Линия совмещения листа 16 с листом 15
Линия совмещения листа 15 с листом 16

Изм.	Кол.уч.	Лист	№ док.	Подп.	Дата
Разраб.		Абрамчик			10.21
Проверил		Петренко			10.21
Н.контр.		Кузнецов			10.21
КГИП		Андреева			10.21

8841-21-1.1-ППТ-ППОЧ1.1.1

«Строительство скоростной автомобильной дороги Казань – Екатеринбург на участке Дюртюли – Ачит этап 1.1 км 0 – км 90 Республика Башкортостан»

Основная часть проекта планировки территории

Стадия	Лист	Листов
ДПТ	16	21

Чертеж красных линий. Муниципальный район Дюртюлинский район. М 1:2000

АКЦИОНЕРНОЕ ОБЩЕСТВО «ПЕТЕРБУРГСКИЕ ДОРОГИ»

Согласовано:
Гл. спец. Кузнецов

Взам. инв. №
Подп. и дата
Инв. № подл.

Линия совмещения листа 18 с листом 17
Линия совмещения листа 17 с листом 18

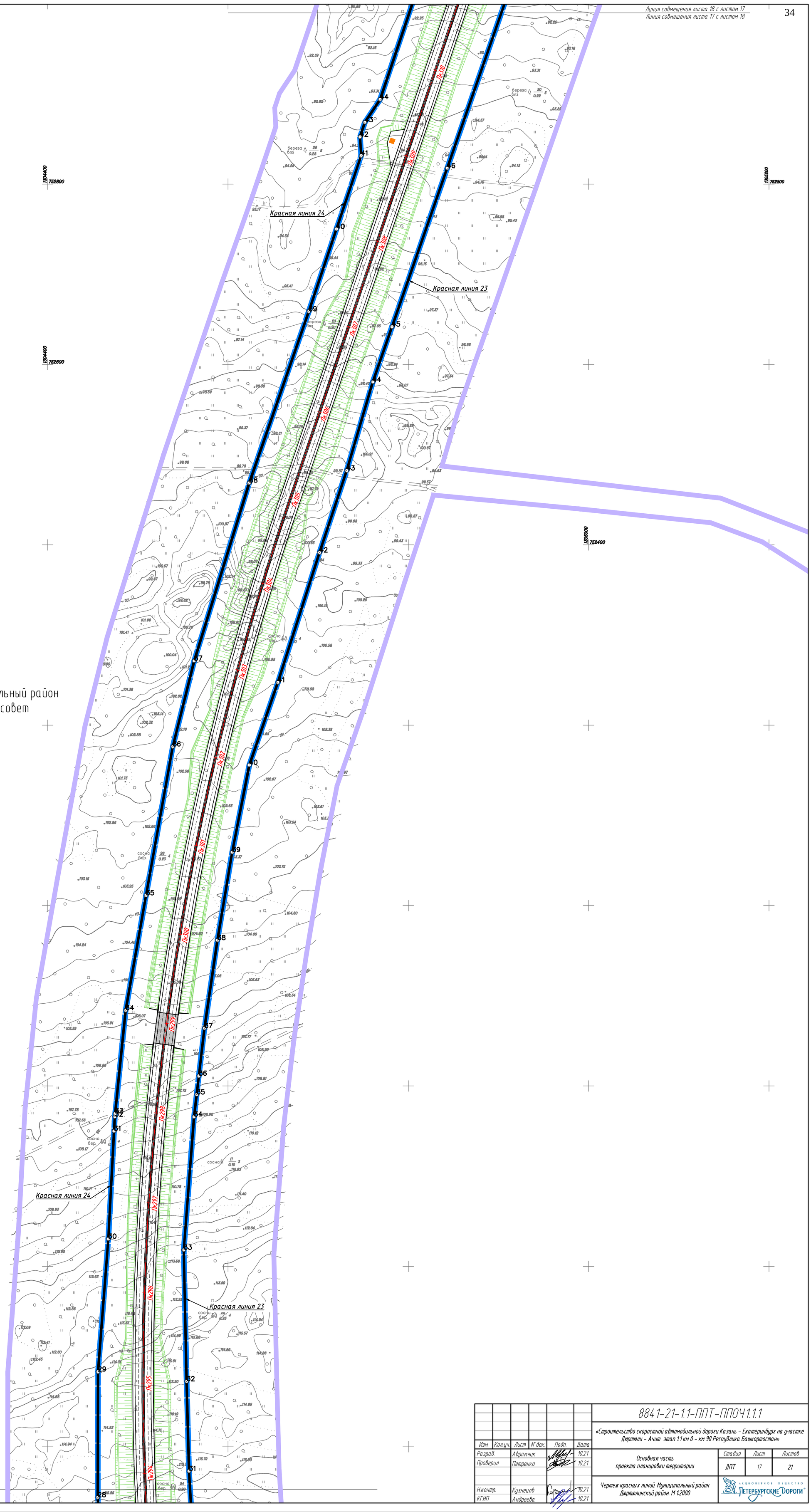

Линия совмещения листа 17 с листом 16
Линия совмещения листа 16 с листом 17

Изм.	Кол.уч.	Лист	№ док.	Подп.	Дата	8841-21-1.1-ППТ-ППОЧ1.1.1
Разраб.		Абрамчик			10.21	«Строительство скоростной автомобильной дороги Казань – Екатеринбург на участке Дюртюли – Ачит этап 1.1 км 0 – км 90 Республика Башкортостан»
Проверил		Петренко			10.21	Основная часть проекта планировки территории — Стадия: ДПТ; Лист: 17; Листов: 21
Н.контр.		Кузнецов			10.21	Чертеж красных линий. Муниципальный район Дюртюлинский район. М 1:2000
КГИП		Андреева			10.21	АКЦИОНЕРНОЕ ОБЩЕСТВО «ПЕТЕРБУРГСКИЕ ДОРОГИ»

Согласовано: Гл. спец. Кузнецов

Взам. инв. №

Подп. и дата

Инв. № подл.

Линия совмещения листа 19 с листом 18
Линия совмещения листа 18 с листом 19

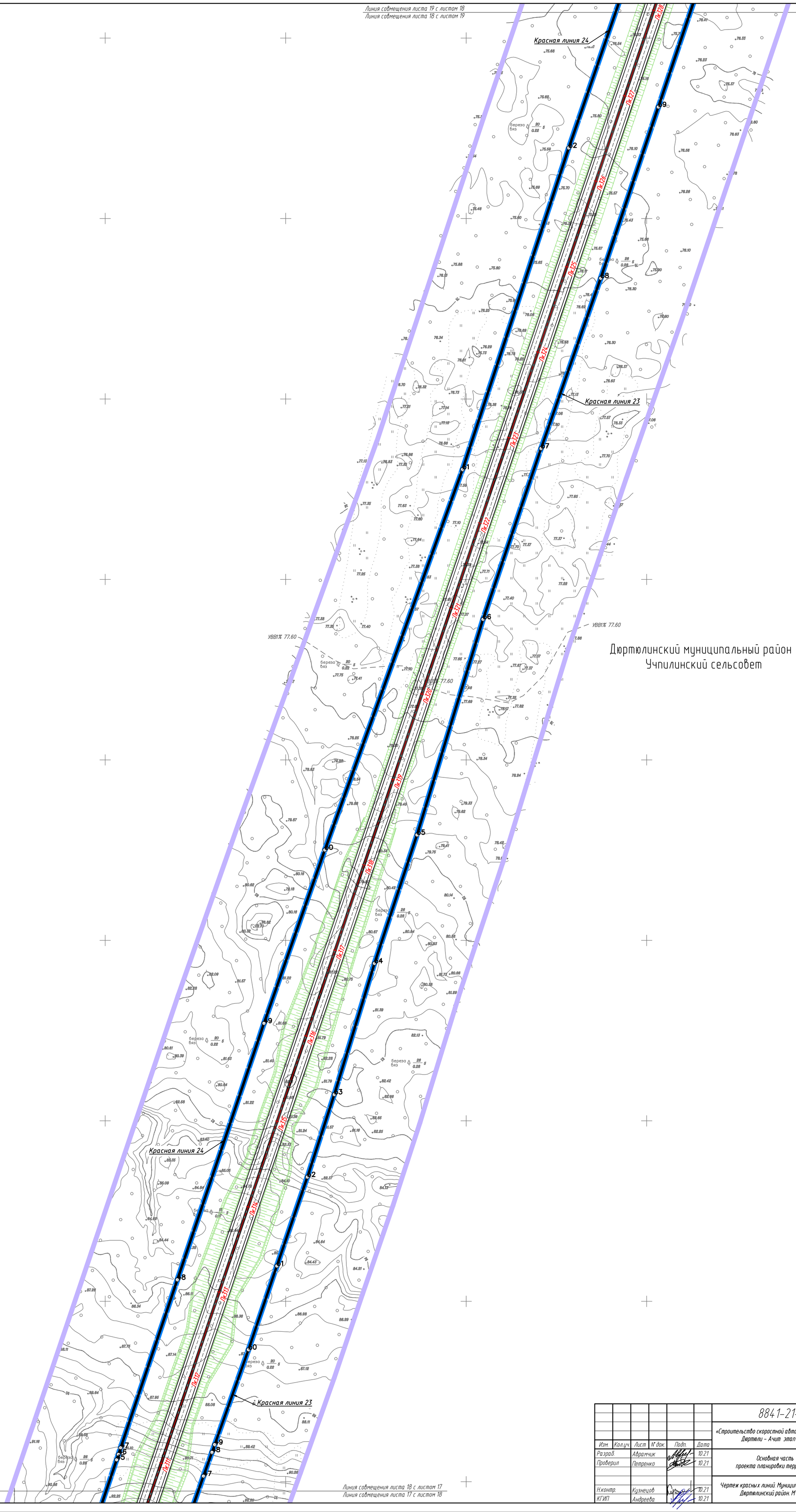

Линия совмещения листа 18 с листом 17
Линия совмещения листа 17 с листом 18

Изм.	Кол.уч.	Лист	N док.	Подп.	Дата	8841-21-1.1-ППТ-ППОЧ1.1.1
Разраб.		Абрамчик			10.21	«Строительство скоростной автомобильной дороги Казань – Екатеринбург на участке Дюртюли – Ачит этап 1.1 км 0 – км 90 Республика Башкортостан»
Проверил		Петренко			10.21	Основная часть проекта планировки территории
Н.контр.		Кузнецов			10.21	Чертеж красных линий. Муниципальный район Дюртюлинский район. М 1:2000
КГИП		Андреева			10.21	

Стадия	Лист	Листов
ППТ	18	21

АКЦИОНЕРНОЕ ОБЩЕСТВО «ПЕТЕРБУРГСКИЕ ДОРОГИ»

Согласовано:
Гл. спец. Кузнецов

Взам. инв. N°
Подп. и дата
Инв. N° подл.

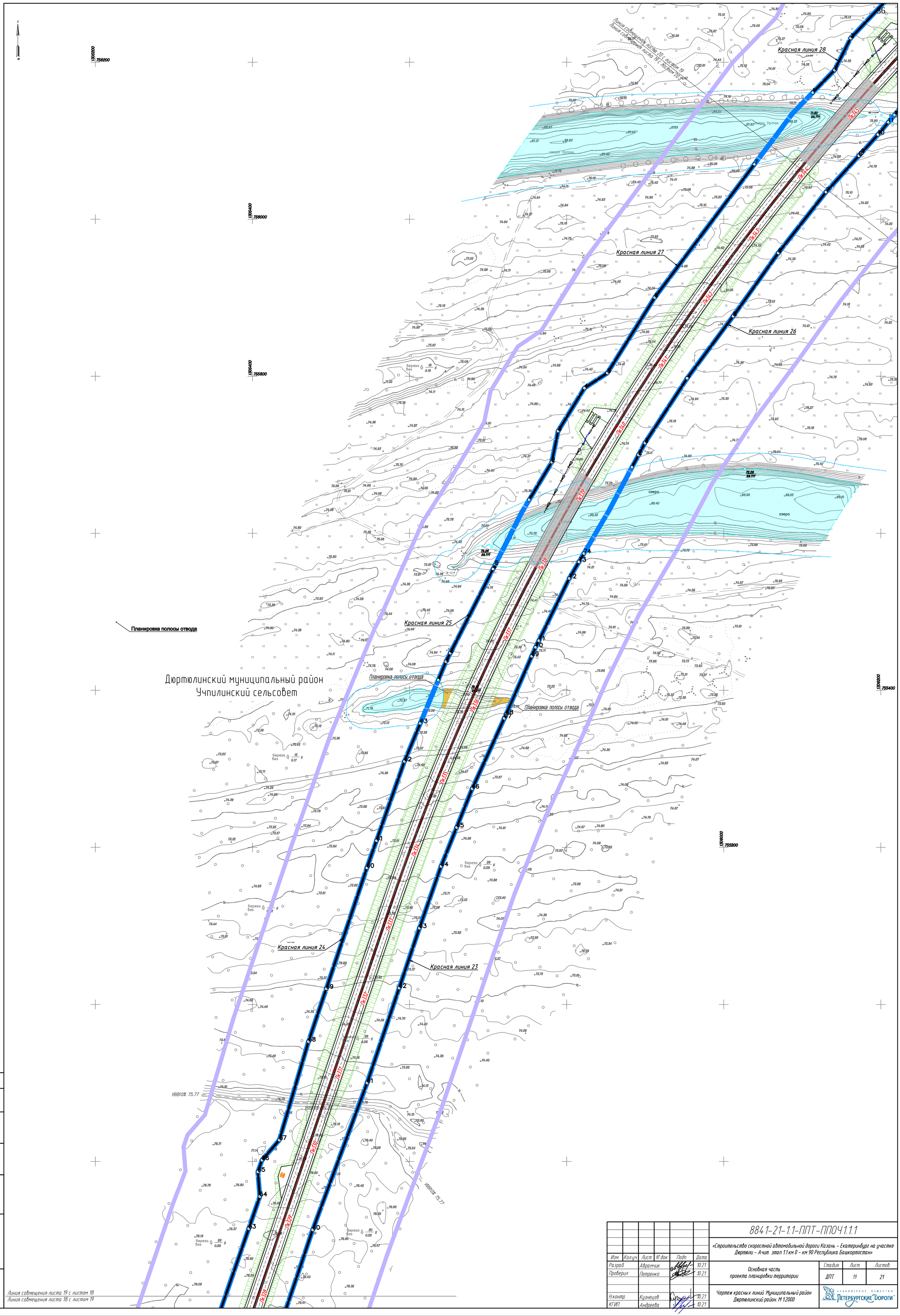

Изм.	Кол.уч.	Лист	N° док.	Подп.	Дата	8841-21-1.1-ППТ-ППОЧ1.1.1
Разраб.		Абрамчик			10.21	«Строительство скоростной автомобильной дороги Казань – Екатеринбург на участке Дюртюли – Ачит этап 1.1 км 0 – км 90 Республика Башкортостан»
Проверил		Петренко			10.21	Основная часть проекта планировки территории
Н.контр.		Кузнецов			10.21	Стадия: ДПТ; Лист: 19; Листов: 21
КГИП		Андреева			10.21	Чертеж красных линий. Муниципальный район Дюртюлинский район. М 1:2000

АКЦИОНЕРНОЕ ОБЩЕСТВО «ПЕТЕРБУРГСКИЕ ДОРОГИ»

Согласовано: Гл. спец. Кузнецов

Взам. инв. N°

Подп. и дата

Инв. N° подл.

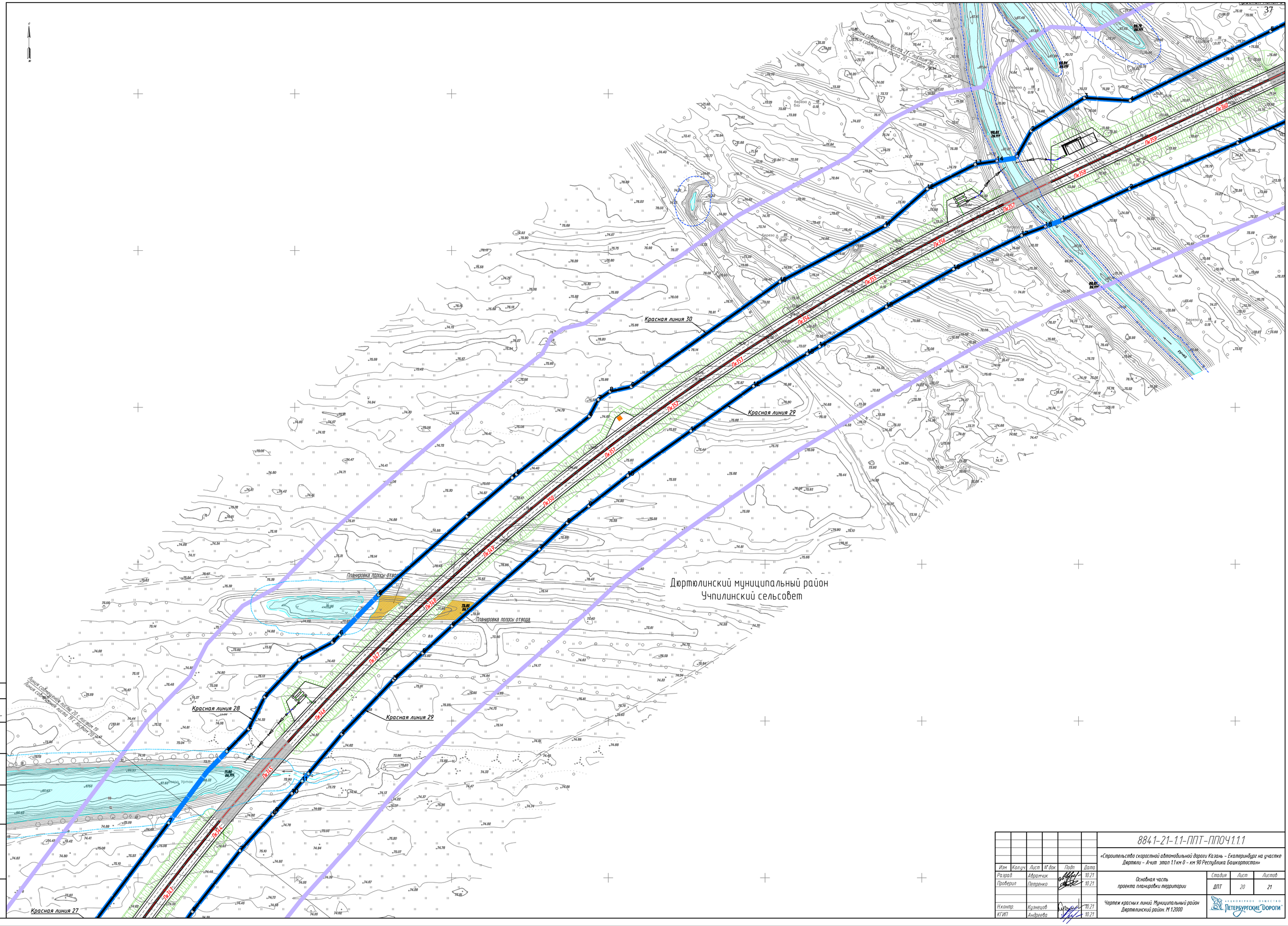

						8841-21-1.1-ППТ-ППОЧ1.1.1
Изм.	Кол.уч.	Лист	N° док.	Подп.	Дата	«Строительство скоростной автомобильной дороги Казань – Екатеринбург на участке Дюртюли – Ачит этап 1.1 км 0 – км 90 Республика Башкортостан»
Разраб.		Аванчик			10.21	Основная часть проекта планировки территории
Проверил		Петренко			10.21	
Н.контр.		Кузнецов			10.21	Чертеж красных линий. Муниципальный район Дюртюлинский район. М 1:2000
КГИП		Андреева			10.21	

Стадия	Лист	Листов
ДПТ	20	21

АКЦИОНЕРНОЕ ОБЩЕСТВО «ПЕТЕРБУРГСКИЕ ДОРОГИ»

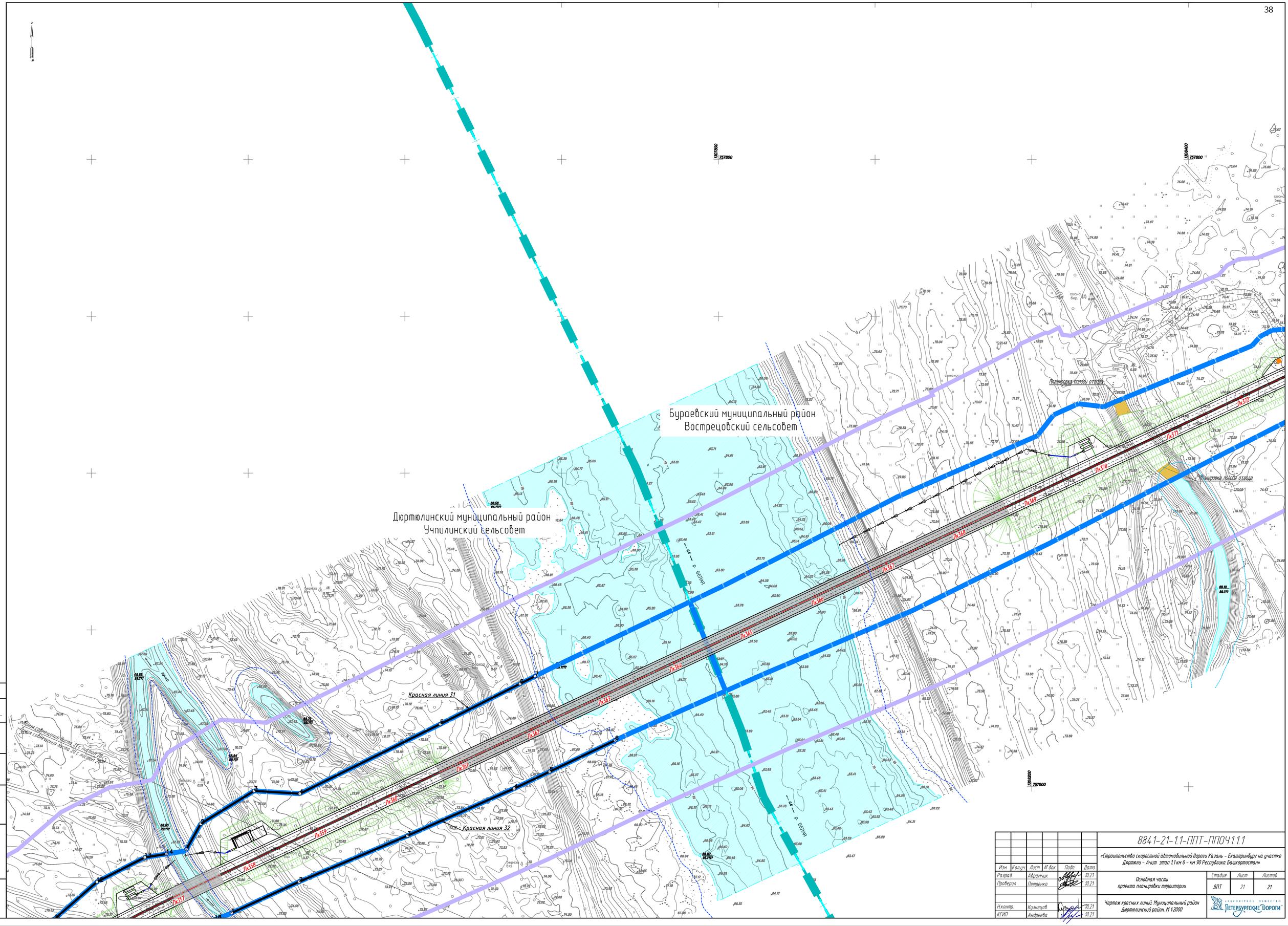

						8841-21-1.1-ППТ-ППОЧ1.1.1
Изм.	Кол.уч.	Лист	N° док.	Подп.	Дата	«Строительство скоростной автомобильной дороги Казань – Екатеринбург на участке Дюртюли – Ачит этап 1.1 км 0 – км 90 Республика Башкортостан»
Разраб.		Аврамчик			10.21	Основная часть проекта планировки территории
Проверил		Петренко			10.21	
Н.контр.		Кузнецов			10.21	Чертеж красных линий. Муниципальный район Дюртюлинский район. М 1:2000
КГИП		Андреева			10.21	

Стадия	Лист	Листов
ДПТ	21	21

АКЦИОНЕРНОЕ ОБЩЕСТВО «ПЕТЕРБУРГСКИЕ ДОРОГИ»

Согласовано
Гл. спец. Хуснетдинов

Взам. инв. N°

Подп. и дата

Инв. N° подл.

Перечень координат характерных точек
красных линий линейного объекта

Автомобильных дорог		
Система координат: МСК 02		
№	X	У
Красная линия 1		
1	733987,16	1286148,78
2	733984,46	1286240,06
3	733983,46	1286323,71
4	733988,99	1286421,15
5	733996,41	1286470,77
6	734018,93	1286559,01
7	734047,50	1286644,00
8	734216,92	1286943,10
9	734351,17	1287175,74
10	734711,46	1287221,61
11	735024,39	1287784,45
12	734993,57	1287934,07
13	735023,52	1287940,19
Красная линия 2.1		
1	733869,26	1286353,91
2	733869,59	1286389,88
3	733875,57	1286453,68
4	733887,45	1286508,69
5	733905,14	1286564,88
6	733933,84	1286634,55
7	733980,60	1286729,83
8	734041,41	1286826,66
9	734121,94	1286963,35
10	734161,18	1287032,96
11	734212,10	1287125,98
12	734257,41	1287211,17
13	734419,80	1287485,40
14	734284,28	1287822,68
15	734450,18	1288111,66
16	734505,64	1288208,27
17	734533,12	1288211,36
18	734530,24	1288237,77
Красная линия 2.2		
1	734528,28	1288255,67
2	734527,17	1288265,84
3	734589,53	1288273,90
4	734597,78	1288292,57
5	734589,47	1288361,78
6	734574,72	1288449,35
7	734574,41	1288487,25

8	734575,74	1288523,79
9	734581,51	1288548,09
10	734592,06	1288570,58
11	734602,32	1288586,14
12	734613,86	1288599,91
13	734628,12	1288612,96
14	734648,69	1288626,72
15	734671,04	1288637,04
16	734685,63	1288642,11
17	734735,19	1288655,01
18	734843,19	1288682,01
19	734849,74	1288690,00
20	734844,09	1288716,85
Красная линия 3		
1	735055,42	1287947,52
2	735033,84	1288050,21
3	735005,24	1288191,30
4	734998,63	1288229,80
5	734984,74	1288295,33
6	735069,86	1288447,79
7	735072,77	1288453,00
8	735234,03	1288723,70
9	735306,81	1288856,73
10	735456,28	1289149,21
11	735483,96	1289203,37
12	735519,82	1289280,05
13	735540,03	1289298,90
14	735547,17	1289314,51
15	735548,49	1289341,36
16	735574,72	1289397,45
17	735588,96	1289435,16
18	735601,98	1289469,67
19	735617,66	1289511,20
20	735646,79	1289588,34
21	735662,10	1289629,31
22	735698,50	1289726,70
23	735750,05	1289875,23
24	735765,08	1289918,53
25	735821,88	1290111,91
26	735873,26	1290306,80
27	735929,97	1290551,12
28	736006,93	1290892,20
29	736073,22	1291185,51
30	736083,11	1291229,28
31	736102,01	1291312,99
32	736107,79	1291338,62
33	736118,99	1291388,20
34	736136,01	1291410,83

35	736140,34	1291427,31
36	736136,15	1291459,29
37	736170,56	1291599,18
38	736244,47	1291955,62
39	736273,24	1291947,00
40	736305,60	1291937,76
41	736342,45	1291928,09
42	736367,87	1291921,84
43	736395,65	1291914,00
44	736431,87	1291905,33
45	736507,12	1291888,30
46	736546,07	1291876,44
Красная линия 4		
1	734877,79	1288724,64
2	734905,69	1288616,1
3	734954,35	1288421,94
4	734992,98	1288489,59
5	735004,38	1288509,54
6	735062,05	1288614,66
7	735149,3	1288772,35
8	735201,05	1288857,92
9	735250,41	1288943,87
10	735297,4	1289031,02
11	735338,8	1289114,52
12	735387,39	1289211,53
13	735395,44	1289229,38
14	735425,56	1289296,25
15	735466,64	1289385,56
16	735487,49	1289435,09
17	735497,12	1289458,35
18	735514,97	1289501,49
19	735518,21	1289509,31
20	735510,12	1289545,53
21	735531,07	1289598,78
22	735558,78	1289613,28
23	735559,62	1289613,73
24	735577,1	1289658,24
25	735579,92	1289665,44
26	735597,09	1289712,08
27	735646,89	1289849,25
28	735672,32	1289926,24
29	735675,09	1289934,65
30	735708,54	1290041,15
31	735736,76	1290136,38
32	735763,21	1290231,94
33	735811,13	1290424,6
34	735855,22	1290619,26
35	735899,16	1290814,58

36	735944,56	1291009,01
37	736001,92	1291260,43
38	736008,4	1291289,07
39	736033,29	1291399,01
40	736072,6	1291595,46
41	736120,1	1291789,88
42	736165,93	1291979,72
43	736165,98	1291979,94
44	736126,43	1291992,62
45	736083,51	1292008,29
46	736036,55	1292025,03
47	736014,33	1292032,49
48	735967,27	1292046,26
49	735900,03	1292060,65
50	735822,18	1292070,36
Красная линия 5		
1	736553,17	1291898,82
2	736492,49	1291921,58
3	736446,44	1291939,29
4	736427,13	1291946,95
5	736376,15	1291966,29
6	736337,23	1291981,26
7	736295,74	1291996,31
8	736256,80	1292009,51
9	736346,38	1292391,87
10	736429,03	1292744,27
11	736444,48	1292803,70
Красная линия 6		
1	735826,79	1292099,17
2	735868,48	1292095,00
3	735916,02	1292089,55
4	735944,33	1292087,96
5	735980,17	1292082,68
6	736015,20	1292077,12
7	736055,42	1292069,10
8	736085,20	1292062,12
9	736120,71	1292051,76
10	736178,56	1292035,86
11	736210,65	1292179,45
12	736254,52	1292374,58
13	736299,15	1292569,75
14	736345,57	1292787,06
15	736329,94	1292816,94
16	736343,50	1292870,16
17	736371,16	1292890,39
18	736375,42	1292906,79
Красная линия 7		
1	736447,50	1292815,35

2	736452,41	1292834,25
Красная линия 8		
1	736457,29	1292853,01
2	736463,69	1292877,64
3	736463,69	1292877,65
4	736505,12	1293037,03
5	736525,40	1293130,52
6	736573,40	1293309,69
7	736588,77	1293332,16
8	736593,05	1293348,15
9	736590,78	1293374,59
10	736655,07	1293614,56
11	736725,81	1293889,18
12	736727,26	1293889,23
13	736765,35	1293890,61
14	736838,10	1293894,46
15	736908,47	1293894,88
16	736948,57	1293898,04
17	737003,23	1293898,04
Красная линия 9		
1	736378,22	1292917,55
2	736386,28	1292948,55
3	736403,05	1293010,28
4	736403,05	1293010,29
5	736417,00	1293062,07
6	736417,00	1293062,08
7	736422,90	1293085,83
Красная линия 10		
1	736425,46	1293096,16
2	736429,18	1293111,14
3	736429,19	1293111,15
4	736439,81	1293153,96
5	736490,51	1293347,74
6	736541,84	1293541,11
7	736593,87	1293739,75
8	736633,88	1293890,51
9	736627,96	1293890,72
10	736597,83	1293892,52
11	736535,14	1293897,60
12	736477,67	1293898,58
13	736451,27	1293902,70
14	736437,43	1293905,74
15	736405,88	1293913,87
16	736368,58	1293923,75
Красная линия 11.1		
1	737003,59	1293924,45
2	736939,39	1293926,57
3	736908,76	1293929,96

4	736858,98	1293929,42
5	736820,29	1293932,02
6	736762,23	1293936,58
7	736738,95	1293938,25
8	736781,84	1294098,36
9	736818,20	1294243,72
10	736858,65	1294388,00
11	736910,08	1294581,37
12	736975,99	1294821,60
13	737016,55	1294953,39
14	737034,69	1295012,33
15	737059,46	1295104,90
16	737059,98	1295106,86
17	737064,96	1295125,45
18	737077,73	1295173,20
19	737082,92	1295192,61
20	737085,87	1295203,63
21	737107,38	1295264,82
22	737127,11	1295288,85
23	737132,06	1295305,12
24	737132,62	1295337,34
25	737151,57	1295391,78
26	737163,39	1295421,43
27	737177,05	1295455,71
28	737186,04	1295478,28
29	737188,33	1295484,02
30	737254,47	1295644,84
31	737335,09	1295826,07
32	737409,88	1295983,03
33	737527,08	1296200,96
34	737625,13	1296365,23
35	737698,14	1296358,70
36	737702,32	1296363,08
37	737741,05	1296403,71
38	737741,06	1296403,72
Красная линия 11.2		
1	737735,70	1296538,88
2	737747,58	1296557,30
3	737877,60	1296758,79
4	737954,87	1296867,35
5	737991,94	1296904,74
6	738054,51	1296994,16
7	738092,98	1297040,31
8	738118,24	1297053,21
9	738129,32	1297066,03
10	738135,88	1297091,53
11	738199,84	1297168,51
12	738442,01	1297438,33

13	738610,24	1297620,31
14	738637,57	1297649,41
15	738656,16	1297669,21
16	738679,23	1297693,78
17	738848,02	1297885,48
18	738982,21	1298027,35
19	739103,00	1298163,38
20	739244,04	1298314,72
21	739253,03	1298324,84
22	739255,40	1298323,29
23	739281,07	1298305,24
24	739316,30	1298281,18
25	739362,15	1298243,52
26	739447,62	1298190,19
27	739475,28	1298169,36
Красная линия 12.1		
1	736375,83	1293949,15
2	736436,11	1293935,13
3	736478,76	1293935,22
4	736538,40	1293934,41
5	736588,60	1293937,94
6	736613,44	1293938,75
7	736638,72	1293939,48
8	736641,62	1293939,48
9	736646,92	1293939,48
10	736646,92	1293939,48
11	736695,68	1294120,95
12	736745,24	1294315,04
13	736781,02	1294456,75
14	736821,35	1294605,20
15	736871,86	1294798,56
16	736921,31	1294979,84
17	736931,38	1295017,43
18	736937,70	1295041,04
19	736974,31	1295155,16
20	736981,68	1295178,15
21	736993,10	1295213,76
22	736999,40	1295233,41
23	737015,69	1295281,16
24	737051,17	1295374,67
25	737051,54	1295375,65
26	737070,06	1295425,60
27	737087,94	1295464,77
28	737087,94	1295464,78
29	737089,86	1295468,99
30	737125,17	1295562,84
31	737163,48	1295656,05
32	737176,69	1295686,47

33	737200,49	1295741,28
34	737200,50	1295741,30
35	737244,67	1295840,38
36	737287,87	1295931,72
37	737333,01	1296021,68
38	737379,25	1296111,63
39	737427,35	1296199,37
40	737450,56	1296243,90
41	737544,34	1296392,81
42	737500,87	1296496,94
43	737628,15	1296671,44
44	737664,13	1296664,97
45	737699,83	1296658,55
Красная линия 12.2		
1	737714,35	1296675,15
2	737724,97	1296690,15
3	737743,08	1296715,74
4	737802,75	1296796,72
5	737878,95	1296896,11
6	737952,79	1296997,44
7	738015,66	1297076,58
8	738061,07	1297136,38
9	738113,93	1297202,15
10	738214,25	1297313,11
11	738311,39	1297419,44
12	738444,70	1297568,51
13	738515,74	1297649,79
14	738544,51	1297682,72
15	738592,46	1297736,29
16	738608,97	1297754,74
17	738677,91	1297829,92
18	738780,02	1297939,75
19	738847,08	1298014,74
20	739000,29	1298175,31
21	739046,65	1298229,65
22	739116,44	1298309,38
23	739183,89	1298382,74
24	739157,79	1298403,54
25	739087,63	1298465,19
26	739025,36	1298511,64
27	738994,44	1298536,76
28	738947,88	1298574,64
29	738920,88	1298596,77
Красная линия 13		
1	739489,57	1298187,59
2	739464,36	1298211,39
3	739391,62	1298281,15
4	739341,24	1298318,80

5	739291,34	1298363,67
6	739289,21	1298365,62
7	739367,24	1298453,59
8	739514,27	1298624,94
9	739583,96	1298695,53
10	739769,27	1298898,44
11	739803,10	1298935,45
12	739803,11	1298935,46
13	739809,45	1298942,40
14	739921,11	1299064,56
15	740157,38	1299322,56
16	740255,16	1299428,91
17	740276,77	1299438,59
18	740288,56	1299450,83
19	740296,02	1299473,31
20	740369,99	1299553,82
21	740596,28	1299802,05
22	740848,99	1300079,51
23	741090,64	1300344,19
24	741105,39	1300360,34
25	741119,49	1300375,79
26	741236,39	1300503,83
27	741415,97	1300702,44
28	741427,56	1300715,26
29	741444,39	1300733,88
30	741505,02	1300800,94
31	741687,53	1301008,58
32	741862,21	1301223,50
33	742082,19	1301527,51
34	742144,09	1301621,36
35	742162,79	1301649,71
36	742180,55	1301676,62
37	742199,41	1301688,20
38	742220,35	1301718,53
39	742215,71	1301733,06
40	742216,39	1301732,77
41	742261,73	1301713,99
42	742359,23	1301675,18
43	742397,00	1301662,75
44	742440,40	1301652,03
45	742529,97	1301636,54
Красная линия 14		
1	738943,70	1298625,88
2	738972,41	1298604,79
3	739021,75	1298570,07
4	739059,71	1298538,62
5	739114,72	1298493,22
6	739177,26	1298448,49

7	739201,54	1298430,61
8	739217,15	1298418,50
9	739320,69	1298529,82
10	739389,73	1298602,27
11	739488,80	1298713,55
12	739590,95	1298824,08
13	739725,43	1298972,21
14	739745,35	1298994,27
15	739751,53	1299001,11
16	739859,41	1299120,56
17	740000,06	1299274,32
18	740128,15	1299417,08
19	740263,77	1299564,07
20	740397,45	1299712,45
21	740464,08	1299787,27
22	740532,15	1299860,80
23	740672,47	1300013,43
24	740803,27	1300155,04
25	740935,73	1300304,48
26	741009,51	1300385,40
27	741028,56	1300406,28
28	741039,03	1300417,77
29	741070,50	1300452,28
30	741204,22	1300601,12
31	741282,10	1300685,97
32	741347,03	1300756,96
33	741358,05	1300769,01
34	741374,43	1300786,91
35	741406,79	1300822,30
36	741532,06	1300961,13
37	741601,53	1301039,77
38	741670,39	1301120,62
39	741725,23	1301187,60
40	741793,63	1301275,91
41	741853,15	1301355,40
42	741906,28	1301429,60
43	741967,43	1301517,67
44	742019,46	1301596,67
45	742057,66	1301656,00
46	742075,76	1301684,17
47	742100,28	1301727,38
48	742130,37	1301770,76
49	742111,39	1301777,68
50	742100,80	1301780,05
51	742096,34	1301781,05
52	742001,26	1301775,85
53	741925,76	1301766,95
54	741906,34	1301767,32

55	741902,63	1301768,58
56	741867,41	1301780,51
57	741860,28	1301782,93
58	741827,00	1301793,96
59	741820,79	1301796,89
60	741793,00	1301809,98
61	741761,66	1301825,98
Красная линия 15		
1	742533,84	1301654,89
2	742484,40	1301667,79
3	742447,65	1301680,29
4	742381,42	1301703,72
5	742346,42	1301717,71
6	742272,69	1301760,60
7	742242,75	1301777,42
8	742259,90	1301805,55
9	742360,16	1301979,97
10	742452,79	1302159,17
11	742542,87	1302337,55
12	742662,42	1302571,31
13	742743,18	1302727,87
14	742775,12	1302779,57
15	742804,86	1302833,51
16	742825,52	1302870,99
17	742838,93	1302895,31
18	742853,14	1302921,08
19	742853,67	1302922,04
20	742884,92	1302968,22
21	742916,50	1302996,07
22	742961,59	1303061,02
23	742985,09	1303118,76
24	742983,04	1303152,83
25	742985,43	1303157,89
Красная линия 16		
1	741772,01	1301846,09
2	741793,90	1301835,17
3	741809,94	1301827,82
4	741865,55	1301814,98
5	741932,70	1301835,14
6	741946,58	1301839,31
7	741975,67	1301849,49
8	742120,16	1301844,82
9	742122,68	1301843,34
10	742161,41	1301820,49
11	742181,38	1301852,48
12	742231,14	1301937,99
13	742280,09	1302024,37
14	742373,02	1302199,74

15	742465,83	1302381,76
16	742553,83	1302556,45
17	742646,56	1302733,45
18	742683,70	1302826,85
19	742691,96	1302843,23
20	742728,19	1302915,14
21	742737,82	1302934,21
22	742745,25	1302948,92
23	742750,86	1302960,04
24	742757,18	1302978,12
25	742784,41	1303056,13
26	742807,93	1303102,91
27	742823,11	1303119,71
28	742844,91	1303143,83
29	742872,78	1303179,76
30	742895,61	1303225,17
Красная линия 17		
1	743004,90	1303199,10
2	743070,75	1303338,53
3	743095,14	1303352,83
4	743113,42	1303389,64
5	743120,94	1303404,77
6	743120,84	1303408,22
7	743120,20	1303430,18
8	743119,84	1303442,47
9	743141,28	1303487,88
10	743236,30	1303586,47
11	743239,81	1303590,11
12	743282,58	1303634,48
13	743288,92	1303641,06
14	743338,00	1303713,74
15	743407,68	1303823,40
16	743514,17	1303965,14
17	743590,36	1304050,41
18	743591,44	1304051,30
19	743623,74	1304077,90
20	743691,59	1304133,80
21	743704,15	1304130,77
22	743760,07	1304117,25
23	743777,32	1304127,83
24	743886,94	1304195,06
25	743910,51	1304291,59
26	744046,05	1304371,77
27	744155,36	1304422,60
28	744393,97	1304509,81
29	744579,12	1304580,03
30	744847,64	1304671,12
31	744847,68	1304671,00

32	744922,03	1304471,53
33	744973,67	1304325,49
Красная линия 18		
1	742926,83	1303287,27
2	742983,12	1303399,24
3	742946,09	1303540,72
4	742933,58	1303588,58
5	742994,15	1303636,70
6	743026,60	1303681,64
7	743093,18	1303773,81
8	743103,64	1303788,30
9	743157,36	1303862,67
10	743181,39	1303888,96
11	743214,71	1303925,43
Красная линия 19		
1	743230,78	1303942,37
2	743246,87	1303957,63
3	743443,12	1304143,80
4	743526,08	1304205,47
5	743588,62	1304257,28
6	743642,32	1304367,45
7	743718,77	1304411,77
8	743819,56	1304409,91
Красная линия 20		
1	744044,61	1304488,81
2	744109,77	1304516,35
3	744148,55	1304528,94
4	744362,90	1304598,95
5	744646,66	1304692,88
6	744818,50	1304751,72
7	744818,49	1304751,74
8	744776,29	1304887,08
9	744732,77	1305050,10
10	744729,66	1305061,78
11	744728,38	1305066,56
Красная линия 21		
1	745005,92	1304336,41
2	744977,61	1304425,71
3	744959,34	1304482,87
4	744910,10	1304634,83
5	744893,73	1304686,75
6	744955,47	1304707,70
7	744986,44	1304705,14
8	745003,88	1304711,02
9	745019,59	1304729,13
10	745208,04	1304790,78
11	745334,71	1304833,90
12	745361,92	1304843,16

13	745362,05	1304843,20
14	745377,64	1304848,51
15	745574,30	1304915,47
16	745830,88	1305001,20
17	745880,52	1305016,66
18	745913,73	1305026,99
19	746095,35	1305083,53
20	746336,07	1305143,67
21	746530,02	1305183,01
22	746639,65	1305199,89
23	746639,79	1305199,91
24	746702,13	1305209,50
25	746750,12	1305216,89
26	746783,08	1305220,96
27	746812,42	1305212,97
28	746829,09	1305215,34
29	746848,46	1305229,03
30	746946,80	1305241,17
31	747144,20	1305259,53
32	747367,01	1305270,72
33	747614,82	1305270,55
34	747861,12	1305247,63
35	748031,23	1305228,10
36	748243,41	1305195,50
37	748266,83	1305182,86
38	748291,38	1305178,40
39	748318,35	1305181,97
40	748482,52	1305147,18
41	748569,69	1305126,75
42	748574,06	1305125,73
43	748588,66	1305122,31
44	748611,32	1305117,00
45	748603,29	1305101,33
46	748583,91	1305065,44
47	748535,33	1304971,18
48	748485,23	1304874,38
Красная линия 22		
1	744749,95	1305074,33
2	744759,09	1305051,93
3	744763,56	1305040,96
4	744820,25	1304901,94
5	744868,63	1304768,61
6	745029,65	1304820,32
7	745167,43	1304869,16
8	745224,70	1304888,69
9	745228,74	1304890,06
10	745322,35	1304921,99
11	745339,76	1304927,92

12	745404,42	1304949,97
13	745593,84	1305014,35
14	745783,30	1305078,48
15	745878,75	1305110,26
16	745974,68	1305140,83
17	746019,33	1305154,18
18	746071,91	1305169,90
19	746119,93	1305183,98
20	746266,88	1305219,92
21	746465,92	1305265,53
22	746562,51	1305283,67
23	746661,94	1305301,62
24	746747,74	1305314,63
25	746748,15	1305314,69
26	746808,92	1305323,38
27	746861,77	1305330,80
28	746962,29	1305341,13
29	747063,16	1305348,52
30	747164,00	1305354,53
31	747265,01	1305358,26
32	747365,63	1305359,21
33	747466,75	1305359,36
34	747567,64	1305356,22
35	747667,94	1305352,63
36	747768,68	1305348,38
37	747869,42	1305342,32
38	747948,27	1305335,55
39	747970,06	1305333,68
40	748070,57	1305322,77
41	748170,58	1305309,99
42	748301,79	1305293,36
43	748555,76	1305246,03
44	748622,96	1305233,30
45	748626,94	1305232,54
46	748641,83	1305229,72
47	748666,60	1305224,84
48	748728,16	1305348,64
49	748748,35	1305386,42
50	748750,72	1305391,38
51	748766,56	1305424,52
52	748771,48	1305434,82
Красная линия 23		
1	748809,71	1305416,55
2	748792,03	1305379,57
3	748751,34	1305302,58
4	748710,94	1305224,89
5	748706,20	1305215,34
6	748764,20	1305201,42

7	748845,11	1305177,77
8	748915,01	1305155,59
9	748946,48	1305145,60
10	748957,43	1305142,31
11	749098,52	1305099,91
12	749246,20	1305054,43
13	749341,82	1305025,99
14	749439,87	1304999,24
15	749475,92	1304989,10
16	749581,46	1304959,40
17	749727,38	1304919,35
18	749920,04	1304866,09
19	750016,83	1304840,27
20	750209,47	1304786,85
21	750402,41	1304734,87
22	750499,28	1304710,79
23	750595,77	1304683,55
24	750692,77	1304660,95
25	750789,08	1304637,04
26	750838,71	1304624,99
27	750979,14	1304596,47
28	751095,30	1304580,33
29	751176,13	1304570,30
30	751274,13	1304562,65
31	751372,91	1304556,78
32	751472,48	1304554,13
33	751618,24	1304550,94
34	751765,91	1304562,38
35	751790,48	1304565,26
36	751811,17	1304567,69
37	751864,04	1304573,89
38	751961,57	1304588,27
39	752059,18	1304604,65
40	752155,88	1304623,68
41	752247,38	1304655,33
42	752391,40	1304701,49
43	752482,31	1304731,65
44	752580,61	1304760,62
45	752641,88	1304781,94
46	752817,59	1304843,14
47	753006,33	1304908,93
48	753032,69	1304918,31
49	753041,20	1304921,34
50	753146,39	1304958,77
51	753239,18	1304990,15
52	753337,71	1305023,97
53	753429,20	1305053,78
54	753574,50	1305098,32

55	753716,87	1305145,44
56	753955,80	1305218,64
57	754145,08	1305282,90
58	754333,77	1305349,03
59	754523,52	1305412,88
60	754713,02	1305476,67
61	754900,01	1305545,93
62	755020,85	1305586,73
63	755097,07	1305612,46
64	755175,80	1305640,02
65	755225,40	1305659,92
66	755274,69	1305679,70
67	755364,27	1305720,57
68	755369,34	1305722,80
69	755443,48	1305755,44
70	755454,79	1305760,42
71	755463,23	1305764,54
72	755542,53	1305803,31
73	755563,53	1305815,60
74	755574,24	1305821,87
Красная линия 24		
1	748520,22	1304856,27
2	748597,74	1305003,11
3	748652,34	1305107,38
4	748652,35	1305107,38
5	748831,82	1305057,38
6	748906,21	1305040,12
7	748932,15	1305034,10
8	749070,82	1304994,38
9	749194,87	1304961,60
10	749407,36	1304903,39
11	749414,81	1304901,35
12	749555,49	1304869,08
13	749702,14	1304828,57
14	749847,70	1304791,04
15	749992,72	1304753,08
16	750161,23	1304704,15
17	750330,13	1304659,49
18	750474,84	1304619,08
19	750571,56	1304594,19
20	750767,91	1304541,06
21	750773,57	1304540,20
22	750799,82	1304522,13
23	750816,69	1304518,51
24	750847,05	1304523,65
25	750980,40	1304493,62
26	751131,76	1304472,34
27	751250,25	1304460,74

28	751343,88	1304455,57
29	751483,19	1304455,85
30	751630,45	1304467,28
31	751750,04	1304473,68
32	751765,94	1304474,53
33	751769,36	1304474,88
34	751883,89	1304486,55
35	752011,30	1304509,10
36	752176,30	1304538,76
37	752271,40	1304562,54
38	752468,87	1304623,68
39	752658,84	1304689,61
40	752750,20	1304720,32
41	752831,57	1304747,73
42	752852,40	1304746,50
43	752868,49	1304751,82
44	752893,92	1304768,73
45	753024,35	1304812,65
46	753030,47	1304814,71
47	753037,65	1304817,13
48	753223,86	1304879,98
49	753508,11	1304975,94
50	753700,22	1305043,35
51	754121,86	1305195,94
52	754478,14	1305313,56
53	754714,37	1305395,19
54	754755,43	1305409,38
55	754786,72	1305406,90
56	754801,63	1305412,12
57	754827,23	1305434,19
58	754952,61	1305471,32
59	755019,96	1305493,94
60	755173,88	1305545,64
61	755208,58	1305557,87
62	755309,44	1305593,43
63	755358,05	1305613,64
Красная линия 25		
1	755413,05	1305636,52
2	755436,57	1305646,30
3	755447,40	1305651,80
4	755554,54	1305706,22
5	755559,63	1305708,80
Красная линия 26		
1	755684,16	1305883,21
2	755699,75	1305891,49
3	755715,10	1305899,65
4	755797,43	1305953,37
5	755876,51	1306011,91

6	755957,03	1306069,34
7	756034,58	1306130,07
8	756080,81	1306171,95
9	756084,36	1306175,16
10	756107,67	1306196,28
11	756123,38	1306209,50
Красная линия 27		
1	755642,54	1305752,29
2	755690,50	1305781,00
3	755730,21	1305789,08
4	755784,87	1305822,59
5	755804,15	1305851,83
6	755900,24	1305912,08
7	756069,99	1306039,09
Красная линия 28		
1	756161,26	1306113,21
2	756189,88	1306140,97
3	756230,57	1306161,54
4	756277,85	1306205,87
5	756300,17	1306247,96
6	756310,04	1306257,53
Красная линия 29		
1	756132,73	1306217,37
2	756183,18	1306259,83
3	756252,16	1306325,81
4	756254,31	1306327,87
5	756286,65	1306363,07
6	756321,02	1306400,48
7	756419,04	1306512,19
8	756452,55	1306547,58
9	756474,10	1306575,14
10	756512,96	1306624,86
11	756570,00	1306705,37
12	756627,11	1306785,34
13	756668,45	1306854,03
14	756677,80	1306869,56
15	756728,35	1306954,85
16	756776,35	1307040,63
17	756819,23	1307127,51
18	756830,70	1307157,79
Красная линия 30		
1	756360,82	1306306,79
2	756360,94	1306306,91
3	756460,91	1306419,66
4	756510,23	1306477,36
5	756514,67	1306482,93
6	756588,69	1306575,80
7	756609,95	1306587,30

8	756620,19	1306602,08
9	756626,29	1306629,28
10	756760,22	1306819,14
11	756831,56	1306953,32
12	756878,70	1307007,11
13	756909,92	1307068,29
14	756914,32	1307095,95
Красная линия 31		
1	756920,36	1307121,46
2	756952,72	1307139,56
3	756994,79	1307207,63
4	756991,20	1307265,96
5	757079,88	1307445,20
6	757131,43	1307547,16
7	757141,04	1307566,17
Красная линия 32		
1	756839,12	1307179,17
2	756879,02	1307265,19
3	756937,49	1307403,31
4	756997,72	1307539,41
5	757019,35	1307584,84
6	757059,22	1307668,57