

Документация по планировке территории объекта

**СТРОИТЕЛЬСТВО СКОРОСТНОЙ АВТОМОБИЛЬНОЙ ДОРОГИ
КАЗАНЬ – ЕКАТЕРИНБУРГ НА УЧАСТКЕ ДЮРТЮЛИ – АЧИТ**

**Строительство скоростной автомобильной дороги Казань –
Екатеринбург на участке Дюртюли – Ачит
этап 1.1 км 0 – км 90
Республика Башкортостан**

ПРОЕКТ ПЛАНИРОВКИ ТЕРРИТОРИИ

**Основная часть проекта планировки территории
Раздел 1 Проект планировки территории. Графическая часть
Том 1.1.2**

***Часть 2. Чертежи красных линий.
Муниципальный район Бураевский район (начало)***

8841-21-1.1-ППТ-ППОЧ1.1.2

Акционерное общество
«Научно-исследовательский и проектный институт гражданского
строительства, благоустройства и городского дизайна «Моспроект-3»
АО «Моспроект-3»



Г Р У П П А К О М П А Н И Й
МОСПРОЕКТ-3

Свидетельство № СРО-П-132-01022010 от 24.06.2019г.

Заказчик – Государственная компания «Российские автомобильные дороги»

*Строительство скоростной автомобильной дороги Казань –
Екатеринбург, на участке Дюртюли – Ачит*

этап 1.1 км 0 – км 90
Республика Башкортостан

ПРОЕКТ ПЛАНИРОВКИ ТЕРРИТОРИИ

Основная часть проекта планировки территории
Раздел 1 Проект планировки территории. Графическая часть
Том 1.1.2

Часть 2. Чертежи красных линий. Муниципальный район
Бураевский район (начало)

8841-21-1.1-ПТ-ППОЧ1.1.2

**Акционерное общество
«Научно-исследовательский и проектный институт гражданского
строительства, благоустройства и городского дизайна «Моспроект-3»
АО «Моспроект-3»**

***Строительство скоростной автомобильной дороги Казань –
Екатеринбург, на участке Дюряули – Ачит***

**этап 1.1 км 0 – км 90
Республика Башкортостан**

ПРОЕКТ ПЛАНИРОВКИ ТЕРРИТОРИИ

**Основная часть проекта планировки территории
Раздел 1 Проект планировки территории. Графическая часть
Том 1.1.2**

**Часть 2. Чертежи красных линий. Муниципальный район
Бураевский район (начало)**

8841-21-1.1-ПТ-ППОЧ1.1.2

Согласовано		
Взам. инв. №		
Подпись и дата		
Инв. № подл.		

Руководитель Дирекции
по проектированию №2

Т.И. Гушляк

Комплексный главный
инженер проекта

А.В. Федосеев



**СТРОИТЕЛЬСТВО СКОРОСТНОЙ АВТОМОБИЛЬНОЙ ДОРОГИ
КАЗАНЬ – ЕКАТЕРИНБУРГ НА УЧАСТКЕ ДЮРТЮЛИ – АЧИТ**

**Строительство скоростной автомобильной дороги Казань –
Екатеринбург на участке Дюртюли – Ачит
этап 1.1 км 0 – км 90
Республика Башкортостан**

ПРОЕКТ ПЛАНИРОВКИ ТЕРРИТОРИИ

**Основная часть проекта планировки территории
Раздел 1 Проект планировки территории. Графическая часть
Том 1.1.2**

***Часть 2. Чертежи красных линий.
Муниципальный район Бураевский район (начало)***

8841-21-1.1-ППТ-ППОЧ1.1.2

Генеральный директор

Ю.А. Орленко

Комплексный ГИП

О.Н. Андреева

**Санкт-Петербург
2021**

**Строительство скоростной автомобильной дороги Казань –
Екатеринбург на участке Дюртюли – Ачит**

Номер тома	Обозначение	Наименование	Примечание
Строительство скоростной автомобильной дороги Казань – Екатеринбург на участке Дюртюли – Ачит», этап 1.1 км 0 – км 90, Республика Башкортостан			
Проект планировки территории			
1. Основная часть проекта планировки территории			
Раздел 1. «Проект планировки территории. Графическая часть»			
Том 1.1.1	8841-21-1.1-ППТ-ППОЧ1.1.1	Часть 1. Чертежи красных линий. Муниципальный район Дюртюлинский район	АО «Петербургские дороги»
Том 1.1.2	8841-21-1.1-ППТ-ППОЧ1.1.2	Часть 2. Чертежи красных линий. Муниципальный район Бураевский район	АО «Петербургские дороги»
Том 1.1.3	8841-21-1.1-ППТ-ППОЧ1.1.3	Часть 3. Чертежи границ зон планируемого размещения линейных объектов, совмещенный с чертежом границ зон планируемого размещения линейных объектов, подлежащих реконструкции в связи с изменением их местоположения (автомобильных дорог). Муниципальный район Дюртюлинский район	АО «Петербургские дороги»
Том 1.1.4	8841-21-1.1-ППТ-ППОЧ1.1.4	Часть 4. Чертежи границ зон планируемого размещения линейных объектов, совмещенный с чертежом границ зон планируемого размещения линейных объектов, подлежащих реконструкции в связи с изменением их местоположения (автомобильных дорог). Муниципальный район Бураевский район	АО «Петербургские дороги»
Том 1.1.5	8841-21-1.1-ППТ-ППОЧ1.1.5	Часть 5. Чертежи границ зон планируемого размещения линейных объектов, подлежащих реконструкции в связи с изменением их местоположения (инженерных сетей и сооружений). Муниципальный район Дюртюлинский район	АО «Петербургские дороги»
Том 1.1.6	8841-21-1.1-ППТ-ППОЧ1.1.6	Часть 6. Чертежи границ зон планируемого размещения линейных объектов, подлежащих реконструкции в связи с изменением их местоположения (инженерных сетей и сооружений). Муниципальный район Бураевский район	АО «Петербургские дороги»

Согласовано

Взам. инв. №

Подпись и дата

Инв. № подл.

8841-21-1.1-СП

Изм.	Кол.уч.	Лист	№ док.	Подпись	Дата
Разработал		Кудрявцева			10.21
Н.Контр.		Кузнецов			10.21
КГИП		Андреева			10.21

Состав документации
по планировке территории

Стадия	Лист	Листов
ДПТ	1	14



**Строительство скоростной автомобильной дороги Казань –
Екатеринбург на участке Дюряули – Ачит**

Раздел 2. «Положение о размещении линейных объектов»

Том 1.2.1	8841-21-1.1-ППТ-ППОЧ1.2.1	Часть 1. Положение о размещении линейных объектов	АО «Петербургские дороги»
-----------	---------------------------	--	---------------------------

2. Материалы по обоснованию проекта планировки территории

Раздел 3. «Материалы по обоснованию проекта планировки территории. Графическая часть»

Том 2.3.1	8841-21-1.1-ППТ-ППМО2.3.1	Часть 1. Схема расположения элементов планировочной структуры. Схема использования территории в период подготовки проекта планировки территории. Муниципальный район Дюряулинский район	АО «Петербургские дороги»
-----------	---------------------------	--	---------------------------

Том 2.3.2	8841-21-1.1-ППТ-ППМО2.3.2	Часть 2. Схема расположения элементов планировочной структуры. Схема использования территории в период подготовки проекта планировки территории. Муниципальный район Бураевский район	АО «Петербургские дороги»
-----------	---------------------------	--	---------------------------

Том 2.3.3	8841-21-1.1-ППТ-ППМО2.3.3	Часть 3. Схема организации улично-дорожной сети и движения транспорта. Муниципальный район Дюряулинский район	АО «Петербургские дороги»
-----------	---------------------------	--	---------------------------

Том 2.3.4	8841-21-1.1-ППТ-ППМО2.3.4	Часть 4. Схема организации улично-дорожной сети и движения транспорта. Муниципальный район Бураевский район	АО «Петербургские дороги»
-----------	---------------------------	--	---------------------------

Том 2.3.5	8841-21-1.1-ППТ-ППМО2.3.5	Часть 5. Схема вертикальной планировки территории. Схема инженерной подготовки и инженерной защиты территории. Муниципальный район Дюряулинский район	АО «Петербургские дороги»
-----------	---------------------------	--	---------------------------

Том 2.3.6	8841-21-1.1-ППТ-ППМО2.3.6	Часть 6. Схема вертикальной планировки территории. Схема инженерной подготовки и инженерной защиты территории. Муниципальный район Бураевский район	АО «Петербургские дороги»
-----------	---------------------------	--	---------------------------

Том 2.3.7	8841-21-1.1-ППТ-ППМО2.3.7	Часть 7. Схема границ зон с особыми условиями использования территорий, особо охраняемых природных территорий, лесничеств, границ территорий объектов культурного наследия. Схема границ территорий, подверженных риску возникновения чрезвычайных ситуаций природного и техногенного характера (пожар, взрыв, химическое, радиоактивное заражение, затопление, подтопление, оползень, карсты, эрозия и т.д. Муниципальный район Дюряулинский район	АО «Петербургские дороги»
-----------	---------------------------	--	---------------------------

Инов. № подл.	Подпись и дата	Взам. инв. №

Изм.	Кол.уч.	Лист	№ док.	Подпись	Дата	8841-21-1.1-СП				Лист
										2

**Строительство скоростной автомобильной дороги Казань –
Екатеринбург на участке Дюртюли – Ачит**

Том 2.3.8	8841-21-1.1-ППТ- ППМО2.3.8	Часть 8. Схема границ зон с особыми условиями использования территорий, особо охраняемых природных территорий, лесничеств, границ территорий объектов культурного наследия. Схема границ территорий, подверженных риску возникновения чрезвычайных ситуаций природного и техногенного характера (пожар, взрыв, химическое, радиоактивное заражение, затопление, подтопление, оползень, карсты, эрозия и т.д. Муниципальный район Бураевский район	АО «Петербургские дороги»
Том 2.3.9	8841-21-1.1-ППТ- ППМО2.3.9	Часть 9. Схема конструктивных и планировочных решений. Муниципальный район Дюртюлинский район	АО «Петербургские дороги»
Том 2.3.10	8841-21-1.1-ППТ- ППМО2.3.10	Часть 10. Схема конструктивных и планировочных решений. Муниципальный район Бураевский район	АО «Петербургские дороги»

**Раздел 4. «Материалы по обоснованию проекта планировки территории.
Пояснительная записка»**

Том 2.4.1	8841-21-1.1-ППТ- ППМО2.4.1	Часть 1. Пояснительная записка	АО «Петербургские дороги»
-----------	-------------------------------	---------------------------------------	------------------------------

Проект межевания территории

1. Основная часть проекта межевания территории

Раздел 1. «Проект межевания территории. Графическая часть»

Том 1.1.1	8841-21-1.1-ПМТ- ПМОЧ1.1.1	Часть 1. Проект межевания территории. Графическая часть. Сельское поселение Такарликовский сельсовет муниципального района Дюртюлинского района	АО «Петербургские дороги»/ ООО «Автодор-Инжиниринг»
Том 1.1.2	8841-21-1.1-ПМТ- ПМОЧ1.1.2	Часть 2. Проект межевания территории. Графическая часть. Сельское поселение Таймурзинский сельсовет муниципального района Дюртюлинского района	АО «Петербургские дороги»/ ООО «Автодор-Инжиниринг»
Том 1.1.3	8841-21-1.1-ПМТ- ПМОЧ1.1.3	Часть 3. Проект межевания территории. Графическая часть. Сельское поселение Суккуловский сельсовет муниципального района Дюртюлинского района	АО «Петербургские дороги»/ ООО «Автодор-Инжиниринг»
Том 1.1.4	8841-21-1.1-ПМТ- ПМОЧ1.1.4	Часть 4. Проект межевания территории. Графическая часть. Сельское поселение Учпилинский сельсовет муниципального района Дюртюлинского района	АО «Петербургские дороги»/ ООО «Автодор-Инжиниринг»
Том 1.1.5	8841-21-1.1-ПМТ- ПМОЧ1.1.5	Часть 5. Проект межевания территории. Графическая часть. Сельское поселение Староянтузовский сельсовет муниципального района Дюртюлинского района	АО «Петербургские дороги»/ ООО «Автодор-Инжиниринг»

Изм.	Кол.уч.	Лист	№ док.	Подпись	Дата

8841-21-1.1-СП

Лист

3

**Строительство скоростной автомобильной дороги Казань –
Екатеринбург на участке Дюртюли – Ачит**

Том 1.1.6	8841-21-1.1-ПМТ-ПМОЧ1.1.6	Часть 6. Проект межевания территории. Графическая часть. Сельское поселение Вострецовский сельсовет муниципального района Бураевского района	АО «Петербургские дороги»/ ООО «Автодор-Инжиниринг»
Том 1.1.7	8841-21-1.1-ПМТ-ПМОЧ1.1.7	Часть 7. Проект межевания территории. Графическая часть. Сельское поселение Бардаковский сельсовет муниципального района Бураевского района	АО «Петербургские дороги»/ ООО «Автодор-Инжиниринг»
Том 1.1.8	8841-21-1.1-ПМТ-ПМОЧ1.1.8	Часть 8. Проект межевания территории. Графическая часть. Сельское поселение Каинлыковский сельсовет муниципального района Бураевского района	АО «Петербургские дороги»/ ООО «Автодор-Инжиниринг»
Том 1.1.9	8841-21-1.1-ПМТ-ПМОЧ1.1.9	Часть 9. Проект межевания территории. Графическая часть. Сельское поселение Кушманаковский сельсовет муниципального района Бураевского района	АО «Петербургские дороги»/ ООО «Автодор-Инжиниринг»
Том 1.1.10	8841-21-1.1-ПМТ-ПМОЧ1.1.10	Часть 10. Проект межевания территории. Графическая часть. Сельское поселение Бураевский сельсовет муниципального района Бураевского района	АО «Петербургские дороги»/ ООО «Автодор-Инжиниринг»
Том 1.1.11	8841-21-1.1-ПМТ-ПМОЧ1.1.11	Часть 11. Проект межевания территории. Графическая часть. Сельское поселение Кузбаевский сельсовет муниципального района Бураевского района	АО «Петербургские дороги»/ ООО «Автодор-Инжиниринг»
Том 1.1.12	8841-21-1.1-ПМТ-ПМОЧ1.1.12	Часть 12. Проект межевания территории. Графическая часть. Сельское поселение Ваньшевский сельсовет муниципального района Бураевского района	АО «Петербургские дороги»/ ООО «Автодор-Инжиниринг»
Том 1.1.13	8841-21-1.1-ПМТ-ПМОЧ1.1.13	Часть 13. Проект межевания территории. Графическая часть. Сельское поселение Тепляковский сельсовет муниципального района Бураевского района	АО «Петербургские дороги»/ ООО «Автодор-Инжиниринг»

Раздел 2. «Проект межевания территории. Текстовая часть»

Том 1.2.1	8841-21-1.1-ПМТ-ПМОЧ1.2.1	Часть 1. Проект межевания территории. Текстовая часть	АО «Петербургские дороги»/ ООО «Автодор-Инжиниринг»
Том 1.2.2	8841-21-1.1-ПМТ-ПМОЧ1.2.2.	Часть 2. Проект межевания территории. Текстовая часть	АО «Петербургские дороги»/ ООО «Автодор-Инжиниринг»

Инва. № подл.	Подпись и дата	Взам. инв. №

Изм.	Кол.уч.	Лист	№ док.	Подпись	Дата

8841-21-1.1-СП

Лист

4

**Строительство скоростной автомобильной дороги Казань –
Екатеринбург на участке Дюртюли – Ачит**

2. Материалы по обоснованию проекта межевания территории

**Раздел 3. «Материалы по обоснованию проекта межевания территории.
Графическая часть»**

Том 2.3.1	8841-21-1.1-ПМТ-ПММО.2.3.1	Часть 1. Материалы по обоснованию проекта межевания территории. Графическая часть. Сельское поселение Такарликовский сельсовет муниципального района Дюртюлинского района	АО «Петербургские дороги»/ ООО «Автодор-Инжиниринг»
Том 2.3.2	8841-21-1.1-ПМТ-ПММО.2.3.2	Часть 2. Материалы по обоснованию проекта межевания территории. Графическая часть. Сельское поселение Таймурзинский сельсовет муниципального района Дюртюлинского района	АО «Петербургские дороги»/ ООО «Автодор-Инжиниринг»
Том 2.3.3	8841-21-1.1-ПМТ-ПММО.2.3.3	Часть 3. Материалы по обоснованию проекта межевания территории. Графическая часть. Сельское поселение Суккуловский сельсовет муниципального района Дюртюлинского района	АО «Петербургские дороги»/ ООО «Автодор-Инжиниринг»
Том 2.3.4	8841-21-1.1-ПМТ-ПММО.2.3.4	Часть 4. Материалы по обоснованию проекта межевания территории. Графическая часть. Сельское поселение Учпилинский сельсовет муниципального района Дюртюлинского района	АО «Петербургские дороги»/ ООО «Автодор-Инжиниринг»
Том 2.3.5	8841-21-1.1-ПМТ-ПММО.2.3.5	Часть 5. Материалы по обоснованию проекта межевания территории. Графическая часть. Сельское поселение Староянтузовский сельсовет муниципального района Дюртюлинского района	АО «Петербургские дороги»/ ООО «Автодор-Инжиниринг»
Том 2.3.6	8841-21-1.1-ПМТ-ПММО.2.3.6	Часть 6. Материалы по обоснованию проекта межевания территории. Графическая часть. Сельское поселение Вострецовский сельсовет муниципального района Бураевского района	АО «Петербургские дороги»/ ООО «Автодор-Инжиниринг»
Том 2.3.7	8841-21-1.1-ПМТ-ПММО.2.3.7	Часть 7. Материалы по обоснованию проекта межевания территории. Графическая часть. Сельское поселение Бардаковский сельсовет муниципального района Бураевского района	АО «Петербургские дороги»/ ООО «Автодор-Инжиниринг»
Том 2.3.8	8841-21-1.1-ПМТ-ПММО.2.3.8	Часть 8. Материалы по обоснованию проекта межевания территории. Графическая часть. Сельское поселение Каинлыковский сельсовет муниципального района Бураевского района	АО «Петербургские дороги»/ ООО «Автодор-Инжиниринг»
Том 2.3.9	8841-21-1.1-ПМТ-ПММО.2.3.9	Часть 9. Материалы по обоснованию проекта межевания территории. Графическая часть. Сельское поселение Кушманаковский сельсовет муниципального района Бураевского района	АО «Петербургские дороги»/ ООО «Автодор-Инжиниринг»

Интв. № подл.	Подпись и дата	Взам. инв. №

Изм.	Кол.уч.	Лист	№ док.	Подпись	Дата

8841-21-1.1-СП

Лист

5

Строительство скоростной автомобильной дороги Казань – Екатеринбург на участке Дюртюли – Ачит

Том 2.3.10	8841-21-1.1-ПМТ-ПММО.2.3.10	Часть 10. Материалы по обоснованию проекта межевания территории. Графическая часть. Сельское поселение Бураевский сельсовет муниципального района Бураевского района	АО «Петербургские дороги»/ ООО «Автодор-Инжиниринг»
Том 2.3.11	8841-21-1.1-ПМТ-ПММО.2.3.11	Часть 11. Материалы по обоснованию проекта межевания территории. Графическая часть. Сельское поселение Кузбаевский сельсовет муниципального района Бураевского района	АО «Петербургские дороги»/ ООО «Автодор-Инжиниринг»
Том 2.3.12	8841-21-1.1-ПМТ-ПММО.2.3.12	Часть 12. Материалы по обоснованию проекта межевания территории. Графическая часть. Сельское поселение Ваньшевский сельсовет муниципального района Бураевского района	АО «Петербургские дороги»/ ООО «Автодор-Инжиниринг»
Том 2.3.13	8841-21-1.1-ПМТ-ПММО.2.3.13	Часть 13. Материалы по обоснованию проекта межевания территории. Графическая часть. Сельское поселение Тепляковский сельсовет муниципального района Бураевского района	АО «Петербургские дороги»/ ООО «Автодор-Инжиниринг»

Раздел 4. «Материалы по обоснованию проекта межевания территории. Пояснительная записка»

Том 2.4.1	8841-21-1.1-ПМТ-ПММО2.4.1	Часть 1. Материалы по обоснованию проекта межевания территории. Пояснительная записка.	АО «Петербургские дороги»/ ООО «Автодор-Инжиниринг»
Том 2.4.2	8841-21-1.1-ПМТ-ПММО2.4.2	Часть 2. Материалы по обоснованию проекта межевания территории. Приложения (письма, приказы, распоряжения, иные материалы).	АО «Петербургские дороги»/ ООО «Автодор-Инжиниринг»
Том 2.4.3	8841-21-1.1-ПМТ-ПММО2.4.3	Часть 3. Материалы по обоснованию проекта межевания территории. Приложения. (письма, приказы, распоряжения, иные материалы)	АО «Петербургские дороги»/ ООО «Автодор-Инжиниринг»
Том 2.4.4	8841-21-1.1-ПМТ-ПММО2.4.4	Часть 4. Материалы по обоснованию проекта межевания территории. Приложения. (письма, приказы, распоряжения, иные материалы)	АО «Петербургские дороги»/ ООО «Автодор-Инжиниринг»

Материалы на электронном носителе Том 2.4.4 – Том 2.4.41

Том 2.4.5	8841-21-1.1-ПМТ-ПММО2.4.5	Часть 5. Материалы по обоснованию проекта межевания территории. Приложения Кадастровые выписки (кад.квартал 02:17:000000)	АО «Петербургские дороги»/ ООО «Автодор-Инжиниринг»
Том 2.4.6	8841-21-1.1-ПМТ-ПММО2.4.6	Часть 6. Материалы по обоснованию проекта межевания территории. Приложения Кадастровые выписки (кад.квартал 02:17:000000)	АО «Петербургские дороги»/ ООО «Автодор-Инжиниринг»

Взам. инв. №	
Подпись и дата	
Инв. № подл.	

Изм.	Кол.уч.	Лист	№ док.	Подпись	Дата	8841-21-1.1-СП	Лист
							6

**Строительство скоростной автомобильной дороги Казань –
Екатеринбург на участке Дюртюли – Ачит**

			Инжиниринг»
Том 2.4.7	8841-21-1.1-ПМТ-ПММО2.4.7	Часть 7. Материалы по обоснованию проекта межевания территории. Приложения Кадастровые выписки (кад.квартал 02:17:000000)	АО «Петербургские дороги»/ ООО «Автодор-Инжиниринг»
Том 2.4.8	8841-21-1.1-ПМТ-ПММО2.4.8	Часть 8. Материалы по обоснованию проекта межевания территории. Приложения Кадастровые выписки (кад.квартал 02:17:000000)	АО «Петербургские дороги»/ ООО «Автодор-Инжиниринг»
Том 2.4.9	8841-21-1.1-ПМТ-ПММО2.4.9	Часть 9. Материалы по обоснованию проекта межевания территории. Приложения (кад.квартал 02:17:000000)	АО «Петербургские дороги»/ ООО «Автодор-Инжиниринг»
Том 2.4.10	8841-21-1.1-ПМТ-ПММО2.4.10	Часть 10. Материалы по обоснованию проекта межевания территории. Приложения (кад.квартал 02:17:000000)	АО «Петербургские дороги»/ ООО «Автодор-Инжиниринг»
Том 2.4.11	8841-21-1.1-ПМТ-ПММО2.4.11	Часть 11. Материалы по обоснованию проекта межевания территории. Приложения (кад.квартал 02:17:000000)	АО «Петербургские дороги»/ ООО «Автодор-Инжиниринг»
Том 2.4.12	8841-21-1.1-ПМТ-ПММО2.4.12	Часть 12. Материалы по обоснованию проекта межевания территории. Приложения (кад.квартал 02:17:000000)	АО «Петербургские дороги»/ ООО «Автодор-Инжиниринг»
Том 2.4.13	8841-21-1.1-ПМТ-ПММО2.4.13	Часть 13. Материалы по обоснованию проекта межевания территории. Приложения (кад.квартал 02:17:000000)	АО «Петербургские дороги»/ ООО «Автодор-Инжиниринг»
Том 2.4.14	8841-21-1.1-ПМТ-ПММО2.4.14	Часть 14. Материалы по обоснованию проекта межевания территории. Приложения (кад.квартал 02:17:000000)	АО «Петербургские дороги»/ ООО «Автодор-Инжиниринг»
Том 2.4.15	8841-21-1.1-ПМТ-ПММО2.4.15	Часть 15. Материалы по обоснованию проекта межевания территории. Приложения (кад.квартал 02:17:000000)	АО «Петербургские дороги»/ ООО «Автодор-Инжиниринг»
Том 2.4.16	8841-21-1.1-ПМТ-ПММО2.4.16	Часть 16. Материалы по обоснованию проекта межевания территории. Приложения (кад.квартал 02:17:000000)	АО «Петербургские дороги»/ ООО «Автодор-Инжиниринг»
Том 2.4.17	8841-21-1.1-ПМТ-ПММО2.4.17	Часть 17. Материалы по обоснованию проекта межевания территории. Приложения (кад.квартал 02:17:000000)	АО «Петербургские дороги»/ ООО «Автодор-Инжиниринг»
Том 2.4.18	8841-21-1.1-ПМТ-ПММО2.4.18	Часть 18. Материалы по обоснованию проекта межевания территории.	АО «Петербургские

Интв. № подл.	
Подпись и дата	
Взам. инв. №	

Изм.	Кол.уч.	Лист	№док.	Подпись	Дата	8841-21-1.1-СП	Лист
							7

**Строительство скоростной автомобильной дороги Казань –
Екатеринбург на участке Дюряли – Ачит**

		Приложения (кад.квартал 02:17:000000)	дороги»/ ООО «Автодор-Инжиниринг»
Том 2.4.19	8841-21-1.1-ПМТ-ПММО2.4.19	Часть 19. Материалы по обоснованию проекта межевания территории. Приложения (кад.квартал 02:17:000000)	АО «Петербургские дороги»/ ООО «Автодор-Инжиниринг»
Том 2.4.20	8841-21-1.1-ПМТ-ПММО2.4.20	Часть 20. Материалы по обоснованию проекта межевания территории. Приложения (кад.квартал 02:17:000000)	АО «Петербургские дороги»/ ООО «Автодор-Инжиниринг»
Том 2.4.21	8841-21-1.1-ПМТ-ПММО2.4.21	Часть 21. Материалы по обоснованию проекта межевания территории. Приложения Кадастровые выписки (кад.кварталы 02:17:020701, 02:17:020702, 02:17:020703, 02:17:020801, 02:17:020802, 02:17:030501, 02:17:040601, 02:17:040801, 02:17:050703)	АО «Петербургские дороги»/ ООО «Автодор-Инжиниринг»
Том 2.4.22	8841-21-1.1-ПМТ-ПММО2.4.22	Часть 22. Материалы по обоснованию проекта межевания территории. Приложения Кадастровые выписки (кад.кварталы 02:17:050801, 02:17:050802, 02:17:050803, 02:17:050901, 02:17:050902, 02:17:060802, 02:17:060901, 02:17:060903, 02:17:061002, 02:17:070902, 02:17:101001)	АО «Петербургские дороги»/ ООО «Автодор-Инжиниринг»
Том 2.4.23	8841-21-1.1-ПМТ-ПММО2.4.23	Часть 23. Материалы по обоснованию проекта межевания территории. Приложения Кадастровые выписки (кад.кварталы 02:17:101002, 02:17:101202, 02:17:141303, 02:17:141501, 02:17:141502, 02:17:160701)	АО «Петербургские дороги»/ ООО «Автодор-Инжиниринг»
Том 2.4.24	8841-21-1.1-ПМТ-ПММО2.4.24	Часть 24. Материалы по обоснованию проекта межевания территории. Приложения Кадастровые выписки (кад.квартал 02:22:000000)	АО «Петербургские дороги»/ ООО «Автодор-Инжиниринг»
Том 2.4.25	8841-21-1.1-ПМТ-ПММО2.4.25	Часть 25. Материалы по обоснованию проекта межевания территории. Приложения Кадастровые выписки (кад.квартал 02:22:000000)	АО «Петербургские дороги»/ ООО «Автодор-Инжиниринг»
Том 2.4.26	8841-21-1.1-ПМТ-ПММО2.4.26	Часть 26. Материалы по обоснованию проекта межевания территории. Приложения Кадастровые выписки (кад.квартал 02:22:000000)	АО «Петербургские дороги»/ ООО «Автодор-Инжиниринг»
Том 2.4.27	8841-21-1.1-ПМТ-ПММО2.4.27	Часть 27. Материалы по обоснованию проекта межевания территории. Приложения Кадастровые выписки (кад.квартал 02:22:000000)	АО «Петербургские дороги»/ ООО «Автодор-Инжиниринг»
Том 2.4.28	8841-21-1.1-ПМТ-ПММО2.4.28	Часть 28. Материалы по обоснованию проекта межевания территории. Приложения Кадастровые выписки (кад.квартал 02:22:000000)	АО «Петербургские дороги»/ ООО «Автодор-Инжиниринг»

Взам. инв. №	
Подпись и дата	
Инв. № подл.	

Изм.	Кол.уч.	Лист	№док.	Подпись	Дата

8841-21-1.1-СП

Лист

8

**Строительство скоростной автомобильной дороги Казань –
Екатеринбург на участке Дюряули – Ачит**

Том 2.4.29	8841-21-1.1-ПМТ-ПММО2.4.29	Часть 29. Материалы по обоснованию проекта межевания территории. Приложения Кадастровые выписки (кад.квартал 02:22:000000)	АО «Петербургские дороги»/ ООО «Автодор-Инжиниринг»
Том 2.4.30	8841-21-1.1-ПМТ-ПММО2.4.30	Часть 30. Материалы по обоснованию проекта межевания территории. Приложения Кадастровые выписки (кад.квартал 02:22:000000)	АО «Петербургские дороги»/ ООО «Автодор-Инжиниринг»
Том 2.4.31	8841-21-1.1-ПМТ-ПММО2.4.31	Часть 31. Материалы по обоснованию проекта межевания территории. Приложения Кадастровые выписки (кад.квартал 02:22:000000)	АО «Петербургские дороги»/ ООО «Автодор-Инжиниринг»
Том 2.4.32	8841-21-1.1-ПМТ-ПММО2.4.32	Часть 32. Материалы по обоснованию проекта межевания территории. Приложения Кадастровые выписки (кад.квартал 02:22:000000)	АО «Петербургские дороги»/ ООО «Автодор-Инжиниринг»
Том 2.4.33	8841-21-1.1-ПМТ-ПММО2.4.33	Часть 33. Материалы по обоснованию проекта межевания территории. Приложения Кадастровые выписки (кад.квартал 02:22:000000)	АО «Петербургские дороги»/ ООО «Автодор-Инжиниринг»
Том 2.4.34	8841-21-1.1-ПМТ-ПММО2.4.34	Часть 34. Материалы по обоснованию проекта межевания территории. Приложения Кадастровые выписки (кад.квартал 02:22:000000)	АО «Петербургские дороги»/ ООО «Автодор-Инжиниринг»
Том 2.4.35	8841-21-1.1-ПМТ-ПММО2.4.35	Часть 35. Материалы по обоснованию проекта межевания территории. Приложения Кадастровые выписки (кад.квартал 02:22:000000)	АО «Петербургские дороги»/ ООО «Автодор-Инжиниринг»
Том 2.4.36	8841-21-1.1-ПМТ-ПММО2.4.36	Часть 36. Материалы по обоснованию проекта межевания территории. Приложения Кадастровые выписки (кад.квартал 02:22:000000)	АО «Петербургские дороги»/ ООО «Автодор-Инжиниринг»
Том 2.4.37	8841-21-1.1-ПМТ-ПММО2.4.37	Часть 37. Материалы по обоснованию проекта межевания территории. Приложения Кадастровые выписки (кад.кварталы 02:22:010201, 02:22:020603, 02:22:050504, 02:22:070101, 02:22:090801)	АО «Петербургские дороги»/ ООО «Автодор-Инжиниринг»
Том 2.4.38	8841-21-1.1-ПМТ-ПММО2.4.38	Часть 38. Материалы по обоснованию проекта межевания территории. Приложения Кадастровые выписки (кад.кварталы 02:22:090901, 02:22:140101, 02:22:140201, 02:22:140402, 02:22:150201, 02:22:150301, 02:22:150401, 02:22:150502, 02:22:150601, 02:22:150802, 02:22:151602)	АО «Петербургские дороги»/ ООО «Автодор-Инжиниринг»
Том 2.4.39	8841-21-1.1-ПМТ-ПММО2.4.39	Часть 39. Материалы по обоснованию проекта межевания территории. Приложения Кадастровые выписки	АО «Петербургские дороги»/ ООО «Автодор-

Инв. № подл.	Подпись и дата	Взам. инв. №

Изм.	Кол.уч.	Лист	№док.	Подпись	Дата

8841-21-1.1-СП

Лист

9

**Строительство скоростной автомобильной дороги Казань –
Екатеринбург на участке Дюряули – Ачит**

		(кад.квартал 02:22:000000)	Инжиниринг»
Том 2.4.40	8841-21-1.1-ПМТ-ПММО2.4.40	Часть 407. Материалы по обоснованию проекта межевания территории. Приложения Кадастровые выписки (кад.кварталы 02:70:000000, 02:70:013101)	АО «Петербургские дороги»/ ООО «Автодор-Инжиниринг»
Том 2.4.41	8841-21-1.1-ПМТ-ПММО2.4.41	Часть 41. Материалы по обоснованию проекта межевания территории. Приложения Кадастровые выписки (кад.кварталы 02:00:000000, 02:13:000000, 02:17:000000, 02:22:000000, 02:70:000000)	АО «Петербургские дороги»/ ООО «Автодор-Инжиниринг»

Раздел 5. «Схема резервирования земель»

Том 2.5.1	8841-21-1.1-ПМТ-ПМСР2.5.1	Часть 1. Схема резервирования земель. М 1:2000	АО «Петербургские дороги»/ ООО «Автодор-Инжиниринг»
Том 2.5.2	8841-21-1.1-ПМТ-ПМСР2.5.2	Часть 2. Схема резервирования земель. М 1:2000	АО «Петербургские дороги»/ ООО «Автодор-Инжиниринг»
Том 2.5.3	8841-21-1.1-ПМТ-ПМСР2.5.3	Часть 3. Схема резервирования земель. М 1:2000	АО «Петербургские дороги»/ ООО «Автодор-Инжиниринг»
Том 2.5.4	8841-21-1.1-ПМТ-ПМСР2.5.4	Часть 4. Схема резервирования земель. М 1:2000	АО «Петербургские дороги»/ ООО «Автодор-Инжиниринг»
Том 2.5.5	8841-21-1.1-ПМТ-ПМСР2.5.5	Часть 5. Схема резервирования земель. М 1:2000	АО «Петербургские дороги»/ ООО «Автодор-Инжиниринг»

Приложения

Приложение 1. Инженерно-геодезические изыскания.

Том 1.1	8841-21-2-ДПТ-ИГДИ1.1	Книга 1. Технический отчет по результатам инженерно-геодезических изысканий. Пояснительная записка. Текстовые приложения	ООО «Гипростроймост-Геотех»
Том 1.2	8841-21-2-ДПТ-ИГДИ1.2	Книга 2. Технический отчет по результатам инженерно-геодезических изысканий. Текстовые приложения	ООО «Гипростроймост-Геотех»
Том 1.3	8841-21-2-ДПТ-ИГДИ1.3	Книга 3. Технический отчет по результатам инженерно-геодезических изысканий. Программа инженерно-геодезических изысканий	ООО «Гипростроймост-Геотех»
Том 1.4	8841-21-2-ДПТ-ИГДИ1.4	Книга 4. Технический отчет по результатам инженерно-геодезических изысканий. Графические приложения	ООО «Гипростроймост-Геотех»

Взам. инв. №	
Подпись и дата	
Инв. № подл.	

						8841-21-1.1-СП	Лист
Изм.	Кол.уч.	Лист	№ док.	Подпись	Дата		10

**Строительство скоростной автомобильной дороги Казань –
Екатеринбург на участке Дюртюли – Ачит**

Том 1.5	8841-21-2-ДПТ-ИГДИ1.5	Книга 5. Технический отчет по результатам инженерно-геодезических изысканий. Графические приложения	ООО «Гипростроймост-Геотех»
Том 1.6	8841-21-2-ДПТ-ИГДИ1.6	Книга 6. Технический отчет по результатам инженерно-геодезических изысканий. Графические приложения	ООО «Гипростроймост-Геотех»
Приложение 2. Инженерно-геологические изыскания			
Том 2.1	8841-21-2-ДПТ-ИГЛИ2.1	Книга 1. Технический отчет по результатам инженерно-геологических изысканий. Пояснительная записка	ООО «Гипростроймост-Геотех»
Том 2.2	8841-21-2-ДПТ-ИГЛИ2.2	Книга 2. Технический отчет по результатам инженерно-геологических изысканий. Текстовые приложения	ООО «Гипростроймост-Геотех»
Том 2.3	8841-21-2-ДПТ-ИГЛИ2.3	Книга 3. Технический отчет по результатам инженерно-геологических изысканий. Текстовые приложения	ООО «Гипростроймост-Геотех»
Том 2.4	8841-21-2-ДПТ-ИГЛИ2.4	Книга 4. Технический отчет по результатам инженерно-геологических изысканий. Текстовые приложения	ООО «Гипростроймост-Геотех»
Том 2.5	8841-21-2-ДПТ-ИГЛИ2.5	Книга 5. Технический отчет по результатам инженерно-геологических изысканий. Текстовые приложения	ООО «Гипростроймост-Геотех»
Том 2.6	8841-21-2-ДПТ-ИГЛИ2.6	Книга 6. Технический отчет по результатам инженерно-геологических изысканий. Текстовые приложения	ООО «Гипростроймост-Геотех»
Том 2.7	8841-21-2-ДПТ-ИГЛИ2.7	Книга 7. Технический отчет по результатам инженерно-геологических изысканий. Текстовые приложения	ООО «Гипростроймост-Геотех»
Том 2.8	8841-21-2-ДПТ-ИГЛИ2.8	Книга 8. Технический отчет по результатам инженерно-геологических изысканий. Текстовые приложения	ООО «Гипростроймост-Геотех»
Том 2.9	8841-21-2-ДПТ-ИГЛИ2.9	Книга 9. Технический отчет по результатам инженерно-геологических изысканий. Графические приложения	ООО «Гипростроймост-Геотех»
Том 2.10	8841-21-2-ДПТ-ИГЛИ2.10	Книга 10. Технический отчет по результатам инженерно-геологических изысканий. Графические приложения	ООО «Гипростроймост-Геотех»
Том 2.11	8841-21-2-ДПТ-ИГЛИ2.11	Книга 11. Технический отчет по результатам инженерно-геологических изысканий. Графические приложения	ООО «Гипростроймост-Геотех»
Том 2.12	8841-21-2-ДПТ-ИГЛИ2.12	Книга 12. Технический отчет по результатам инженерно-геологических изысканий. Графические приложения	ООО «Гипростроймост-Геотех»
Том 2.13	8841-21-2-ДПТ-ИГЛИ2.13	Книга 13. Технический отчет по результатам инженерно-геологических изысканий. Графические приложения	ООО «Гипростроймост-Геотех»

Изм. № подл.	Подпись и дата	Взам. инв. №

Изм.	Кол.уч.	Лист	№ док.	Подпись	Дата	8841-21-1.1-СП	Лист 11
------	---------	------	--------	---------	------	----------------	------------

**Строительство скоростной автомобильной дороги Казань –
Екатеринбург на участке Дюртюли – Ачит**

		изысканий. Графические приложения	
Том 2.14	8841-21-2-ДПТ-ИГЛИ2.14	Книга 14. Карстологические исследования. Текстовая часть. Текстовые приложения	ООО «ПКБЗ»
Том 2.15	8841-21-2-ДПТ-ИГЛИ2.15	Книга 15. Карстологические исследования. Графическая часть	ООО «ПКБЗ»
Приложение 3. Инженерно-гидрометеорологические изыскания.			
Том 3.1	8841-21-2-ДПТ-ИГМИЗ.1	Книга 1. Технический отчет по результатам инженерно-гидрометеорологических изысканий. Пояснительная записка. Текстовые приложения	ООО «Гипростроймост-Геотех»
Том 3.2	8841-21-2-ДПТ-ИГМИЗ.2	Книга 2. Технический отчет по результатам инженерно-гидрометеорологических изысканий. Текстовые приложения	ООО «Гипростроймост-Геотех»
Том 3.3	8841-21-2-ДПТ-ИГМИЗ.3	Книга 3. Технический отчет по результатам инженерно-гидрометеорологических изысканий. Графические приложения	ООО «Гипростроймост-Геотех»
Приложение 4. Инженерно-экологические изыскания.			
Том 4.1	8841-21-2-ДПТ-ИЭИ4.1	Книга 1. Инженерно-экологические изыскания. Пояснительная записка	ООО «Гипростроймост-Геотех»
Том 4.2	8841-21-2-ДПТ-ИЭИ4.2	Книга 2. Инженерно-экологические изыскания. Текстовые приложения А, Б, В, Г, Д, Е	ООО «Гипростроймост-Геотех»
Том 4.3	8841-21-2-ДПТ-ИЭИ4.3	Книга 3. Инженерно-экологические изыскания. Текстовые приложения Ж, И, К. Графические приложения	ООО «Гипростроймост-Геотех»
Приложение 5. Материалы, обосновывающие разработку документации по планировке территории			
Том 5.1.1	8841-21-1.1-ДПТ-ОТР5.1.1	Книга 1. Основные технические решения. Обоснование выбора варианта трассы. Схемы предполагаемых вариантов прохождения трассы.	АО «Институт Гипростроймост – Санкт-Петербург»
Том 5.1.2	8841-21-1.1-ДПТ-ОТР5.1.2	Книга 2. Основные технические решения. Автомобильная дорога. Участок №1 ПК0 - ПК417	АО «Гипростроймост – Санкт-Петербург»
Том 5.1.3	8841-21-1.1-ДПТ-ОТР5.1.3	Книга 3. Основные технические решения. Автомобильная дорога. Участок №2 ПК417 - ПК901	АО «Петербургские дороги»
Том 5.1.4	8841-21-1.1-ДПТ-ОТР5.1.4	Книга 4. Основные технические решения. Пересечения и примыкания. Участок №1 ПК0 - ПК417	АО «Институт Гипростроймост – Санкт-Петербург»
Том 5.1.5	8841-21-1.1-ДПТ-ОТР5.1.5	Книга 5. Основные технические решения. Пересечения и примыкания. Участок №2 ПК417 - ПК901	АО «Петербургские дороги»

Инв. № подл.	Подпись и дата	Взам. инв. №	

						8841-21-1.1-СП	Лист
Изм.	Кол.уч.	Лист	№ док.	Подпись	Дата		12

**Строительство скоростной автомобильной дороги Казань –
Екатеринбург на участке Дюряли – Ачит**

Том 5.1.6	8841-21-1.1-ДПТ-ОТР5.1.6	Книга 6. Основные технические решения. Искусственные сооружения автомобильной дороги	АО «Гипростроймост – Санкт-Петербург»
Том 5.1.7	8841-21-1.1-ДПТ-ОТР5.1.7	Книга 7. Основные технические решения. Искусственные сооружения автомобильной дороги. Мост через р. Белая	АО «Институт Гипростроймост – Санкт-Петербург»
Том 5.1.8	8841-21-1.1-ДПТ-ОТР5.1.8	Книга 8. Основные технические решения. Искусственные сооружения переустраиваемых автомобильных дорог	АО «Институт Гипростроймост – Санкт-Петербург»
Том 5.1.9	8841-21-1.1-ДПТ-ОТР5.1.9	Книга 9. Основные технические решения. АСУДД и системы платности	КСМ
Том 5.1.10	8841-21-1.1-ДПТ-ОТР5.1.10	Книга 10. Основные технические решения. Места размещения объектов дорожного сервиса, МФЗ и иных зданий, и сооружений необходимых для содержания автомобильной дороги	АО «Петербургские дороги»
Том 5.1.11	8841-21-1.1-ДПТ-ОТР5.1.11	Книга 11. Основные технические решения. Мероприятия по переустройству коммуникаций	АО «Институт Гипростроймост – Санкт-Петербург»
Том 5.1.12	8841-21-1.1-ДПТ-ОТР5.1.12	Книга 12. Основные технические решения. Транспортная безопасность	ГлобоТэк
Том 5.2	8841-21-1.1-ДПТ-ГОЧС5.2.13	Книга 13. Перечень мероприятий по гражданской обороне, мероприятий по предупреждению чрезвычайных ситуаций природного и техногенного характера	ГлобоТэк
Том 5.3	8841-21-1.1-ДПТ-ООС5.3.14	Книга 14. Мероприятия по охране окружающей среды	ООО «Транспроектинжиниринг»
Том 5.4	8841-21-1.1-ДПТ-АРХ5.4.15	Книга 15. Мероприятия по обеспечению сохранности выявленных объектов культурного наследия. Выполнение археологического и историко-культурного обследования.	ООО «Гипростроймост-Геотех»
Том 5.5.1	8841-21-1.1-ДПТ-ЭКИ5.5.16	Книга 16. Экономические изыскания по выбранному варианту размещения Объекта и основных технических решений. Характеристика социально-экономического развития зоны тяготения проектируемого Объекта.	ООО «А+С Транспроект» (SIMETRA)
Том 5.5.2	8841-21-1.1-ДПТ-ЭКИ5.5.17	Книга 17. Экономические изыскания по выбранному варианту размещения Объекта и основных технических решений. Анализ существующей транспортной сети.	ООО «А+С Транспроект» (SIMETRA)
Том 5.5.3	8841-21-1.1-ДПТ-ЭКИ5.5.18	Книга 18. Экономические изыскания по выбранному варианту размещения Объекта и основных технических решений. Прогноз интенсивности движения транспортных потоков.	ООО «А+С Транспроект» (SIMETRA)

Изм. № подл.	Подпись и дата	Взам. инв. №

Изм.	Кол.уч.	Лист	№ док.	Подпись	Дата

8841-21-1.1-СП

Лист





13

**Строительство скоростной автомобильной дороги Казань –
Екатеринбург на участке Дюртюли – Ачит**



Том 6	8841-21-1.1-ДПТ-РВИ6	<i>Приложение 6. Определение предварительного размера возмещения в связи с изъятием для государственных нужд земельных участков и (или) иных объектов недвижимого имущества, занятием земельных участков на время проведения строительно-монтажных работ (укрупненный расчет).</i>	АО «Институт Гипростроймост – Санкт-Петербург»
Том 7	8841-21-1.1-ДПТ-ССР7	<i>Приложение 7. Сводный сметный расчет стоимости строительства Автомобильной дороги на основании укрупненных нормативов цены строительства или объектов аналогов.</i>	АО «Гипростроймост – Санкт-Петербург»
Том 8	8841-21-1.1-ДПТ-УРС8	<i>Приложение 8. Укрупненный расчет стоимости эксплуатации Автомобильной дороги и предлагаемой системы взимания платы на эксплуатационной стадии реализации проекта.</i>	АО «Петербургские дороги»
Том 9	8841-21-1.1-ДПТ-ДСТУ9	<i>Приложение 9. Документы согласований, технические требования и условия</i>	АО «Петербургские дороги»

Инв. № подл.	Подпись и дата	Взам. инв. №					8841-21-1.1-СП	Лист
						14		
Изм.	Кол.уч.	Лист	№док.	Подпись	Дата			

Условные обозначения



-  Границы территории, в отношении которой осуществляется подготовка проекта планировки
-  Границы муниципальных районов
-  Границы поселений
-  Границы населенных пунктов

Красные линии:

-  Устанавливаемые
-  1
Номера характерных точек устанавливаемых красных линий


Красная линия 1 Номера красных линии


Границы планируемых элементов планировочной структуры:

-  территории общего пользования, за исключением улично-дорожной сети (проектные береговые полосы водных объектов)
-  территории общего пользования, за исключением улично-дорожной сети (существующие береговые полосы водных объектов)

 улично-дорожная сеть

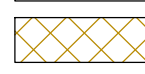
 подпорные стенки

 Кромка

 Проектная ось

 Мост, путепровод

 Проектные откосы

 Планировка полосы отвода/засыпка русла

 Переустройство русла

 Локальное очистное сооружение

 Проектная водопропускная труба

 Трансформаторная подстанция

Существующие инженерные сети:

 Кабель связи

 Газопровод в.д.

 Газопровод с.д.

 Нефтепровод

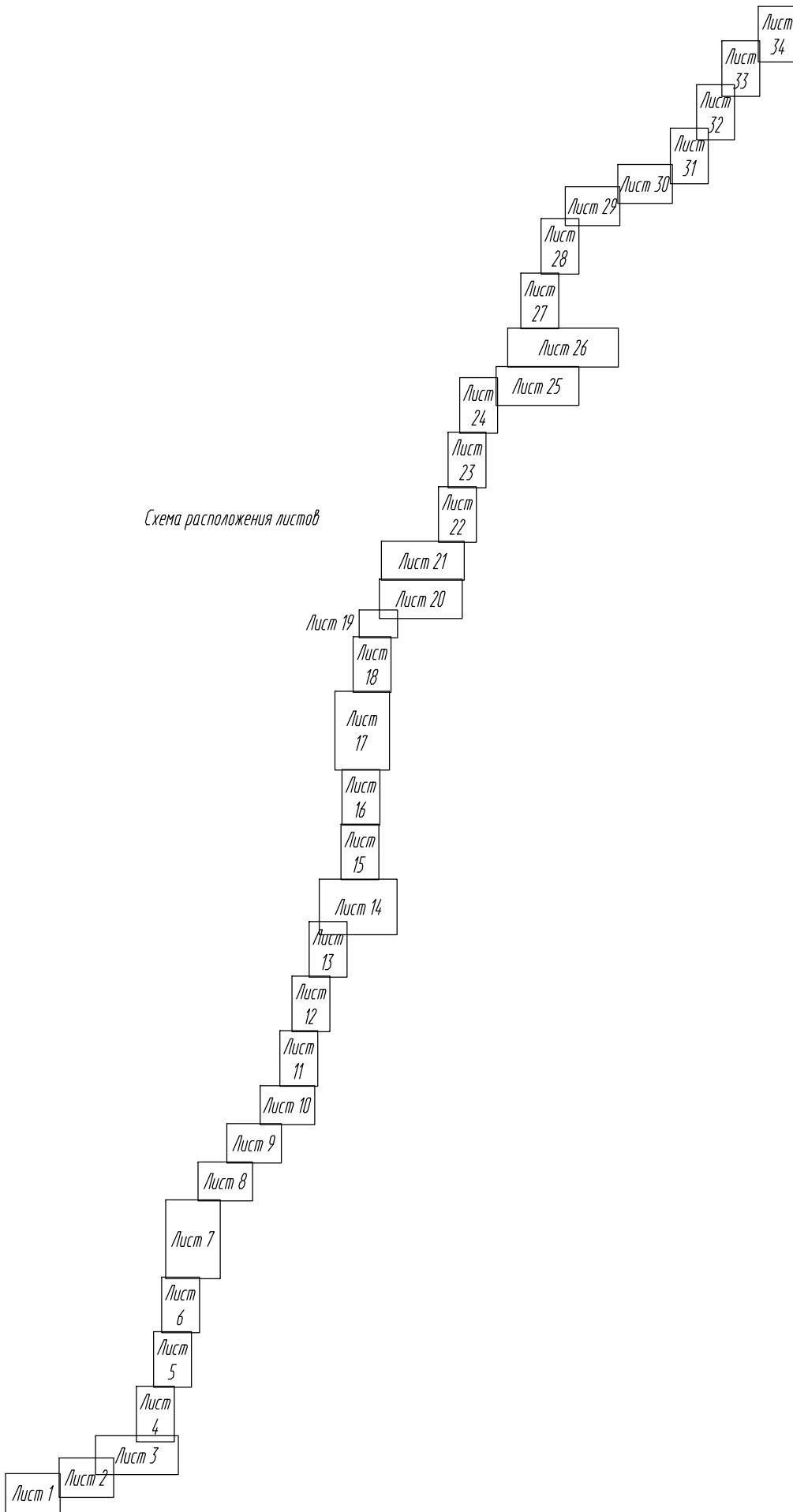
 Водопровод

 Канализация






 Линии электропередач

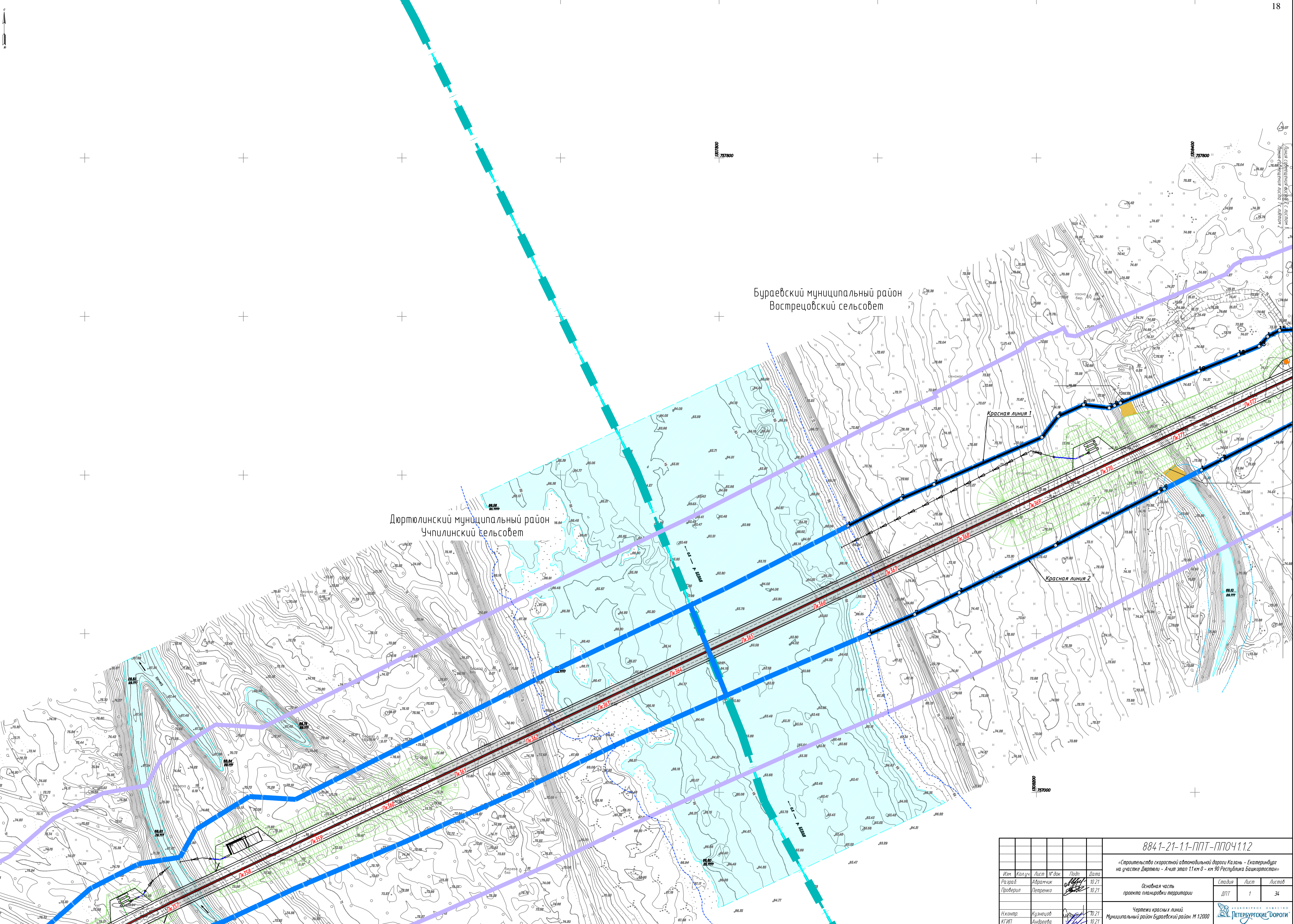
 Кабельные линии

Схема расположения листов



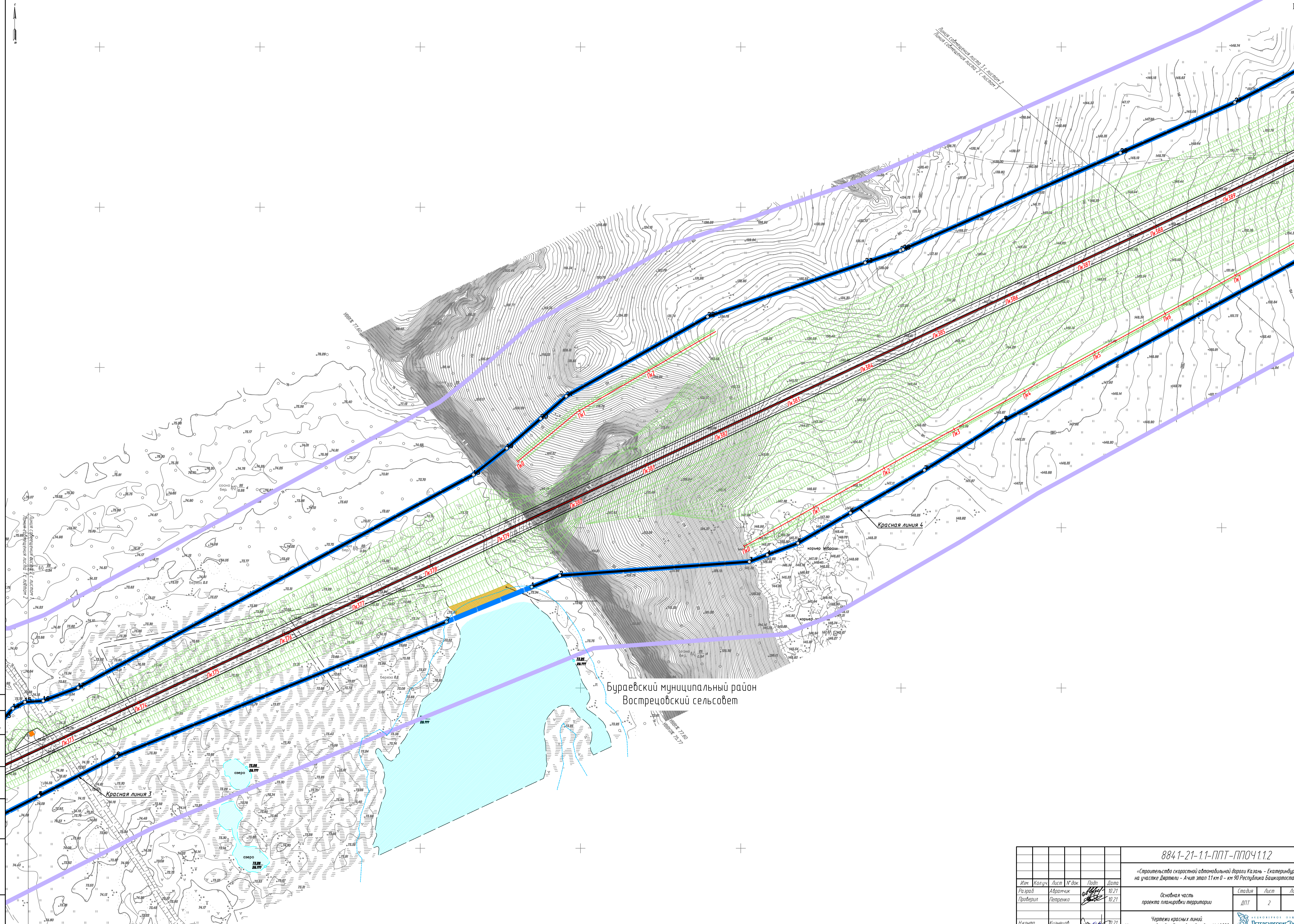
Согласовано:	Кузнецов	Взам. инв. №	Подп. и дата	Инв. № подл.
Гл. спец.				

8841-21-1.1-ППТ-ППОЧ1.1.2					
«Строительство скоростной автомобильной дороги Казань - Екатеринбург на участке Дюртюли - Ачит этап 1.1 км 0 - км 90 Республика Башкортостан»					
Изм.	Кол.уч.	Лист	№ док.	Подп.	Дата
Разраб.		Абрамчик			10.21
Проверил		Петренко			10.21
Основная часть проекта планировки территории			Стадия	Лист	Листов
			ДПТ		34
Чертежи красных линий. Муниципальный район Бураевский район. М 1:2000					
Н.контр.	Кузнецов				10.21
КГИП	Андреева				10.21



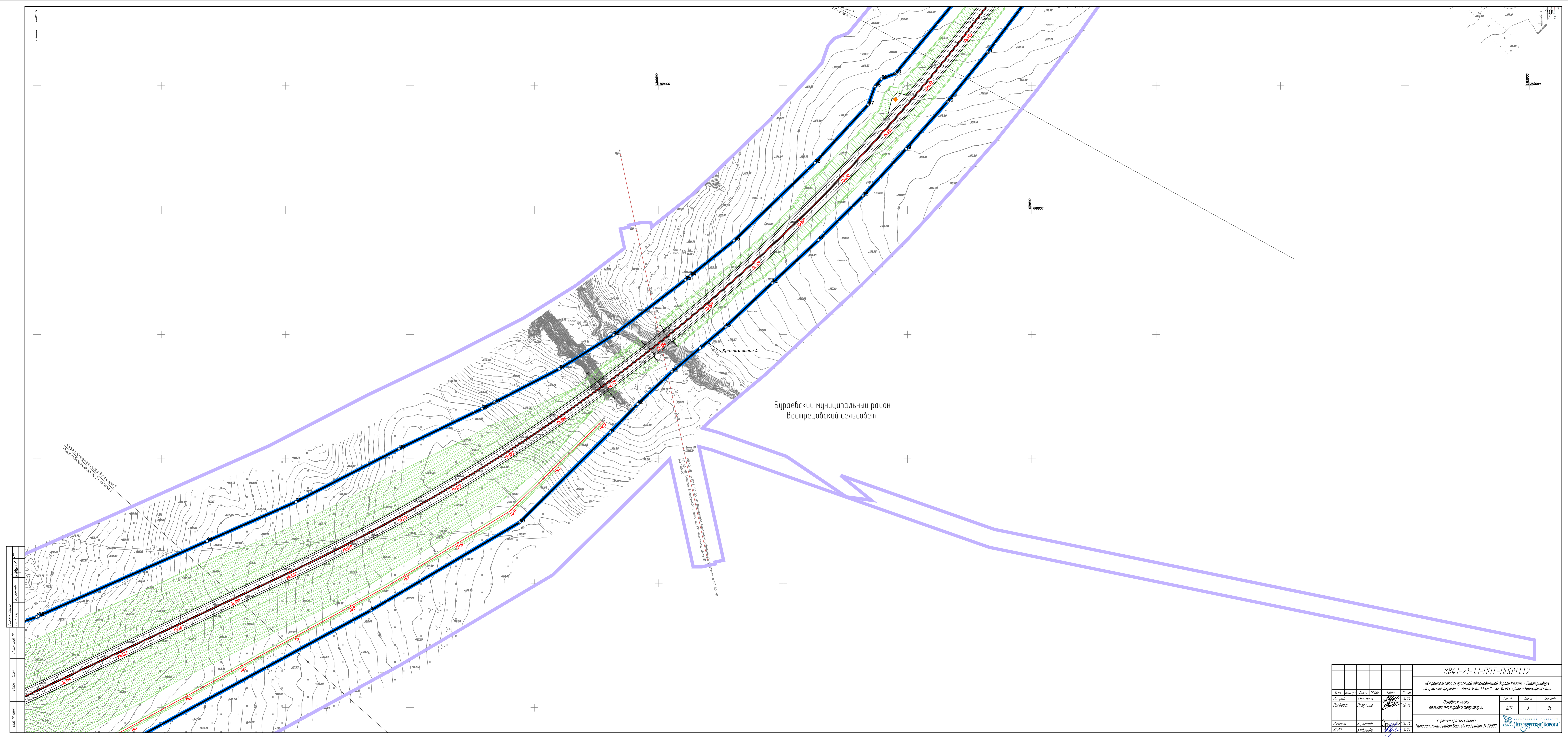
Составление: Кузнецов И.И.
 Проверка: Петренко И.И.
 Дата: 10.21

8841-21-11-ППТ-ППОЧ1.12				
«Строительство скоростной автомобильной дороги Казань – Екатеринбург на участке Дюртюли – Ачит этап 1 (км 0 – км 90) Республика Башкортостан»				
Изм.	Колуч.	Лист	Лудж.	Дата
Разраб.	Абрамчик	1	И.И.	10.21
Проверил	Петренко	1	И.И.	10.21
Основная часть проекта планировки территории			Стадия	Лист
			ДПТ	1
Чертежи красных линий			Листов	34
Муниципальный район Буряевский район. М 1:2000				
Исполн.	Кузнецов	И.И.	10.21	
КТИП	Андреева	И.И.	10.21	



Составитель: Кузнецов
 Проверил: Петренко
 Инженер
 10.21

8841-21-1.1-ППТ-ППОЧ1.12				
«Строительство скоростной автомобильной дороги Казань – Екатеринбург на участке Дартел – Ачит этап 11км 0 – км 90 Республика Башкортостан»				
Изм.	Колуче	Лист	Лудж	Проф
Разраб	Абрамчик	10.21		
Проверил	Петренко	10.21		
Основная часть проекта планировки территории			Страница	Лист
			ДПТ	2
Чертежи красных линий			Листов	34
Муниципальный район Бураевский район, М 1:2000				



Бураевский муниципальный район
Востречовский сельсовет

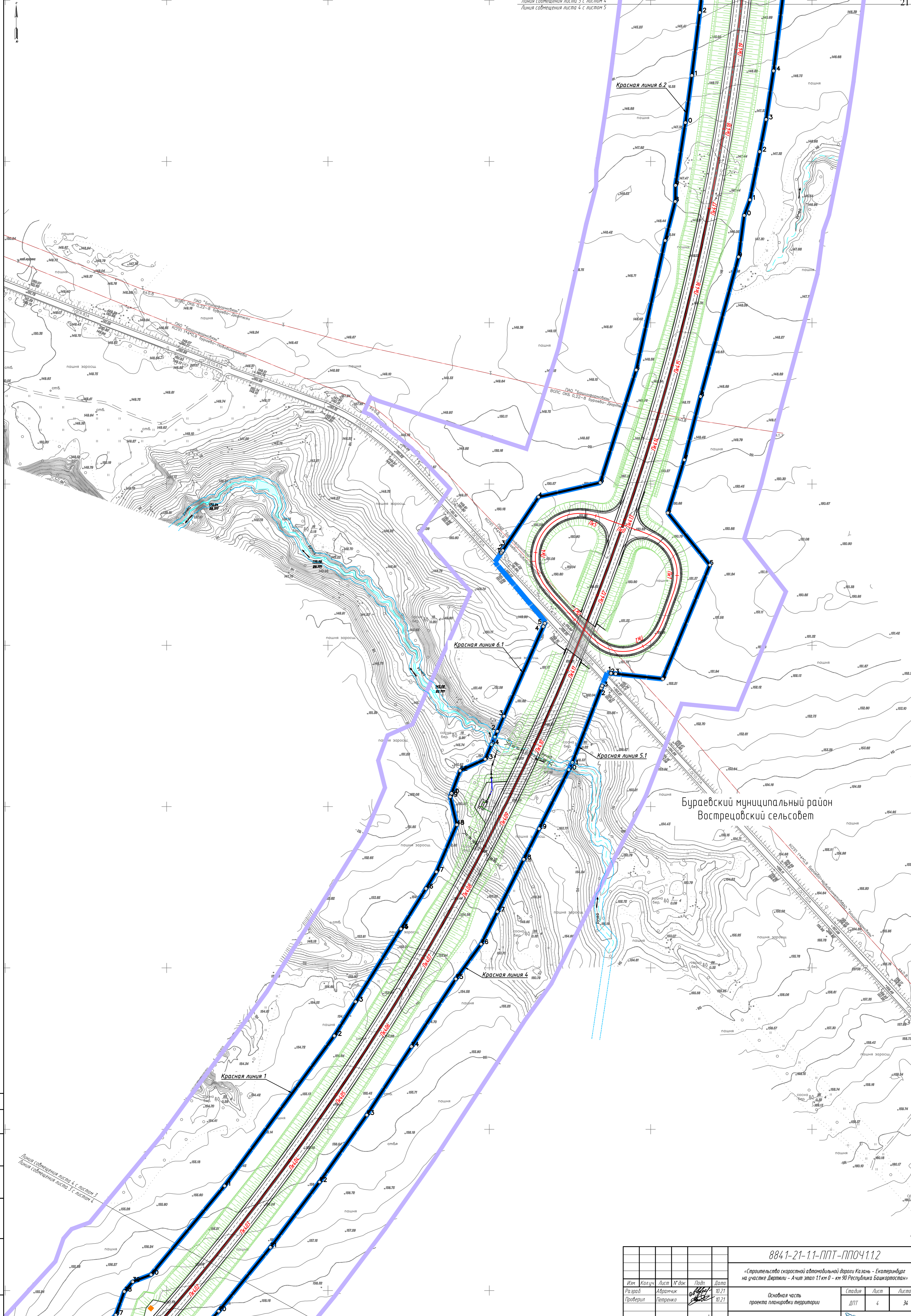
Линия обременения вана 1, датированная 2
Линия собственности вана 1, датированная 3

Линия обременения вана 1, датированная 2
Линия собственности вана 1, датированная 3

Составление
Л. С. С. С.
Курманов
Евгений М.
Юлия В. С.

884-1-21-11-ППТ-ПЛОЧ11.2						Страница 3 из 34		
«Строительство скоростной автомобильной дороги Казань – Екатеринбург на участке Дюртюли – Ачит этап 11 км 0 – км 90 Республика Башкортостан»						Муниципальный район Бураевский район. М 1:2000		
Имя	Коллж	Лист	№ док	Подп	Дата	Страна	Лист	Листов
Разаев	Абрамчик	10.21	10.21	10.21	10.21	ВРП	3	34
Головочкин	Татаркина							
Никитин	Кисельков	10.21	10.21	10.21	10.21			
КГПИ	Андреева							





Бураевский муниципальный район
Востречевский сельсовет

Составлено: Кузнецов
Проверено: Петренко
Дата: 10.21

Линия совмещения листа 4 с листом 3
Линия совмещения листа 3 с листом 4

8841-21-11-ППТ-ППОЧ1.12				
«Строительство скоростной автомобильной дороги Казань – Екатеринбург на участке Дартлы – Ачит этап 11 км 0 – км 30 Республика Башкортостан»				
Изм.	Колуч	Лист	М. док	Дата
Разраб	Абрамчик	04		10.21
Проверил	Петренко	05		10.21
Основная часть проекта планировки территории			Стадия	Лист
			ДПТ	4
Чертежи красных линий			Листов	34
Муниципальный район Бураевский район. М 1:2000				

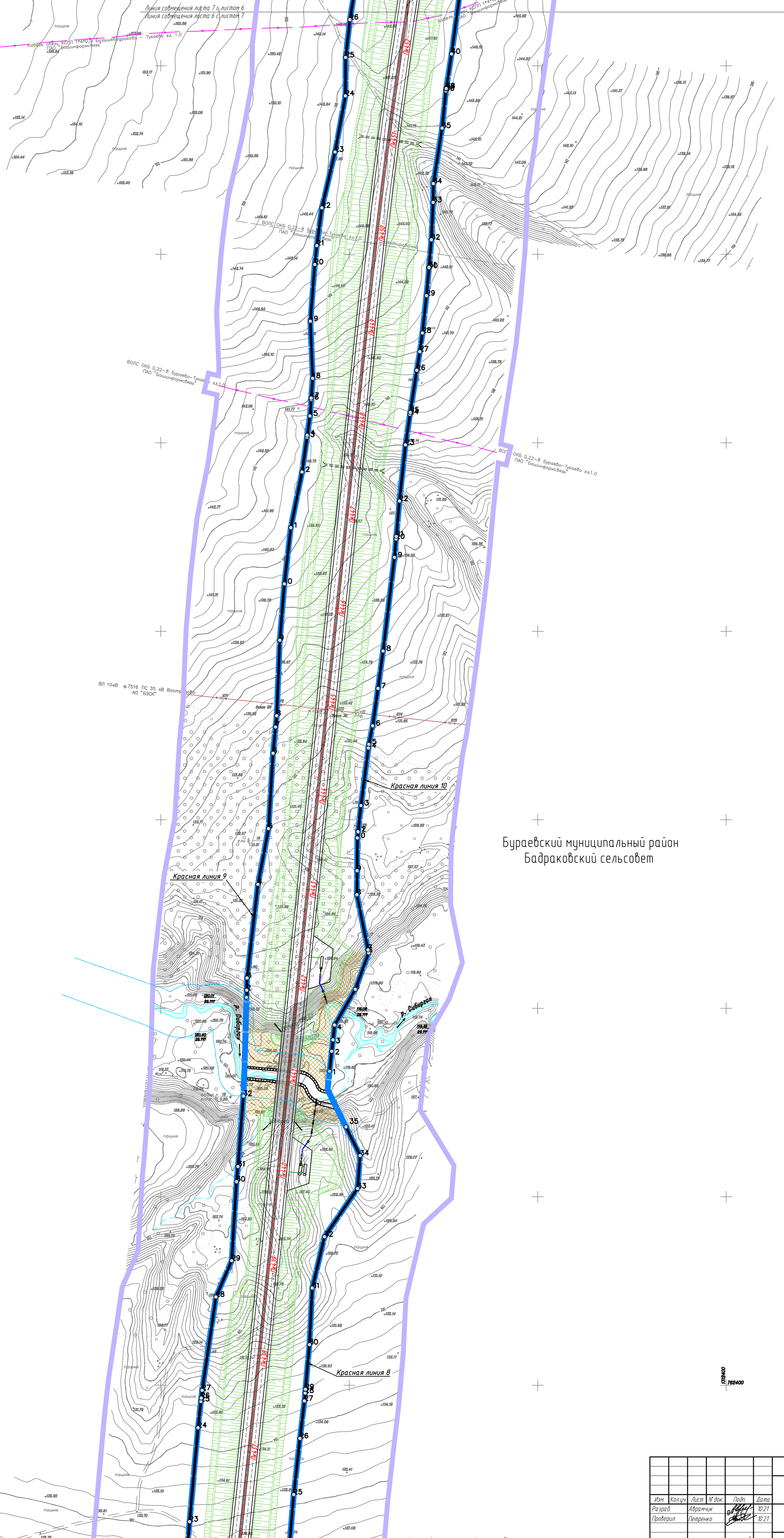
Бураевский муниципальный район
Бадраковский сельсовет

Бураевский муниципальный район
Вострецовский сельсовет

Линия совмещения листа 5 с листом 4
Линия совмещения листа 4 с листом 5

Составитель	Кузнецов
Гл. спец.	
Взам. инж. М.	
Инж. М. Голд	
Проф. и дата	

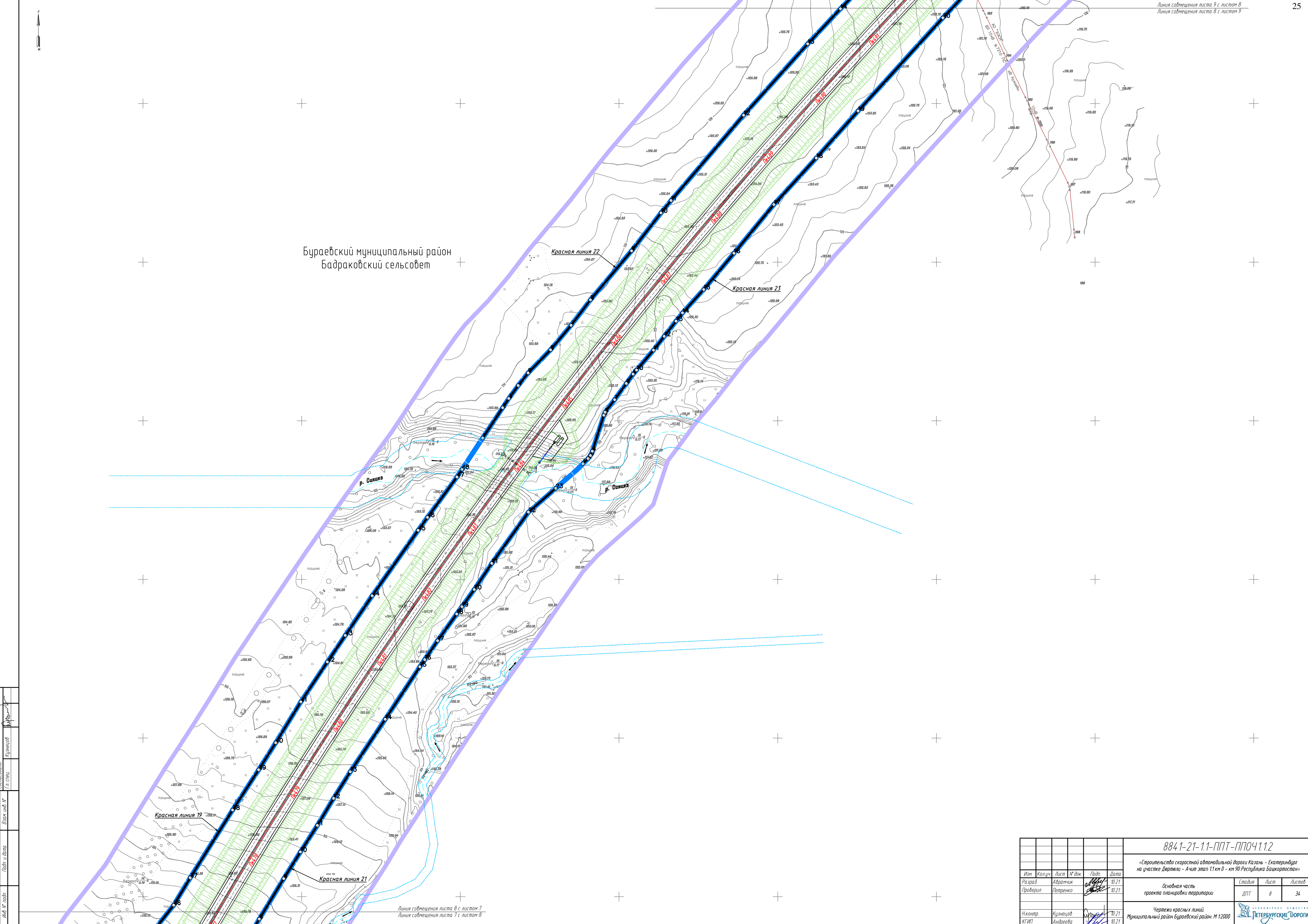
8841-21-1.1-ППТ-ППОЧ1.1.2					
«Строительство скоростной автомобильной дороги Казань – Екатеринбург на участке Дартал – Ачит этап 11 км 0 – км 30 Республика Башкортостан»					
Изм.	Колуч.	Лист	М. док.	Подп.	Дата
Разраб.	Абрамчик	01			10.21
Проверил	Петренко	02			10.21
Основная часть проекта планировки территории				Статус	Лист
				ДПТ	5
				Листов	34
Чертежи красных линий					
Муниципальный район Бураевский район. М 1:2000					
ЛЕТЕРБУРГСКИЕ ДОРОГИ					



Составитель: Кузнецов
Гл. инж.
Взам. инж. М.
Инж. М. Ибрагимов

8841-21-1.1-ПТ-ППОЧ1.12					
«Строительство скоростной автомобильной дороги Казань - Екатеринбург на участке Диртала - Ачит этап 11 км 0 - км 30 Республика Башкортостан»					
Изм.	Колуч.	Лист	М. док.	Подп.	Дата
Разработ	Абрамчик	01			10.21
Проверил	Петренко	02			10.21
Основная часть проекта планировки территории			Стадия	Лист	Листов
			ДПТ	6	34
Чертежи красных линий			Муниципальный район Буряевский район. М 1:2000		
Инж. КГ ИТ	Кузнецов Андреева	01			10.21
			ЛЕТЕРБУРГСКИЕ ДОРОГИ		

Бураевский муниципальный район
Бадраковский сельсовет



Составитель	Кузнецов
Гл. инж.	
Взнос №10, №	
Листы и фото	
Имя, № листа	

Линия совмещения листа 8 с листом 7
Линия совмещения листа 7 с листом 8

8841-21-1.1-ППТ-ППОЧ1.1.2						
«Строительство скоростной автомобильной дороги Казань - Екатеринбург на участке Дартлы - Ачит этап 11км 0 - км 90 Республика Башкортостан»						
Изм.	Колуч.	Лист	Лист	Дата	Основная часть проекта планировки территории	
Разраб.	Абрамчик	10.21		10.21		
Проверил	Петренко			10.21		
Исполн.	Кузнецов	10.21		10.21	Чертежи красных линий Муниципальный район Бураевский район. М 1:2000	
К.И.П.	Андреева			10.21		
				Стация	Лист	Листов
				ДПТ	8	34




д. Улеево

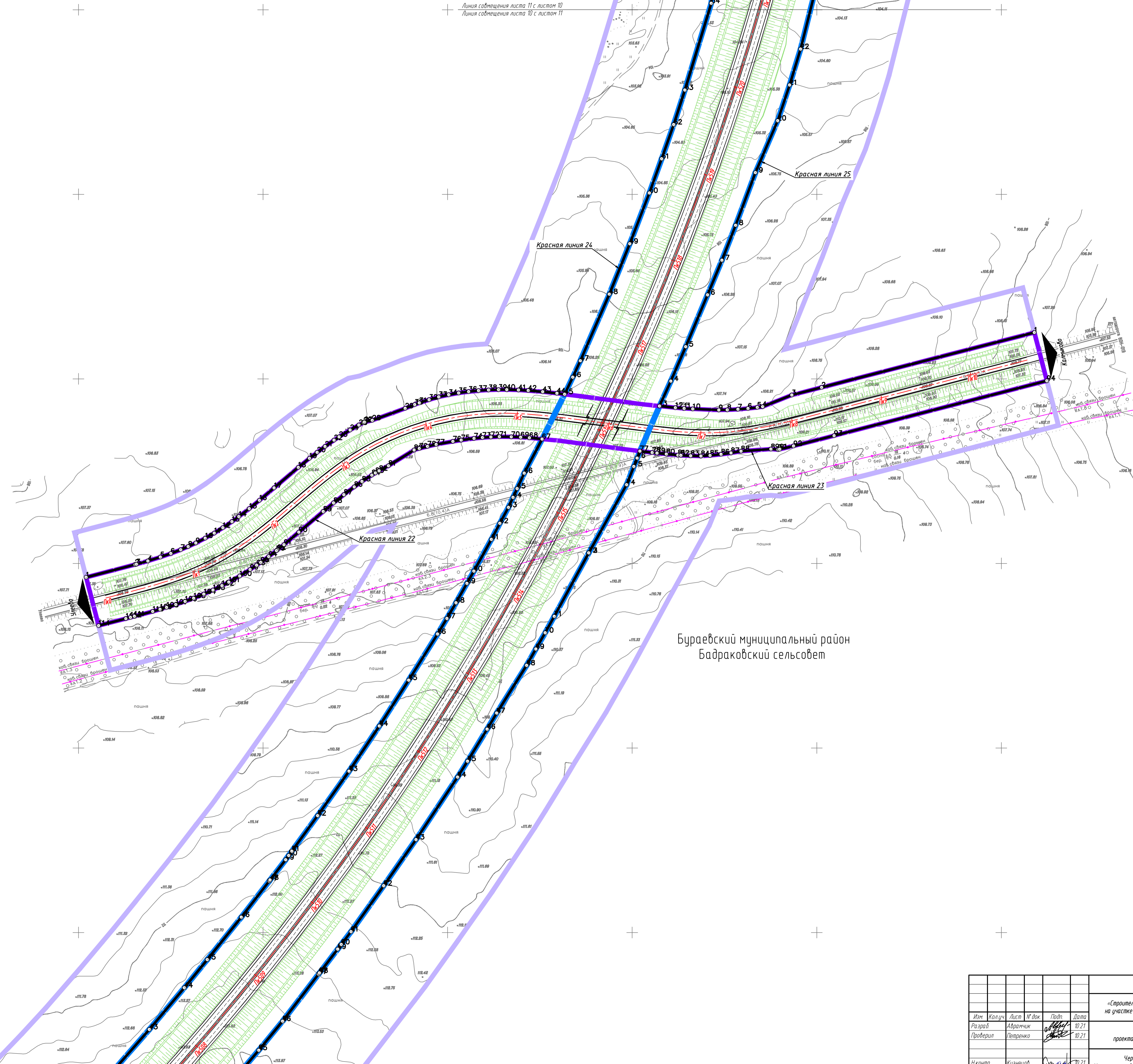
Красная линия 22

Красная линия 23

Бураевский муниципальный район
Бадраковский сельсовет

Составитель	Кузнецов
Ин. спец.	
Безопасность	
Лист и дата	
Имя, № листа	

8841-21-1.1-ППТ-ППОЧ.1.2					
«Строительство скоростной автомобильной дороги Казань - Екатеринбург на участке Дартел - Ачит этап 11км 0 - км 90 Республика Башкортостан»					
Изм.	Качество	Лист	Листок	Дата	
Разраб.	Абрамчик	10.21		10.21	
Проверил	Петренко			10.21	
Исполн.	Кузнецов			10.21	
КТИП	Андреева			10.21	
Основная часть проекта планировки территории				Стадия	Лист
				ДПТ	9
Чертежи красных линий				Листок	34
Муниципальный район Бураевский район, М 1:2000					

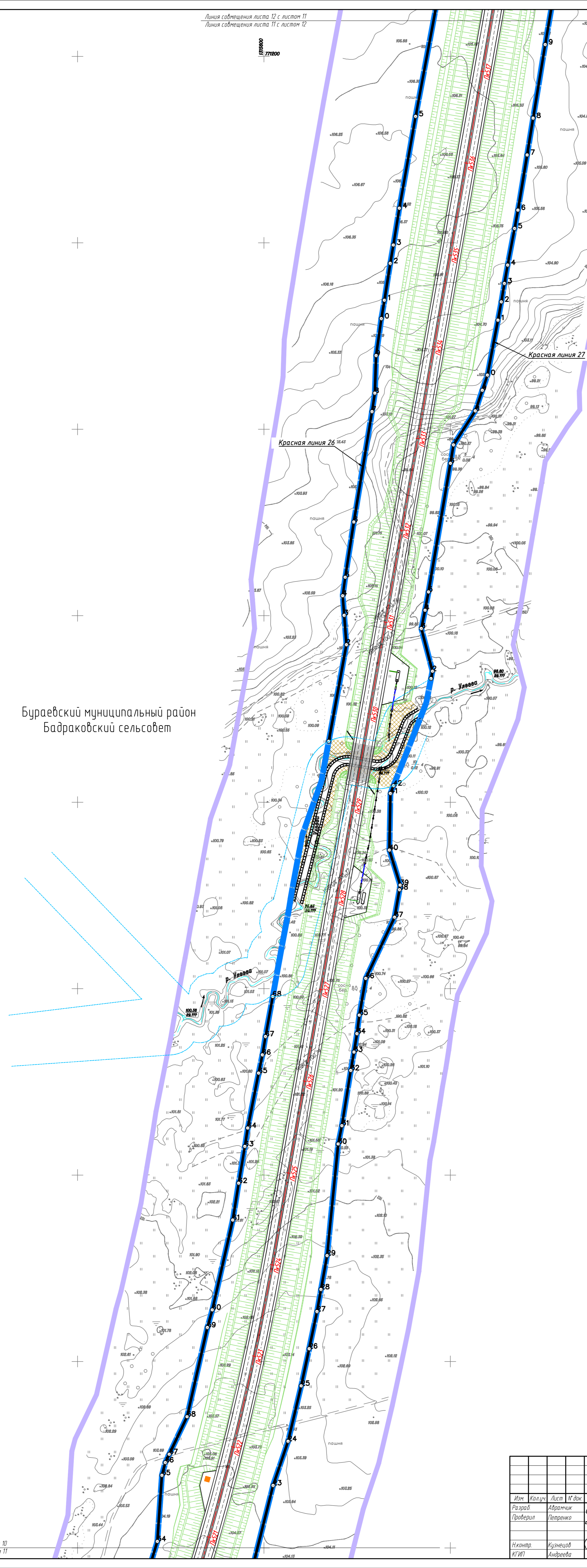


Бураевский муниципальный район
Бадраковский сельсовет

Создана	Кузнецов
Проверено	Петренко
Дата	10.21

8841-21-1.1-ППТ-ППОЧ1.1.2					
«Строительство скоростной автомобильной дороги Казань - Екатеринбург на участке Дартлы - Ачит этап 11 км 0 - км 30 Республика Башкортостан»					
Изм.	Колуч.	Лист	Лудок	Дата	10.21
Разработ.	Абрамчик	Лист	Лудок	Дата	10.21
Проверил	Петренко	Лист	Лудок	Дата	10.21
Н.контр.	Кузнецов	Лист	Лудок	Дата	10.21
К.И.П.	Андреева	Лист	Лудок	Дата	10.21
Основная часть проекта планировки территории				Стация	ДПТ
Чертежи красных линий				Лист	10
Муниципальный район Бураевский район. М 1:2000				Лист	34

Бураевский муниципальный район
Бадраковский сельсовет



Составитель:	Кузнецов
Гл. спец.	
Взам. инж. М.	
Инж. М. инж.	
Проб. и вета.	
Инж. М. инж.	

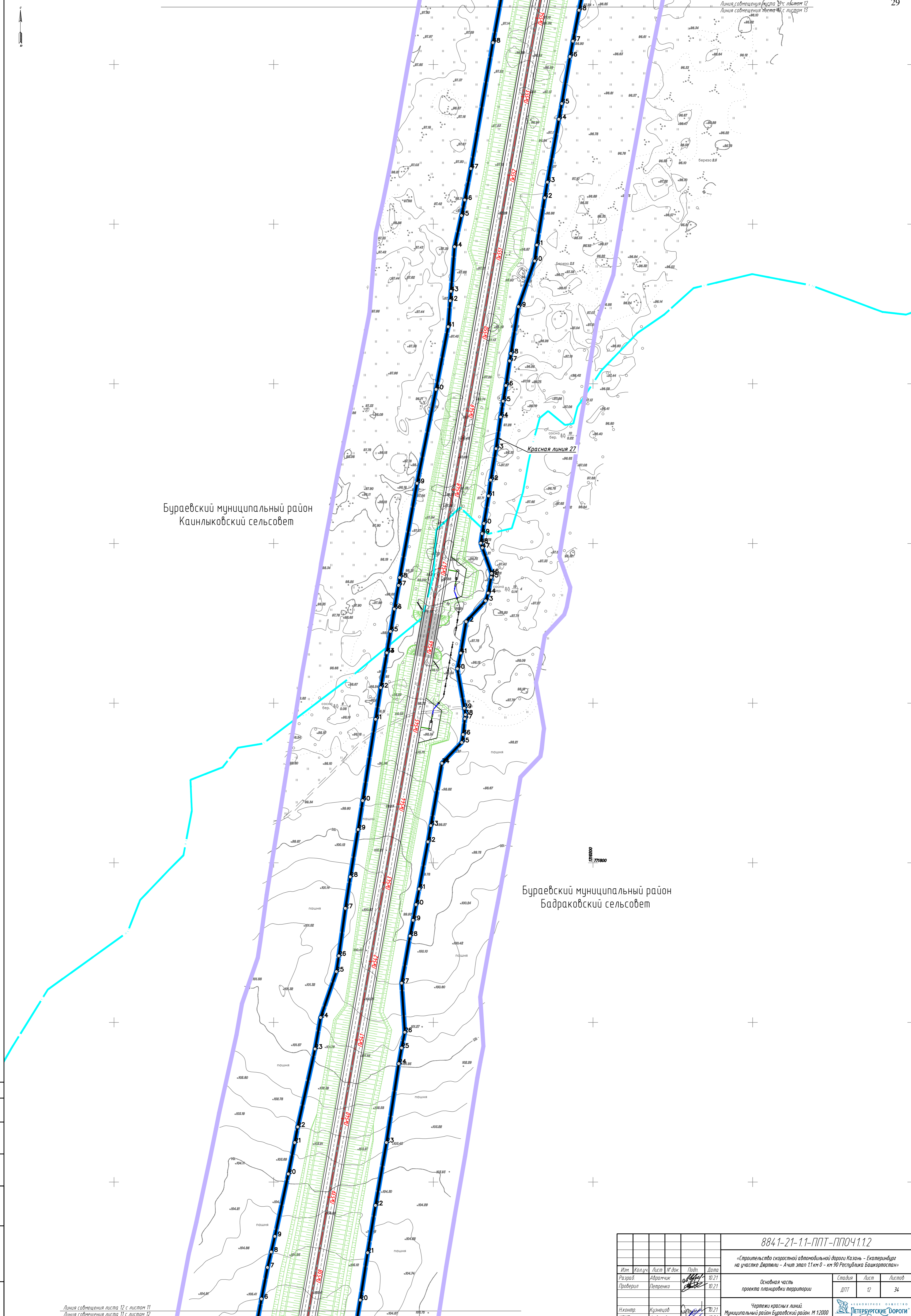
Линия соприкосновения листа 11 с листом 10
Линия соприкосновения листа 10 с листом 11

8841-21-1.1-ППТ-ППОЧ1.12					
«Строительство скоростной автомобильной дороги Казань - Екатеринбург на участке Диртала - Ачит этап 11 км 0 - км 30 Республика Башкортостан»					
Изм.	Колуч.	Лист	М. док.	Подп.	Дата
Разраб.	Абрамчик	01			10.21
Проверил	Петренко	02			10.21
Основная часть проекта планировки территории			Стадия	Лист	Листов
			ДПТ	11	34
Чертежи красных линий. Муниципальный район Бураевский район. М 1:2000					
Инж. контр.	Кузнецов	03			10.21
КГИП	Андреева	04			10.21



Бураевский муниципальный район
Каинлыкковский сельсовет

Бураевский муниципальный район
Бадраковский сельсовет



1771800

Составитель:	Кузнецов
Гл. спец.:	
Взам. гл. сп.:	
Проект. и дет.:	
Инж. М. подп.:	

8841-21-11-ППТ-ППОЧ1.12					
«Строительство скоростной автомобильной дороги Казань - Екатеринбург на участке Диртала - Ачит этап 11 км 0 - км 30 Республика Башкортостан»					
Изм.	Колуч.	Лист	М. док.	Подп.	Дата
Разраб.	Аврамчик	10.21			10.21
Проверил	Петренко	10.21			10.21
Основная часть проекта планировки территории			Стадия	Лист	Листов
			ДПТ	12	34
Чертежи красных линий. Муниципальный район Бураевский район. М 1:2000			ЛЕТЕРБУРГСКИЕ ДОРОГИ		
Инж. контр.	Кузнецов	10.21			10.21
КГИП	Андреева	10.21			10.21

д. Сибирганово

Бураевский муниципальный район
Бадракровский сельсовет

Бураевский муниципальный район
Кайлыкковский сельсовет

Красная линия 26

Красная линия 27

Красная линия 29

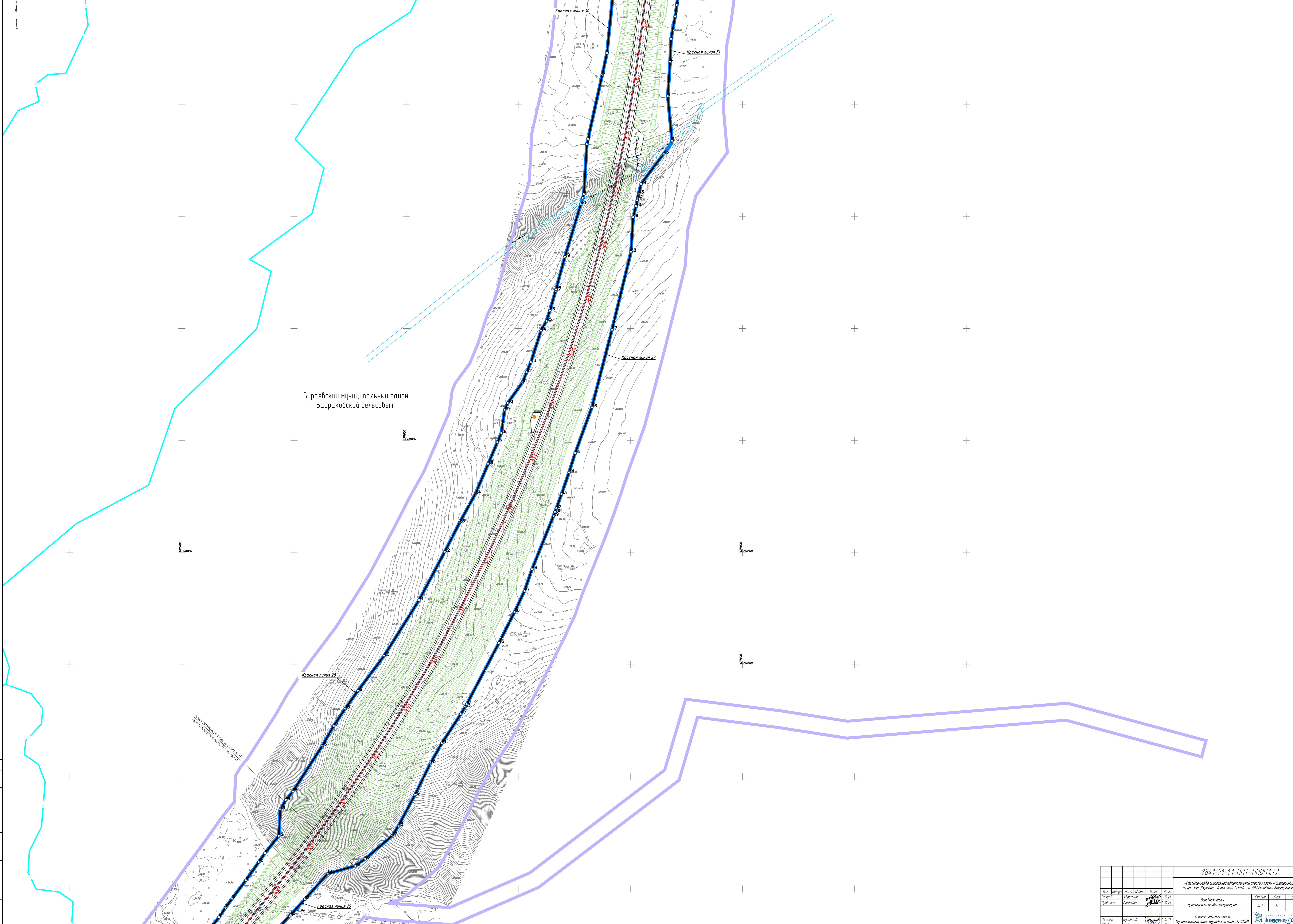
Линия совещения листа 14, листом 12
Линия совещения листа 13, листом 14

Линия совещения листа 12, с листом 12
Линия совещения листа 13, с листом 13

Составитель: Кузнецов
Гл. инж.
Визир и дата: 10.21
Лист и дата: 13
Масштаб: М 1:2000

8841-21-11-ППТ-ППОЧ.1.2					
«Строительство скоростной автомобильной дороги Казань - Екатеринбург на участке Дартал - Ачит этап 1 км 0 - км 30 Республика Башкортостан»					
Изм.	Колуч.	Лист	М. док.	Подп.	Дата
Разраб.	Абрамчик	04	10.21		
Проверил	Петренко		10.21		
Основная часть проекта планировки территории				Стадия	Лист
				ДПТ	13
				Листов	34
Чертежи красных линий					
Муниципальный район Бураевский район, М 1:2000					
Н. контр.	Кузнецов		10.21		
КГИП	Андреева		10.21		





Лист № 01/01
Лист № 01/02
Лист № 01/03
Лист № 01/04
Лист № 01/05
Лист № 01/06
Лист № 01/07
Лист № 01/08
Лист № 01/09
Лист № 01/10
Лист № 01/11
Лист № 01/12

				8841-21-11-ППТ-ППОЧ11.2			
				«Скорость скорости» автономной фирмы Казань - Екатеринбург на участке «Воронки» - Ашик залов 11 кв 0 - кв 90 Республика Башкортостан			
Имя	Фамилия	Должность	Подпись	Дата	Страница	Лист	Всего
Рязанов	Александр	Инженер	<i>[Signature]</i>	02.21		34	
Проверил	Иванов	Инженер	<i>[Signature]</i>	02.21			
				Описание часть проектирования территории			
				Чертежи в красных линиях			
Генеральный КЛИТ	Климов Александр		<i>[Signature]</i>	02.21 02.21	Муниципальный район Бураевский район М 1:2000		

Бураевский муниципальный район
Бураевский сельсовет

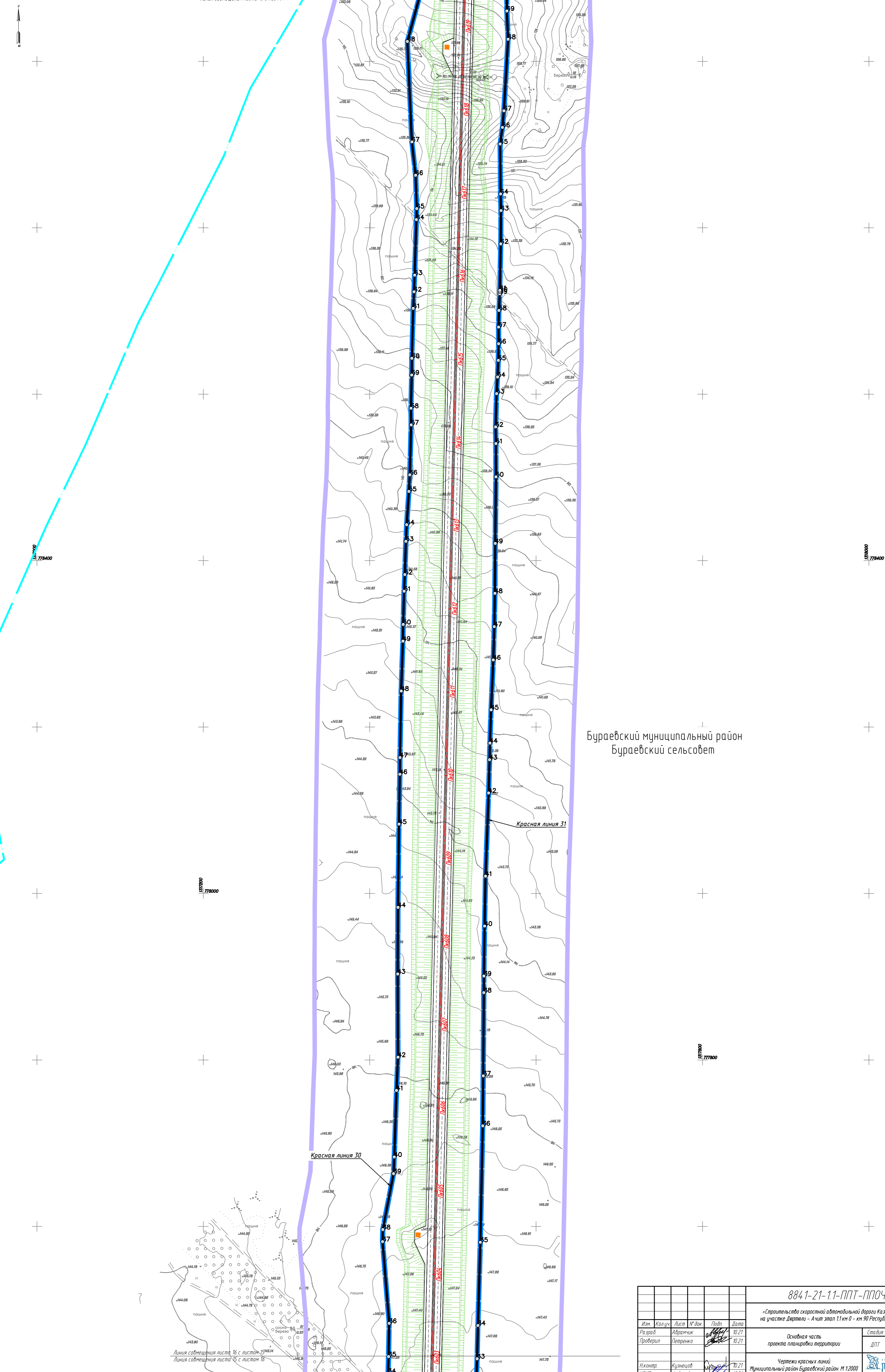
Бураевский муниципальный район
Бадраковский сельсовет

Линия совмещения листа 15 с листом 14
Линия совмещения листа 14 с листом 15

8841-21-11-ППТ-ППОЧ1.12				
«Строительство скоростной автомобильной дороги Казань – Екатеринбург на участке Дартлел – Ачит этап 11 км 0 – км 30 Республика Башкортостан»				
Изм.	Колуч.	Лист	М. док.	Дата
Разраб.	Абрамчик	04		10.21
Проверил	Петренко			10.21
Основная часть проекта планировки территории			Стадия	Лист
			ДПТ	15
Чертежи красных линий			Листов	34
Муниципальный район Бураевский район. М 1:2000				

Составитель	Кузнецов
Гл. спец.	
Взам. инж. П.	
Инж. П. подп.	

Линия совмещения листа 16 с листом 17



Бураевский муниципальный район
Бураевский сельсовет

Составитель	Кузнецов
Л.п. спец.	
Взятый лист	16
Листов в сборе	
Дата	

Линия совмещения листа 16 с листом 15
Линия совмещения листа 16 с листом 18

8841-21-11-ППТ-ППОЧ1.12				
«Строительство скоростной автомобильной дороги Казань - Екатеринбург на участке Дартал - Ачит этап 11 км 0 - км 30 Республика Башкортостан»				
Изм.	Колуч	Лист	М. док.	Подп.
Разраб.	Абрамчик	10.21		
Проверил	Петренко	10.21		
Основная часть проекта планировки территории			Стадия	Лист
			ДПТ	16
Чертежи красных линий			Листов	34
Муниципальный район Бураевский район. М 1:2000				
Н.контр.	Кузнецов	10.21		
КГИП	Андреева	10.21		