Приложение к распоряжению Росавтодора

от 16.12.2021 № 4612-р

Документация по планировке территории объекта

СТРОИТЕЛЬСТВО СКОРОСТНОЙ АВТОМОБИЛЬНОЙ ДОРОГИ КАЗАНЬ – ЕКАТЕРИНБУРГ НА УЧАСТКЕ ДЮРТЮЛИ – АЧИТ

Строительство скоростной автомобильной дороги Казань – Екатеринбург на участке Дюртюли – Ачит
этап 1.1 км 0 – км 90
Республика Башкортостан

ПРОЕКТ ПЛАНИРОВКИ ТЕРРИТОРИИ

Основная часть проекта планировки территории
Раздел 1. Проект планировки территории. Графическая часть
Том 1.1.6

Часть 6. Чертежи границ зон планируемого размещения линейных объектов, подлежащих реконструкции в связи с изменением их местоположения (инженерных сетей и сооружений). Муниципальный район Бураевский район (начало)

8841-21-1.1-ППТ-ППОЧ1.1.6

Санкт-Петербург
2021

Акционерное общество
«Научно-исследовательский и проектный институт гражданского строительства, благоустройства и городского дизайна «Моспроект-3»
АО «Моспроект-3»

Свидетельство № СРО-П-132-01022010 от 24.06.2019г.

Заказчик – Государственная компания «Российские автомобильные дороги»

Строительство скоростной автомобильной дороги Казань – Екатеринбург, на участке Дюртюли – Ачит

этап 1.1 км 0 – км 90
Республика Башкортостан

ПРОЕКТ ПЛАНИРОВКИ ТЕРРИТОРИИ

Основная часть проекта планировки территории
Раздел 1. Проект планировки территории. Графическая часть
Том 1.1.6

Часть 6. Чертежи границ зон планируемого размещения линейных объектов, подлежащих реконструкции в связи с изменением их местоположения (инженерных сетей и сооружений).
Муниципальный район Бураевский район (начало)

8841-21-1.1-ППТ-ППОЧ1.1.6

2021

Акционерное общество
«Научно-исследовательский и проектный институт гражданского строительства, благоустройства и городского дизайна «Моспроект-3»
АО «Моспроект-3»

Строительство скоростной автомобильной дороги Казань – Екатеринбург, на участке Дюртюли – Ачит

этап 1.1 км 0 – км 90
Республика Башкортостан

ПРОЕКТ ПЛАНИРОВКИ ТЕРРИТОРИИ

Основная часть проекта планировки территории
Раздел 1. Проект планировки территории. Графическая часть
Том 1.1.6

Часть 6. Чертежи границ зон планируемого размещения линейных объектов, подлежащих реконструкции в связи с изменением их местоположения (инженерных сетей и сооружений).
Муниципальный район Бураевский район (начало)

8841-21-1.1-ППТ-ППОЧ1.1.6

Руководитель Дирекции
по проектированию №2 Т.И. Гушляк

Комплексный главный
инженер проекта А.В. Федосеев

2021

Согласовано

Взам. инв. №

Подпись и дата

Инв. № подл.

АКЦИОНЕРНОЕ ОБЩЕСТВО
ПЕТЕРБУРГСКИЕ ДОРОГИ®

СТРОИТЕЛЬСТВО СКОРОСТНОЙ АВТОМОБИЛЬНОЙ ДОРОГИ КАЗАНЬ – ЕКАТЕРИНБУРГ НА УЧАСТКЕ ДЮРТЮЛИ – АЧИТ

Строительство скоростной автомобильной дороги Казань – Екатеринбург на участке Дюртюли – Ачит
этап 1.1 км 0 – км 90
Республика Башкортостан

ПРОЕКТ ПЛАНИРОВКИ ТЕРРИТОРИИ

Основная часть проекта планировки территории
Раздел 1. Проект планировки территории. Графическая часть
Том 1.1.6

Часть 6. Чертежи границ зон планируемого размещения линейных объектов, подлежащих реконструкции в связи с изменением их местоположения (инженерных сетей и сооружений). Муниципальный район Бураевский район (начало)

8841-21-1.1-ППТ-ППОЧ1.1.6

Генеральный директор **Ю.А. Орленко**

Комплексный ГИП **О.Н. Андреева**

Санкт-Петербург
2021

Строительство скоростной автомобильной дороги Казань – Екатеринбург на участке Дюртюли – Ачит

Номер тома	Обозначение	Наименование	Примечание
Строительство скоростной автомобильной дороги Казань – Екатеринбург на участке Дюртюли – Ачит», этап 1.1 км 0 – км 90, Республика Башкортостан			
Проект планировки территории			
1. Основная часть проекта планировки территории			
Раздел 1. «Проект планировки территории. Графическая часть»			
Том 1.1.1	8841-21-1.1-ППТ-ППОЧ1.1.1	**Часть 1.** Чертежи красных линий. Муниципальный район Дюртюлинский район	АО «Петербургские дороги»
Том 1.1.2	8841-21-1.1-ППТ-ППОЧ1.1.2	**Часть 2.** Чертежи красных линий. Муниципальный район Бураевский район	АО «Петербургские дороги»
Том 1.1.3	8841-21-1.1-ППТ-ППОЧ1.1.3	**Часть 3.** Чертежи границ зон планируемого размещения линейных объектов, совмещенный с чертежом границ зон планируемого размещения линейных объектов, подлежащих реконструкции в связи с изменением их местоположения (автомобильных дорог). Муниципальный район Дюртюлинский район	АО «Петербургские дороги»
Том 1.1.4	8841-21-1.1-ППТ-ППОЧ1.1.4	**Часть 4.** Чертежи границ зон планируемого размещения линейных объектов, совмещенный с чертежом границ зон планируемого размещения линейных объектов, подлежащих реконструкции в связи с изменением их местоположения (автомобильных дорог). Муниципальный район Бураевский район	АО «Петербургские дороги»
Том 1.1.5	8841-21-1.1-ППТ-ППОЧ1.1.5	**Часть 5.** Чертежи границ зон планируемого размещения линейных объектов, подлежащих реконструкции в связи с изменением их местоположения (инженерных сетей и сооружений). Муниципальный район Дюртюлинский район	АО «Петербургские дороги»
Том 1.1.6	8841-21-1.1-ППТ-ППОЧ1.1.6	**Часть 6.** Чертежи границ зон планируемого размещения линейных объектов, подлежащих реконструкции в связи с изменением их местоположения (инженерных сетей и сооружений). Муниципальный район Бураевский район	АО «Петербургские дороги»

Согласовано

Взам. инв. №

Подпись и дата

Инв. № подл.

Изм.	Кол.уч.	Лист	№док.	Подпись	Дата
Разработал		Кудрявцева			10.21
Н.Контр.		Кузнецов			10.21
КГИП		Андреева			10.21

8841-21-1.1-СП

Состав документации по планировке территории

Стадия	Лист	Листов
ДПТ	1	14

Акционерное общество «Петербургские дороги»

Формат А4

Раздел 2. «Положение о размещении линейных объектов»			
Том 1.2.1	8841-21-1.1-ППТ-ППОЧ1.2.1	**Часть 1.** Положение о размещении линейных объектов	АО «Петербургские дороги»
2. Материалы по обоснованию проекта планировки территории			
Раздел 3. «Материалы по обоснованию проекта планировки территории. Графическая часть»			
Том 2.3.1	8841-21-1.1-ППТ-ППМО2.3.1	**Часть 1.** Схема расположения элементов планировочной структуры. Схема использования территории в период подготовки проекта планировки территории. Муниципальный район Дюртюлинский район	АО «Петербургские дороги»
Том 2.3.2	8841-21-1.1-ППТ-ППМО2.3.2	**Часть 2.** Схема расположения элементов планировочной структуры. Схема использования территории в период подготовки проекта планировки территории. Муниципальный район Бураевский район	АО «Петербургские дороги»
Том 2.3.3	8841-21-1.1-ППТ-ППМО2.3.3	**Часть 3.** Схема организации улично-дорожной сети и движения транспорта. Муниципальный район Дюртюлинский район	АО «Петербургские дороги»
Том 2.3.4	8841-21-1.1-ППТ-ППМО2.3.4	**Часть 4.** Схема организации улично-дорожной сети и движения транспорта. Муниципальный район Бураевский район	АО «Петербургские дороги»
Том 2.3.5	8841-21-1.1-ППТ-ППМО2.3.5	**Часть 5.** Схема вертикальной планировки территории. Схема инженерной подготовки и инженерной защиты территории. Муниципальный район Дюртюлинский район	АО «Петербургские дороги»
Том 2.3.6	8841-21-1.1-ППТ-ППМО2.3.6	**Часть 6.** Схема вертикальной планировки территории. Схема инженерной подготовки и инженерной защиты территории. Муниципальный район Бураевский район	АО «Петербургские дороги»
Том 2.3.7	8841-21-1.1-ППТ-ППМО2.3.7	**Часть 7.** Схема границ зон с особыми условиями использования территорий, особо охраняемых природных территорий, лесничеств, границ территорий объектов культурного наследия. Схема границ территорий, подверженных риску возникновения чрезвычайных ситуаций природного и техногенного характера (пожар, взрыв, химическое, радиоактивное заражение, затопление, подтопление, оползень, карсты, эрозия и т.д. Муниципальный район Дюртюлинский район	АО «Петербургские дороги»

Том 2.3.8	8841-21-1.1-ППТ-ППМО2.3.8	**Часть 8.** Схема границ зон с особыми условиями использования территорий, особо охраняемых природных территорий, лесничеств, границ территорий объектов культурного наследия. Схема границ территорий, подверженных риску возникновения чрезвычайных ситуаций природного и техногенного характера (пожар, взрыв, химическое, радиоактивное заражение, затопление, подтопление, оползень, карсты, эрозия и т.д. Муниципальный район Бураевский район	АО «Петербургские дороги»
Том 2.3.9	8841-21-1.1-ППТ-ППМО2.3.9	**Часть 9.** Схема конструктивных и планировочных решений. Муниципальный район Дюртюлинский район	АО «Петербургские дороги»
Том 2.3.10	8841-21-1.1-ППТ-ППМО2.3.10	**Часть 10.** Схема конструктивных и планировочных решений. Муниципальный район Бураевский район	АО «Петербургские дороги»
Раздел 4. «Материалы по обоснованию проекта планировки территории. Пояснительная записка»			
Том 2.4.1	8841-21-1.1-ППТ-ППМО2.4.1	**Часть 1.** Пояснительная записка	АО «Петербургские дороги»
Проект межевания территории			
1. Основная часть проекта межевания территории			
Раздел 1. «Проект межевания территории. Графическая часть»			
Том 1.1.1	8841-21-1.1-ПМТ-ПМОЧ1.1.1	**Часть 1.** Проект межевания территории. Графическая часть. Сельское поселение Такарликовский сельсовет муниципального района Дюртюлинского района	АО «Петербургские дороги»/ ООО «Автодор-Инжиниринг»
Том 1.1.2	8841-21-1.1-ПМТ-ПМОЧ1.1.2	**Часть 2.** Проект межевания территории. Графическая часть. Сельское поселение Таймурзинский сельсовет муниципального района Дюртюлинского района	АО «Петербургские дороги»/ ООО «Автодор-Инжиниринг»
Том 1.1.3	8841-21-1.1-ПМТ-ПМОЧ1.1.3	**Часть 3.** Проект межевания территории. Графическая часть. Сельское поселение Суккуловский сельсовет муниципального района Дюртюлинского района	АО «Петербургские дороги»/ ООО «Автодор-Инжиниринг»
Том 1.1.4	8841-21-1.1-ПМТ-ПМОЧ1.1.4	**Часть 4.** Проект межевания территории. Графическая часть. Сельское поселение Учпилинский сельсовет муниципального района Дюртюлинского района	АО «Петербургские дороги»/ ООО «Автодор-Инжиниринг»
Том 1.1.5	8841-21-1.1-ПМТ-ПМОЧ1.1.5	**Часть 5.** Проект межевания территории. Графическая часть. Сельское поселение Староянтузовский сельсовет муниципального района Дюртюлинского района	АО «Петербургские дороги»/ ООО «Автодор-Инжиниринг»

Том 1.1.6	8841-21-1.1-ПМТ-ПМОЧ1.1.6	**Часть 6.** Проект межевания территории. Графическая часть. Сельское поселение Вострецовский сельсовет муниципального района Бураевского района	АО «Петербургские дороги»/ ООО «Автодор-Инжиниринг»
Том 1.1.7	8841-21-1.1-ПМТ-ПМОЧ1.1.7	**Часть 7.** Проект межевания территории. Графическая часть. Сельское поселение Бардаковский сельсовет муниципального района Бураевского района	АО «Петербургские дороги»/ ООО «Автодор-Инжиниринг»
Том 1.1.8	8841-21-1.1-ПМТ-ПМОЧ1.1.8	**Часть 8.** Проект межевания территории. Графическая часть. Сельское поселение Каинлыковский сельсовет муниципального района Бураевского района	АО «Петербургские дороги»/ ООО «Автодор-Инжиниринг»
Том 1.1.9	8841-21-1.1-ПМТ-ПМОЧ1.1.9	**Часть 9.** Проект межевания территории. Графическая часть. Сельское поселение Кушманаковский сельсовет муниципального района Бураевского района	АО «Петербургские дороги»/ ООО «Автодор-Инжиниринг»
Том 1.1.10	8841-21-1.1-ПМТ-ПМОЧ1.1.10	**Часть 10.** Проект межевания территории. Графическая часть. Сельское поселение Бураевский сельсовет муниципального района Бураевского района	АО «Петербургские дороги»/ ООО «Автодор-Инжиниринг»
Том 1.1.11	8841-21-1.1-ПМТ-ПМОЧ1.1.11	**Часть 11.** Проект межевания территории. Графическая часть. Сельское поселение Кузбаевский сельсовет муниципального района Бураевского района	АО «Петербургские дороги»/ ООО «Автодор-Инжиниринг»
Том 1.1.12	8841-21-1.1-ПМТ-ПМОЧ1.1.12	**Часть 12.** Проект межевания территории. Графическая часть. Сельское поселение Ванышевский сельсовет муниципального района Бураевского района	АО «Петербургские дороги»/ ООО «Автодор-Инжиниринг»
Том 1.1.13	8841-21-1.1-ПМТ-ПМОЧ1.1.13	**Часть 13.** Проект межевания территории. Графическая часть. Сельское поселение Тепляковский сельсовет муниципального района Бураевского района	АО «Петербургские дороги»/ ООО «Автодор-Инжиниринг»
Раздел 2. «Проект межевания территории. Текстовая часть»			
Том 1.2.1	8841-21-1.1-ПМТ-ПМОЧ1.2.1	Часть 1. Проект межевания территории. Текстовая часть	АО «Петербургские дороги»/ ООО «Автодор-Инжиниринг»
Том 1.2.2	8841-21-1.1-ПМТ-ПМОЧ1.2.2.	Часть 2. Проект межевания территории. Текстовая часть	АО «Петербургские дороги»/ ООО «Автодор-Инжиниринг»

2. Материалы по обоснованию проекта межевания территории			
Раздел 3. «Материалы по обоснованию проекта межевания территории. Графическая часть»			
Том 2.3.1	8841-21-1.1-ПМТ-ПММО2.3.1	**Часть 1.** Материалы по обоснованию проекта межевания территории. Графическая часть. Сельское поселение Такарликовский сельсовет муниципального района Дюртюлинского района	АО «Петербургские дороги»/ ООО «Автодор-Инжиниринг»
Том 2.3.2	8841-21-1.1-ПМТ-ПММО.2.3.2	**Часть 2.** Материалы по обоснованию проекта межевания территории. Графическая часть. Сельское поселение Таймурзинский сельсовет муниципального района Дюртюлинского района	АО «Петербургские дороги»/ ООО «Автодор-Инжиниринг»
Том 2.3.3	8841-21-1.1-ПМТ-ПММО.2.3.3	**Часть 3.** Материалы по обоснованию проекта межевания территории. Графическая часть. Сельское поселение Суккуловский сельсовет муниципального района Дюртюлинского района	АО «Петербургские дороги»/ ООО «Автодор-Инжиниринг»
Том 2.3.4	8841-21-1.1-ПМТ-ПММО.2.3.4	**Часть 4.** Материалы по обоснованию проекта межевания территории. Графическая часть. Сельское поселение Учпилинский сельсовет муниципального района Дюртюлинского района	АО «Петербургские дороги»/ ООО «Автодор-Инжиниринг»
Том 2.3.5	8841-21-1.1-ПМТ-ПММО.2.3.5	**Часть 5.** Материалы по обоснованию проекта межевания территории. Графическая часть. Сельское поселение Староянтузовский сельсовет муниципального района Дюртюлинского района	АО «Петербургские дороги»/ ООО «Автодор-Инжиниринг»
Том 2.3.6	8841-21-1.1-ПМТ-ПММО.2.3.6	**Часть 6.** Материалы по обоснованию проекта межевания территории. Графическая часть. Сельское поселение Вострецовский сельсовет муниципального района Бураевского района	АО «Петербургские дороги»/ ООО «Автодор-Инжиниринг»
Том 2.3.7	8841-21-1.1-ПМТ-ПММО.2.3.7	**Часть 7.** Материалы по обоснованию проекта межевания территории. Графическая часть. Сельское поселение Бардаковский сельсовет муниципального района Бураевского района	АО «Петербургские дороги»/ ООО «Автодор-Инжиниринг»
Том 2.3.8	8841-21-1.1-ПМТ-ПММО.2.3.8	**Часть 8.** Материалы по обоснованию проекта межевания территории. Графическая часть. Сельское поселение Каинлыковский сельсовет муниципального района Бураевского района	АО «Петербургские дороги»/ ООО «Автодор-Инжиниринг»
Том 2.3.9	8841-21-1.1-ПМТ-ПММО.2.3.9	**Часть 9.** Материалы по обоснованию проекта межевания территории. Графическая часть. Сельское поселение Кушманаковский сельсовет муниципального района Бураевского района	АО «Петербургские дороги»/ ООО «Автодор-Инжиниринг»

Том 2.3.10	8841-21-1.1-ПМТ-ПММО.2.3.10	**Часть 10.** Материалы по обоснованию проекта межевания территории. Графическая часть. Сельское поселение Бураевский сельсовет муниципального района Бураевского района	АО «Петербургские дороги»/ ООО «Автодор-Инжиниринг»
Том 2.3.11	8841-21-1.1-ПМТ-ПММО.2.3.11	**Часть 11.** Материалы по обоснованию проекта межевания территории. Графическая часть. Сельское поселение Кузбаевский сельсовет муниципального района Бураевского района	АО «Петербургские дороги»/ ООО «Автодор-Инжиниринг»
Том 2.3.12	8841-21-1.1-ПМТ-ПММО.2.3.12	**Часть 12.** Материалы по обоснованию проекта межевания территории. Графическая часть. Сельское поселение Ванышевский сельсовет муниципального района Бураевского района	АО «Петербургские дороги»/ ООО «Автодор-Инжиниринг»
Том 2.3.13	8841-21-1.1-ПМТ-ПММО.2.3.13	**Часть 13.** Материалы по обоснованию проекта межевания территории. Графическая часть. Сельское поселение Тепляковский сельсовет муниципального района Бураевского района	АО «Петербургские дороги»/ ООО «Автодор-Инжиниринг»
Раздел 4. «Материалы по обоснованию проекта межевания территории. Пояснительная записка»			
Том 2.4.1	8841-21-1.1-ПМТ-ПММО2.4.1	**Часть 1.** Материалы по обоснованию проекта межевания территории. Пояснительная записка.	АО «Петербургские дороги»/ ООО «Автодор-Инжиниринг»
Том 2.4.2	8841-21-1.1-ПМТ-ПММО2.4.2	**Часть 2.** Материалы по обоснованию проекта межевания территории. Приложения (письма, приказы, распоряжения, иные материалы).	АО «Петербургские дороги»/ ООО «Автодор-Инжиниринг»
Том 2.4.3	8841-21-1.1-ПМТ-ПММО2.4.3	**Часть 3.** Материалы по обоснованию проекта межевания территории. Приложения. (письма, приказы, распоряжения, иные материалы)	АО «Петербургские дороги»/ ООО «Автодор-Инжиниринг»
Том 2.4.4	8841-21-1.1-ПМТ-ПММО2.4.4	**Часть 4.** Материалы по обоснованию проекта межевания территории. Приложения. (письма, приказы, распоряжения, иные материалы)	АО «Петербургские дороги»/ ООО «Автодор-Инжиниринг»
Материалы на электронном носителе Том 2.4.4 – Том 2.4.41			
Том 2.4.5	8841-21-1.1-ПМТ-ПММО2.4.5	**Часть 5.** Материалы по обоснованию проекта межевания территории. Приложения Кадастровые выписки (кад.квартал 02:17:000000)	АО «Петербургские дороги»/ ООО «Автодор-Инжиниринг»
Том 2.4.6	8841-21-1.1-ПМТ-ПММО2.4.6	**Часть 6.** Материалы по обоснованию проекта межевания территории. Приложения Кадастровые выписки (кад.квартал 02:17:000000)	АО «Петербургские дороги»/ ООО «Автодор-

			Инжиниринг»
Том 2.4.7	8841-21-1.1-ПМТ-ПММО2.4.7	**Часть 7.** Материалы по обоснованию проекта межевания территории. Приложения Кадастровые выписки (кад.квартал 02:17:000000)	АО «Петербургские дороги»/ ООО «Автодор-Инжиниринг»
Том 2.4.8	8841-21-1.1-ПМТ-ПММО2.4.8	**Часть 8.** Материалы по обоснованию проекта межевания территории. Приложения Кадастровые выписки (кад.квартал 02:17:000000)	АО «Петербургские дороги»/ ООО «Автодор-Инжиниринг»
Том 2.4.9	8841-21-1.1-ПМТ-ПММО2.4.9	**Часть 9.** Материалы по обоснованию проекта межевания территории. Приложения (кад.квартал 02:17:000000)	АО «Петербургские дороги»/ ООО «Автодор-Инжиниринг»
Том 2.4.10	8841-21-1.1-ПМТ-ПММО2.4.10	**Часть 10.** Материалы по обоснованию проекта межевания территории. Приложения (кад.квартал 02:17:000000)	АО «Петербургские дороги»/ ООО «Автодор-Инжиниринг»
Том 2.4.11	8841-21-1.1-ПМТ-ПММО2.4.11	**Часть 11.** Материалы по обоснованию проекта межевания территории. Приложения (кад.квартал 02:17:000000)	АО «Петербургские дороги»/ ООО «Автодор-Инжиниринг»
Том 2.4.12	8841-21-1.1-ПМТ-ПММО2.4.12	**Часть 12.** Материалы по обоснованию проекта межевания территории. Приложения (кад.квартал 02:17:000000)	АО «Петербургские дороги»/ ООО «Автодор-Инжиниринг»
Том 2.4.13	8841-21-1.1-ПМТ-ПММО2.4.13	**Часть 13.** Материалы по обоснованию проекта межевания территории. Приложения (кад.квартал 02:17:000000)	АО «Петербургские дороги»/ ООО «Автодор-Инжиниринг»
Том 2.4.14	8841-21-1.1-ПМТ-ПММО2.4.14	**Часть 14.** Материалы по обоснованию проекта межевания территории. Приложения (кад.квартал 02:17:000000)	АО «Петербургские дороги»/ ООО «Автодор-Инжиниринг»
Том 2.4.15	8841-21-1.1-ПМТ-ПММО2.4.15	**Часть 15.** Материалы по обоснованию проекта межевания территории. Приложения (кад.квартал 02:17:000000)	АО «Петербургские дороги»/ ООО «Автодор-Инжиниринг»
Том 2.4.16	8841-21-1.1-ПМТ-ПММО2.4.16	**Часть 16.** Материалы по обоснованию проекта межевания территории. Приложения (кад.квартал 02:17:000000)	АО «Петербургские дороги»/ ООО «Автодор-Инжиниринг»
Том 2.4.17	8841-21-1.1-ПМТ-ПММО2.4.17	**Часть 17.** Материалы по обоснованию проекта межевания территории. Приложения (кад.квартал 02:17:000000)	АО «Петербургские дороги»/ ООО «Автодор-Инжиниринг»
Том 2.4.18	8841-21-1.1-ПМТ-ПММО2.4.18	**Часть 18.** Материалы по обоснованию проекта межевания территории.	АО «Петербургские

		Приложения (кад.квартал 02:17:000000)	дороги»/ ООО «Автодор-Инжиниринг»
Том 2.4.19	8841-21-1.1-ПМТ-ПММО2.4.19	**Часть 19.** Материалы по обоснованию проекта межевания территории. Приложения (кад.квартал 02:17:000000)	АО «Петербургские дороги»/ ООО «Автодор-Инжиниринг»
Том 2.4.20	8841-21-1.1-ПМТ-ПММО2.4.20	**Часть 20.** Материалы по обоснованию проекта межевания территории. Приложения (кад.квартал 02:17:000000)	АО «Петербургские дороги»/ ООО «Автодор-Инжиниринг»
Том 2.4.21	8841-21-1.1-ПМТ-ПММО2.4.21	**Часть 21.** Материалы по обоснованию проекта межевания территории. Приложения Кадастровые выписки (кад.кварталы 02:17:020701, 02:17:020702, 02:17:020703, 02:17:020801, 02:17:020802, 02:17:030501, 02:17:040601, 02:17:040801, 02:17:050703)	АО «Петербургские дороги»/ ООО «Автодор-Инжиниринг»
Том 2.4.22	8841-21-1.1-ПМТ-ПММО2.4.22	**Часть 22.** Материалы по обоснованию проекта межевания территории. Приложения Кадастровые выписки (кад.кварталы 02:17:050801, 02:17:050802, 02:17:050803, 02:17:050901, 02:17:050902, 02:17:060802, 02:17:060901, 02:17:060903, 02:17:061002, 02:17:070902, 02:17:101001)	АО «Петербургские дороги»/ ООО «Автодор-Инжиниринг»
Том 2.4.23	8841-21-1.1-ПМТ-ПММО2.4.23	**Часть 23.** Материалы по обоснованию проекта межевания территории. Приложения Кадастровые выписки (кад.кварталы 02:17:101002, 02:17:101202, 02:17:141303, 02:17:141501, 02:17:141502, 02:17:160701)	АО «Петербургские дороги»/ ООО «Автодор-Инжиниринг»
Том 2.4.24	8841-21-1.1-ПМТ-ПММО2.4.24	**Часть 24.** Материалы по обоснованию проекта межевания территории. Приложения Кадастровые выписки (кад.квартал 02:22:000000)	АО «Петербургские дороги»/ ООО «Автодор-Инжиниринг»
Том 2.4.25	8841-21-1.1-ПМТ-ПММО2.4.25	**Часть 25.** Материалы по обоснованию проекта межевания территории. Приложения Кадастровые выписки (кад.квартал 02:22:000000)	АО «Петербургские дороги»/ ООО «Автодор-Инжиниринг»
Том 2.4.26	8841-21-1.1-ПМТ-ПММО2.4.26	**Часть 26.** Материалы по обоснованию проекта межевания территории. Приложения Кадастровые выписки (кад.квартал 02:22:000000)	АО «Петербургские дороги»/ ООО «Автодор-Инжиниринг»
Том 2.4.27	8841-21-1.1-ПМТ-ПММО2.4.27	**Часть 27.** Материалы по обоснованию проекта межевания территории. Приложения Кадастровые выписки (кад.квартал 02:22:000000)	АО «Петербургские дороги»/ ООО «Автодор-Инжиниринг»
Том 2.4.28	8841-21-1.1-ПМТ-ПММО2.4.28	**Часть 28.** Материалы по обоснованию проекта межевания территории. Приложения Кадастровые выписки (кад.квартал 02:22:000000)	АО «Петербургские дороги»/ ООО «Автодор-Инжиниринг»

Том 2.4.29	8841-21-1.1-ПМТ-ПММО2.4.29	**Часть 29.** Материалы по обоснованию проекта межевания территории. Приложения Кадастровые выписки (кад.квартал 02:22:000000)	АО «Петербургские дороги»/ ООО «Автодор-Инжиниринг»
Том 2.4.30	8841-21-1.1-ПМТ-ПММО2.4.30	**Часть 30.** Материалы по обоснованию проекта межевания территории. Приложения Кадастровые выписки (кад.квартал 02:22:000000)	АО «Петербургские дороги»/ ООО «Автодор-Инжиниринг»
Том 2.4.31	8841-21-1.1-ПМТ-ПММО2.4.31	**Часть 31.** Материалы по обоснованию проекта межевания территории. Приложения Кадастровые выписки (кад.квартал 02:22:000000)	АО «Петербургские дороги»/ ООО «Автодор-Инжиниринг»
Том 2.4.32	8841-21-1.1-ПМТ-ПММО2.4.32	**Часть 32.** Материалы по обоснованию проекта межевания территории. Приложения Кадастровые выписки (кад.квартал 02:22:000000)	АО «Петербургские дороги»/ ООО «Автодор-Инжиниринг»
Том 2.4.33	8841-21-1.1-ПМТ-ПММО2.4.33	**Часть 33.** Материалы по обоснованию проекта межевания территории. Приложения Кадастровые выписки (кад.квартал 02:22:000000)	АО «Петербургские дороги»/ ООО «Автодор-Инжиниринг»
Том 2.4.34	8841-21-1.1-ПМТ-ПММО2.4.34	**Часть 34.** Материалы по обоснованию проекта межевания территории. Приложения Кадастровые выписки (кад.квартал 02:22:000000)	АО «Петербургские дороги»/ ООО «Автодор-Инжиниринг»
Том 2.4.35	8841-21-1.1-ПМТ-ПММО2.4.35	**Часть 35.** Материалы по обоснованию проекта межевания территории. Приложения Кадастровые выписки (кад.квартал 02:22:000000)	АО «Петербургские дороги»/ ООО «Автодор-Инжиниринг»
Том 2.4.36	8841-21-1.1-ПМТ-ПММО2.4.36	**Часть 36.** Материалы по обоснованию проекта межевания территории. Приложения Кадастровые выписки (кад.квартал 02:22:000000)	АО «Петербургские дороги»/ ООО «Автодор-Инжиниринг»
Том 2.4.37	8841-21-1.1-ПМТ-ПММО2.4.37	**Часть 37.** Материалы по обоснованию проекта межевания территории. Приложения Кадастровые выписки (кад.кварталы 02:22:010201, 02:22:020603, 02:22:050504, 02:22:070101, 02:22:090801)	АО «Петербургские дороги»/ ООО «Автодор-Инжиниринг»
Том 2.4.38	8841-21-1.1-ПМТ-ПММО2.4.38	**Часть 38.** Материалы по обоснованию проекта межевания территории. Приложения Кадастровые выписки (кад.кварталы 02:22:090901, 02:22:140101, 02:22:140201, 02:22:140402, 02:22:150201, 02:22:150301, 02:22:150401, 02:22:150502, 02:22:150601, 02:22:150802, 02:22:151602)	АО «Петербургские дороги»/ ООО «Автодор-Инжиниринг»
Том 2.4.39	8841-21-1.1-ПМТ-ПММО2.4.39	**Часть 39.** Материалы по обоснованию проекта межевания территории. Приложения Кадастровые выписки	АО «Петербургские дороги»/ ООО «Автодор-

		(кад.квартал 02:22:000000)	Инжиниринг»
Том 2.4.40	8841-21-1.1-ПМТ-ПММО2.4.40	**Часть 407.** Материалы по обоснованию проекта межевания территории. Приложения Кадастровые выписки (кад.кварталы 02:70:000000, 02:70:013101)	АО «Петербургские дороги»/ ООО «Автодор-Инжиниринг»
Том 2.4.41	8841-21-1.1-ПМТ-ПММО2.4.41	**Часть 41.** Материалы по обоснованию проекта межевания территории. Приложения Кадастровые выписки (кад.кварталы 02:00:000000, 02:13:000000, 02:17:000000, 02:22:000000, 02:70:000000)	АО «Петербургские дороги»/ ООО «Автодор-Инжиниринг»
Раздел 5. «Схема резервирования земель»			
Том 2.5.1	8841-21-1.1-ПМТ-ПМСР2.5.1	**Часть 1.** Схема резервирования земель. М 1:2000	АО «Петербургские дороги»/ ООО «Автодор-Инжиниринг»
Том 2.5.2	8841-21-1.1-ПМТ-ПМСР2.5.2	**Часть 2.** Схема резервирования земель. М 1:2000	АО «Петербургские дороги»/ ООО «Автодор-Инжиниринг»
Том 2.5.3	8841-21-1.1-ПМТ-ПМСР2.5.3	**Часть 3.** Схема резервирования земель. М 1:2000	АО «Петербургские дороги»/ ООО «Автодор-Инжиниринг»
Том 2.5.4	8841-21-1.1-ПМТ-ПМСР2.5.4	**Часть 4.** Схема резервирования земель. М 1:2000	АО «Петербургские дороги»/ ООО «Автодор-Инжиниринг»
Том 2.5.5	8841-21-1.1-ПМТ-ПМСР2.5.5	**Часть 5.** Схема резервирования земель. М 1:2000	АО «Петербургские дороги»/ ООО «Автодор-Инжиниринг»
Приложения			
Приложение 1. Инженерно-геодезические изыскания.			
Том 1.1	8841-21-2-ДПТ-ИГДИ1.1	**Книга 1.** Технический отчет по результатам инженерно-геодезических изысканий. Пояснительная записка. Текстовые приложения	ООО «Гипростроймост-Геотех»
Том 1.2	8841-21-2-ДПТ-ИГДИ1.2	**Книга 2.** Технический отчет по результатам инженерно-геодезических изысканий. Текстовые приложения	ООО «Гипростроймост-Геотех»
Том 1.3	8841-21-2-ДПТ-ИГДИ1.3	**Книга 3.** Технический отчет по результатам инженерно-геодезических изысканий. Программа инженерно-геодезических изысканий	ООО «Гипростроймост-Геотех»
Том 1.4	8841-21-2-ДПТ-ИГДИ1.4	**Книга 4.** Технический отчет по результатам инженерно-геодезических изысканий. Графические приложения	ООО «Гипростроймост-Геотех»

Том 1.5	8841-21-2-ДПТ-ИГДИ1.5	**Книга 5.** Технический отчет по результатам инженерно-геодезических изысканий. Графические приложения	ООО «Гипростроймост-Геотех»
Том 1.6	8841-21-2-ДПТ-ИГДИ1.6	**Книга 6.** Технический отчет по результатам инженерно-геодезических изысканий. Графические приложения	ООО «Гипростроймост-Геотех»
Приложение 2. Инженерно-геологические изыскания			
Том 2.1	8841-21-2-ДПТ-ИГЛИ2.1	**Книга 1**. Технический отчет по результатам инженерно- геологических изысканий. Пояснительная записка	ООО «Гипростроймост-Геотех»
Том 2.2	8841-21-2-ДПТ-ИГЛИ2.2	**Книга 2.** Технический отчет по результатам инженерно-геологических изысканий. Текстовые приложения	ООО «Гипростроймост-Геотех»
Том 2.3	8841-21-2-ДПТ-ИГЛИ2.3	**Книга 3.** Технический отчет по результатам инженерно-геологических изысканий. Текстовые приложения	ООО «Гипростроймост-Геотех»
Том 2.4	8841-21-2-ДПТ-ИГЛИ2.4	**Книга 4.** Технический отчет по результатам инженерно-геологических изысканий. Текстовые приложения	ООО «Гипростроймост-Геотех»
Том 2.5	8841-21-2-ДПТ-ИГЛИ2.5	**Книга 5.** Технический отчет по результатам инженерно-геологических изысканий. Текстовые приложения	ООО «Гипростроймост-Геотех»
Том 2.6	8841-21-2-ДПТ-ИГЛИ2.6	**Книга 6.** Технический отчет по результатам инженерно-геологических изысканий. Текстовые приложения	ООО «Гипростроймост-Геотех»
Том 2.7	8841-21-2-ДПТ-ИГЛИ2.7	**Книга 7**. Технический отчет по результатам инженерно-геологических изысканий. Текстовые приложения	ООО «Гипростроймост-Геотех»
Том 2.8	8841-21-2-ДПТ-ИГЛИ2.8	**Книга 8**. Технический отчет по результатам инженерно-геологических изысканий. Текстовые приложения	ООО «Гипростроймост-Геотех»
Том 2.9	8841-21-2-ДПТ-ИГЛИ2.9	**Книга 9.** Технический отчет по результатам инженерно-геологических изысканий. Графические приложения	ООО «Гипростроймост-Геотех»
Том 2.10	8841-21-2-ДПТ-ИГЛИ2.10	**Книга 10**. Технический отчет по результатам инженерно-геологических изысканий. Графические приложения	ООО «Гипростроймост-Геотех»
Том 2.11	8841-21-2-ДПТ-ИГЛИ2.11	**Книга 11.** Технический отчет по результатам инженерно-геологических изысканий. Графические приложения	ООО «Гипростроймост-Геотех»
Том 2.12	8841-21-2-ДПТ-ИГЛИ2.12	**Книга 12**. Технический отчет по результатам инженерно-геологических изысканий. Графические приложения	ООО «Гипростроймост-Геотех»
Том 2.13	8841-21-2-ДПТ-ИГЛИ2.13	**Книга 13**. Технический отчет по результатам инженерно-геологических	ООО «Гипростроймост-Геотех»

		изысканий. Графические приложения	
Том 2.14	8841-21-2-ДПТ-ИГЛИ2.14	**Книга 14.** Карстологические исследования. Текстовая часть. Текстовые приложения	ООО «ПКиБЗ»
Том 2.15	8841-21-2-ДПТ-ИГЛИ2.15	**Книга 15.** Карстологические исследования. Графическая часть	ООО «ПКиБЗ»
Приложение 3. Инженерно-гидрометеорологические изыскания.			
Том 3.1	8841-21-2-ДПТ-ИГМИ3.1	**Книга 1.** Технический отчет по результатам инженерно-гидрометеорологических изысканий. Пояснительная записка. Текстовые приложения	ООО «Гипростроймост-Геотех»
Том 3.2	8841-21-2-ДПТ-ИГМИ3.2	**Книга 2.** Технический отчет по результатам инженерно-гидрометеорологических изысканий. Текстовые приложения	ООО «Гипростроймост-Геотех»
Том 3.3	8841-21-2-ДПТ-ИГМИ3.3	**Книга 3.** Технический отчет по результатам инженерно-гидрометеорологических изысканий. Графические приложения	ООО «Гипростроймост-Геотех»
Приложение 4. Инженерно-экологические изыскания.			
Том 4.1	8841-21-2-ДПТ-ИЭИ4.1	**Книга 1.** Инженерно-экологические изыскания. Пояснительная записка	ООО «Гипростроймост-Геотех»
Том 4.2	8841-21-2-ДПТ-ИЭИ4.2	**Книга 2.** Инженерно-экологические изыскания. Текстовые приложения А, Б, В, Г, Д, Е	ООО «Гипростроймост-Геотех»
Том 4.3	8841-21-2-ДПТ-ИЭИ4.3	**Книга 3.** Инженерно-экологические изыскания. Текстовые приложения Ж, И, К. Графические приложения	ООО «Гипростроймост-Геотех»
Приложение 5. Материалы, обосновывающие разработку документации по планировке территории			
Том 5.1.1	8841-21-1.1-ДПТ-ОТР5.1.1	**Книга 1.** Основные технические решения. Обоснование выбора варианта трассы. Схемы предполагаемых вариантов прохождения трассы.	АО « Институт Гипростроймост – Санкт-Петербург»
Том 5.1.2	8841-21-1.1-ДПТ-ОТР5.1.2	**Книга 2.** Основные технические решения. Автомобильная дорога. Участок №1 ПК0 - ПК417	АО «Гипростроймост – Санкт-Петербург»
Том 5.1.3	8841-21-1.1-ДПТ-ОТР5.1.3	**Книга 3.** Основные технические решения. Автомобильная дорога. Участок №2 ПК417 - ПК901	АО «Петербургские дороги»
Том 5.1.4	8841-21-1.1-ДПТ-ОТР5.1.4	**Книга 4.** Основные технические решения. Пересечения и примыкания. Участок №1 ПК0 - ПК417	АО «Институт Гипростроймост – Санкт-Петербург»
Том 5.1.5	8841-21-1.1-ДПТ-ОТР5.1.5	**Книга 5**. Основные технические решения. Пересечения и примыкания. Участок №2 ПК417 - ПК901	АО «Петербургские дороги»

Том 5.1.6	8841-21-1.1-ДПТ-ОТР5.1.6	**Книга 6.** Основные технические решения. Искусственные сооружения автомобильной дороги	АО «Гипростроймост – Санкт-Петербург»
Том 5.1.7	8841-21-1.1-ДПТ-ОТР5.1.7	**Книга 7.** Основные технические решения. Искусственные сооружения автомобильной дороги. Мост через р. Белая	АО «Институт Гипростроймост – Санкт-Петербург»
Том 5.1.8	8841-21-1.1-ДПТ-ОТР5.1.8	**Книга 8.** Основные технические решения. Искусственные сооружения переустраиваемых автомобильных дорог	АО «Институт Гипростроймост – Санкт-Петербург»
Том 5.1.9	8841-21-1.1-ДПТ-ОТР5.1.9	**Книга 9.** Основные технические решения. АСУДД и системы платности	КСМ
Том 5.1.10	8841-21-1.1-ДПТ-ОТР5.1.10	**Книга 10.** Основные технические решения. Места размещения объектов дорожного сервиса, МФЗ и иных зданий, и сооружений необходимых для содержания автомобильной дороги	АО «Петербургские дороги»
Том 5.1.11	8841-21-1.1-ДПТ-ОТР5.1.11	**Книга 11.** Основные технические решения. Мероприятия по переустройству коммуникаций	АО «Институт Гипростроймост – Санкт-Петербург»
Том 5.1.12	8841-21-1.1-ДПТ-ОТР5.1.12	**Книга 12.** Основные технические решения. Транспортная безопасность	ГлобоТэк
Том 5.2	8841-21-1.1-ДПТ-ГОЧС5.2.13	**Книга 13.** Перечень мероприятий по гражданской обороне, мероприятий по предупреждению чрезвычайных ситуаций природного и техногенного характера	ГлобоТэк
Том 5.3	8841-21-1.1-ДПТ-ООС5.3.14	**Книга 14.** Мероприятия по охране окружающей среды	ООО «Транспроектинжиниринг»
Том 5.4	8841-21-1.1-ДПТ-АРХ5.4.15	**Книга 15.** Мероприятия по обеспечению сохранности выявленных объектов культурного наследия. Выполнение археологического и историко-культурного обследования.	ООО «Гипростроймост-Геотех»
Том 5.5.1	8841-21-1.1-ДПТ-ЭКИ5.5.16	**Книга 16.** Экономические изыскания по выбранному варианту размещения Объекта и основных технических решений. Характеристика социально-экономического развития зоны тяготения проектируемого Объекта.	ООО «А+С Транспроект» (SIMETRA)
Том 5.5.2	8841-21-1.1-ДПТ-ЭКИ5.5.17	**Книга 17.** Экономические изыскания по выбранному варианту размещения Объекта и основных технических решений. Анализ существующей транспортной сети.	ООО «А+С Транспроект» (SIMETRA)
Том 5.5.3	8841-21-1.1-ДПТ-ЭКИ5.5.18	**Книга 18.** Экономические изыскания по выбранному варианту размещения Объекта и основных технических решений. Прогноз интенсивности движения транспортных потоков.	ООО «А+С Транспроект» (SIMETRA)

Том 6	8841-21-1.1-ДПТ-РВИ6	***Приложение 6. Определение предварительного размера возмещения в связи с изъятием для государственных нужд земельных участков и (или) иных объектов недвижимого имущества, занятием земельных участков на время проведения строительно-монтажных работ (укрупненный расчет).***	АО «Институт Гипростроймост – Санкт-Петербург»
Том 7	8841-21-1.1-ДПТ-ССР7	***Приложение 7. Сводный сметный расчет стоимости строительства Автомобильной дороги на основании укрупненных нормативов цены строительства или объектов аналогов.***	АО «Гипростроймост – Санкт-Петербург»
Том 8	8841-21-1.1-ДПТ-УРС8	***Приложение 8. Укрупненный расчет стоимости эксплуатации Автомобильной дороги и предлагаемой системы взимания платы на эксплуатационной стадии реализации проекта.***	АО «Петербургские дороги»
Том 9	8841-21-1.1-ДПТ-ДСТУ9	***Приложение 9. Документы согласований, технические требования и условия***	АО «Петербургские дороги»

Условные обозначения

Границы территории, в отношении которой осуществляется подготовка проекта планировки

Границы муниципальных районов

Границы поселений

Границы населенных пунктов

Границы зон планируемого размещения линейных объектов:

скоростной автомобильной дороги федерального значения «Скоростная автомобильная дорога Казань – Екатеринбург на участке Дюртюли – Ачит» (на период эксплуатации)

Границы зон планируемого размещения линейных объектов, подлежащих реконструкции в связи с изменением их местоположения:

автомобильных дорог

Границы зон планируемого размещения линейных объектов, подлежащих реконструкции в связи с изменением их местоположения:

инженерных сетей и сооружений (на период эксплуатации)

инженерных сетей и сооружений (на период реконструкции)

в т.ч. границы зон планируемого размещения объектов капитального строительства, проектируемых в составе инженерных сетей и сооружений, подлежащих реконструкции в связи с изменением их местоположения:

наземных элементов инженерных сетей

Номера характерных точек и контуров границ зон планируемого размещения линейных объектов, подлежащих реконструкции в связи с изменением их местоположения (инженерных сетей):

1 / 1 — 10 / 17 — 1/1-4

Кромка

Мост, путепровод

Разделительная полоса

Кромка

ПК 1 — Проектная ось

Проектные откосы

Планировка полосы отвода/ засыпка русла

Переустройство русла

Локальное очистное сооружение

подпорные стенки

Трансформаторная подстанция

Проектная водопропускная труба

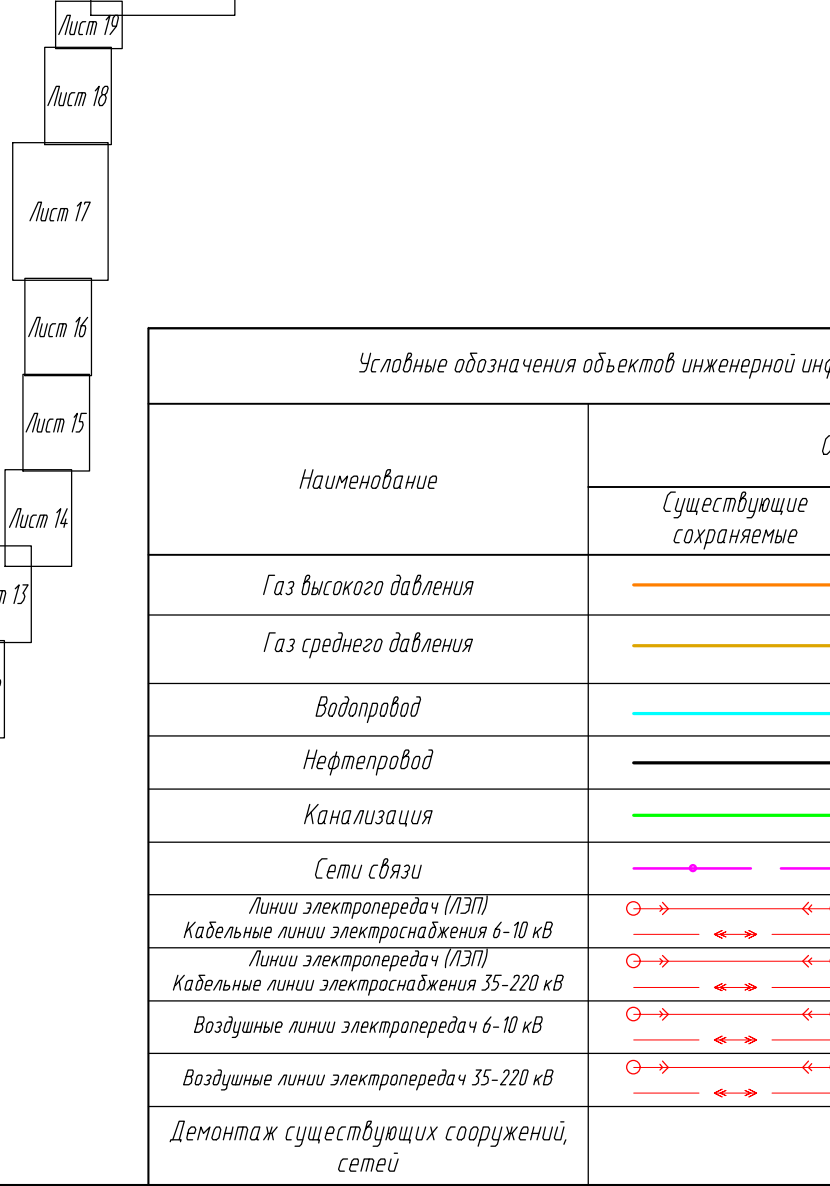

Схема расположения листов

Условные обозначения объектов инженерной инфраструктуры

Наименование	Обозначение: Существующие сохраняемые	Обозначение: Проектируемые
Газ высокого давления		Г
Газ среднего давления		Г
Водопровод		В
Нефтепровод		Н
Канализация		К
Сети связи		V
Линии электропередач (ЛЭП) Кабельные линии электроснабжения 6-10 кВ		W1
Линии электропередач (ЛЭП) Кабельные линии электроснабжения 35-220 кВ		W2
Воздушные линии электропередач 6-10 кВ		W2
Воздушные линии электропередач 35-220 кВ		W3
Демонтаж существующих сооружений, сетей		× × ×

Согласовано: Гл. спец. Кузнецов

Взам. инв. №

Подп. и дата

Инв. № подл.

Изм.	Кол.уч.	Лист	№ док.	Подп.	Дата
Разраб.		Аврамчик			10.21
Проверил		Петренко			10.21
Н.контр.		Кузнецов			10.21
КГИП		Андреева			10.21

8841-21-1.1-ППТ-ППОЧ1.1.6

«Строительство скоростной автомобильной дороги Казань – Екатеринбург на участке Дюртюли – Ачит этап 1.1 км 0 – км 90 Республика Башкортостан»

Основная часть проекта планировки территории

Стадия	Лист	Листов
ДПТ		34

Чертежи границ зон планируемого размещения линейных объектов, подлежащих реконструкции в связи с изменением их местоположения (инженерных сетей и сооружений). Муниципальный район Бураевский район. М 1:2000

АКЦИОНЕРНОЕ ОБЩЕСТВО ПЕТЕРБУРГСКИЕ ДОРОГИ

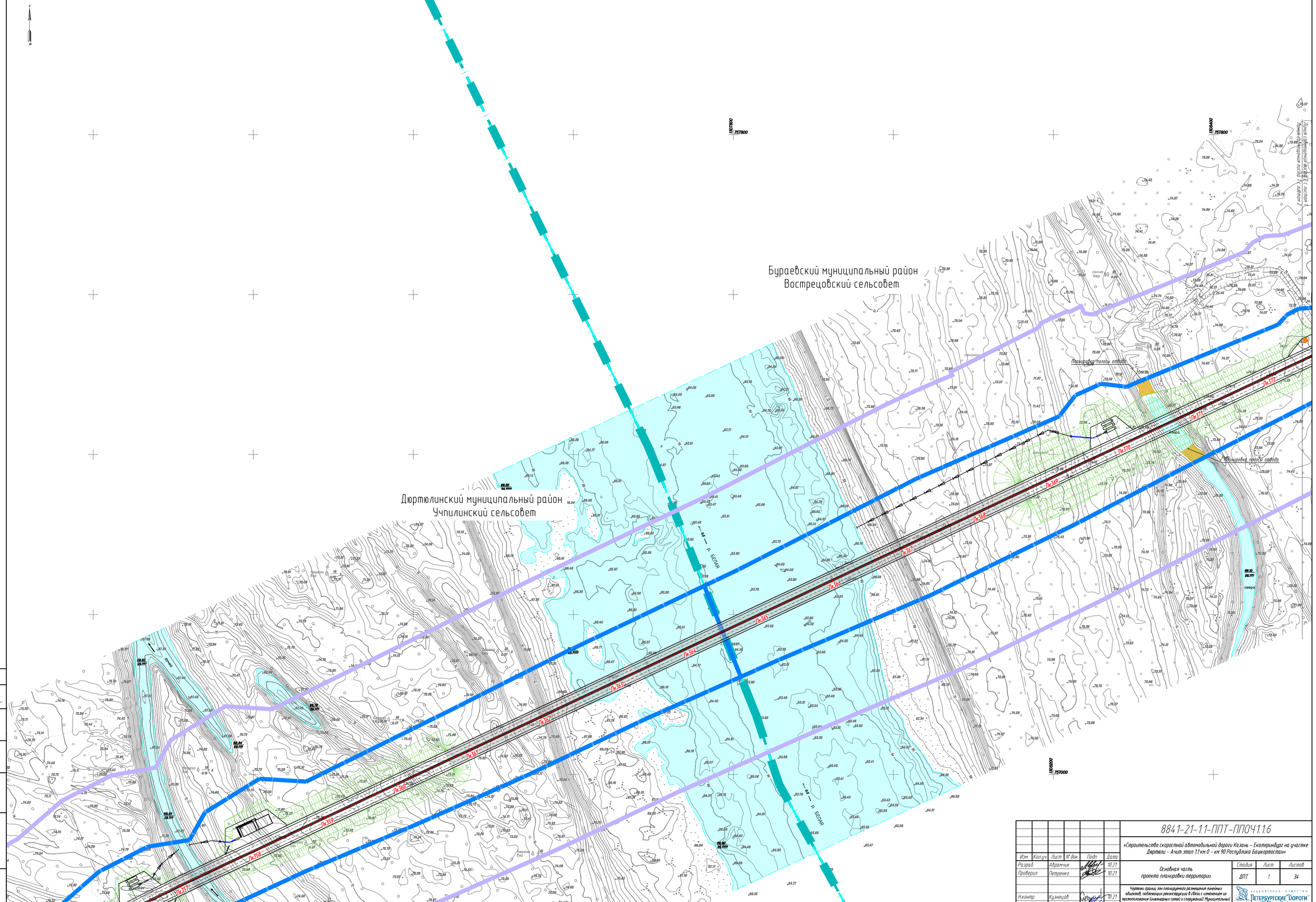

Согласовано
Гл. спец. Кузнецов

Взам. инв. №

Подп. и дата

Инв. № подл.

Изм.	Кол.уч.	Лист	№ док.	Подп.	Дата
Разраб.		Абрамчик			10.21
Проверил		Петренко			10.21
Н.контр.		Кузнецов			10.21
ГИП		Андреева			10.21

8841-21-1.1-ППТ-ППОЧ1.1.6

«Строительство скоростной автомобильной дороги Казань – Екатеринбург на участке Дюртюли – Ачит этап 1.1 км 0 – км 90 Республика Башкортостан»

Основная часть проекта планировки территории

Стадия	Лист	Листов
ДПТ	1	34

Чертежи границ зон планируемого размещения линейных объектов, подлежащих реконструкции в связи с изменением их местоположения (инженерных сетей и сооружений). Муниципальный район Бураевский район. М 1:2000

АКЦИОНЕРНОЕ ОБЩЕСТВО «ПЕТЕРБУРГСКИЕ ДОРОГИ»

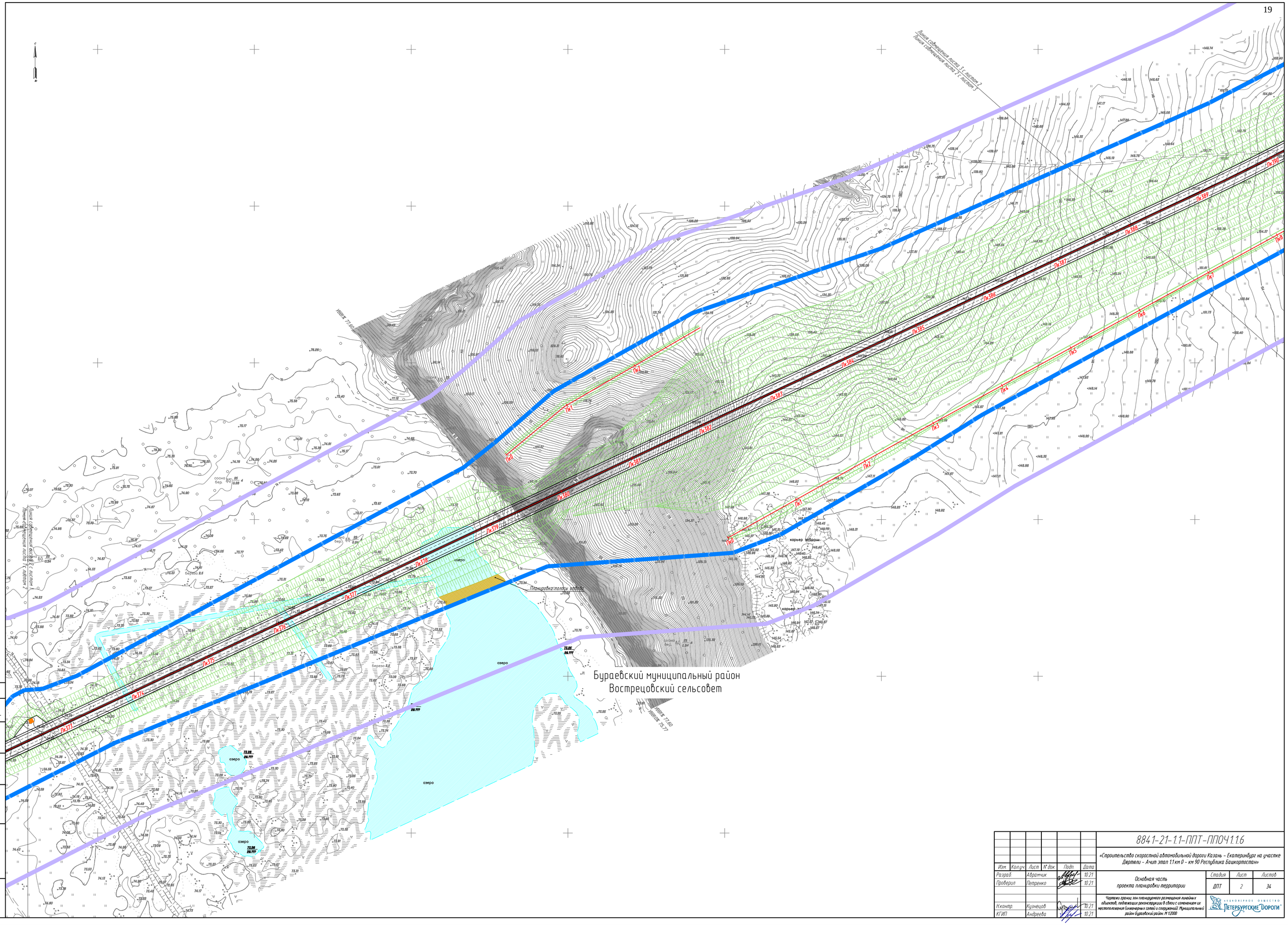

						8841-21-1.1-ППТ-ППОЧ1.1.6		
						«Строительство скоростной автомобильной дороги Казань – Екатеринбург на участке Дюртюли – Ачит этап 1.1 км 0 – км 90 Республика Башкортостан»		
Изм.	Кол.уч.	Лист	№ док.	Подп.	Дата			
Разраб.		Аврамчик			10.21	Основная часть проекта планировки территории	Стадия	Лист	Листов
Проверил		Петренко			10.21		ДПТ	2	34
Н.контр.		Кузнецов			10.21	Чертежи границ зон планируемого размещения линейных объектов, подлежащих реконструкции в связи с изменением их местоположения (инженерных сетей и сооружений). Муниципальный район Бураевский район. М 1:2000	АКЦИОНЕРНОЕ ОБЩЕСТВО ПЕТЕРБУРГСКИЕ ДОРОГИ	
КГИП		Андреева			10.21			

Согласовано:
Гл. спец. Кузнецов
Взам. инв. №
Подп. и дата
Инв. № подл.

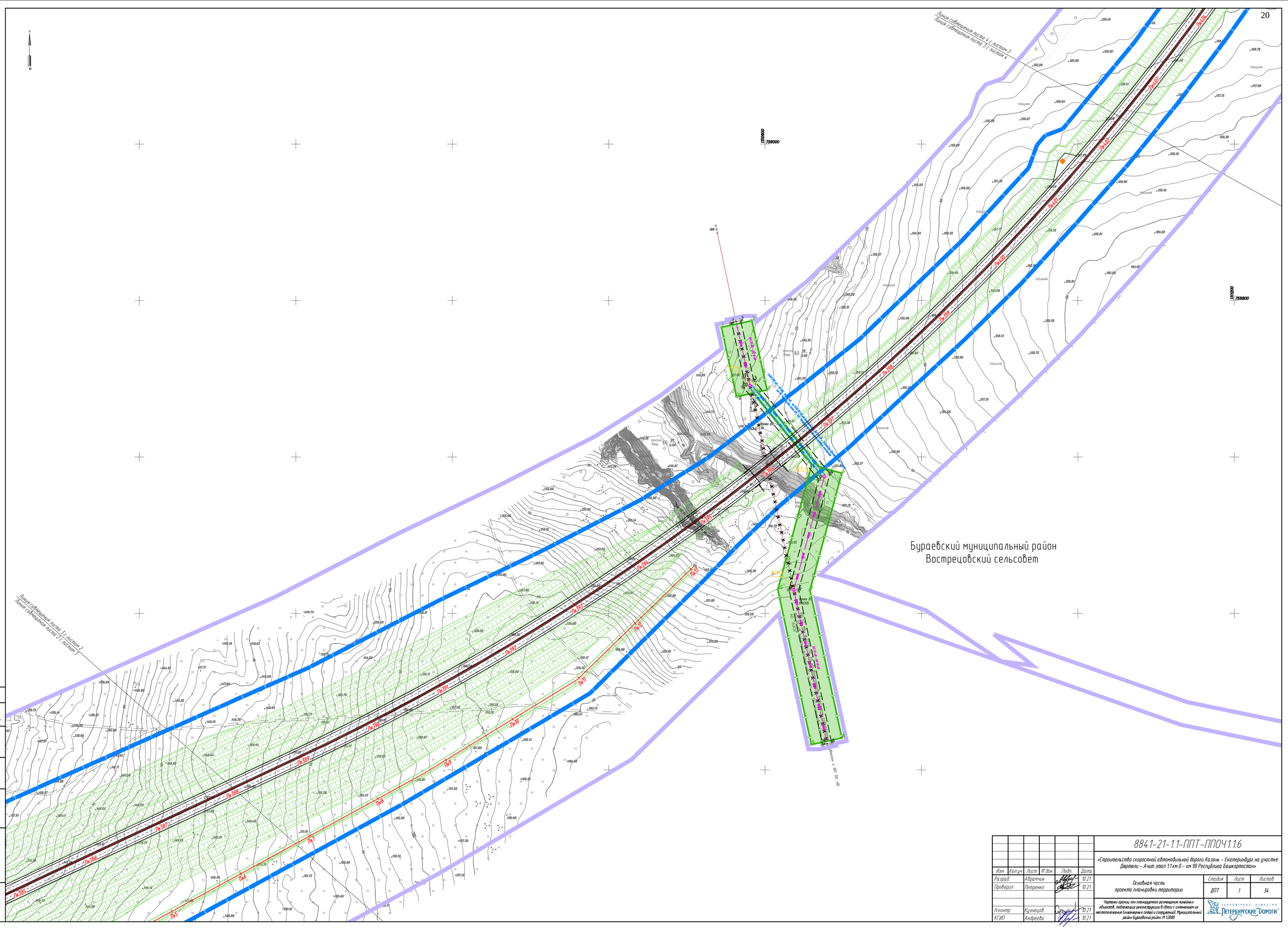

						8841-21-1.1-ППТ-ППОЧ1.1.6
						«Строительство скоростной автомобильной дороги Казань – Екатеринбург на участке Дюртюли – Ачит этап 1.1 км 0 – км 90 Республика Башкортостан»
Изм.	Кол.уч.	Лист	№ док.	Подп.	Дата	
Разраб.		Абранчик			10.21	Основная часть проекта планировки территории
Проверил		Петренко			10.21	
Н.контр.		Кузнецов			10.21	Чертежи границ зон планируемого размещения линейных объектов, подлежащих реконструкции в связи с изменением их местоположения (инженерных сетей и сооружений). Муниципальный район Бураевский район. М 1:2000
ГИП		Андреева			10.21	

Стадия	Лист	Листов
ДПТ	3	34

АКЦИОНЕРНОЕ ОБЩЕСТВО «ПЕТЕРБУРГСКИЕ ДОРОГИ»

Согласовано
Гл. спец. Кузнецов

Взам. инв. №

Подп. и дата

Инв. № подл.

Линия совмещения листа 5 с листом 4
Линия совмещения листа 4 с листом 5

Линия совмещения листа 4 с листом 3
Линия совмещения листа 3 с листом 4

Бураевский муниципальный район
Вострецовский сельсовет

ПАО "Башинформсвязь" ВОЛС ОКБ 0,22–8 Бураево–Дюртюли

ПАО "Башинформсвязь" КСПП 1*4*0,9 Бураево–Новобикметово

ПАО "Башинформсвязь" ВОЛС ОКБ 0,22–8 Бураево–Новобикметово

Кабель связи "Бураево – Новобикметово" "Бураево – Чекмагуш" ПАО "Башинформсвязь"

кспп 1*4*0,9 Бураево–Новобикметово ПАО "Башинформсвязь"

ПК4.19 ПК4.18 ПК4.17 ПК4.16 ПК4.15 ПК4.14 ПК4.13 ПК4.12 ПК4.11 ПК4.10 ПК4.09 ПК4.08 ПК4.07 ПК4.06 ПК4.05 ПК4.04 ПК4.03 ПК4.02 ПК3

пашня; пашня заросш.; сосна бер.; стб.; Рувей

						8841-21-1.1-ППТ-ППОЧ1.1.6		
						«Строительство скоростной автомобильной дороги Казань – Екатеринбург на участке Дюртюли – Ачит этап 1.1 км 0 – км 90 Республика Башкортостан»		
Изм.	Колуч.	Лист	N док.	Подп.	Дата			
Разраб.		Абрамчик			10.21	Основная часть проекта планировки территории	Стадия	Лист	Листов
Проверил		Петренко			10.21		ДПТ	4	34
Н.контр.		Кузнецов			10.21	Чертежи границ зон планируемого размещения линейных объектов, подлежащих реконструкции в связи с изменением их местоположения (инженерных сетей и сооружений). Муниципальный район Бураевский район. М 1:2000	АО "Петербургские Дороги"		
КГИП		Андреева			10.21				

Согласовано: Гл. спец. Кузнецов

Инв. N подл. | Подп. и дата | Взам. инв. N

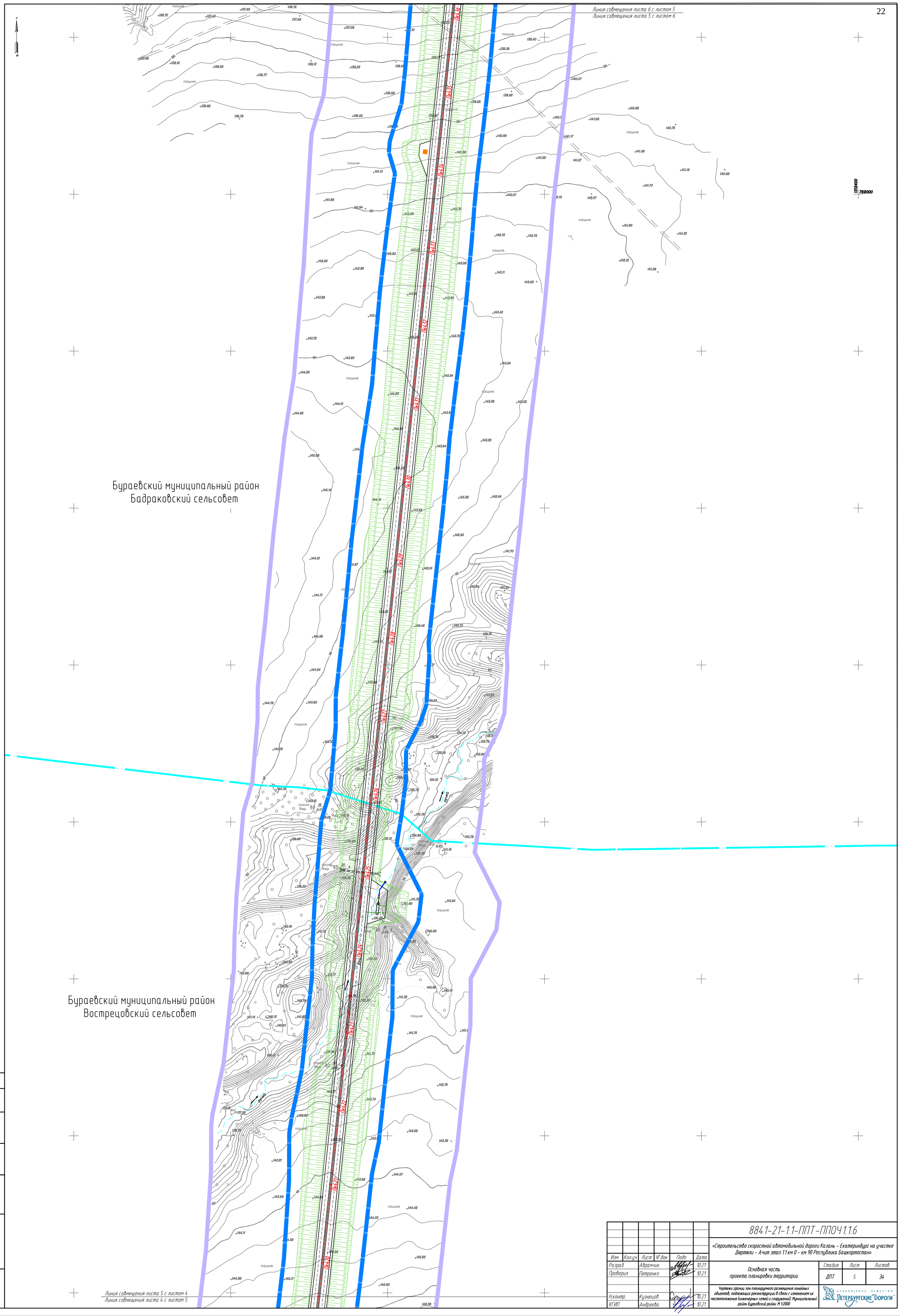

Изм.	Кол.уч.	Лист	№ док.	Подп.	Дата
Разраб.		Абрамчик			10.21
Проверил		Петренко			10.21
Н.контр.		Кузнецов			10.21
КГИП		Андреева			10.21

8841-21-1.1-ППТ-ППОЧ1.1.6

«Строительство скоростной автомобильной дороги Казань – Екатеринбург на участке Дюртюли – Ачит этап 1.1 км 0 – км 90 Республика Башкортостан»

Основная часть проекта планировки территории

Стадия	Лист	Листов
ДПТ	5	34

Чертежи границ зон планируемого размещения линейных объектов, подлежащих реконструкции в связи с изменением их местоположения (инженерных сетей и сооружений). Муниципальный район Бураевский район. М 1:2000

АКЦИОНЕРНОЕ ОБЩЕСТВО ПЕТЕРБУРГСКИЕ ДОРОГИ

Согласовано: Гл. спец. Кузнецов

Взам. инв. №

Подп. и дата

Инв. № подл.

Линия совмещения листа 7 с листом 6
Линия совмещения листа 6 с листом 7

Кабель связи КСПП 1*4*0,9 Большебадраково – Тукаево г.л. 1.0
ПАО "Башинформсвязь"

ВОЛС ОКБ 0,22–8 Бураево–Тукаево г.л.1.0
ПАО "Башинформсвязь"

ОКБ 0,22–8 Бураево–Тукаево г.л.1.0
ПАО "Башинформсвязь"

ВЛ 10кВ ф.7516 ПС 35 кВ Восточное
АО "ЭЭСК"

Бураевский муниципальный район
Бадраковский сельсовет

Линия совмещения листа 6 с листом 5
Линия совмещения листа 5 с листом 6

						8841-21-1.1-ППТ-ППОЧ1.1.6		
						«Строительство скоростной автомобильной дороги Казань – Екатеринбург на участке Дюртюли – Ачит этап 1.1 км 0 – км 90 Республика Башкортостан»		
Изм.	Кол.уч.	Лист	N док.	Подп.	Дата			
Разраб.		Абрамчик			10.21	Основная часть проекта планировки территории	Стадия: ДПТ	Лист: 6 / Листов: 34
Проверил		Петренко			10.21			
Н.контр.		Кузнецов			10.21	Чертежи границ зон планируемого размещения линейных объектов, подлежащих реконструкции в связи с изменением их местоположения (инженерных сетей и сооружений). Муниципальный район Бураевский район. М 1:2000	АО «Петербургские дороги»	
КГИП		Андреева			10.21			

Согласовано: Гл. спец. Кузнецов

Взам. инв. N° | Подп. и дата | Инв. N° подл.

Линия совмещения листа 8 с листом 7
Линия совмещения листа 7 с листом 8

1378400
786000
1378000
785800
1378800
785800
1378800
785400

Бураевский муниципальный район
Бадраковский сельсовет

Кабель связи КСПП 1*4*0,9 Большеабдраково – Берлячево
ПАО "Башинформсвязь"
ВОЛС ОКБ-0,22-8 Большеабдраково – Берлячево
ПАО "Башинформсвязь"

Кабель связи КСПП 1*4*0,9 Большеабдраково – Тукаево
ПАО "Башинформсвязь"

Линия совмещения листа 7 с листом 6
Линия совмещения листа 6 с листом 7

Согласовано
Гл. спец. Кузнецов

Инв. № подл. | Подп. и дата | Взам. инв. №

Изм.	Кол.уч.	Лист	№ док.	Подп.	Дата
Разраб.		Абрамчик			10.21
Проверил		Петренко			10.21
Н.контр.		Кузнецов			10.21
ГИП		Андреева			10.21

884.1-21-1.1-ППТ-ППОЧ1.1.6

«Строительство скоростной автомобильной дороги Казань – Екатеринбург на участке Шутили – Ачит этап 1.1 км 0 – км 90 Республика Башкортостан»

Основная часть проекта планировки территории

Стадия	Лист	Листов
ДПТ	7	34

Чертежи границ зон планируемого размещения линейных объектов, подлежащих реконструкции в связи с изменением их местоположения (инженерных сетей и сооружений). Муниципальный район Бураевский район. М 1:2000

АО «Петербургские дороги»

Линия совмещения листа 9 с листом 8
Линия совмещения листа 8 с листом 9

Бураевский муниципальный район
Бадраковский сельсовет

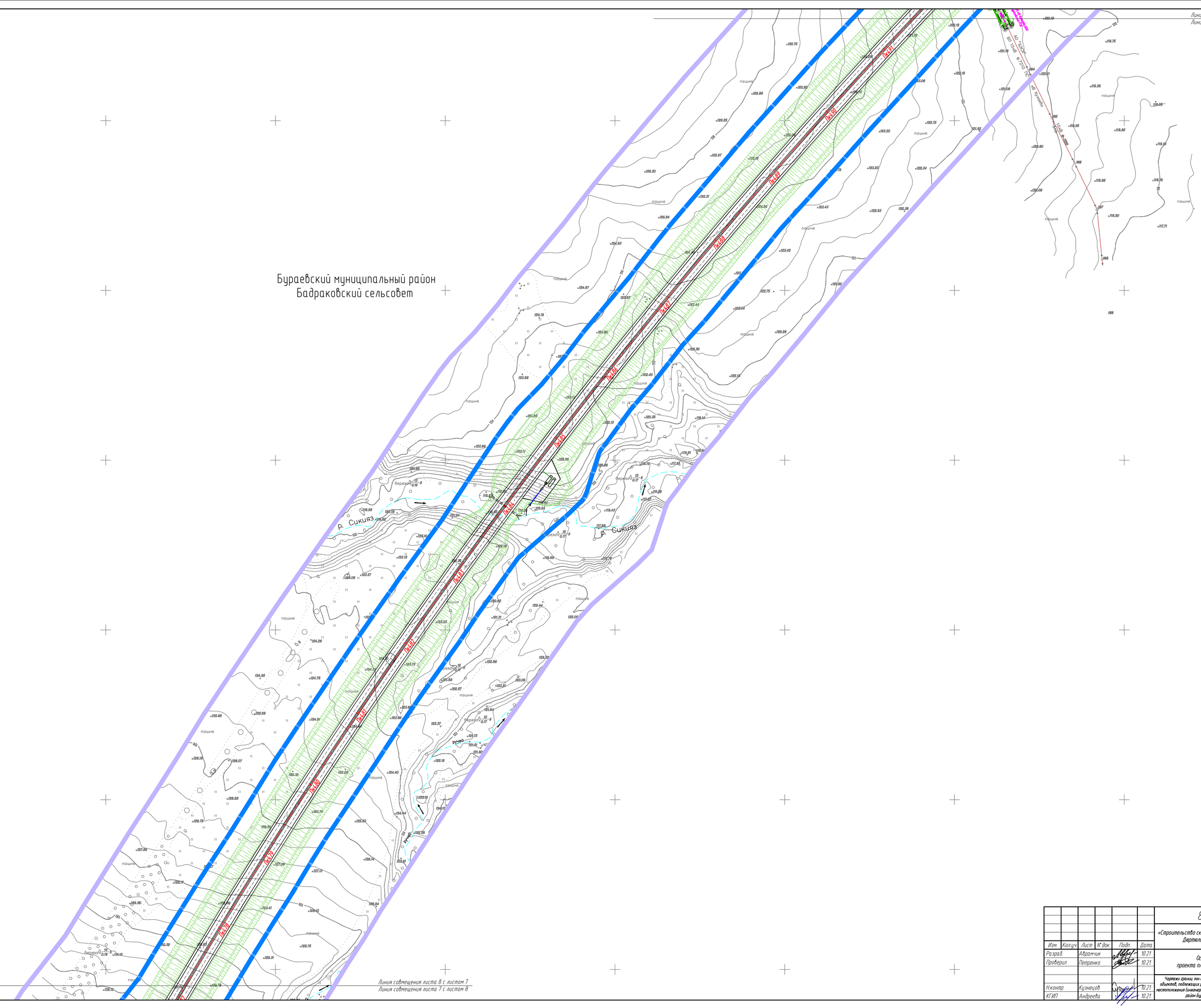

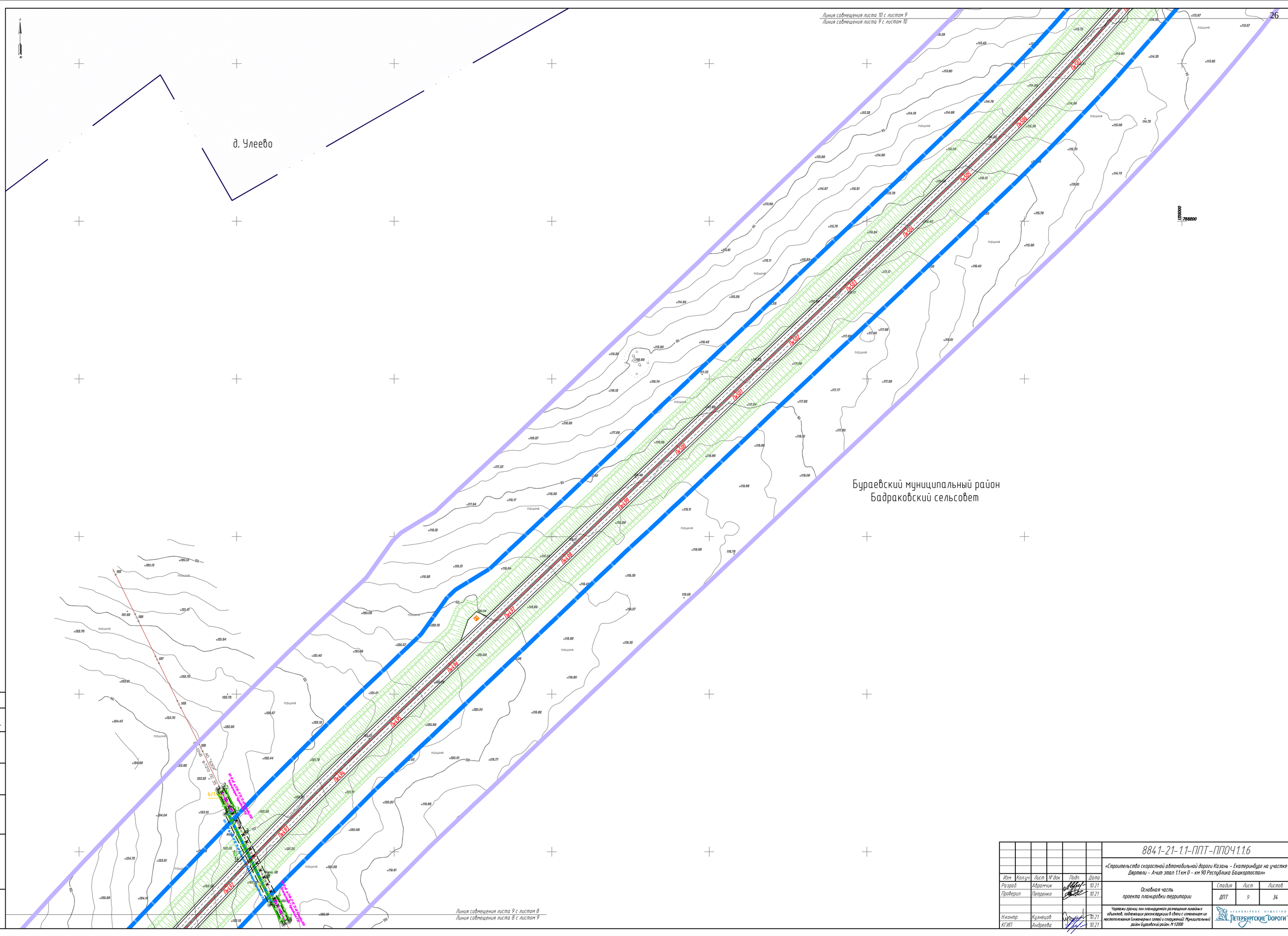

Согласовано
Гл. спец. Кузнецов

Инв. № подл. | Подп. и дата | Взам. инв. №

Изм.	Кол.уч.	Лист	№ док.	Подп.	Дата
Разраб.		Абрамчик			10.21
Проверил		Петренко			10.21
Н.контр.		Кузнецов			10.21
ГИП		Андреева			10.21

884.1-21-1.1-ППТ-ППОЧ1.1.6

«Строительство скоростной автомобильной дороги Казань – Екатеринбург на участке Шарлеи – Ачит этап 1.1 км 0 – км 90 Республика Башкортостан»

Основная часть проекта планировки территории

Стадия	Лист	Листов
ДПТ	9	34

Чертежи границ зон планируемого размещения линейных объектов, подлежащих реконструкции в связи с изменением их местоположения (инженерных сетей и сооружений). Муниципальный район Бураевский район. М 1:2000

Акционерное общество «Петербургские дороги»

Линия совмещения листа 11 с листом 10
Линия совмещения листа 10 с листом 11

Бураевский муниципальный район
Бадраковский сельсовет

Линия совмещения листа 10 с листом 9
Линия совмещения листа 9 с листом 10

Согласовано: Гл. спец. Кузнецов

Инв. № подл. | Подп. и дата | Взам. инв. №

						8841-21-1.1-ППТ-ППОЧ1.1.6
Изм.	Кол.уч.	Лист	№ док.	Подп.	Дата	«Строительство скоростной автомобильной дороги Казань – Екатеринбург на участке Дюртюли – Ачит этап 1.1 км 0 – км 90 Республика Башкортостан»
Разраб.		Абрамчик			10.21	Основная часть проекта планировки территории
Проверил		Петренко			10.21	
Н.контр.		Кузнецов			10.21	Чертежи границ зон планируемого размещения линейных объектов, подлежащих реконструкции в связи с изменением их местоположения (инженерных сетей и сооружений). Муниципальный район Бураевский район. М 1:2000
КГИП		Андреева			10.21	

Стадия	Лист	Листов
ДПТ	10	34

АО «Петербургские Дороги»

Изм.	Кол.уч.	Лист	N док.	Подп.	Дата
Разраб.		Абрамчук		10.21	
Проверил		Темрюкова		10.21	
Н.контр.		Кузнецов		10.21	
ГИП		Андреева		10.21	

8841-21-1.1-ПЗТ-ПО04.1.16

«Строительство скоростной автомобильной дороги Казань – Екатеринбург на участке Пермяки – Ачит змап 11 км 0 – км 90 Республика Башкортостан»

Стадия	Лист	Листов
ДПТ	11	34

Основная часть

проекта планировки территории

Ведомость границ зон планируемого размещения линейных объектов, подлежащих изъятию для государственных и муниципальных нужд

Чертежи границ зон планируемого размещения линейных объектов, подлежащих изъятию для государственных и муниципальных нужд

АКЦИОНЕРНОЕ ОБЩЕСТВО «ГЕТЕБОРГРСКИЕ ДОРОГИ»

Инв. № подл. | Подп. и дата | Взам. инв. №

Согласовано:
Гл. спец. Кузнецов

Шлюза совмещения листа 11 с листом 10

Шлюза совмещения листа 10 с листом 11

Бураевский муниципальный район
Бардаковский сельсовет

Шлюза совмещения листа 12 с листом 11

Шлюза совмещения листа 11 с листом 12

Линия совмещения листа 13 с листом 12
Линия совмещения листа 12 с листом 13

Бураевский муниципальный район
Каинлыковский сельсовет

Бураевский муниципальный район
Бадраковский сельсовет

ПК547
ПК548
ПК549
ПК550
ПК551
ПК552
ПК553
ПК554
ПК537
ПК538
ПК539
ПК540
ПК541
ПК542
ПК543
ПК544
ПК545
ПК546

1316200
771800

Линия совмещения листа 12 с листом 11
Линия совмещения листа 11 с листом 12

Согласовано:
Гл. спец. Кузнецов
Взам. инв. №
Подп. и дата
Инв. № подл.

Изм.	Кол.уч.	Лист	№ док.	Подп.	Дата
Разраб.		Абрамчик			10.21
Проверил		Петренко			10.21
Н.контр.		Кузнецов			10.21
КГИП		Андреева			10.21

8841-21-1.1-ППТ-ППОЧ1.1.6

«Строительство скоростной автомобильной дороги Казань – Екатеринбург на участке Дюртюли – Ачит этап 1.1 км 0 – км 90 Республика Башкортостан»

Основная часть проекта планировки территории

Стадия	Лист	Листов
ДПТ	12	34

Чертежи границ зон планируемого размещения линейных объектов, подлежащих реконструкции в связи с изменением их местоположения (инженерных сетей и сооружений). Муниципальный район Бураевский район. М 1:2000

АКЦИОНЕРНОЕ ОБЩЕСТВО «ПЕТЕРБУРГСКИЕ ДОРОГИ»

д. Сибирганово

Линия совмещения листа 14 с листом 13
Линия совмещения листа 13 с листом 14

Бураевский муниципальный район
Бадраковский сельсовет

Бураевский муниципальный район
Каинлыковский сельсовет

Линия совмещения листа 13 с листом 12
Линия совмещения листа 12 с листом 13

Изм.	Кол.уч.	Лист	N док.	Подп.	Дата
Разраб.		Абрамчик			10.21
Проверил		Петренко			10.21
Н.контр.		Кузнецов			10.21
КГИП		Андреева			10.21

Согласовано: Гл. спец. Кузнецов

Взам. инв. N° | Подп. и дата | Инв. N° подл.

8841-21-1.1-ППТ-ППОЧ1.1.6

«Строительство скоростной автомобильной дороги Казань – Екатеринбург на участке Дюртюли – Ачит этап 1.1 км 0 – км 90 Республика Башкортостан»

Основная часть проекта планировки территории

Стадия	Лист	Листов
ДПТ	13	34

Чертежи границ зон планируемого размещения линейных объектов, подлежащих реконструкции в связи с изменением их местоположения (инженерных сетей и сооружений). Муниципальный район Бураевский район. М 1:2000

АКЦИОНЕРНОЕ ОБЩЕСТВО «ПЕТЕРБУРГСКИЕ ДОРОГИ»

Изм.	Кол.уч.	Лист	№ док.	Подп.	Дата
Разраб.		Абдалчук		10.21	
Проверил		Темперко		10.21	
Н.контр.		Кузнецов		10.21	
ГИП		Андреева		10.21	

8841-21-11-ПЗТ-ПО04.1.6

«Строительство скоростной одномодульной дороги Казань – Екатеринбург на участке Мирный – Агрыз этап 11 км 0 – км 90 Республика Башкортостан»

Основная часть

проектная документация

Стадия	Лист	Листов
ДПТ	14	34

Условные обозначения и сокращения приняты в соответствии с ГОСТ Р 21.1101-2013

АО «Гипродорсервис»

Инв. № подл. | Подп. и дата | Взам. инв. № | Согласовано: Гл. спец. Кузнецов

Линия совмещения листа 14 с листом 13
Линия совмещения листа 13 с листом 14

Буинский муниципальный район
Балтасинский сельсовет

Линия совмещения листа 15 с листом 14
Линия совмещения листа 14 с листом 15

Линия совмещения листа 16 с листом 15
Линия совмещения листа 15 с листом 16

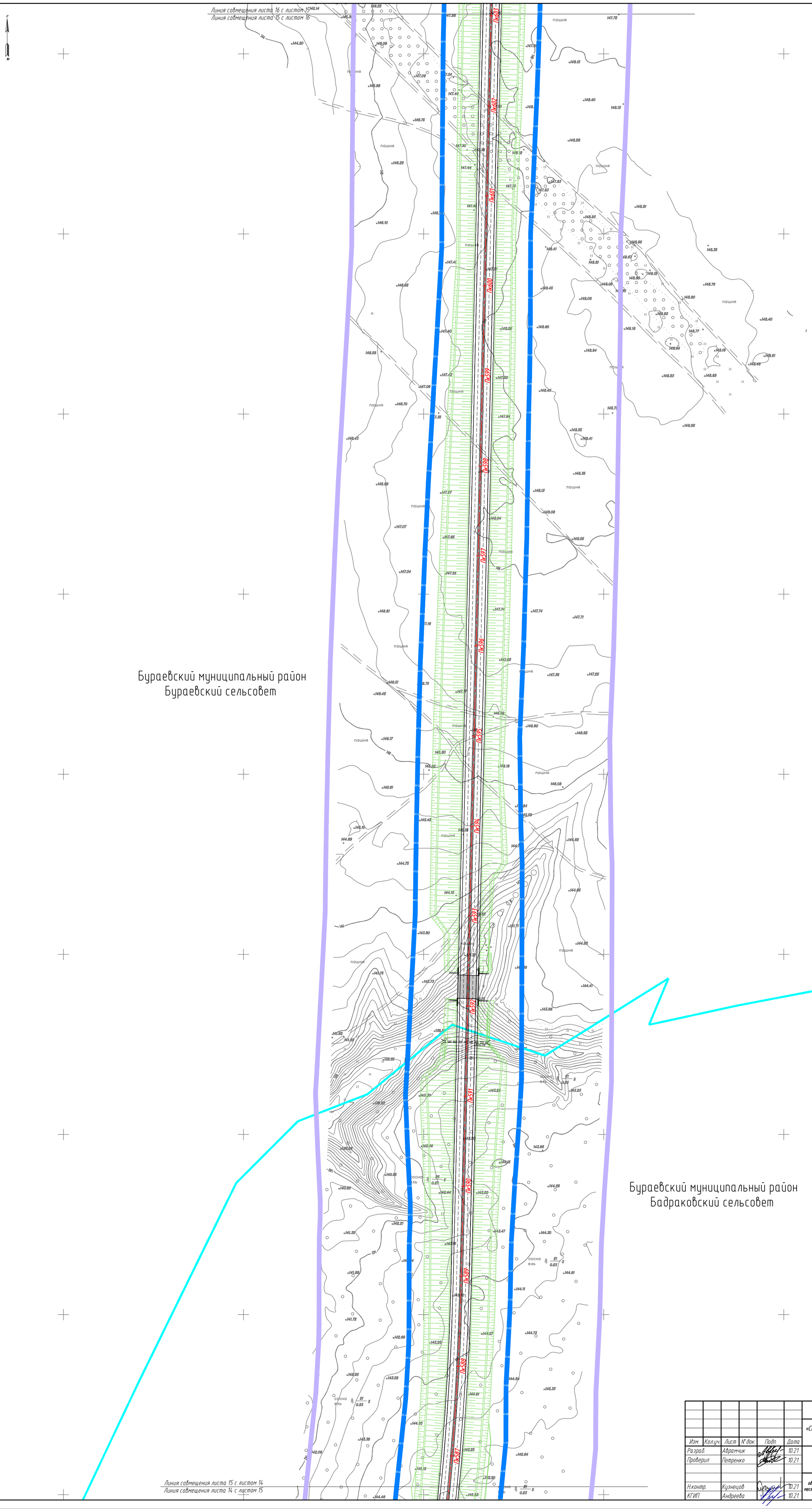

Бураевский муниципальный район
Бураевский сельсовет

Бураевский муниципальный район
Бадраковский сельсовет

Линия совмещения листа 15 с листом 14
Линия совмещения листа 14 с листом 15

Согласовано: Гл. спец. Кузнецов

Взам. инв. №

Подп. и дата

Инв. № подл.

Изм.	Кол.уч.	Лист	№ док.	Подп.	Дата
Разраб.		Абрамчик			10.21
Проверил		Петренко			10.21
Н.контр.		Кузнецов			10.21
ГИП		Андреева			10.21

8841-21-1.1-ППТ-ППОЧ1.1.6

«Строительство скоростной автомобильной дороги Казань – Екатеринбург на участке Дюртюли – Ачит этап 1.1 км 0 – км 90 Республика Башкортостан»

Основная часть проекта планировки территории

Стадия	Лист	Листов
ДПТ	15	34

Чертежи границ зон планируемого размещения линейных объектов, подлежащих реконструкции в связи с изменением их местоположения (инженерных сетей и сооружений). Муниципальный район Бураевский район. М 1:2000

АКЦИОНЕРНОЕ ОБЩЕСТВО «ПЕТЕРБУРГСКИЕ ДОРОГИ»

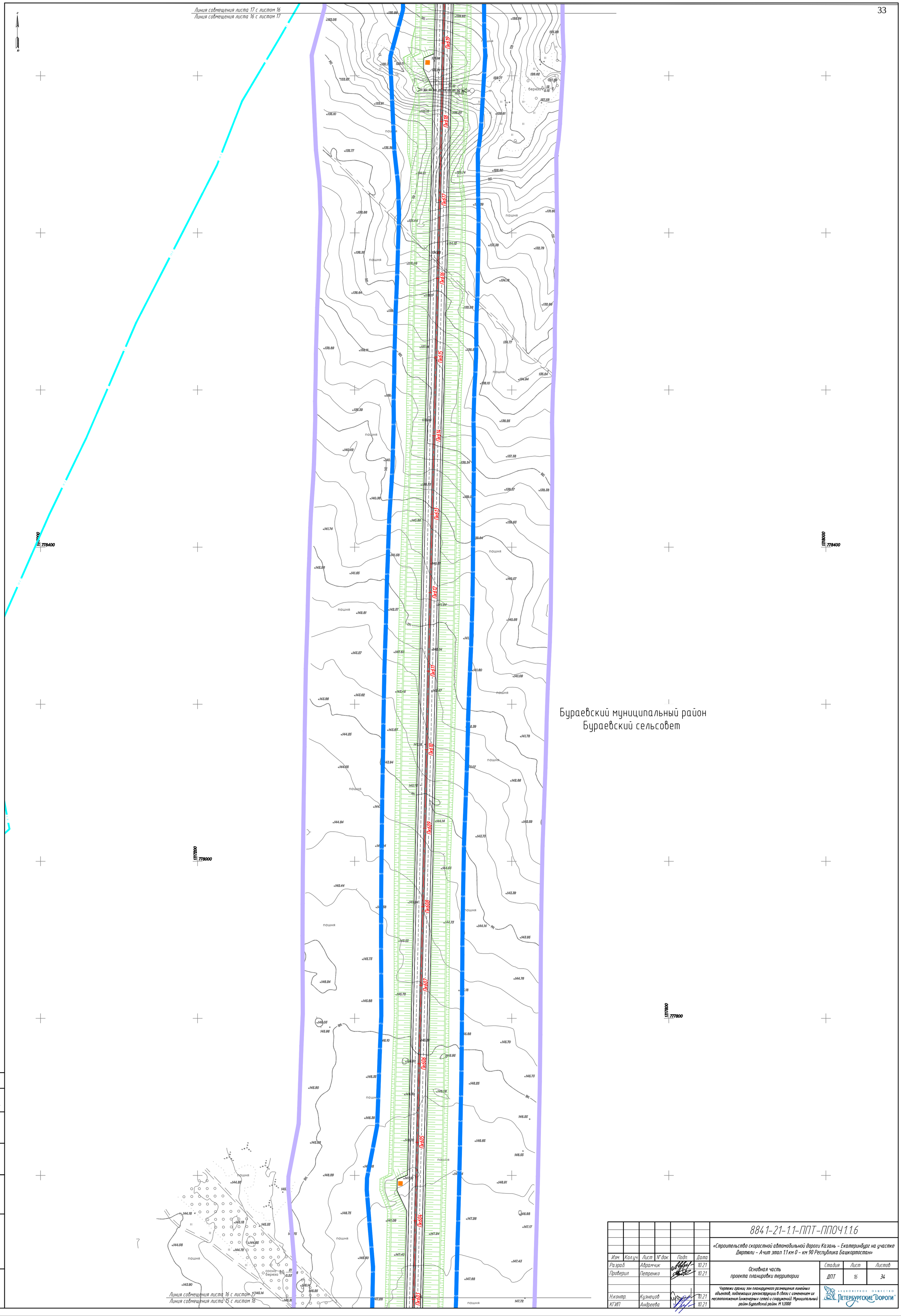

Изм.	Кол.уч.	Лист	№ док.	Подп.	Дата
Разраб.		Аврамчик			10.21
Проверил		Петренко			10.21
Н.контр.		Кузнецов			10.21
КГИП		Андреева			10.21

8841-21-1.1-ППТ-ППОЧ1.1.6

«Строительство скоростной автомобильной дороги Казань – Екатеринбург на участке Дюртюли – Ачит этап 1.1 км 0 – км 90 Республика Башкортостан»

Основная часть проекта планировки территории

Стадия	Лист	Листов
ДПТ	16	34

Чертежи границ зон планируемого размещения линейных объектов, подлежащих реконструкции в связи с изменением их местоположения (инженерных сетей и сооружений). Муниципальный район Бураевский район. М 1:2000

АКЦИОНЕРНОЕ ОБЩЕСТВО ПЕТЕРБУРГСКИЕ ДОРОГИ

Согласовано: Гл. спец. Кузнецов

Взам. инв. №

Подп. и дата

Инв. № подл.